

1. Disposiciones generales

CONSEJERÍA DE SALUD Y FAMILIAS

Acuerdo de 13 de octubre de 2020, del Consejo de Gobierno, por el que se toma conocimiento del Informe de la Consejería de Salud y Familias sobre la evolución de la pandemia del COVID-19 en la Comunidad Autónoma de Andalucía a fecha de 13 de octubre.

El 31 de diciembre de 2019, la Comisión Municipal de Salud de Wuhan (provincia de Hubei, China) informó sobre 27 casos de neumonía de etiología desconocida, incluyendo siete casos graves, con una exposición común a un mercado mayorista de marisco, pescado y animales vivos en la ciudad de Wuhan.

Con fecha 7 de enero de 2020, las autoridades chinas identificaron como agente causante del brote un nuevo tipo de virus de la familia Coronaviridae, inicialmente denominado como coronavirus 2019-nCoV.

Con fecha 27 de enero de 2020, se constituyó en la Consejería de Salud y Familias el Grupo Asesor de Seguimiento del Coronavirus en Andalucía, formado por un grupo de profesionales expertos en la materia. En la primera reunión se trazaron las líneas a seguir para la prevención y evolución del coronavirus en Andalucía.

Derivado de las recomendaciones del Grupo Asesor, se elaboró un Plan de Contingencia General para el Sistema Sanitario Público de Andalucía, en adelante SSPA, que engloba al Servicio Andaluz de Salud, tanto en su vertiente de Atención primaria como de Atención Hospitalaria, y a las Agencias Públicas Empresariales Sanitarias.

La Organización Mundial de la Salud, OMS en adelante, ha declarado la emergencia en salud pública de importancia internacional y la pandemia global ante la situación del coronavirus COVID-19, con fechas 30 de enero y 11 de marzo de 2020, respectivamente. Hacer frente a esta emergencia requiere adoptar una serie de medidas orientadas a proteger la salud y seguridad de la ciudadanía, contener la progresión de la enfermedad y reforzar el sistema de salud pública.

En este contexto, mediante Orden del Consejero de la Presidencia, Administración Pública e Interior, de 25 de febrero de 2020, se acordó activar el Comité Ejecutivo para el Control, Evaluación y Seguimiento de Situaciones Especiales.

Habida cuenta de la evolución de los acontecimientos y el estado de riesgo inminente y extraordinario para la salud pública, el Gobierno Andaluz entendió obligada la adopción de una serie de medidas cautelares, ajustadas a los principios de minimización de la intervención y de proporcionalidad de las medidas adoptadas a los fines perseguidos, prescindiendo del trámite de audiencia de los interesados.

En virtud de ello, la Consejería de Salud y Familias mediante Orden de 13 de marzo de 2020, adoptó diversas medidas preventivas en materia sanitaria, socio sanitaria, de transporte, docencia y empleo, medio ambiente y agricultura, y en materia de cultura, ocio y deporte, que fue tomada en consideración por parte del Consejo de Gobierno mediante Acuerdo de la misma fecha.

No obstante, la evolución de la pandemia del coronavirus del COVID-19 hace necesaria la adopción continua de nuevas medidas. En este contexto, con fecha 14 de marzo de 2020, el Consejero de la Presidencia, Administración Pública e Interior activa el Plan Territorial de Emergencia de Andalucía, aprobado por Acuerdo del Consejo de Gobierno de 22 de noviembre de 2011, como Director del mismo, en nivel 2. El Presidente de la Junta de Andalucía solicita ese mismo día al Consejero de la Presidencia, Administración Pública e Interior que constituya y convoque el Gabinete de Crisis previsto en el citado plan territorial. Durante la sesión del Gabinete de Crisis, y bajo la presidencia del Presidente de la Junta de Andalucía, se acuerda que se adopten por la Consejería

de Salud y Familias nuevas medidas preventivas en diversos ámbitos al incrementarse el riesgo inminente y extraordinario para la salud de la población.

Con motivo de la situación de emergencia de salud pública relacionada en los párrafos anteriores, el Gobierno de la Nación acordó declarar, mediante Real Decreto 463/2020, de 14 de marzo, el estado de alarma para la gestión de la situación de crisis sanitaria en todo el territorio nacional, con fundamento en las actuales circunstancias extraordinarias y que constituyen una crisis sanitaria sin precedentes y de enorme magnitud.

En virtud del contexto referido en los anteriores apartados, la Consejería de Salud y Familias ha elaborado un informe en el que se desglosan los datos principales sobre la evolución de la pandemia del COVID-19 en la Comunidad Autónoma de Andalucía a fecha 13 de octubre, que se adjunta al presente acuerdo como anexo.

Por todo ello, teniendo en cuenta la situación de emergencia sanitaria declarada por la OMS y la repercusión que para la ciudadanía andaluza tiene el buen funcionamiento del Sistema Sanitario Público de Andalucía, así como la evolución actual de la pandemia, se considera oportuno y conveniente que el informe referido sea conocido por parte del Consejo de Gobierno.

En su virtud, de conformidad con el artículo 27.23 de la Ley 6/2006, de 24 de octubre, del Gobierno de la Comunidad Autónoma de Andalucía, a propuesta del Consejero de Salud y Familias, y previa deliberación, el Consejo de Gobierno, en su reunión del día 13 de octubre de 2020,

A C U E R D A

Tomar conocimiento del informe de la Consejería de Salud y Familias sobre la evolución de la pandemia del COVID-19 en la Comunidad Autónoma de Andalucía a fecha 13 de octubre.

Sevilla, 13 de octubre de 2020

JESÚS RAMÓN AGUIRRE MUÑOZ
Consejero de Salud y Familias

JUAN MANUEL MORENO BONILLA
Presidente de la Junta de Andalucía



Dirección General de Salud Pública y Ordenación Farmacéutica

INFORME ALERTA COVID19 ANDALUCÍA



Servicio de Vigilancia y Salud Laboral.
13 octubre 2020



1

00179319





Dirección General de Salud Pública y Ordenación Farmacéutica

Nota metodológica: La definición de caso confirmado ha sufrido cambios a lo largo del tiempo. Desde el 15 de marzo la definición de caso para la declaración epidemiológica incluye: casos hospitalizados y casos de cualquier gravedad no hospitalizados que pertenezcan a personal sanitario, sociosanitario así como otros servicios esenciales y grupos vulnerables. A partir del 12 de abril se incluyen en los datos de casos confirmados los casos confirmados por test rápidos. A partir del 25 de septiembre se incluyen también como caso confirmado con infección activa, los casos diagnosticados por test rápido de antígeno. Estos últimos casos se presentan en este informe junto a los casos confirmados por PCR como casos confirmados por pruebas diagnósticas de infección activa (PDIA).

Los datos presentados en este informe están en continua revisión y ciertas oscilaciones diarias pueden deberse a procesos de depuración y consolidación de datos.

RESUMEN

Se resumen las principales características de los casos de COVID19 a día 2020-10-14.

Provincia	Confirmados	Confirmado PDIA	Confirmado serología	Confirmados fallecidos	Confirmados recuperados
Almería	9156	8870	286	126	6719
Cádiz	8859	8522	337	242	4043
Córdoba	9197	8785	412	203	3621
Granada	12189	11376	813	366	4367
Huelva	2142	2008	134	62	779
Jaén	7221	6697	524	228	3374
Málaga	19720	17911	1809	434	9834
Sevilla	17722	17014	708	419	6216
Total	86206	81183	5023	2080	38953

- La incidencia acumulada para la Comunidad Autónoma de Andalucía es de: 1024.53 casos por 100.000 habitantes.
- La incidencia acumulada de casos confirmados PDIA en Andalucía es de: 964.83 casos por 100.000 habitantes.
- La incidencia acumulada para la Comunidad Autónoma de Andalucía en los últimos 14 días es de: 219.41 casos por 100.000 habitantes.
- La incidencia acumulada de casos confirmados por PDIA en Andalucía en los últimos 14 días es de: 218.33 casos por 100.000 habitantes.
- Se han notificado 2080 fallecimientos, siendo la letalidad del 2.41%.





Dirección General de Salud Pública y Ordenación Farmacéutica

Incidencia acumulada en los últimos 14 días. Casos confirmados totales y confirmados PDIA:

Provincia	Incidencia acumulada <14 días	Incidencia acumulada PDIA <14 días
Almería	142.85	141.88
Cádiz	127.00	126.84
Córdoba	265.43	264.54
Granada	419.27	419.05
Huelva	111.21	109.84
Jaén	311.73	308.26
Málaga	125.65	124.75
Sevilla	272.28	270.79
Andalucía	219.41	218.33

Tabla resumen de casos confirmados hospitalizados:

Provincia	Hospitalizados	UCI	Altas hospitalarias	Altas hospitalarias sin fallecimientos
Almería	777	107	674	582
Cádiz	1027	119	864	659
Córdoba	1092	132	953	791
Granada	1701	163	1511	1187
Huelva	297	36	258	201
Jaén	1111	121	1009	809
Málaga	2481	238	2185	1813
Sevilla	2350	215	2014	1674
Total	10836	1131	9468	7716

Tabla de casos confirmados fallecidos por grupo de edad y sexo:

Grupo de edad	Hombre	Mujer	Total	Porcentaje
[15,25)	6	1	7	0.3
[25,35)	5	3	8	0.4
[35,45)	9	7	16	0.8
[45,55)	62	14	76	3.7
[55,65)	137	58	195	9.4
[65,75)	220	98	318	15.3
[75,120)	730	730	1460	70.2
Total	1169	911	2080	100.1

Tabla de casos confirmados en profesionales sanitarios o socio-sanitarios por provincia:

Provincia	No sanitario en centro sanitario	No sanitario en centro socio-sanitario	Sanitario en centro sanitario	Sanitario en centro socio-sanitario	Sanitario en otro centro	Total Fallecidos	Curados
Almería	31	43	218	57	4	353	0
Cádiz	50	32	410	87	7	586	4
Córdoba	57	69	374	156	1	657	1
Granada	152	158	945	235	9	1499	1
Huelva	20	18	139	19	3	199	0
Jaén	55	66	457	120	9	707	4
Málaga	106	126	1104	214	30	1580	0





Dirección General de Salud Pública y Ordenación Farmacéutica

Provincia	No sanitario en centro sanitario	No sanitario en centro sociosanitario	Sanitario en centro sanitario	Sanitario en centro sociosanitario	Sanitario en otro centro	Total Fallecidos	Curados
Sevilla	97	112	882	230	27	1348	1081
Total	568	624	4529	1118	90	6929	5850

Tabla de casos confirmados por tipo de profesional sanitario o socio-sanitario:

Tipo de profesional	n	Porcentaje
Enfermería	1552	22.4
Auxiliar de enfermería	1516	21.9
Otros	1362	19.7
Medicina	1289	18.6
NA	981	14.2
Celador/a	229	3.3
Total	6929	100.1

Tabla de casos confirmados institucionalizados y fallecidos institucionalizados:

Provincia	Residencias de mayores	Otro tipo de institución	Fallecidos Residencias de mayores	Fallecidos Otro tipo de institución
Almería	215	52	38	1
Cádiz	425	45	97	0
Córdoba	640	37	103	2
Granada	595	124	131	5
Huelva	39	9	8	3
Jaén	419	98	60	6
Málaga	655	197	104	15
Sevilla	978	129	186	7
Total	3966	691	727	39



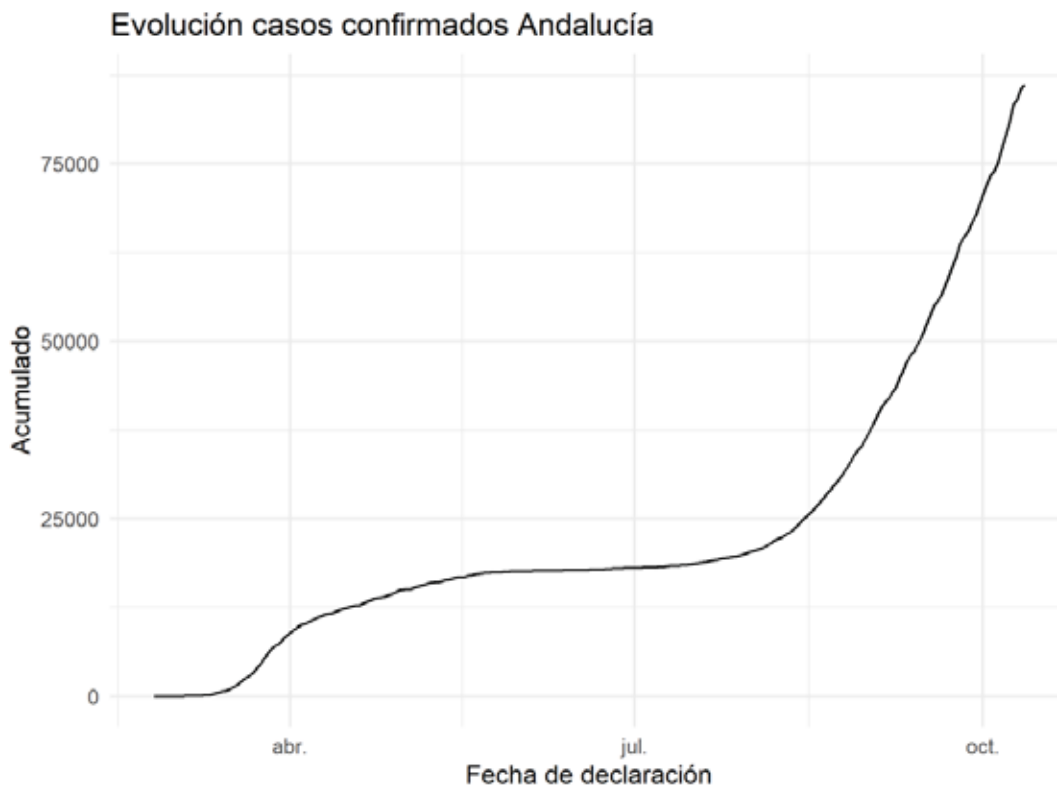


Dirección General de Salud Pública y Ordenación Farmacéutica

INFORME EPIDEMIOLÓGICO DE CASOS CONFIRMADOS

Tablas y gráficos de casos confirmados de coronavirus COVID-19 a fecha:

2020-10-14 : 86206

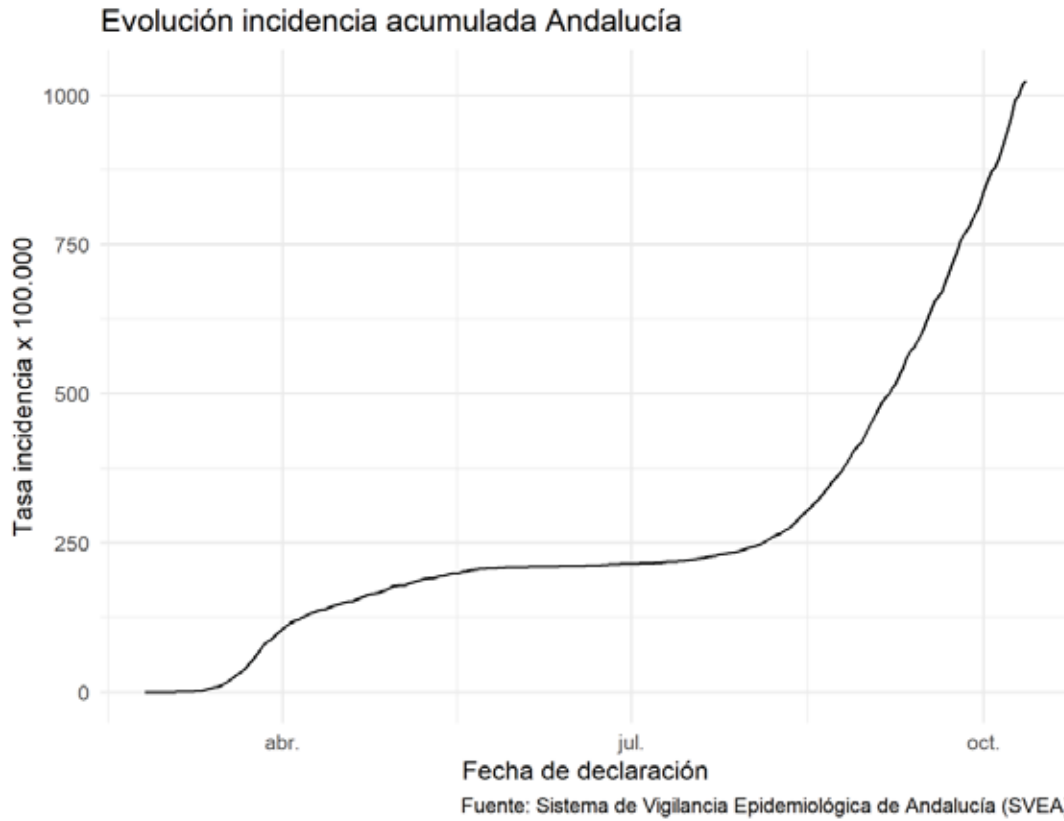


Fuente: Sistema de Vigilancia Epidemiológica de Andalucía (SVEA)





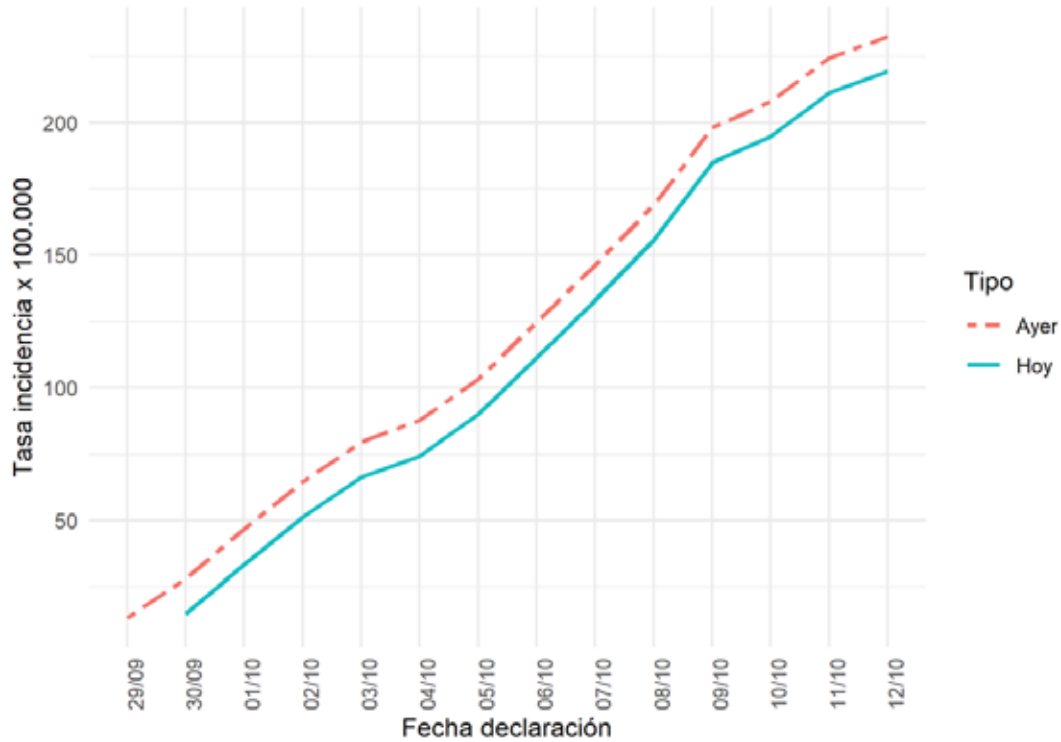
Dirección General de Salud Pública y Ordenación Farmacéutica





Dirección General de Salud Pública y Ordenación Farmacéutica

Evolución incidencia acumulada <14 días Andalucía



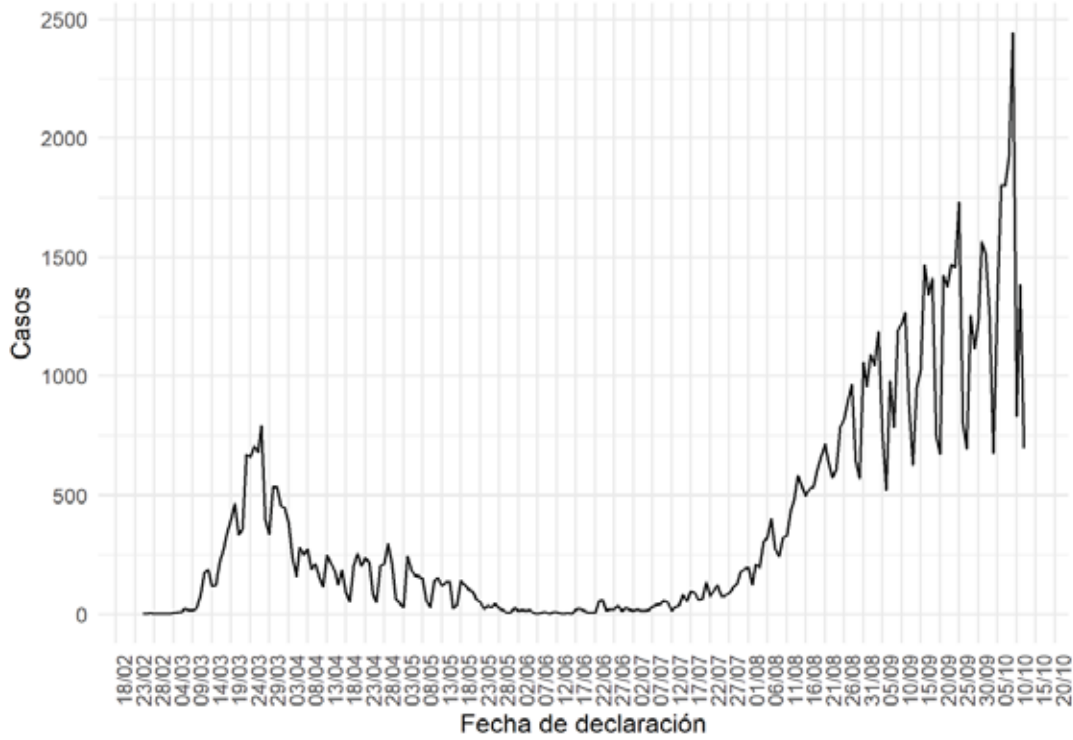
Fuente: Sistema de Vigilancia Epidemiológica de Andalucía (SVEA)





Dirección General de Salud Pública y Ordenación Farmacéutica

Evolución casos confirmados Andalucía



Fuente: Sistema de Vigilancia Epidemiológica de Andalucía (SVEA)





Dirección General de Salud Pública y Ordenación Farmacéutica



Fuente: Sistema de Vigilancia Epidemiológica de Andalucía (SVEA)

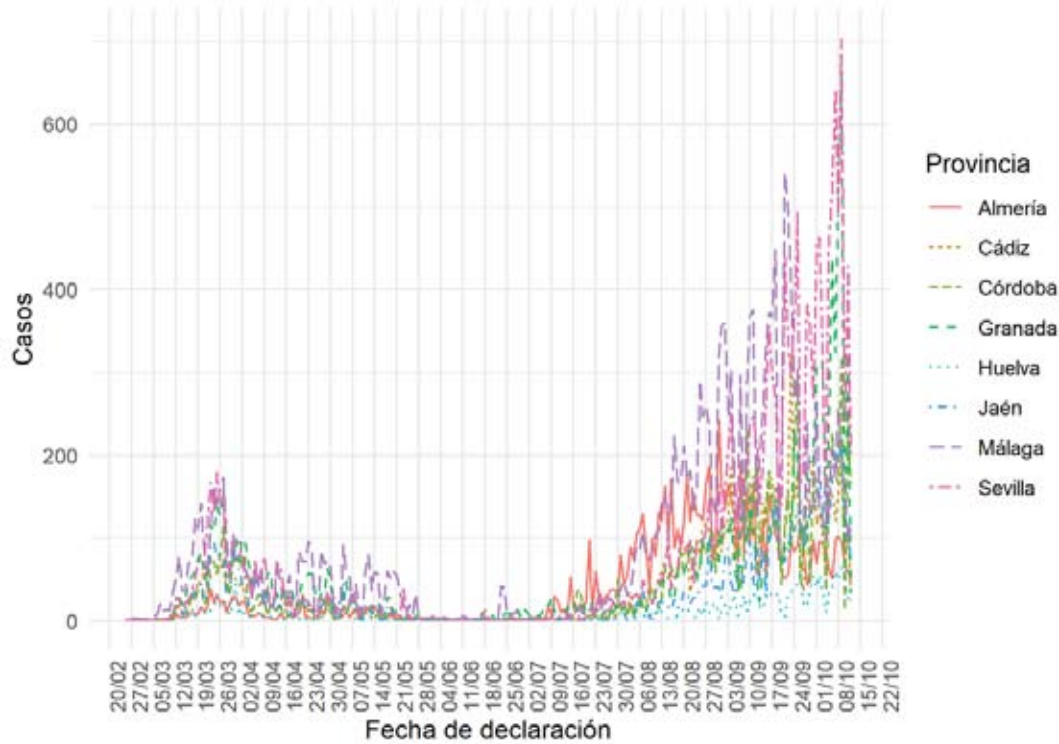
En las curvas epidemiológicas basadas en la fecha de declaración deben tomarse como provisionales al menos los 3 últimos días por la posibilidad de aparición de nuevos casos con retraso de notificación desde el resultado microbiológico positivo.





Dirección General de Salud Pública y Ordenación Farmacéutica

Evolución casos confirmados por provincia

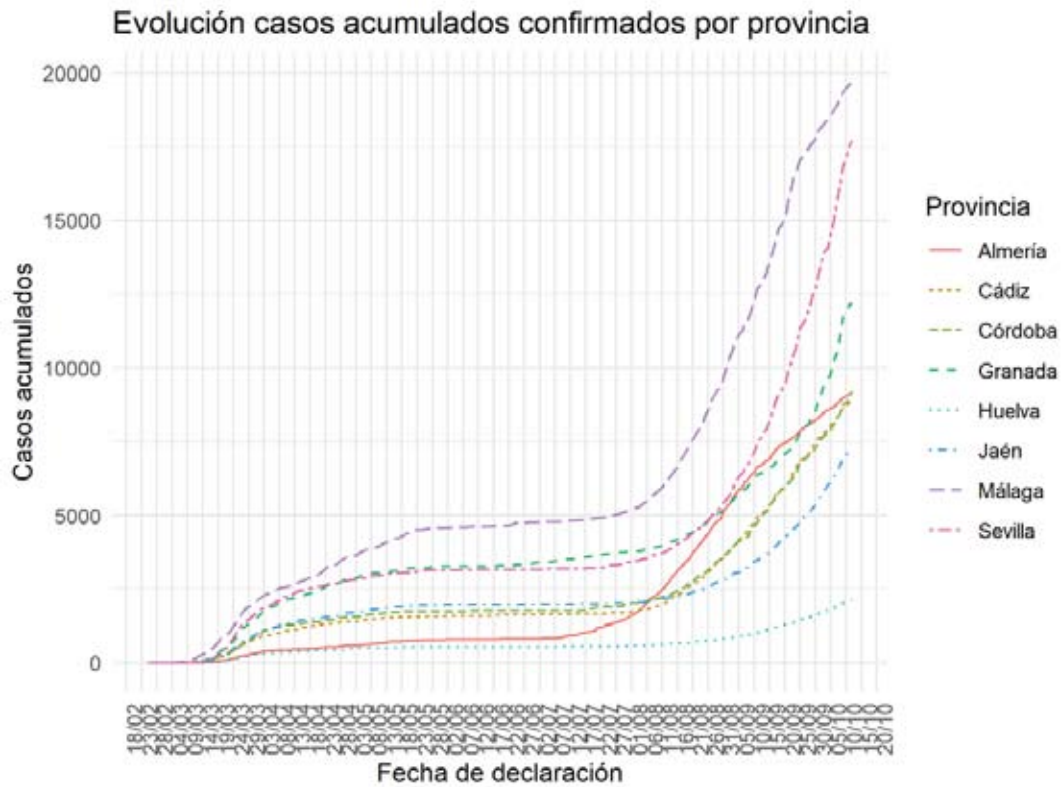


Fuente: Sistema de Vigilancia Epidemiológica de Andalucía (SVEA)





Dirección General de Salud Pública y Ordenación Farmacéutica



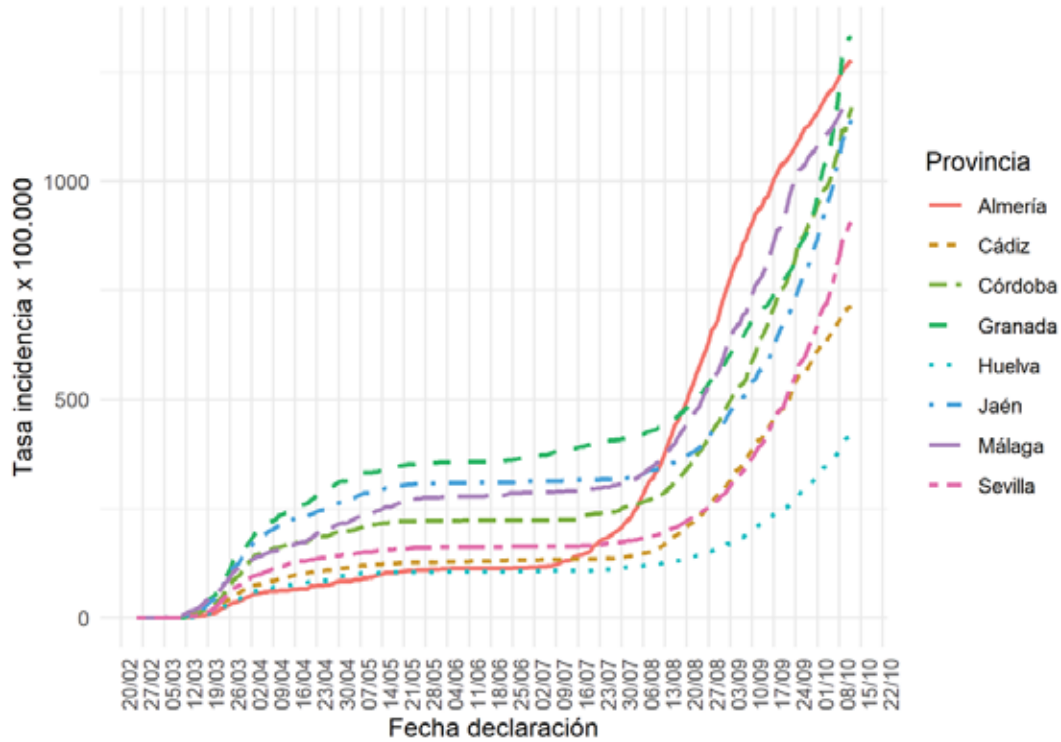
Fuente: Sistema de Vigilancia Epidemiológica de Andalucía (SVEA)





Dirección General de Salud Pública y Ordenación Farmacéutica

Evolución incidencia acumulada confirmados Andalucía por provincia



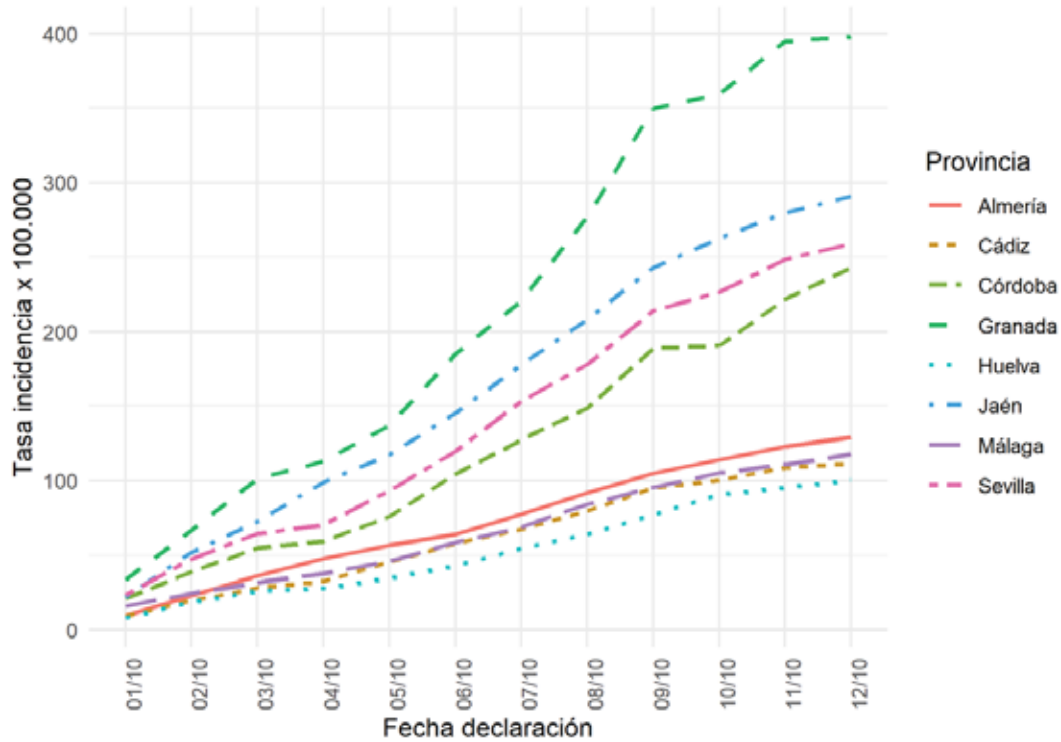
Fuente: Sistema de Vigilancia Epidemiológica de Andalucía (SVEA)





Dirección General de Salud Pública y Ordenación Farmacéutica

Evolución incidencia acumulada <14 días Andalucía por provincia



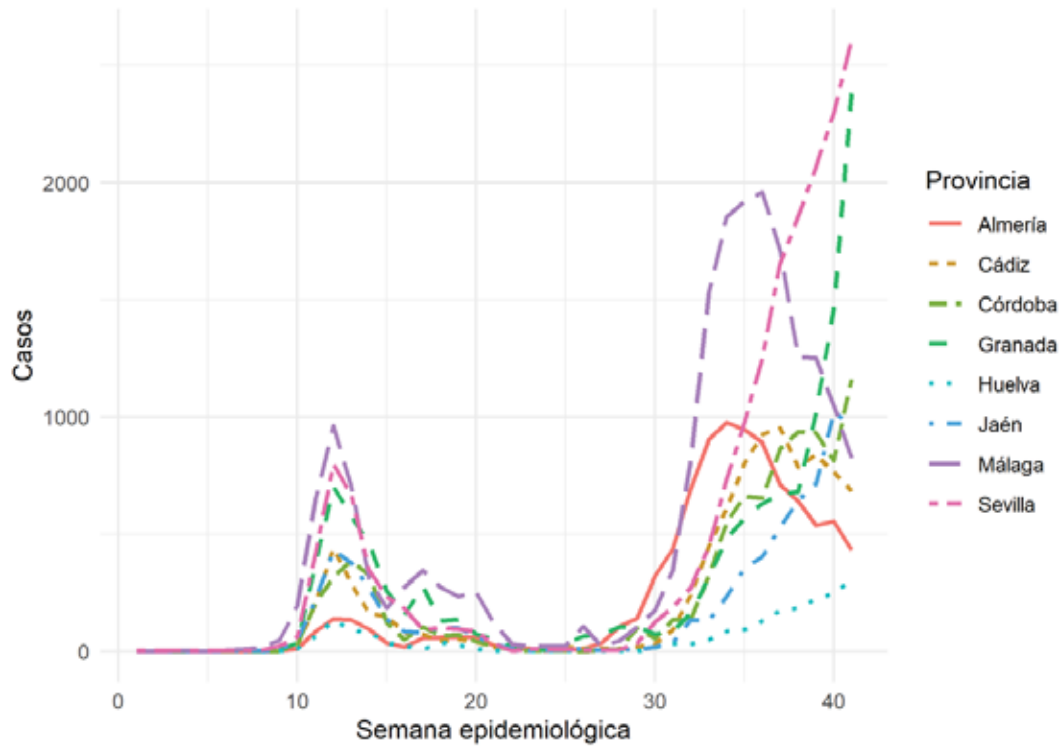
Fuente: Sistema de Vigilancia Epidemiológica de Andalucía (SVEA)





Dirección General de Salud Pública y Ordenación Farmacéutica

Evolución casos confirmados Andalucía por provincia

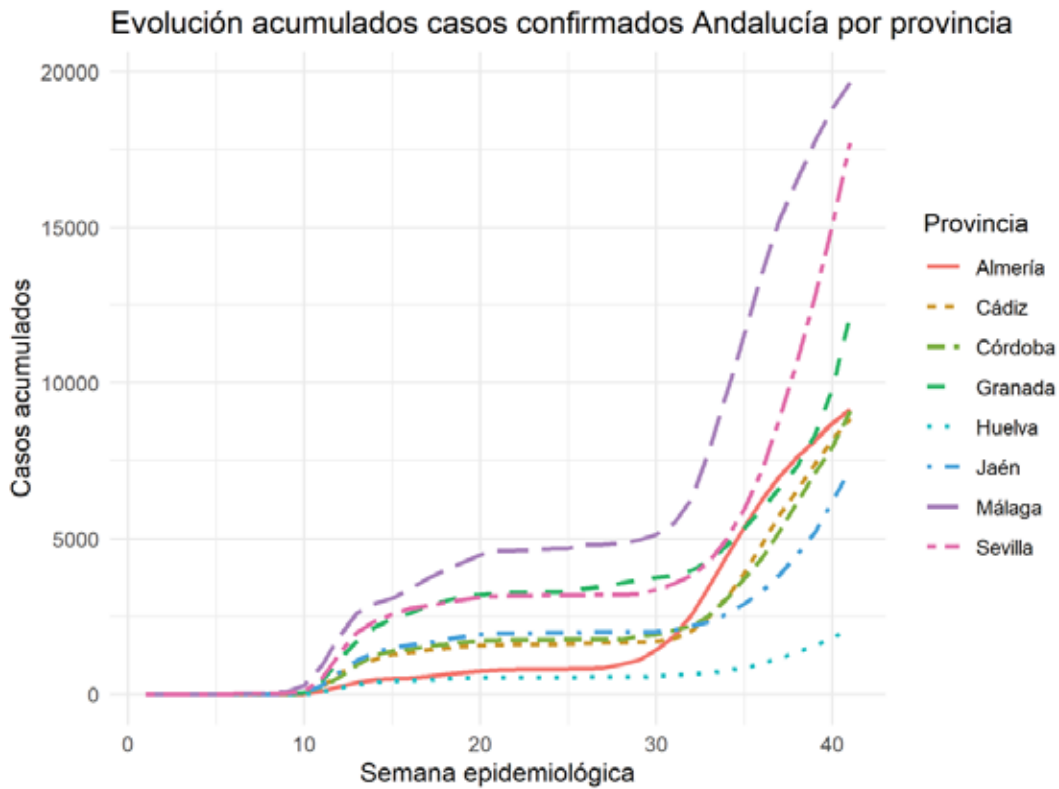


Fuente: Sistema de Vigilancia Epidemiológica de Andalucía (SVEA)





Dirección General de Salud Pública y Ordenación Farmacéutica



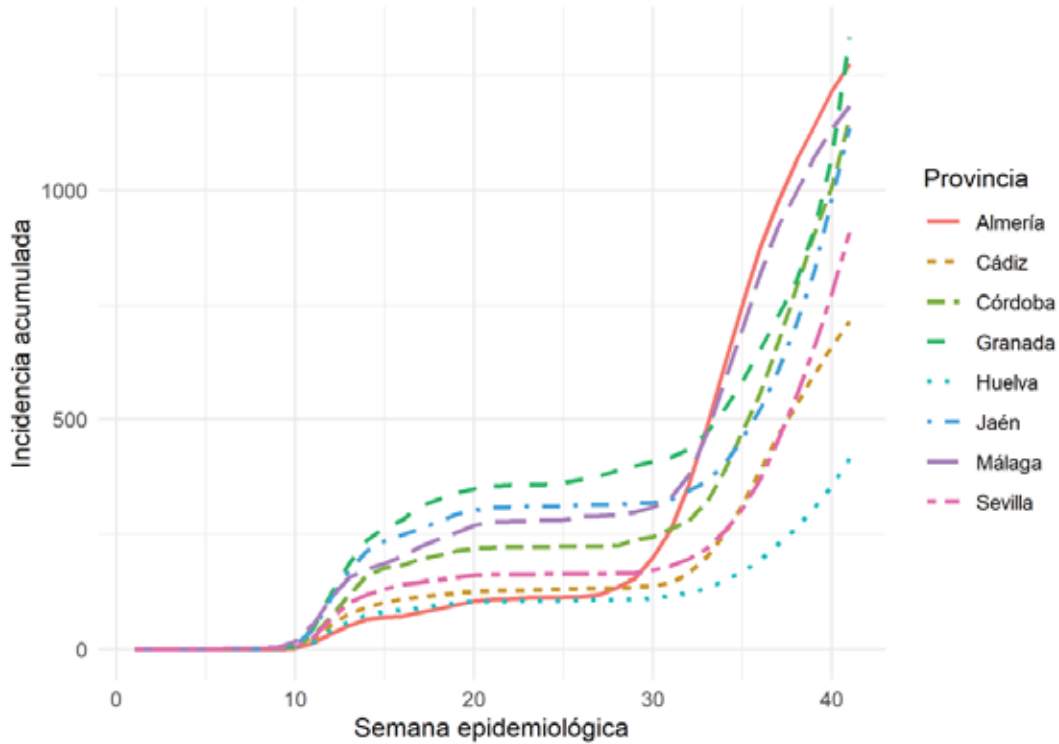
Fuente: Sistema de Vigilancia Epidemiológica de Andalucía (SVEA)





Dirección General de Salud Pública y Ordenación Farmacéutica

Evolución incidencia acumulada confirmados Andalucía por provincia



Fuente: Sistema de Vigilancia Epidemiológica de Andalucía (SVEA)

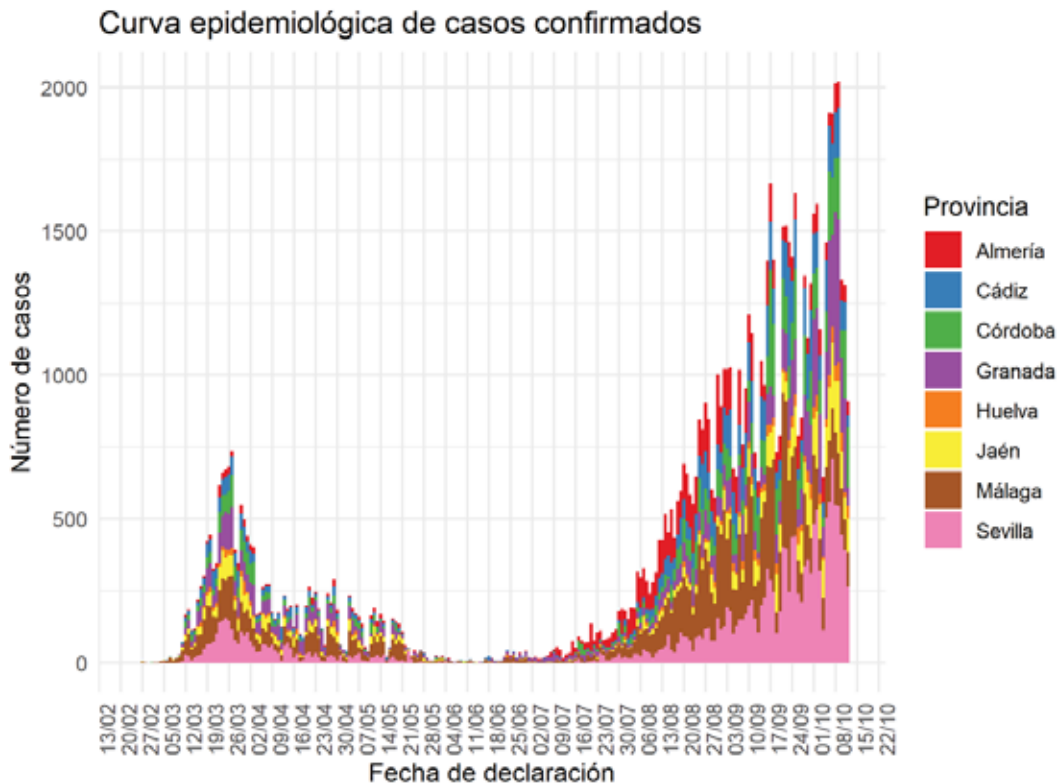




Dirección General de Salud Pública y Ordenación Farmacéutica

TABLAS Y GRÁFICOS DE CASOS CONFIRMADOS

Curvas epidemiológicas de casos confirmados:



Fuente: Sistema de Vigilancia Epidemiológica de Andalucía (SVEA)

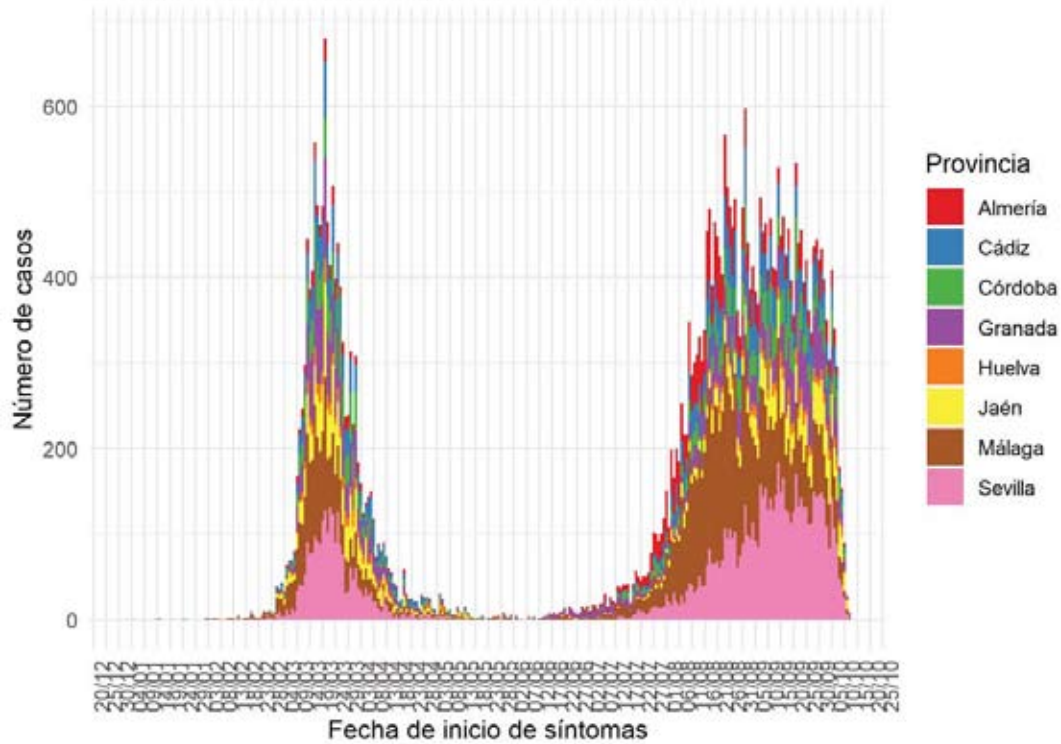
En las curvas epidemiológicas basadas en la fecha de declaración deben tomarse como provisionales al menos los 3 últimos días por la posibilidad de aparición de nuevos casos con retraso de notificación desde el resultado microbiológico positivo.





Dirección General de Salud Pública y Ordenación Farmacéutica

Curva epidemiológica de casos confirmados



Fuente: Sistema de Vigilancia Epidemiológica de Andalucía (SVEA)

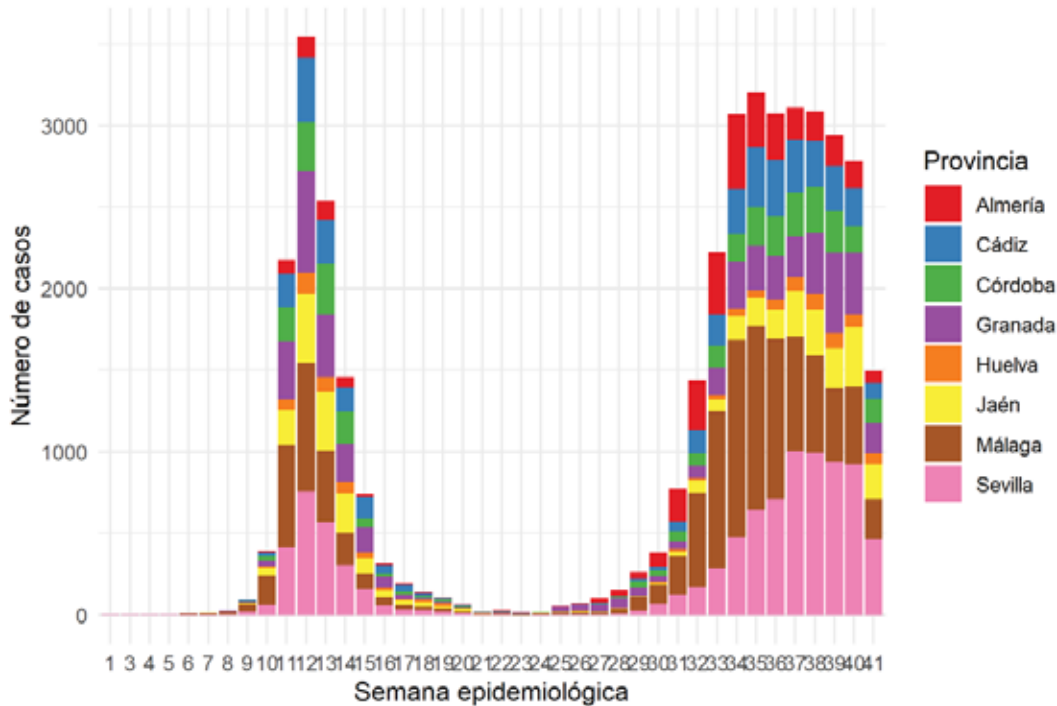




Dirección General de Salud Pública y Ordenación Farmacéutica

Curva epidemiológica de casos confirmados

Fecha de inicio de síntomas



Fuente: Sistema de Vigilancia Epidemiológica de Andalucía (SVEA)

En las curvas epidemiológicas basadas en la fecha de inicio de síntomas deben tomarse como provisionales al menos los 7 últimos días por la posibilidad de aparición de nuevos casos con retraso diagnóstico desde el inicio de síntomas.

Tabla de casos confirmados por provincia:

Provincia	n	Porcentaje
Almería	9156	10.6
Cádiz	8859	10.3
Córdoba	9197	10.7
Granada	12189	14.1
Huelva	2142	2.5
Jaén	7221	8.4
Málaga	19720	22.9
Sevilla	17722	20.6
Total	86206	100.1

Tabla de casos confirmados por distrito:

Distrito	n	Porcentaje
Málaga	8507	9.9





Dirección General de Salud Pública y Ordenación Farmacéutica

Distrito	n	Porcentaje
Costa del Sol	6551	7.7
Sevilla	6451	7.5
Metropolitano de Granada	5411	6.3
Granada	4649	5.4
Poniente de Almería	4290	5.0
Sevilla Sur	3962	4.6
Córdoba	3800	4.4
Córdoba Sur	3490	4.1
Bahía de Cádiz-La Janda	3350	3.9
Almería	3261	3.8
Jaén Norte	2682	3.1
Aljarafe	2680	3.1
Campo de Gibraltar	2421	2.8
Sevilla Norte	2407	2.8
Jaén	2400	2.8
Sevilla Este	2138	2.5
Jerez-Costa Noroeste	2066	2.4
Valle del Guadalhorce	1902	2.2
Levante-Alto Almanzora	1568	1.8
Jaen Nordeste	1371	1.6
La Vega	1188	1.4
Guadalquivir	1183	1.4
Huelva-Costa	1108	1.3
Granada Nordeste	997	1.2
Axarquía	987	1.2
Granada Sur	981	1.1
Sierra de Cádiz	814	1.0
Jaén Sur	767	0.9
Córdoba Norte	717	0.8
Condado-Campiña	715	0.8
Serranía	492	0.6
Sierra de Huelva-Andévalo Central	291	0.3
Instituciones Penitenciarias de Granada	5	0.0
Total	85602	99.7



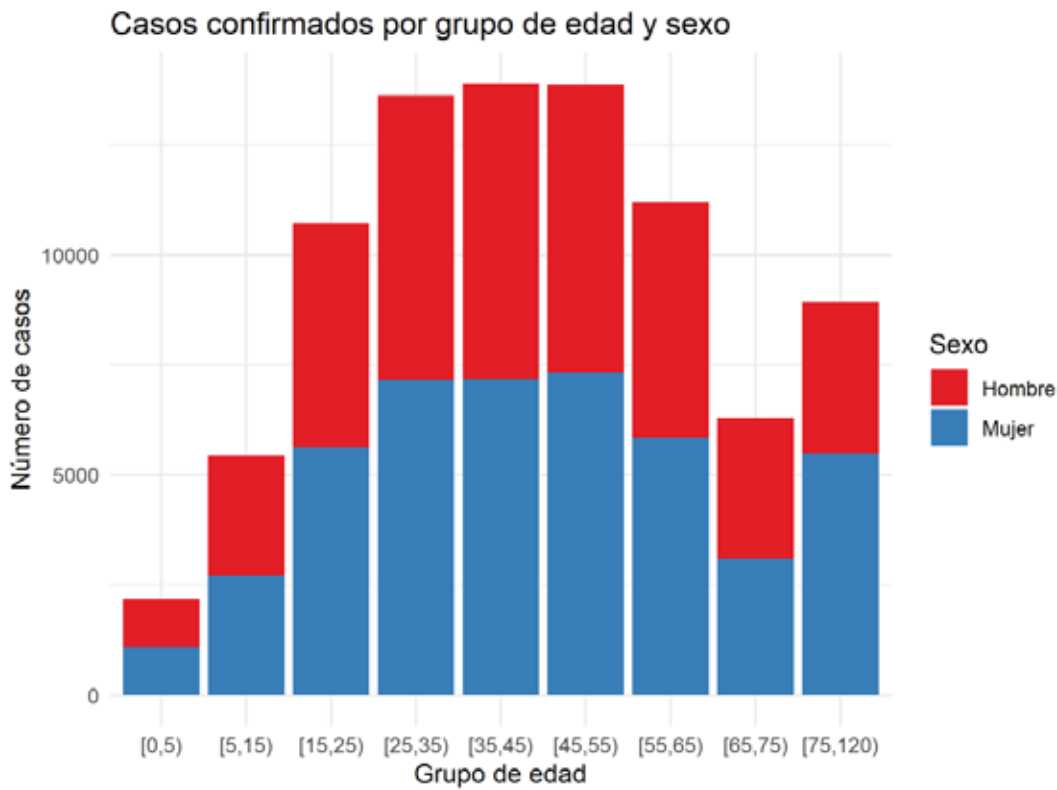


Dirección General de Salud Pública y Ordenación Farmacéutica

Tabla de casos confirmados por sexo:

Sexo	n	Porcentaje
Desconocido	8	0.0
Hombre	40619	47.1
Indeterminado	1	0.0
Mujer	45578	52.9
Total	86206	100.0

Gráficos de casos confirmados por grupo de edad y sexo:

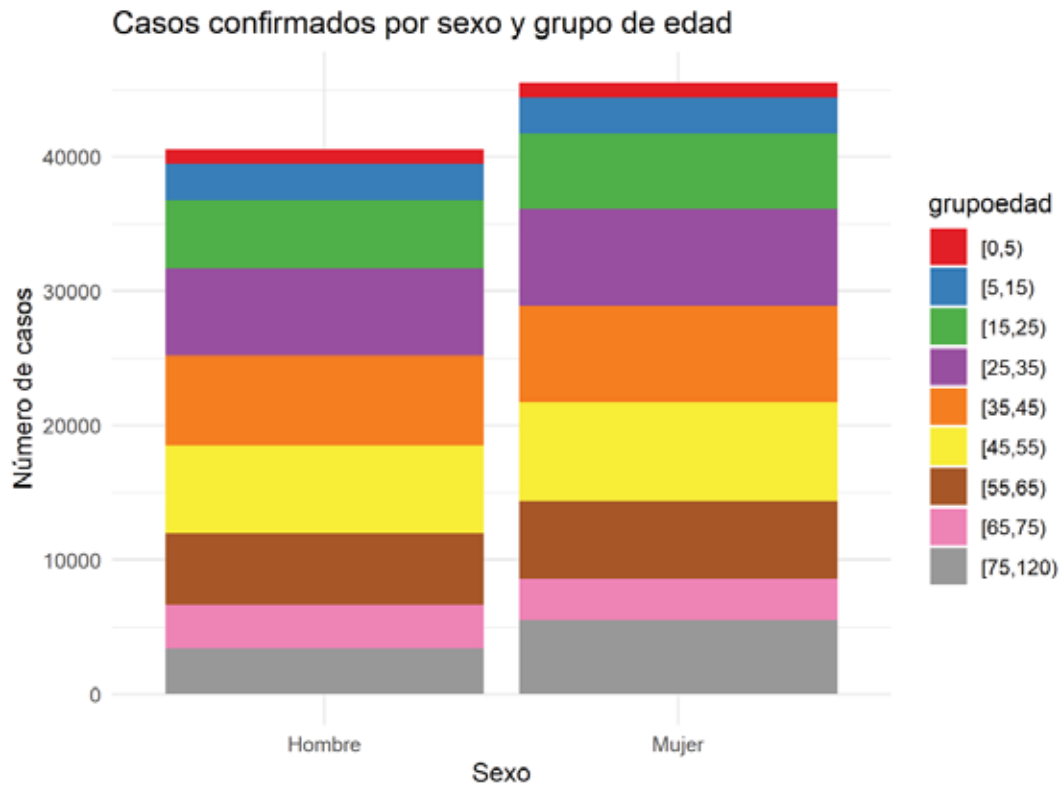


Fuente: Sistema de Vigilancia Epidemiológica de Andalucía (SVEA)





Dirección General de Salud Pública y Ordenación Farmacéutica



Fuente: Sistema de Vigilancia Epidemiológica de Andalucía (SVEA)

Tabla de casos confirmados por grupo de edad y sexo:

Grupo de edad	Hombre	Mujer	Total
[0,5)	1093	1092	2185
[5,15)	2718	2718	5436
[15,25)	5092	5623	10715
[25,35)	6438	7180	13618
[35,45)	6705	7188	13893
[45,55)	6539	7333	13872
[55,65)	5334	5854	11188
[65,75)	3214	3082	6296
[75,120)	3441	5480	8921
Total	40574	45550	86124

Porcentaje de confirmados por grupo de edad y sexo:

Grupo de edad	Hombre	Mujer
[0,5)	2.7	2.4
[5,15)	6.7	6.0
[15,25)	12.5	12.3





Dirección General de Salud Pública y Ordenación Farmacéutica

Grupo de edad	Hombre	Mujer
[25,35)	15.9	15.8
[35,45)	16.5	15.8
[45,55)	16.1	16.1
[55,65)	13.1	12.9
[65,75)	7.9	6.8
[75,120)	8.5	12.0
Total	99.9	100.1

Tasas de incidencia x 100.000 habitantes por grupo de edad y sexo

Grupo de edad	Hombre	Mujer
[0,5)	551.86	584.10
[5,15)	563.49	596.59
[15,25)	1110.19	1301.22
[25,35)	1244.22	1428.22
[35,45)	991.26	1083.75
[45,55)	982.24	1096.20
[55,65)	1022.83	1075.30
[65,75)	896.32	767.53
[75,120)	1281.76	1331.66

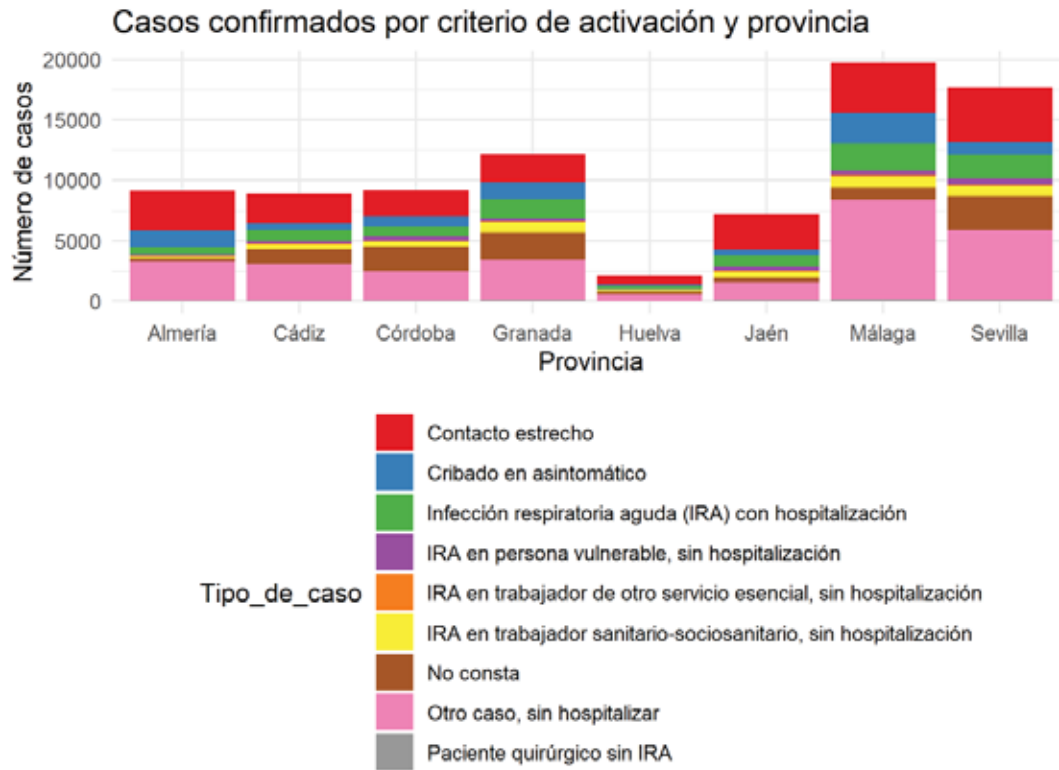
Tabla de casos confirmados y edad media por sexo:

Sexo	n	Edad_media
Hombre	40619	43.44
Mujer	45578	44.83



Dirección General de Salud Pública y Ordenación Farmacéutica

Gráficos de casos por criterio de activación y provincia:



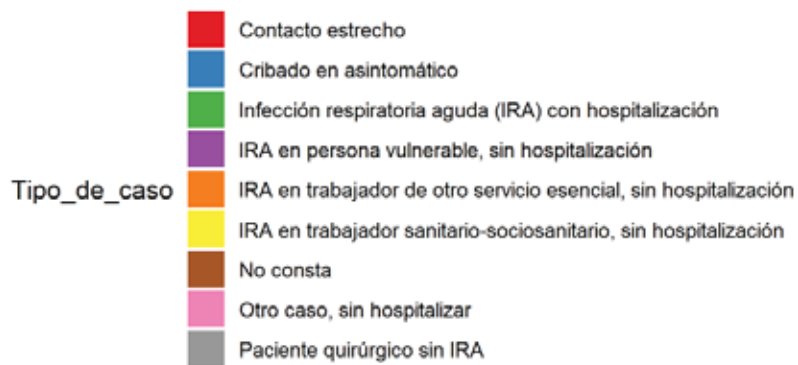
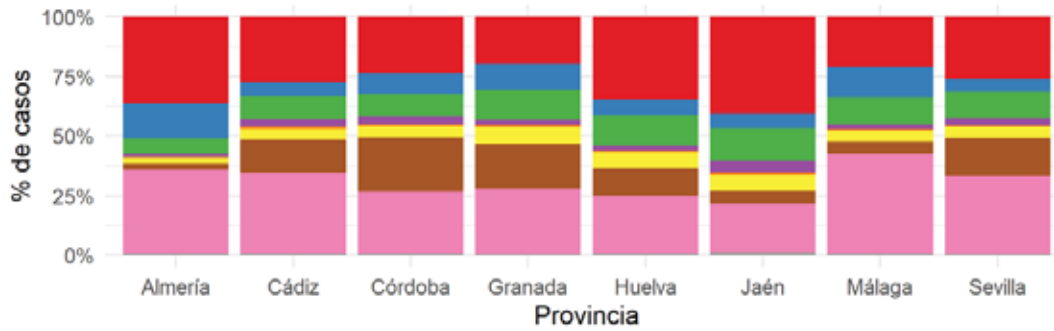
Fuente: Sistema de Vigilancia Epidemiológica de Andalucía (SVEA)





Dirección General de Salud Pública y Ordenación Farmacéutica

Casos confirmados por criterio de activación y provincia



Fuente: Sistema de Vigilancia Epidemiológica de Andalucía (SVEA)





Dirección General de Salud Pública y Ordenación Farmacéutica

Tabla de casos confirmados por caso importado:

Caso importado	n	Porcentaje
No	85049	98.7
Sí	797	0.9
No procede	360	0.4
Total	86206	100.0

Tabla de casos importados por país del caso:

País del caso	n
* España	502
Marruecos	46
Francia	30
Italia	26
Africa	24
Argelia	16
Reino Unido	15
Polonia	12
Portugal	11
Alemania	9
Senegal	9
Bolivia	7
Rumania	6
Africa Norte	5
Estados Unidos de América	5
República Dominicana	5
Bélgica	4
Gibraltar	4
Malta	4
Países Bajos	4
Yugoslavia	4
Bulgaria	3
Ecuador	3
India	3
Mali	3
Suiza	3
Brasil	2
Chile	2
Colombia	2
Croacia	2
Finlandia	2
Guinea	2
Irlanda	2
República Checa	2
Ucrania	2
Argentina	1
Austria	1
Dinamarca	1
Egipto	1
Emiratos Arabes Unidos	1
Gambia	1
Guinea-Bissau	1





Dirección General de Salud Pública y Ordenación Farmacéutica

País del caso	n
Honduras	1
Japón	1
Líbano	1
México	1
Níger	1
Nigeria	1
Paraguay	1
Perú	1
Tailandia	1
Total	797

Tabla de casos confirmados por país de origen:

País de origen	n	Porcentaje
España	62011	71.93
-No Especificado-	15644	18.15
Marruecos	2114	2.45
Ecuador	716	0.83
Colombia	663	0.77
Bolivia	441	0.51
Rumania	359	0.42
Argentina	325	0.38
Senegal	309	0.36
Venezuela	284	0.33
Perú	216	0.25
Paraguay	188	0.22
Nicaragua	186	0.22
Italia	160	0.19
Brasil	154	0.18
Reino Unido	147	0.17
República Dominicana	147	0.17
Francia	136	0.16
Malí	129	0.15
Honduras	112	0.13
Ucrania	107	0.12
Alemania	98	0.11
Guinea-Bissau	98	0.11
Nigeria	86	0.10
Cuba	79	0.09
Argelia	77	0.09
Rusia	70	0.08
Guinea	66	0.08
El Salvador	58	0.07
Gambia	52	0.06
Macedonia	44	0.05
Bélgica	42	0.05
Ghana	42	0.05
Chile	40	0.05
México	40	0.05
Costa de Marfil	37	0.04
Polonia	34	0.04
Bulgaria	33	0.04
NA	32	0.04





Dirección General de Salud Pública y Ordenación Farmacéutica

País de origen	n	Porcentaje
Estados Unidos de América	31	0.04
Mauritania	31	0.04
Portugal	31	0.04
Pakistán	30	0.03
China	29	0.03
Suecia	27	0.03
India	23	0.03
Suiza	23	0.03
Países Bajos	22	0.03
Uruguay	21	0.02
Camerún	20	0.02
Guinea Ecuatorial	20	0.02
Irlanda	17	0.02
Filipinas	16	0.02
Bangladesh	15	0.02
Lituania	15	0.02
Finlandia	12	0.01
Georgia	12	0.01
Guatemala	12	0.01
Armenia	11	0.01
Kenia	11	0.01
Siria	10	0.01
Dinamarca	9	0.01
Eslovenia	9	0.01
Noruega	8	0.01
República Checa	8	0.01
Hungría	7	0.01
Líbano	7	0.01
Sahara Occidental	7	0.01
Costa Rica	6	0.01
Irán	6	0.01
Bielorrusia	5	0.01
Moldavia	5	0.01
Burkina Faso	4	0.00
Croacia	4	0.00
Nepal	4	0.00
Palestina	4	0.00
Sierra Leona	4	0.00
Sri Lanka	4	0.00
Turquía	4	0.00
Andorra	3	0.00
Angola	3	0.00
Australia	3	0.00
Canadá	3	0.00
Chipre	3	0.00
Emiratos Arabes Unidos	3	0.00
Eritrea	3	0.00
Indonesia	3	0.00
Panamá	3	0.00
RÚanda	3	0.00
Serbia	3	0.00
Afganistán	2	0.00
África del Sur	2	0.00





Dirección General de Salud Pública y Ordenación Farmacéutica

País de origen	n	Porcentaje
Arabia Saudita	2	0.00
Congo	2	0.00
Egipto	2	0.00
Gibraltar	2	0.00
Haití	2	0.00
Irak	2	0.00
Jordania	2	0.00
Luxemburgo	2	0.00
Mozambique	2	0.00
Sudán	2	0.00
Tailandia	2	0.00
Togo	2	0.00
Túnez	2	0.00
Albania	1	0.00
Apátrida	1	0.00
Austria	1	0.00
Belice	1	0.00
Benin	1	0.00
Bhután	1	0.00
Bosnia-Herzegovina	1	0.00
Cabo Verde	1	0.00
Comoras	1	0.00
Dominica	1	0.00
Eslovaquia	1	0.00
Estonia	1	0.00
Gabón	1	0.00
Grecia	1	0.00
Japón	1	0.00
Martinica	1	0.00
Mauricio	1	0.00
Mónaco	1	0.00
Níger	1	0.00
Qatar	1	0.00
República Centroafricana	1	0.00
Vietnam	1	0.00
Yemen	1	0.00

CARACTERÍSTICAS CLÍNICAS DE LOS CASOS CONFIRMADOS

HOSPITALIZACIÓN:

- Se han notificado 10836 casos confirmados hospitalizados, lo que supone un 12.57% del total de casos confirmados.

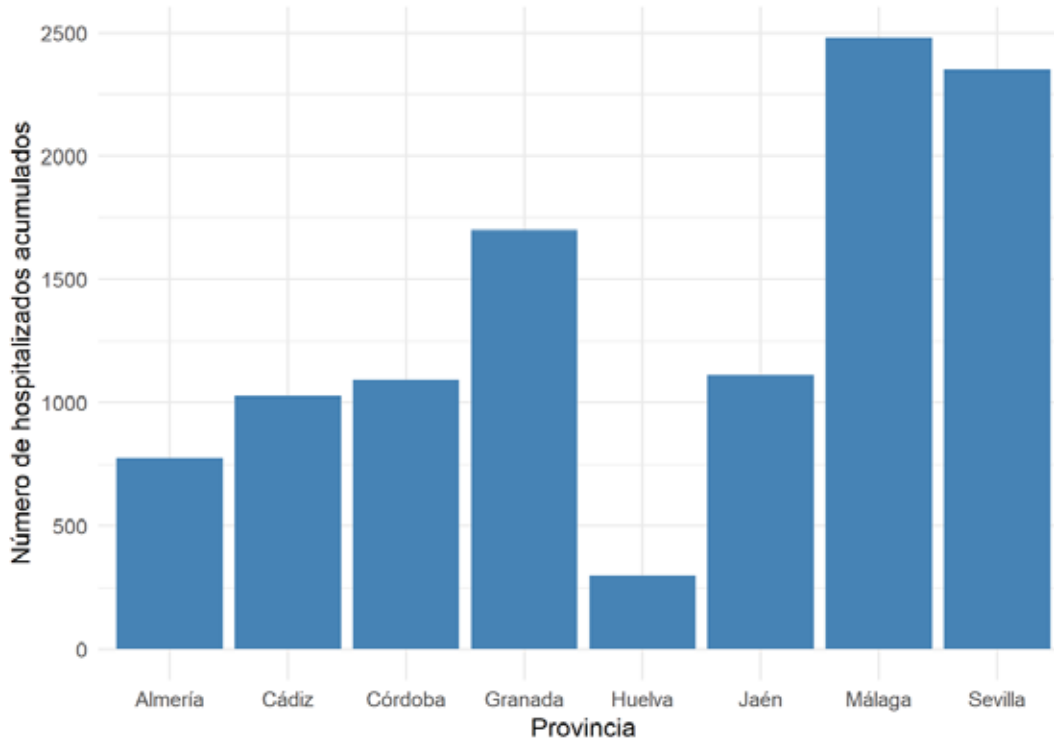
Casos confirmados con hospitalización	n	Porcentaje
No	75370	87.4
Sí	10836	12.6
Total	86206	100.0





Dirección General de Salud Pública y Ordenación Farmacéutica

Casos confirmados hospitalizados acumulados por provincia



Fuente: Sistema de Vigilancia Epidemiológica de Andalucía (SVEA)

Tablas de casos hospitalizados acumulados por provincia:

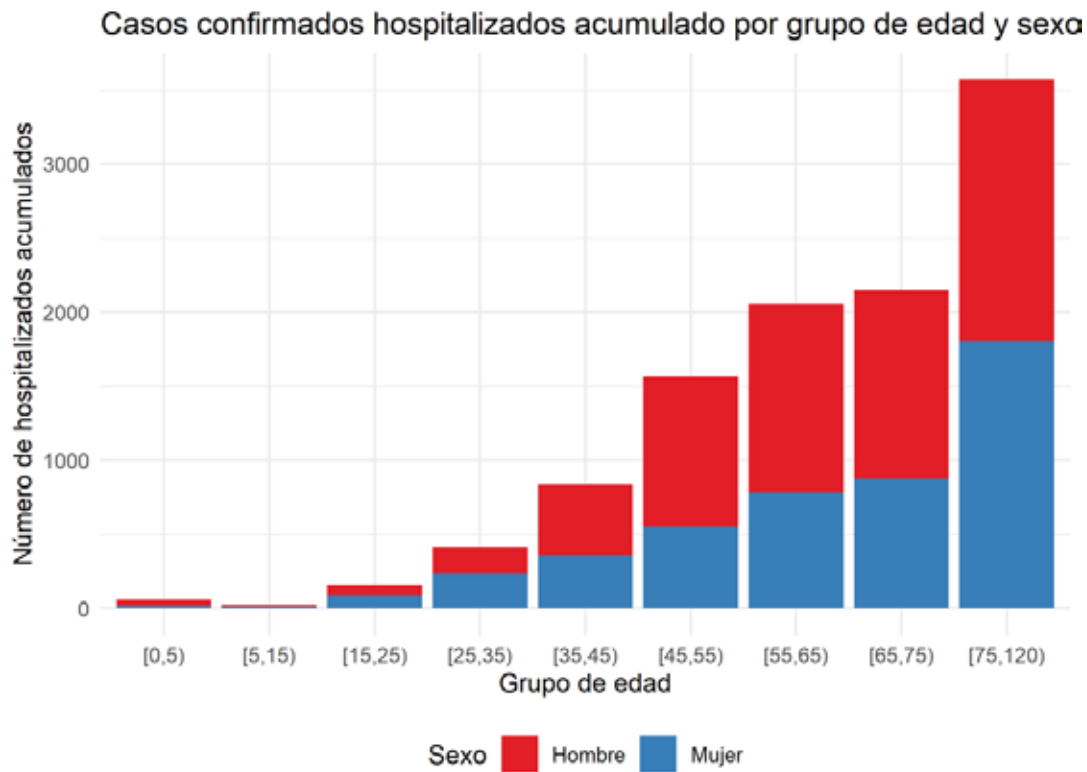
Provincia	n	Porcentaje
Almería	777	7.2
Cádiz	1027	9.5
Córdoba	1092	10.1
Granada	1701	15.7
Huelva	297	2.7
Jaén	1111	10.3
Málaga	2481	22.9
Sevilla	2350	21.7
Total	10836	100.1





Dirección General de Salud Pública y Ordenación Farmacéutica

Gráfico de casos confirmados hospitalizados acumulados por grupo de edad y sexo:



Fuente: Sistema de Vigilancia Epidemiológica de Andalucía (SVEA)

Tabla de casos acumulados hospitalizados por grupo de edad y sexo:

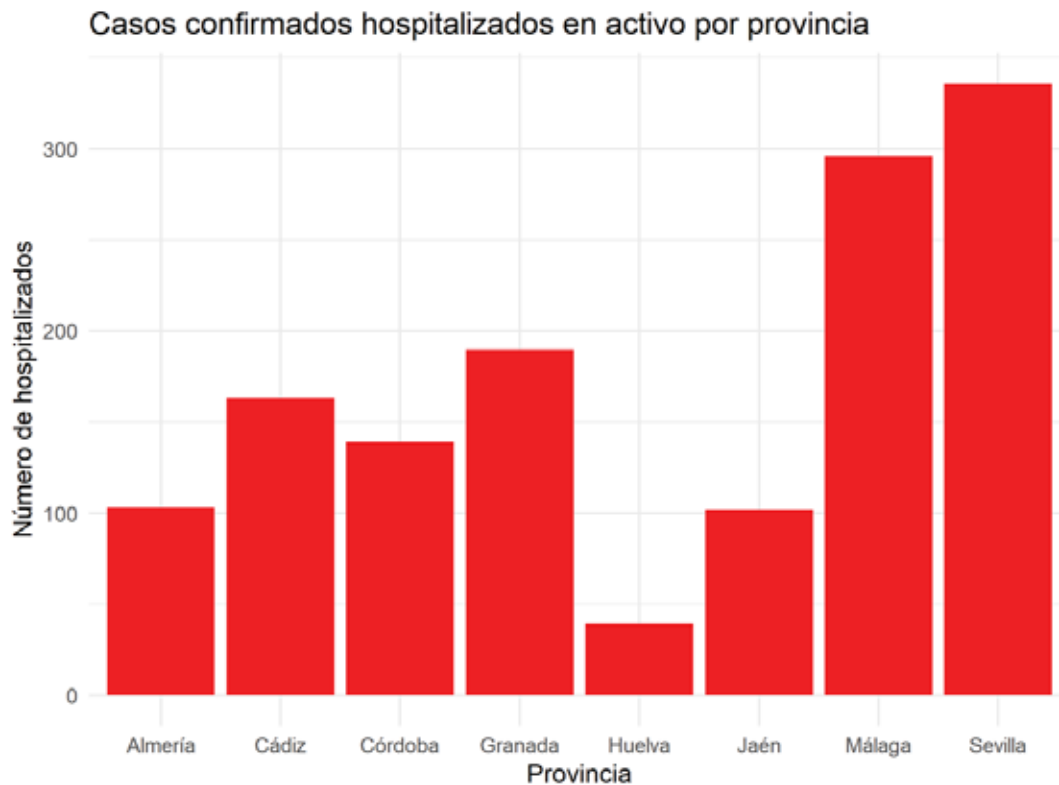
Grupo de edad	Hombre	Mujer	Total
[0,5)	39	20	59
[5,15)	11	12	23
[15,25)	69	89	158
[25,35)	182	234	416
[35,45)	477	358	835
[45,55)	1012	555	1567
[55,65)	1271	783	2054
[65,75)	1275	874	2149
[75,120)	1769	1803	3572
Total	6105	4728	10833





Dirección General de Salud Pública y Ordenación Farmacéutica

Gráfico de casos confirmados hospitalizados en activo por provincia:



Fuente: Sistema de Vigilancia Epidemiológica de Andalucía (SVEA)

Tabla de casos confirmados hospitalizados en activo por provincia:

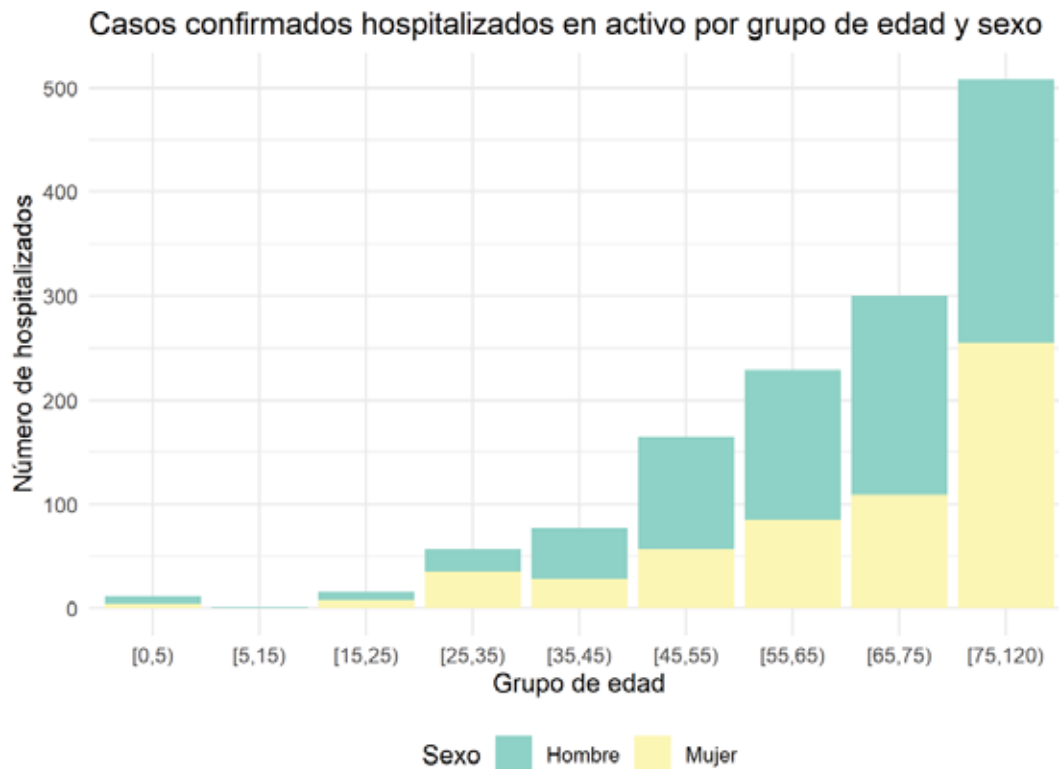
Provincia	n	Porcentaje
Almería	103	7.5
Cádiz	163	11.9
Córdoba	139	10.2
Granada	190	13.9
Huelva	39	2.9
Jaén	102	7.5
Málaga	296	21.6
Sevilla	336	24.6
Total	1368	100.1





Dirección General de Salud Pública y Ordenación Farmacéutica

Gráfico de casos confirmados hospitalizados en activo por grupo de edad y sexo:



Fuente: Sistema de Vigilancia Epidemiológica de Andalucía (SVEA)

Tabla de casos confirmados hospitalizados activos por grupo de edad y sexo:

Grupo de edad	Hombre	Mujer	Total
[0,5)	7	5	12
[5,15)	1	0	1
[15,25)	8	8	16
[25,35)	22	35	57
[35,45)	49	28	77
[45,55)	108	57	165
[55,65)	144	85	229
[65,75)	191	109	300
[75,120)	253	255	508
Total	783	582	1365



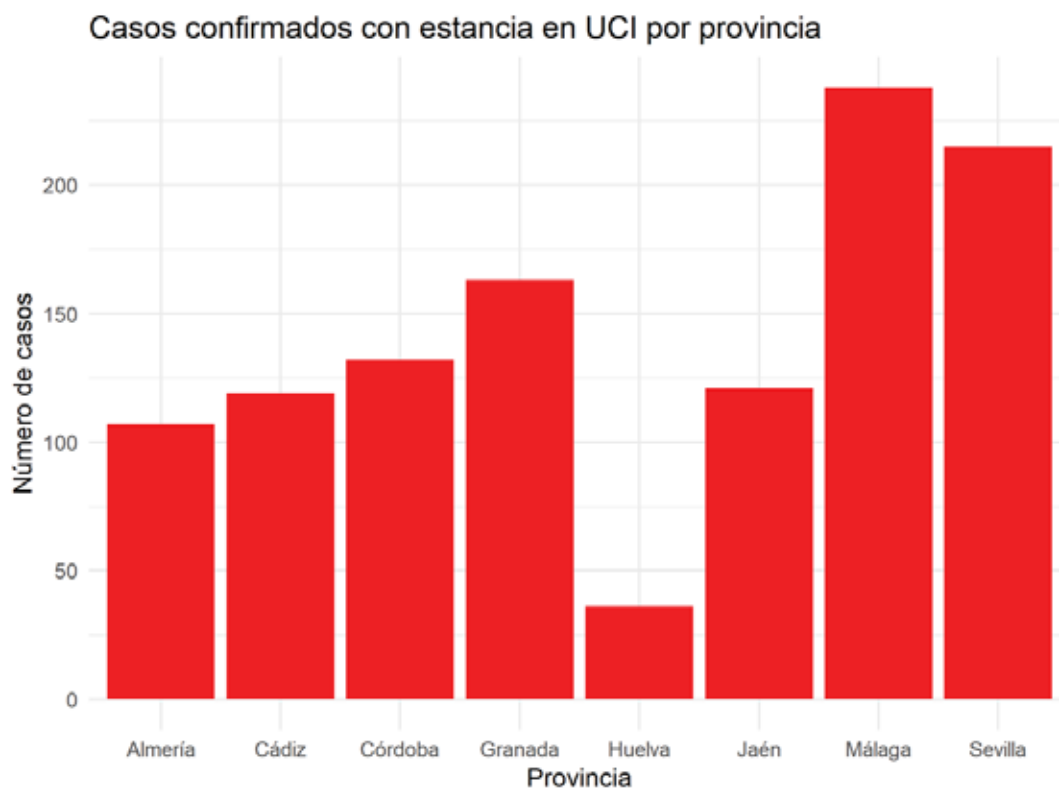


Dirección General de Salud Pública y Ordenación Farmacéutica

ESTANCIA EN UCI

- Se han notificado 1131 casos confirmados hospitalizados con estancia en UCI.

Gráfico de casos confirmados con estancia en UCI por provincia:



Fuente: Sistema de Vigilancia Epidemiológica de Andalucía (SVEA)

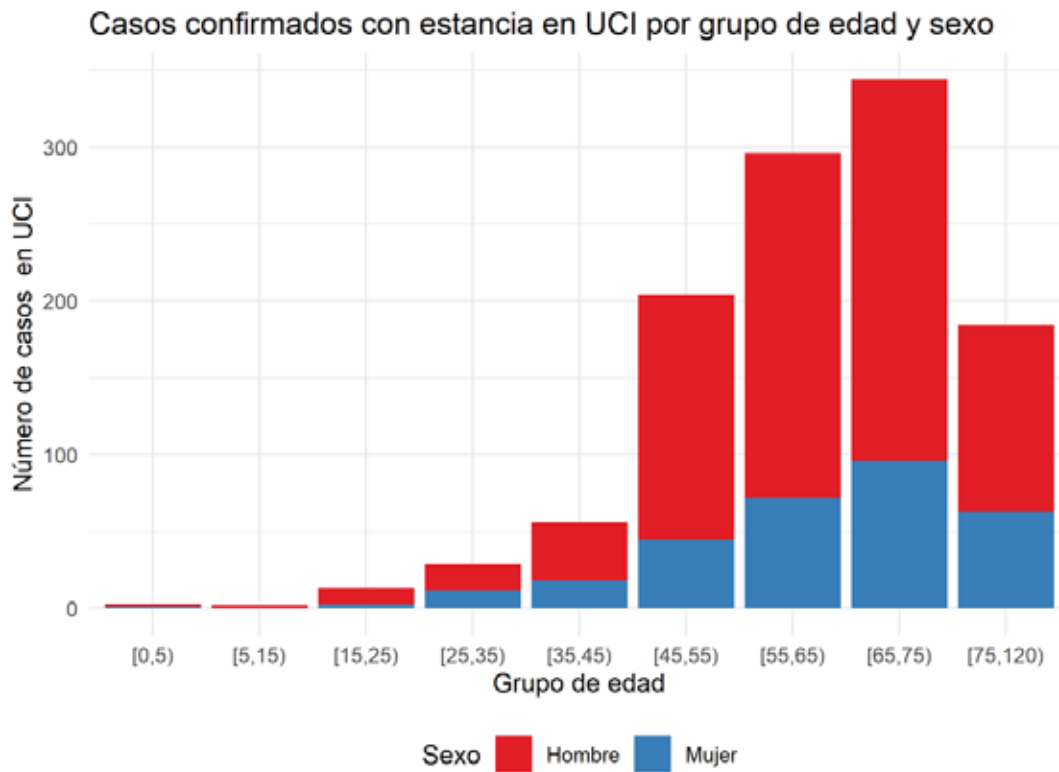
Tabla de casos confirmados con estancia en UCI por provincia:

Provincia	n	Porcentaje
Almería	107	9.5
Cádiz	119	10.5
Córdoba	132	11.7
Granada	163	14.4
Huelva	36	3.2
Jaén	121	10.7
Málaga	238	21.0
Sevilla	215	19.0
Total	1131	100.0



Dirección General de Salud Pública y Ordenación Farmacéutica

Gráfico de casos confirmados con estancia UCI por grupo de edad y sexo:



Fuente: Sistema de Vigilancia Epidemiológica de Andalucía (SVEA)

Tabla de casos con estancia en UCI por grupo de edad y sexo

Grupo de edad	Hombre	Mujer	Total
[0,5)	2	1	3
[5,15)	2	0	2
[15,25)	10	3	13
[25,35)	17	12	29
[35,45)	38	18	56
[45,55)	159	45	204
[55,65)	224	72	296
[65,75)	248	96	344
[75,120)	121	63	184
Total	821	310	1131

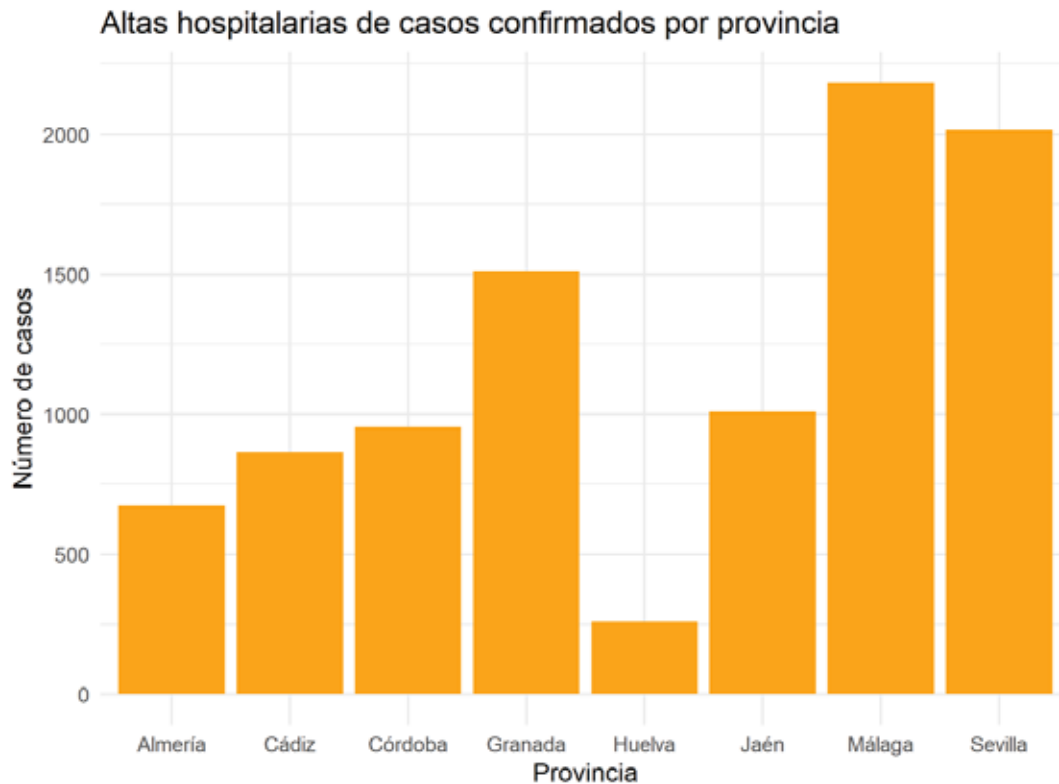




Dirección General de Salud Pública y Ordenación Farmacéutica

ALTAS HOSPITALARIAS DE CASOS CONFIRMADOS

Gráfico de altas hospitalarias por provincia:



Fuente: Sistema de Vigilancia Epidemiológica de Andalucía (SVEA)

Altas hospitalarias de casos confirmados por provincia:

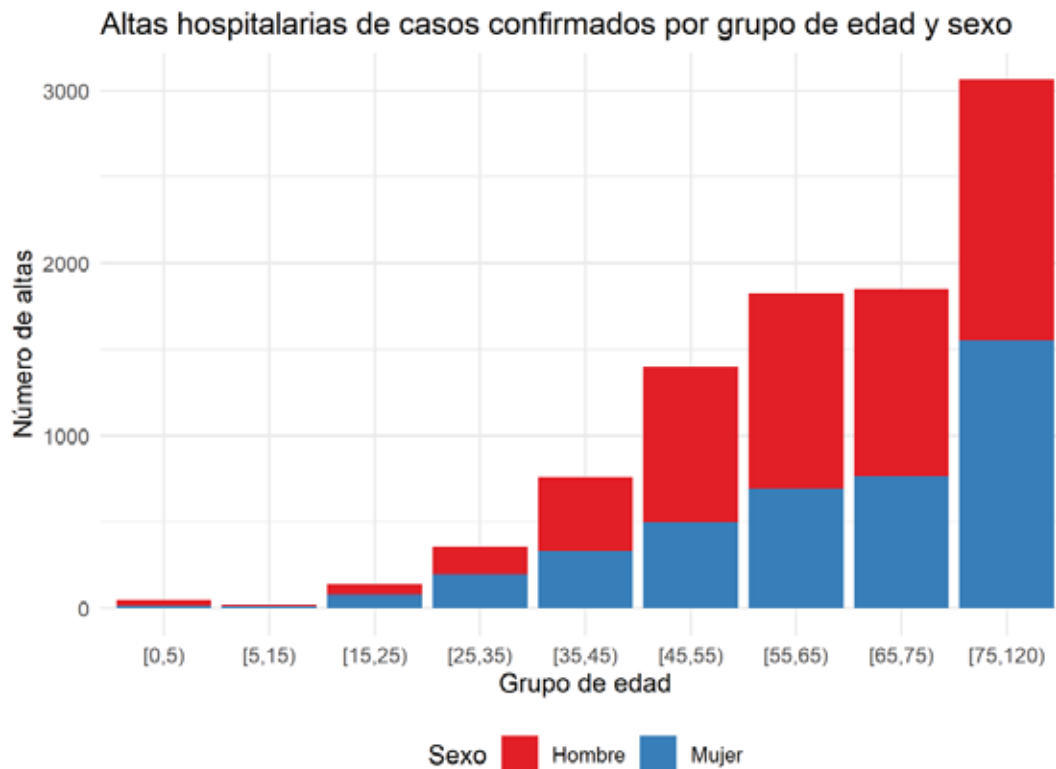
Provincia	n	Porcentaje
Almería	674	7.1
Cádiz	864	9.1
Córdoba	953	10.1
Granada	1511	16.0
Huelva	258	2.7
Jaén	1009	10.7
Málaga	2185	23.1
Sevilla	2014	21.3
Total	9468	100.1





Dirección General de Salud Pública y Ordenación Farmacéutica

Gráfico de casos confirmados con alta hospitalaria por grupo de edad y sexo:



Fuente: Sistema de Vigilancia Epidemiológica de Andalucía (SVEA)

Altas hospitalarias de casos confirmados por grupo edad y sexo:

Grupo de edad	Hombre	Mujer	Total
[0,5)	32	15	47
[5,15)	10	12	22
[15,25)	61	81	142
[25,35)	160	199	359
[35,45)	428	330	758
[45,55)	904	498	1402
[55,65)	1127	698	1825
[65,75)	1084	765	1849
[75,120)	1516	1548	3064
Total	5322	4146	9468





Dirección General de Salud Pública y Ordenación Farmacéutica

Altas hospitalarias de casos confirmados excluyendo fallecidos por provincia

Provincia	n	Porcentaje
Almería	582	7.5
Cádiz	659	8.5
Córdoba	791	10.3
Granada	1187	15.4
Huelva	201	2.6
Jaén	809	10.5
Málaga	1813	23.5
Sevilla	1674	21.7
Total	7716	100.0

Altas hospitalarias de casos confirmados excluyendo fallecidos por grupo edad y sexo

Grupo de edad	Hombre	Mujer	Total
[0,5)	32	15	47
[5,15)	10	12	22
[15,25)	55	81	136
[25,35)	155	196	351
[35,45)	420	323	743
[45,55)	845	484	1329
[55,65)	996	645	1641
[65,75)	875	672	1547
[75,120)	892	1008	1900
Total	4280	3436	7716

EVOLUCIÓN DE LOS CASOS CONFIRMADOS

Evolución	n	Porcentaje
Curación sin secuelas	38559	44.7
Provisional-Favorable	35640	41.3
Desconocido	9185	10.7
Defunción	2080	2.4
Curación con secuelas	394	0.5
Provisional-Desfavorable	348	0.4
Total	86206	100.0

CASOS CONFIRMADOS RECUPERADOS

Provincia	n
Almería	6719
Cádiz	4043
Córdoba	3621
Granada	4367
Huelva	779
Jaén	3374
Málaga	9834
Sevilla	6216
Total	38953



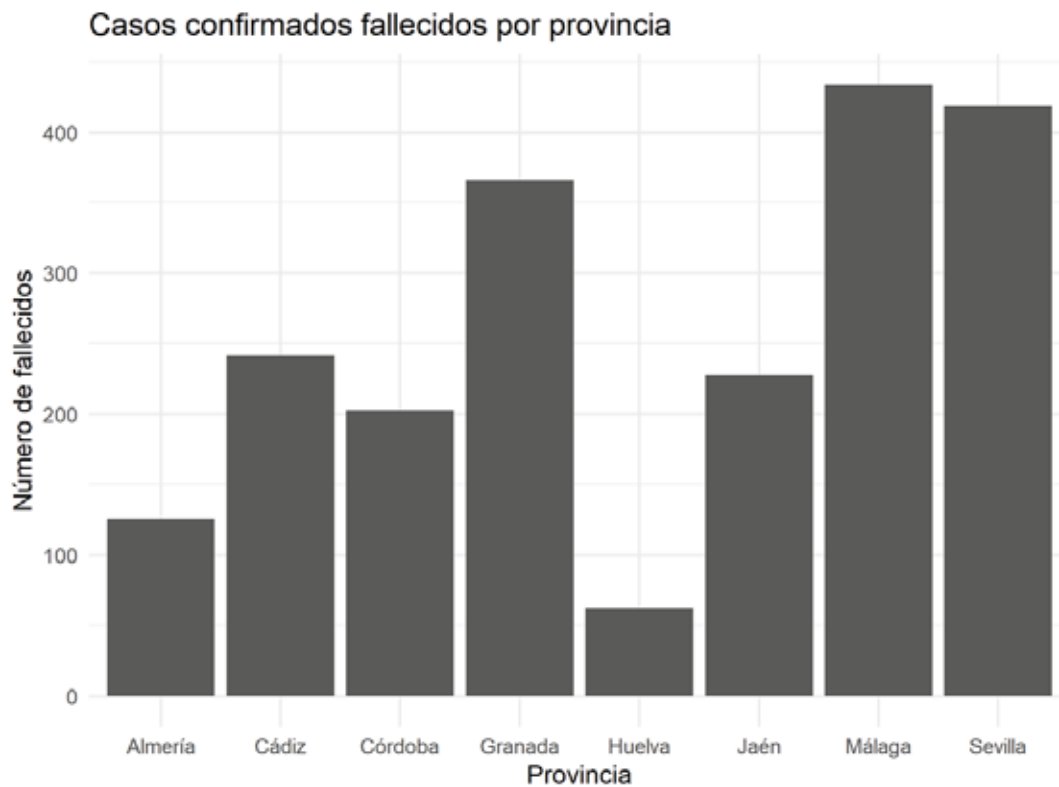


Dirección General de Salud Pública y Ordenación Farmacéutica

LETALIDAD

- Casos confirmados fallecidos: 2080
- Letalidad: 2.41 %

Gráfico de casos confirmados fallecidos por provincia



Fuente: Sistema de Vigilancia Epidemiológica de Andalucía (SVEA)

Tabla de casos confirmados fallecidos por provincia:

Provincia	n	Porcentaje
Almería	126	6.1
Cádiz	242	11.6
Córdoba	203	9.8
Granada	366	17.6
Huelva	62	3.0
Jaén	228	11.0





Dirección General de Salud Pública y Ordenación Farmacéutica

Provincia	n	Porcentaje
Málaga	434	20.9
Sevilla	419	20.1
Total	2080	100.1

Gráfico de casos confirmados fallecidos por grupo de edad y sexo



Fuente: Sistema de Vigilancia Epidemiológica de Andalucía (SVEA)

Tabla de casos confirmados fallecidos por grupo de edad y sexo:

Grupo de edad	Hombre	Mujer	Total
[15,25)	6	1	7
[25,35)	5	3	8
[35,45)	9	7	16
[45,55)	62	14	76
[55,65)	137	58	195
[65,75)	220	98	318
[75,120)	730	730	1460
Total	1169	911	2080



Dirección General de Salud Pública y Ordenación Farmacéutica

CASOS CONFIRMADOS INSTITUCIONALIZADOS

- Se han notificado 4657 casos confirmados institucionalizados.

Tabla de casos confirmados institucionalizados y fallecidos institucionalizados:

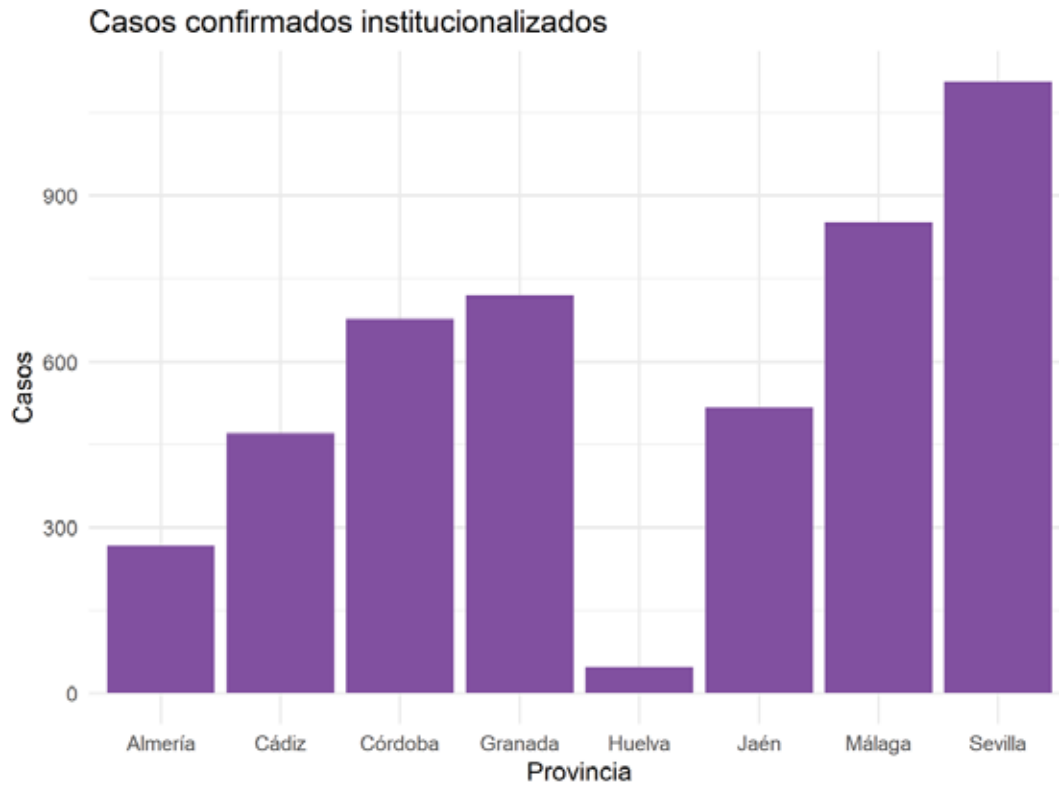
Provincia	Residencias de mayores	Otro tipo de institución	Fallecidos Residencias de mayores	Fallecidos Otro tipo de institución
Almería	215	52	38	1
Cádiz	425	45	97	0
Córdoba	640	37	103	2
Granada	595	124	131	5
Huelva	39	9	8	3
Jaén	419	98	60	6
Málaga	655	197	104	15
Sevilla	978	129	186	7
Total	3966	691	727	39





Dirección General de Salud Pública y Ordenación Farmacéutica

Gráfico de casos confirmados institucionalizados por provincia:



Fuente: Sistema de Vigilancia Epidemiológica de Andalucía (SVEA)

Tabla de casos confirmados institucionalizados por provincia:

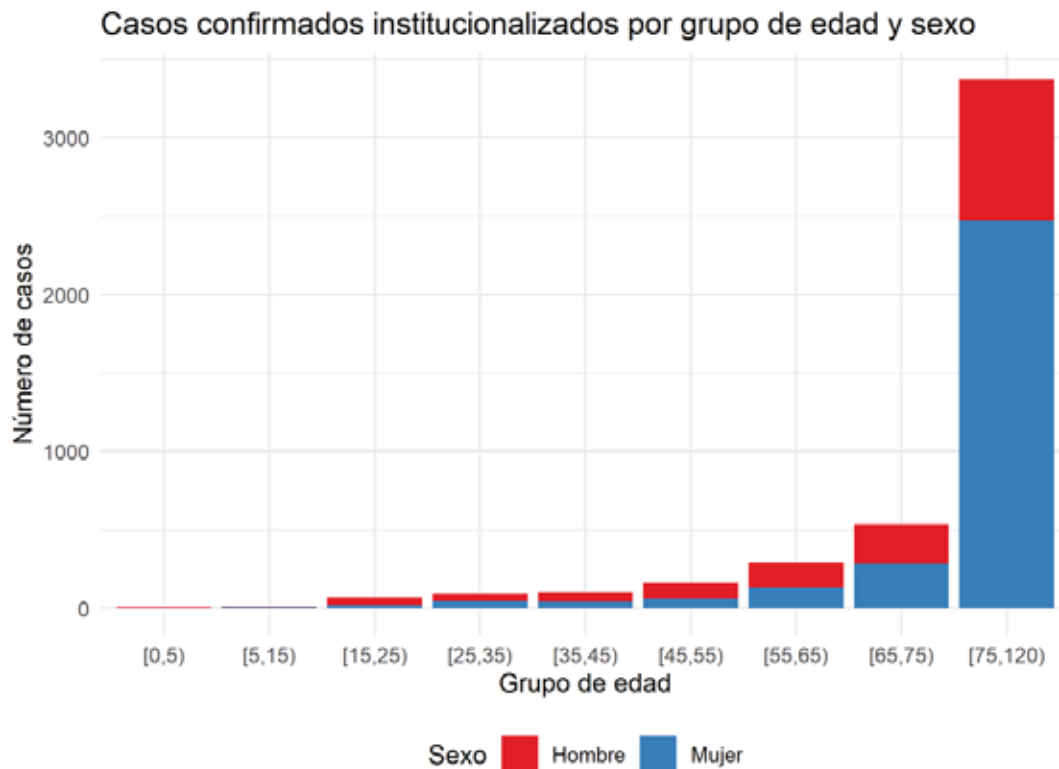
Provincia	n	Porcentaje
Almería	267	5.7
Cádiz	470	10.1
Córdoba	677	14.5
Granada	719	15.4
Huelva	48	1.0
Jaén	517	11.1
Málaga	852	18.3
Sevilla	1107	23.8
Total	4657	99.9





Dirección General de Salud Pública y Ordenación Farmacéutica

Gráfico de casos confirmados institucionalizados por grupo de edad y sexo:



Fuente: Sistema de Vigilancia Epidemiológica de Andalucía (SVEA)

Tabla casos institucionalizados por grupo de edad y sexo:

Grupo de edad	Hombre	Mujer	Total
[0,5)	6	0	6
[5,15)	2	7	9
[15,25)	49	22	71
[25,35)	46	45	91
[35,45)	62	42	104
[45,55)	100	65	165
[55,65)	164	130	294
[65,75)	253	286	539
[75,120)	897	2477	3374
Total	1579	3074	4653





Dirección General de Salud Pública y Ordenación Farmacéutica

Gráfico de casos confirmados institucionalizados fallecidos por grupo de edad y sexo:



Fuente: Sistema de Vigilancia Epidemiológica de Andalucía (SVEA)

Tabla de casos confirmados institucionalizados fallecidos por grupo de edad y sexo:

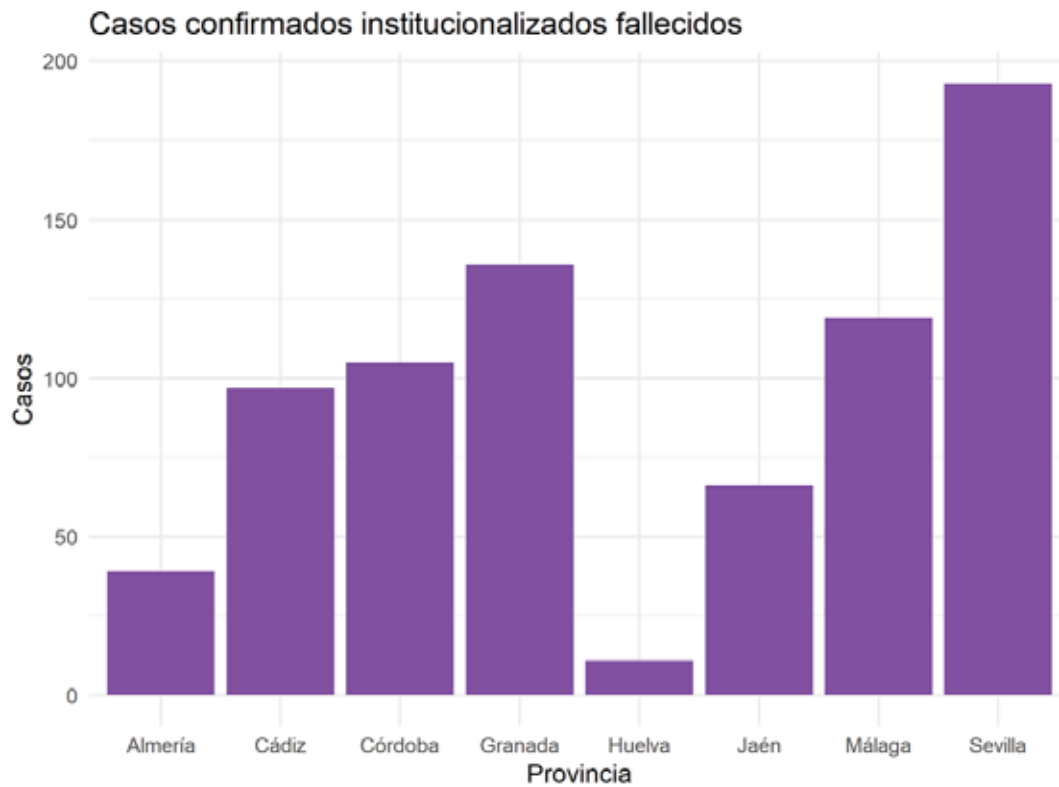
Grupo de edad	Hombre	Mujer	Total
[25,35)	0	1	1
[35,45)	1	0	1
[45,55)	3	2	5
[55,65)	15	12	27
[65,75)	28	25	53
[75,120)	245	434	679
Total	292	474	766





Dirección General de Salud Pública y Ordenación Farmacéutica

Gráfico de casos confirmados institucionalizados fallecidos por provincia:



Fuente: Sistema de Vigilancia Epidemiológica de Andalucía (SVEA)

Tabla de casos confirmados institucionalizados fallecidos por provincia:

Provincia	n	Porcentaje
Almería	39	5.1
Cádiz	97	12.7
Córdoba	105	13.7
Granada	136	17.8
Huelva	11	1.4
Jaén	66	8.6
Málaga	119	15.5
Sevilla	193	25.2
Total	766	100.0





Dirección General de Salud Pública y Ordenación Farmacéutica

CASOS CONFIRMADOS EN PROFESIONALES SANITARIOS O SOCIO-SANITARIOS:

- Se han notificado 6929 casos confirmados en profesionales sanitarios o socio-sanitarios.

Tabla de casos confirmados en profesionales sanitarios o socio-sanitarios por provincia:

Provincia	No sanitario en centro sanitario	No sanitario en centro sociosanitario	Sanitario en centro sanitario	Sanitario en centro sociosanitario	Sanitario en otro centro	Total	Fallecidos	Curados
Almería	31	43	218	57	4	353	0	316
Cádiz	50	32	410	87	7	586	4	477
Córdoba	57	69	374	156	1	657	1	552
Granada	152	158	945	235	9	1499	1	1287
Huelva	20	18	139	19	3	199	0	149
Jaén	55	66	457	120	9	707	4	636
Málaga	106	126	1104	214	30	1580	0	1352
Sevilla	97	112	882	230	27	1348	2	1081
Total	568	624	4529	1118	90	6929	12	5850

Tabla de casos confirmados por tipo de profesional:

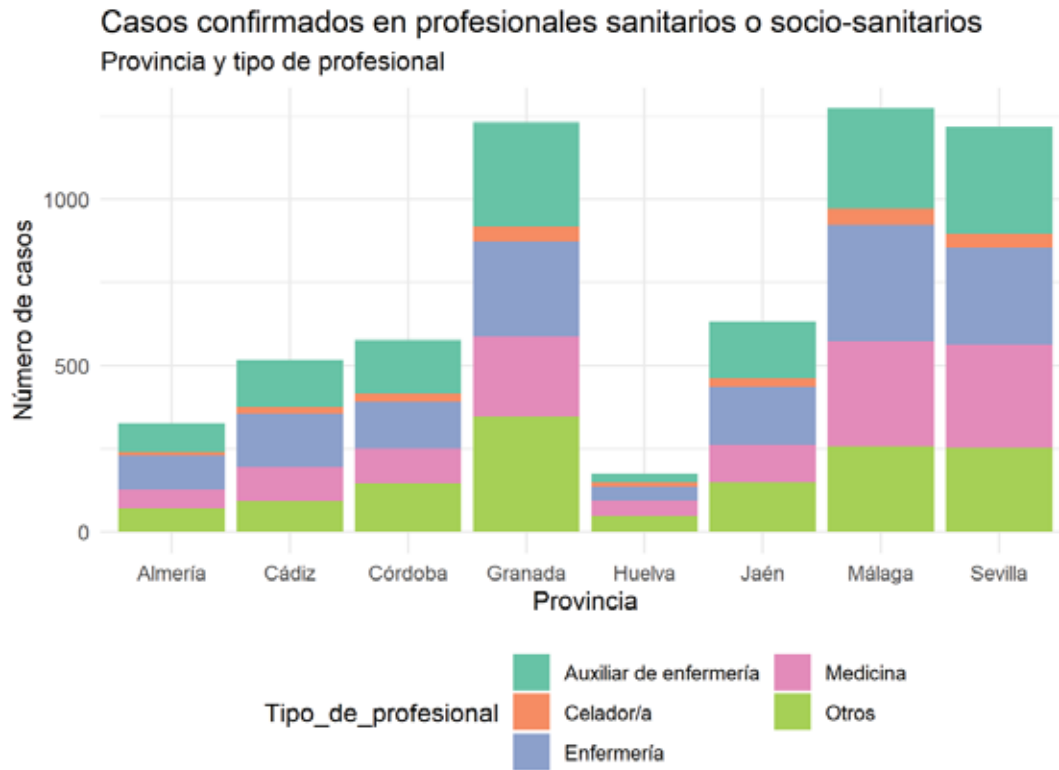
Tipo de profesional	n	Porcentaje
Enfermería	1552	22.4
Auxiliar de enfermería	1516	21.9
Otros	1362	19.7
Medicina	1289	18.6
NA	981	14.2
Celador/a	229	3.3
Total	6929	100.1





Dirección General de Salud Pública y Ordenación Farmacéutica

Gráficos de casos confirmados en profesionales sanitarios o socio-sanitarios por provincia:



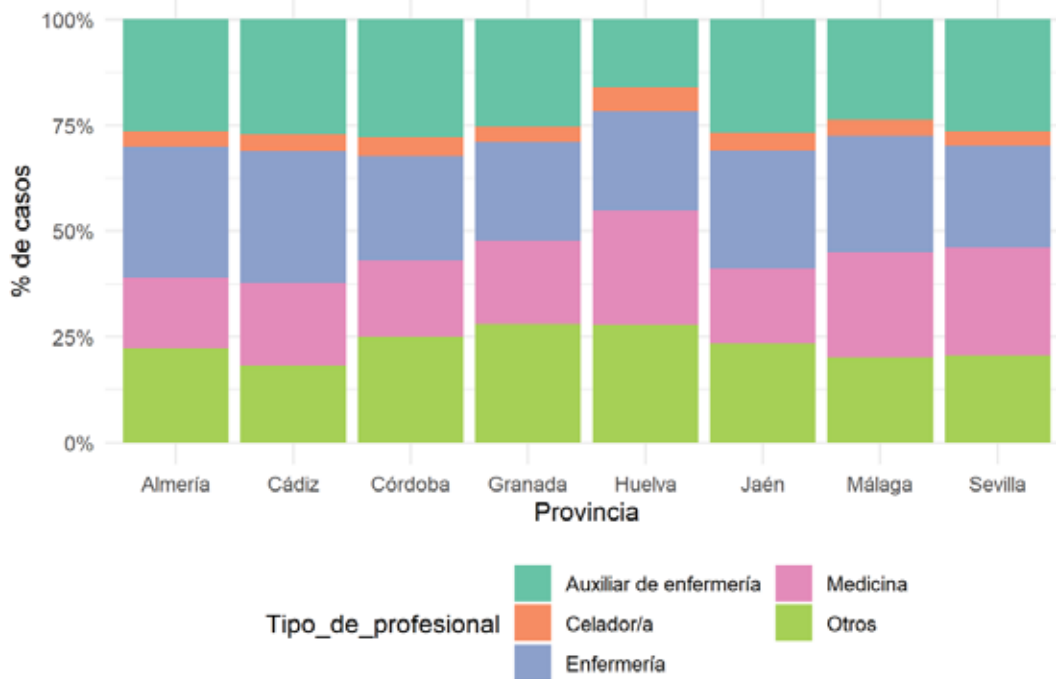
Fuente: Sistema de Vigilancia Epidemiológica de Andalucía (SVEA)





Dirección General de Salud Pública y Ordenación Farmacéutica

Casos confirmados en profesionales sanitarios o socio-sanitarios Provincia y tipo de profesional



Fuente: Sistema de Vigilancia Epidemiológica de Andalucía (SVEA)

Casos confirmados en profesionales sanitario o socio-sanitario por provincia:

Provincia	n	Porcentaje
Almería	353	5.1
Cádiz	586	8.5
Córdoba	657	9.5
Granada	1499	21.6
Huelva	199	2.9
Jaén	707	10.2
Málaga	1580	22.8
Sevilla	1348	19.5
Total	6929	100.1

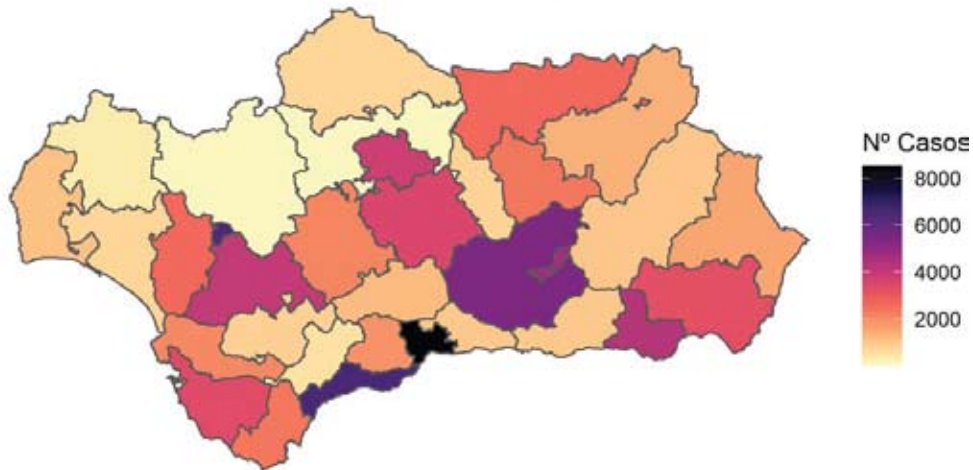


Dirección General de Salud Pública y Ordenación Farmacéutica

MAPAS

MAPA: Casos confirmados por distrito :

Distribución casos confirmados COVID-19 por Distrito



Fuente: Sistema de Vigilancia Epidemiológica de Andalucía (SVEA)

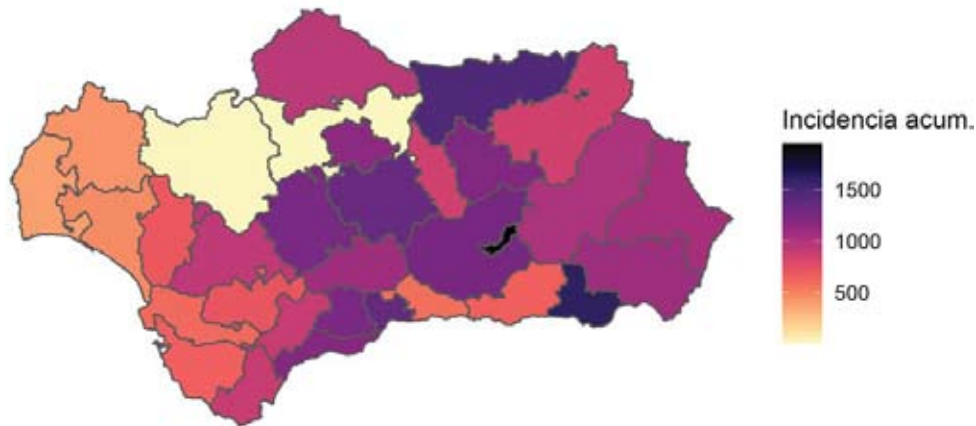




Dirección General de Salud Pública y Ordenación Farmacéutica

MAPA: Incidencia acumulada por distrito.

Distribución casos COVID-19 por Distrito
Incidencia acumulada x 100.000 habitantes



Fuente: Sistema de Vigilancia Epidemiológica de Andalucía (SVEA)

Provincia	Distrito	Casos	Poblacion	Incidencia_acumulada
Granada	Granada	4649	239149	1943.98
Almería	Poniente de Almería	4290	265153	1617.93
Jaén	Jaén Norte	2682	182943	1466.03
Málaga	Málaga	8507	628045	1354.52
Córdoba	Córdoba Sur	3490	261145	1336.42
Granada	Metropolitano de Granada	5411	428657	1262.31
Sevilla	Sevilla Este	2138	169515	1261.25
Málaga	Valle del Guadalhorce	1902	153276	1240.90
Jaén	Jaén	2400	197150	1217.35
Málaga	Costa del Sol	6551	546811	1198.04
Córdoba	Córdoba	3800	325701	1166.71
Almería	Almería	3261	301623	1081.15
Málaga	La Vega	1188	110237	1077.68
Almería	Levante-Alto Almanzora	1568	150044	1045.03
Granada	Granada Nordeste	997	98043	1016.90
Córdoba	Guadalquivir	1179	124207	949.22
Córdoba	Córdoba Norte	717	75582	948.64
Sevilla	Sevilla	6451	688592	936.84
Sevilla	Sevilla Sur	3962	426417	929.14





Dirección General de Salud Pública y Ordenación Farmacéutica

Provincia	Distrito	Casos	Poblacion	Incidencia_acumulada
Cádiz	Campo de Gibraltar	2421	270879	893.76
Málaga	Serranía	492	55247	890.55
Sevilla	Sevilla Norte	2406	276764	869.33
Jaén	Jaén Sur	767	90904	843.75
Jaén	Jaen Nordeste	1371	162567	843.34
Cádiz	Sierra de Cádiz	814	115641	703.90
Sevilla	Aljarafe	2680	388572	689.70
Granada	Granada Sur	981	148829	659.15
Cádiz	Bahía de Cádiz-La Janda	3350	512524	653.63
Cádiz	Jerez-Costa Noroeste	2066	341111	605.67
Málaga	Axarquía	987	168169	586.91
Huelva	Condado-Campiña	715	155057	461.12
Huelva	Sierra de Huelva-Andévalo Central	291	67571	430.66
Huelva	Huelva-Costa	1108	288115	384.57
Sevilla	Guadalquivir	4	124207	3.22
Huelva	Sevilla Norte	1	276764	0.36

Tabla de casos por provincia e incidencia acumulada por 100.000 habitantes.

Provincia	Casos	Poblacion	Incidencia_acumulada
Granada	12189	914678	1332.60
Almería	9156	716820	1277.31
Málaga	19720	1661785	1186.68
Córdoba	9197	786635	1169.16
Jaén	7221	633564	1139.74
Sevilla	17722	1949860	908.89
Cádiz	8859	1240155	714.35
Huelva	2142	510743	419.39



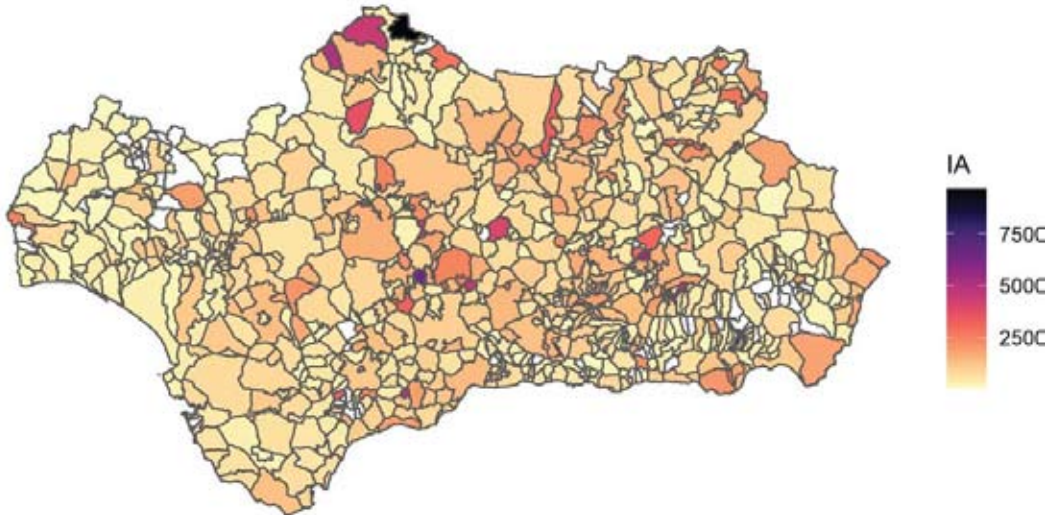


Dirección General de Salud Pública y Ordenación Farmacéutica

MAPA POR MUNICIPIO

Casos confirmados sin municipio: 1711

Distribución casos COVID-19 por municipio
Incidencia acumulada x 100.000 habitantes



Fuente: Sistema de Vigilancia Epidemiológica de Andalucía (SVEA)

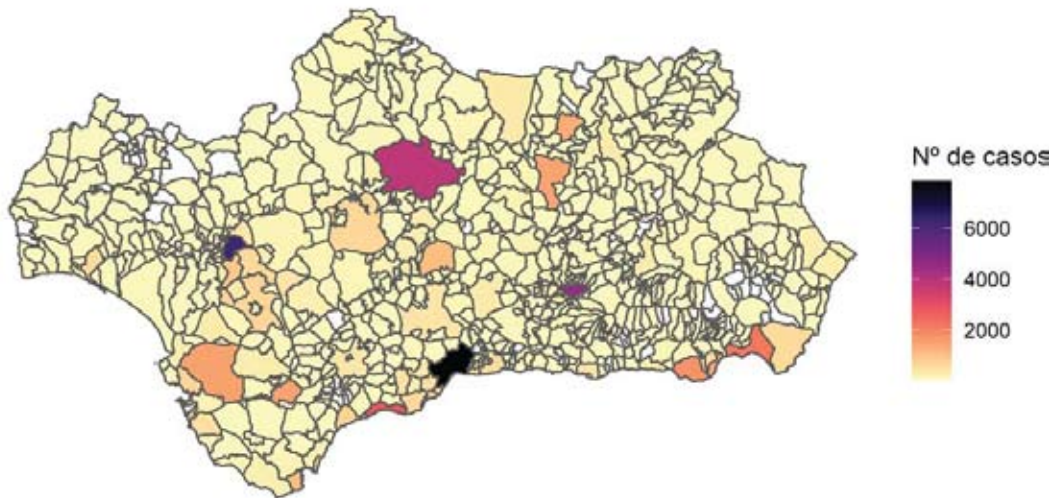




Dirección General de Salud Pública y Ordenación Farmacéutica

Distribución casos COVID-19 por municipio

Casos confirmados



Fuente: Sistema de Vigilancia Epidemiológica de Andalucía (SVEA)

Tabla de casos por municipio e incidencia acumulada por 100.000 habitantes.

Municipio	CODIGOINE	Casos	poblacion	incidencia
Abla	04001	4	1249	320.26
Abrucena	04002	6	1202	499.17
Adra	04003	286	25148	1137.27
Albanchez	04004	1	741	134.95
Alboloduy	04005	0	616	0.00
Albox	04006	118	11805	999.58
Alcolea	04007	5	825	606.06
Alcóntar	04008	1	505	198.02
Alcudia de Monteagud	04009	0	152	0.00
Alhabia	04010	9	671	1341.28
Alhama de Almería	04011	23	3641	631.69
Alicún	04012	0	206	0.00
Almería	04013	2174	198533	1095.03
Almócita	04014	1	169	591.72
Alsodux	04015	1	125	800.00
Antas	04016	23	3182	722.82
Arboleas	04017	14	4596	304.61





Dirección General de Salud Pública y Ordenación Farmacéutica

Municipio	CODIGOINE	Casos	poblacion	incidencia
Armuña de Almanzora	04018	2	302	662.25
Bacares	04019	0	246	0.00
Bayárcal	04020	0	317	0.00
Bayarque	04021	0	215	0.00
Bédar	04022	1	971	102.99
Beires	04023	2	110	1818.18
Benahadux	04024	33	4382	753.08
Benitagla	04026	0	58	0.00
Benizalón	04027	1	254	393.70
Bentarique	04028	2	238	840.34
Berja	04029	76	12415	612.16
Canjáyar	04030	4	1214	329.49
Cantoria	04031	10	3204	312.11
Carboneras	04032	22	8004	274.86
Castro de Filabres	04033	1	123	813.01
Cóbdar	04034	0	171	0.00
Cuevas del Almanzora	04035	217	14081	1541.08
Chercos	04036	0	278	0.00
Chirivel	04037	12	1472	815.22
Dalías	04038	48	4006	1198.20
Enix	04041	1	466	214.59
Felix	04043	6	628	955.41
Fines	04044	9	2079	432.90
Fiñana	04045	14	1994	702.11
Fondón	04046	1	989	101.11
Gádor	04047	10	3012	332.01
Los Gallardos	04048	14	2794	501.07
Garrucha	04049	109	9212	1183.24
Gérgal	04050	5	1030	485.44
Huécija	04051	7	480	1458.33
Huércal de Almería	04052	131	17651	742.17
Huércal-Overa	04053	252	19127	1317.51
Íllar	04054	28	394	7106.60
Instinción	04055	1	448	223.21
Laroya	04056	0	192	0.00
Láujar de Andarax	04057	16	1536	1041.67
Líjar	04058	7	390	1794.87
Lubrín	04059	4	1477	270.82
Lucainena de las Torres	04060	0	538	0.00
Lúcar	04061	5	763	655.31
Macael	04062	36	5482	656.69
María	04063	6	1238	484.65
Mojácar	04064	108	6403	1686.71
Nacimiento	04065	0	495	0.00
Níjar	04066	566	30663	1845.87
Ohanes	04067	0	580	0.00
Olula de Castro	04068	0	196	0.00
Olula del Río	04069	43	6210	692.43
Oria	04070	3	2249	133.39
Padules	04071	5	410	1219.51





Dirección General de Salud Pública y Ordenación Farmacéutica

Municipio	CODIGOINE	Casos	poblacion	incidencia
Partaloa	04072	2	1110	180.18
Paterna del Río	04073	0	371	0.00
Pechina	04074	21	4037	520.19
Pulpí	04075	210	10055	2088.51
Purchena	04076	7	1618	432.63
Rágol	04077	1	316	316.46
Rioja	04078	8	1417	564.57
Roquetas de Mar	04079	1319	96800	1362.60
Santa Cruz de Marchena	04080	0	208	0.00
Santa Fe de Mondújar	04081	0	452	0.00
Senés	04082	0	295	0.00
Serón	04083	5	2041	244.98
Sierro	04084	1	381	262.47
Somontín	04085	0	446	0.00
Sorbas	04086	3	2388	125.63
Sufí	04087	0	204	0.00
Tabernas	04088	28	3688	759.22
Taberno	04089	1	925	108.11
Tahal	04090	0	362	0.00
Terque	04091	31	377	8222.81
Tíjola	04092	11	3541	310.65
Turre	04093	38	3549	1070.72
Turrillas	04094	0	240	0.00
Uleila del Campo	04095	5	833	600.24
Urrácal	04096	1	350	285.71
Velefique	04097	0	242	0.00
Vélez-Blanco	04098	11	1904	577.73
Vélez-Rubio	04099	49	6555	747.52
Vera	04100	223	16452	1355.46
Viator	04101	31	5885	526.76
Vícar	04102	487	26028	1871.06
Zurgena	04103	15	3005	499.17
Las Tres Villas	04901	2	568	352.11
El Ejido	04902	1754	83594	2098.24
La Mojonera	04903	254	9021	2815.65
Balanegra	04904	34	3009	1129.94
Alcalá de los Gazules	11001	32	5219	613.14
Alcalá del Valle	11002	89	5046	1763.77
Algar	11003	8	1413	566.17
Algeciras	11004	1055	121957	865.06
Algodonales	11005	30	5550	540.54
Arcos de la Frontera	11006	244	30700	794.79
Barbate	11007	157	22518	697.22
Los Barrios	11008	159	23642	672.53
Benaocaz	11009	2	671	298.06
Bornos	11010	75	7670	977.84
El Bosque	11011	9	2145	419.58
Cádiz	11012	723	116027	623.13
Castellar de la Frontera	11013	15	3049	491.96





Dirección General de Salud Pública y Ordenación Farmacéutica

Municipio	CODIGOINE	Casos	poblacion	incidencia
Conil de la Frontera	11014	145	22529	643.61
Chiclana de la Frontera	11015	457	84489	540.90
Chipiona	11016	80	19123	418.34
Espera	11017	30	3860	777.20
El Gastor	11018	7	1752	399.54
Grazalema	11019	11	2027	542.67
Jerez de la Frontera	11020	1516	212749	712.58
Jimena de la Frontera	11021	35	6951	503.52
La Línea de la Concepción	11022	554	63147	877.32
Medina Sidonia	11023	35	11708	298.94
Olvera	11024	47	8113	579.32
Paterna de Rivera	11025	81	5470	1480.80
Prado del Rey	11026	12	5605	214.09
El Puerto de Santa María	11027	664	88405	751.09
Puerto Real	11028	187	41627	449.23
Puerto Serrano	11029	19	6941	273.74
Rota	11030	79	29109	271.39
San Fernando	11031	711	94979	748.59
Sanlúcar de Barrameda	11032	246	68684	358.16
San Roque	11033	200	31218	640.66
Setenil de las Bodegas	11034	6	2769	216.68
Tarifa	11035	231	18162	1271.89
Torre Alháquime	11036	0	790	0.00
Trebujena	11037	65	7028	924.87
Ubrique	11038	128	16597	771.22
Vejer de la Frontera	11039	70	12624	554.50
Villaluenga del Rosario	11040	4	455	879.12
Villamartín	11041	84	12150	691.36
Zahara	11042	3	1387	216.29
Benalup-Casas Viejas	11901	12	6929	173.19
San José del Valle	11902	46	4418	1041.20
San Martín del Tesorillo	11903	15	2753	544.86
Adamuz	14001	30	4192	715.65
Aguilar de la Frontera	14002	245	13328	1838.24
Alcaracejos	14003	2	1486	134.59
Almedinilla	14004	6	2391	250.94
Almodóvar del Río	14005	199	7937	2507.24
Añora	14006	4	1527	261.95
Baena	14007	118	19284	611.91
Belalcázar	14008	145	3255	4454.69
Belmez	14009	32	2923	1094.77
Benamejí	14010	70	4966	1409.59
Los Blázquez	14011	10	661	1512.86





Dirección General de Salud Pública y Ordenación Farmacéutica

Municipio	CODIGOINE	Casos	poblacion	incidencia
Bujalance	14012	45	7417	606.71
Cabra	14013	169	20341	830.83
Cañete de las Torres	14014	22	2933	750.09
Carcabuey	14015	15	2412	621.89
Cardeña	14016	10	1490	671.14
La Carlota	14017	64	14061	455.16
El Carpio	14018	38	4383	866.99
Castro del Río	14019	60	7809	768.34
Conquista	14020	1	379	263.85
Córdoba	14021	3790	325701	1163.64
Doña Mencía	14022	17	4638	366.54
Dos Torres	14023	14	2411	580.67
Encinas Reales	14024	53	2254	2351.38
Espejo	14025	22	3329	660.86
Espiel	14026	7	2397	292.03
Fernán-Núñez	14027	103	9663	1065.92
Fuente la Lancha	14028	1	351	284.90
Fuente Obejuna	14029	18	4604	390.96
Fuente Palmera	14030	42	9783	429.32
Fuente-Tójar	14031	3	672	446.43
La Granjuela	14032	4	461	867.68
Guadalcazar	14033	14	1583	884.40
El Guijo	14034	0	355	0.00
Hinojosa del Duque	14035	99	6788	1458.46
Hornachuelos	14036	21	4497	466.98
Iznájar	14037	33	4261	774.47
Lucena	14038	1061	42605	2490.32
Luque	14039	119	2994	3974.62
Montalbán de Córdoba	14040	205	4489	4566.72
Montemayor	14041	31	3855	804.15
Montilla	14042	273	22859	1194.28
Montoro	14043	134	9364	1431.01
Monturque	14044	9	1958	459.65
Moriles	14045	48	3717	1291.36
Nueva Carteya	14046	15	5379	278.86
Obejo	14047	5	2011	248.63
Palenciana	14048	47	1478	3179.97
Palma del Río	14049	236	21064	1120.39
Pedro Abad	14050	14	2837	493.48
Pedroche	14051	5	1516	329.82
Peñarroya-	14052	94	10695	878.92
Pueblonuevo				
Posadas	14053	43	7325	587.03
Pozoblanco	14054	73	17210	424.17
Priego de Córdoba	14055	161	22408	718.49
Puente Genil	14056	252	30048	838.66
La Rambla	14057	173	7493	2308.82
Rute	14058	162	9845	1645.51
San Sebastián de los Ballesteros	14059	2	808	247.52
Santaella	14060	12	4629	259.24
Santa Eufemia	14061	73	755	9668.87





Dirección General de Salud Pública y Ordenación Farmacéutica

Municipio	CODIGOINE	Casos	poblacion	incidencia
Torrecampo	14062	29	1059	2738.43
Valenzuela	14063	25	1131	2210.43
Valsequillo	14064	18	356	5056.18
La Victoria	14065	11	2271	484.37
Villa del Río	14066	106	7104	1492.12
Villafranca de Córdoba	14067	43	4871	882.78
Villaharta	14068	2	619	323.10
Villanueva de Córdoba	14069	22	8729	252.03
Villanueva del Duque	14070	4	1461	273.79
Villanueva del Rey	14071	38	1046	3632.89
Villaralto	14072	4	1131	353.67
Villaviciosa de Córdoba	14073	45	3229	1393.62
El Viso	14074	10	2536	394.32
Zuheros	14075	0	641	0.00
Fuente Carreteros	14901	1	1131	88.42
La Guajarrosa	14902	7	1399	500.36
Agrón	18001	3	274	1094.89
Alamedilla	18002	4	574	696.86
Albolote	18003	210	18808	1116.55
Albondón	18004	3	728	412.09
Albuñán	18005	12	406	2955.67
Albuñol	18006	76	7233	1050.74
Albuñuelas	18007	9	821	1096.22
Aldeire	18010	5	615	813.01
Alfacar	18011	95	5400	1759.26
Algarinejo	18012	26	2520	1031.75
Alhama de Granada	18013	76	5979	1271.12
Alhendín	18014	104	9349	1112.42
Alicún de Ortega	18015	1	480	208.33
Almegíjar	18016	0	365	0.00
Almuñécar	18017	140	26514	528.02
Alquife	18018	17	601	2828.62
Arenas del Rey	18020	10	666	1501.50
Armillá	18021	417	24174	1724.99
Atarfe	18022	217	18706	1160.06
Baza	18023	156	20412	764.26
Beas de Granada	18024	7	977	716.48
Beas de Guadix	18025	3	329	911.85
Benalúa	18027	49	3318	1476.79
Benalúa de las Villas	18028	10	1066	938.09
Benamaurel	18029	25	2293	1090.27
Bérchules	18030	1	716	139.66
Bubión	18032	1	296	337.84
Busquístar	18033	4	289	1384.08
Cacín	18034	1	569	175.75
Cádiar	18035	5	1453	344.12
Cájar	18036	77	5129	1501.27
Calicasas	18037	4	617	648.30
Campotéjar	18038	1	1237	80.84
Caniles	18039	40	4047	988.39





Dirección General de Salud Pública y Ordenación Farmacéutica

Municipio	CODIGOINE	Casos	poblacion	incidencia
Cáñar	18040	2	350	571.43
Capileira	18042	2	554	361.01
Carataunas	18043	0	194	0.00
Cástaras	18044	0	249	0.00
Castilléjar	18045	7	1318	531.11
Castril	18046	9	2070	434.78
Cenes de la Vega	18047	109	8002	1362.16
Cijuela	18048	17	3322	511.74
Cogollos de Guadix	18049	10	673	1485.88
Cogollos de la Vega	18050	28	2031	1378.63
Colomera	18051	22	1309	1680.67
Cortes de Baza	18053	5	1869	267.52
Cortes y Graena	18054	3	996	301.20
Cúllar	18056	19	4129	460.16
Cúllar Vega	18057	90	7429	1211.47
Chauchina	18059	60	5565	1078.17
Chimeneas	18061	13	1257	1034.21
Churriana de la Vega	18062	215	15200	1414.47
Darro	18063	26	1599	1626.02
Dehesas de Guadix	18064	0	419	0.00
Dehesas Viejas	18065	1	705	141.84
Deifontes	18066	17	2627	647.13
Diezma	18067	3	764	392.67
Dílar	18068	7	2054	340.80
Dólar	18069	4	622	643.09
Dúdar	18070	0	330	0.00
Dúrcal	18071	47	7015	669.99
Escúzar	18072	2	791	252.84
Ferreira	18074	1	299	334.45
Fonelas	18076	16	978	1635.99
Fornes	18077	3	555	540.54
Freila	18078	2	918	217.86
Fuente Vaqueros	18079	50	4406	1134.82
Galera	18082	10	1075	930.23
Gobernador	18083	0	233	0.00
Gójar	18084	69	5795	1190.68
Gor	18085	1	733	136.43
Gorafe	18086	1	381	262.47
Granada	18087	4485	232462	1929.35
Guadahortuna	18088	6	1935	310.08
Guadix	18089	265	18422	1438.50
Gualchos	18093	41	5193	789.52
Güéjar Sierra	18094	37	2820	1312.06
Güevéjar	18095	34	2595	1310.21
Huélago	18096	22	403	5459.06
Huéneja	18097	5	1184	422.30
Huéscar	18098	27	7253	372.26
Huétor de Santillán	18099	21	1877	1118.81
Huétor Tájar	18100	143	10352	1381.38
Huétor Vega	18101	153	12039	1270.87
Íllora	18102	75	10054	745.97
Ítrabo	18103	2	988	202.43
Iznalloz	18105	78	5134	1519.28





Dirección General de Salud Pública y Ordenación Farmacéutica

Municipio	CODIGOINE	Casos	poblacion	incidencia
Játar	18106	4	614	651.47
Jayena	18107	9	1060	849.06
Jérez del Marquesado	18108	19	968	1962.81
Jete	18109	0	919	0.00
Jun	18111	55	3833	1434.91
Juvinles	18112	0	153	0.00
La Calahorra	18114	32	673	4754.83
Láchar	18115	29	3471	835.49
Lanjarón	18116	22	3507	627.32
Lanteira	18117	4	588	680.27
Lecrín	18119	21	2134	984.07
Lentegí	18120	0	326	0.00
Lobras	18121	0	145	0.00
Loja	18122	289	20342	1420.71
Lugros	18123	4	323	1238.39
Lújar	18124	2	488	409.84
La Malahá	18126	12	1781	673.78
Maracena	18127	300	22116	1356.48
Marchal	18128	0	417	0.00
Moclín	18132	25	3651	684.74
Molvízar	18133	8	2794	286.33
Monachil	18134	102	7939	1284.80
Montefrío	18135	57	5433	1049.14
Montejícar	18136	14	2113	662.57
Montillana	18137	5	1189	420.52
Moraleda de Zafayona	18138	23	3153	729.46
Motril	18140	471	58020	811.79
Murtas	18141	2	467	428.27
Nigüelas	18143	4	1173	341.01
Nívar	18144	10	994	1006.04
Ogijares	18145	274	14160	1935.03
Orce	18146	1	1190	84.03
Órgiva	18147	31	5725	541.48
Otívar	18148	3	1034	290.14
Villa de Otura	18149	71	6952	1021.29
Padul	18150	86	8420	1021.38
Pampaneira	18151	0	321	0.00
Pedro Martínez	18152	34	1107	3071.36
Peligros	18153	144	11394	1263.82
La Peza	18154	3	1178	254.67
Pinos Genil	18157	16	1457	1098.15
Pinos Puente	18158	97	9930	976.84
Piñar	18159	6	1138	527.24
Polícar	18161	0	276	0.00
Polopos	18162	6	1756	341.69
Pórtugos	18163	5	382	1308.90
Puebla de Don Fadrique	18164	41	2250	1822.22
Pulianas	18165	78	5429	1436.73
Purullena	18167	30	2293	1308.33
Quéntar	18168	8	933	857.45



Dirección General de Salud Pública y Ordenación Farmacéutica

Municipio	CODIGOINE	Casos	poblacion	incidencia
Rubite	18170	0	394	0.00
Salar	18171	15	2631	570.13
Salobreña	18173	58	12381	468.46
Santa Cruz del Comercio	18174	2	528	378.79
Santa Fe	18175	240	15157	1583.43
Soportújar	18176	2	268	746.27
Sorvilán	18177	1	538	185.87
Torre-Cardela	18178	1	736	135.87
Torvizcón	18179	14	648	2160.49
Trevélez	18180	7	732	956.28
Turón	18181	0	239	0.00
Ugíjar	18182	3	2523	118.91
Válor	18183	1	675	148.15
Vélez de Benaudalla	18184	7	2841	246.39
Ventas de Huelma	18185	4	640	625.00
Villanueva de las Torres	18187	0	582	0.00
Villanueva Mesía	18188	12	2021	593.77
Víznar	18189	10	976	1024.59
Zafarraya	18192	30	2137	1403.84
La Zubia	18193	299	19155	1560.95
Zújar	18194	14	2548	549.45
La Taha	18901	12	653	1837.67
El Valle	18902	1	914	109.41
Nevada	18903	1	1050	95.24
Alpujarra de la Sierra	18904	5	989	505.56
Las Gábias	18905	302	21115	1430.26
Los Guájares	18906	2	1057	189.21
Valle del Zalabí	18907	39	2128	1832.71
Villamena	18908	3	948	316.46
Morelábor	18909	18	607	2965.40
El Pinar	18910	1	877	114.03
Vegas del Genil	18911	164	11166	1468.74
Cuevas del Campo	18912	4	1735	230.55
Zagra	18913	20	834	2398.08
Valderrubio	18914	28	2086	1342.28
Domingo Pérez de Granada	18915	11	890	1235.96
Torrenueva Costa	18916	7	2682	261.00
Alájar	21001	0	756	0.00
Aljaraque	21002	91	21260	428.03
El Almendro	21003	7	826	847.46
Almonaster la Real	21004	4	1819	219.90
Almonte	21005	67	24191	276.96
Alosno	21006	7	3923	178.43
Aracena	21007	70	8107	863.45
Aroche	21008	10	3073	325.41
Arroyomolinos de León	21009	0	953	0.00
Ayamonte	21010	54	20946	257.81
Beas	21011	8	4257	187.93
Berrocal	21012	0	312	0.00





Dirección General de Salud Pública y Ordenación Farmacéutica

Municipio	CODIGOINE	Casos	poblacion	incidencia
Bollullos Par del Condado	21013	113	14272	791.76
Bonares	21014	8	6058	132.06
Cabezas Rubias	21015	10	730	1369.86
Cala	21016	4	1167	342.76
Calañas	21017	3	2791	107.49
El Campillo	21018	27	2023	1334.65
Campofrío	21019	2	675	296.30
Cañaveral de León	21020	0	403	0.00
Cartaya	21021	35	19974	175.23
Castaño del Robledo	21022	0	223	0.00
El Cerro de Andévalo	21023	7	2364	296.11
Corteconcepción	21024	3	548	547.45
Cortegana	21025	16	4666	342.91
Cortelazor	21026	0	299	0.00
Cumbres de Enmedio	21027	0	56	0.00
Cumbres de San Bartolomé	21028	1	381	262.47
Cumbres Mayores	21029	4	1755	227.92
Chucena	21030	2	2222	90.01
Encinasola	21031	1	1305	76.63
Escacena del Campo	21032	23	2284	1007.01
Fuenteheridos	21033	1	678	147.49
Galaroza	21034	0	1379	0.00
Gibraleón	21035	40	12607	317.28
La Granada de Río-Tinto	21036	0	239	0.00
El Granado	21037	13	516	2519.38
Higuera de la Sierra	21038	4	1287	310.80
Hinojales	21039	0	325	0.00
Hinojos	21040	8	3976	201.21
Huelva	21041	584	143663	406.51
Isla Cristina	21042	78	21264	366.82
Jabugo	21043	18	2250	800.00
Lepe	21044	143	27431	521.31
Linares de la Sierra	21045	0	263	0.00
Lucena del Puerto	21046	16	3371	474.64
Manzanilla	21047	20	2135	936.77
Los Marines	21048	0	396	0.00
Minas de Riotinto	21049	21	3848	545.74
Moguer	21050	54	22088	244.48
La Nava	21051	0	266	0.00
Nerva	21052	27	5235	515.76
Niebla	21053	8	4117	194.32
La Palma del Condado	21054	109	10761	1012.92
Palos de la Frontera	21055	32	11289	283.46
Paterna del Campo	21056	16	3509	455.97
Paymogo	21057	1	1159	86.28
Puebla de Guzmán	21058	5	3073	162.71
Puerto Moral	21059	0	282	0.00
Punta Umbría	21060	40	15242	262.43





Dirección General de Salud Pública y Ordenación Farmacéutica

Municipio	CODIGOINE	Casos	poblacion	incidencia
Rociana del Condado	21061	10	7855	127.31
Rosal de la Frontera	21062	2	1697	117.86
San Bartolomé de la Torre	21063	4	3736	107.07
San Juan del Puerto	21064	76	9300	817.20
Sanlúcar de Guadiana	21065	0	409	0.00
San Silvestre de Guzmán	21066	0	623	0.00
Santa Ana la Real	21067	0	476	0.00
Santa Bárbara de Casa	21068	7	1035	676.33
Santa Olalla del Cala	21069	4	2001	199.90
Trigueros	21070	40	7713	518.60
Valdelarco	21071	2	239	836.82
Valverde del Camino	21072	41	12820	319.81
Villablanca	21073	10	2848	351.12
Villalba del Alcor	21074	42	3338	1258.24
Villanueva de las Cruces	21075	0	373	0.00
Villanueva de los Castillejos	21076	21	2820	744.68
Villarrasa	21077	28	2176	1286.76
Zalamea la Real	21078	27	3068	880.05
Zufre	21079	0	808	0.00
La Zarza-Perrunal	21902	0	1267	0.00
Albanchez de Mágina	23001	2	1024	195.31
Alcalá la Real	23002	179	21605	828.51
Alcaudete	23003	80	10498	762.05
Aldeaquemada	23004	3	481	623.70
Andújar	23005	314	36793	853.42
Arjona	23006	117	5542	2111.15
Arjonilla	23007	63	3575	1762.24
Arquillos	23008	35	1734	2018.45
Baeza	23009	170	15841	1073.16
Bailén	23010	157	17667	888.66
Baños de la Encina	23011	18	2582	697.13
Beas de Segura	23012	33	5130	643.27
Begíjar	23014	16	3029	528.23
Bélmez de la Moraleda	23015	17	1567	1084.88
Benatae	23016	2	448	446.43
Cabra del Santo Cristo	23017	10	1779	562.11
Cambil	23018	31	2703	1146.87
Campillo de Arenas	23019	11	1760	625.00
Canena	23020	43	1831	2348.44
Carboneros	23021	0	615	0.00
La Carolina	23024	134	15261	878.06
Castellar	23025	31	3314	935.43
Castillo de Locubín	23026	14	4058	345.00





Dirección General de Salud Pública y Ordenación Farmacéutica

Municipio	CODIGOINE	Casos	poblacion	incidencia
Cazalilla	23027	4	824	485.44
Cazorla	23028	66	7441	886.98
Chiclana de Segura	23029	6	965	621.76
Chilluévar	23030	8	1434	557.88
Escañuela	23031	14	950	1473.68
Espeluy	23032	2	619	323.10
Frailles	23033	36	1575	2285.71
Fuensanta de Martos	23034	4	3074	130.12
Fuerte del Rey	23035	20	1357	1473.84
Génave	23037	15	611	2454.99
La Guardia de Jaén	23038	72	5011	1436.84
Guarromán	23039	35	2724	1284.88
Lahiguera	23040	36	1710	2105.26
Higuera de Calatrava	23041	3	619	484.65
Hinojares	23042	0	401	0.00
Hornos	23043	1	601	166.39
Huelma	23044	43	5776	744.46
Huesa	23045	37	2489	1486.54
Ibros	23046	15	2832	529.66
La Iruela	23047	42	1899	2211.69
Iznatoraf	23048	2	960	208.33
Jabalquinto	23049	34	2039	1667.48
Jaén	23050	1475	112999	1305.32
Jamilena	23051	68	3293	2064.99
Jimena	23052	30	1284	2336.45
Jódar	23053	24	11667	205.71
Larva	23054	1	472	211.86
Linares	23055	1315	57414	2290.38
Lopera	23056	51	3665	1391.54
Lupión	23057	4	842	475.06
Mancha Real	23058	80	11264	710.23
Marmolejo	23059	114	6812	1673.52
Martos	23060	174	24215	718.56
Mengíbar	23061	124	9941	1247.36
Montizón	23062	10	1725	579.71
Navas de San Juan	23063	12	4517	265.66
Noalejo	23064	15	1970	761.42
Orcera	23065	19	1811	1049.14
Peal de Becerro	23066	24	5266	455.75
Pegalajar	23067	34	2919	1164.78
Porcuna	23069	86	6235	1379.31
Pozo Alcón	23070	38	4673	813.18
Puente de Génave	23071	10	2159	463.18
La Puerta de Segura	23072	24	2268	1058.20
Quesada	23073	65	5209	1247.84
Rus	23074	34	3547	958.56
Sabiote	23075	7	3918	178.66
Santa Elena	23076	0	888	0.00
Santiago de Calatrava	23077	1	699	143.06
Santisteban del Puerto	23079	44	4472	983.90
Santo Tomé	23080	62	2139	2898.55





Dirección General de Salud Pública y Ordenación Farmacéutica

Municipio	CODIGOINE	Casos	poblacion	incidencia
Segura de la Sierra	23081	50	1790	2793.30
Siles	23082	37	2241	1651.05
Sorihuela del Guadalimar	23084	0	1100	0.00
Torreblascopedro	23085	24	2546	942.66
Torredelcampo	23086	133	14247	933.53
Torredonjimeno	23087	129	13696	941.88
Torreperogil	23088	38	7276	522.26
Torres	23090	5	1406	355.62
Torres de Albánchez	23091	0	787	0.00
Úbeda	23092	293	34345	853.11
Valdepeñas de Jaén	23093	37	3714	996.23
Vilches	23094	63	4436	1420.20
Villacarrillo	23095	80	10726	745.85
Villanueva de la Reina	23096	102	3081	3310.61
Villanueva del Arzobispo	23097	46	8193	561.45
Villardompardo	23098	9	965	932.64
Los Villares	23099	112	6014	1862.32
Villarodrigo	23101	1	405	246.91
Cárcheles	23901	12	1363	880.41
Bedmar y Garcíez	23902	19	2642	719.15
Villatorres	23903	62	4316	1436.52
Santiago-Pontones	23904	28	2956	947.23
Arroyo del Ojanco	23905	16	2288	699.30
Alameda	29001	21	5372	390.92
Alcaucín	29002	7	2230	313.90
Alfarnate	29003	1	1069	93.55
Alfarnatejo	29004	1	377	265.25
Algarrobo	29005	41	6444	636.25
Algatocín	29006	6	793	756.62
Alhaurín de la Torre	29007	487	40345	1207.09
Alhaurín el Grande	29008	268	24705	1084.80
Almáchar	29009	11	1811	607.40
Almargen	29010	8	1954	409.42
Almogía	29011	21	3715	565.28
Álora	29012	125	12985	962.65
Alozaina	29013	14	2051	682.59
Alpandeire	29014	0	260	0.00
Antequera	29015	396	41239	960.26
Árchez	29016	1	385	259.74
Archidona	29017	89	8238	1080.36
Ardales	29018	15	2500	600.00
Arenas	29019	5	1156	432.53
Arriate	29020	25	4102	609.46
Atajate	29021	0	168	0.00
Benadalid	29022	0	215	0.00
Benahavís	29023	75	8085	927.64
Benalauría	29024	2	438	456.62
Benalmádena	29025	724	68128	1062.71
Benamargosa	29026	3	1514	198.15
Benamocarra	29027	7	3011	232.48





Dirección General de Salud Pública y Ordenación Farmacéutica

Municipio	CODIGOINE	Casos	poblacion	incidencia
Benaolán	29028	3	1476	203.25
Benarrabá	29029	1	455	219.78
El Borge	29030	8	930	860.22
El Burgo	29031	10	1800	555.56
Campillos	29032	63	8444	746.09
Canillas de Aceituno	29033	2	1677	119.26
Canillas de Albaida	29034	0	716	0.00
Cañete la Real	29035	22	1665	1321.32
Carratraca	29036	5	731	683.99
Cartajima	29037	1	253	395.26
Cártama	29038	298	26259	1134.85
Casabermeja	29039	21	3522	596.25
Casarabonela	29040	17	2502	679.46
Casares	29041	26	6515	399.08
Coín	29042	423	22147	1909.97
Colmenar	29043	11	3376	325.83
Comares	29044	0	1315	0.00
Cómpeta	29045	12	3922	305.97
Cortes de la Frontera	29046	15	3101	483.71
Cuevas Bajas	29047	24	1395	1720.43
Cuevas del Becerro	29048	6	1589	377.60
Cuevas de San Marcos	29049	165	3648	4523.03
Cútar	29050	2	607	329.49
Estepona	29051	732	68286	1071.96
Faraján	29052	0	253	0.00
Frigiliana	29053	11	3009	365.57
Fuengirola	29054	622	80309	774.51
Fuente de Piedra	29055	24	2596	924.50
Gaucín	29056	7	1576	444.16
Genalguacil	29057	6	410	1463.41
Guaro	29058	109	2260	4823.01
Humilladero	29059	28	3286	852.10
Igualeja	29060	5	763	655.31
Istán	29061	9	1469	612.66
Iznate	29062	1	868	115.21
Jimera de Líbar	29063	12	372	3225.81
Jubrique	29064	0	528	0.00
Júzcar	29065	0	232	0.00
Macharaviaya	29066	1	480	208.33
Málaga	29067	7860	574654	1367.78
Manilva	29068	98	15528	631.12
Marbella	29069	2798	143386	1951.38
Mijas	29070	633	82742	765.03
Moclín	29071	22	1271	1730.92
Mollina	29072	27	5149	524.37
Monda	29073	31	2594	1195.07
Montejaque	29074	3	964	311.20
Nerja	29075	122	21091	578.45
Ojén	29076	33	3702	891.41
Parauta	29077	6	251	2390.44
Periana	29079	15	3048	492.13
Pizarra	29080	63	9226	682.85





Dirección General de Salud Pública y Ordenación Farmacéutica

Municipio	CODIGOINE	Casos	poblacion	incidencia
Pujerra	29081	0	301	0.00
Rincón de la Victoria	29082	448	47179	949.58
Riogordo	29083	17	2724	624.08
Ronda	29084	375	33877	1106.95
Salares	29085	0	169	0.00
Sayalonga	29086	24	1681	1427.72
Sedella	29087	1	606	165.02
Sierra de Yeguas	29088	110	3346	3287.51
Teba	29089	39	3760	1037.23
Tolox	29090	8	2107	379.69
Torrox	29091	81	17234	470.00
Totalán	29092	0	746	0.00
Valle de Abdalajís	29093	27	2542	1062.16
Vélez-Málaga	29094	572	81643	700.61
Villanueva de	29095	26	4176	622.61
Algaidas				
Villanueva del	29096	24	3356	715.14
Rosario				
Villanueva del	29097	35	5299	660.50
Trabuco				
Villanueva de Tapia	29098	6	1476	406.50
Viñuela	29099	4	2034	196.66
Yunquera	29100	21	2864	733.24
Torremolinos	29901	767	68661	1117.08
Villanueva de la	29902	51	3296	1547.33
Concepción				
Montecorto	29903	4	593	674.54
Serrato	29904	3	477	628.93
Aguadulce	41001	19	2020	940.59
Alanís	41002	9	1723	522.34
Albaida del Aljarafe	41003	17	3197	531.75
Alcalá de Guadaíra	41004	589	75279	782.42
Alcalá del Río	41005	76	12029	631.81
Alcolea del Río	41006	25	3373	741.18
La Algaba	41007	244	16374	1490.17
Algámitas	41008	23	1255	1832.67
Almadén de la Plata	41009	0	1355	0.00
Almensilla	41010	30	6080	493.42
Arahal	41011	420	19526	2150.98
Aznalcázar	41012	50	4586	1090.27
Aznalcóllar	41013	18	6091	295.52
Badolatosa	41014	54	3078	1754.39
Benacazón	41015	25	7241	345.26
Bollullos de la	41016	36	10787	333.74
Mitación				
Bormujos	41017	115	21972	523.39
Brenes	41018	159	12471	1274.96
Burguillos	41019	54	6716	804.05
Las Cabezas de San	41020	98	16417	596.94
Juan				
Camas	41021	177	27509	643.43
La Campana	41022	63	5276	1194.09
Cantillana	41023	135	10684	1263.57





Dirección General de Salud Pública y Ordenación Farmacéutica

Municipio	CODIGOINE	Casos	poblacion	incidencia
Carmona	41024	156	28531	546.77
Carrión de los	41025	7	2544	275.16
Céspedes				
Casariche	41026	361	5456	6616.57
Castilblanco de los	41027	39	4864	801.81
Arroyos				
Castilleja de Guzmán	41028	20	2821	708.97
Castilleja de la	41029	114	17418	654.50
Cuesta				
Castilleja del Campo	41030	0	629	0.00
El Castillo de las	41031	28	1443	1940.40
Guardas				
Cazalla de la Sierra	41032	19	4718	402.71
Constantina	41033	54	5896	915.88
Coria del Río	41034	304	30777	987.75
Coripe	41035	1	1251	79.94
El Coronil	41036	13	4746	273.91
Los Corrales	41037	37	3941	938.85
Dos Hermanas	41038	932	133968	695.69
Écija	41039	634	39873	1590.05
Espartinas	41040	90	15791	569.94
Estepa	41041	181	12505	1447.42
Fuentes de	41042	49	7111	689.07
Andalucía				
El Garrobo	41043	3	790	379.75
Gelves	41044	98	10184	962.29
Gerena	41045	83	7585	1094.26
Gilena	41046	16	3727	429.30
Gines	41047	57	13420	424.74
Guadalcanal	41048	2	2627	76.13
Guillena	41049	56	12788	437.91
Herrera	41050	138	6461	2135.89
Huévar del Aljarafe	41051	2	3015	66.33
Lantejuela	41052	27	3814	707.92
Lebrija	41053	291	27524	1057.26
Lora de Estepa	41054	5	862	580.05
Lora del Río	41055	133	18662	712.68
La Luisiana	41056	32	4576	699.30
El Madroño	41057	0	278	0.00
Mairena del Alcor	41058	196	23550	832.27
Mairena del Aljarafe	41059	441	46089	956.84
Marchena	41060	157	19457	806.91
Marinaleda	41061	4	2627	152.26
Martín de la Jara	41062	32	2704	1183.43
Los Molares	41063	56	3480	1609.20
Montellano	41064	122	7056	1729.02
Morón de la Frontera	41065	220	27627	796.32
Las Navas de la	41066	2	1559	128.29
Concepción				
Olivares	41067	44	9394	468.38
Osuna	41068	142	17560	808.66
Los Palacios y	41069	337	38354	878.66
Villafranca				





Dirección General de Salud Pública y Ordenación Farmacéutica

Municipio	CODIGOINE	Casos	poblacion	incidencia
Palomares del Río	41070	36	8767	410.63
Paradas	41071	106	6908	1534.45
Pedrera	41072	82	5194	1578.74
El Pedroso	41073	12	2018	594.65
Peñaflor	41074	40	3656	1094.09
Pilas	41075	87	13974	622.58
Pruna	41076	0	2603	0.00
La Puebla de Cazalla	41077	55	10979	500.96
La Puebla de los Infantes	41078	1	2991	33.43
La Puebla del Río	41079	51	11868	429.73
El Real de la Jara	41080	3	1503	199.60
La Rinconada	41081	384	38628	994.10
La Roda de Andalucía	41082	44	4183	1051.88
El Ronquillo	41083	4	1364	293.26
El Rubio	41084	14	3408	410.80
Salteras	41085	43	5530	777.58
San Juan de Aznalfarache	41086	308	21416	1438.18
Sanlúcar la Mayor	41087	57	13808	412.80
San Nicolás del Puerto	41088	2	596	335.57
Santiponce	41089	56	8554	654.66
El Saucejo	41090	18	4284	420.17
Sevilla	41091	6264	688592	909.68
Tocina	41092	70	9501	736.76
Tomares	41093	163	25359	642.77
Umbrete	41094	47	8894	528.45
Utrera	41095	671	50728	1322.74
Valencina de la Concepción	41096	50	7751	645.08
Villamanrique de la Condesa	41097	31	4459	695.22
Villanueva del Ariscal	41098	27	6610	408.47
Villanueva del Río y Minas	41099	22	4858	452.86
Villanueva de San Juan	41100	1	1120	89.29
Villaverde del Río	41101	174	7818	2225.63
El Viso del Alcor	41102	136	19266	705.91
Cañada Rosal	41901	12	3320	361.45
Isla Mayor	41902	12	5839	205.51
El Cuervo de Sevilla	41903	51	8610	592.33
El Palmar de Troya	41904	15	2340	641.03

