

1. Disposiciones generales

CONSEJERÍA DE SALUD Y FAMILIAS

Acuerdo de 18 de enero de 2022, del Consejo de Gobierno, por el que se toma conocimiento del informe de la Consejería de Salud y Familias sobre la evolución de la pandemia del COVID-19 en la Comunidad Autónoma de Andalucía a fecha 18 de enero de 2022.

La Organización Mundial de la Salud, OMS en adelante, declaró la emergencia en salud pública de importancia internacional y la pandemia global ante la situación del coronavirus COVID-19, con fechas 30 de enero y 11 de marzo de 2020, respectivamente.

Con motivo de la situación de emergencia de salud pública relacionada en el párrafo anterior, el Gobierno de la Nación ha acordado declarar en sendas ocasiones el estado de alarma en todo el territorio nacional mediante el Real Decreto 463/2020, de 14 de marzo, por el que se declara el estado de alarma para la gestión de la situación de crisis sanitaria ocasionada por el COVID-19, y el Real Decreto 926/2020, de 25 de octubre, por el que se declara el estado de alarma para contener la propagación de infecciones causadas por el SARS-CoV-2, con fundamento en las circunstancias extraordinarias y que constituyen una crisis sanitaria sin precedentes y de enorme magnitud.

En virtud del contexto referido en los anteriores párrafos, la Consejería de Salud y Familias lleva elaborando desde el mes de marzo de 2020 un informe semanal en el que se desglosan los datos principales sobre la evolución de la pandemia del COVID-19 en la Comunidad Autónoma de Andalucía actualizado a la fecha de las diferentes sesiones del Consejo de Gobierno, siendo el último de ellos de fecha 18 de enero de 2022.

Por todo ello, teniendo en cuenta la situación de emergencia sanitaria declarada por la OMS y la repercusión que para la ciudadanía andaluza tiene el buen funcionamiento del Sistema Sanitario Público de Andalucía, así como la evolución actual de la pandemia, se considera oportuno y conveniente que el informe referido sea conocido por parte del Consejo de Gobierno.

En su virtud, de conformidad con el artículo 27.22 de la Ley 6/2006, de 24 de octubre, del Gobierno de la Comunidad Autónoma de Andalucía, a propuesta del Consejero de Salud y Familias, y previa deliberación, el Consejo de Gobierno en su reunión del día 18 de enero de 2022,

A C U E R D A

Tomar conocimiento del informe de la Consejería de Salud y Familias sobre la evolución de la pandemia del COVID-19 en la Comunidad Autónoma de Andalucía a fecha 18 de enero de 2022.

Sevilla, 18 de enero de 2022

JUAN MANUEL MORENO BONILLA
Presidente de la Junta de Andalucía

JESÚS RAMÓN AGUIRRE MUÑOZ
Consejero de Salud y Familias

00253969



CONSEJERÍA DE SALUD Y FAMILIAS

Dirección General de Salud Pública y Ordenación Farmacéutica

INFORME ALERTA COVID19 ANDALUCÍA



Servicio de Vigilancia y Salud Laboral.
18 enero 2022





Dirección General de Salud Pública y Ordenación Farmacéutica

Nota metodológica: La definición de caso confirmado ha sufrido cambios a lo largo del tiempo. Desde el 15 de marzo la definición de caso para la declaración epidemiológica incluye: casos hospitalizados y casos de cualquier gravedad no hospitalizados que pertenezcan a personal sanitario, sociosanitario así como otros servicios esenciales y grupos vulnerables. A partir del 12 de abril se incluyen en los datos de casos confirmados los casos confirmados por test rápidos. A partir del 25 de septiembre se incluyen también como caso confirmado con infección activa, los casos diagnosticados por test rápido de antígeno. Estos últimos casos se presentan en este informe junto a los casos confirmados por PCR como casos confirmados por pruebas diagnósticas de infección activa (PDIA).

Los datos presentados en este informe están en continua revisión y ciertas oscilaciones diarias pueden deberse a procesos de depuración y consolidación de datos.

RESUMEN

Se resumen las principales características de los casos de COVID19 a día 2022-01-18.

Provincia	Confirmados	Confirmado PDIA	Confirmado serología	Confirmados fallecidos	Confirmados recuperados
Almería	104847	104521	326	976	77163
Cádiz	159471	159080	391	1647	125844
Córdoba	116890	116368	522	1153	85881
Granada	148834	147996	838	1925	117145
Huelva	66326	66105	221	431	51894
Jaén	93100	92537	563	1124	70756
Málaga	222763	220851	1912	2105	178328
Sevilla	244021	243163	858	2425	198282
Total	1156252	1150621	5631	11786	905293

- La incidencia acumulada para la Comunidad Autónoma de Andalucía es de: 1.366⁴ casos por 100.000 habitantes.
- La incidencia acumulada de casos confirmados PDIA en Andalucía es de: 1.3594⁴ casos por 100.000 habitantes.
- La incidencia acumulada en los últimos 14 días por fecha de diagnóstico para la Comunidad Autónoma de Andalucía es de: 1452.43 casos por 100.000 habitantes.
- La incidencia acumulada en los últimos 14 días por fecha de diagnóstico de casos confirmados por PDIA en Andalucía es de: 1451.9 casos por 100.000 habitantes.
- Se han notificado 11786 fallecimientos, siendo la letalidad del 1.02%.





Dirección General de Salud Pública y Ordenación Farmacéutica

Incidencia acumulada en los últimos 14 días por fecha de diagnóstico. Casos confirmados totales y confirmados PDIA:

Provincia	Incidencia acumulada <14 días	Incidencia acumulada PDIA <14 días
Almería	2358.01	2356.50
Cádiz	1353.89	1353.89
Córdoba	1903.73	1902.46
Granada	1591.77	1591.66
Huelva	1588.36	1586.22
Jaén	1630.71	1630.71
Málaga	1256.41	1256.11
Sevilla	1007.62	1007.26
Andalucía	1452.43	1451.90

Tabla resumen de casos confirmados hospitalizados:

Provincia	Hospitalizados	UCI	Altas hospitalarias	Altas hospitalarias sin fallecimientos
Almería	4925	839	4357	3756
Cádiz	6863	696	5772	4547
Córdoba	6004	729	5671	4674
Granada	9956	1208	9103	7445
Huelva	3175	236	2685	2329
Jaén	5678	515	5454	4468
Málaga	11842	1085	10585	8765
Sevilla	14120	1342	12453	10369
Total	62563	6650	56080	46353

Tabla de casos confirmados fallecidos por grupo de edad y sexo:

Grupo de edad	Hombre	Mujer	Total	Porcentaje
[0,5)	1	1	2	0.0
[5,15)	1	0	1	0.0
[15,25)	18	13	31	0.3
[25,35)	31	25	56	0.5
[35,45)	81	44	125	1.1
[45,55)	290	119	409	3.5
[55,65)	810	341	1151	9.8
[65,75)	1479	649	2128	18.1
[75,120)	3929	3951	7880	66.9
Total	6640	5143	11783	100.2



Tabla de casos confirmados en profesionales sanitarios o socio-sanitarios por provincia:

Provincia	No sanitario en centro sanitario	No sanitario en centro sociosanitario	Sanitario en centro sanitario	Sanitario en centro sociosanitario	Sanitario en otro centro	Total	Fallecidos	Cuadros
Almería	77	159	924	206	136	1502	1	1469
Cádiz	194	250	1605	351	163	2563	6	2477
Córdoba	142	259	1325	412	54	2192	3	1943
Granada	427	643	2729	696	180	4675	7	4382
Huelva	130	120	839	122	47	1258	0	1001
Jaén	159	311	1206	499	46	2221	5	1874
Málaga	448	508	3660	900	204	5572	2	5074
Sevilla	386	531	2722	725	189	4553	7	4264
Total	1963	2781	15010	3911	1019	32448	31	22484

Tabla de casos confirmados por tipo de profesional sanitario o socio-sanitario:

Tipo de profesional	n	Porcentaje
NA	8740	35.4



Junta de Andalucía
Consejería de Salud y Familias

Dirección General de Salud Pública y Ordenación Farmacéutica

Tipo de profesional	n	Porcentaje
Auxiliar de enfermería	4381	17.7
Enfermería	4197	17.0
Otros	3651	14.8
Medicina	2983	12.1
Celador/a	732	3.0
Total	24684	100.0

Tabla de casos confirmados institucionalizados y fallecidos institucionalizados:

Provincia	Residencias de mayores	Otro tipo de institución	Fallecidos	Residencias de mayores	Fallecidos	Otro tipo de institución
Almería	539	72		112		8
Cádiz	1300	99		321		5
Córdoba	1922	267		344		8
Granada	2252	481		403		30
Huelva	295	73		68		6
Jaén	1472	279		235		9
Málaga	2119	552		362		28
Sevilla	2565	395		449		26
Total	12464	2218		2294		120



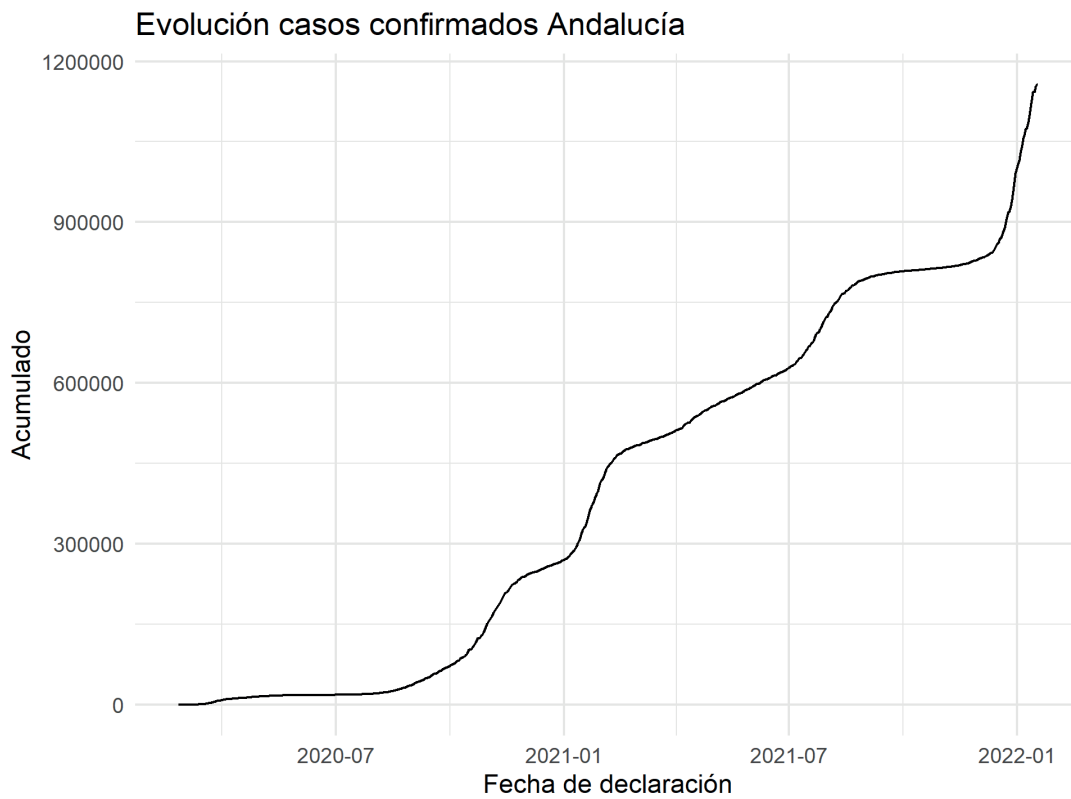


Dirección General de Salud Pública y Ordenación Farmacéutica

INFORME EPIDEMIOLÓGICO DE CASOS CONFIRMADOS

Tablas y gráficos de casos confirmados de coronavirus COVID-19 a fecha:

2022-01-18 : 1156252



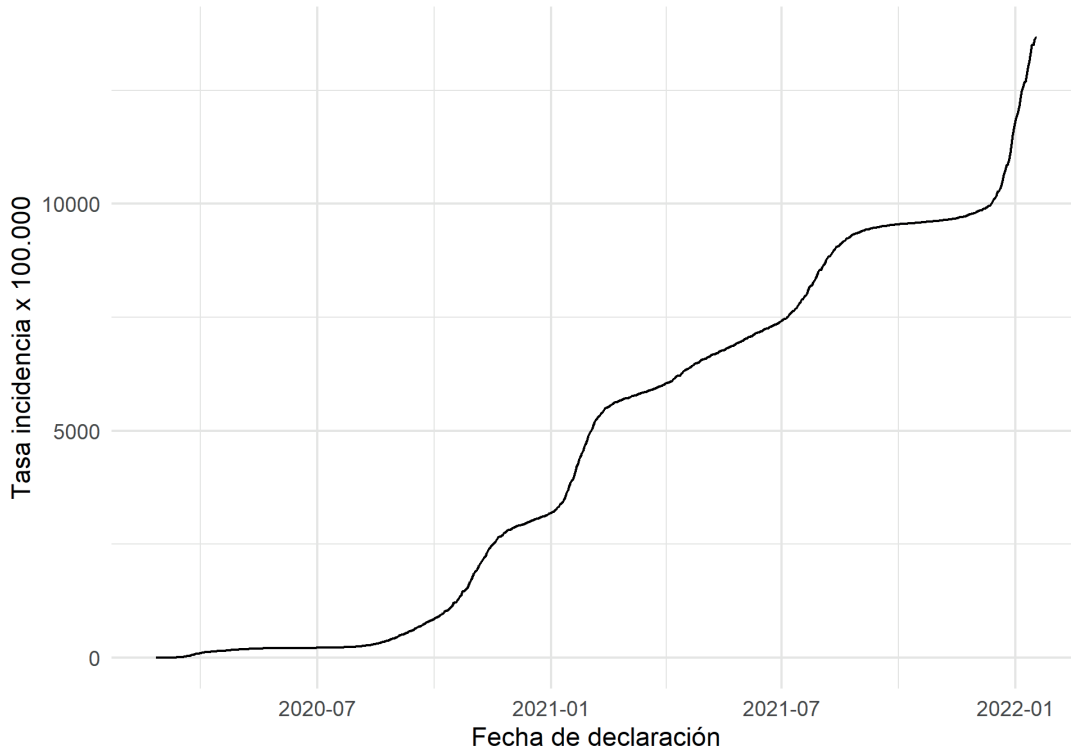
Fuente: Sistema de Vigilancia Epidemiológica de Andalucía (SVEA)





Dirección General de Salud Pública y Ordenación Farmacéutica

Evolución incidencia acumulada Andalucía



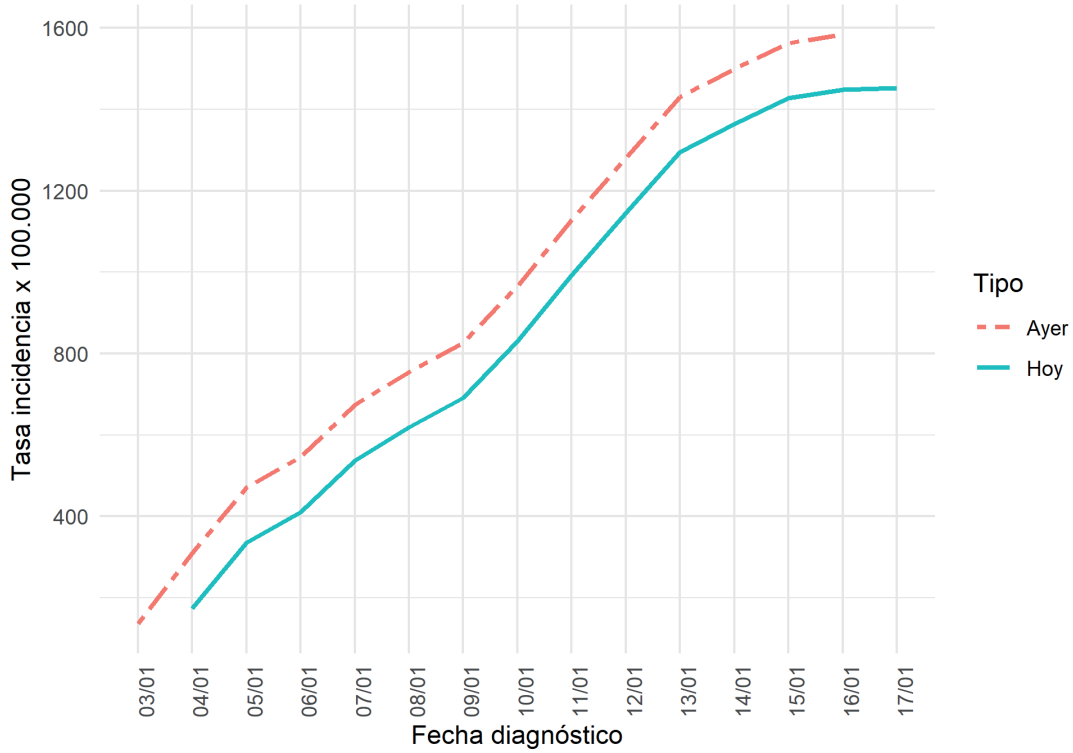
Fuente: Sistema de Vigilancia Epidemiológica de Andalucía (SVEA)





Dirección General de Salud Pública y Ordenación Farmacéutica

Evolución incidencia acumulada <14 días Andalucía



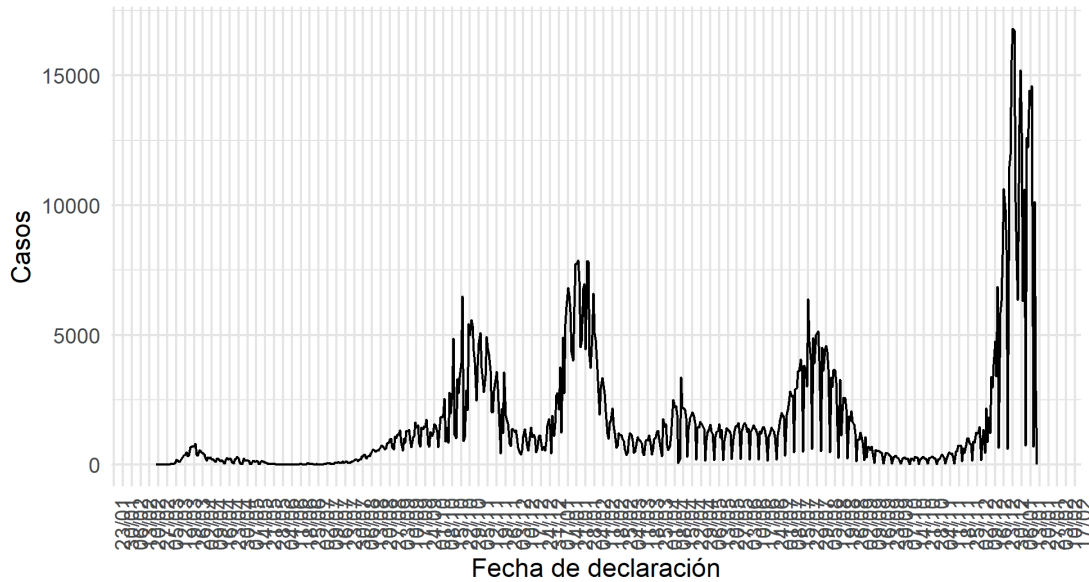
Fuente: Sistema de Vigilancia Epidemiológica de Andalucía (SVEA)





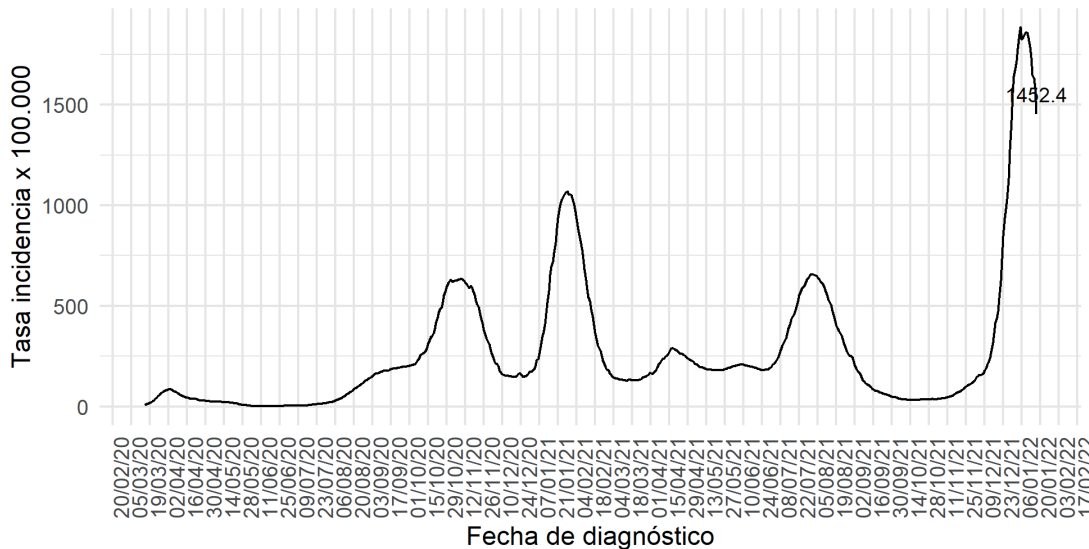
Dirección General de Salud Pública y Ordenación Farmacéutica

Evolución casos confirmados Andalucía



Fuente: Sistema de Vigilancia Epidemiológica de Andalucía (SVEA)

Evolución incidencia acumulada últimos 14 días de fecha diagnóstico Andalucía



Fuente: Sistema de Vigilancia Epidemiológica de Andalucía (SVEA)

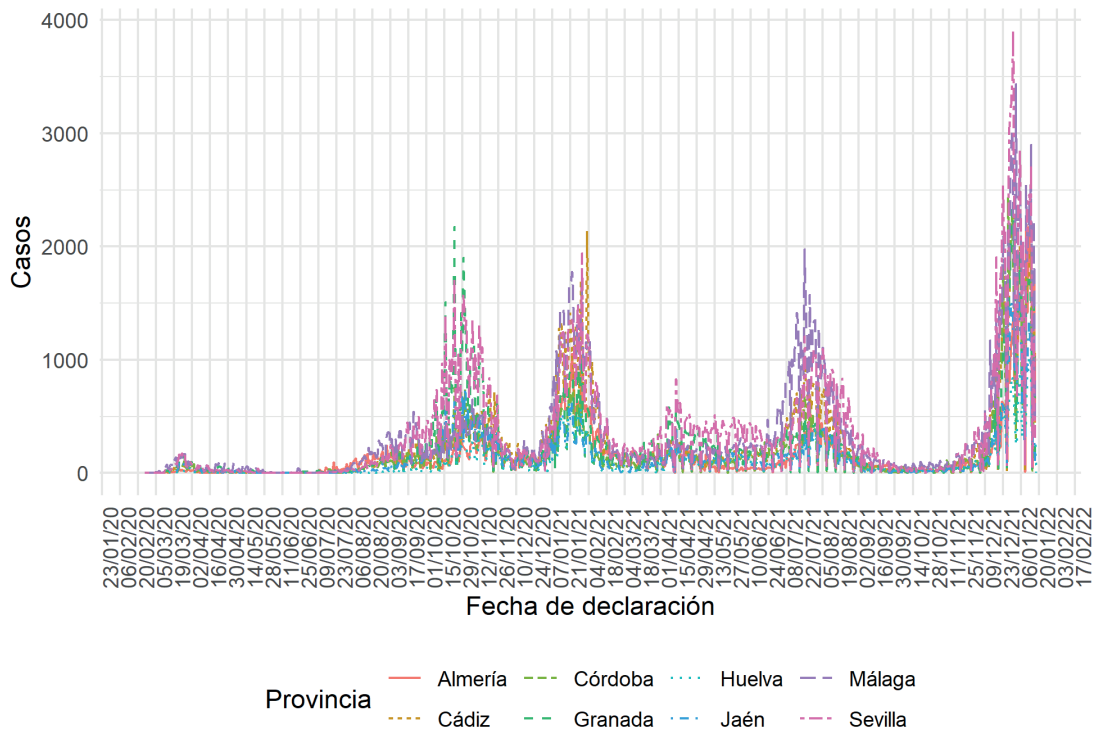




Dirección General de Salud Pública y Ordenación Farmacéutica

En las curvas epidemiológicas basadas en la fecha de declaración deben tomarse como provisionales al menos los 3 últimos días por la posibilidad de aparición de nuevos casos con retraso de notificación desde el resultado microbiológico positivo.

Evolución casos confirmados por provincia



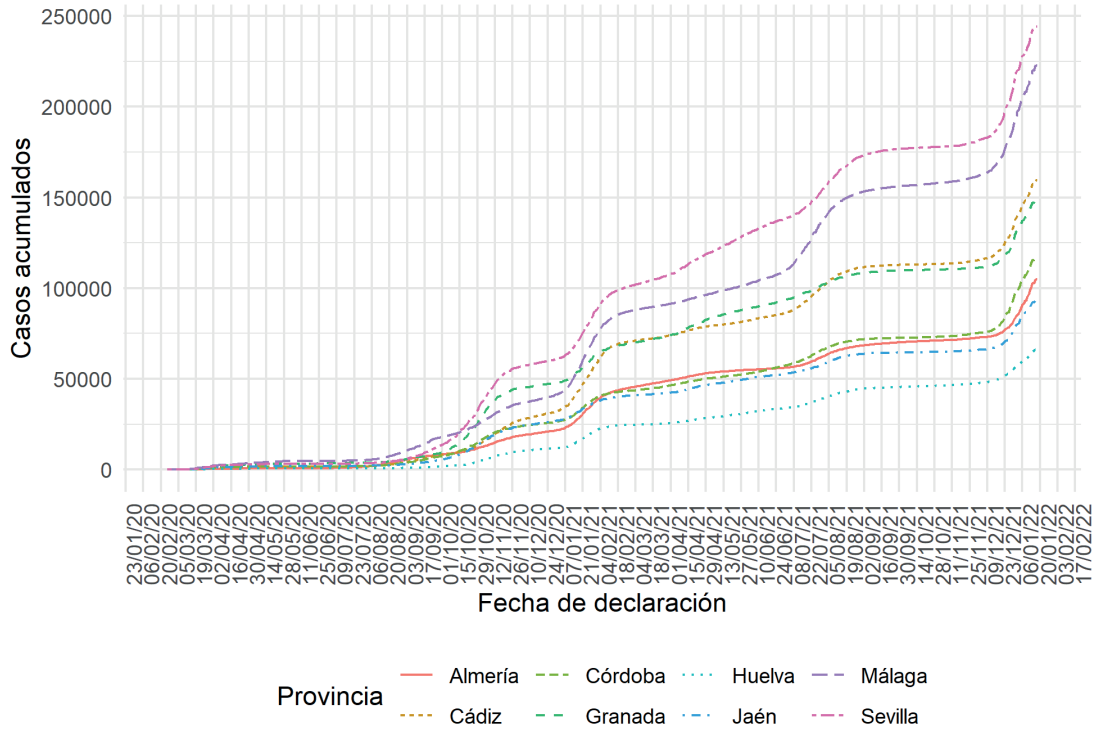
Fuente: Sistema de Vigilancia Epidemiológica de Andalucía (SVEA)





Dirección General de Salud Pública y Ordenación Farmacéutica

Evolución casos acumulados confirmados por provincia



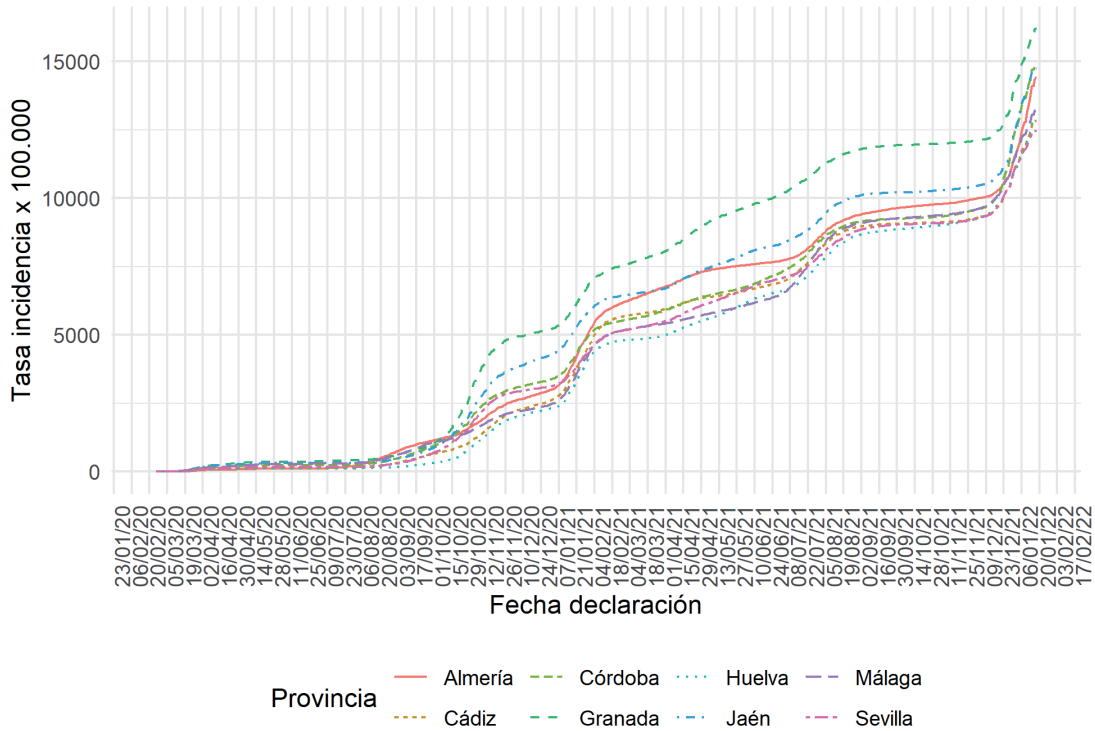
Fuente: Sistema de Vigilancia Epidemiológica de Andalucía (SVEA)





Dirección General de Salud Pública y Ordenación Farmacéutica

Evolución incidencia acumulada confirmados Andalucía por provincia



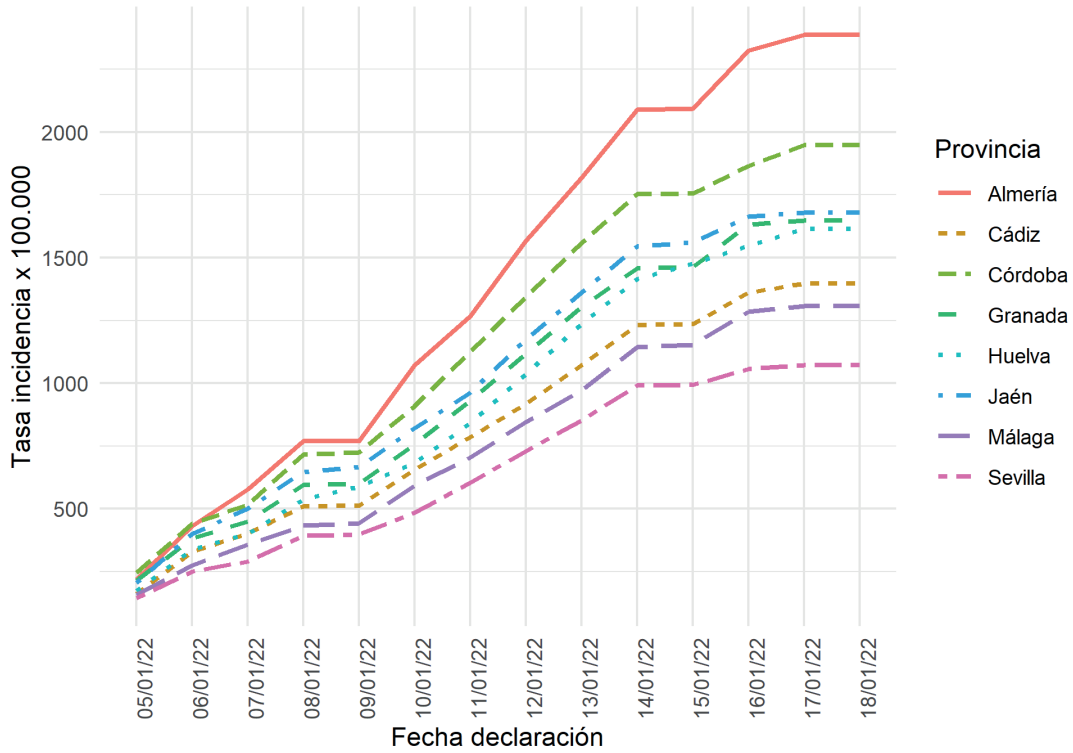
Fuente: Sistema de Vigilancia Epidemiológica de Andalucía (SVEA)





Dirección General de Salud Pública y Ordenación Farmacéutica

Evolución incidencia acumulada <14 días Andalucía por provincia



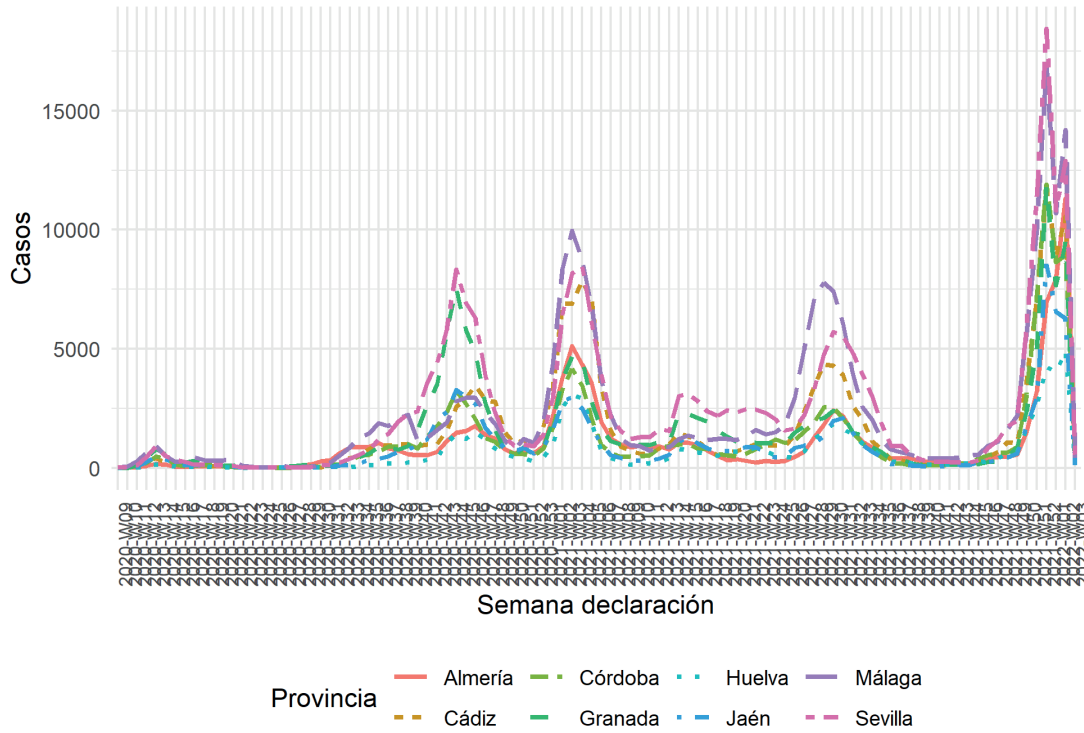
Fuente: Sistema de Vigilancia Epidemiológica de Andalucía (SVEA)





Dirección General de Salud Pública y Ordenación Farmacéutica

Evolución casos confirmados Andalucía por provincia



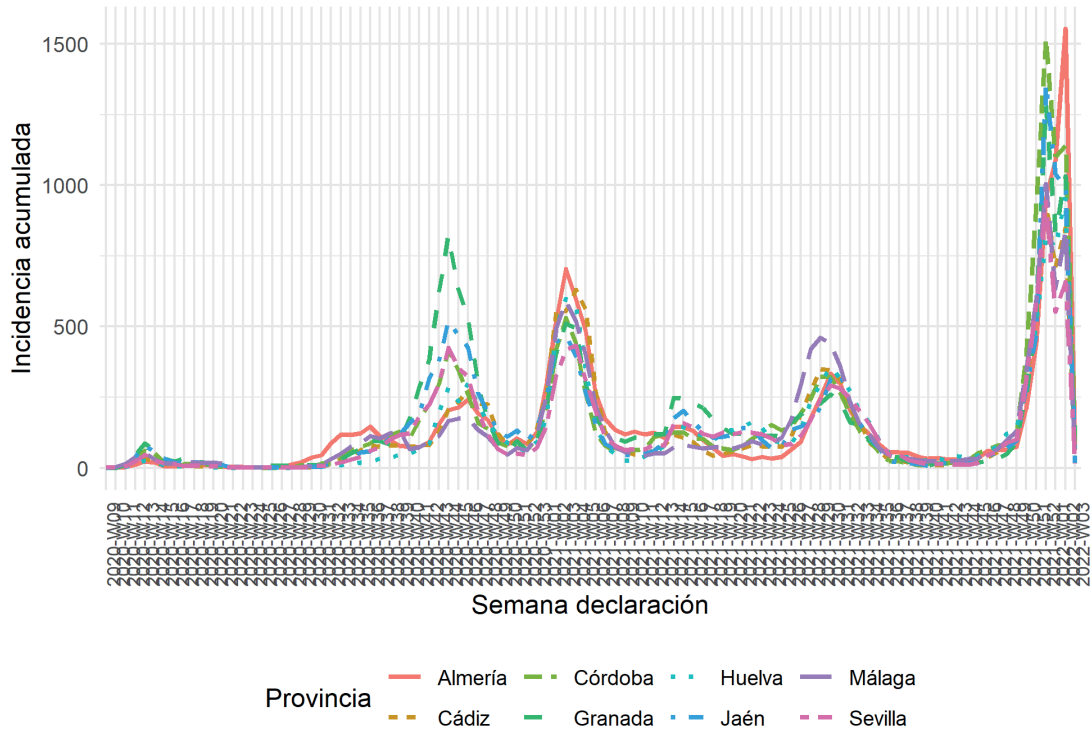
Fuente: Sistema de Vigilancia Epidemiológica de Andalucía (SVEA)





Dirección General de Salud Pública y Ordenación Farmacéutica

Evolución casos confirmados Andalucía por provincia



Fuente: Sistema de Vigilancia Epidemiológica de Andalucía (SVEA)



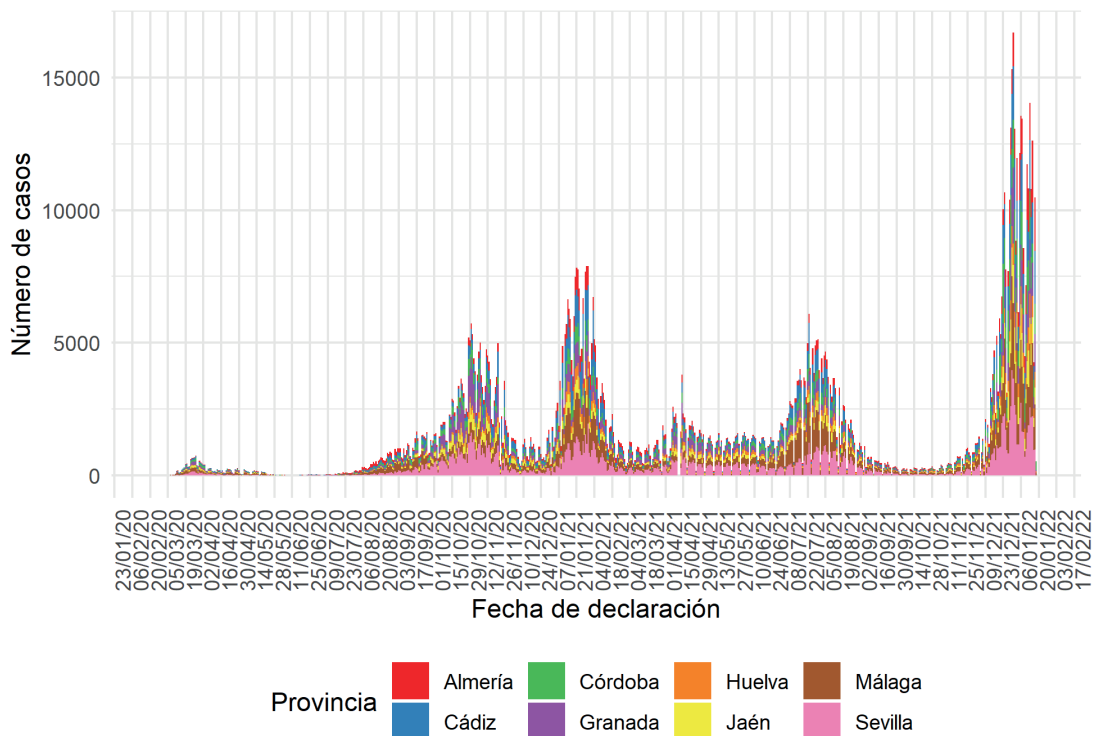


Dirección General de Salud Pública y Ordenación Farmacéutica

TABLAS Y GRÁFICOS DE CASOS CONFIRMADOS

Curvas epidemiológicas de casos confirmados:

Curva epidemiológica de casos confirmados



Fuente: Sistema de Vigilancia Epidemiológica de Andalucía (SVEA)

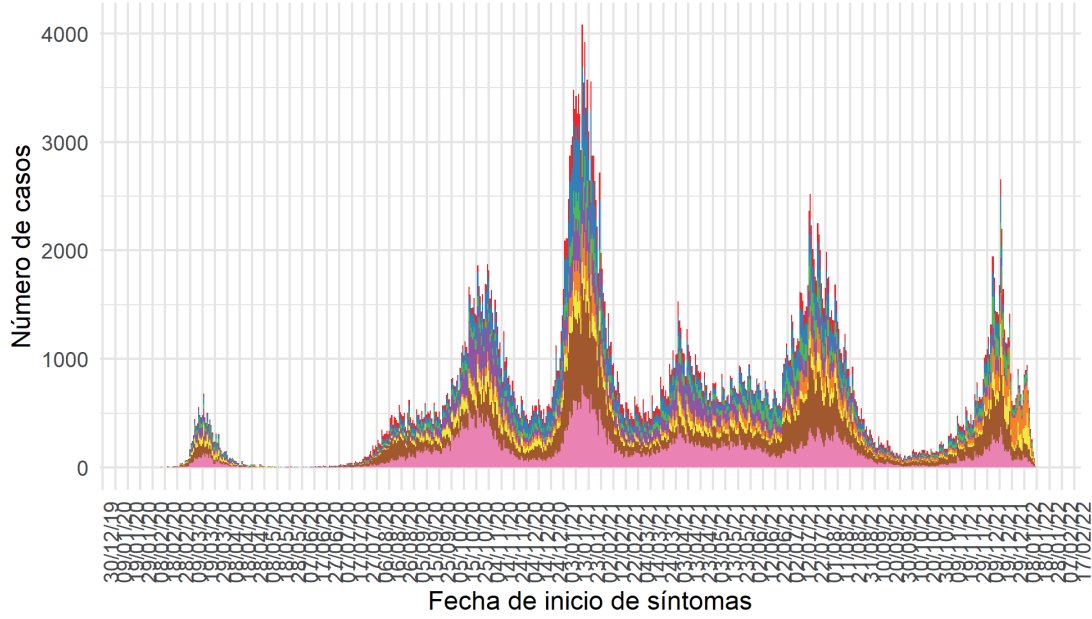
En las curvas epidemiológicas basadas en la fecha de declaración deben tomarse como provisionales al menos los 3 últimos días por la posibilidad de aparición de nuevos casos con retraso de notificación desde el resultado microbiológico positivo.





Dirección General de Salud Pública y Ordenación Farmacéutica

Curva epidemiológica de casos confirmados



- Provincia
- | | | | |
|--|---|--|---|
| ■ Almería | ■ Córdoba | ■ Huelva | ■ Málaga |
| ■ Cádiz | ■ Granada | ■ Jaén | ■ Sevilla |

Fuente: Sistema de Vigilancia Epidemiológica de Andalucía (SVEA)

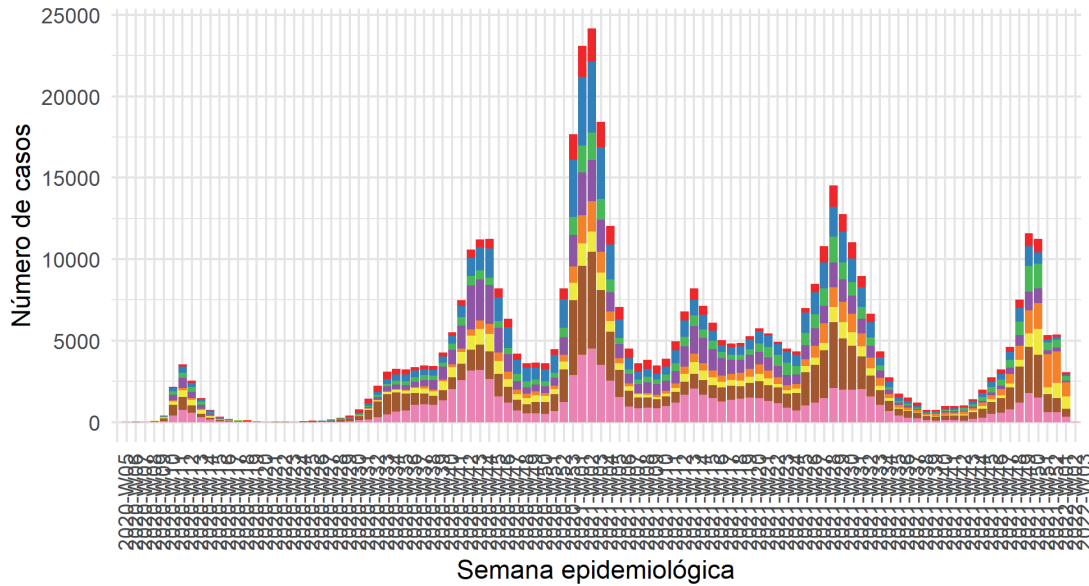




Dirección General de Salud Pública y Ordenación Farmacéutica

Curva epidemiológica de casos confirmados

Fecha de inicio de síntomas



Fuente: Sistema de Vigilancia Epidemiológica de Andalucía (SVEA)

En las curvas epidemiológicas basadas en la fecha de inicio de síntomas deben tomarse como provisionales al menos los 7 últimos días por la posibilidad de aparición de nuevos casos con retraso diagnóstico desde el inicio de síntomas.

Tabla de casos confirmados por provincia:

Provincia	n	Porcentaje
Almería	104847	9.1
Cádiz	159471	13.8
Córdoba	116890	10.1
Granada	148834	12.9
Huelva	66326	5.7
Jaén	93100	8.1
Málaga	222763	19.3
Sevilla	244021	21.1
Total	1156252	100.1

Tabla de casos confirmados por distrito:

Distrito	n	Porcentaje
Málaga	89415	7.7





Dirección General de Salud Pública y Ordenación Farmacéutica

Distrito	n	Porcentaje
Sevilla	87541	7.6
Metropolitano de Granada	73371	6.4
Costa del Sol	71810	6.2
Bahía de Cádiz-La Janda	59596	5.2
Córdoba	53161	4.6
Sevilla Sur	51872	4.5
Almería	49275	4.3
Granada	45901	4.0
Aljarafe	45248	3.9
Jerez-Costa Noroeste	43611	3.8
Huelva-Costa	39073	3.4
Sevilla Norte	37594	3.3
Córdoba Sur	36925	3.2
Poniente de Almería	33597	2.9
Jaén	31893	2.8
Jaén Norte	25162	2.2
Jaen Nordeste	23957	2.1
Campo de Gibraltar Oeste	22648	2.0
Levante-Alto Almanzora	21941	1.9
Sevilla Este	21683	1.9
Valle del Guadalhorce	20191	1.7
Axarquía	19748	1.7
Condado-Campiña	19447	1.7
Campo de Gibraltar Este	16836	1.5
Sierra de Cádiz	16260	1.4
Guadalquivir	15977	1.4
Granada Sur	15549	1.3
Granada Nordeste	13794	1.2
La Vega	12852	1.1
Jaén Sur	12033	1.0
Córdoba Norte	10642	0.9
Serranía	8524	0.7
Sierra de Huelva-Andévalo Central	7627	0.7
Instituciones Penitenciarias	2	0.0
Total	1154756	100.2



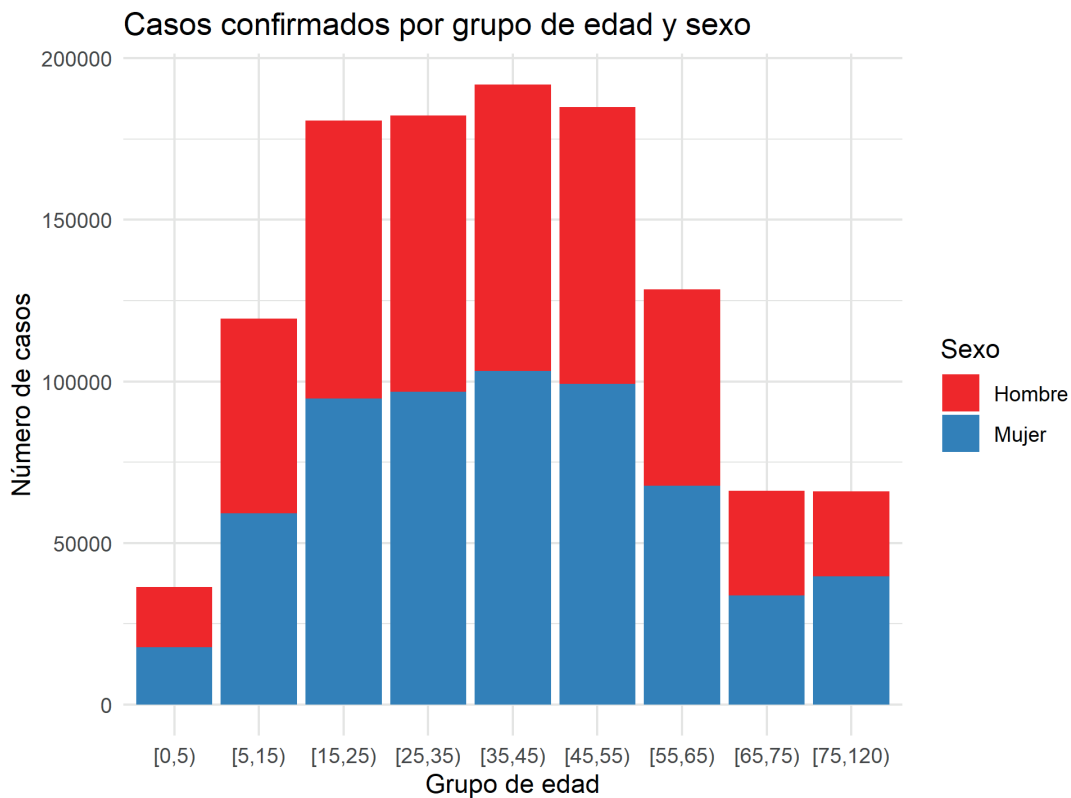


Dirección General de Salud Pública y Ordenación Farmacéutica

Tabla de casos confirmados por sexo:

Sexo	n	Porcentaje
Desconocido	2	0.0
Hombre	544079	47.1
Indeterminado	20	0.0
Mujer	612147	52.9
NA	4	0.0
Total	1156252	100.0

Gráficos de casos confirmados por grupo de edad y sexo:



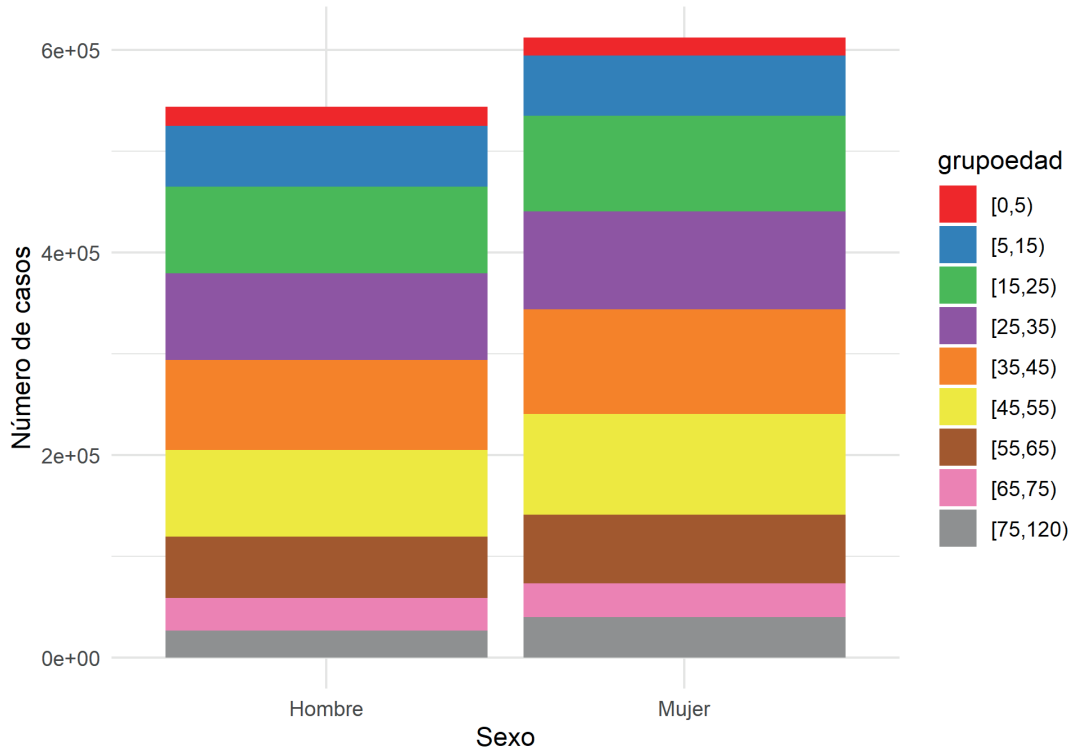
Fuente: Sistema de Vigilancia Epidemiológica de Andalucía (SVEA)





Dirección General de Salud Pública y Ordenación Farmacéutica

Casos confirmados por sexo y grupo de edad



Fuente: Sistema de Vigilancia Epidemiológica de Andalucía (SVEA)

Tabla de casos confirmados por grupo de edad y sexo:

Grupo de edad	Hombre	Mujer	Total
[0,5)	18737	17689	36426
[5,15)	60177	59233	119410
[15,25)	85897	94768	180665
[25,35)	85504	96712	182216
[35,45)	88509	103313	191822
[45,55)	85792	99174	184966
[55,65)	60750	67682	128432
[65,75)	32232	33825	66057
[75,120)	26320	39636	65956
Total	543918	612032	1155950

Porcentaje de confirmados por grupo de edad y sexo:

Grupo de edad	Hombre	Mujer
[0,5)	3.4	2.9
[5,15)	11.1	9.7
[15,25)	15.8	15.5
[25,35)	15.7	15.8





Junta de Andalucía
Consejería de Salud y Familias

Dirección General de Salud Pública y Ordenación Farmacéutica

Grupo de edad	Hombre	Mujer
[35,45)	16.3	16.9
[45,55)	15.8	16.2
[55,65)	11.2	11.1
[65,75)	5.9	5.5
[75,120)	4.8	6.5
Total	100.0	100.1

Tasas de incidencia x 100.000 habitantes por grupo de edad y sexo

Grupo de edad	Hombre	Mujer
[0,5)	9737.10	9742.57
[5,15)	12540.06	13060.15
[15,25)	18461.67	21672.06
[25,35)	16743.03	19525.67
[35,45)	13291.24	15758.90
[45,55)	12791.76	14730.07
[55,65)	11168.39	11910.96
[65,75)	8842.36	8291.74
[75,120)	9492.35	9412.87

Tabla de casos confirmados y edad media por sexo:

Sexo	n	Edad_media
Hombre	544079	37.97
Mujer	612147	39.24



Tabla de casos confirmados por caso importado:

Caso importado	n	Porcentaje
No	1149311	99.4
Si	4519	0.4
No procede	2031	0.2
-	391	0.0
Total	1156252	100.0

Tabla de casos importados por país del caso:

País del caso	n
* España	1427
No especificado	451
Marruecos	320
Reino Unido	274
Portugal	271
Francia	208
Gibraltar	150
Rumania	119
Argelia	108
Italia	108
Alemania	85
México	66
Irlanda	49
Países Bajos	46
Africa	41
Polonia	40
Egipto	38
Turquía	38
Bélgica	36
Estados Unidos de América	34
Suiza	33
Malta	32
República Dominicana	29
Dinamarca	26
Ucrania	24
Bulgaria	22
Rusia	22
Senegal	22
República Checa	20
Brasil	16
Emiratos Arabes Unidos	16
Bolivia	14
Colombia	14
India	14
Francia Metropolitana	13
Suecia	13
Vietnam	13
Argentina	11
Cuba	11
Filipinas	10
Hungría	10



Dirección General de Salud Pública y Ordenación Farmacéutica

País del caso	n
Ecuador	9
Africa Norte	8
Africa Oeste	8
Bosnia-Herzegovina	8
Finlandia	8
Grecia	8
Perú	8
Paraguay	7
Armenia	6
Croacia	6
Honduras	6
Malí	6
Mauritania	6
Canadá	5
Lituania	5
Nigeria	5
Panamá	5
Venezuela	5
Chile	4
China	4
Costa Rica	4
Georgia	4
Namibia	4
Noruega	4
Pakistán	4
Yugoslavia	4
Andorra	3
Antillas Neerlandesas	3
Austria	3
Eslovaquia	3
Guinea	3
Jordania	3
Luxemburgo	3
Serbia	3
Tanzania	3
Africa Sur	2
Ghana	2
Guinea Ecuatorial	2
Irak	2
Kenia	2
Líbano	2
Siria	2
Sudafrica	2
Uganda	2
Albania	1
América Latina y Caribe	1
Angola	1
Bangladesh	1
Bielorrusia	1
Burkina Faso	1
Congo	1
Costa de Marfil	1





Dirección General de Salud Pública y Ordenación Farmacéutica

País del caso	n
El Salvador	1
Eslovenia	1
Estonia	1
Europa	1
Gambia	1
Guinea-Bissau	1
Islandia	1
Israel	1
Japón	1
Mauricio	1
Mozambique	1
Nepal	1
Nicaragua	1
Níger	1
Polinesia Francesa	1
Seychelles	1
Sri Lanka	1
Tailandia	1
Túnez	1
Uzbekistán	1
Total	4519

Tabla de casos confirmados por país de origen:

País de origen	n	Porcentaje
España	866389	74.93
-No Especificado-	200533	17.34
Marruecos	16536	1.43
Colombia	6544	0.57
Rumania	5438	0.47
Argentina	5060	0.44
Ecuador	4986	0.43
Venezuela	3937	0.34
NA	3655	0.32
Bolivia	3068	0.27
Reino Unido	2830	0.24
Paraguay	2333	0.20
Perú	2202	0.19
Italia	1966	0.17
Francia	1837	0.16
Ucrania	1833	0.16
Nicaragua	1693	0.15
Macedonia	1553	0.13
Brasil	1553	0.13
Alemania	1466	0.13
Rusia	1367	0.12
Honduras	1331	0.12
Senegal	1191	0.10
Cuba	1145	0.10
República Dominicana	1090	0.09
China	722	0.06
Argelia	638	0.06
Bulgaria	608	0.05





Dirección General de Salud Pública y Ordenación Farmacéutica

País de origen	n	Porcentaje
Bélgica	551	0.05
Malí	547	0.05
Uruguay	530	0.05
Países Bajos	506	0.04
Portugal	502	0.04
Chile	500	0.04
México	485	0.04
Polonia	441	0.04
El Salvador	434	0.04
Estados Unidos de América	432	0.04
Suiza	416	0.04
Pakistán	388	0.03
Nigeria	378	0.03
Filipinas	369	0.03
Suecia	313	0.03
Lituania	284	0.02
Finlandia	254	0.02
Irlanda	232	0.02
India	220	0.02
Guinea	214	0.02
Siria	206	0.02
Guatemala	198	0.02
Dinamarca	197	0.02
Ghana	197	0.02
Georgia	195	0.02
Guinea-Bissau	191	0.02
Gambia	152	0.01
Armenia	140	0.01
Noruega	136	0.01
Sahara Occidental	132	0.01
Costa de Marfil	130	0.01
Hungría	118	0.01
Moldavia	114	0.01
Eslovenia	113	0.01
Guinea Ecuatorial	105	0.01
Mauritania	100	0.01
Camerún	83	0.01
Irán	79	0.01
Bangladesh	77	0.01
Canadá	74	0.01
Bielorrusia	72	0.01
Panamá	68	0.01
República Checa	67	0.01
Eslovaquia	65	0.01
Costa Rica	64	0.01
Turquía	56	0.00
Estonia	51	0.00
Líbano	51	0.00
Andorra	50	0.00
Grecia	50	0.00
Albania	49	0.00
Etiopía	49	0.00
Austria	48	0.00





Junta de Andalucía
Consejería de Salud y Familias

Dirección General de Salud Pública y Ordenación Farmacéutica

País de origen	n	Porcentaje
Túnez	48	0.00
Australia	46	0.00
Egipto	45	0.00
Letonia	45	0.00
Africa del Sur	43	0.00
Afganistán	38	0.00
Israel	37	0.00
Kazajstán	37	0.00
Jordania	36	0.00
Nepal	36	0.00
Gibraltar	33	0.00
Kenia	33	0.00
Croacia	32	0.00
Japón	31	0.00
Irak	30	0.00
Burkina Faso	26	0.00
Serbia	26	0.00
Vietnam	26	0.00
Palestina	25	0.00
Angola	24	0.00
Bosnia-Herzegovina	20	0.00
Congo	20	0.00
Dominica	18	0.00
Sierra Leona	17	0.00
Yugoslavia	17	0.00
Chipre	16	0.00
Puerto Rico	16	0.00
Sri Lanka	16	0.00
Luxemburgo	15	0.00
Yemen	15	0.00
Arabia Saudita	14	0.00
Pitcairn	14	0.00
Tailandia	14	0.00
Azerbaiyán	13	0.00
Cabo Verde	13	0.00
Haití	13	0.00
Indonesia	12	0.00
Rúanda	12	0.00
Uzbekistán	11	0.00
Apátrida	10	0.00
Emiratos Arabes Unidos	10	0.00
Nueva Zelanda	10	0.00
República de Corea	10	0.00
Benin	9	0.00
Libéria	9	0.00
Martinica	9	0.00
Sudán	9	0.00
Francia Metropolitana	8	0.00
Granada	8	0.00
Libia	8	0.00
Bahamas	7	0.00
Mauricio	7	0.00
República Centroafricana	7	0.00





Dirección General de Salud Pública y Ordenación Farmacéutica

País de origen	n	Porcentaje
Zimbabwe	7	0.00
Islandia	6	0.00
Kirghizistan	6	0.00
Kuwait	6	0.00
Níger	6	0.00
Qatar	6	0.00
Togo	6	0.00
Eritrea	5	0.00
Hong-Kong	5	0.00
Macao	5	0.00
Malta	5	0.00
Mozambique	5	0.00
Omán	5	0.00
Tanzania	5	0.00
Uganda	5	0.00
Belice	4	0.00
Chad	4	0.00
Madagascar	4	0.00
Singapur	4	0.00
Aruba	3	0.00
Fidji	3	0.00
Nueva Caledonia	3	0.00
Papua Nueva Guinea	3	0.00
Vanuatu	3	0.00
Zambia	3	0.00
Anguila	2	0.00
Bhután	2	0.00
Brunei Darussalam	2	0.00
Comoras	2	0.00
Gabón	2	0.00
Guadalupe	2	0.00
Islas Vírgenes Británicas	2	0.00
Jamaica	2	0.00
Malasia	2	0.00
Mayotte	2	0.00
Mónaco	2	0.00
Montenegro	2	0.00
Palau	2	0.00
Somalia	2	0.00
Taiwán	2	0.00
Trinidad y Tobago	2	0.00
Vaticano, Santa Sede	2	0.00
Antártida	1	0.00
Antigua y Barbuda	1	0.00
Antillas Neerlandesas	1	0.00
Bahrein	1	0.00
Bermudas	1	0.00
Botsuana	1	0.00
Georgia Sur y las I. Sandwisch	1	0.00
Groenlandia	1	0.00
Guayana Francesa	1	0.00
Isla Bouvert	1	0.00
Laos	1	0.00





Junta de Andalucía
Consejería de Salud y Familias

Dirección General de Salud Pública y Ordenación Farmacéutica

País de origen	n	Porcentaje
Micronesia	1	0.00
Namibia	1	0.00
Naurú	1	0.00
Polinesia Francesa	1	0.00
República Pop. Democ. de Corea	1	0.00
Reunión	1	0.00
San Marino	1	0.00
Seychelles	1	0.00
Suriname	1	0.00

CARACTERÍSTICAS CLÍNICAS DE LOS CASOS CONFIRMADOS

HOSPITALIZACIÓN:

- Se han notificado 62563 casos confirmados hospitalizados, lo que supone un 5.41% del total de casos confirmados.

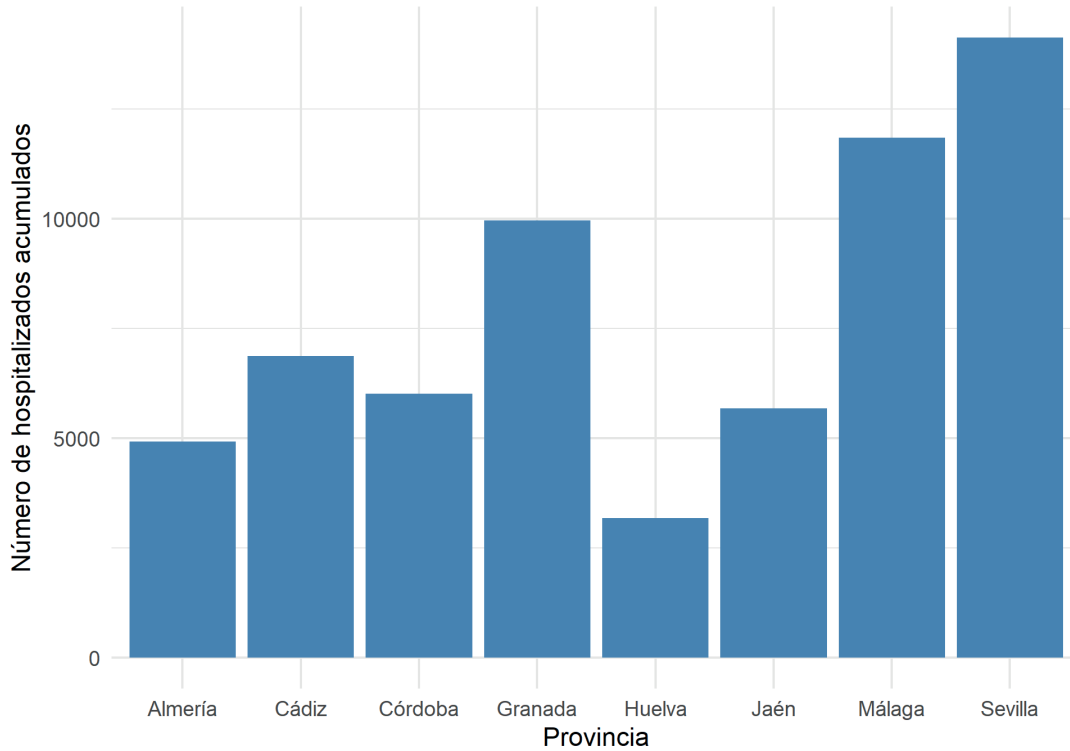
Casos confirmados con hospitalización	n	Porcentaje
No	1093689	94.6
Sí	62563	5.4
Total	1156252	100.0





Dirección General de Salud Pública y Ordenación Farmacéutica

Casos confirmados hospitalizados acumulados por provincia



Fuente: Sistema de Vigilancia Epidemiológica de Andalucía (SVEA)

Tablas de casos hospitalizados acumulados por provincia:

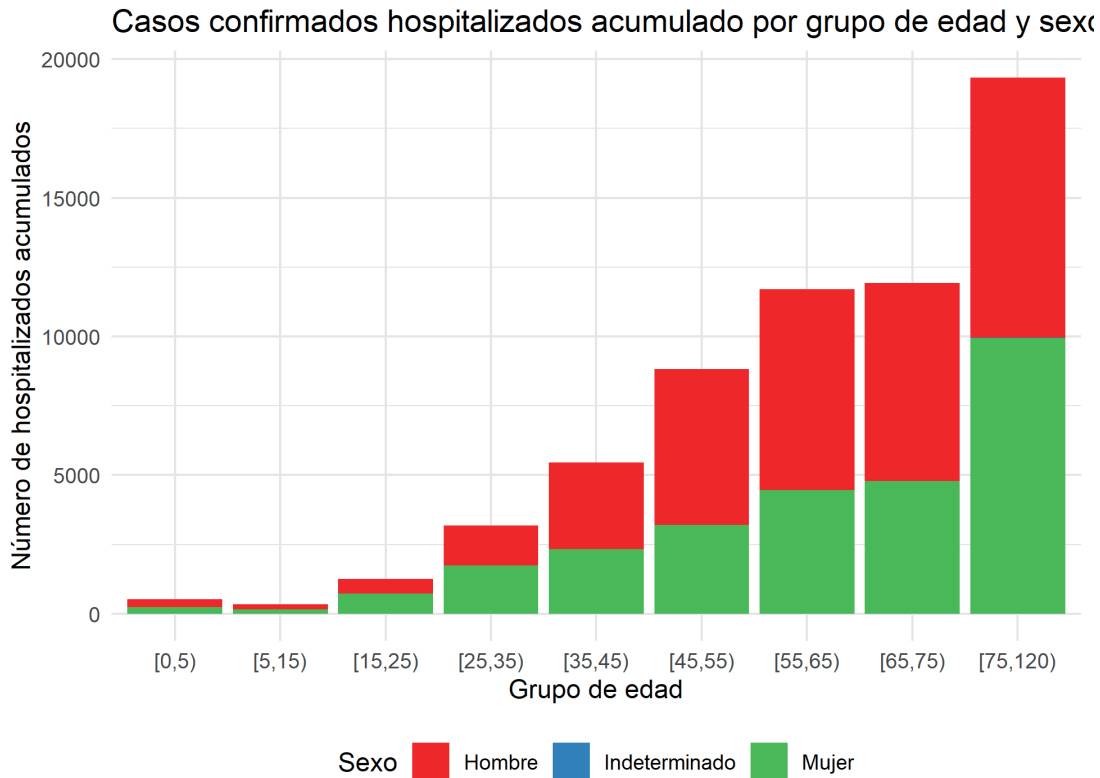
Provincia	n	Porcentaje
Almería	4925	7.9
Cádiz	6863	11.0
Córdoba	6004	9.6
Granada	9956	15.9
Huelva	3175	5.1
Jaén	5678	9.1
Málaga	11842	18.9
Sevilla	14120	22.6
Total	62563	100.1





Dirección General de Salud Pública y Ordenación Farmacéutica

Gráfico de casos confirmados hospitalizados acumulados por grupo de edad y sexo:



Fuente: Sistema de Vigilancia Epidemiológica de Andalucía (SVEA)

Tabla de casos acumulados hospitalizados por grupo de edad y sexo:

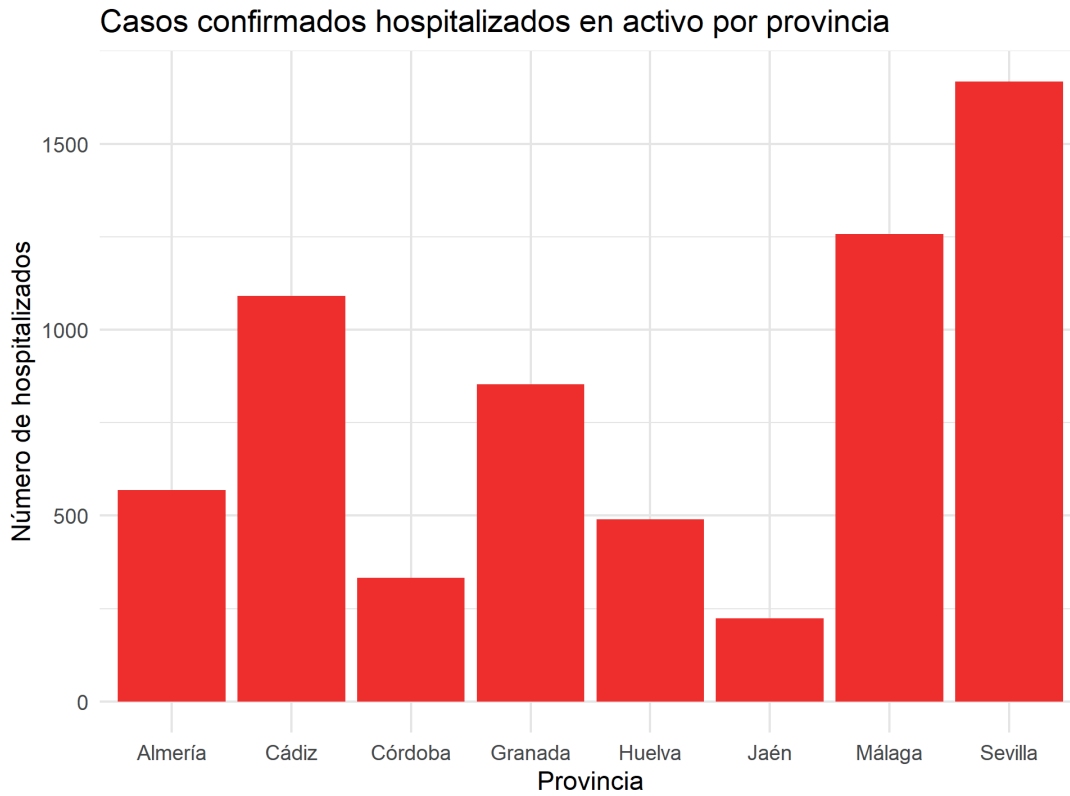
Grupo de edad	Hombre	Indeterminado	Mujer	Total
[0,5)	288	0	234	522
[5,15)	180	0	156	336
[15,25)	533	0	731	1264
[25,35)	1438	0	1745	3183
[35,45)	3139	0	2324	5463
[45,55)	5603	0	3213	8816
[55,65)	7251	0	4456	11707
[65,75)	7144	0	4784	11928
[75,120)	9387	1	9950	19338
Total	34963	1	27593	62557





Dirección General de Salud Pública y Ordenación Farmacéutica

Gráfico de casos confirmados hospitalizados en activo por provincia:



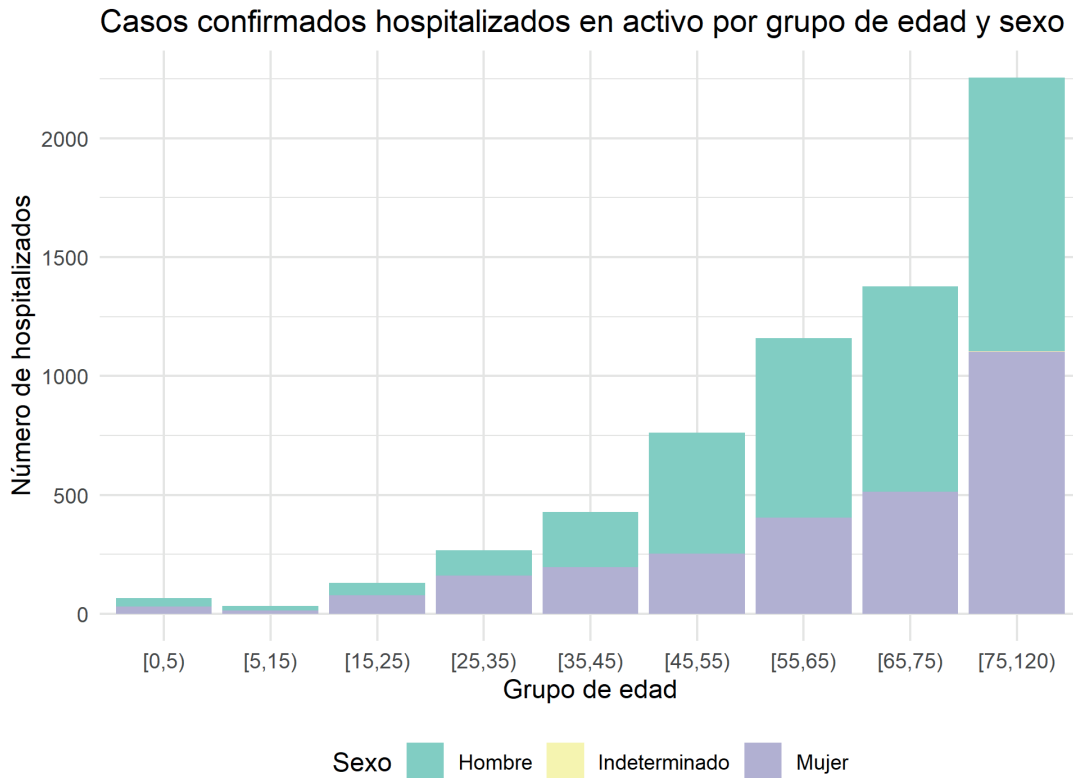
Fuente: Sistema de Vigilancia Epidemiológica de Andalucía (SVEA)

Tabla de casos confirmados hospitalizados en activo por provincia:

Provincia	n	Porcentaje
Almería	568	8.8
Cádiz	1091	16.8
Córdoba	333	5.1
Granada	853	13.2
Huelva	490	7.6
Jaén	224	3.5
Málaga	1257	19.4
Sevilla	1667	25.7
Total	6483	100.1



Gráfico de casos confirmados hospitalizados en activo por grupo de edad y sexo:



Fuente: Sistema de Vigilancia Epidemiológica de Andalucía (SVEA)

Tabla de casos confirmados hospitalizados activos por grupo de edad y sexo:

Grupo de edad	Hombre	Indeterminado	Mujer	Total
[0,5)	37	0	30	67
[5,15)	20	0	14	34
[15,25)	50	0	79	129
[25,35)	106	0	161	267
[35,45)	231	0	196	427
[45,55)	509	0	253	762
[55,65)	755	0	405	1160
[65,75)	864	0	513	1377
[75,120)	1151	1	1103	2255
Total	3723	1	2754	6478



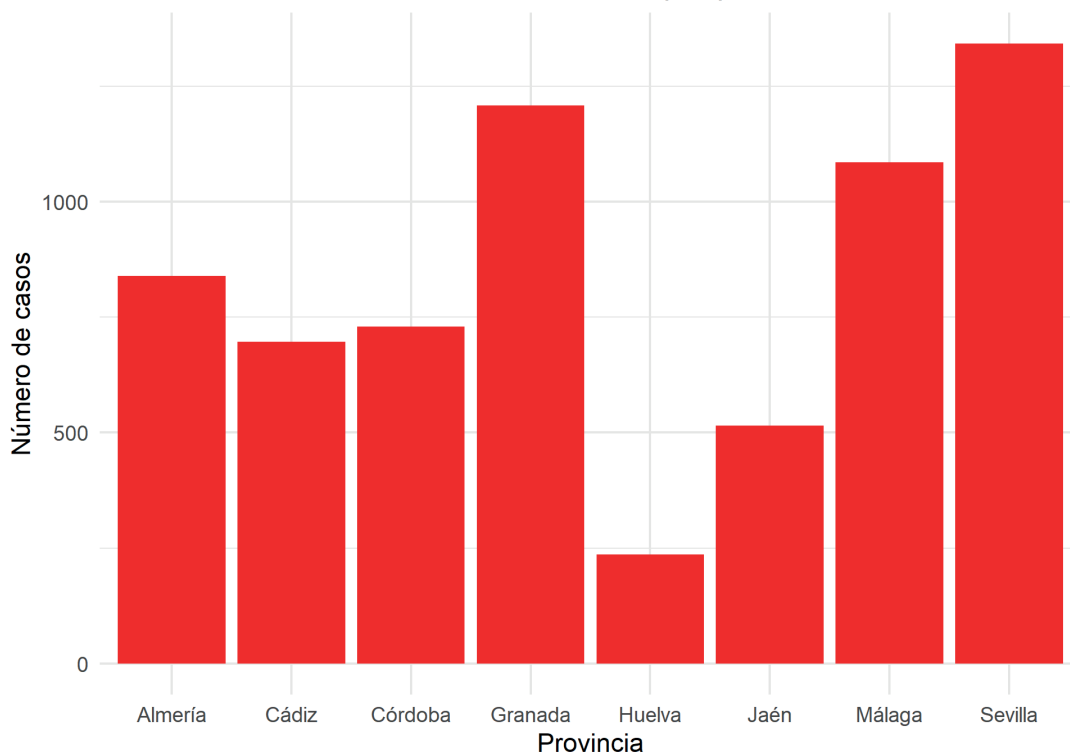
Dirección General de Salud Pública y Ordenación Farmacéutica

ESTANCIA EN UCI

- Se han notificado 6650 casos confirmados hospitalizados con estancia en UCI.

Gráfico de casos confirmados con estancia en UCI por provincia:

Casos confirmados con estancia en UCI por provincia



Fuente: Sistema de Vigilancia Epidemiológica de Andalucía (SVEA)

Tabla de casos confirmados con estancia en UCI por provincia:

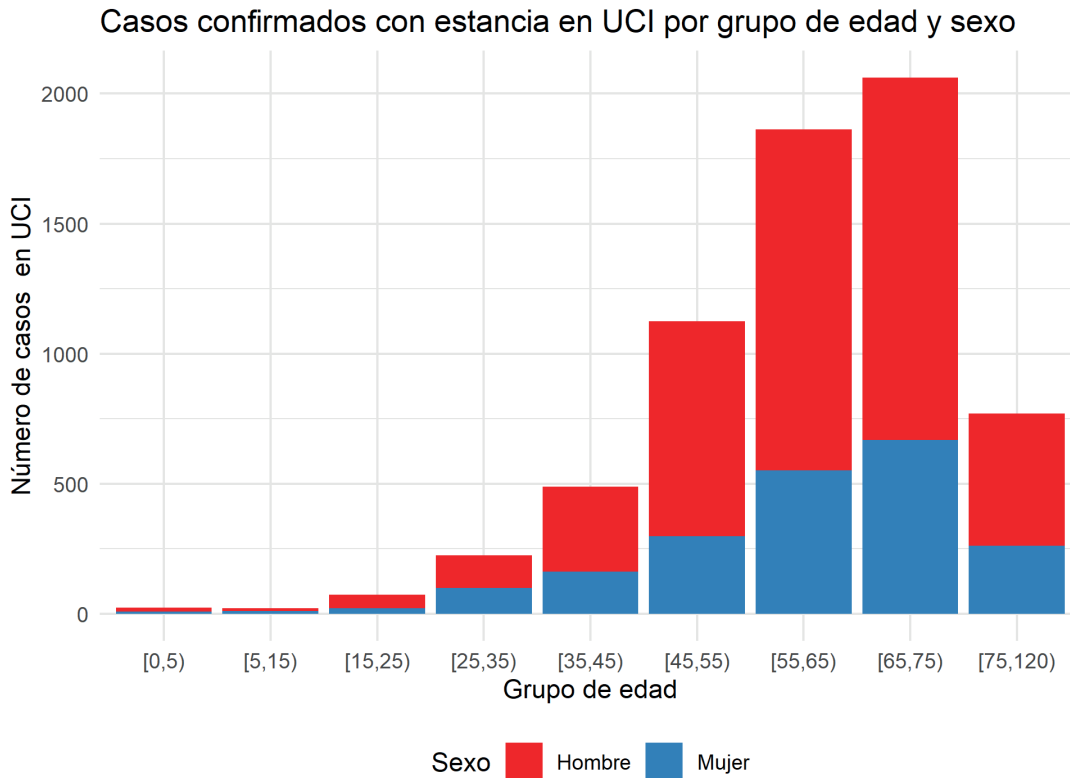
Provincia	n	Porcentaje
Almería	839	12.6
Cádiz	696	10.5
Córdoba	729	11.0
Granada	1208	18.2
Huelva	236	3.5
Jaén	515	7.7
Málaga	1085	16.3
Sevilla	1342	20.2
Total	6650	100.0





Dirección General de Salud Pública y Ordenación Farmacéutica

Gráfico de casos confirmados con estancia UCI por grupo de edad y sexo:



Fuente: Sistema de Vigilancia Epidemiológica de Andalucía (SVEA)

Tabla de casos con estancia en UCI por grupo edad y sexo

Grupo de edad	Hombre	Mujer	Total
[0,5)	15	9	24
[5,15)	12	10	22
[15,25)	51	22	73
[25,35)	124	100	224
[35,45)	326	162	488
[45,55)	825	299	1124
[55,65)	1311	552	1863
[65,75)	1394	668	2062
[75,120)	509	261	770
Total	4567	2083	6650

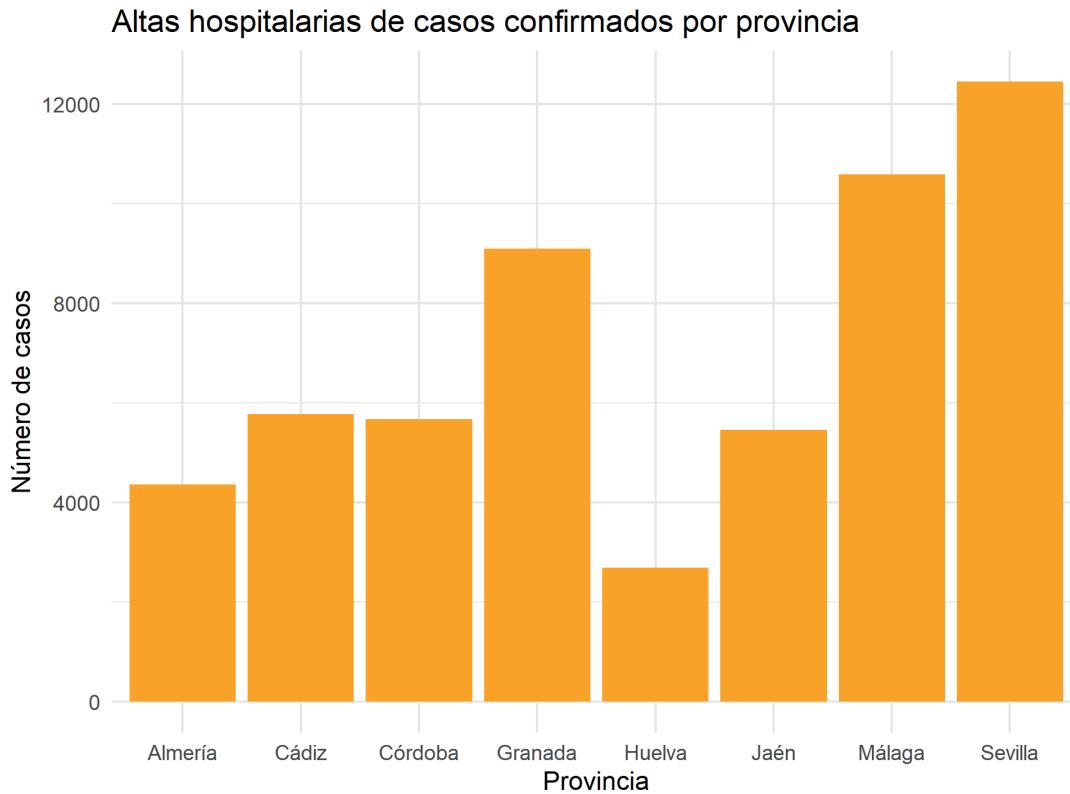




Dirección General de Salud Pública y Ordenación Farmacéutica

ALTAS HOSPITALARIAS DE CASOS CONFIRMADOS

Gráfico de altas hospitalarias por provincia:



Fuente: Sistema de Vigilancia Epidemiológica de Andalucía (SVEA)

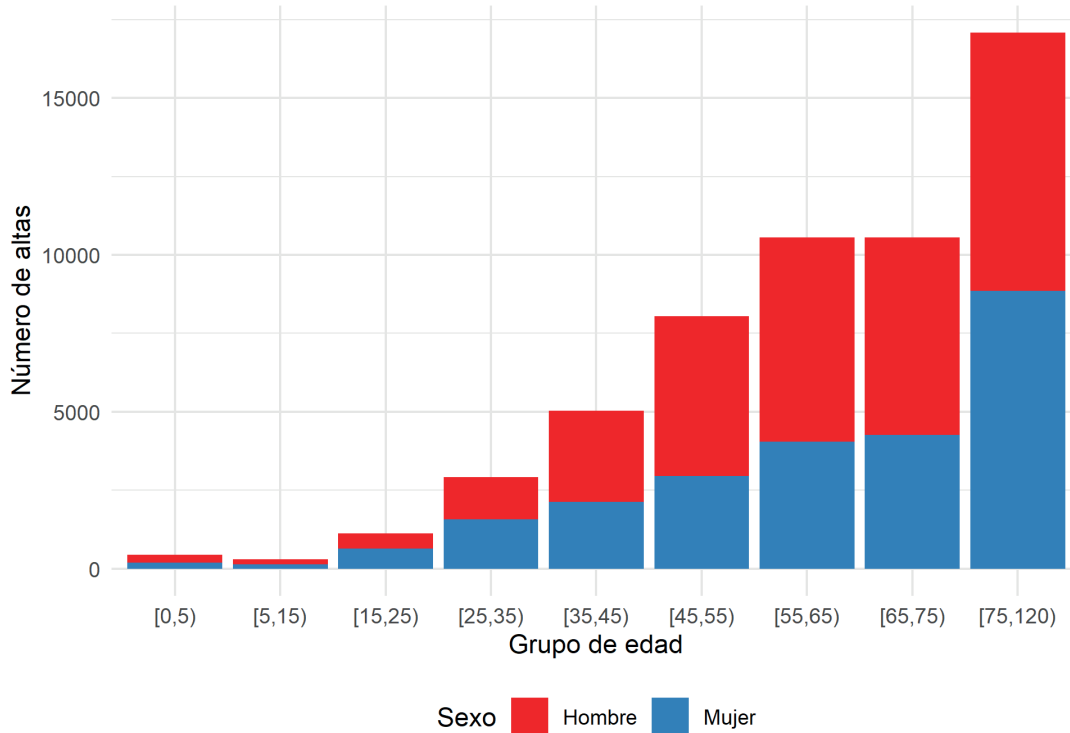
Altas hospitalarias de casos confirmados por provincia:

Provincia	n	Porcentaje
Almería	4357	7.8
Cádiz	5772	10.3
Córdoba	5671	10.1
Granada	9103	16.2
Huelva	2685	4.8
Jaén	5454	9.7
Málaga	10585	18.9
Sevilla	12453	22.2
Total	56080	100.0



Gráfico de casos confirmados con alta hospitalaria por grupo de edad y sexo:

Altas hospitalarias de casos confirmados por grupo de edad y sexo



Fuente: Sistema de Vigilancia Epidemiológica de Andalucía (SVEA)

Altas hospitalarias de casos confirmados por grupo de edad y sexo:

Grupo de edad	Hombre	Mujer	Total
[0,5)	251	204	455
[5,15)	160	142	302
[15,25)	483	652	1135
[25,35)	1332	1584	2916
[35,45)	2908	2128	5036
[45,55)	5094	2960	8054
[55,65)	6496	4051	10547
[65,75)	6280	4271	10551
[75,120)	8236	8847	17083
Total	31240	24839	56079

Altas hospitalarias de casos confirmados excluyendo fallecidos por provincia

Provincia	n	Porcentaje
Almería	3756	8.1
Cádiz	4547	9.8



Junta de Andalucía
Consejería de Salud y Familias

Dirección General de Salud Pública y Ordenación Farmacéutica

Provincia	n	Porcentaje
Córdoba	4674	10.1
Granada	7445	16.1
Huelva	2329	5.0
Jaén	4468	9.6
Málaga	8765	18.9
Sevilla	10369	22.4
Total	46353	100.0

Altas hospitalarias de casos confirmados excluyendo fallecidos por grupo edad y sexo

Grupo de edad	Hombre	Mujer	Total
[0,5)	251	203	454
[5,15)	160	142	302
[15,25)	467	644	1111
[25,35)	1312	1565	2877
[35,45)	2840	2093	4933
[45,55)	4843	2855	7698
[55,65)	5791	3752	9543
[65,75)	4948	3700	8648
[75,120)	4908	5878	10786
Total	25520	20832	46352

EVOLUCIÓN DE LOS CASOS CONFIRMADOS

Evolución	n	Porcentaje
Curación sin secuelas	901181	77.9
Desconocido	202299	17.5
Provisional-Favorable	36217	3.1
Defunción	11786	1.0
Curación con secuelas	4112	0.4
Provisional-Desfavorable	657	0.1
Total	1156252	100.0

CASOS CONFIRMADOS RECUPERADOS

Provincia	n
Almería	77163
Cádiz	125844
Córdoba	85881
Granada	117145
Huelva	51894
Jaén	70756
Málaga	178328
Sevilla	198282
Total	905293



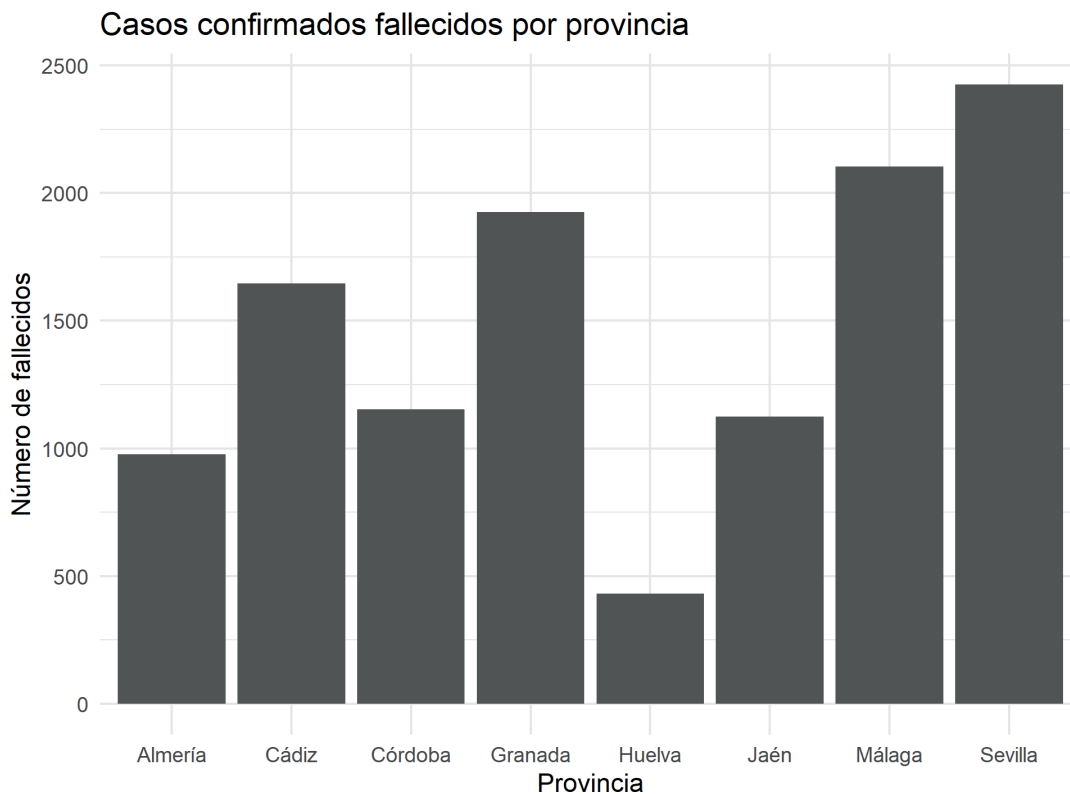


Dirección General de Salud Pública y Ordenación Farmacéutica

LETALIDAD

- Casos confirmados fallecidos: 11786
- Letalidad: 1.02 %

Gráfico de casos confirmados fallecidos por provincia



Fuente: Sistema de Vigilancia Epidemiológica de Andalucía (SVEA)

Tabla de casos confirmados fallecidos por provincia:

Provincia	n	Porcentaje
Almería	976	8.3
Cádiz	1647	14.0
Córdoba	1153	9.8
Granada	1925	16.3
Huelva	431	3.7
Jaén	1124	9.5
Málaga	2105	17.9

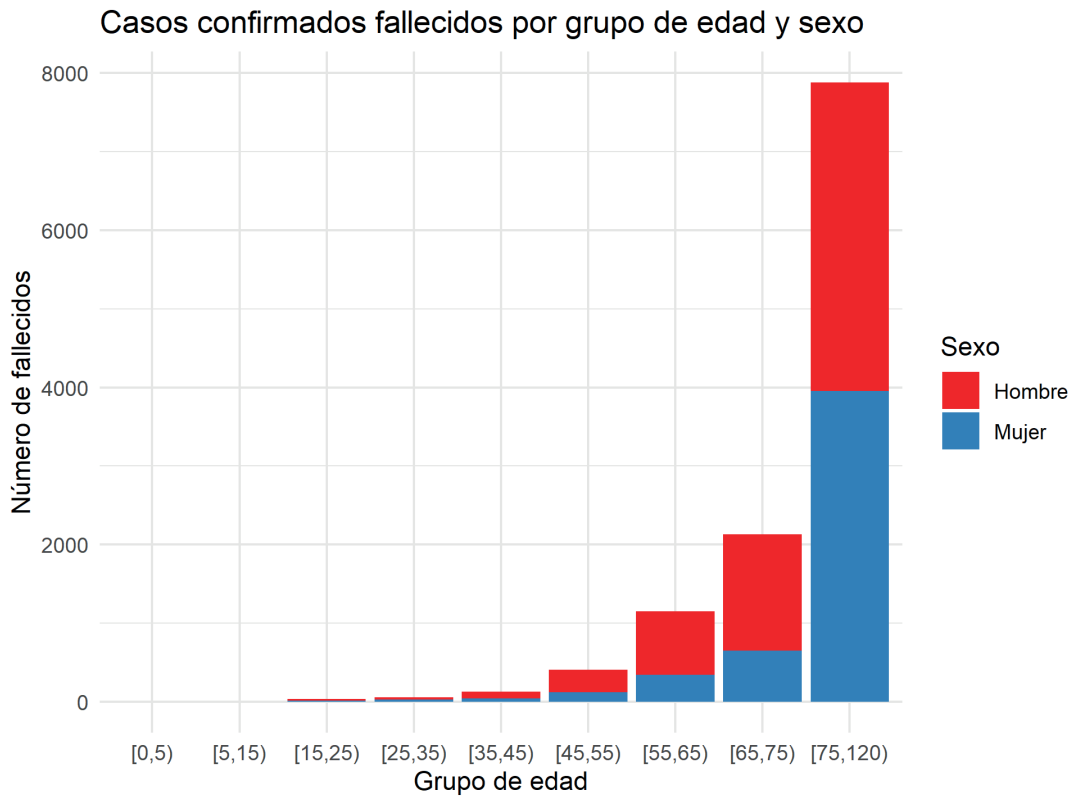




Dirección General de Salud Pública y Ordenación Farmacéutica

Provincia	n	Porcentaje
Sevilla	2425	20.6
Total	11786	100.1

Gráfico de casos confirmados fallecidos por grupo de edad y sexo



Fuente: Sistema de Vigilancia Epidemiológica de Andalucía (SVEA)

Tabla de casos confirmados fallecidos por grupo de edad y sexo:

Grupo de edad	Hombre	Mujer	Total
[0,5)	1	1	2
[5,15)	1	0	1
[15,25)	18	13	31
[25,35)	31	25	56
[35,45)	81	44	125
[45,55)	290	119	409
[55,65)	810	341	1151
[65,75)	1479	649	2128
[75,120)	3929	3951	7880
Total	6640	5143	11783



CASOS CONFIRMADOS INSTITUCIONALIZADOS

- Se han notificado 14682 casos confirmados institucionalizados.

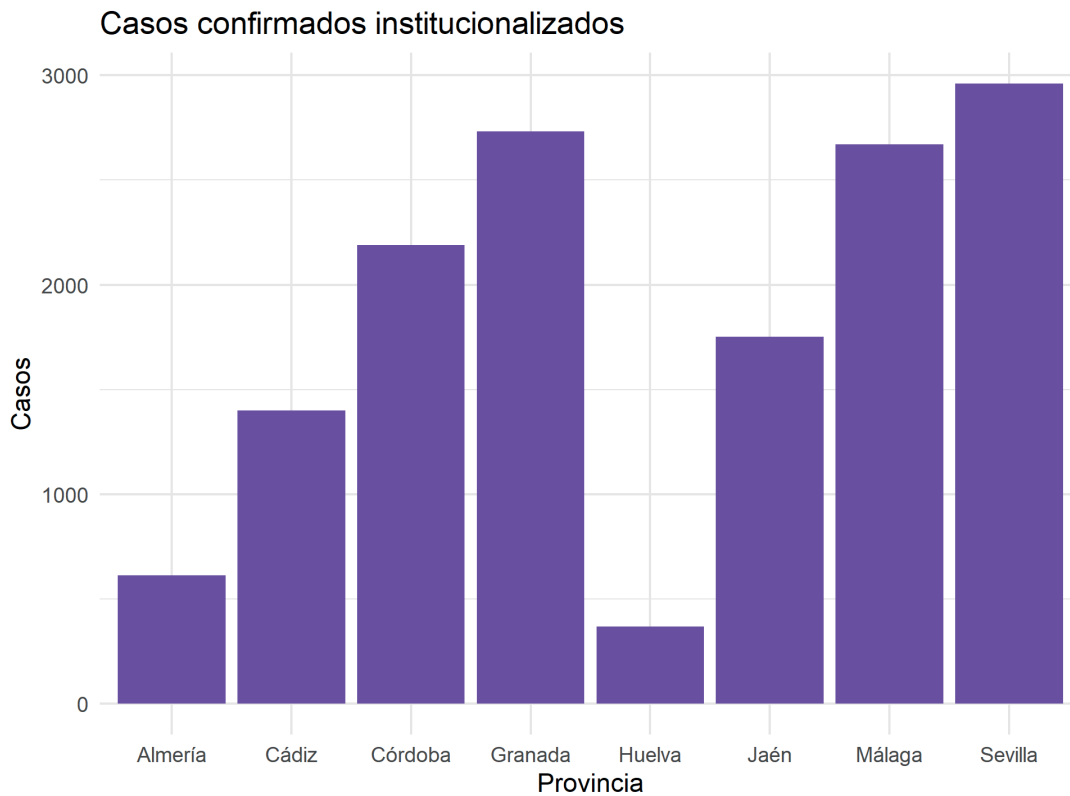
Tabla de casos confirmados institucionalizados y fallecidos institucionalizados:

Provincia	Residencias de mayores	Otro tipo de institución	Fallecidos	Residencias de mayores	Fallecidos	Otro tipo de institución
Almería	539	72		112		8
Cádiz	1300	99		321		5
Córdoba	1922	267		344		8
Granada	2252	481		403		30
Huelva	295	73		68		6
Jaén	1472	279		235		9
Málaga	2119	552		362		28
Sevilla	2565	395		449		26
Total	12464	2218		2294		120



Dirección General de Salud Pública y Ordenación Farmacéutica

Gráfico de casos confirmados institucionalizados por provincia:



Fuente: Sistema de Vigilancia Epidemiológica de Andalucía (SVEA)

Tabla de casos confirmados institucionalizados por provincia:

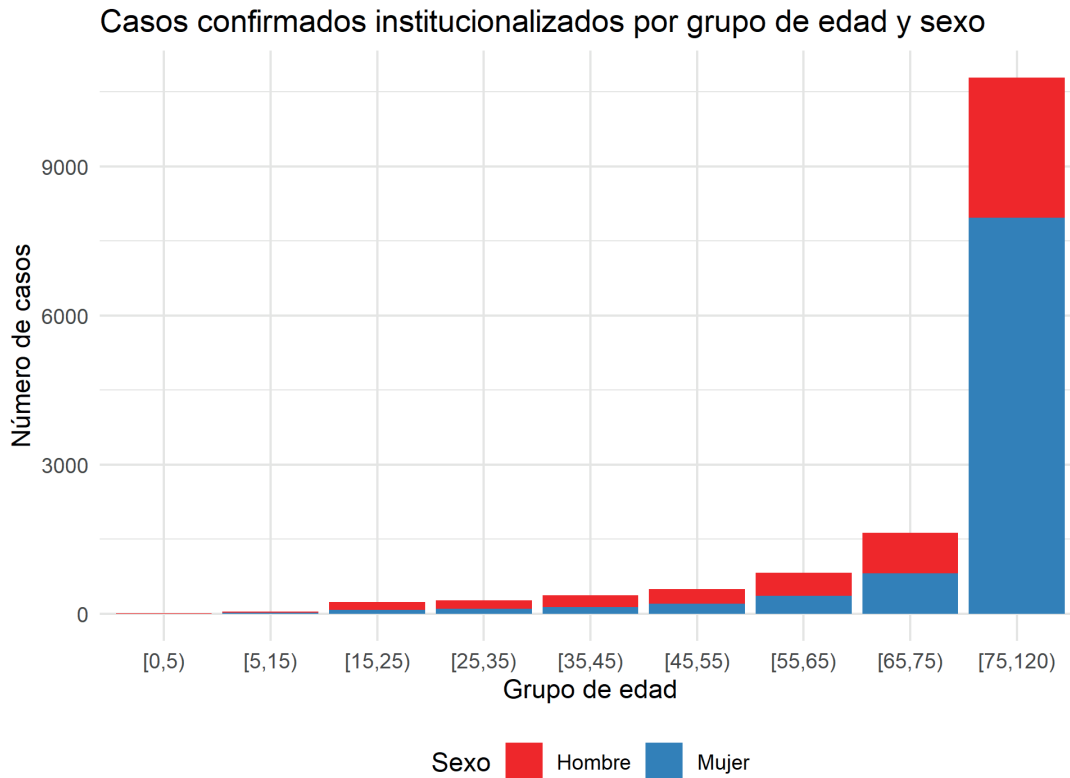
Provincia	n	Porcentaje
Almería	611	4.2
Cádiz	1399	9.5
Córdoba	2189	14.9
Granada	2733	18.6
Huelva	368	2.5
Jaén	1751	11.9
Málaga	2671	18.2
Sevilla	2960	20.2
Total	14682	100.0





Dirección General de Salud Pública y Ordenación Farmacéutica

Gráfico de casos confirmados institucionalizados por grupo de edad y sexo:



Fuente: Sistema de Vigilancia Epidemiológica de Andalucía (SVEA)

Tabla casos institucionalizados por grupo de edad y sexo:

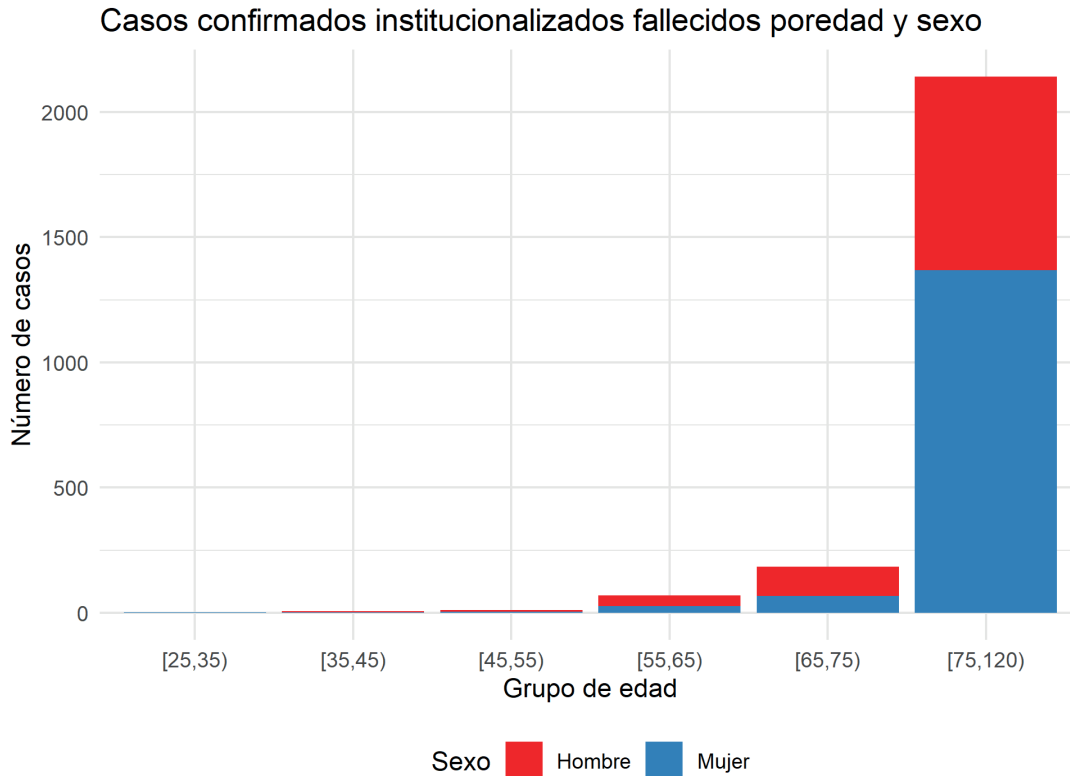
Grupo de edad	Hombre	Mujer	Total
[0,5)	8	3	11
[5,15)	21	25	46
[15,25)	162	77	239
[25,35)	168	105	273
[35,45)	234	134	368
[45,55)	299	200	499
[55,65)	464	363	827
[65,75)	814	817	1631
[75,120)	2826	7962	10788
Total	4996	9686	14682





Dirección General de Salud Pública y Ordenación Farmacéutica

Gráfico de casos confirmados institucionalizados fallecidos por grupo de edad y sexo:



Fuente: Sistema de Vigilancia Epidemiológica de Andalucía (SVEA)

Tabla de casos confirmados institucionalizados fallecidos por grupo de edad y sexo:

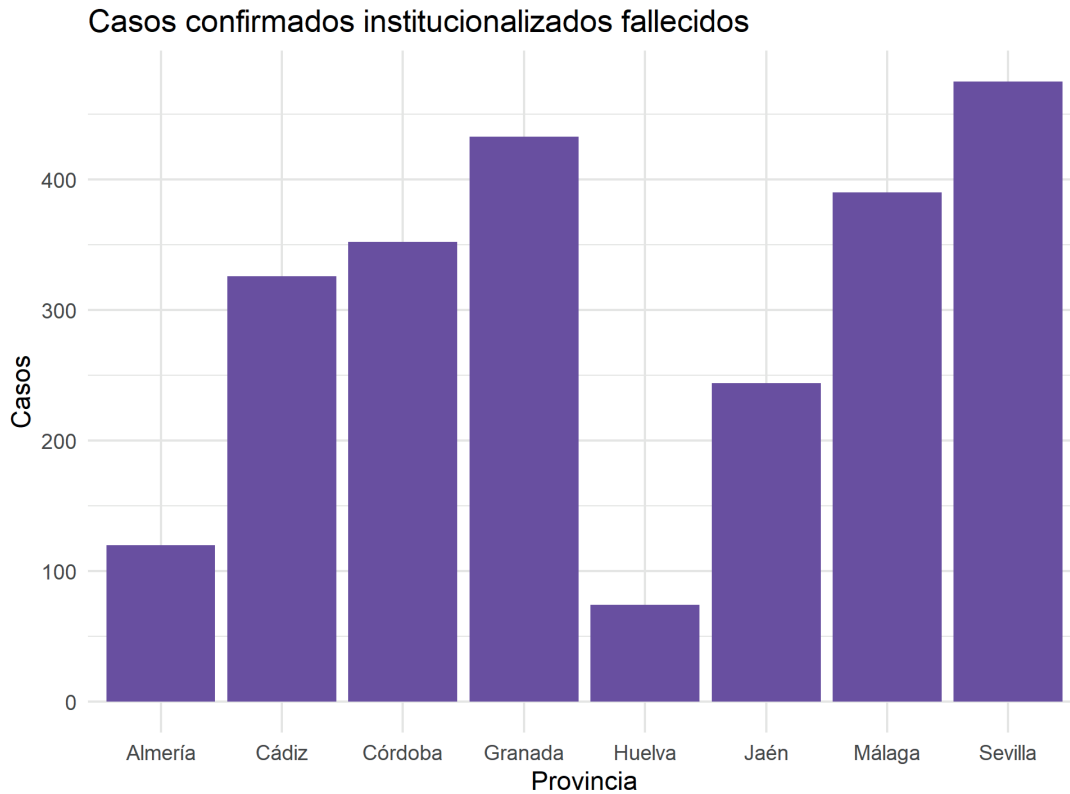
Grupo de edad	Hombre	Mujer	Total
[25,35)	0	1	1
[35,45)	6	1	7
[45,55)	7	4	11
[55,65)	42	27	69
[65,75)	117	67	184
[75,120)	773	1369	2142
Total	945	1469	2414





Dirección General de Salud Pública y Ordenación Farmacéutica

Gráfico de casos confirmados institucionalizados fallecidos por provincia:



Fuente: Sistema de Vigilancia Epidemiológica de Andalucía (SVEA)

Tabla de casos confirmados institucionalizados fallecidos por provincia:

Provincia	n	Porcentaje
Almería	120	5.0
Cádiz	326	13.5
Córdoba	352	14.6
Granada	433	17.9
Huelva	74	3.1
Jaén	244	10.1
Málaga	390	16.2
Sevilla	475	19.7
Total	2414	100.1



CASOS CONFIRMADOS EN PROFESIONALES SANITARIOS O SOCIO-SANITARIOS:

- Se han notificado 24684 casos confirmados en profesionales sanitarios o socio-sanitarios.

Tabla de casos confirmados en profesionales sanitarios o socio-sanitarios por provincia:

Provincia	No sanitario en centro sanitario	No sanitario en centro sociosanitario	Sanitario en centro sanitario	Sanitario en centro sociosanitario	Sanitario en otro centro	Total	Fallecidos	Cuadros
Almería	77	159	924	206	136	1502	1	1469
Cádiz	194	250	1605	351	163	2563	6	2477
Córdoba	142	259	1325	412	54	2292	3	1943
Granada	427	643	2729	696	180	4675	7	4382
Huelva	130	120	839	122	47	1258	0	1001
Jaén	159	311	1206	499	46	2222	5	1874
Málaga	448	508	3660	900	204	5720	2	5074
Sevilla	386	531	2722	725	189	4553	7	4264
Total	1963	2781	15010	3911	1019	24684	31	22484

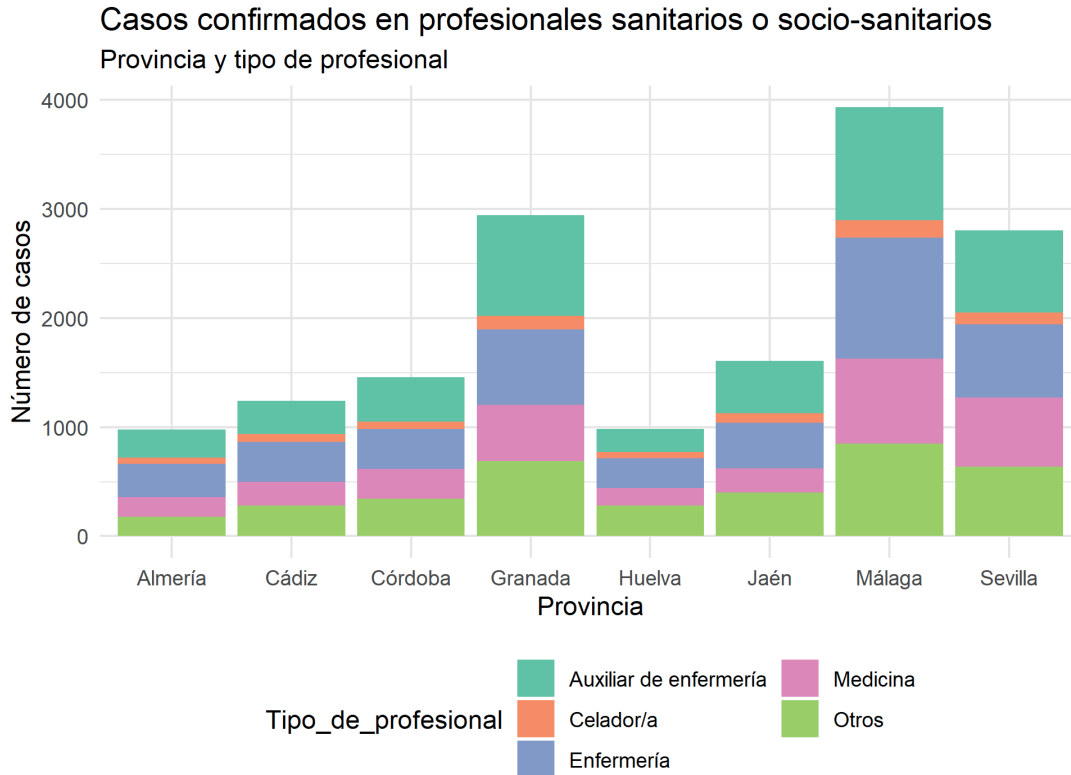


Dirección General de Salud Pública y Ordenación Farmacéutica

Tabla de casos confirmados por tipo de profesional:

Tipo de profesional	n	Porcentaje
NA	8740	35.4
Auxiliar de enfermería	4381	17.7
Enfermería	4197	17.0
Otros	3651	14.8
Medicina	2983	12.1
Celador/a	732	3.0
Total	24684	100.0

Gráficos de casos confirmados en profesionales sanitarios o socio-sanitarios por provincia:



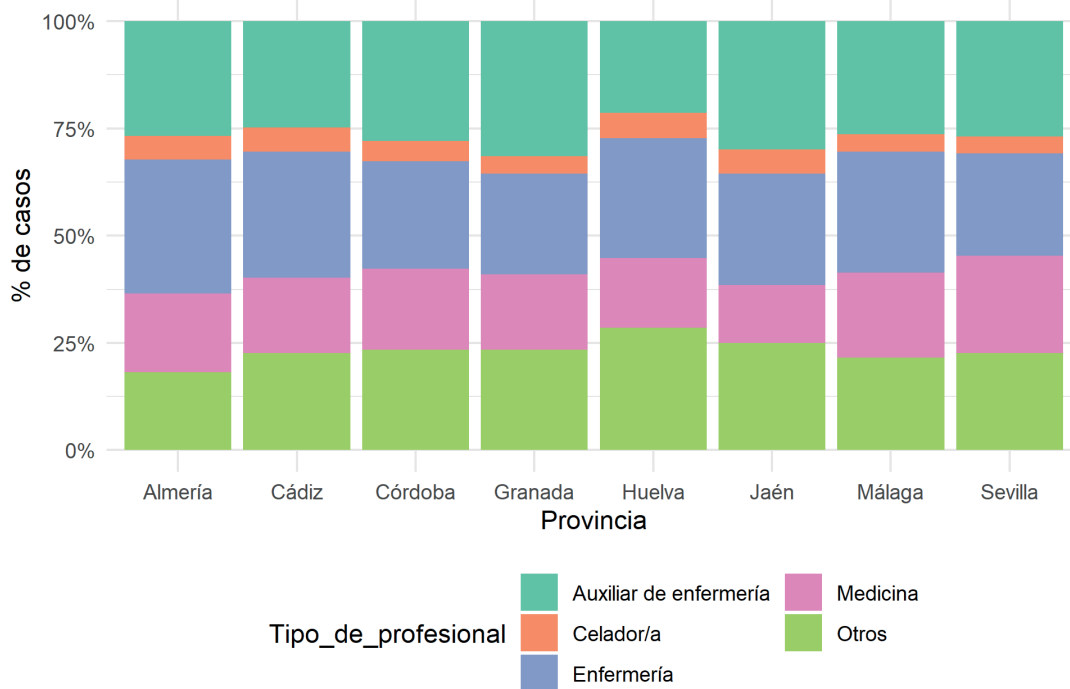
Fuente: Sistema de Vigilancia Epidemiológica de Andalucía (SVEA)





Dirección General de Salud Pública y Ordenación Farmacéutica

Casos confirmados en profesionales sanitarios o socio-sanitarios Provincia y tipo de profesional



Fuente: Sistema de Vigilancia Epidemiológica de Andalucía (SVEA)

Casos confirmados en profesionales sanitario o socio-sanitario por provincia:

Provincia	n	Porcentaje
Almería	1502	6.1
Cádiz	2563	10.4
Córdoba	2192	8.9
Granada	4675	18.9
Huelva	1258	5.1
Jaén	2221	9.0
Málaga	5720	23.2
Sevilla	4553	18.4
Total	24684	100.0



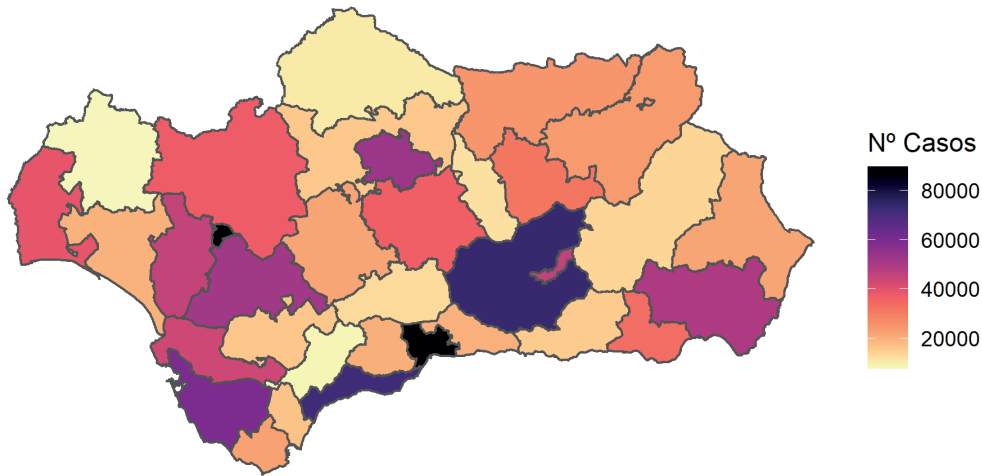


Dirección General de Salud Pública y Ordenación Farmacéutica

MAPAS

MAPA: Casos confirmados por distrito :

Distribución casos confirmados COVID-19 por Distrito



Fuente: Sistema de Vigilancia Epidemiológica de Andalucía (SVEA)

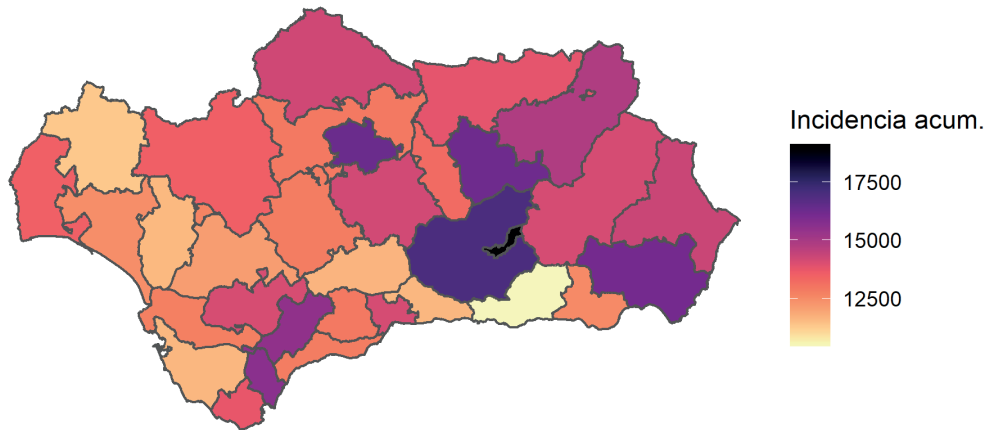




Dirección General de Salud Pública y Ordenación Farmacéutica

MAPA: Incidencia acumulada por distrito.

Distribución casos COVID-19 por Distrito
Incidencia acumulada x 100.000 habitantes



Fuente: Sistema de Vigilancia Epidemiológica de Andalucía (SVEA)

Provincia	Distrito	Casos	Poblacion	Incidencia_acumulada
Granada	Granada	45901	240363	19096.53
Granada	Metropolitano de Granada	73371	432102	16980.02
Córdoba	Córdoba	53161	326039	16305.10
Jaén	Jaén	31893	196573	16224.51
Almería	Almería	49275	306142	16095.47
Cádiz	Campo de Gibraltar Este	16836	107766	15622.74
Málaga	Serranía	8524	54999	15498.46
Jaén	Jaen Nordeste	23957	161758	14810.40
Almería	Levante-Alto Almanzora	21941	153184	14323.30
Córdoba	Córdoba Norte	10642	74944	14199.94
Córdoba	Córdoba Sur	36925	260440	14177.93
Granada	Granada Nordeste	13794	97710	14117.29
Málaga	Málaga	89415	633521	14113.98
Cádiz	Sierra de Cádiz	16260	115574	14068.91
Jaén	Jaén Norte	25162	182146	13814.19
Cádiz	Campo de Gibraltar Oeste	22648	165038	13722.90
Sevilla	Sevilla Norte	37594	278104	13517.96
Huelva	Huelva-Costa	39073	289548	13494.48
Jaén	Jaén Sur	12033	90904	13237.04





Dirección General de Salud Pública y Ordenación Farmacéutica

Provincia	Distrito	Casos	Poblacion	Incidencia_acumulada
Córdoba	Guadalquivir	15977	123667	12919.37
Málaga	Valle del Guadalhorce	20191	156298	12918.27
Sevilla	Sevilla Este	21683	169255	12810.85
Málaga	Costa del Sol	71810	560785	12805.26
Cádiz	Jerez-Costa Noroeste	43611	342287	12741.06
Sevilla	Sevilla	87541	691395	12661.50
Almería	Poniente de Almería	33597	268619	12507.31
Huelva	Condado-Campiña	19447	156231	12447.59
Sevilla	Sevilla Sur	51872	428182	12114.47
Málaga	La Vega	12852	110176	11664.97
Cádiz	Bahía de Cádiz-La Janda	59596	513384	11608.46
Málaga	Axarquía	19748	170141	11606.84
Sevilla	Aljarafe	45248	390752	11579.72
Huelva	Sierra de Huelva-Andévalo Central	7627	67391	11317.53
Granada	Granada Sur	15549	148993	10436.06
Córdoba	Instituciones Penitenciarias	2	NA	NA

Tabla de casos por provincia e incidencia acumulada por 100.000 habitantes.

Provincia	Casos	Poblacion	Incidencia_acumulada
Granada	148834	919168	16192.25
Córdoba	116890	785090	14888.74
Jaén	93100	631381	14745.45
Almería	104847	727945	14403.15
Málaga	222763	1685920	13213.14
Huelva	66326	513170	12924.76
Cádiz	159471	1244049	12818.71
Sevilla	244021	1957688	12464.75



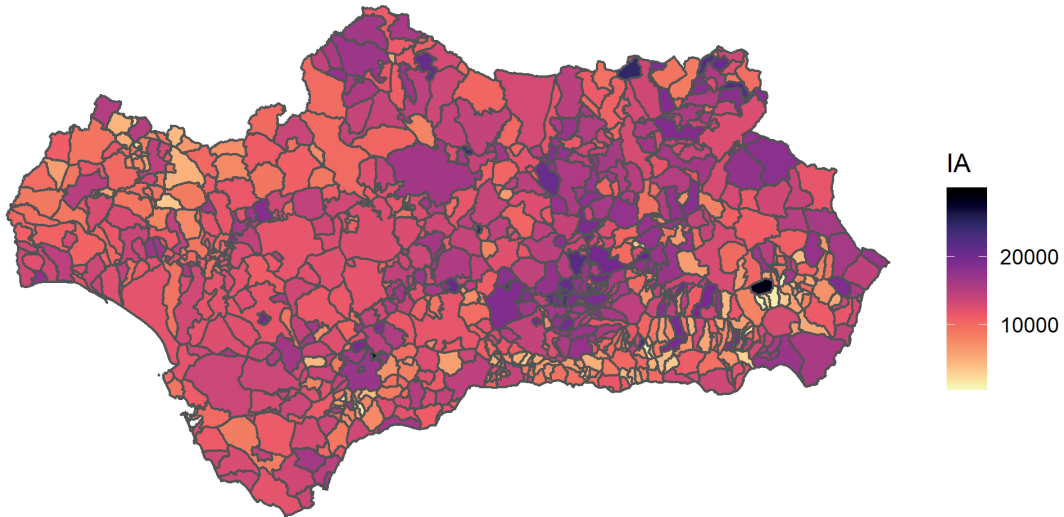


Dirección General de Salud Pública y Ordenación Farmacéutica

MAPA POR MUNICIPIO

Casos confirmados sin municipio: 5523

Distribución casos COVID-19 por municipio
Incidencia acumulada x 100.000 habitantes



Fuente: Sistema de Vigilancia Epidemiológica de Andalucía (SVEA)

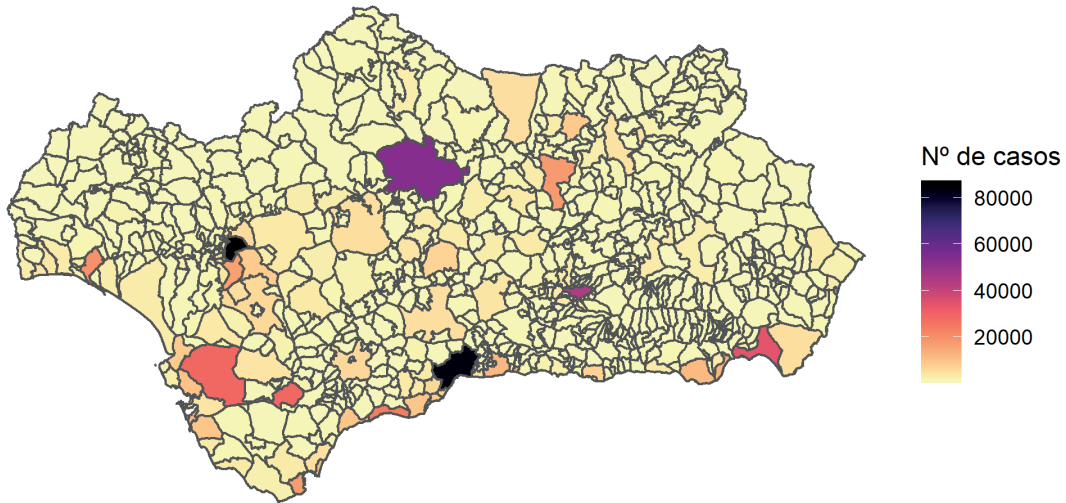




Dirección General de Salud Pública y Ordenación Farmacéutica

Distribución casos COVID-19 por municipio

Casos confirmados



Fuente: Sistema de Vigilancia Epidemiológica de Andalucía (SVEA)

Tabla de casos por municipio e incidencia acumulada por 100.000 habitantes.

Municipio	CODIGOINE	Casos	poblacion	incidencia
Abla	04001	217	1248	17387.82
Abrucena	04002	159	1183	13440.41
Adra	04003	3356	25412	13206.36
Albanchez	04004	37	687	5385.74
Alboloduy	04005	37	609	6075.53
Albox	04006	2077	12083	17189.44
Alcolea	04007	61	844	7227.49
Alcóntar	04008	34	514	6614.79
Alcudia de Monteagud	04009	9	138	6521.74
Alhabia	04010	69	677	10192.02
Alhama de Almería	04011	535	3691	14494.72
Alicún	04012	20	201	9950.25
Almería	04013	34168	201322	16971.82
Almócita	04014	15	176	8522.73
Alsodux	04015	2	125	1600.00
Antas	04016	632	3315	19064.86
Arboleas	04017	370	4624	8001.73





Dirección General de Salud Pública y Ordenación Farmacéutica

Municipio	CODIGOINE	Casos	poblacion	incidencia
Armuña de Almanzora	04018	54	300	18000.00
Bacares	04019	71	250	28400.00
Bayárcal	04020	28	312	8974.36
Bayarque	04021	13	216	6018.52
Bédar	04022	52	984	5284.55
Beires	04023	13	120	10833.33
Benahadux	04024	700	4481	15621.51
Benitagla	04026	0	58	0.00
Benizalón	04027	11	262	4198.47
Bentarique	04028	25	240	10416.67
Berja	04029	1395	12563	11104.04
Canjáyar	04030	93	1189	7821.70
Cantoria	04031	359	3365	10668.65
Carboneras	04032	1137	8105	14028.38
Castro de Filabres	04033	3	120	2500.00
Cóbdar	04034	18	178	10112.36
Cuevas del Almanzora	04035	2080	14455	14389.48
Chercos	04036	12	298	4026.85
Chirivel	04037	223	1489	14976.49
Dalías	04038	394	4066	9690.11
Enix	04041	15	514	2918.29
Felix	04043	43	636	6761.01
Fines	04044	303	2104	14401.14
Fiñana	04045	389	1984	19606.85
Fondón	04046	54	994	5432.60
Gádor	04047	399	3034	13150.96
Los Gallardos	04048	392	2902	13507.93
Garrucha	04049	1181	9520	12405.46
Gérgal	04050	86	1080	7962.96
Huécija	04051	46	486	9465.02
Huércal de Almería	04052	2783	17917	15532.73
Huércal-Overa	04053	3117	19432	16040.55
Íllar	04054	80	405	19753.09
Instinción	04055	81	448	18080.36
Laroya	04056	1	198	505.05
Láujar de Andarax	04057	203	1527	13294.04
Líjar	04058	30	394	7614.21
Lubrín	04059	102	1449	7039.34
Lucainena de las Torres	04060	30	564	5319.15
Lúcar	04061	113	760	14868.42
Macael	04062	893	5480	16295.62
María	04063	171	1230	13902.44
Mojácar	04064	888	6778	13101.21
Nacimiento	04065	57	496	11491.94
Níjar	04066	5034	31666	15897.18
Ohanes	04067	31	558	5555.56
Olula de Castro	04068	2	191	1047.12
Olula del Río	04069	981	6256	15680.95
Oria	04070	245	2239	10942.38
Padules	04071	45	414	10869.57





Dirección General de Salud Pública y Ordenación Farmacéutica

Municipio	CODIGOINE	Casos	poblacion	incidencia
Partaloa	04072	45	1035	4347.83
Paterna del Río	04073	17	365	4657.53
Pechina	04074	649	4103	15817.69
Pulpí	04075	1754	10358	16933.77
Purchena	04076	147	1664	8834.13
Rágol	04077	24	303	7920.79
Rioja	04078	204	1453	14039.92
Roquetas de Mar	04079	11913	98433	12102.65
Santa Cruz de Marchena	04080	17	199	8542.71
Santa Fe de Mondújar	04081	48	461	10412.15
Senés	04082	10	289	3460.21
Serón	04083	212	2033	10427.94
Sierro	04084	28	379	7387.86
Somontín	04085	34	443	7674.94
Sorbas	04086	277	2436	11371.10
Suflí	04087	9	196	4591.84
Tabernas	04088	476	3717	12806.03
Taberno	04089	65	974	6673.51
Tahal	04090	20	336	5952.38
Terque	04091	48	365	13150.68
Tijola	04092	605	3548	17051.86
Turre	04093	441	3781	11663.58
Turrillas	04094	15	248	6048.39
Uleña del Campo	04095	66	822	8029.20
Urrácal	04096	35	350	10000.00
Velesque	04097	3	230	1304.35
Vélez-Blanco	04098	221	1874	11792.96
Vélez-Rubio	04099	1051	6546	16055.61
Vera	04100	2668	16996	15697.81
Viator	04101	986	5978	16493.81
Vícar	04102	3253	26899	12093.39
Zurgena	04103	269	2956	9100.14
Las Tres Villas	04901	23	565	4070.80
El Ejido	04902	11218	83758	13393.35
La Mojonera	04903	1235	9191	13437.06
Balanegra	04904	400	3105	12882.45
Alcalá de los Gazules	11001	592	5226	11327.98
Alcalá del Valle	11002	983	5043	19492.37
Algar	11003	199	1428	13935.57
Algeciras	11004	16774	123078	13628.76
Algodonales	11005	753	5506	13675.99
Arcos de la Frontera	11006	4165	30818	13514.83
Barbate	11007	3059	22556	13561.80
Los Barrios	11008	3165	23777	13311.18
Benaocaz	11009	54	673	8023.77
Bornos	11010	1167	7654	15246.93
El Bosque	11011	284	2137	13289.66
Cádiz	11012	12954	115439	11221.51
Castellar de la Frontera	11013	495	3057	16192.35





Junta de Andalucía
Consejería de Salud y Familias

Dirección General de Salud Pública y Ordenación Farmacéutica

Municipio	CODIGOINE	Casos	poblacion	incidencia
Conil de la Frontera	11014	3020	22775	13260.15
Chiclana de la Frontera	11015	9595	85150	11268.35
Chipiona	11016	1910	19246	9924.14
Espera	11017	523	3869	13517.70
El Gastor	11018	241	1729	13938.69
Grazalema	11019	277	2013	13760.56
Jerez de la Frontera	11020	29032	213105	13623.33
Jimena de la Frontera	11021	871	6707	12986.43
La Línea de la Concepción	11022	10299	63630	16185.76
Medina Sidonia	11023	1008	11773	8561.96
Olvera	11024	998	8062	12379.06
Paterna de Rivera	11025	718	5453	13167.06
Prado del Rey	11026	730	5590	13059.03
El Puerto de Santa María	11027	9973	88703	11243.14
Puerto Real	11028	4162	41700	9980.82
Puerto Serrano	11029	1141	6942	16436.19
Rota	11030	2701	29282	9224.10
San Fernando	11031	11646	95001	12258.82
Sanlúcar de Barrameda	11032	8310	69205	12007.80
San Roque	11033	4648	31571	14722.37
Setenil de las Bodegas	11034	439	2741	16016.05
Tarifa	11035	2183	18183	12005.72
Torre Alháquime	11036	71	796	8919.60
Trebujena	11037	933	7016	13298.18
Ubrique	11038	2039	16605	12279.43
Vejer de la Frontera	11039	1605	12622	12715.89
Villaluenga del Rosario	11040	55	455	12087.91
Villamartín	11041	1977	12134	16293.06
Zahara	11042	61	1379	4423.50
Benalup-Casas Viejas	11901	992	6986	14199.83
San José del Valle	11902	574	4433	12948.34
San Martín del Tesorillo	11903	293	2801	10460.55
Adamuz	14001	584	4137	14116.51
Aguilar de la Frontera	14002	2175	13382	16253.18
Alcaracejos	14003	161	1470	10952.38
Almedinilla	14004	278	2370	11729.96
Almodóvar del Río	14005	1123	7932	14157.84
Añora	14006	254	1530	16601.31
Baena	14007	2639	19045	13856.66
Belalcázar	14008	530	3235	16383.31
Belmez	14009	453	2921	15508.39
Benamejí	14010	1038	4963	20914.77
Los Blázquez	14011	95	664	14307.23





Junta de Andalucía
Consejería de Salud y Familias

Dirección General de Salud Pública y Ordenación Farmacéutica

Municipio	CODIGOINE	Casos	poblacion	incidencia
Bujalance	14012	1025	7320	14002.73
Cabra	14013	2829	20347	13903.77
Cañete de las Torres	14014	318	2923	10879.23
Carcabuey	14015	191	2371	8055.67
Cardeña	14016	153	1471	10401.09
La Carlota	14017	1650	14079	11719.58
El Carpio	14018	703	4363	16112.77
Castro del Río	14019	916	7767	11793.49
Conquista	14020	36	366	9836.07
Córdoba	14021	53138	326039	16298.05
Doña Mencía	14022	1132	4615	24528.71
Dos Torres	14023	274	2394	11445.28
Encinas Reales	14024	296	2254	13132.21
Espejo	14025	322	3289	9790.21
Espiel	14026	333	2405	13846.15
Fernán-Núñez	14027	1585	9651	16423.17
Fuente la Lancha	14028	30	342	8771.93
Fuente Obejuna	14029	449	4501	9975.56
Fuente Palmera	14030	1089	9766	11150.93
Fuente-Tójar	14031	85	666	12762.76
La Granjuela	14032	76	439	17312.07
Guadalcázar	14033	191	1559	12251.44
El Guijo	14034	38	352	10795.45
Hinojosa del Duque	14035	1126	6707	16788.43
Hornachuelos	14036	444	4480	9910.71
Iznájar	14037	458	4134	11078.86
Lucena	14038	6639	42733	15536.00
Luque	14039	428	2976	14381.72
Montalbán de Córdoba	14040	527	4467	11797.63
Montemayor	14041	578	3856	14989.63
Montilla	14042	3026	22739	13307.53
Montoro	14043	1313	9293	14128.91
Monturque	14044	219	1943	11271.23
Moriles	14045	606	3701	16373.95
Nueva Carteya	14046	775	5341	14510.39
Obejo	14047	160	2008	7968.13
Palenciana	14048	258	1465	17610.92
Palma del Río	14049	2767	20928	13221.52
Pedro Abad	14050	667	2815	23694.49
Pedroche	14051	308	1482	20782.73
Peñarroya-Pueblonuevo	14052	1671	10561	15822.37
Posadas	14053	907	7318	12394.10
Pozoblanco	14054	2501	17204	14537.32
Priego de Córdoba	14055	2729	22367	12201.01
Puente Genil	14056	4035	29943	13475.60
La Rambla	14057	955	7529	12684.29
Rute	14058	1410	9898	14245.30
San Sebastián de los Ballesteros	14059	103	804	12810.95
Santaella	14060	587	4614	12722.15
Santa Eufemia	14061	118	743	15881.56





Junta de Andalucía
Consejería de Salud y Familias

Dirección General de Salud Pública y Ordenación Farmacéutica

Municipio	CODIGOINE	Casos	poblacion	incidencia
Torrecampo	14062	136	1040	13076.92
Valenzuela	14063	108	1118	9660.11
Valsequillo	14064	54	348	15517.24
La Victoria	14065	177	2289	7732.63
Villa del Río	14066	1107	7067	15664.36
Villafranca de Córdoba	14067	601	4860	12366.26
Villaharta	14068	96	621	15458.94
Villanueva de Córdoba	14069	1177	8671	13573.98
Villanueva del Duque	14070	168	1448	11602.21
Villanueva del Rey	14071	141	1015	13891.63
Villaralto	14072	61	1118	5456.17
Villaviciosa de Córdoba	14073	331	3200	10343.75
El Viso	14074	288	2517	11442.19
Zuheros	14075	71	635	11181.10
Fuente Carreteros	14901	108	1148	9407.67
La Guajarrosa	14902	131	1379	9499.64
Agrón	18001	44	260	16923.08
Alamedilla	18002	98	569	17223.20
Albolote	18003	3212	18962	16939.14
Albondón	18004	33	712	4634.83
Albuñán	18005	43	409	10513.45
Albuñol	18006	727	7353	9887.12
Albuñuelas	18007	138	802	17206.98
Aldeire	18010	92	630	14603.17
Alfacar	18011	1030	5488	18768.22
Algarinejo	18012	447	2467	18119.17
Alhama de Granada	18013	831	5867	14163.97
Alhendín	18014	1463	9509	15385.42
Alicún de Ortega	18015	34	471	7218.68
Almegíjar	18016	22	337	6528.19
Almuñécar	18017	2458	25927	9480.46
Alquife	18018	75	580	12931.03
Arenas del Rey	18020	82	653	12557.43
Armillá	18021	4182	24340	17181.59
Atarfe	18022	3273	18960	17262.66
Baza	18023	2635	20430	12897.70
Beas de Granada	18024	138	980	14081.63
Beas de Guadix	18025	48	329	14589.67
Benalúa	18027	542	3310	16374.62
Benalúa de las Villas	18028	130	1054	12333.97
Benamaurel	18029	248	2260	10973.45
Bérchules	18030	65	712	9129.21
Bubión	18032	36	298	12080.54
Busquístar	18033	62	279	22222.22
Cacín	18034	42	568	7394.37
Cádiar	18035	129	1465	8805.46
Cájar	18036	800	5205	15369.84
Calicasas	18037	71	638	11128.53
Campotéjar	18038	168	1229	13669.65
Caniles	18039	402	4021	9997.51





Junta de Andalucía
Consejería de Salud y Familias

Dirección General de Salud Pública y Ordenación Farmacéutica

Municipio	CODIGOINE	Casos	poblacion	incidencia
Cáñar	18040	35	377	9283.82
Capileira	18042	66	563	11722.91
Carataunas	18043	5	201	2487.56
Cástaras	18044	1	235	425.53
Castilléjar	18045	173	1321	13096.14
Castril	18046	261	2020	12920.79
Cenes de la Vega	18047	1297	8153	15908.25
Cijuela	18048	654	3415	19150.81
Cogollos de Guadix	18049	90	642	14018.69
Cogollos de la Vega	18050	392	2007	19531.64
Colomera	18051	283	1302	21735.79
Cortes de Baza	18053	149	1844	8080.26
Cortes y Graena	18054	79	982	8044.81
Cúllar	18056	456	4091	11146.42
Cúllar Vega	18057	1206	7547	15979.86
Chauchina	18059	1255	5552	22604.47
Chimeneas	18061	202	1251	16147.08
Churriana de la Vega	18062	2849	15689	18159.22
Darro	18063	287	1634	17564.26
Dehesas de Guadix	18064	70	422	16587.68
Dehesas Viejas	18065	73	688	10610.47
Deifontes	18066	393	2600	15115.38
Diezma	18067	83	764	10863.87
Dílar	18068	250	2092	11950.29
Dólar	18069	91	628	14490.45
Dúdar	18070	35	327	10703.36
Dúrcal	18071	1120	7111	15750.25
Escúzar	18072	155	791	19595.45
Ferreira	18074	21	301	6976.74
Fonelas	18076	166	978	16973.42
Fornes	18077	66	556	11870.50
Freila	18078	93	939	9904.15
Fuente Vaqueros	18079	920	4384	20985.40
Galera	18082	121	1071	11297.85
Gobernador	18083	8	229	3493.45
Gójar	18084	861	5909	14570.99
Gor	18085	46	744	6182.80
Gorafe	18086	24	383	6266.32
Granada	18087	44580	233648	19079.98
Guadahortuna	18088	193	1872	10309.83
Guadix	18089	3137	18436	17015.62
Gualchos	18093	581	5190	11194.61
Güéjar Sierra	18094	416	2857	14560.73
Güevéjar	18095	356	2640	13484.85
Huélogo	18096	84	401	20947.63
Huéneja	18097	132	1170	11282.05
Huéscar	18098	1268	7195	17623.35
Huétor de Santillán	18099	294	1882	15621.68
Huétor Tájar	18100	1906	10399	18328.69
Huétor Vega	18101	2088	12035	17349.40
Íllora	18102	1761	10065	17496.27
Ítrabo	18103	59	991	5953.58
Iznalloz	18105	1014	5120	19804.69





Dirección General de Salud Pública y Ordenación Farmacéutica

Municipio	CODIGOINE	Casos	poblacion	incidencia
Játar	18106	59	623	9470.30
Jayena	18107	164	1052	15589.35
Jérez del Marquesado	18108	129	955	13507.85
Jete	18109	34	927	3667.75
Jun	18111	689	3853	17882.17
Juñeres	18112	6	135	4444.44
La Calahorra	18114	132	668	19760.48
Láchar	18115	679	3513	19328.21
Lanjarón	18116	353	3530	10000.00
Lanteira	18117	104	564	18439.72
Lecrín	18119	219	2156	10157.70
Lentegí	18120	22	333	6606.61
Lobras	18121	6	133	4511.28
Loja	18122	3869	20419	18948.04
Lugros	18123	21	310	6774.19
Lújar	18124	22	483	4554.87
La Malahá	18126	272	1784	15246.64
Maracena	18127	3796	22306	17017.84
Marchal	18128	36	414	8695.65
Moclín	18132	542	3622	14964.11
Molvízar	18133	220	2772	7936.51
Monachil	18134	1277	8007	15948.55
Montefrío	18135	759	5313	14285.71
Montejícar	18136	266	2110	12606.64
Montillana	18137	150	1129	13286.09
Moraleda de Zafayona	18138	443	3117	14212.38
Motril	18140	6769	58460	11578.86
Murtas	18141	19	455	4175.82
Nigüelas	18143	161	1185	13586.50
Nívar	18144	160	1036	15444.02
Ogíjares	18145	2548	14348	17758.57
Orce	18146	158	1185	13333.33
Órgiva	18147	597	5784	10321.58
Otívar	18148	64	1011	6330.37
Villa de Otura	18149	989	6982	14165.00
Padul	18150	1481	8694	17034.74
Pampaneira	18151	22	317	6940.06
Pedro Martínez	18152	197	1138	17311.07
Peligros	18153	2303	11492	20040.03
La Peza	18154	118	1167	10111.40
Pinos Genil	18157	239	1490	16040.27
Pinos Puente	18158	2077	9894	20992.52
Piñar	18159	110	1103	9972.80
Polícar	18161	14	263	5323.19
Polopos	18162	101	1722	5865.27
Pórtugos	18163	49	368	13315.22
Puebla de Don Fadrique	18164	404	2238	18051.83
Pulianas	18165	1024	5466	18733.99
Purullena	18167	411	2306	17823.07
Quéntar	18168	152	947	16050.69





Dirección General de Salud Pública y Ordenación Farmacéutica

Municipio	CODIGOINE	Casos	poblacion	incidencia
Rubite	18170	19	382	4973.82
Salar	18171	430	2621	16405.95
Salobreña	18173	1178	12513	9414.21
Santa Cruz del Comercio	18174	105	531	19774.01
Santa Fe	18175	2846	15222	18696.62
Soportújar	18176	26	264	9848.48
Sorvilán	18177	45	527	8538.90
Torre-Cardela	18178	59	716	8240.22
Torvizcón	18179	64	625	10240.00
Trevélez	18180	77	736	10461.96
Turón	18181	8	232	3448.28
Ugíjar	18182	488	2517	19388.16
Válor	18183	51	677	7533.23
Vélez de Benaudalla	18184	250	2890	8650.52
Ventas de Huelma	18185	114	657	17351.60
Villanueva de las Torres	18187	52	562	9252.67
Villanueva Mesía	18188	316	2021	15635.82
Víznar	18189	143	993	14400.81
Zafarraya	18192	316	2120	14905.66
La Zubia	18193	3377	19330	17470.25
Zújar	18194	355	2544	13954.40
La Taha	18901	99	670	14776.12
El Valle	18902	107	907	11797.13
Nevada	18903	209	1072	19496.27
Alpujarra de la Sierra	18904	57	969	5882.35
Las Gabias	18905	3448	21543	16005.20
Los Guájares	18906	52	1053	4938.27
Valle del Zalabí	18907	280	2105	13301.66
Villamena	18908	152	934	16274.09
Morelábor	18909	72	572	12587.41
El Pinar	18910	60	865	6936.42
Vegas del Genil	18911	1672	11432	14625.61
Cuevas del Campo	18912	245	1744	14048.17
Zagra	18913	193	885	21807.91
Valderrubio	18914	381	2066	18441.43
Domingo Pérez de Granada	18915	118	878	13439.64
Torrenueva Costa	18916	189	2796	6759.66
Alájar	21001	58	759	7641.63
Aljaraque	21002	2623	21474	12214.77
El Almendro	21003	81	840	9642.86
Almonaster la Real	21004	181	1788	10123.04
Almonte	21005	2955	24507	12057.78
Alosno	21006	354	3933	9000.76
Aracena	21007	1194	8255	14463.96
Aroche	21008	282	3054	9233.79
Arroyomolinos de León	21009	40	947	4223.86
Ayamonte	21010	2829	21104	13405.04
Beas	21011	502	4341	11564.16
Berrocal	21012	24	303	7920.79





Dirección General de Salud Pública y Ordenación Farmacéutica

Municipio	CODIGOINE	Casos	poblacion	incidencia
Bollullos Par del Condado	21013	1775	14387	12337.53
Bonares	21014	583	6060	9620.46
Cabezas Rubias	21015	64	706	9065.16
Cala	21016	75	1159	6471.10
Calañas	21017	355	2768	12825.14
El Campillo	21018	198	2024	9782.61
Campofrío	21019	97	713	13604.49
Cañaveral de León	21020	35	396	8838.38
Cartaya	21021	2921	20083	14544.64
Castaño del Robledo	21022	10	228	4385.96
El Cerro de Andévalo	21023	346	2327	14868.93
Corteconcepción	21024	71	536	13246.27
Cortegana	21025	537	4602	11668.84
Cortelazor	21026	25	299	8361.20
Cumbres de Enmedio	21027	1	51	1960.78
Cumbres de San Bartolomé	21028	17	376	4521.28
Cumbres Mayores	21029	263	1749	15037.16
Chucena	21030	273	2223	12280.70
Encinasola	21031	197	1310	15038.17
Escacena del Campo	21032	326	2287	14254.48
Fuenteheridos	21033	68	709	9590.97
Galaroza	21034	124	1382	8972.50
Gibraleón	21035	1359	12737	10669.70
La Granada de Río-Tinto	21036	21	243	8641.98
El Granado	21037	55	532	10338.35
Higuera de la Sierra	21038	119	1291	9217.66
Hinojales	21039	24	330	7272.73
Hinojos	21040	371	3961	9366.32
Huelva	21041	19431	143837	13509.04
Isla Cristina	21042	3735	21393	17458.98
Jabugo	21043	211	2260	9336.28
Lepe	21044	3716	27880	13328.55
Linares de la Sierra	21045	15	262	5725.19
Lucena del Puerto	21046	467	3261	14320.76
Manzanilla	21047	238	2118	11237.02
Los Marines	21048	29	399	7268.17
Minas de Riotinto	21049	345	3812	9050.37
Moguer	21050	2697	21867	12333.65
La Nava	21051	13	258	5038.76
Nerva	21052	485	5169	9382.86
Niebla	21053	566	4116	13751.21
La Palma del Condado	21054	1816	10801	16813.26
Palos de la Frontera	21055	1615	11742	13754.05
Paterna del Campo	21056	391	3457	11310.38
Paymogo	21057	114	1162	9810.67
Puebla de Guzmán	21058	270	3092	8732.21
Puerto Moral	21059	30	278	10791.37
Punta Umbría	21060	1810	15355	11787.69





Junta de Andalucía
Consejería de Salud y Familias

Dirección General de Salud Pública y Ordenación Farmacéutica

Municipio	CODIGOINE	Casos	poblacion	incidencia
Rociana del Condado	21061	895	7939	11273.46
Rosal de la Frontera	21062	189	1697	11137.30
San Bartolomé de la Torre	21063	491	3761	13055.04
San Juan del Puerto	21064	1026	9411	10902.14
Sanlúcar de Guadiana	21065	44	403	10918.11
San Silvestre de Guzmán	21066	82	614	13355.05
Santa Ana la Real	21067	34	475	7157.89
Santa Bárbara de Casa	21068	64	1043	6136.15
Santa Olalla del Cala	21069	206	2022	10187.93
Trigueros	21070	797	7862	10137.37
Valdelarco	21071	5	231	2164.50
Valverde del Camino	21072	1653	12750	12964.71
Villablanca	21073	356	2885	12339.69
Villalba del Alcor	21074	562	3366	16696.38
Villanueva de las Cruces	21075	46	387	11886.30
Villanueva de los Castillejos	21076	304	2825	10761.06
Villarrasa	21077	301	2211	13613.75
Zalamea la Real	21078	277	3054	9070.07
Zufre	21079	37	796	4648.24
La Zarza-Perrunal	21902	69	1253	5506.78
Albanchez de Mágina	23001	113	1011	11177.05
Alcalá la Real	23002	3186	21709	14675.94
Alcaudete	23003	1085	10483	10350.09
Aldeaquemada	23004	117	476	24579.83
Andújar	23005	4793	36615	13090.26
Arjona	23006	669	5515	12130.55
Arjonilla	23007	362	3571	10137.22
Arquillos	23008	192	1722	11149.83
Baeza	23009	2543	15791	16104.11
Bailén	23010	2970	17548	16925.01
Baños de la Encina	23011	377	2576	14635.09
Beas de Segura	23012	781	5100	15313.73
Begíjar	23014	418	3009	13891.66
Bélmez de la Moraleda	23015	237	1569	15105.16
Benatae	23016	40	445	8988.76
Cabra del Santo Cristo	23017	173	1782	9708.19
Cambil	23018	430	2683	16026.84
Campillo de Arenas	23019	336	1751	19189.03
Canena	23020	205	1814	11300.99
Carboneros	23021	60	591	10152.28
La Carolina	23024	1716	15160	11319.26
Castellar	23025	623	3292	18924.67
Castillo de Locubín	23026	585	4049	14448.01





Junta de Andalucía
Consejería de Salud y Familias

Dirección General de Salud Pública y Ordenación Farmacéutica

Municipio	CODIGOINE	Casos	poblacion	incidencia
Cazalilla	23027	149	803	18555.42
Cazorla	23028	1193	7352	16226.88
Chiclana de Segura	23029	82	955	8586.39
Chilluévar	23030	181	1410	12836.88
Escañuela	23031	114	944	12076.27
Espeluy	23032	103	620	16612.90
Frailes	23033	287	1585	18107.26
Fuensanta de Martos	23034	351	3038	11553.65
Fuerte del Rey	23035	233	1355	17195.57
Génave	23037	122	590	20677.97
La Guardia de Jaén	23038	807	4983	16195.06
Guarromán	23039	431	2739	15735.67
Lahiguera	23040	254	1686	15065.24
Higuera de Calatrava	23041	89	614	14495.11
Hinojares	23042	26	373	6970.51
Hornos	23043	79	594	13299.66
Huelma	23044	999	5744	17392.06
Huesa	23045	436	2490	17510.04
Ibros	23046	384	2827	13583.30
La Iruela	23047	258	1879	13730.71
Iznatoraf	23048	129	942	13694.27
Jabalquinto	23049	232	2017	11502.23
Jaén	23050	17674	112757	15674.41
Jamilena	23051	529	3271	16172.42
Jimena	23052	204	1269	16075.65
Jódar	23053	1736	11634	14921.78
Larva	23054	47	474	9915.61
Linares	23055	8757	57353	15268.60
Lopera	23056	597	3652	16347.21
Lupión	23057	92	820	11219.51
Mancha Real	23058	1944	11328	17161.02
Marmolejo	23059	692	6763	10232.15
Martos	23060	3055	24343	12549.81
Mengiibar	23061	1730	9997	17305.19
Montizón	23062	156	1689	9236.23
Navas de San Juan	23063	589	4528	13007.95
Noalejo	23064	268	1932	13871.64
Orcera	23065	398	1791	22222.22
Peal de Becerro	23066	618	5240	11793.89
Pegalajar	23067	516	2875	17947.83
Porcuna	23069	642	6156	10428.85
Pozo Alcón	23070	869	4731	18368.21
Puente de Génave	23071	276	2159	12783.70
La Puerta de Segura	23072	350	2234	15666.97
Quesada	23073	785	5196	15107.78
Rus	23074	359	3531	10167.09
Sabiote	23075	596	3886	15337.11
Santa Elena	23076	85	890	9550.56
Santiago de Calatrava	23077	43	675	6370.37
Santisteban del Puerto	23079	596	4463	13354.25
Santo Tomé	23080	295	2129	13856.27





Junta de Andalucía
Consejería de Salud y Familias

Dirección General de Salud Pública y Ordenación Farmacéutica

Municipio	CODIGOINE	Casos	poblacion	incidencia
Segura de la Sierra	23081	328	1803	18191.90
Siles	23082	218	2220	9819.82
Sorihuela del Guadalimar	23084	115	1098	10473.59
Torreblascopedro	23085	337	2508	13437.00
Torredelcampo	23086	2914	14142	20605.29
Torredonjimeno	23087	2001	13632	14678.70
Torreperogil	23088	1192	7222	16505.12
Torres	23090	143	1372	10422.74
Torres de Albánchez	23091	94	770	12207.79
Úbeda	23092	4398	34329	12811.33
Valdepeñas de Jaén	23093	514	3679	13971.19
Vilches	23094	475	4409	10773.42
Villacarrillo	23095	2005	10673	18785.72
Villanueva de la Reina	23096	360	3038	11849.90
Villanueva del Arzobispo	23097	1264	8078	15647.44
Villardompardo	23098	111	968	11466.94
Los Villares	23099	1045	6020	17358.80
Villarodrigo	23101	52	391	13299.23
Cárcheles	23901	180	1332	13513.51
Bedmar y Garcéz	23902	401	2633	15229.78
Villatorres	23903	624	4298	14518.38
Santiago-Pontones	23904	366	2911	12573.00
Arroyo del Ojanco	23905	417	2287	18233.49
Alameda	29001	853	5387	15834.42
Alcaucín	29002	253	2279	11101.36
Alfamate	29003	137	1065	12863.85
Alfamatejo	29004	48	364	13186.81
Algarrobo	29005	818	6556	12477.12
Algatocín	29006	124	814	15233.42
Alhaurín de la Torre	29007	5771	41170	14017.49
Alhaurín el Grande	29008	3283	25358	12946.60
Almáchar	29009	229	1817	12603.19
Almargen	29010	364	1947	18695.43
Almogía	29011	225	3792	5933.54
Álora	29012	1656	13112	12629.65
Alozaina	29013	209	2061	10140.71
Alpandeire	29014	19	263	7224.33
Antequera	29015	4867	41318	11779.37
Árchez	29016	29	385	7532.47
Archidona	29017	800	8168	9794.32
Ardales	29018	246	2506	9816.44
Arenas	29019	108	1177	9175.87
Arriate	29020	597	4082	14625.18
Atajate	29021	4	169	2366.86
Benadalid	29022	14	233	6008.58
Benahavís	29023	580	7748	7485.80
Benalauría	29024	36	438	8219.18
Benalmádena	29025	8397	69144	12144.22
Benamargosa	29026	128	1535	8338.76
Benamocarra	29027	280	3046	9192.38





Dirección General de Salud Pública y Ordenación Farmacéutica

Municipio	CODIGOINE	Casos	poblacion	incidencia
Benaoján	29028	195	1453	13420.51
Benarrabá	29029	45	446	10089.69
El Borge	29030	116	922	12581.34
El Burgo	29031	127	1792	7087.05
Campillos	29032	971	8387	11577.44
Canillas de Aceituno	29033	86	1680	5119.05
Canillas de Albaida	29034	39	759	5138.34
Cañete la Real	29035	238	1633	14574.40
Carratraca	29036	52	740	7027.03
Cartajima	29037	16	242	6611.57
Cártama	29038	3066	26738	11466.83
Casabermeja	29039	496	3629	13667.68
Casarabonela	29040	214	2514	8512.33
Casares	29041	609	6883	8847.89
Coín	29042	3437	22673	15159.00
Colmenar	29043	377	3409	11058.96
Comares	29044	62	1330	4661.65
Cómpeta	29045	242	3967	6100.33
Cortes de la Frontera	29046	348	3065	11354.00
Cuevas Bajas	29047	91	1370	6642.34
Cuevas del Becerro	29048	479	1597	29993.74
Cuevas de San Marcos	29049	521	3601	14468.20
Cútar	29050	43	616	6980.52
Estepona	29051	9424	70228	13419.15
Faraján	29052	44	261	16858.24
Frigiliana	29053	219	3062	7152.19
Fuengirola	29054	9020	82837	10888.85
Fuente de Piedra	29055	292	2662	10969.20
Gaucín	29056	216	1589	13593.46
Genalguacil	29057	28	393	7124.68
Guaro	29058	230	2280	10087.72
Humilladero	29059	318	3297	9645.13
Igualeja	29060	59	752	7845.74
Istán	29061	188	1494	12583.67
Iznate	29062	65	907	7166.48
Jimera de Líbar	29063	33	379	8707.12
Jubrique	29064	45	523	8604.21
Júzcar	29065	12	214	5607.48
Macharaviaya	29066	20	513	3898.64
Málaga	29067	83519	578460	14438.16
Manilva	29068	1918	16439	11667.38
Marbella	29069	23929	147633	16208.44
Mijas	29070	9587	85397	11226.39
Moclinejo	29071	150	1251	11990.41
Mollina	29072	480	5276	9097.80
Monda	29073	350	2697	12977.38
Montejaque	29074	134	949	14120.13
Nerja	29075	2014	21144	9525.16
Ojén	29076	464	3816	12159.33
Parauta	29077	10	239	4184.10
Periana	29079	365	3089	11816.12
Pizarra	29080	1166	9444	12346.46





Junta de Andalucía
Consejería de Salud y Familias

Dirección General de Salud Pública y Ordenación Farmacéutica

Municipio	CODIGOINE	Casos	poblacion	incidencia
Pujerra	29081	5	308	1623.38
Rincón de la Victoria	29082	5162	48768	10584.81
Riogordo	29083	264	2723	9695.19
Ronda	29084	5774	33730	17118.29
Salares	29085	12	173	6936.42
Sayalonga	29086	142	1568	9056.12
Sedella	29087	20	576	3472.22
Sierra de Yeguas	29088	464	3318	13984.33
Teba	29089	575	3744	15357.91
Tolox	29090	185	2136	8661.05
Torrox	29091	1536	17943	8560.44
Totalán	29092	42	737	5698.78
Valle de Abdalajís	29093	190	2502	7593.92
Vélez-Málaga	29094	11402	82365	13843.26
Villanueva de Algaidas	29095	303	4148	7304.73
Villanueva del Rosario	29096	371	3362	11035.10
Villanueva del Trabuco	29097	649	5308	12226.83
Villanueva de Tapia	29098	108	1460	7397.26
Viñuela	29099	142	2055	6909.98
Yunquera	29100	277	2869	9654.93
Torremolinos	29901	7597	69166	10983.72
Villanueva de la Concepción	29902	378	3288	11496.35
Montecorto	29903	51	586	8703.07
Serrato	29904	82	482	17012.45
Aguadulce	41001	195	2035	9582.31
Alanís	41002	234	1706	13716.30
Albaida del Aljarafe	41003	332	3201	10371.76
Alcalá de Guadaíra	41004	8348	75533	11052.12
Alcalá del Río	41005	1962	12186	16100.44
Alcolea del Río	41006	337	3347	10068.72
La Algaba	41007	3062	16503	18554.20
Algámitas	41008	208	1253	16600.16
Almadén de la Plata	41009	101	1307	7727.62
Almensilla	41010	559	6175	9052.63
Arahal	41011	2593	19533	13274.97
Aznalcázar	41012	604	4588	13164.78
Aznalcóllar	41013	459	6083	7545.62
Badolatosa	41014	395	3079	12828.84
Benacazón	41015	827	7222	11451.12
Bollullos de la Mitación	41016	1045	10931	9559.97
Bormujos	41017	2643	22180	11916.14
Brenes	41018	1851	12501	14806.82
Burguillos	41019	820	6766	12119.42
Las Cabezas de San Juan	41020	1997	16358	12208.09
Camas	41021	3399	27560	12333.09
La Campana	41022	696	5238	13287.51
Cantillana	41023	1985	10736	18489.20





Dirección General de Salud Pública y Ordenación Farmacéutica

Municipio	CODIGOINE	Casos	poblacion	incidencia
Carmona	41024	3429	28834	11892.21
Carrión de los	41025	250	2547	9815.47
Céspedes				
Casariche	41026	910	5429	16761.83
Castilblanco de los	41027	565	4899	11532.97
Arroyos				
Castilleja de Guzmán	41028	351	2833	12389.69
Castilleja de la	41029	1899	17516	10841.52
Cuesta				
Castilleja del Campo	41030	55	640	8593.75
El Castillo de las	41031	127	1468	8651.23
Guardas				
Cazalla de la Sierra	41032	525	4684	11208.37
Constantina	41033	636	5864	10845.84
Coria del Río	41034	3975	30908	12860.75
Coripe	41035	89	1238	7189.01
El Coronil	41036	434	4717	9200.76
Los Corrales	41037	514	3938	13052.31
Dos Hermanas	41038	16234	135050	12020.73
Écija	41039	4982	39893	12488.41
Espartinas	41040	1540	15824	9732.05
Estepa	41041	1794	12497	14355.45
Fuentes de	41042	913	7152	12765.66
Andalucía				
El Garrobo	41043	127	782	16240.41
Gelves	41044	1046	10193	10261.94
Gerena	41045	912	7674	11884.28
Gilena	41046	570	3727	15293.80
Gines	41047	1430	13428	10649.39
Guadalcanal	41048	262	2608	10046.01
Guillena	41049	1505	12903	11663.95
Herrera	41050	862	6464	13335.40
Huévar del Aljarafe	41051	308	3060	10065.36
Lantejuela	41052	488	3846	12688.51
Lebrija	41053	3454	27578	12524.48
Lora de Estepa	41054	119	873	13631.16
Lora del Río	41055	2664	18630	14299.52
La Luisiana	41056	502	4578	10965.49
El Madroño	41057	10	287	3484.32
Mairena del Alcor	41058	2719	23698	11473.54
Mairena del Aljarafe	41059	5597	46555	12022.34
Marchena	41060	2374	19329	12282.06
Marinaleda	41061	310	2592	11959.88
Martín de la Jara	41062	402	2665	15084.43
Los Molares	41063	550	3518	15633.88
Montellano	41064	1005	7053	14249.26
Morón de la Frontera	41065	3172	27633	11479.03
Las Navas de la	41066	113	1542	7328.15
Concepción				
Olivares	41067	1104	9466	11662.79
Osuna	41068	2108	17621	11963.00
Los Palacios y	41069	4759	38548	12345.65
Villafranca				





Junta de Andalucía
Consejería de Salud y Familias

Dirección General de Salud Pública y Ordenación Farmacéutica

Municipio	CODIGOINE	Casos	poblacion	incidencia
Palomares del Río	41070	981	8843	11093.52
Paradas	41071	842	6857	12279.42
Pedraza	41072	842	5158	16324.16
El Pedroso	41073	182	2009	9059.23
Peñaflor	41074	404	3639	11101.95
Pilas	41075	2162	13952	15495.99
Pruna	41076	277	2605	10633.40
La Puebla de Cazalla	41077	1254	10932	11470.91
La Puebla de los Infantes	41078	267	2980	8959.73
La Puebla del Río	41079	1435	11920	12038.59
El Real de la Jara	41080	107	1494	7161.98
La Rinconada	41081	5601	39062	14338.74
La Roda de Andalucía	41082	513	4175	12287.43
El Ronquillo	41083	155	1377	11256.35
El Rubio	41084	349	3369	10359.16
Salteras	41085	561	5564	10082.67
San Juan de Aznalfarache	41086	2577	21774	11835.22
Sanlúcar la Mayor	41087	1284	13943	9208.92
San Nicolás del Puerto	41088	56	596	9395.97
Santiponce	41089	1163	8538	13621.46
El Saucejo	41090	591	4235	13955.14
Sevilla	41091	87125	691395	12601.33
Tocina	41092	1161	9486	12239.09
Tomares	41093	2963	25455	11640.15
Umbrete	41094	1056	9000	11733.33
Utrera	41095	6024	50962	11820.57
Valencina de la Concepción	41096	799	7776	10275.21
Villamanrique de la Condesa	41097	569	4477	12709.40
Villanueva del Ariscal	41098	730	6591	11075.71
Villanueva del Río y Minas	41099	645	4847	13307.20
Villanueva de San Juan	41100	107	1090	9816.51
Villaverde del Río	41101	1295	7842	16513.64
El Viso del Alcor	41102	2863	19324	14815.77
Cañada Rosal	41901	297	3325	8932.33
Isla Mayor	41902	685	5825	11759.66
El Cuervo de Sevilla	41903	1365	8656	15769.41
El Palmar de Troya	41904	472	2343	20145.11

