

DETALLE E: 1/100.000

Intensidad media diaria (IMD)

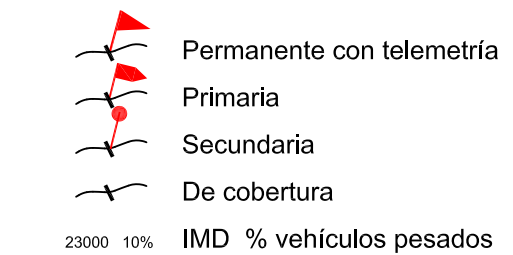
Red de Carreteras de Andalucía (vehículos/día)



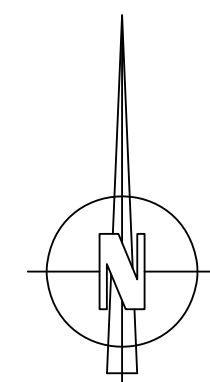
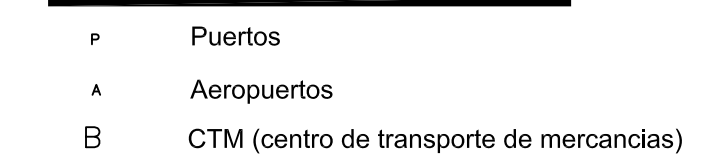
Red de Interés General del Estado (vehículos/día)



Estaciones de aforo



Otros símbolos



NOTA: En las carreteras representadas con volumen de tráfico y sin estación de aforo se ha estimado su IMD.

PLAN DE AFOROS DE LA RED PRINCIPAL DE CARRETERAS DE ANDALUCÍA 2008

MAPA DE TRÁFICO, PROVINCIA DE SEVILLA
SERVICIO DE CONSERVACIÓN Y DOMINIO PÚBLICO VIARIO
ESCALA: 1/300.000