



JUNTA DE ANDALUCÍA

Consejería de Agricultura y Pesca  
Dirección General de Fondos Agrarios

MODIFICACIÓN DE LA DECLARACIÓN  
COMPLEMENTARIA DE OLIVAR  
CAMPAÑA 2009

MOD-COL

Nº EXPEDIENTE

09

01

Registro de entrada de la Administración

APELLIDOS Y NOMBRE O RAZÓN SOCIAL






CIF: DNI: NIF:

**DECLARA:** Que los cambios solicitados son conformes con lo dispuesto en el Reglamento (CE) N° 796 / 2004 de la Comisión, de 21 de abril.

1. SITUACIÓN INICIAL DE LAS PARCELAS AGRÍCOLAS **OBJETO DE CAMBIOS:**

		REFERENCIAS IDENTIFICATIVAS DEL RECINTO SIGPAC (1)											CAMBIOS EN EL NÚMERO DE OLIVOS NO REFLEJADOS EN SIGPAC (4)				
ÍNDICE	Nº DE ORDEN	PROVINCIA	MUNICIPIO	POLÍGONO	PARCELA	RECINTO	SUPERFICIE RECINTO SIGPAC (ha)	SUPERFICIE OLEÍCOLA RECINTO SIGPAC (ha)	SUPERFICIE OLEÍCOLA ADMISIBLE RECINTO SIGPAC (ha)	OLIVOS ADMISIBLES EN RECINTO SIGPAC (2)		OLIVOS NO ADMISIBLES EN RECINTO SIGPAC (3)	OLIVOS ADMISIBLES ARRANCADOS  X	OLIVOS ADMISIBLES REEMPLAZADOS  ■	OLIVOS ADMISIBLES ARRANCADOS Y NO REEMPLAZADOS  ⊠	OLIVOS ADICIONALES	
										Anteriores a 01/05/1998	Posterior a 01/05/1998					ARRANCADOS  ⚠	PLANTADOS  ▲

2. SITUACIÓN FINAL DE LAS PARCELAS AGRÍCOLAS **OBJETO DE CAMBIOS:**

		REFERENCIAS IDENTIFICATIVAS DEL RECINTO SIGPAC (1)											CAMBIOS EN EL NÚMERO DE OLIVOS NO REFLEJADOS EN SIGPAC (4)					
(*) Índice Inicial	Alta nueva Parcela (S/N)	PROVINCIA	MUNICIPIO	POLÍGONO	PARCELA	RECINTO	SUPERFICIE RECINTO SIGPAC (ha)	SUPERFICIE OLEÍCOLA RECINTO SIGPAC (ha)	SUPERFICIE OLEÍCOLA ADMISIBLE RECINTO SIGPAC (ha)	OLIVOS ADMISIBLES EN RECINTO SIGPAC (2)		OLIVOS NO ADMISIBLES EN RECINTO SIGPAC (3)	OLIVOS ADMISIBLES ARRANCADOS 	OLIVOS ADMISIBLES REEMPLAZADOS 	OLIVOS ADMISIBLES ARRANCADOS Y NO REEMPLAZADOS 	OLIVOS ADICIONALES		
										Anteriores a 01/05/1998	Posteriores a 01/05/1998					ARRANCADOS 	PLANTADOS 	

(\*) Indicar el número ÍNDICE de la parcela inicial solicitada, cumplimentando una línea por cada parcela inicial. No se cumplimentará en caso del Alta de Nueva Superficie.

(1) Datos del recinto tal y como están registrados en el Sigpac.

(2) Numero de olivos plantados antes del 1 de mayo de 1998 o con posterioridad siempre que sean de sustitución de los plantados antes de esa fecha, registrados en Sigpac.

(3) Numero de olivos adicionales plantados después del 1 de mayo de 1998, registrados en Sigpac.

(4) Los símbolos de los encabezados corresponden a la leyenda de los croquis para cada parcela.

En \_\_\_\_\_ a \_\_\_\_\_ de \_\_\_\_\_ de 2009

Firma

Impreso \_\_\_\_ de \_\_\_\_

ILMO. SR. DIRECTOR GENERAL DE FONDOS AGRARIOS