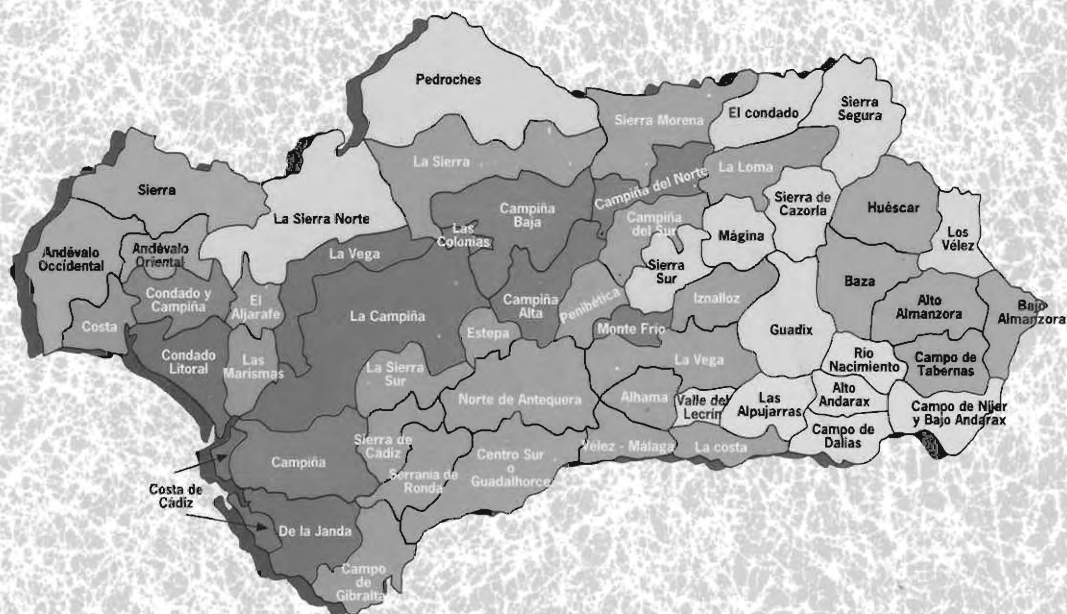


MAPA TRIGUERO DE ANDALUCÍA



Comunidad Europea



Consejería de Agricultura y Pesca

MAPA TRIGUERO DE ANDALUCÍA

Autor:

Juan José Pérez García

Ingeniero Técnico Agrícola
Asesor Técnico del C.I.F.A. Rancho de la Merced
(Jerez de la Frontera).
Consejería Agricultura y Pesca
Junta de Andalucía

MAPA TRIGUERO DE ANDALUCÍA

© JUNTA DE ANDALUCÍA Consejería de Agricultura y Pesca.

Publica: Dirección General de Investigación y Formación Agraria.
Servicio de Publicaciones y Divulgación.

Colección: Informaciones Técnicas nº 62/98.

Autor: Juan José Pérez García

Depósito Legal: SE-2.966-98

I.S.B.N.: 84-89802-46-7

Maquetación e Impresión: Artes Gráficas Novograf, S. A. (Sevilla)

ÍNDICE DE CONTENIDOS

I. TERRITORIO Y RECURSOS DE ANDALUCÍA	9
1.1. Configuración física	11
1.1.1. Sierra Morena	11
1.1.2. Valle del Guadalquivir y otras depresiones	12
1.1.3. Cordilleras Béticas	13
1.2. Hidrografía	15
1.3. Clima como recurso	15
1.3.1. Pluviometría	17
1.3.2. Temperaturas e insolación	19
1.3.3. Resúmenes temperaturas y pluviometrías medias. C.I.F.A. Rancho de la Merced 105 años	21
II. ANDALUCÍA AGRARIA EN CIFRAS	23
II.1. Comarcalización agraria de Andalucía	26
II.2. Agrupación en Comarcas agrarias trigueras por rangos productivos	29
II.2.1. Secano	29
II.2.2. Regadío	29
II.3. Evolución de la superficie de cultivo de trigo en Andalucía	36
II.3.1. Distribución Superficies Trigos Duros y Blandos por provincias. Andalucía 1990/91 a 1994/95	36
II.3.2. Distribución Superficies Trigos Duros y Blandos por provincias. Andalucía 1995/96	37
II.3.3. Distribución Superficies Trigos Duros y Blandos por provincias. Andalucía 1996/97	38
II.4. Distribución varietal en Andalucía	39

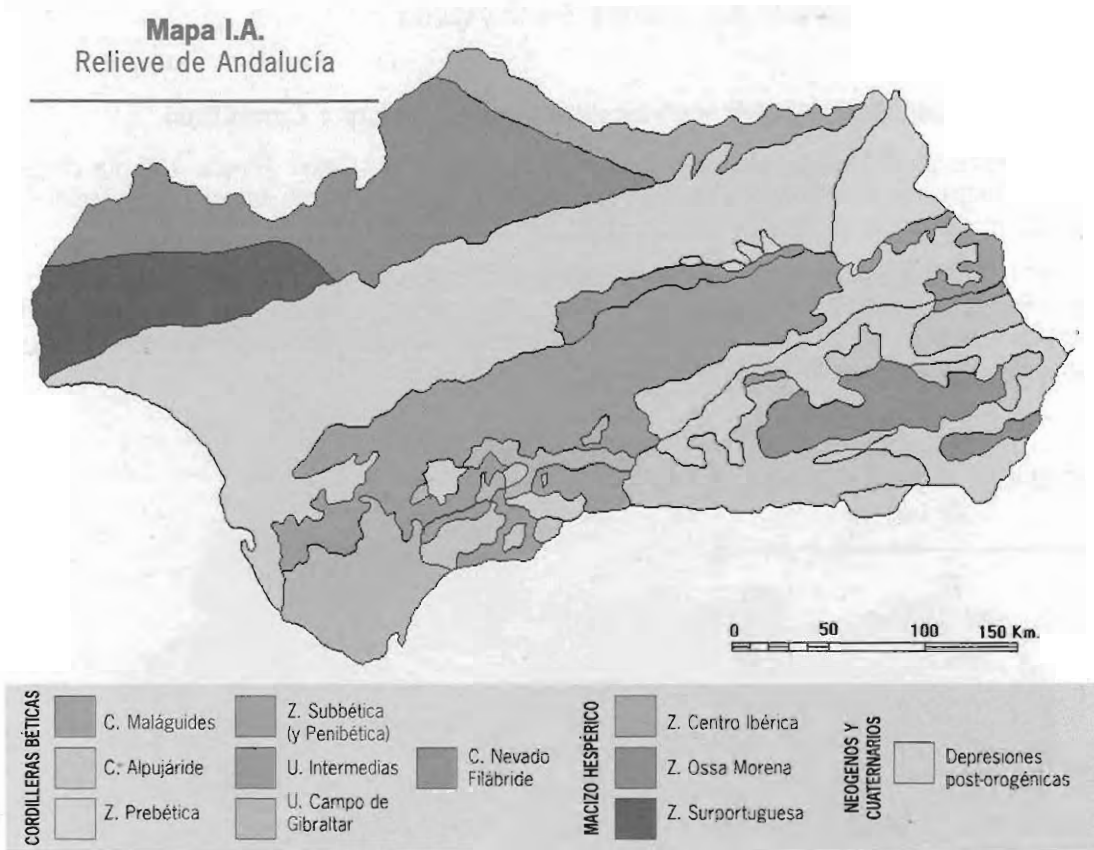
III. ANEXOS	45
I. Distribución cultivos C.O.P. por comarcas naturales. Año 1994. Cultivos de secano	47
II. Distribución cultivos C.O.P. por comarcas naturales. Año 1994. Cultivos de regadío	69
III. Distribución cultivos herbáceos por comarcas naturales. Año 1995. Cultivos de secano	85
IV. Distribución cultivos C.O.P. por comarcas naturales. Año 1995. Cultivos de regadío	107
V. Distribución cultivos herbáceos por comarcas naturales. Año 1996. Cultivos de secano	123
VI. Distribución cultivos herbáceos por comarcas naturales. Año 1996. Cultivos de regadío	127
VII. Distribución cultivos herbáceos por comarcas naturales. Año 1997. Cultivos de secano	131
VIII. Distribución cultivos herbáceos por comarcas naturales. Año 1997. Cultivos de regadío	135
IX. Distribución de variedades de trigos duros por comarcas naturales. Años 1995, 96 y 97	139
IV. BIBLIOGRAFÍA	171

I. TERRITORIO Y RECURSOS DE ANDALUCÍA

I. TERRITORIO Y RECURSOS DE ANDALUCÍA

I.1. CONFIGURACIÓN FÍSICA. EL SUELO

La configuración física de Andalucía se caracteriza por la diversidad de las formas de relieve. De Norte a Sur podemos distinguir tres zonas con características totalmente diferentes: Sierra Morena, Depresión del Guadalquivir o Llanura Bética y las Cordilleras Béticas (integradas por la Prebética, Subbética, Penibética y Serranía de Cádiz), cuyos matices de relieve, suelos y microclimas condicionan, así mismo, su dedicación agraria.



Fuente: Consejería Medio Ambiente. SINAMBA.

I.1.1. Sierra Morena

Puede considerarse el escalón Sur de la Meseta que se extiende 600 km de Oeste a Este. Sus montañas son poco elevadas, ya que ninguna cumbre rebasa los 1.400 m. de altura. Los conjuntos más destacados son la Sierra de Aracena, la Sierra de Alcudia y la Sierra Madrona.

Por el predominio de un substrato litológico silíceo, constituido fundamentalmente por pizarras, esquistos, cuarcitas, etc., y relieve accidentado, se desarrollan suelos generalmente ácidos y poco profundos de montaña (Litosoles, Regosoles, etc.), aunque existen también áreas localizadas en menor extensión de calizas y otras litologías básicas, con suelos más profundos y pH más alto. En las márgenes de riberas aparecen frecuentemente suelos de Vega de aceptable fertilidad y manejo (Fluvisoles).

Los primeros citados, presentan una aptitud generalizada Forestal-Ganadera, con ganadería extensiva, asociada a dehesas en las áreas menos accidentadas y a montes adehesados en las abruptas.

La escasa agricultura de esta zona suele ser de cereales de secano con baja producción como corresponde a unos suelos de fertilidad media-baja, con déficit acusado de fósforo, alto contenido en potasio y bajo en nitrógeno.

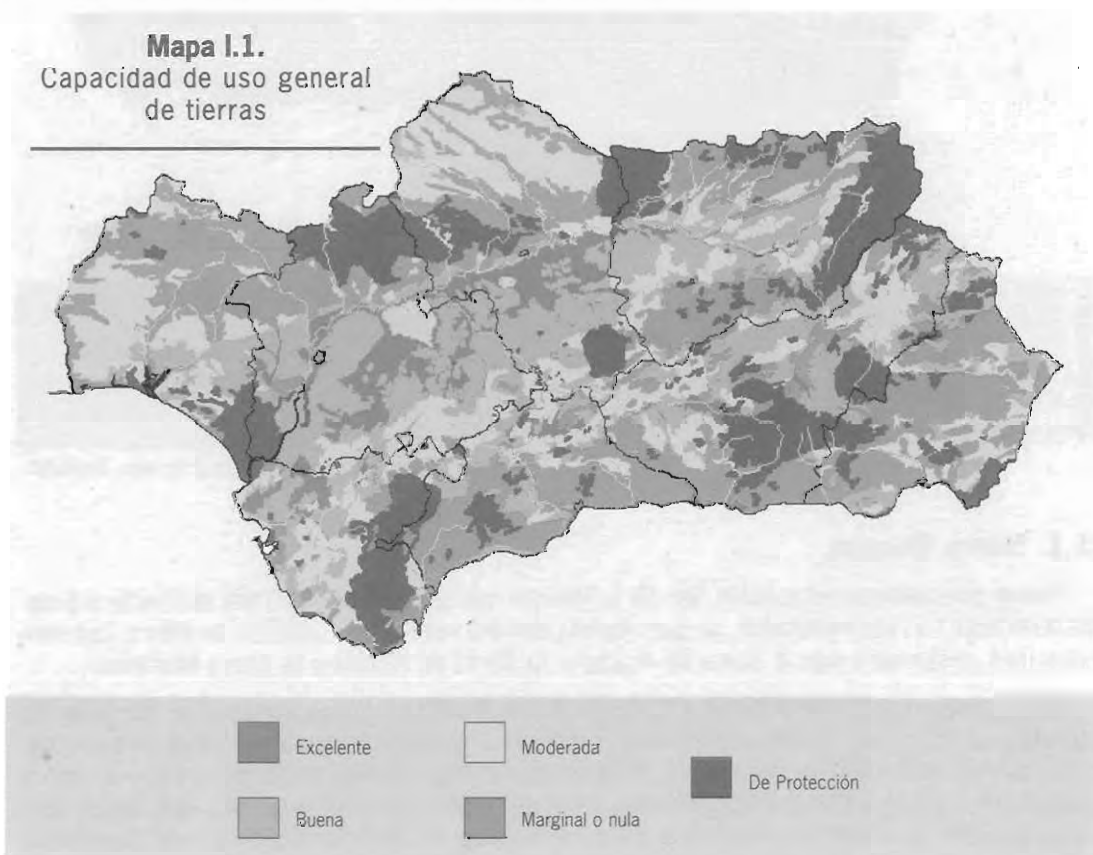
Los segundos suelen estar dedicados a olivares de montaña, hoy prácticamente marginales por su escasa productividad, pero con aceites de muy buena calidad. En la actualidad es considerablemente más interesante contemplar la potencialidad forestal-ganadera y maderera de estas zonas. La fertilidad natural puede considerarse media, equilibrada en los macro-nutrientes básicos: N, P, K y sus arcillas están saturadas de Ca.

Constituye buena parte de Jaén, Córdoba, Sevilla y Huelva.

I.1.2. Valle del Guadalquivir y otras depresiones (Vegas y Campiñas)

La depresión Bética forma un triángulo limitado al Norte por Sierra Morena y al Sur por el Sistema Bético. Se abre al Suroeste al océano Atlántico (Golfo de Cádiz) en una larga y arenosa fachada marítima que va desde la costa portuguesa a la ciudad de Cádiz.

Se trata de la llanura más extensa de toda España presentando la característica de que hasta Sevilla es terreno consolidado y más al Sur no ha llegado a completar la colmatación (marismas) ya que en su origen esta depresión era un brazo de mar que fue emergiendo rellenándose con materiales y consolidándose como terreno continental.



Fuente: Consejería Medio Ambiente. SINAMBA.

En todo el Valle, por tanto, abundan los aluviones (Fluvisoles) y muy diversos materiales detríticos-calcáreos, por lo que presentan una aptitud agrícola generalizada muy alta, con suelos profundos, fértiles, de alto contenido en caliza activa, aunque la secular utilización como zona productora de cultivos convencionales intensivos en secano y regadío exige una reposición de los nutrientes básicos (N, P, K) y de materia orgánica (M.O.) para el mantenimiento de la fertilidad potencial. Por su alto contenido en Carbonatos y la existencia de temperaturas extremas en verano, el contenido en materia orgánica no suele sobrepasar un valor promedio de equilibrio de alrededor del 2%.

Son suelos fácilmente mecanizables y de climatología idónea, tanto para la agricultura intensiva tradicional como para cultivos bajo plástico y hortofruticultura intensiva diversa en áreas determinadas, al carecer de presencia de heladas en la mayoría de los años.

En las zonas onduladas de la Campiña, constituidas por materiales terciarios calcáreos, proliferan los cultivos de olivares y viñedos, aunque también pueden considerarse idóneas para otros cultivos anuales si la pendiente no es excesiva (5 - 10%), con laboreo controlado de la erosión, especialmente en los suelos de Bujeos y Tierras Negras Andaluzas (Vertisoles).

1.1.3. Cordilleras Béticas

Las cordilleras Béticas son dos cadenas alpinas que forman sendos arcos casi paralelos. Estructuralmente es el mayor conjunto alpino de la Península Ibérica, y es con diferencia la unidad morfo-estructural más extensa y compleja de Andalucía.

Son terrenos de morfología abrupta, encontrándose en ellos las mayores altitudes de España (Mulhacén y Veleta).

El conjunto de las Cordilleras Béticas podemos dividirlo en tres partes fundamentales:

- Conjunto de Sierras Subbéticas y Prebéticas: Sierras de Grazalema, Mágina, Segura, Cazorla, etc.
- Depresión Penibética o surco Intrabético, formado por: las Hoyas de Antequera, Granada, Guadix y Baza.
- Cordillera Penibética: Serranía de Ronda, Almijara, Tejada, Nevada, Baza, etc.

Buena parte de Andalucía pertenece a lo que llamamos España alpina. En conjunto, existe un predominio de terrenos montañosos: el Valle del Guadalquivir ocupa en torno al 20% de la región, a diferencia de las cordilleras béticas, alrededor de dos terceras partes de Andalucía; el resto corresponde a Sierra Morena. En conjunto, un 80% aproximadamente del territorio andaluz es montañoso.

Desde el punto de vista litológico y paisajístico, por las muy diversas formaciones existentes tanto en el sustrato geológico como en su relieve y climatología, se dan una variedad de suelos y vegetación, en gran parte diferente a los anteriormente comentados.

A grandes rasgos y de acuerdo con la escala de trabajo, han de distinguirse dos subregiones naturales:

1.1.1.3.a. Serranías con un sustrato preponderantemente calizo

En ellas se diferencian claramente dos unidades.

– **Terrenos de montaña:** con suelos poco profundos en los que aparece frecuentemente roca aflorante (Litosoles, Cambisoles, Luvisoles), desarrollados principalmente sobre calizas duras y dolomías a veces de tipo kárstico, localizándose mayoritariamente en las sierras de Cazorla, La Sagra, Baza, Arana, Almijara, y serranías de Ronda y del Pinar, así como áreas limítrofes de todas ellas.

La fertilidad natural se cataloga como media; bien equilibrada, lo que favorece la presencia de pastizales de buena calidad, en las áreas adeshadas y rendimientos aceptables en las cultivadas.

- **Sierras bajas y colinas:** con suelos profundos sobre materiales detríticos y calcáreos, a veces con yesos constitutivos mayoritariamente de la Subbética.

La fertilidad se considera como media-alta, con alto contenido en caliza activa.

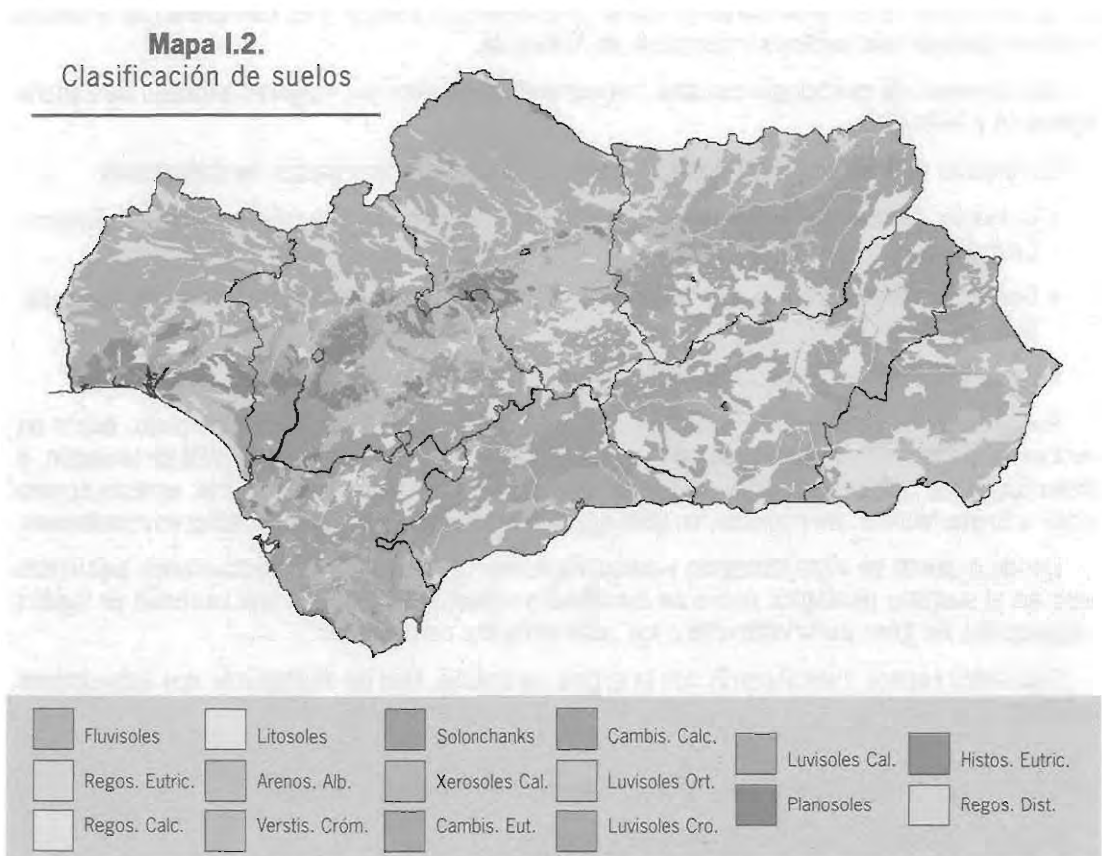
Su dedicación es principalmente olivarera y cerealista y menores de dehesas y montes adeshados.

I.1.1.3.b. Serranías con predominio de substrato silíceo

Fundamentalmente son Esquistos, Filitas, Cuarcitas, etc., en la que se distinguen también en función de la altitud, que condiciona especialmente en cubierta vegetal, dos unidades claramente distintas.

- **Sierra Nevada y de los Filabres:** con suelos ácidos de alta montaña, poco profundos y con aptitud potencial agrícola de aprovechamientos cinegéticos y ganadería extensiva.

- **Sierra de Almería, Granada, Málaga y Cádiz:** con suelos ácidos, de profundidad útil media, desarrollados sobre la litología silíceo común (Cambisoles, Reposoles, Luvisoles).

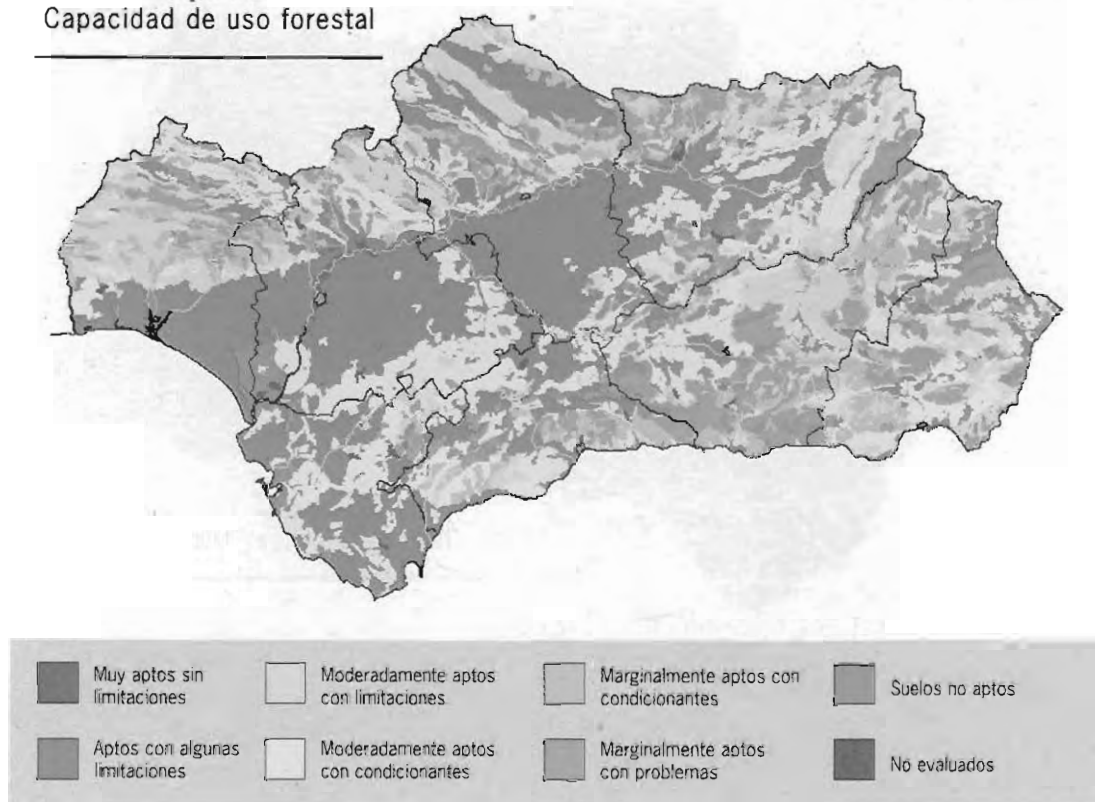


Fuente: Consejería Medio Ambiente. SINAMBA.

Su aptitud es fundamentalmente forestal-ganadera y forestal-corchera con ganadería extensiva.

En general son suelos de fertilidad baja, con déficit en fósforo, alto contenido en potasio y bajo-medio en nitrógeno.

Mapa I.3.
Capacidad de uso forestal



Fuente: Consejería Medio Ambiente. SINAMBA.

1.2. HIDROGRAFÍA

La red hidrográfica está totalmente condicionada por la estructura del relieve. El río más importante es el Guadalquivir (657 km), que sigue una dirección este-suroeste, siendo la gran arteria del valle de su nombre. Transcurre, durante gran parte de su recorrido, encajonada a Sierra Morena, provocando una gran pendiente en sus afluentes por la derecha (Jándula, Yeguas, Guadalmellato, Bembezar, etc.). En su margen izquierda se extiende una gran planicie que surcan afluentes poco caudalosos, entre los que destaca el río Genil. El curso bajo del río es una amplia llanura con marisma y zonas pantanosas. Desemboca junto a la población de Sanlúcar de Barrameda.

Otros ríos de la vertiente Atlántica son el Odiel y el Tinto, en la provincia de Huelva, y el Guadalete en la de Cádiz.

La vertiente mediterránea posee ríos cortos y con caudal muy irregular. Sus cursos se caracterizan por tener un gran desnivel en los que se producen estiajes muy acusados. Los más destacados son Guadiaro, Guadalhorce, Guadalfeo, Almanzora, etc.

1.3. EL CLIMA COMO RECURSO

El concepto de clima integra un gran número de factores y fenómenos que se localizan en el estrato de la atmósfera en contacto directo con los sistemas y los seres vivos (biosfera). Entre

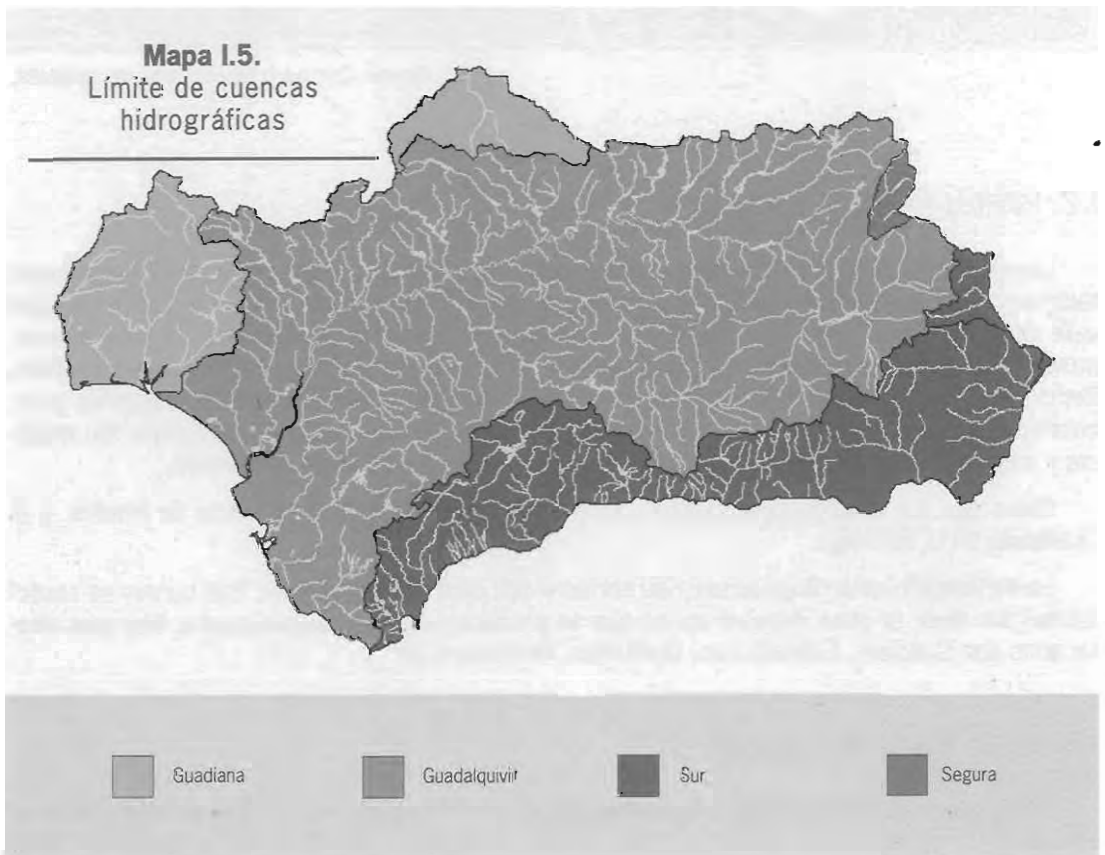
GUADALQUIVIR



Mapa I.4.
Red hidrográfica - Ríos

Fuente: Consejería Medio Ambiente. SINAMBA.

Mapa I.5.
Límite de cuencas hidrográficas



Guadiana

Guadalquivir

Sur

Segura

ellos se incluyen básicamente el régimen y nivel de precipitaciones, las temperaturas, los movimientos de aire y las horas totales de insolación.

Aparte de ser un complejo cúmulo de factores relativamente independientes, pero siempre interrelacionados al desenvolverse en un espacio común, el clima se caracteriza por su variabilidad y, en gran medida, por la imprevisibilidad de su comportamiento.

La variabilidad climática oscila entre comportamientos habituales o acordes con unas pautas de variación reconocidas y de alta frecuencia, y comportamientos extremos, poco habituales y que constituyen en general un obstáculo para el desarrollo normal de la economía.

De cualquier modo, por parte del conjunto social se mantiene una doble valoración del clima. Algunos aspectos o manifestaciones climáticas son entendidas de forma general como favorables, tales como la bondad térmica, una alta pluviometría o una alta insolación; y otras, por el contrario, como limitaciones, que son los casos de las heladas, las sequías o los fenómenos torrenciales.

El clima andaluz, aunque extremadamente diverso, presenta unas pautas generales que determinan su mediterraneidad con bastantes matizaciones.

1.3.1. Pluviometría

Las precipitaciones varían en la región entre extremos mínimos de 250-300 mm. a máximos superiores a los 2.000 mm. Sin embargo, en todos los casos, estas precipitaciones presentan una distribución desigual, tanto estacional como interanualmente, originándose un período seco relativamente prolongado y siempre coincidente con las temperaturas más elevadas del año.

Tal coincidencia sequía/calor no es común en otros climas, y es más, tal característica es prácticamente exclusiva del tipo mediterráneo, siendo además su principal elemento diferenciador.

Las borrascas o depresiones, ligadas al Frente Polar que se desplazan con los vientos del Oeste, originan las precipitaciones de Otoño, Invierno y Primavera, concentrándose la mayor parte de ellas entre los meses de Octubre y Abril.

Las lluvias disminuyen en líneas generales de Oeste a Este y de Sur a Norte. El mapa de isoyetas tiene mucho que ver con el mapa de curvas de nivel.

Los valores globales de precipitaciones en Andalucía son bajos. Los islotes pluviométricos más importantes lo son por causas orográficas (serranía de Cádiz, Cordilleras Penibética, Sierra de Cazorla y Sierra Morena). En el resto, las lluvias no superan los 700 mm.

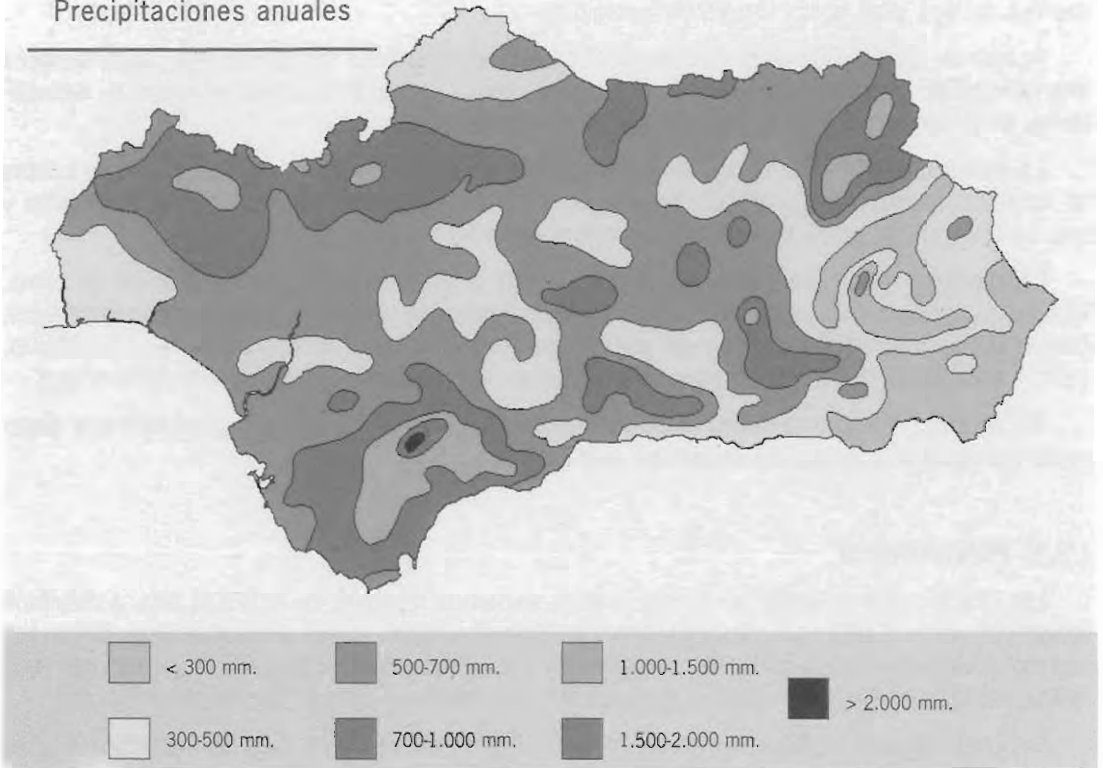
Los valores más altos de precipitaciones de Andalucía y de España se registran en Grazalema (Cádiz), donde se superan los 2.000 mm. de media anual, que supone un agudo contraste con el resto de la región. La serranía de Cádiz presenta una barrera orográfica al paso de los vientos húmedos del Atlántico, que descargan al encontrarse con ella.

Otro rasgo a destacar es la relativa frecuencia en la torrencialidad de las lluvias; llueve pocos días al año y con frecuencia éstos son de carácter tormentoso.

El mínimo de días de lluvia tiene lugar en la provincia de Almería, Este de la provincia de Granada y Norte de la de Jaén, donde no se llega a los 50 días de lluvias anuales. Hacia el Oeste aumenta el número de éstos, aunque no se suelen superar los 75 días de lluvias anuales. El déficit de este recurso natural afecta negativamente a la agricultura. Por esta razón, es especialmente importante en Andalucía aprovechar al máximo los escasos recursos hídricos disponibles.

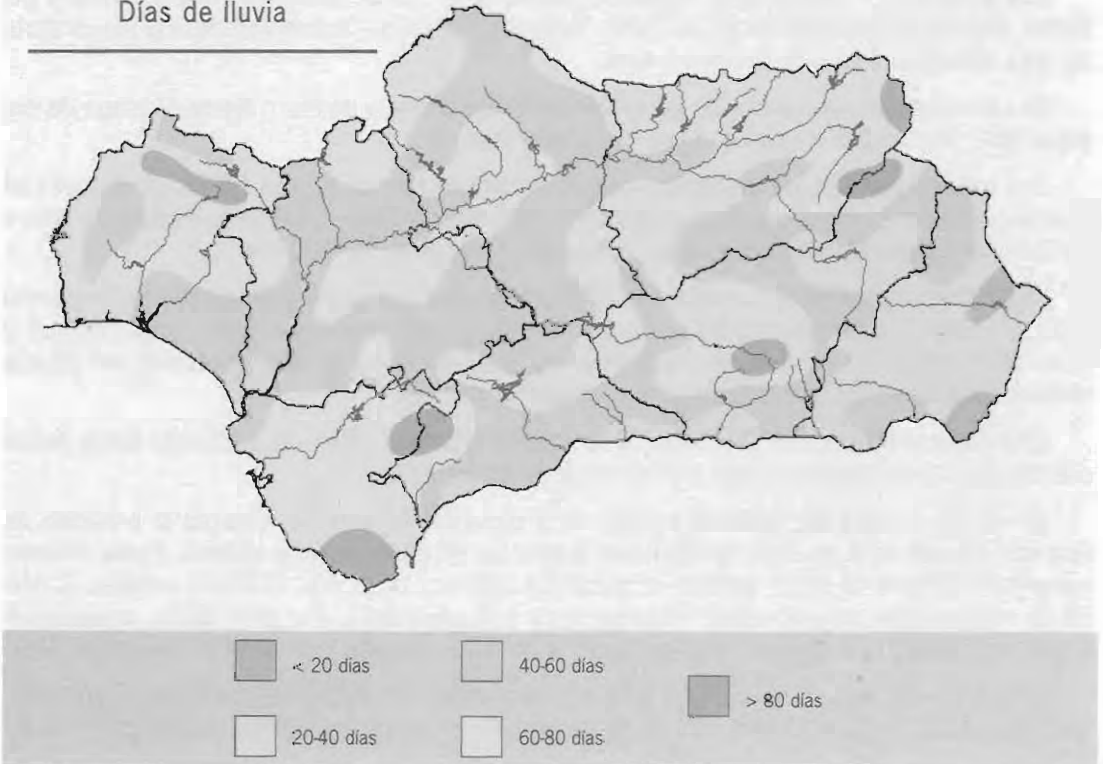
El efecto más notorio del período estival mediterráneo es la deficiencia hídrica prolongada, que supone una grave limitación para el desarrollo vegetativo de las plantas. La vegetación natu-

Mapa I.6.
Precipitaciones anuales



Fuente: Consejería Medio Ambiente. SINAMBA.

Mapa I.7.
Días de lluvia



ral se encuentra lógicamente adaptada a unas circunstancias que le son habituales, teniendo desarrollados mecanismos de resistencia (esclerofilia) a los períodos adversos y aprovechando las estaciones equinociales (primavera y otoño) para impulsar su crecimiento.

Los cultivos de primavera-verano son en lo común imposibles de llevar a cabo, si no es con la asistencia del riego que rompe las limitaciones hídricas naturales, permitiendo el aprovechamiento óptimo de otras variables climáticas más favorables (temperatura, luminosidad...).

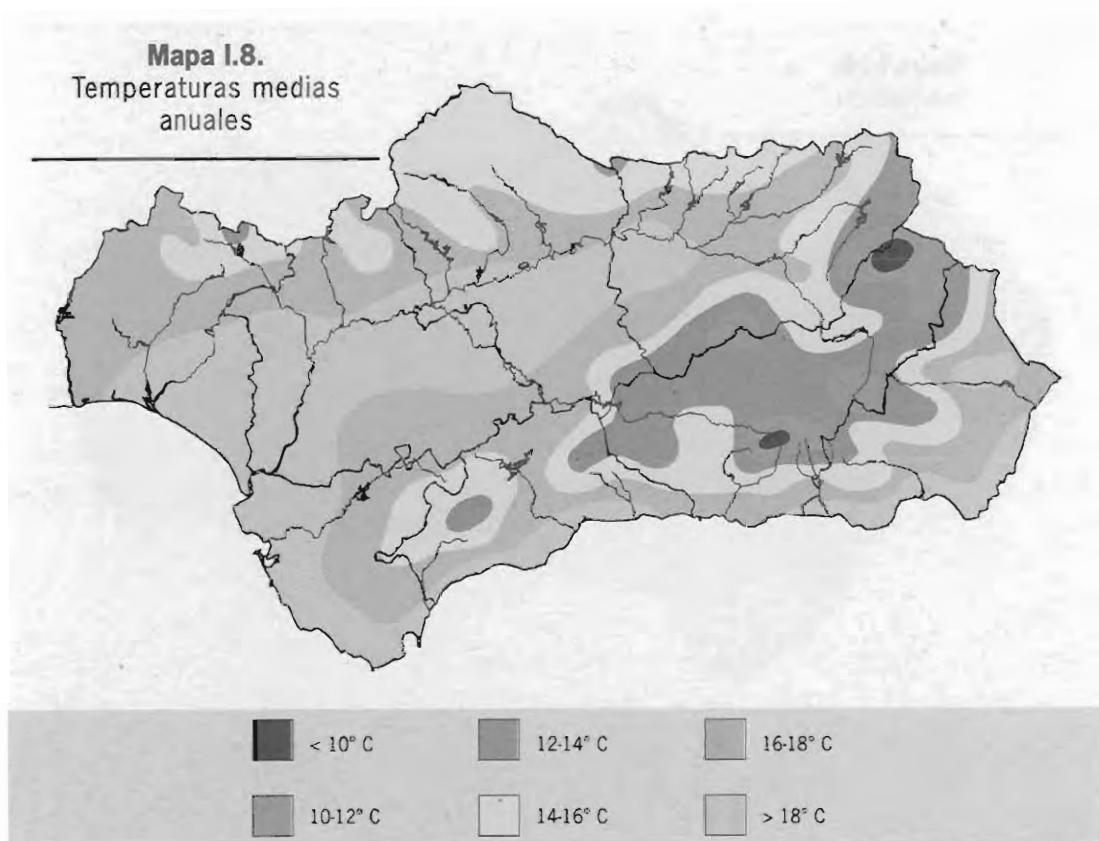
I.3.2. Temperaturas e insolación

Sobre esta impresión globalizadora puede decirse que los principales recursos que aporta el clima en nuestra región son:

- **La insolación**, ya que el número de horas al sol alcanza las cotas máximas de la península, favoreciendo principalmente actividades claves para Andalucía, como son la Agricultura y por extensión todas las actividades del sector primario.
- **Las temperaturas elevadas y la amplitud de los períodos libres de heladas** que igualmente favorecen las actividades mencionadas.

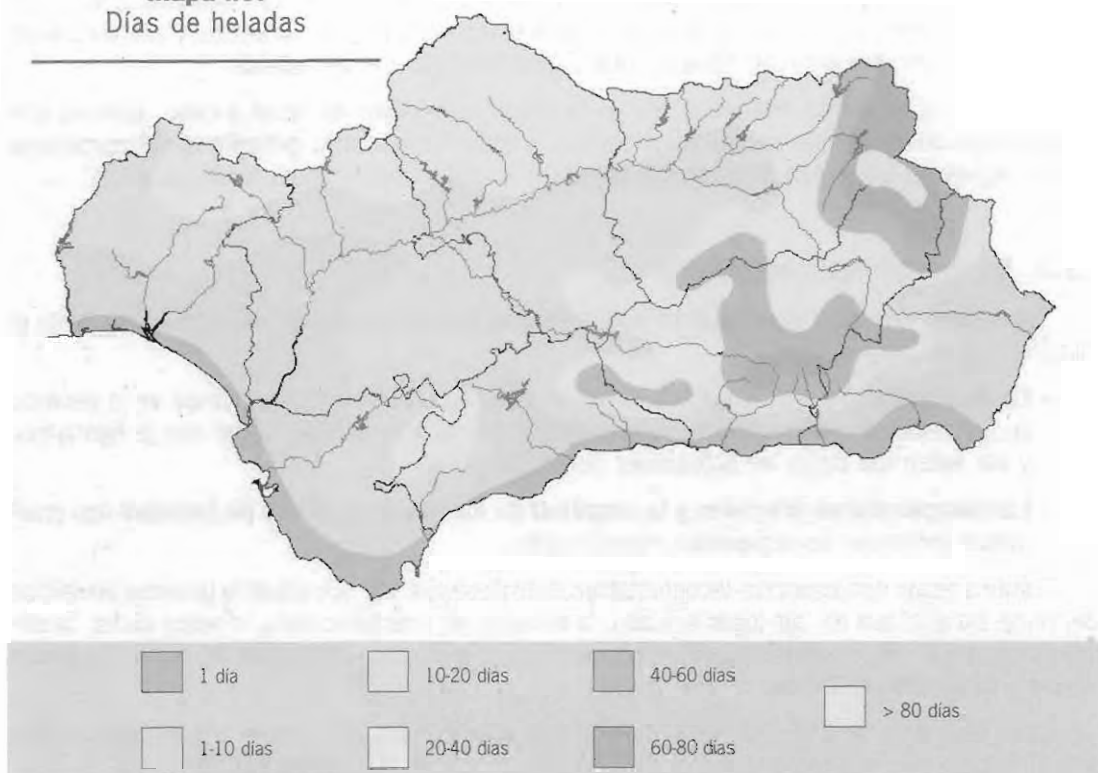
Frente a estos dos aspectos incontestablemente positivos hay que situar la principal limitación del clima andaluz que es, sin lugar a dudas, la escasez de precipitaciones, o mejor dicho, la elevada deficiencia hídrica en el período estival en toda la región, y en importantes zonas, la aridez simple y llanamente instalada.

Claro está que, tal limitación estructural ofrece posibilidades de remedio o paliativos, ya que si la limitación más que residir en la pluviometría anual está en su distribución estacional, se posi-



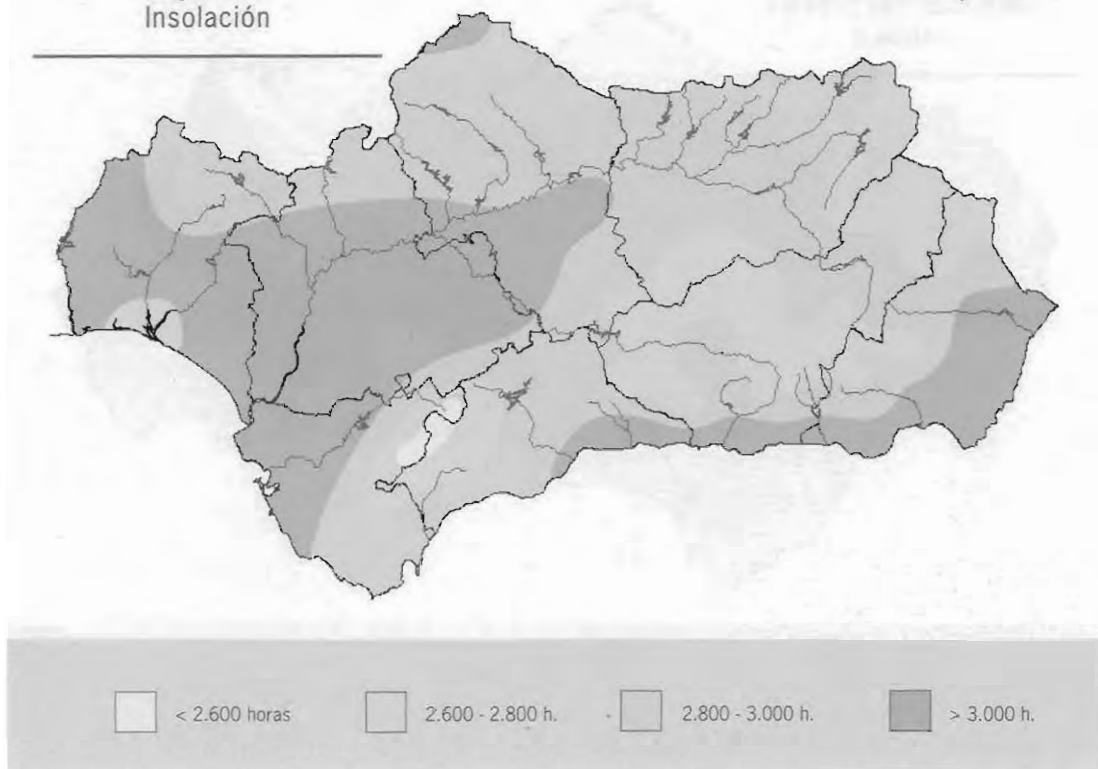
Fuente: Consejería Medio Ambiente. SINAMBA.

Mapa I.9.
Días de heladas



Fuente: Consejería Medio Ambiente. SINAMBA.

Mapa I.10.
Insolación



blita la regulación hidrológica y con ella el abastecimiento de regadíos, urbes..., invirtiéndose entonces la limitación para convertirla en ventaja.

Y si hablamos de limitaciones estructurales, hay que hacerlo también de los obstáculos circunstanciales, y de ellos hay que destacar el hecho a veces frecuente de las sequías y su contrapunto de las inundaciones.

La evaluación de la potencialidad del recurso climático presenta, tras todo lo dicho anteriormente, dificultades meteorológicas notorias. Sin embargo, son varios los sistemas utilizados, en general centrándose sobre su proyección en la agricultura.

Entre las evaluaciones realizadas, siempre sobre la combinación de distintas variables (por ejemplo índice de Turc en secano y regadío, clasificación de Papadakis...), puede destacarse la recientemente realizada por la Agencia del Medio Ambiente, en la cual se aportan estimaciones superficiales.

De ella observamos como un 15,3% del territorio andaluz se clasifica con un potencial bioclimático muy elevado, mientras un 41,5% del mismo se considera elevado, y sólo un 6,4% como marginal o muy bajo.

1.3.3. Resúmenes de temperaturas y pluviometrías medias. C.I.F.A. Rancho de la Merced 105 años

Como referencias climáticas podemos aportar los datos de precipitaciones y temperaturas medias obtenidas en los últimos 104 años en el Centro de Investigación y Formación Agraria del Rancho de la Merced en Jerez de la Frontera, ubicado en una de las zonas más fértiles y representativas de la Campiña del Valle del Guadalquivir.

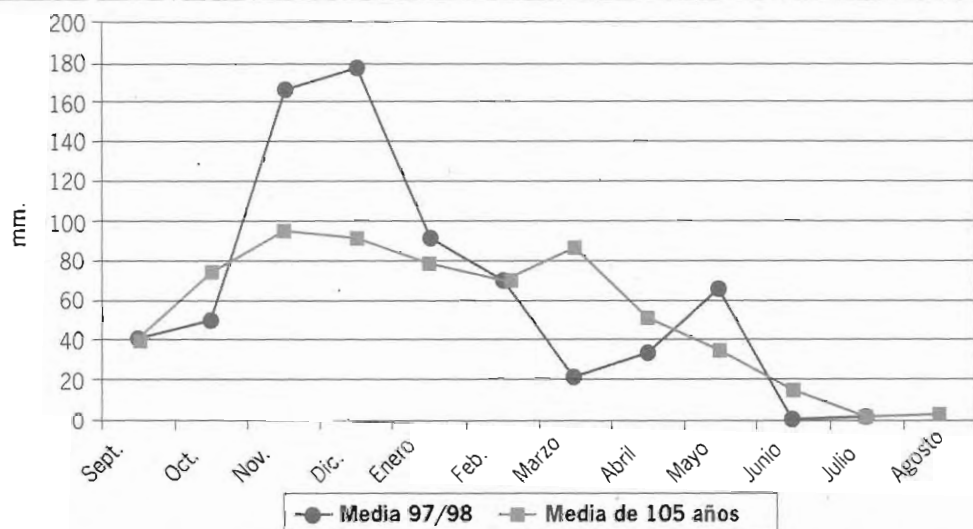
Resumen de Temperatura y Pluviometría medias.
1892-1996. C.I.F.A. Jerez de la Frontera (Cádiz).

Mes	Temperatura Media (Media de 105 años)			Precipitaciones (Media de 105 años)
	Minima	Máxima	Media	Total
Septiembre	15,7	29,69	22,7	39,4
Octubre	12,7	24,73	18,7	73,7
Noviembre	8,8	19,45	14,1	94,2
Diciembre	6	16,07	10,9	90,9
Enero	5	15,46	10,3	78
Febrero	6	16,91	11,5	69,3
Marzo	7,8	19,02	13,4	85,5
Abril	7,8	21,43	15,4	50,4
Mayo	11,5	24,58	18,04	35,7
Junio	14,6	28,34	21,47	14,3
Julio	17	32,28	24,64	1,27
Agosto	17,4	32,65	25,02	3,3
Total	10,86	23,38	17,18	635,97

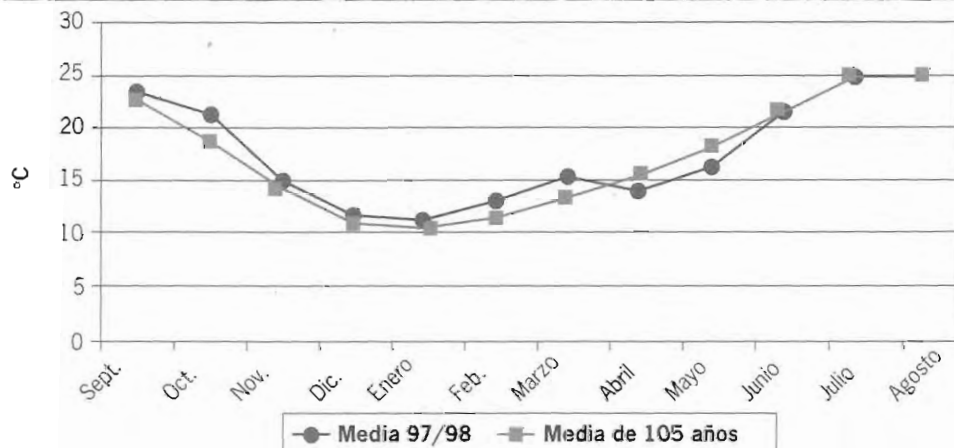
Temperaturas y precipitaciones 97-98. C.I.F.A.
Rancho de la Merced. Jerez de la Frontera (Cádiz).

Mes	Temperaturas Medias			Precipitaciones	
	Minima	Máxima	Media	Total	Días Lluvia
Septiembre	16,2	30,4	23,3	42,9	10
Octubre	15,6	26,9	21,1	48,7	11
Noviembre	10,9	19,3	15	165,6	24
Diciembre	7,8	15,8	11,6	176,7	24
Enero	6,6	15,6	11,1	90,4	22
Febrero	7,6	18,5	13	70	14
Marzo	6,8	23,8	15,3	20,7	3
Abril	7,5	20,2	13,9	32,7	10
Mayo	10,2	22,6	16,4	65,6	11
Junio	14,1	29,2	21,6	0,3	1
Julio	17	32,2	24,6	1,2	
Agosto	15,6	30,4	23,2	1,6	2
Total	11,3	25,6	17,5	715,2	132

Precipitaciones Medias C.I.F.A. Rancho de la Merced. Jerez de la Frontera (Cádiz)



Temperaturas Medias C.I.F.A. Rancho de la Merced. Jerez de la Frontera (Cádiz)



II. ANDALUCÍA AGRARIA EN CIFRAS

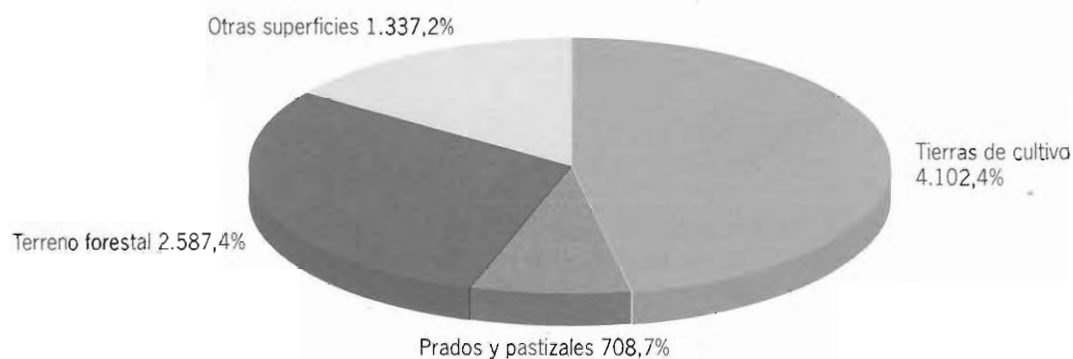
II. ANDALUCÍA AGRARIA EN CIFRAS

Andalucía cuenta con 8.736.424 Has. de superficie, de las cuales solamente 4.102.483 Has. son consideradas tierras de cultivos. Su distribución por aprovechamientos y usos entre las distintas provincias es la que refleja el cuadro siguiente, que corresponde al año 1995.

Andalucía agraria en cifras por aprovechamientos de la tierra. Año 1995

Provincia	Tierras de cultivo en Ha.	Prados y Pastizales en Ha.	Terreno Forestal en Ha.	Otras superficies en Ha.	Superficie geográfica total en Ha.
Almería	180.318	62.790	160.803	473.741	877.652
Granada	606.436	163.500	284.200	199.000	1.253.136
Jaén	714.750	126.695	410.410	97.902	1.349.757
Málaga	343.755	...	188.810	195.064	727.629
	1.845.259	352.985	1.044.223	965.707	4.208.174
Cádiz	325.612	101.376	227.750	84.399	739.137
Córdoba	744.101	118.623	438.810	75.592	1.377.126
Huelva	258.959	31.704	604.137	113.673	1.008.473
Sevilla	928.552	104.043	273.138	97.781	1.403.514
	2.257.224	355.746	1.543.835	371.445	4.528.250
Andalucía	4.102.483	708.731	2.588.058	1.337.152	8.736.424

Andalucía en cifras (miles de Ha.)



De la cifra total de tierras de cultivo, aproximadamente el 25% de las mismas, están dedicadas a cereales de invierno y dentro de ellas, entre 540.000 y 560.000 Has. a trigos duros y blancos, lo cual supone aproximadamente el 54% de los mismos.

El número de Has. se reparte de distinta manera por las distintas Comarcas Agrarias Andaluzas obedeciendo a criterios de tipos de suelos, climatología, vocación histórica agraria, etc.

II.1.COMARCALIZACIÓN AGRARIA DE ANDALUCÍA

La Comarcalización Agraria de las distintas provincias andaluzas a que nos remitimos en este trabajo, fue efectuada en 1977 y publicada en 1978 por el Ministerio de Agricultura, a través de diversos organismos de su departamento con el fin de organizar los trabajos que le estaban encomendados; se delimitaron así comarcas de Ordenación Rural, de Extensión Agraria, del Mapa Agronómico Nacional, comarcas trigueras olivereras, etc. El deseo del Ministerio era sin embargo llegar a una comarcalización unitaria que utilizaran, dentro de lo posible, todas las dependencias ministeriales; con este fin la Subdirección General de Coordinación y Programación, de acuerdo con las Delegaciones Provinciales de Agricultura, delimitó un mapa comarcal (Mapa Comarcas Naturales) con base en municipios con características naturales, económicas y sociales uniformes.

El siguiente paso fue la tipificación de estas características, siendo elementos fundamentales para llegar a las delimitaciones que contemplamos, el suelo, clima, orografía, vegetación, población, renta, nivel de instrucción, etc.



Basándonos en esta comarcalización y buscando conseguir la configuración de un **Mapa Triguero de Andalucía**, iniciamos en 1995 un estudio detallado de las distintas Comarcas Naturales Agrarias estableciendo unas agrupaciones por potencialidad productiva en las que se reflejaban datos correspondientes a cada una de ellas y que resumimos en: Comarca, Provincia, Altitud, Pluviometría media, Tipo de suelo predominante, Superficie total comarcas, Superficie total de cultivos C.O.P. (cereales, oleaginosas y proteaginosas subvencionados por la P.A.C.) en 1994 y, posteriormente, estudio de Superficie de trigos blandos y duros cultivadas para las dos especies, así como variedades más usuales en las campañas agrícolas de 1994 a 1996.

La relación de estas Comarcas Naturales con algunos de esos datos característicos y más representativos, es la que a continuación se refleja.

Provincia	Comarca Natural	Altitud	Pluviometría mm/m ²	Tipo de suelo (más representativo)	Superficie Total (Ha)	Total Superficie C.O.P.
Almería	Los Vélez	825-1.200	400	Calizos (Bujeos blancos)	114.158	23.174
Almería	Alto Almanzora	425-1.200	200-300	Calcáreos y calcáreos con yeso.	162.675	7.681
Almería	Bajo Almanzora	25-400	200-300	"	109.924	1.684
Almería	Rio Nacimiento	325-975	300-400	Fluvisoles saturados en bases, con o sin carbonatos cálcicos libres.	78.913	5.497
Almería	Campo de Tavernas	400-1.025	300-400	Calcáreos	120.092	5.497
Almería	Alto Andarax	300-1.250	300-400	Cambisoles Cálcicos (campiña)	66.772	38
Almería	Campo de Dalías	7-800	300-400	Regosoles Eútricos Saturados en bases sin carbonato cálcico libre.	100.051	88
Almería	Cam. Nijar y Bj. Andarax	10-375	200-300	Xerosoles Cálcicos con acumulación de carbonatos.	124.823	1.109
Total Almería					877.408	44.768
Cádiz	Campiña de Cádiz	20-275	600-700	Vertisoles	256.381	138.115
Cádiz	Costa Noroeste	20-50	500-600	Rojos calizos, margas calizas y bujeos.	61.184	15.154
Cádiz	Janda	10-350	600-800	Rojos calizos, margas calizas y bujeos.	164.180	33.316
Cádiz	Sierra de Cádiz	200-950	800-1.250	Calcáreos y bujeos.	105.216	16.141
Cádiz	Campo de Gibraltar	5-225	800-900	Calcáreos y bujeos.	151.216	6.616
Total Cádiz					738.537	209.342
Córdoba	Pedroches	475-750	500-600	Silíceos (Dehesas transformadas).	473.739	63.273
Córdoba	La sierra	175-750	550-700	Dehesas transformadas.	316.101	15.777
Córdoba	Penibética	525-675	550-650	Dehesas transformadas.	90.164	765
Córdoba	Campiña Baja	75-425	500-600	Vertisoles.	290.629	139.607
Córdoba	Las colonias	150-325	600-700	margas calizas y calizos.	95.524	16.443
Córdoba	Campiña Alta	225-375	500-600	Margas calizas, margas abigarradas y calizos.	175.603	25.651
Total Córdoba					1.371.760	261.516
Granada	De la Vega	500-1.000	500-550	Calcáreos.	200.183	15.107
Granada	Guadix	650-1.250	400-450	Detritico calcáreo y calizo aluvial.	184.361	22.604
Granada	Baza	700-900	400-450	Calcáreos yesíferos	169.229	31.869
Granada	Hués-car	750-1.150	400	Margas abigarradas y yeso.	178.600	41.713
Granada	Iznalloz	850-1.150	500-550	Calcáreos.	120.333	37.662
Granada	Montefrío	600-1.075	500-600	Calizos y calizas yesosas.	65.926	13.145
Granada	Alhama	700-925	500-550	Calcáreos.	96.708	13.235
Granada	La costa	25-900	400-500	Regosoles eútricos saturados en bases sin carbonato cálcico libre.	77.278	92
Granada	Las Alpujarras	650-1.450	500-550		113.570	1.086
Granada	Valle de Lecrín	600-800	4000-500	Calcáreos.	46.947	2.396
Total Granada					1.253.135	178.909

Provincia	Comarca Natural	Altitud	Pluviometría mm/m ²	Tipo de suelo (más representativo)	Superficie Total (Ha)	Total Superficie C.O.P.
Huelva	Sierra	250-900	>800	Pardo rojizo, ácidos bien desarrollados sobre granitos.	298.917	1.505
Huelva	Andévalo Occid.	50-325	600-700	Pizarroso, ácido poco profundo.	228.493	11.192
Huelva	Andévalo Orient.	275-525	600-700	Pizarroso, ácido poco profundo.	111.819	1.453
Huelva	Condado Campiña	14-175	600-700	Vertisoles.	124.115	34.876
Huelva	Condado Litoral	25-80	500-700	Arenosos.	150.727	4.248
Huelva	Costa	5-40	500-600	Planosoles éútricos (arenales).	94.402	12.085
Total Huelva					1.008.473	65.359
Jaén	Sierra Morena	200-750	550-650	Margas calizas y bujeos.	236.151	4.067
Jaén	El Condado	375-875	450-600	Calcáreos (bujeos blancos).	155.293	6.075
Jaén	Sierra de Segura	550-1.125	670	Calcáreos poco evolucionados, margas abjarradas y yesos.	193.419	3.492
Jaén	Campiña del Norte	275-475	600-650	Calizas rojas, rojo mediterráneo, calizas blancas y bujeos.	127.607	19.932
Jaén	La Loma	500-1.025	550-650	Margas calizas y bujeos.	149.371	14.139
Jaén	Campiña del Sur	425-750	550-650	Margas calizas y bujeos.	138.620	10.261
Jaén	Mágina	600-1.000	450-600	Calcáreos (bujeos blancos).	109.863	9.965
Jaén	Sierra de Cazorla	450-950	750-900	Calcáreos poco evolucionados.	133.685	14.893
Jaén	Sierra Sur	650-1.075	670	Calcáreos poco evolucionados y margas abjarradas.	106.748	5.330
Total Jaén					1.350.757	88.154
Málaga	Norte o Antequera	325-875	500-600	Calizas y margas calizas.	246.973	65.025
Málaga	Serranía de Ronda	525-850	600-800	Calizas y margas calizas.	136.966	14.234
Málaga	Centro-sur o Guadalorce	6-650	500-600	Regosoles éútricos y litosoles.	257.597	10.174
Málaga	Vélez-Málaga	8-700	500-600	Regosoles éútricos saturados en bases sin carbonato cálcico libre y fluvisoles calcáreos.	86.093	575
Total Málaga					727.629	90.048
Sevilla	Sierra Norte	25-675	600-700	Silíceo (dehesas transformadas).	374.733	16.134
Sevilla	La Vega	10-100	600-750	Arcillas calizas, margas calizas y detriticos calcáreos.	156.828	41.336
Sevilla	El Aljarafe	50-175	600-700	Margas calizas, rojos calizos.	59.116	20.720
Sevilla	Las Marismas	25-50	500-600	Margas calizas, marismas recuperadas.	98.023	11.297
Sevilla	La Campiña	25-325	600-700	Arcillas calcareas y margas calizas.	537.878	349.968
Sevilla	Sierra Sur	175-550	500-600	Bujeos y calizas.	114.668	36.323
Sevilla	Estepa	225-600	500-600	Bujeos y calizas.	58.797	14.765
Total Sevilla					1.400.043	490.553

II.2. AGRUPACIÓN EN COMARCAS AGRARIAS TRIGUERAS POR RANGOS PRODUCTIVOS

El establecer los grupos de comarcas por potencialidad productiva más que por el sistema de cultivo y pluviometría (ejemplo: secanos frescos o secanos áridos, etc.), se ha debido a que dada las especiales características climáticas y orográficas de Andalucía no nos servía esa clasificación, ya que el factor suelo era en grandes zonas tan condicionante, que comarcas naturales con pluviometría superior a 600 mm. anuales que podíamos considerar secano fresco y por tanto teóricamente con producciones elevadas, se encontraban con producciones inferiores a las de un secano árido.

Por ello, apoyándonos en las valoraciones de los Seguros Integrales de Cereales, matizadas puntualmente por informaciones recogidas de Técnicos de las distintas Delegaciones Provinciales (Agencia de Extensión Agraria y Secciones de Desarrollo Agrícola), y de Gerentes de Cooperativas, etc., para ajustar lo más posible las producciones medias, se ha optado por esta clasificación que a nuestro entender plasma con mayor exactitud la potencialidad productiva de cada zona.

Los escalones productivos para la clasificación han sido:

II.2.1. Secano

- Comarcas Agrarias con producción inferior a 1.500 kg/Ha.
- Comarcas Agrarias con producción comprendida entre 1.500-2.500 kg/Ha.
- Comarcas Agrarias con producción comprendida entre 2.500-3.500 kg/Ha.
- Comarcas Agrarias con producción comprendida entre 3.500-4.500 kg/Ha.
- Comarcas Agrarias con producción superior a 4.500 kg/Ha.

II.2.2. Regadío

- Comarcas Agrarias comprendidas todas por encima de 4.500 kg/Ha.

El resultado de esta clasificación ha sido el siguiente:

Mapa II.2.
Comarcas Agrarias con
producción inferior a
1.500 kg/Ha



Comarcas con producción inferior a 1.500 kg/Ha.

Provincia	Comarca Natural	Superficie/Ha. Total Comarca	Superficie/Ha. Trigos Duros	Superficie/Ha. Trigos Blandos	Superficie Total Trigos
Almería	Alto Almansora	162.675	215	159	374
	Bajo Almansora	109.924	86	102	188
	Campo Tabernas	120.092	711	106	817
Granada	Baza	169.229	1.212	1.357	2.569
	Huéscar	178.600	2.036	557	2.593
Huelva	Andévalo Or.	111.819	137	24	161
	Andévalo Occ.	228.493	5.978	2.824	8.802
	Sierra	298.917	87	96	183

**Superficies Totales de las
Comarcas con el Actual
Rango Productivo.**

1.379.749

10.462

5.225

15.687

Mapa II.3.
Comarcas Agrarias con
producción comprendida
entre 1.500-2.500 kg/Ha



Comarcas con producción comprendida entre 1.500 y 2.500 kg/Ha.

Provincia	Comarca Natural	Superficie/Ha. Total Comarca	Superficie/Ha. Trigos Duros	Superficie/Ha. Trigos Blandos	Superficie Total Trigos
Almería	Los Vélez	114.158	1.286	470	1.756
Córdoba	Los Pedroches	473.739	4.101	9.044	13.145
Granada	Guadix	184.361	788	120	908
Jaén	Sierra Segura	193.419	42	357	399
	Sierra del Sur	105.748	123	167	290
	Mágina	109.863	538	127	665
	El Condado	155.293	142	38	180
	Sierra de Cazorla	133.685	2.121	205	2.326
Sevilla	Sierra Norte	374.733	2.996	2.153	5.149
Superficies Totales de las Comarcas con el Actual Rango Productivo.		1.844.999	12.137	12.681	24.818

Mapa II.4.
Comarcas Agrarias con
producción comprendida
entre 2.500-3.500 kg/Ha



Comarcas con producción comprendida entre 2.500 y 3.500 kg/Ha. en Secano

Provincia	Comarca Natural	Superficie/Ha. Total Comarca	Superficie/Ha. Trigos Duros	Superficie/Ha. Trigos Blandos	Superficie Total Trigos
Cádiz	Sierra	105.574	8.896	402	9.298
	Campo Gibraltar	151.216	3.173	253	3.426
Córdoba	Penibética	90.164	82	51	133
	Sierra	316.101	2.680	598	3.278
Granada	La Vega	200.183	2.755	1.147	3.902
	Iznalloz	120.333	1.483	97	1.580
	Alhama	96.708	464	312	776
Huelva	Costa	94.402	1.650	2.066	3.716
Jaén	Sierra Morena	236.151	1.006	175	1.187
	La Loma	149.351	2.566	569	3.135
	Campaña Sur	138.620	668	987	1.655
Málaga	Antequera	246.973	19.607	4.282	23.889
	Serranía Ronda	136.966	5.689	213	5.902
	Centro Sur	257.597	4.380	140	4.520
	Vélez-Málaga	86.093	48	14	62
Sevilla	Aljarafe	59.116	5.354	5.011	10.365
	Marismas	98.023	2.586	1.039	3.625
	Estepa	58.797	3.698	963	4.661
	Sierra Sur	114.668	18.970	2.092	21.062
Total Comarcas Rango Actual:		2.575.036	85.755	20.411	106.166

Mapa II.5.
Comarcas Agrarias con
producción comprendida
entre 3.500-4.500 kg/Ha



Comarcas con producción comprendida entre 3.500 y 4.500 kg/Ha. en Secano

Provincia	Comarca Natural	Superficie/Ha. Total Comarca	Superficie/Ha. Trigos Duros	Superficie/Ha. Trigos Blandos	Superficie Total Trigos
Cádiz	Costa Noroeste	61.184	5.484	1.255	6.739
	La Janda	164.180	16.109	180	16.289
Córdoba	Campiña Alta	175.603	11.964	1.268	13.232
	Las Colonias	25.524	7.388	795	8.183
Granada	Montefrío	65.926	620	744	1.364
Huelva	Condado - Litoral	150.727	911	363	1.274
Jaén	Campiña del N.	127.607	4.942	1.373	6.315
Sevilla	La Campiña	537.878	103.802	45.097	148.899
	La Vega	156.828	3.605	2.392	5.997
Total Comarcas Rango Actual:		1.465.457	154.825	53.467	208.292

Comarcas con producción superior a 4.500 kg/Ha. en Secano

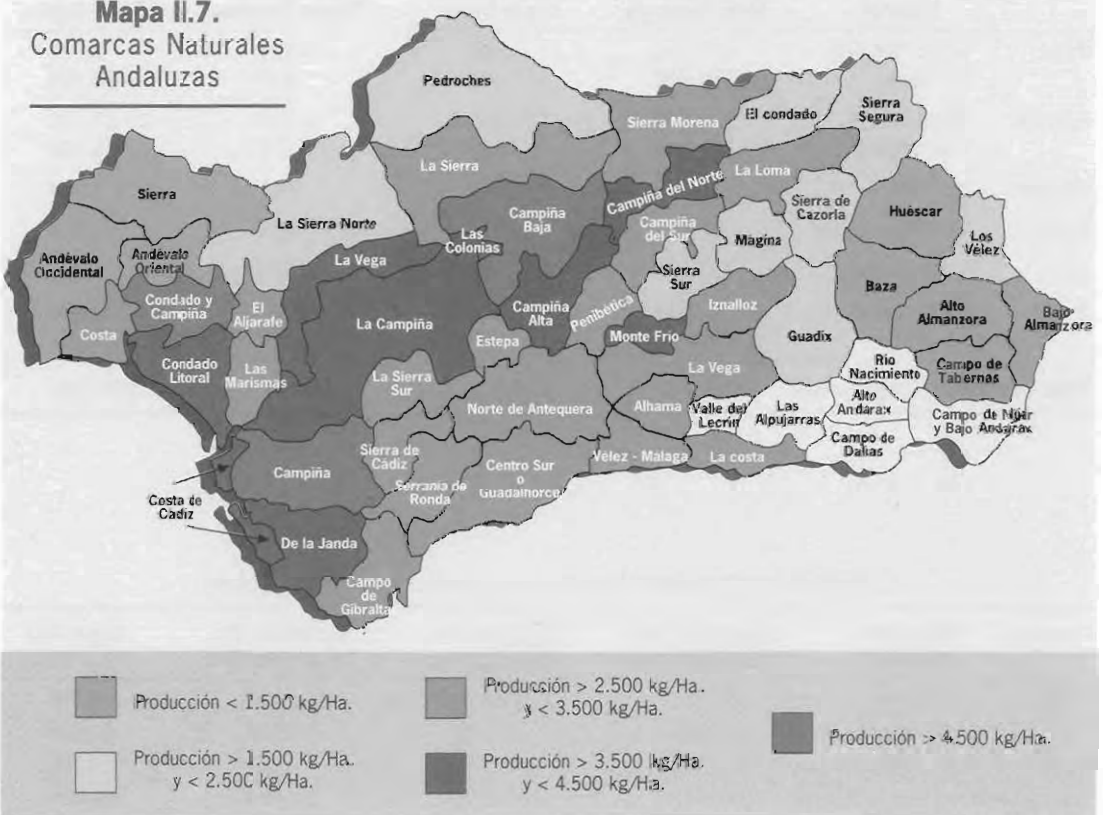
Provincia	Comarca Natural	Superficie/Ha. Total Comarca	Superficie/Ha. Trigos Duros	Superficie/Ha. Trigos Blandos	Superficie Total Trigos
Cádiz	Campiña	256.381	44.339	10.987	55.326
Córdoba	Campiña Baja	290.629	51.725	11.241	62.966
Huelva	Condado-Campiña	124.115	6.148	6.645	12.793
Total Comarcas Rango Actual:		671.125	102.212	28.873	131.085

Mapa II.6.
Comarcas Agrarias con
producción superior a
4.500 kg/Ha



Conjunto de las Comarcas Naturales Andaluzas por capacidad productiva en Secano

Mapa II.7.
Comarcas Naturales
Andaluzas



Mapa Triguero Andaluz

Producción superior a 4.500 kg/ha. en Regadío para Trigo Duro

Nº	Comarca Natural	Provincia	Altitud	Pluviom.	Tipo suelo	Superf. Total	Var. 1	Var. 2	Var. 3	Fecha Siembra
1	Campaña.	Cádiz	20-250	600-700	Vertisoles	2.973	D. Pedro	Vitrón	Jabato	20/XI a 5/XII
2	La Janda y resto.	Cádiz	Varías	Varías	Ver en secoano	2.589	Vitrón	Jabato	D. Pedro	20/XI a 5/XII
3	Campañas Baja y Alta.	Córdoba	200-500	500-600	Margas Calizas	13.233	Vitrón	D. Pedro	Mexa	15/XI a 30/XI
4	Sierra, Penibética, Los Pedroches y Las Colonias.	Córdoba	Varías	500-800	Ver en secoano	4.575	Vitrón	Gallareta	D. Pedro	15/XI a 30/XI
5	Iznalloz, Alhama, Montefrío y La Vega.	Granada	600-1.000	500-550	Calizas	2.166	Vitrón	Mexa	Otras	Nov.
6	Campañas Norte y Sur.	Jaén	500-800	500-650	Calizas rojas y Margas	1.304	Mexa	Vitrón	D. Pedro	15/XI a 30/XI
7	Norte o Antequera y otras.	Málaga	500-800	Varías	Calizas, Margas y Vertisoles	9.651	Vitrón	D. Pedro	Otras	15/XI a 30/XI
8	La Campaña.	Sevilla	100-300	600-700	Arcillas Calizas y Vertisoles	3.948	Vitrón	D. Pedro	Otras	20/XI a 10/XII
9	La Vega.	Sevilla	0-100	600-750	Arcillas Calizas y Vertisoles	3.948	Vitrón	D. Pedro	Otras	20/XI a 10/XII
10	Almería, Condado Huelva, Altiplanicie Granada, sierras Jaén y resto Sevilla.	Varías	Varías	Varías	Varios	2.791	Vitrón	Mexta	Otras	20/XI a 10/XII

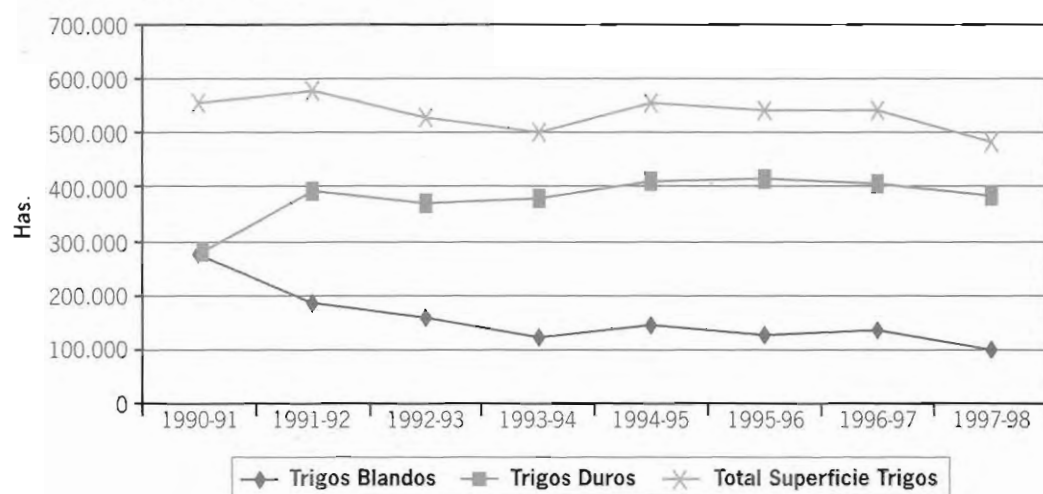
Mapa Triguero Andaluz

Producción superior a 4.500 kg/ha. en Regadío para Trigo Blando

Nº	Comarca Natural	Provincia	Altitud	Pluviom.	Tipo suelo	Superf. Total	Var. 1	Var. 2	Var. 3	Fecha Siembra
1	Campaña.	Cádiz	20-250	600-700	Vertisoles	1.305	Yécora	Cajeme	Cartaya	25/XI a 5/XII
2	Campañas Baja y Alta.	Córdoba	200-500	500-600	Margas Calizas	3.085	Yécora	Cajeme	Anza	20/XI a 30/XI
3	Sierra, Penibética, Los Pedroches y Las Colonias.	Córdoba	Varías	500-800	Ver en secoano	1.067	Astral	Pané 247	Anza	25/XI a 10/XII
4	Iznalloz, Alhama, Montefrío y La Vega.	Granada	600-1.000	500-550	Calizas	1.536	Marius	Cartaya	Otras	20/XI a 10/XII
5	Campañas Norte y Sur.	Jaén	500-800	500-650	Calizas rojas y Margas	899	Yécora	Anza	Marius	15 XI a 5/XII
6	La Campaña.	Sevilla	100-300	600-700	Arcillas Calizas y Vertisoles	7.506	Yécora	Rinconada	Otras	20/XI a 10/XII
7	La Vega.	Sevilla	0-100	600-750	Arcillas Calizas y Vertisoles	1.808	Yécora	Alcatá	Cartaya	20/XI a 10/XII
10	Almería, Condado Huelva, Altiplanicie Granada, sierras Jaén y resto Sevilla.	Varías	Varías	Varías	Varios	2.615	Varías	Varías	Varías	Varías

II.3. EVOLUCIÓN DE LA SUPERFICIE DE CULTIVO DE TRIGO EN ANDALUCÍA

La evolución de la superficie cultivada en las distintas especies de trigos blandos y duros ha sufrido un considerable cambio entre el antes y el después de la aplicación de la P.A.C.



Si analizamos la evolución de superficies por provincias, en la serie histórica comprendida durante el quinquenio 90-91 a 94-95 (fecha en la cual se estabilizan las superficies dedicadas a cada cereal) tenemos el siguiente cuadro:

II.3.1. Distribución Superficies Trigos Duros y Blandos por provincias. Andalucía 1990/91 a 1994/95

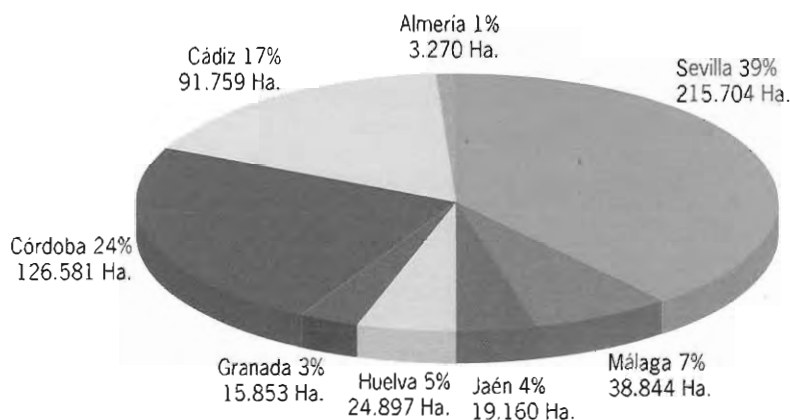
Provincias	1990-91		1991-92		1992-93		1993-94		1994-95	
	Blandos	Duros	Blandos	Duros	Blandos	Duros	Blandos	Duros	Blandos	Duros
Almería	5.550	1.100	3.500	2.500	608	3.000	1.660	3.000	894	2.338
Cádiz	44.000	52.000	15.500	82.500	11.882	75.541	12.511	80.241	14.586	83.836
Córdoba	60.000	57.500	26.500	93.500	20.071	88.334	21.333	91.231	28.763	96.676
Granada	17.100	7.800	16.800	11.600	6.103	10.024	7.400	10.470	6.456	10.681
Huelva	20.500	2.000	14.000	9.500	8.489	15.629	8.300	17.000	12.418	15.317
Jaén	22.000	13.000	20.000	14.000	3.998	13.584	11.000	16.000	4.879	14.700
Málaga	9.000	22.000	11.500	22.500	5.048	28.339	5.200	30.500	5.152	32.645
Sevilla	99.000	121.000	80.000	155.000	64.554	147.117	70.000	153.000	71.072	153.839
Andalucía	277.100	276.400	187.000	391.100	120.755	380.229	137.401	401.442	144.460	410.032

Como vemos, la subvención al trigo duro ha sido determinante en el desarrollo y expansión de la superficie dedicada a su cultivo, en detrimento del número de los totales de trigo blando, pues apreciamos que la superficie total dedicada a las dos especies se mantiene bastante estable en los últimos años, pudiéndose achacar el ligero aumento en la superficie de cereales, a que la tremenda sequía padecida estos últimos años provocó en los agricultores de regadío el abandono de cultivos que demandaban gran cantidad de agua en primavera-verano, a favor de estas especies que podían aprovechar las presumibles lluvias de otoño-invierno.

II.3.2. Distribución Superficies Trigos Duros y Blandos por provincias. Andalucía 1995/96

Provincias	Trigo Duro		Total	Trigo Blando		Total	Superficie Total
	Secano	Regadío	Trigo Duro	Secano	Regadío	Trigo Blando	Blandos y Duros
Almería	1.995	10	2.005	1.127	138	1.265	3.270
Cádiz	75.975	4.954	80.929	10.121	809	10.830	91.759
Córdoba	80.808	19.139	99.947	23.573	3.061	26.634	126.581
Granada	9.446	1.170	10.616	4.039	1.198	5.237	15.853
Huelva	13.094	274	13.368	11.299	230	11.529	24.897
Jaén	12.645	2.682	15.327	3.123	710	3.833	19.160
Málaga	30.559	3.180	33.739	4.830	275	5.105	38.844
Sevilla	144.562	10.263	154.825	56.711	4.168	60.879	215.704
Andalucía	371.755	42.015	413.770	115.860	10.698	126.558	540.328
Incidencias	2.670	343	3.013	1.137	109	1.246	4.259

Distribución Superficies Trigos Duros y Blandos por Provincias. Andalucía 1995/96



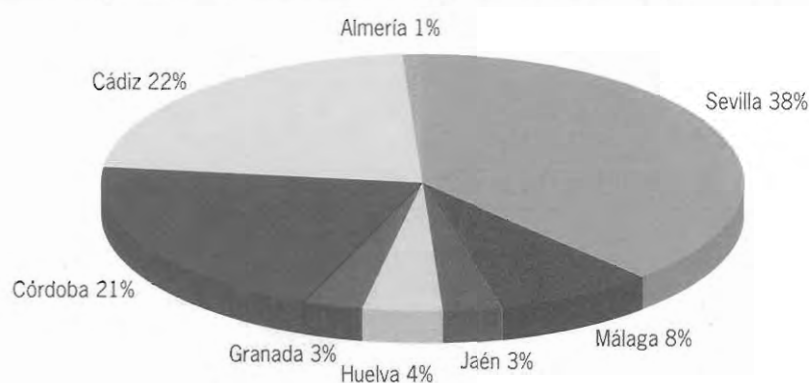
Superficie total de Trigos en Andalucía: 540.328 Ha. Incidencias: 4.259 Ha.

NOTA: Las incidencias se refieren a superficies declaradas de Trigos y que presentaron problemas administrativos en relación con las subvenciones de la P.A.C.

II.3.3. Distribución Superficies Trigos Duros y Blandos por provincias. Andalucía 1996/97

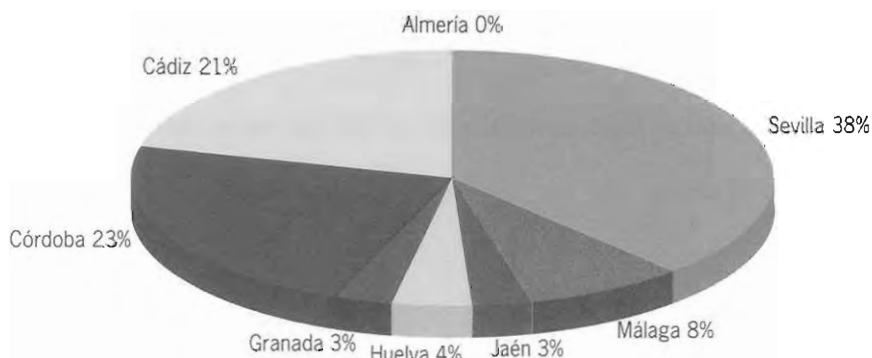
Provincias	Trigo Duro		Total Trigo Duro	Trigo Blando		Total Trigo Blando	Superficie Total Blandos y Duros
	Secano	Regadío		Secano	Regadío		
Almería	1.862	14	1.876	1.002	198	1.200	3.076
Cádiz	80.292	5.724	86.012	12.917	919	13.836	99.848
Córdoba	76.391	15.554	91.945	24.765	2.112	26.877	118.822
Granada	9.478	943	10.421	5.025	1.096	6.121	16.542
Huelva	15.494	345	15.839	13.942	420	14.362	30.201
Jaén	12.191	1.757	13.948	3.921	322	4.243	18.191
Málaga	28.537	3.621	32.158	5.470	462	5.932	38.090
Sevilla	143.011	10.929	153.940	58.550	5.012	63.562	217.502
Andalucía	367.255	38.884	406.139	125.591	10.542	136.133	542.272

Distribución Superficies Trigo Duro en Secano por Provincias. Andalucía 1996/97



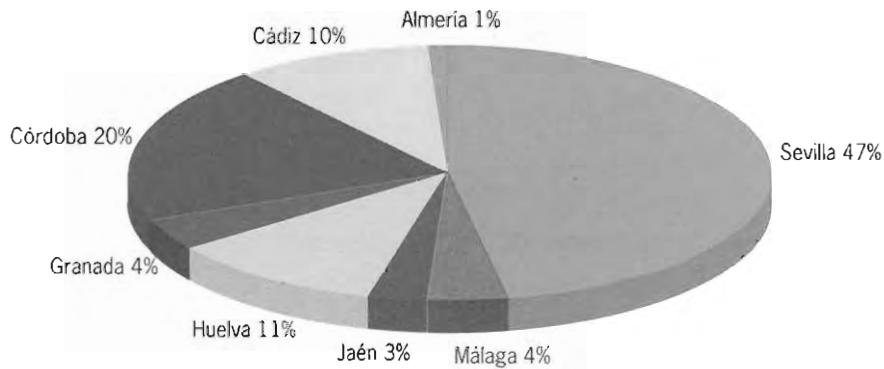
Superficie total T.D. Andalucía: 367.255 Ha.

Distribución Superficies Trigo Duro por Provincias. Andalucía 1996/97



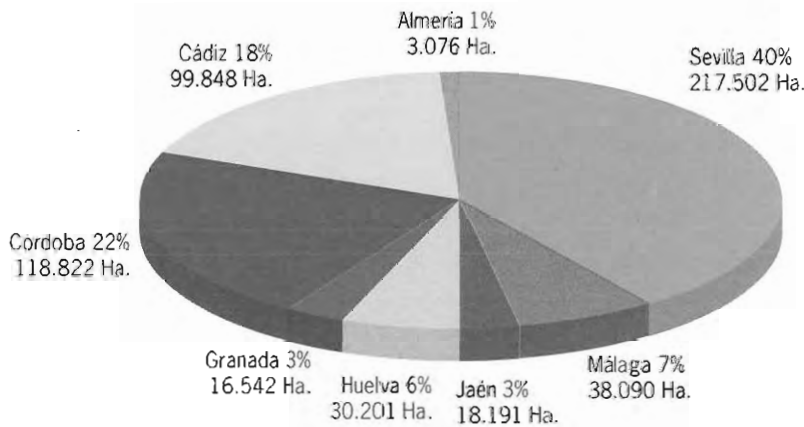
Superficie total T.D. Andalucía en Secano y Regadío: 406.139 Ha.

Distribución Superficies Trigo Blando por Provincias. Andalucía 1996/97



Superficie total T.B. Andalucía en Secano y Regadío: 136.133 Ha.

Distribución Superficies Trigos Duros y Blandos por Provincias. Andalucía 1996/97



Superficie total de Trigos en Andalucía: 542.272 Ha.

II.4. DISTRIBUCIÓN VARIETAL EN ANDALUCÍA

Otro capítulo importante a contemplar es la gran evolución varietal que se ha producido en los trigos (fundamentalmente duros), favorecida sin duda por la exigencia establecida oficialmente para los cultivadores que sean susceptibles de obtener ayudas compensatorias P.A.C., de utilizar semilla certificada en siembra, y que ha supuesto una enorme revitalización en el sector dedicado a la obtención-multiplicación de las mismas.

Las variedades más comúnmente utilizadas, tanto en duros como en blandos, son las que a continuación se relacionan, haciendo hincapié en que para su elección por los agricultores han primado, fundamentalmente, las características de mayor calidad en unos casos o superior producción en otros, sobre el resto de las posibles.

En el trigo duro la evolución varietal es tan rápida, que actualmente se tiene en experimentación, procedentes de la investigación de organismos públicos o empresas de semillas, gran número de variedades que están mostrando una buena respuesta a nuestras condiciones agroambientales y que, suponemos, sustituirán en un futuro cercano a algunas de las más sembradas actualmente.

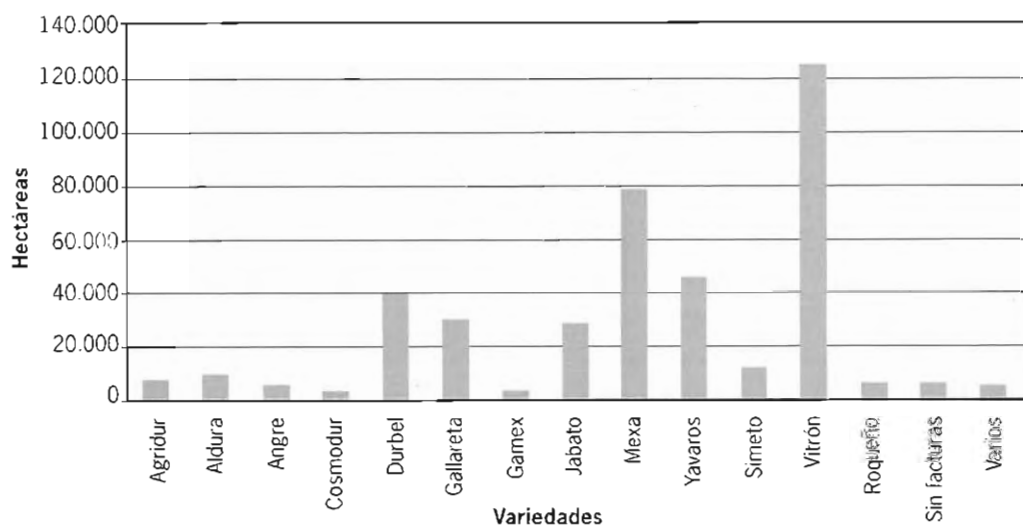
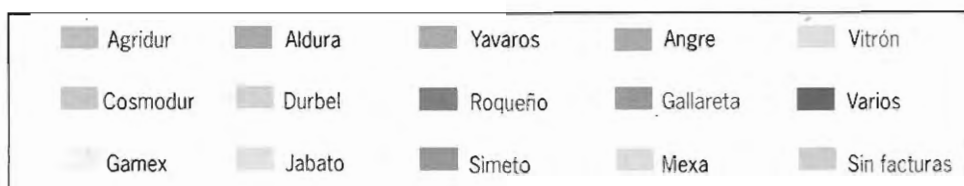

Trigo Blando	
Variiedad	Casa Comercial:
Yécora:	Varias.
Cajeme:	Varias.
Cartaya:	Varias.
Rinconada:	Senasa.
Gazul:	Senasa.
Marius (And. Or.)	Agrar Semillas.
Anza:	Varias.

Trigo Duro	
Variiedad	Casa Comercial:
Vitrón:	Batlle.
D. Pedro:	Fitó.
Gallareta:	Fitó.
Mexa:	Varias.
Jabato:	Senasa.
Agridur:	Arlesa.
Angre:	Agrar Semillas.
Simeto:	Verneuil.

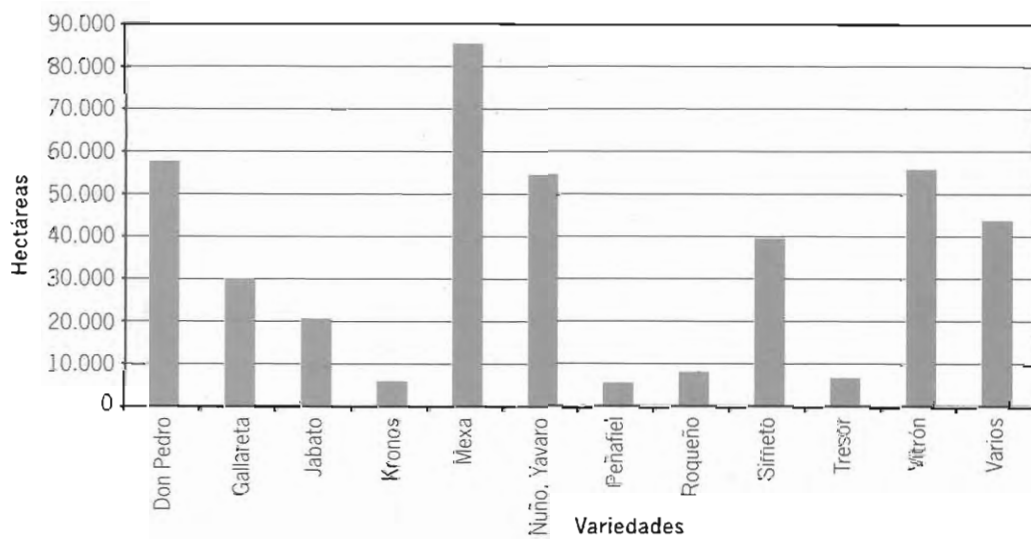

Dentro de este cambio varietal, debemos distinguir los cambios introducidos al efectuarse la selección, primando los factores de calidad y que fundamentalmente vienen marcados por los cuatro parámetros: Gluten index proteína, S.D.S. y Beta-carotenos para trigos duros (la mayoría de los laboratorios incluyen también el dato de vitrosidad), y los que marcan los valores W, relación P/L y W/Proteína para los trigos blandos.

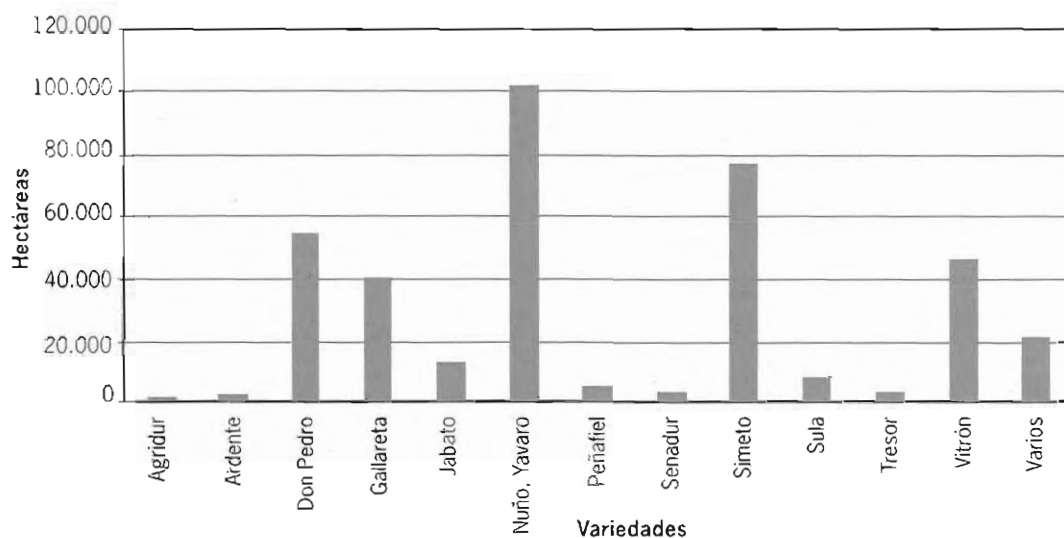


La información recogida sobre variedades más importantes tanto de trigos duros como de trigos blandos, correspondiente a la campaña 93-94, al haberse efectuado por información directa con técnicos y agricultores de la mayor parte de las comarcas (variedad declarada en la petición de subvenciones P.A.C.), aunque se ajusta bastante a lo que realmente existió, no reviste gran exactitud, ya que no disponíamos de los datos correspondientes a facturas de semillas adquiridas como ocurrió en las siguientes campañas 1994-95, 95-96, 96-97, cuya información se acompaña en este mismo trabajo.

La distribución varietal en tipos duros en las Campañas 1995/96/97 fue la que se refleja en los cuadros y gráficas siguientes:



Superficie Trigos Duros Andalucía 1996. Variedades. Superficie Total: 413.770 Ha.





III. ANEXOS

Cosecha	Municipio	Avena	Barboteo Irad.	Cebada	Coiza	Cultivos no COP	Forrajes	Grasol	Leg. consilium	Maiz	Otros cereales	Proteaginosas	Retrada	Tirgo blando	Tirgo duro	Triticale	Total Com.
PROVINCIA ALMERÍA																	
A. ALMANZORA	ALBOX	23,74	20,65	12,47			103,87					11	1,93	1,5	3,28	24,35	44
A. ALMANZORA	ALCONIAR	8,56	727,93	111,09										16,25	25,72		998
A. ALMANZORA	LUCAR	105,16	241,74	185,1										71,7	121,37	0,96	477
A. ALMANZORA	ORA		1.228,1	463,94			19,77		0,77			144,03	8,74				2.165
A. ALMANZORA	PARTALOA		13,73	8,2			1,12					0,73					24
A. ALMANZORA	PURCHEVA	36,07	60,34	29,38			3,4										93
A. ALMANZORA	SERÓN		783,01	307,53			8,9		0,98	0,33		0,85		16,92	4,22	5,63	1.163
A. ALMANZORA	SOMONTÍN	17,38	56,69	20,99			1,23				3			23,59			106
A. ALMANZORA	TUOLA		106,22	37,07													161
A. ALMANZORA	URRICAL		150,09	49,3													199
A. ALMANZORA	ZURBEVA	189,91	15,81	22,19					6,83						1,82		47
Total A. ALMANZORA		189,91	3.404,31	1.247,26	0	0	138,29	0	8,58	0,33	0	159,61	10,67	106,37	180	30,94	5.476
A. ANDARAX	BAVARCAL						17,5										18
A. ANDARAX	OHANES	0	0	0			6										6
Total A. ANDARAX		0	0	0	0	0	23,5	0	0	0	0	0	0	0	0	0	24
B. ALMANZORA	AYTAS		10,91	3,35													17
B. ALMANZORA	QUEVAS DEL ALMANZORA		56,16	30,96			5,95							2,35			93
B. ALMANZORA	GALLARDOS (LOS)		103,55	77,65						1,46		0,4					183
B. ALMANZORA	HUERPALOVERA			14,17					10,18			14,22					39
B. ALMANZORA	MOJOCAR		33,57	3,76								0,2		5,72			43
B. ALMANZORA	TURRE		36,37	23,5			2							32,73			95
B. ALMANZORA	VERA		76,35	2,13			2			5		4		30,3			120
Total B. ALMANZORA		0	316,91	155,52	0	0	9,95	0	10,18	6,46	0	18,82	0	71,1	0	0	589
C. NJAR Y B. ANDARAX	NJAR	1,4	2.492,79	542,27			36,84			1			39,31	1,98			3.079
C. NJAR Y B. ANDARAX	PECHINA																4
C. NJAR Y B. ANDARAX	VATOR						4,34										4
Total C. NJAR Y B. ANDARAX		1,4	2.492,79	542,27	0	0	41,18	0	0	1	0	0	39,31	1,98	0	0	3.120
C. TABERNAS	BENTABLA		2						2								4
C. TABERNAS	BENZALÓN	11,25	43,35	1,75					3,88			1			6,08		67
C. TABERNAS	LUBRIN		19,19	9,13								9,72					38
C. TABERNAS	LUCANENA DE LAS TORRES		22,85												11,56		34
C. TABERNAS	SEÑES		48,9														49
C. TABERNAS	SORBAS	1	129,17	55,08					38,38	3		4,25					231
C. TABERNAS	TABERNAS	0,29	1.171,11	162,63					8,55					27,58	386,6		1.757

Comarca	Municipio	Avena	Barbecho trad.	Cebada	Cotza	Cultivos no COP	Ferriajes	Grasol	Leg.cons.hum	Maiz	Otros cereales	Protegiograsas	Retirada	Trigo blanco	Trigo duro	Triticale	Total Com.
C. TABERNAS	TAHAL		189,26	6					4,87					14	46,67		261
	TURRILLAS		257,05	32,69								72,37			55,7		418
	LUELA DEL CAMPO	4,1	33,65	6,08											23		67
Total C. TABERNAS		16,64	1.916,53	273,36	0	0	16,13	0	58,28	3	0	87,34	0	41,58	529,61	0	2.926
LOS VÉLEZ	CHIRVEL	142,16	2.373,08	1.409,61					0,34			227,42		168,04	468,6		4.806
LOS VÉLEZ	MARJA	653,78	3.110,99	1.988,28		21,7			7,14			77,4	195,45	56,82	206,17		6.318
LOS VÉLEZ	VÉLEZ BLANCO	658,09	2.920,04	2.019,03			9,05					27,52	136,53	127,37	195,6		6.093
LOS VÉLEZ	VÉLEZ RUBIO	271,68	967,07	491,52			43,47		29,63	1		575,65	7,15	19,01	74,25	2,2	2.483
Total LOS VÉLEZ		1.725,71	9.371,18	5.908,44	0	21,7	68,65	0	37,11	1	0	907,99	339,13	371,24	944,62	3,22	19.700
RIO NACIMIENTO	FINAÑA		7,88	1,67								1				2	13
RIO NACIMIENTO	GERGAL		100,48	6,2											1,08	36,24	144
RIO NACIMIENTO	NACIMIENTO		23,82											5	3,04		32
Total RIO NACIMIENTO		0	132,18	7,87	0	0	0	0	0	0	0	1	0	5	6,12	36,24	188
TOTAL ALMERÍA		1.933,66	17.633,9	8.134,72	0	21,7	281,57	0	114,15	11,79	0	1.174,76	389,11	597,27	1.660,35	70,4	32.023

PROVINCIA CÁDIZ

CAMPAÑA DE CÁDIZ	ALGAR	72,9	2,5	8,94		36,42	1.256,63	62,57				27,99	59,52	2,85	146,15	12,34	1.689
CAMPAÑA DE CÁDIZ	ARCOS DE LA FRA.	549,79		414,46	18,79	4.163,13	5.052,91	7.178,08	662,16	8,69	50,01	109,58	3.478,46	1.132,81	10.559,81	279,66	33.658
CAMPAÑA DE CÁDIZ	BORNOS	84,7		150,97		866,3	292,08	395,27	31,13		6,48	10,13	142,19	281,91	526,73		2.788
CAMPAÑA DE CÁDIZ	ESPERA	87,35		58,99		1.538,63	568,21	2.225,48	120,12		11,98	9,05	1.419,63	487,73	3.774,91	0,96	10.303
CAMPAÑA DE CÁDIZ	JEREZ DE LA FRA.	1.209,57		1.009	56,72	6.965,91	19.011,46	14.412,3	153,6	7,14	101,46	382,99	7.424,38	5.603,25	18.666,33	540,91	76.923
CAMPAÑA DE CÁDIZ	PUERTO DE STA. Mª DEL	27,17		4,21		1.071,56	20,66	832,56	59,48	3,09	23,85	40,35	354,26	361,27	1.178,97	34,22	4.012
CAMPAÑA DE CÁDIZ	TREBUEÑA	72,12	1,61	663,07	339,07	181,94	388,8	719,1	61,8			578,39	891,43	345,25	253,82		4.496
CAMPAÑA DE CÁDIZ	VILLAMARÍN	209,22		140,43		1.581,58	734,74	4.308,33	496,62		17,09	63,47	1.827,73	521,91	6.106,6	85,8	16.094
Total CAMPAÑA DE CÁDIZ		2.312,82	4,11	2.450,07	414,58	16.405,47	27.325,49	30.133,69	2.962,91	18,92	210,87	1.221,95	15.597,6	8.736,96	41.213,32	953,89	149.963
CAMPO DE GIBRALTAIR	ALGECIRAS						940,63										941
CAMPO DE GIBRALTAIR	BARRIOS (LOS)	38,52		28		0,76	10.558,07	11,69				2	16,37	54,55	38,98	10	10.759
CAMPO DE GIBRALTAIR	CASTELLAR DE LA FRA.	10		48		53,41	7.035,31	1,5		1,5			52,5		141,3	76	7.420
CAMPO DE GIBRALTAIR	JIMEÑA DE LA FRA.	256,44		62,96		47,55	15.880,24	40,58	2	5,2	12,31	127,88	102,3	122,82	647,33	7,63	17.315
CAMPO DE GIBRALTAIR	SAU ROQUE	59,05		28			2.424,62		1	6		60	8,12	12	29,56		2.638
CAMPO DE GIBRALTAIR	TARIFA	20,16		58,87		680,59	14.514,72	972,32	181,37		10,81	141,38	482,55	8	1.931,12	148,99	19.151
Total CAMPO DE GIBRALTAIR		384,17	9,93	225,83	0	782,31	51.353,59	1.026,09	184,37	12,7	23,12	331,26	661,84	197,37	2.788,29	242,62	58.223
COSTA N.O. DE CÁDIZ	CONIL DE LA FRA.			26,6		361,51	1.397,57	348,82	14,95	0,95	2,75	170,96		11,35	890,91	65,97	3.292
COSTA N.O. DE CÁDIZ	CHICLANA DE LA FRA.	38,3	0,9	56,76		411,27	3.849,82	1.244,83	24,09	3,8	27,58	35,54	568,2	37,69	2.194,8	82,31	8.576

Comarca	Municipio	Avena	Barbicho trad.	Cebada	Coza	Cultivos no COP	Ferretes	Grasol	Leg. cons. hum	Maiz	Otros cereales	Proteaginosas	Retrada	Trigo blanco	Trigo duro	Triticale	Total Com.	
COSTA N.O. DE CÁDIZ	CHIPONA	3,17		14,31		26,56		178,23					2,6	6,17	51,1		282	
	ROTA	25,63		48,64		883,31	20,99	507,11	19,61	3,73	6,83	2,6	225,78	729,37	287,46	21,78	2.783	
	SAN FERNANDO						14,73										15	
	SAN LUCAR DE B.	375,17		966,26	197,9	186,97	1.230,7	157,48	25,75			959,21	1.146,97	152,67	1.561,56		8.378	
	Total	442,27	0,9	1.112,57	197,9	1.869,62	6.513,81	3.853,79	84,4	84,4	8,48	37,16	997,35	2.114,51	937,25	4.985,83	170,06	23.326
	DE LA JANDA	ALCALÁ DE LOS GAZALES	316,06		60,18		631,2	19.229,56	330,75	97,96			18,96	326,07	32,5	1.119,12	188,28	22.351
		ALCALÁ DEL VALLE	156,43	0,63	43,72		139,96		566,13	65,61			18,72	112,43	27,7	994,28		2.126
		BARBATE DE FRANCO	6,75		25,83		206,79	27.141,39		5,38			17,46	23,68	1	323,09		27.751
		BENALUP	7,6	3	13,13		141,86	2.355,13	46,23					98,72		237,44		2.503
		DE LA JANDA	206,71		379,73		1.973,78	16.620,53	2.038,37	61,37	2	93,43	97,13	1.341,68	31,68	5.254,55	64,56	28.095
		DE LA JANDA	24,94		22,87		97,28	245,63	122,08	3,12			41,55			285,73		843
		DE LA JANDA	130,02		40,73	1,78	315,86	1.154,11	1.161,34	52	16,64	31,28	12	803,2	223,07	2.284,99	115,64	6.343
		DE LA JANDA	201,34		82,87		50,06	754,26	874,25	107,93			5,12	406,19	162,46	1.684,14		4.329
		DE LA JANDA	14,62	0,77	46,1		137,96	1,88	50,32	55,46			13,42	21,1		309,03		651
DE LA JANDA		43,14		274,86		2.369,45	4.951,76	655,91	89,77	10,21	21,89	41,43	410,54	1,66	3.760,34	59,46	12.690	
DE LA JANDA		162,34	58,39	80,89		37	2.038,09	126,05	139,84			81,92	152,68		328,14		3.175	
Total		1.269,95	62,79	1.000,91	1,78	6.101,2	74.462,34	5.971,43	678,44	678,44	28,85	146,6	306,16	3.737,64	480,07	16.580,85	427,94	111.257
SIERRA DE ALBONVALES		BENAJOZ	295,39		234,7		215,43	3.855,73	210,63	178,12			162,77	308,25		1.153,83		6.681
		SIERRA DE CÁDIZ	70	30,36			2.720,36						56	22,23				2.899
	SIERRA DE CÁDIZ	19,6	2,39	43		29,88	1.077,41	24	82,34			4,5	35,99	15	82,5	48	1.465	
	SIERRA DE CÁDIZ	11,01		2,56		0,3	68,59		3,4			1,6	4		32,29		124	
	SIERRA DE CÁDIZ					3.551,12											3.551	
	SIERRA DE CÁDIZ	134,73	76,14	239,73		78,11	5036,5	555,49	331,05	9,4		116,58	342,47	67,23	1.782,89	38,35	8.809	
	SIERRA DE CÁDIZ	207,43	176,54	119,28		89,61	2.020,88	112,94	174,61			69,55	79,01	19,54	324,66		3.394	
	SIERRA DE CÁDIZ	391,53	7,9	48,26		187,46	1.494,58	348,72	43,98			24,34	259,85	16,45	1.383,04	2,74	3.688	
	SIERRA DE CÁDIZ					1.094,36											1.094	
	SIERRA DE CÁDIZ					1.612,48											1.612	
	Total	777,69	356,31	687,53	0	600,79	22.535,01	1.251,78	813,5	813,5	9,4	0,96	435,34	1.051,8	118,22	4.759,21	89,09	33.487
	TOTAL CÁDIZ	5.186,9	434,04	5.476,91	614,26	25.759,39	182.190,24	42.236,78	4.729,62	4.729,62	76,35	418,71	3.292,06	23.163,39	10.469,89	70.327,5	1.883,6	376.256
	PROVINCIA CÁDIZ																	
	CAMPANA ALTA	AGUILAR	9,6		32,82	4,31	21,23	0,17	240,84	39,52			19,84	131,29	84,85	877,86		1.453
BREÑA		52,98	12,77	222,72		10,08	14,91	3.488,63	414,2			104,63	1.094,5	360,48	4.751,04		9.527	
BREVIÑA		27,88	3,17	68,1		13,35	41,38	60,94	46,3				30,1	0,6	173,92		467	
CARRA		22,8											21,46	16,21	57,95		120	

Comarca	Municipio	Avena	Barbecho trad.	Cebada	Coleza	Cultivos no COP	Ferreas	Grasol	Leg. cons. hum.	Maz	Otros cereales	Proteaginosos	Reirada	Trigo blando	Trigo duro	Triticale	Total Com.
CAMPÑA ALTA	ENCINAS REALES	15,59		6,71		7,97	37,18	8,5	8,12					0,73	10,33		87
CAMPÑA ALTA	LUCEÑA	74,73	0,26	58,26		64,36	29,31	199,67	142,32			15,1	180,59	51,82	462,85		1.223
CAMPÑA ALTA	MONTEAMOR	4,45		6,46		178,5	7,58	1.069,48	151,7		0,15	1,02	373,11	183,89	1.562,09		3.424
CAMPÑA ALTA	MONTILLA	12,85	3,2	28,57	0,15	178,5	1,42	875,17	273,19	2,26		8,08	323,01	158,01	1.568,84		3.633
CAMPÑA ALTA	MONTROQUE			13,65			3,12	47,17	21,35				24,12		108,91		218
CAMPÑA ALTA	MORLES			9,69		1,28		10,84	4,98				5,38	3,67	67,34		103
CAMPÑA ALTA	NEUQUARTENA													35,26			35
CAMPÑA ALTA	PALENCIANA	19,12	1,36	10,6		4,91	5,68	11,73	10,57			1,05	0,73		55,37		116
CAMPÑA ALTA	PUENTE GENIL	41,84		10,49	35,73			455,4	46,09		7,14	3,21	210,1	21,31	700,96		1.537
CAMPÑA ALTA	VALENCIOLA			8,99		2,38		242,93	58,72			0,38	45	11,21	448,89		819
Total CAMPÑA ALTA		282,04	20,76	477,06	40,19	304,06	140,75	5.711,3	1.212,46	2,26	8,69	152,37	2.439,39	930,27	11.246,35	0	22.968
CAMPÑA BAJA	ALMODOVAR DEL RIO	104,3		164,59		0,5	2.784,47	569,64				11	339,68	51,33	833,32		4.869
CAMPÑA BAJA	BUALANCE	5,26	0,2					622,81	7,98				199,54	84,57	767,26		1.688
CAMPÑA BAJA	CANETE DE LAS TORRES		0,66	17,63		18,12	8,44	1.511,39	184,04			19,21	592,77	197,98	2.553,73	1,23	5.105
CAMPÑA BAJA	CARPOUEL					3,69	132,57	222,83				2,75	190,43	0,85	685,59		1.239
CAMPÑA BAJA	CASTRO DEL RIO			15,33		44,59		2.091,74	260,72			24,32	817,81	416,81	3.710,26		7.383
CAMPÑA BAJA	CORDOBA	40,97		85,8	50,74	175,97	6.394,88	22.974,23	744,1		15,22	249,57	9.142,29	5213,4	25.145,86	51,51	70.285
CAMPÑA BAJA	ESPEJO			7	0,86	4,43	0,82	599,9	66,09			0,42	180,62	191,37	582,93		1.634
CAMPÑA BAJA	FERNANJUNEZ	1,01	0,77		0,25	4,68		576,84	85,99				101,16	2,85	998,6		1.772
CAMPÑA BAJA	MONTALBAN DE CORDOBA	6,12		1,77		138,73	2,95	289,32	147,84			41,62	77,45	4,49	568,92		1.280
CAMPÑA BAJA	PALMA DEL RIO	13,99		136,82	33,26	23,63	544,85	2.600,92	146,3		17,73	106,46	998,55	1317,49	1.563,52		7.504
CAMPÑA BAJA	PEDROABAD							48,14					39,65		125,53		213
CAMPÑA BAJA	POSADAS	14,24		36,83		86,3	3.476,75	317,66				59,71	197,97	86,58	778,98	20	5.075
CAMPÑA BAJA	RAMBLA (LA)	10,31		14,69	0,37	211,14	24	2.975,39	414,67		3,06	12,27	780,28	283,29	4.477,69	26,77	9.234
CAMPÑA BAJA	SANTARELLA	21,58		230,98	24,04	393,69	57,84	3.400,92	729,47	3,81	1,68	38,34	1.142,75	381,88	4.846,74		11.274
CAMPÑA BAJA	VILA DEL RIO			0,8		1,85		14,33					55,81	26,2	35,1		134
CAMPÑA BAJA	VILLAFRANCA DE CORDOBA			3,24	3,79		441,98	123,07	1,47			0,92	81,36	8,83	233,11		898
Total CAMPÑA BAJA		217,78	1,63	715,46	113,31	1.107,32	13.869,55	38.939,33	2.788,67	3,81	39,57	566,59	14.938,12	8.267,92	47.907,14	99,51	129.576
LA SIERRA	ADAMUZ	68,23	39,34	2,76			3.090,23					23,92	13,09	16,39			3.254
LA SIERRA	ESPEL	129,31	632,48	166,74			5.327,97	30,13	207,14			146,59	179,34	37,17	86	128,53	7.071
LA SIERRA	HORNACHELOS	204,37	131,22	13,12		22,4	9.512,72	301,93	91,22	1,1		23,45	352,4	112	1.202,76		11.969
LA SIERRA	MONTORO	114,7	251,95				5.112,57	882,58	13,67			13,53	341,9	62,86	1.230,39		8.024
LA SIERRA	OBESO	54,82	13,97				3,228		17,08			5,23					3.319
LA SIERRA	VILLANUEVA DEL REY	139,88	212,38	46,41			1.157,95		103,29			51,28	12,51				1.724
LA SIERRA	VILLAVICIOSA DE CORDOBA	70	87,09	15,77		22,22	1.977,15		3,11			13,92	72,12				2.261

Comarca	Municipio	Avenida	Barbecho trad.	Cebada	Coca	Cultivos no COP	Forrajes	Girasol	Leg. cons. hum	Maiz	Otros cereales	Proteaginosas	Retrada	Trigo blanco	Trigo duro	Triticale	Total Com.
Total LA SIERRA		781,31	1.368,43	244,8	0	44,62	29.406,59	1.214,64	435,51	1,1	0	272,69	976,59	212,03	2.535,54	128,53	37.622
LAS COLONIAS	CAROLITA (LA)	101,61		45,76		120,28		1.243,53	33,73	0,91		19,94	247,36	48,33	2.487,53	21,07	4.547
LAS COLONIAS	FUENTE PALMERA	58,33		3,15		28,07		503,38	4,65		28,57	14,55	203,89	116,9	1020,3		2.016
LAS COLONIAS	GUADALCAZAR	13,12		22,21		46,92		1.542,88	15,74		4,46	11,63	662,62	338,89	2.068,75		4.754
LAS COLONIAS	SAN S. DE BALLESTEROS		0,66			2,05		52,54	236,86	66,32		0,84		5,38		469,68	834
LAS COLONIAS	VICTORIA (LA)	4,46		18,29	5,31	1,33	2,95	420,52	47,98		7,11		144,27		827,86		1.480
Total LAS COLONIAS		178,18	0	89,41	7,36	249,14	241,1	3.947,17	168,42	0,91	40,98	46,12	1.263,52	504,12	6.874,12	21,07	13.632
PEDROCHES	ALCARACIOS	346,75	1.049,68	239,37			1.640,22		4			2,3	75,32	5,17	1,25	167,28	3.531
PEDROCHES	ANGRA	233,36	622,13	146,51			1.856,64		10,89			3,87	17,9	19,6		32,97	2.944
PEDROCHES	BELCALAZAR	1.075,7	4.389,97	2.484,25			10.074,01		396,22			151,4	571,32	197,95	499,75	603	20.444
PEDROCHES	BELMEZ	590,6	1.565,67	318,62			4.742,71	22	248,95			8,26	282,52	54,73	174,55	47,08	8.056
PEDROCHES	BLAZQUEZ	456,06	1.538,51	962,27			1.311,62	757,76	308,19			0,42	745,46	622,4	648,54	32,92	7.384
PEDROCHES	CARRENA	316,3	1.264,04	133,16			26.957,56						48,83		99,11		28.819
PEDROCHES	CONQUITA		76,8				1.309,45								49		1.435
PEDROCHES	DOSTORRES	697,51	1.257,78	278,47			3.800,82		30,16			27,87	68,91	48,66	38,7	30,22	5.779
PEDROCHES	FUENTE LA LANCHIA	22,31	7,18	43,16			1,16						22,26			2,42	98
PEDROCHES	FUENTE OREJUNA	2.592,57	5.031,89	2.286,6	3,9	0,14	5.135,01	2.704,77	261,53			80,26	3.004,23	2.991,42	732,79	354,1	25.179
PEDROCHES	GRANUELA (LA)	556,99	916,99	257,78	6,11		459,02	613,52	79,03				473,79	180,16	304,49	2,43	3.850
PEDROCHES	GULLO	145,45	364,58	101,88			2.840,8		42,56				17,55		40	22,51	3.575
PEDROCHES	HINOJOSA DEL DUQUE	1.607,31	9.441,76	6.202,69			8.635,72	12,6	794,8			190,98	2.393,78	993,53	430,34	661,81	31.360
PEDROCHES	PEDROCHE	288,66	990,71	73,85			3.739,39		51,91			192,61	67,35	16,09		348,7	5.769
PEDROCHES	PEÑARROYA (EL RION)	458,72	909,99	313,59			666,92	73,39	152,48			68,21	221,76	258,11		93,3	3.206
PEDROCHES	POZOBLANCO	314,43	688,44	147,44			8.556,46		1			43,95	30,29	71,68			9.854
PEDROCHES	SANTA EUFEMIA	374,95	1.564,97	664,76			5.825,76		120,79			24,24	55,45	168,29	118,67	94,05	9.012
PEDROCHES	TORRECAMPO	162,48	565,51	241,63			4.783,9		19,2			97,19	34,87	2,91		25,72	5.934
PEDROCHES	VALSQUILLO	796,4	1.401,43	456,32			2.134,52	458,29	108,8			84,65	736,72	801,13	392,41	12,98	7.384
PEDROCHES	VILLANUEVA DE CORDOBA	142,41	412,81	28			20.810,09		30,8	1,06		2,54	17,76	30,75	28,33	149,04	4.444
PEDROCHES	VILLANUEVA DEL DUQUE	375,84	1.339,58	471,2			1.810,35		9,19			1,16	221	162,07	120,58	6,91	427
PEDROCHES	VILLARALTO	26,56	215,24	138,21			30,62		175,13			1,059,12	9.263,13	6.624,65	3.678,51	2.838,69	219.344
PEDROCHES	VISO (EL)	251,03	2.160,87	1.197,89			4.965,33		9,11			9,11				113,25	9.368
Total PEDROCHES		11.832,39	37.777,53	17.187,65	10,01	5,2	121.578,08	4.642,33	2.845,63	1,06	0	1.059,12	9.263,13	6.624,65	3.678,51	2.838,69	219.344
PENIBÉTICA	ALMEDULLA	3,27					24,77		5								42
PENIBÉTICA	IZNAJAR	7,32	19,77	19,87		4,89	6,43		39,42			8,19		2,33	70,73		179
PENIBÉTICA	LUQUE						47,36								0,05		47
PENIBÉTICA	PREGO DE CORDOBA	2,95		1,27			13,43										18

Comarca	Municipio	Avena	Barbecho trad.	Cebada	Coza	Cultivos no COP	Forrajes	Girasol	Leg.consumum	Maiz	Otros cereales	Proteaginosas	Retirada	Trigo blando	Trigo duro	Triticale	Total Com.
FENIBETICA				4,1													4
Total FENIBETICA		13,54	19,77	25,24	0	4,89	91,99	0	44,42	0	0	17,29	0	2,33	70,78	0	290
TOTAL CORDOBA		13.305,24	39.188,12	18.739,64	170,87	1.715,23	165.328,05	54.454,77	7.495,11	9,14	89,24	2.114,18	28.880,75	16.541,32	72.312,44	3.087,8	423.432
PROVINCIA GRANADA																	
ALHAMA	AGRON	30,62	126,81	348,24		42,86		181,62	15			79,58		8,37	20		853
ALHAMA	ALHAMA DE GRANADA	919,92	1.330,43	2.697,49		49,07	3.621,11	535,06	355,02			606,12	431,17	103,7	175,27	24,25	10.249
ALHAMA	ARENAS DEL REY	57,31	174,03	222,15		8,44	148,23	122,97	63,32			9,28	78,05	44,09	5,74		934
ALHAMA	CACIN	82,97	91,83	91,32				35,67	24,7			7	83,4	39,35			456
ALHAMA	CHIMENEAS	568,99	1.177,81	1.862,92		95,53		27,7	176,1			37,85	308,22	22,15	48,46	3,22	4.329
ALHAMA	ESQUIZAR	130,84	572,78	721,67		370,01		53,49	79,29			98,09	44,87	28			2.099
ALHAMA	JAVENA		22,97	35,44					10			29	8,14				106
ALHAMA	MALAGA (LA)	218,53	345,44	508,11		7,31		15,67	32,85			32,25		10,89	16,64		1.188
ALHAMA	S. CRUZ DEL COMERCIO	56,99	201,91	218,04	38,26			3,67	15,39			9	41,3	10	4,39		599
ALHAMA	VENTAS DE HUELMA	247,4	619,3	791,35		51,96		92,28	81,5			42,9	171,26	12,38	77,41	9,5	2.197
ALHAMA	ZAFARRAVA	4,25	114,34	35		16,9	24,77	35,5	9,39			1,68	17,05	102,83	1,33		363
Total ALHAMA		2.317,82	4.777,65	7.531,73	38,26	74,41	4.361,78	1.103,73	862,55	0	0	742,83	1.348,52	398,63	377,24	36,97	23.972
BAZA	BAZA	68,95	2.572,04	1.376,16		27,03	186,31		39,91	0,88		162,1	43,78	67,25	206,43	177,06	4.842
BAZA	BENMAJREL	65,37	586,82	260,31			68,05										1.065
BAZA	CANLES	113,64	2.917,54	1.863,78		3	80,63		0,46	3,05		0,45	28,44	142,54	94,23	224,05	5.472
BAZA	CORTES DE BAZA	119,45	2.058,86	1.105,01			182,44		160,79			57,41	49,27	86,58	7	3,827	
BAZA	CUEVAS DEL CAMPO	5,76	96,71	61,07			1,88	0,49	2	4,44		-0,86			2,14		175
BAZA	CULLAR	276,87	7.266,37	4.007		6,79	981,69	36	36,62			9,88	236,71	912,16	708,61	28,97	14.508
BAZA	FRELA	59,93	263,99	79,55			55,25							19,5	38,83		517
BAZA	ZUJAR	2,6	235,22	209,67		15,54						5,91	5,42				474
Total BAZA		712,57	15.997,55	8.962,55	0	36,82	1.571,79	36,49	239,32	5,78	3,05	10,33	535,21	1.176,64	1.114,35	478,05	30.881
DE LA VEGA	ALBOLOTE	28,77	15,72	193,91	1,77		107,28	134,73				77,04		6	129,42	2,42	697
DE LA VEGA	ALFACAR			355													355
DE LA VEGA	ALHENDIN	81,2	398,27	343,18		0,92		228,41	8			182,17		432,84	23,42	17,01	1.715
DE LA VEGA	ATARFE	7	24,91	145,24		0,56	21,48	46,87				44,67		31,12	0,88		323
DE LA VEGA	CAUCASUS	2,64	9,5	57,51								6,78					76
DE LA VEGA	COUELA	35,06	75,32	99,99		0,88	6,3	19,31	10,25			6,74		10,42			264
DE LA VEGA	COGOLLOS VEGA	1,27	21,16	38,18		3,13		25,6				1,87		19,14	8,11		118
DE LA VEGA	CULLAR VEGA	3,75						1,7					2,19				8
DE LA VEGA	CHUCHIVA		25,24	60,16				6,25				6,54	3,67		16,74		119

Comarca	Municipio	Avena	Barbecho trad.	Cebada	Ciiza	Cultivos no COP	Fornajes	Grasol	Leg.cons.hum	Maiz	Otros cereales	Proteaginosas	Retirada	Trigo blando	Trigo duro	Triticale	Total Com.
DE LA VEGA	DALAR	9,51	116,45	31,75		3,05,03	20,94						52,45	18,34			557
DE LA VEGA	GABA CHICA			0,53													1
DE LA VEGA	GABAS (LAS)	30,17	207,54	293,67			272,92	29,89				11,73	125,16	47,18	63,89		1.082
DE LA VEGA	GOJAR	7,74	37,37	25,41		0,07	4,97						2,89	35,02			137
DE LA VEGA	GRANADA		2,35						0,88								3
DE LA VEGA	GUEJAR SIERRA		5,77	12,86		4,659,3							6,37				4.084
DE LA VEGA	GUEVEJAR								5,98				1,62				8
DE LA VEGA	HUETOR TAJAR	31,39	31,29	49,62		3,87	0,68	5,16	8,82				4,52		45,63		181
DE LA VEGA	HUETOR VEGA						0,88										1
DE LA VEGA	LACHAR	3,93	4,79	3,27			2,62				1,14	0,79					17
DE LA VEGA	LOJA	195,91	132,28	617,96		415,69	176,7	230,61	378,67	1,08	188,87	143,24		233,24	1851,67	0,7	4.568
DE LA VEGA	MOVACHIL			14,62		1,436,91											1.452
DE LA VEGA	MORALEDA DE ZAFAYONA	30,25	31,2	72,04		1,61	1	48,24					28,23	1			214
DE LA VEGA	MUAR						997										997
DE LA VEGA	OGÜJARES	0,26															0
DE LA VEGA	OTÚRA	50,73	288,32	108,03		3,4	63,92	8,69					42,73	219,77	3,22	34,52	823
DE LA VEGA	PINOS PUENTE	17,78	115,72	159,86		6,16	88,35	45,15			9,99	56,05		60,86	138,29	1,86	701
DE LA VEGA	PULPÍAS		1,78	2,28									2,03				6
DE LA VEGA	SALAR	73,27	60,29	272,08		9,63	17,96	79,55	24,61				40,95	75,21	395,76		1.054
DE LA VEGA	SANTAFE		26,39	30,46				31,56	2			30,46	13,27				134
DE LA VEGA	VEGAS DEL GENIL		15,16	19,46		0,1	11,33						1,79	9,58			57
DE LA VEGA	VILLANUEVA HUESA	8,79	26,09	99,63		5,21	1,27		36,47		17,45			3,73	97,13		296
DE LA VEGA	ZAGRA								0					0,98	28,37		29
DE LA VEGA	ZUBIA ILLA		15,97	10,67			3,98	10,9					15,97	2,9			66
Total DE LA VEGA		619,42	1.688,88	2.762,36	1,77	448,83	7.518,99	1.336,21	558,53	1,96	286,75	850,91	1.199,1	1.199,1	2.812,95	56,51	20.143
GUADIX	ALBUJÁN		0,93	0,92		2,91999											5
GUADIX	ALCUBIA DE GUADIX		10,75	12,75		0,42	0,68999								7,54		32
GUADIX	ALDEIRE		137,38	67,88			372,64		12,34					1,15	28,74		637
GUADIX	ALICÓN DE ORTEGA		33,22	91													124
GUADIX	ALQUIFE		11,16	0,39													12
GUADIX	BEAS DE GUADIX		11,84	7,97			86,34		15,54								122
GUADIX	BEVALIA DE GUADIX						10,04										0
GUADIX	CALAHORRALIA		412,73	317,24		136,97			21,66				23,11		23,74	4,19	940
GUADIX	COGOLLOS DE GUADIX		91,63	52,87		429,43			16,21						2,7		593
GUADIX	CORTES Y GRAENA		12,34	10,28		200,93								1,41			225

Comarca	Municipio	Avena	Bartolito trad.	Cebada	Coiza	Cultivos no COP	Forrajes	Garrosi	Leg cons.hum	Maiz	Otros cereales	Proteaginosas	Retirada	Trigo blanco	Trigo duro	Triticale	Total Com.
GUADIX	DARRO	58,47	608	725,68			120,45	15,11	88,85				52,02		26,76		1.695
GUADIX	DEFESAS DE GUADIX	3,21	80,5	14,15				2,85	12,6				6,12				119
GUADIX	DEZMA	3,98	255,84	307,76			558,87	16,99	31,83			7,13	22,73				1.205
GUADIX	DOLAR	4,5	384,55	210,46			23		2,32				17,27		29,59		672
GUADIX	ESFUJANA		6,76	2,55			71,18						0,28		0,85		82
GUADIX	FERRERA		286,74	114,37			82,55						19,53		1,67	8,58	513
GUADIX	FOMELAS	47,3	397,18	221,82			306,16		9,93				40,21		30,78		1.053
GUADIX	GOR	3,48	913,05	576,78			527,11		99,65				150		32,49		2.307
GUADIX	GORAFE		140,97	188,84			56,49						7,16		26,2		420
GUADIX	GUADIX	95,37	3.097,75	2.357,08			1.028,91		238,12			1,68	477,92	4,89	262,9	27,5	7.592
GUADIX	HUELAGO	92,72	525,72	667,86			14	84,87	22,7				238,12		26,86		1.673
GUADIX	HUENAJA		660,53	428,18			450						57,24		16,23		1.612
GUADIX	JEREZ DEL MARQUESADO			0,08			600										600
GUADIX	LANTIÑA		3,32	3,03			2.340,51										2.347
GUADIX	LUGROS		8,99	14,8			547,88										588
GUADIX	MARCHAL		5,23	1,22			136,21		3,81					4			146
GUADIX	PEZA (LA)	13,66	325,52	262,91		12,9	415,02	42,54	36,81			2,5	13,95	0,56			1.126
GUADIX	POLICAR						3,17										3
GUADIX	PURULLENA		61,53	24,68			31,94	4,52	4						6,74		133
GUADIX	VALLE DEL ZALABÍ	2,91	283,17	214,6			313,26		2,54						1,89	2,95	826
GUADIX	VI. DE LAS TORRES		82,07	25,34										4,4		24,53	186
Total GUADIX		325,6	8.849,4	6.923,49	0	12,9	8.856,4	167,57	618,91	0	0	23,31	1.196,09	20,95	535,68	67,75	27.588
HUESCAR	CASTILLEJAR	457,9	1.518,52	1.141,04		10,61	222,17	0	131				245,06	16	53,75		3.796
HUESCAR	CASTIL	236,99	522,39	526,15		17,91	2,22		144,46			31,1	15,3	4,55	168,41	1,22	1.671
HUESCAR	GALERA	560,05	1539,7	705,84		16,97	1.543,6	23,26	24,35				192,93	38,41	119,03	10,93	4.795
HUESCAR	HUESCAR	1.210,35	3.344,83	2.454,27		108,3	1.043,86	50,4					695,36	95,06	381,95	37,32	9.313
HUESCAR	ORCE	1.627,95	5.680,56	3.359,07		108,3	40,21	117,93	90,13	0,15		28,48	1.087,13	68,53	387,44	16,58	12.612
HUESCAR	P. DE D. FABRIQUE	1.743,63	8.570,69	7.588,69		153,79	895,57		23,56			25,45	1.381,23	17,09	597,34	37,71	20.851
Total HUESCAR		5.836,87	21.176,69	15.745,06	0	153,79	3.747,63	191,59	413,5	0,15	0	85,03	3.617,01	259,64	1.707,92	103,76	53.039
IZNALLOZ	ALAMEDILLA	68,72	412,79	1.265,67	3,02		353,45	981,84	91,95				601,66	3,9	241,03	170,68	4.195
IZNALLOZ	BEVALVA DE LAS VILLAS	4,29	7,72	95,54		1,01	6,77	41,03	18,7			0	9,74				185
IZNALLOZ	CAMPOTEJAR	0,5	18,35	256,76		0,62	13,67	126,33	22,35			0,04	31,18		13,52	5	488
IZNALLOZ	COLOMERA	28,03	89,53	371,01		0,57	14,59	187,45	60,66	0,64		34,41	60,92	18,42	72,72		939
IZNALLOZ	DEFESAS VIEJAS		1,55	6,65				1,1									9
IZNALLOZ	DEFONTES	7,82	15,85	215,01			6,81	111,6					62,93		5,81		426

Comarca	Municipio	Avena	Barbicho trad.	Cebada	Coza	Cultivos no COP	Ferros	Grasol	Leg. cons. hum.	Maiz	Otros cereales	Proteaginosas	Retirada	Trigo blando	Trigo duro	Triticale	Total Com.
IZNALLOZ	GUBERNADOR	51,95	178,47	855,27		0,03		514,94	22,91				109,23	13,57	73,3		1.801
IZNALLOZ	GUADALUPELUNA	87,87	469,29	3.689,41		4,38	5,4	2.078,25	80,33			18,78	860,85	5,92	167,06		7.468
IZNALLOZ	IZNALLOZ	156,57	590,62	2.345,42		48,9	55,74	1.517,98	46,33	1,73		58,99	569,23	21,61	289,83		5.704
IZNALLOZ	MONTEDIAR	5,43	73,79	1.731,5		29,13	6,39	736,21	153,4			29,15	160,24	8,53	4,65		2.938
IZNALLOZ	MONTILLANA	11,24	21,26	119,8		3,46	36,98	8,02	14,69				15,31	4,15	17,75		253
IZNALLOZ	MORELABOR	92,57	297,49	1.302,38	20,98	0,86		789,19	9,39				187,17	1	5,73		2.707
IZNALLOZ	PEDRO MARTÍNEZ	240,89	1.332,37	2.119,52	10,46	0,95	9,2	1.689,54	60,99				754,48	4,96	404,52	166,77	6.795
IZNALLOZ	PIÑAR	175,19	276,67	2.702,28	14	3,38	214,45	1.546,39	26,97				673,12	20,54	16,95		5.672
IZNALLOZ	TORRE GARCILA	17,32	85,56	614,74		2,01	4,5	214,3	4,61				45,55	6,58	8,58		1.005
Total IZNALLOZ		948,4	3.872,31	17.672,96	48,46	95,3	727,95	10.544,17	614,88	2,37	0	141,37	4.141,61	109,18	1.321,45	342,45	40.583
LA COSTA	GUJAR FARGUIT		3,13												4,96		8
LA COSTA	GUJAR FONDAIN			2,51					0,6								1
LA COSTA	MOLIZAR						1,42										3
LA COSTA	POLCOS																1
LA COSTA	RIBETE	8,09	8,76									2,31					19
Total LA COSTA		8,09	11,89	2,51	0	0	1,42	0	0,6	0	0	2,31	0	0	4,96	0	32
LAS ALPUJARRAS	ALCÁZAR Y FREGENTE			0,68										1,5			2
LAS ALPUJARRAS	ALMEDJAR		2,91														3
LAS ALPUJARRAS	ALPUJARRA DE LA SIERRA						5,86										6
LAS ALPUJARRAS	BECHULES		0,41				343,14										344
LAS ALPUJARRAS	BUBÓN	2,58		1,16													4
LAS ALPUJARRAS	CADAR		21,26	9,48					2,83	0,17		2,1		2,63	0,61		39
LAS ALPUJARRAS	CAÑAR		3,3	5,67													9
LAS ALPUJARRAS	CARATUNAS			0,63													1
LAS ALPUJARRAS	CÁSTARAS		3,65	1,66			5,96		2,19			1,99					15
LAS ALPUJARRAS	JÚNILES						17,74										18
LAS ALPUJARRAS	LALAJÓN		17,01	3,9													21
LAS ALPUJARRAS	LOBRAS		1,56	1,23													3
LAS ALPUJARRAS	MURTIS		11,62	7,16					1,09			3,64					24
LAS ALPUJARRAS	NEVADA						200										200
LAS ALPUJARRAS	ORIGNA						306,67					0,33					357
LAS ALPUJARRAS	PORTUGES						321,36										321
LAS ALPUJARRAS	TORNIZÓN		2,97	2,63					1,21								7
LAS ALPUJARRAS	TREVEJÉZ		1,2	1			1.010,63										1.071
LAS ALPUJARRAS	UGUAR																2

Comarca	Municipio	Avena	Barbecho (ha)	Cebada	Coiza	Cultivos no COP	Fornates	Cirasol	Leg. cons. hum	Maíz	Otros cereales	Proteaginosas	Retrada	Trigo blando	Trigo duro	Triticale	Total Com.
LAS ALPUJARRAS	VALOR						38,85		0,76								40
Total LAS ALPUJARRAS		2,58	65,89	35,4	0	0	2.300,41	0	8,08	0,17	0	8,06	0	4,79	0,61	0	2.426
MONTEPIÓ	ALGARINEJO	3,5	25,4	50,03			28,8		2			2,3		1,06	16,31		129
MONTEPIÓ	ILORA	127,57	362,13	1.215,36	0,85	15,61	235,73	73,02	445,76			130,53	103,71	118,53	180,55		2.989
MONTEPIÓ	MOCLÍN	25,57	95,47	789,41		3,98	16,94	186,4	228,74			30,63	28,57	74,01	76,07		1.556
MONTEPIÓ	MONTEPIÓ	66,97	228,25	1.077,92	1,3	4,15	273,4	183,66	354,68			80,94	93,04	456,41	438,8		3.260
Total MONTEPIÓ		223,61	711,25	3.132,72	2,15	23,74	554,87	443,08	1.031,18	0	0	244,4	225,32	650,01	691,73	0	7.934
VALLE DE LECRÍN	ALBUJUELAS	46,5	93,89	59,21								55,45	6,52	13,21			275
VALLE DE LECRÍN	BEZARR			1,38													1
VALLE DE LECRÍN	DURCAL		1,25				674							1,96			677
VALLE DE LECRÍN	INGUELAS						3,9										4
VALLE DE LECRÍN	PROUL	81,97	325,4	99,37					9,07			1,95	15,09	187,27	14,11	5,74	740
VALLE DE LECRÍN	VALLE (EL)		2,67				5,02										8
VALLE DE LECRÍN	VILAMENA		6,63	12										14,06			33
Total VALLE DE LECRÍN		128,47	429,84	171,96	0	0	682,92	0	9,07	0	0	57,4	21,61	216,5	14,11	5,74	1.738
TOTAL GRANADA		11.123,43	57.581,35	62.940,74	90,64	845,79	30.324,16	13.822,84	4.356,63	10,43	3,05	1.601,79	11.936,28	4.035,44	8.571	1.091,23	208.335

PROVINCIA HUELVA

ANDEVALO OCC.	ALMENDRO (EL)	273,94	2.345,55	84,69			251,73					271,99	404,55	125,72	702,61	113,91	4.575
ANDEVALO OCC.	ALOSNO	183,92	2.351,07	148,23			553,95					310,15	355,2	435,86	631,2	118,87	5.088
ANDEVALO OCC.	AYAMONTE	46,75	350,67	40,42			174,24			34,07		66,06	14,7	43,46	69	46,5	886
ANDEVALO OCC.	CABEZAS RUBIAS	198,25	964,48				855,9					21,2	207,58	62,4	18	348,87	2.577
ANDEVALO OCC.	C. DE ANDEVALO (EL)	151,4	959,24	41,4			1.129,95					13,44	77,64	167,11	45	274,75	2.860
ANDEVALO OCC.	GRANADO (EL)	18	2.706,28	15								338,38	459,1		774,25	87,83	4.399
ANDEVALO OCC.	PRIMOGO	369,45	3.602,4	112,58			2.535,67					831	878,05	137,01	248,47	569,47	9.284
ANDEVALO OCC.	PUEBLA DE GUZMÁN	443,96	4.372,75	98,12			10.563,93					825,06	768,66	489,42	79,15	476,45	18.118
ANDEVALO OCC.	S. B. DE LA TORRE	58,5	430,14	5,33			80		8			87,72	220,97	19,6	147,9	1,82	1.060
ANDEVALO OCC.	S. S. DE GUZMÁN	26,35	518,81	16,86			179,01					30	147,96	17,58	232,69	88,77	1.258
ANDEVALO OCC.	SANLUICAR DE GUADIANA	10	1.705,15	13,6			50,46					143,8	179,54	2	691,46	51,5	2.848
ANDEVALO OCC.	SANTA BÁRBARA DE CASA	89	1.071,45	14			816,18					242,7	184,76	134,84	2	55	2.610
ANDEVALO OCC.	VILABLANCA	44,25	710,05				88,55	6,9				18,81	47,36	36	326,23	57,17	1.335
ANDEVALO OCC.	V. DE LAS CRUCES		60,72				406,22						54,37		25	46,37	593
ANDEVALO OCC.	V. DE LOS CASTILLEJOS	108,66	5.710,48	77,72	21		1.559,78					699,91	1.237,54	298,95	2.538,17	324,78	12.577
Total ANDEVALO OCC.		2.022,43	27.859,24	667,95	21	0	19.245,57	6,9	8	34,07	0	3.900,22	5.237,98	1.969,95	6.531,13	2.662,06	70.167
ANDEVALO ORIENTAL	CALANÍS	111,62	158,12				292,47					42,72	23			6	634

Comarca	Municipio	Avena	Barbecho trad..	Cebada	Coza	Cultivos no COP	Forrajes	Girasol	Leg.consum.hum	Maiz	Otros cereales	Proteaginosas	Retraida	Trigo blando	Trigo duro	Triticale	Total Com.
ANDEVALO ORIENTAL	CAMPILLO IELI						12,81										13
ANDEVALO ORIENTAL	CAMPORRO						182,74										183
ANDEVALO ORIENTAL	GRANADA DE RÍO TINTO (LA)						115,33										115
ANDEVALO ORIENTAL	VALVERDE DEL CAMINO	19,15	6,11	1,13			1.935,23		0,54					8		117,55	2.203
ANDEVALO ORIENTAL	ZALAMEA LA REAL	10	112,31				3.879,43										4.226
Total ANDEVALO OR.		140,77	276,54	1,13	0	0	6.419,01	0	0,54	0	0	0	104,11	8	86,69	149,55	7.374
CONDADO CAMPAÑA	BEAS	45,33	1,13	139,13	11,18		770,31	1.006,38	87,95	5,37			144,4	499,68	672,15	154,06	3.849
CONDADO CAMPAÑA	BOLL. PAR DEL CONDADO	1,26		38,62	3,5	14,09	160,88	115,94	2,73	7,89			9,63	51,25	32,36	87,41	712
CONDADO CAMPAÑA	BONAVIES	9,82	1,1	27,06	6,1			92,34	11,6	0,3			214,37	116,27	8,87	50,63	553
CONDADO CAMPAÑA	CHUCENA	11,47		26,49		47,61	24,38	288,33	72,2	15,67	11,9		99,39	114,02	44,19	259,34	1.019
CONDADO CAMPAÑA	ESCAZENA DEL CAMPO	1,79		27,27		310,13	593,95	1.090,46	335,87	2,71			50,93	337,78	311,2	1.401,15	4.629
CONDADO CAMPAÑA	MANZANILLA	7,49		21	18,94	206,93	403,9	612,41	68,68	19,56			124,83	151,18	172,67	602,92	2.436
CONDADO CAMPAÑA	NIEBLA	114,38	3,79	120,01	6,94	12,2	469,49	949,98	59,16	14,01	51,08		152,11	511,48	249,81	354,3	3.654
CONDADO CAMPAÑA	PALMA DEL CONDADO (LA)	19,7	0,24	14,68	21,94	517,42	5,39	673,93	112,06	10,41	1,13		24,77	168,47	225,28	581,1	2.422
CONDADO CAMPAÑA	PATERNA DEL CAMPO	8,31		45,41	15,48	550,09	352,61	906,05	279,37	16,07			19,75	239,31	393,41	558,05	3.447
CONDADO CAMPAÑA	ROJANA DEL CONDADO	56,12	3,58	86,88		13,41	0,25	224,21	47,86	5,24			16,86	126,9	178,63	134,51	1.060
CONDADO CAMPAÑA	SAN JUAN DEL PUERTO	30,3		463,31	2	0,48	108,3	761,4	232,66				148,05	210,9	321,79	123,64	2.491
CONDADO CAMPAÑA	TRIGUEROS	28,07		454,49		4,31	926,8	1.063,95	272,18	5,53	2,86		495,16	665,51	808,1	260,82	5.082
CONDADO CAMPAÑA	VILLALBA DEL ALCOR	2,62		10,12		268,36	250,3	991,94	79,87	12,99			179,45	409,13	370,28	891,9	3.491
CONDADO CAMPAÑA	VILLARRASA	37		39,49	49,6	129,27	239,55	535,77	166,9	1,88	10,6		99,67	358,5	373,55	604,49	2.860
Total CONDADO CAMPAÑA		373,66	9,84	1.512,96	135,88	2.074,3	4.304,13	9.313,09	1.829,09	117,63	77,57	1.779,37	3.920,38	4.162,89	6.074,32	2.010,64	37.696
CONDADO LITORAL	ALJONTE	94,17	274,22	182,3	104,18	110,04	2.564,44	617,97	13,37	65,06	0,74		41,87	319,66	160,48	354,54	5.166
CONDADO LITORAL	HIJOS	173,79	103,68	124,61	35		6.350,23	305,29	1,23	22,46			119,91	295,7	8,4	496,29	8.076
CONDADO LITORAL	LUCENA DEL PUERTO	44,47	64,7	65,77		3,65	125,48	57,77		4,08	4,91		25,36	39,43	59,36	58,83	587
CONDADO LITORAL	MAGUER	118,87	125,35	116,71			17,04	17,11	4,15		12,89		2,21	42,94	39,56	11,34	518
CONDADO LITORAL	PALOS DE LA FRONTERA		1,97														15
Total CONDADO LITORAL		431,3	589,92	489,79	139,18	113,69	9.057,19	998,14	18,75	91,6	18,54	193,35	697,73	267,8	921	353,7	14.362
COSTA	ALBARQUE	10,16	0,44	9,37	9,15		2,13	75,6	4,79	34,21			2,53	46,98	15,52	26,19	270
COSTA	CARTAYA	10,03	696,7	19,12		3,95	30		34,96				42,49	188,52	23,72	200,01	1.354
COSTA	GIBRALLÓN	217,86	68	152,77		23,73	3.556,26	1.453,67	119,49	21,65	11,53		1.110,73	1.256,68	1.187,54	607,92	10.189
COSTA	HUELVA	34,24	0,83	174,66		0,1	645,97	965,79	115,12	1,55			109,46	448,98	586,58	577,87	3.837
COSTA	ISLA-CRISTINA																79
COSTA	LEPE	3	35,62	30,31			24		8,77		4,36		100,18	2,22	99,32	22	330
COSTA	PUNTA UMBRGA		0,55					3,87					0,47	0,68	2,71	4,44	13
Total COSTA		275,29	802,14	384,23	9,15	27,78	4.258,36	2.498,93	283,13	23,2	50,1	1.265,68	2.042,02	1.818,29	15.889,99	742,32	16.071

Comarca	Municipio	Avena	Barbacoa trad.	Cebada	Coza	Cultivos no COP	Fornajes	Grasol	Leg. consilium	Maíz	Otros cereales	Proteaginosas	Retrada	Trigo blando	Trigo duro	Tricale	Total Com.
SIERRA	ALAJAR						1.139,59										1.140
SIERRA	ALMONASTER LA REAL	2,74					1.721,07										1.724
SIERRA	ARACENA						5.741,75										5.742
SIERRA	AROCHE	65,26	223,34	20			11.469,16						52,29	20	45	98,82	11.994
SIERRA	ARROYOMOLINOS DE LEÓN						3810,9										3.811
SIERRA	CALA						2.261,74										2.262
SIERRA	CANABERAL DE LEÓN						837,32					10					847
SIERRA	CORTECONCEPCIÓN						95,58										96
SIERRA	CORTEGANA	18	111,8	25			1.181,14					30	20	4			1.390
SIERRA	CORTELAZOR	223	548,75				856,24					168,03					1.796
SIERRA	CUMB. DE EN MEDIO						452										452
SIERRA	CUMB. DE SAN BARTOLOMÉ						6.384,92										6.385
SIERRA	CUMB. MAYORES	17					3.937,09										3.954
SIERRA	EMBUSSOLA						6.829,33										6.829
SIERRA	FUENTEHERNÁNDEZ						8,19										8
SIERRA	GALARZA						69,49										69
SIERRA	HIGUERA DE LA SIERRA						229,27										229
SIERRA	HINOJALES						1.188,68										1.189
SIERRA	JABUGO		147,11				135										282
SIERRA	LINARES DE LA SIERRA						384,13										384
SIERRA	MARNES (LOS)						658,84										659
SIERRA	NAVA LA						1.693,22							17			1.761
SIERRA	PUERTO MORAL						295,26										295
SIERRA	ROSAL DE LA FRONTERA	300	447,25				1.291,5					2,55	44				2.085
SIERRA	SANTA ANA LA REAL						34,22										34
SIERRA	SANTA CATALA DEL CALA						5.278,73										5.279
SIERRA	VALELARCO						4,94										5
SIERRA	ZUFRE						4.862,37										4.862
Total SIERRA		626	1.529,25	45	0	0	62.851,67	0	0	0	0	94,84	269,03	4	45	98,82	65.564
TOTAL HUELVA		3.869,45	31.046,93	3.101,06	305,01	2.215,77	106.135,93	12.817,06	2.139,51	266,5	146,21	7.337,57	12.354,7	8.230,83	15.248,13	6.017,09	211.232
PROVINCIA JAÉN																	
CAMPAÑA DEL NORTE	ARJONA	4,84	52,21	4,56			2	186,26	18,59		5,64		111,33	10,16	648,72		1.069
CAMPAÑA DEL NORTE	ARONILLA		2,33						1,56								4
CAMPAÑA DEL NORTE	BALEN	2,5	2,45	61,77			73,01	93,73				33,3	40,93	63,7			311

Comarca	Municipio	Avena	Barbecho trad.	Cebada	Colza	Cultivos no COP	Fforrajes	Grasol	Leg. cons. hum.	Maíz	Otros cereales	Protegiograsas	Refriada	Trigo blando	Trigo duro	Triticale	Total Cum.
CAMPINA DEL NORTE	CAZALLA	12,4	276,05	86,13	1,13	5,19	227,56	227,56	99,64			0,61	142	218,3	1.081,22		2.150
CAMPINA DEL NORTE	ESCAÑUELA		23,95	17,29			29,83	29,83	1,82			0,33	21,17	9,49	38,99		143
CAMPINA DEL NORTE	ESPELUI	11,43	99,19	51,91			74,52	74,52					49,63	60,74	121,05		468
CAMPINA DEL NORTE	FUERTE DEL REY	3,82	116,7	67,56			2,56	17,73	31,5				11,45	27,82	159,89		439
CAMPINA DEL NORTE	FIGUERA DE ARGONA	11,53	32,34	34,02	1,63		0,49	6,75	1,93		3,83	16,22	3,99	12,8	66,35		175
CAMPINA DEL NORTE	HIGUERA DE CALATRAVA		147,32	20,22									17,12		393,04		795
CAMPINA DEL NORTE	JABALQUINTO		198,26	198,45									87	126,89			637
CAMPINA DEL NORTE	LINARES	217,1	682,13	866,28		4,21	516,29	510,61	14,84			127,62	453,47	332,18	248,68		3.973
CAMPINA DEL NORTE	LOPEÑA	1,05	37,29	88,17	0,56	5,99	12,24	20,53	39,59			4,15	0	9,39	79,12	1,89	191
CAMPINA DEL NORTE	MENGBAR		59,54	26,05	5,05				19,38				55,4	84,69	56,13		389
CAMPINA DEL NORTE	PORCUNA	12,95	112,33	100,71		21,73	365,66	365,66	134,9		0,71	31,15	72,23	4,75	1.664,1	2,22	2.449
CAMPINA DEL NORTE	SANTAGO DE CALATRAVA		100,71			7,77	225,71	225,71	72,58				122,5	57,93	638		1.220
CAMPINA DEL NORTE	TORREBLASCOPEDRO		34,65	56,26		2,95			5,74			11,82	3,99	19,96			135
CAMPINA DEL NORTE	TORREQUEBRADA		8,16	12,76									9,46	9,23			21
CAMPINA DEL NORTE	VILLACORDO Y TORREQUEBRADILLA		3,8	12,33									7,69	33,07			35
CAMPINA DEL NORTE	VILLATORRES		153,6	193,34			18,66										405
Total CAMPINA DEL N.		277,62	2.143,01	1.797,1	8,37	42,34	534,35	1.875,49	556,6	0	10,18	279,93	1.205,37	1.081,09	5.195,29	4,11	15.011
CAMPINA DEL SUR	ALCALDETE		14,04						114,72				12,79				525
CAMPINA DEL SUR	JÁEN	50,73	1.252,76	1.346,32	11,36	4,11	33,6	698,44	127,64			110,69	865,3	737,58	142,74	73,85	3.552
CAMPINA DEL SUR	MANCHA REAL		21,97	15													37
CAMPINA DEL SUR	MARTOS		5,93	10,48			21,61	4,87				9,62			27,56		80
CAMPINA DEL SUR	TORREDEL CAMPO		110,61	15,85			16,66	78,35	58,97				78,06	81,35	157,57		597
CAMPINA DEL SUR	TORREDONUMENGO		1,29	2,87			40,69		27,05			6,33	37,75		185,59		302
CAMPINA DEL SUR	VILLARCOMPARDO														16,92		17
Total CAMPINA DEL SUR		50,73	1.406,6	1.390,52	11,36	4,11	455,74	822,35	328,38	0	0	126,64	993,9	818,93	530,38	73,85	7.013
EL CONDADO	ARQUILLIOS	133,93	184,81				506,05						26,77				852
EL CONDADO	CASTELLAR	76,46	29,78	0,89											23		130
EL CONDADO	CHICLANA DE SEGUERA	123,15	190,32	96,79								1,79		3,93			416
EL CONDADO	MONTEZON	306,31	401,39	145,75			27,08					32,55	38,9	49,15	32,89		1.034
EL CONDADO	NAVAS DE SAN JUAN	45,19	96,41	29,63			837,04						34,64		10		1.053
EL CONDADO	SANTIST. DEL PUERTO	105,81	228,42	56,38			716,91						74,38	44,08	4,47		1.230
EL CONDADO	SORH. DEL GUADALMAR	1,25	8,96	9,65													20
EL CONDADO	VILCHES	56,82	91,46	3,85			3.144,28					10,26		7,28	33,71		3.348
Total EL CONDADO		648,92	1.231,55	342,94	0	0	5.231,36	0	0	0	0	44,6	174,69	104,44	104,07	0	8.083
LA LOMA	BASEZA	24,74	119,42	290,92			41,05	121,26				7,5	74,29		163,73		843

Comarca	Municipio	Avena	Barbecho trad.	Cebada	Coiza	Cultivos no COP	Fornajes	Grassol	Leg. cons. hum	Maz.	Otros cereales	Proteaginosos	Retirada	Trigo blando	Trigo duro	Triticale	Total Com.
LA LOMA	BEGÚJAR	3,06	45,51	33,66			6,3		0,84					25,4	31,04		146
LA LOMA	CANENA	0,58		0,98													2
LA LOMA	BRBOS		33,25	67,26			2,35						14,18	15,64			133
LA LOMA	IZATORAF		5,56	7,17			234,49						29,15		7,73		284
LA LOMA	LUPÓN			0,73													1
LA LOMA	SABOTE	31,49	377,47	544,67	2,75			286,35	61,65			42,35	282,62	149,04	888,81		2.667
LA LOMA	TORREPEÑOL	0,34	312,01	372,67				222,95	67,35			23	102,81	148,62	181,98		1.432
LA LOMA	UBEDA	62,81	950,77	893,96	54,36	39,23	139,36	746,82	147,72			97,26	680,99	180,18	1.060,42		5.054
LA LOMA	VILLACARRILLO		42,31	137,63			1,15	290,16				14,08	109,47	5,33	170,37		770
LA LOMA	VILLAN DEL ARZOBISPO		10,07	19,23		2	15,29							4,45	7,96		59
Total LA LOMA		123,02	1.896,37	2.368,78	57,11	41,23	440	1.667,54	277,56	0	0	184,19	1.293,51	528,66	2.512,04	0	11.390
MAGINA	BEGUJAR Y GARCÉZ		9,85	29,86			2,4										61
MAGINA	CABRA DE S. CRISTO	106,73	1.467,15	885,48			60,06	53,63	46,88				230,1	25,95	206,6	70,84	3.152
MAGINA	CAMBIL		21,47	20,06					19,65				4,53	6			72
MAGINA	GARCÉZ		25,23	14,34													40
MAGINA	HUELAJA	37,4	1.314,03	2.942,81		5,18	6,67	970,3	221,57				321,09	85,17	55,47	7,21	5.967
MAGINA	JMENA		320,89	97,89			9,77		44,36				46,91	16,45	51,07	32,77	422
MAGINA	JODAR		47,15												18,43		66
MAGINA	LARVA	88,4	142,33	24,22			61,43						18,38		66,08		406
MAGINA	SOLEIRA	12,65	39,93	18,29													70
Total MAGINA		243,18	3.188,03	4.037,94	0	5,18	140,33	1.023,93	332,46	0	0	0	623,01	133,57	416,15	110,82	10.255
SIERRA DE CAZORLA	CAZORLA	7,57	878,25	655,39			3,33	50,78	41,05				47,08	33,05	781,54		2.495
SIERRA DE CAZORLA	CHILLIEVAR		45,42	76,34			4,07		4,02					27,22	54,92		212
SIERRA DE CAZORLA	HUESA		46,31	21,24										6,62			74
SIERRA DE CAZORLA	RUELA (LA)		14,7	4,36					3,65						0,47		24
SIERRA DE CAZORLA	PEÑAL DE BECERRÓ	1,135,54	899,31				129	2,38	9,07			1,96	279,19	8	601,51		3.066
SIERRA DE CAZORLA	POZO ALCÓN	1,76	21,81	66,3			24,44	2,5	7,24	1		10,25					135
SIERRA DE CAZORLA	QUESADA	34,37	1.120,72	827,04			20,05		190,14				87,84	6,23	101,88	15,59	2.404
SIERRA DE CAZORLA	SIANTO TOME	7,42	85,09	72,22			4,32		19,61			1,44	2,53	5,07	52,78		250
Total SIERRA DE CAZORLA		50,92	3.347,98	2.625,6	0	0	183,01	55,66	274,78	1	0	13,65	470,6	86,19	1.593,1	15,59	8.660
SIERRA DE SEGURA	BEAS DE SEGURA			11,69			29,42										41
SIERRA DE SEGURA	BENAVÍE														2,77		3
SIERRA DE SEGURA	GÉNAVIE	30,14	193,75	19,05							6			83,51			332
SIERRA DE SEGURA	ORCERA	15,02	77,19	25,24			41,12						19	10,15			188
SIERRA DE SEGURA	PONTONES		5,1				160										165

Comarca	Municipio	Avena	Barbastro trad.	Cebada	Cedza	Cultivos no COP	Forrajes	Grasol	Leg. cons. hum	Maiz	Otros cereales	Proteaginosas	Retrada	Trigo blanco	Trigo duro	Trifitiale	Total Com.
SIERRA DE SEGURA	PUENTE DE GENAVE	2,97	7,16	3,2										6,77			20
SIERRA DE SEGURA	PUERTA DE SEGURA (LA)	1,77	49,96	6,14								0,4	49,02	8,07			115
SIERRA DE SEGURA	SANTIAGO DE BORTONES		43,14	39,43										7,5		3,97	94
SIERRA DE SEGURA	SIERRA DE LA SIERRA		75,31			185					24,16		27,16	5,5	13,3		330
SIERRA DE SEGURA	VILLARRODRIGO	335,06	237,14	18									94,93	59,2	22		766
Total SIERRA DE SEGURA		384,96	688,75	122,75	0	0	415,54	0	0	0	24,16	6,4	190,11	180,7	38,07	3,97	2.055
SIERRA MORENA	ALDEANUEVA	35,91	46,44			580,53							6,01	8			677
SIERRA MORENA	AMOLJAR	66,31	376,12	15,79	0,59	4,575,95			8,96			2,45	7,7	5,89	39,55		5.101
SIERRA MORENA	BARRIOS DE LA ENCINA	92,5	237,28	36,74		0,68	6,266,11	89,98				4,75	103,61	52,12	216,8		7.101
SIERRA MORENA	CARBONEROS	7	3,34			1123,3											1.134
SIERRA MORENA	CAROLINA (LA)	135,15	212,14	1,82		2.004,78			1			18,27	38,79	40,6	28,07	7,18	2.393
SIERRA MORENA	GUARDONAN	113,89	98,91	125,45		1603,6								40,6	28,07		2.037
SIERRA MORENA	MARQUELEJO		0,49	28		0,65	479,82						9	16,41	29,46		564
SIERRA MORENA	SANTA ELEVA					1.360,24											1.360
SIERRA MORENA	MELANUEVA DE LA REINA		456,8			2,52	1.970,61		65,54			3,46	15,65	19,05	624,16		3.158
Total SIERRA MORENA		452,76	1.431,52	207,8	0,59	3,85	19.954,94	89,98	75,5	0	0	28,93	180,76	142,07	938,04	7,18	23.514
SIERRA SUR	ALCALA LA REAL	77,98	92,1	2.276,08		9,28	75,06	137,3	247,92	1		31,5	16,11	175,72	56,35	17,58	3.214
SIERRA SUR	CAMPILLO DE ARENAS		7,02	3,76					0,47			0,24					144
SIERRA SUR	FRANLES	3,84	6,58	5,02			127,59					0,49					28
SIERRA SUR	NOALEJO	8,09	3,67	15,36			0,49										3
SIERRA SUR	VALDEFRANCS DE JUEN		0,86	2,5													
Total SIERRA SUR		89,91	110,43	2.302,72	0	9,28	203,14	137,3	248,39	1	0	32,23	16,11	175,72	56,35	17,58	3.400
TOTAL JUEN		2.522,02	15.444,24	15.196,15	77,43	105,99	27.560,41	5.672,25	2.093,67	2	34,34	716,47	5.088,06	3.251,37	11.383,49	233,1	89.381

PROVINCIA MÁLAGA

C. SUR O GUADALHORCE	ALHAIJÓN DE LA TORRE		49,95	31,64								70,55	5,88		19,78		178
C. SUR O GUADALHORCE	ALHAIJÓN EL GRANDE		4,7										1,88		6,33		13
C. SUR O GUADALHORCE	ALMOJRA	37,54	4,26	137,29		111,18	1.305,43		106,06			90,94	45,52	11,11	480,34		2.330
C. SUR O GUADALHORCE	ÁLORA	50,58	26,5	197,99		36,93	274,47		261,38		6,69	288,45	90,14	13,58	1.041,41		2.088
C. SUR O GUADALHORCE	ALGZARMA		12,92	29,88		0,28	10,08		57,87						157,05		268
C. SUR O GUADALHORCE	BENAHAVIS						662										662
C. SUR O GUADALHORCE	CARRANCA	10,44	7,09	11,16					20,53			16,57	0,43		2,89		69
C. SUR O GUADALHORCE	CARTAMA		16,73	11,56		2	37,16		9,53			2,53			22,6		103
C. SUR O GUADALHORCE	CASABONELA	77,55	99,14	151,14		31,94	558,42		137,9			267,29	85,25	10,02	885,2		2.314
C. SUR O GUADALHORCE	CASHES	9,86	78,05	33,82			1.977,35		9,15			3,2			203,84		2.315

Comarca	Municipio	Avena	Barbastro trad.	Cebada	Coiza	Cultivos no CDP	Ferrijes	Girasol	Leg. consilium	Maz	Otros cereales	Proteaginosas	Retirada	Trigo blanco	Trigo duro	Triticale	Total Com.
C. SUR O GUADALHORCE	COIN	5,2	46,92	86,01		1,28	143,44	6,84	216,21			24,56	23,6	12,24	687,61		1.254
C. SUR O GUADALHORCE	ESTEPONA		24,27	4,9			22,86					1,5		6,38			60
C. SUR O GUADALHORCE	GUARO			1,87			0,62		8,18						32,29		43
C. SUR O GUADALHORCE	ISTAN						2.003,2										2.003
C. SUR O GUADALHORCE	MALAGA			26,77		18,75	73,26										119
C. SUR O GUADALHORCE	MARILVA						53,97					3			14,43		57
C. SUR O GUADALHORCE	MAJAS	18,39	3,5	7,12		5,75	3,29										49
C. SUR O GUADALHORCE	OEN	2,57	11,15	50,74			12,95		15,94					5	139,16	0,92	262
C. SUR O GUADALHORCE	PIZARRA														13,67		19
C. SUR O GUADALHORCE	TOLOX																567
C. SUR O GUADALHORCE	VALLE DE ARDABAIJS	3,29	1,93	15,49		61,78	11,29		41,95					8,85	363,89		567
C. SUR O GUADALHORCE	YANQUERA		3,69				633,89	56,41	8,57			3	36,37		39,9		782
Total C. SUR O GUADALHORCE		215,42	390,8	797,78	0	269,89	7.773,68	63,25	898,27	0	6,69	849,15	293,53	67,18	4.126,39	0,92	15.747
NORTE O ANTEQUERA	ALAMEDA	232,05	18,41	82,22		8,95	147,48		13,74		3	8,81	90,96	24,6	252,52	16,65	899
NORTE O ANTEQUERA	ALFARANTE	22,38	0,93	148,59		0,8	27,23		30,97			84,08		217,76	128,6		661
NORTE O ANTEQUERA	ALFARATELLO	16,33	3,25	56,19					12,12	1,18		35,87		54,41	13,53		193
NORTE O ANTEQUERA	ALMAREN	24,92		136,47		28,97	1	588,52	147,01			15,02	172,34	128,16	557,64	7,82	1.778
NORTE O ANTEQUERA	ANTEQUERA	1.118,53	28,46	2.532,03	86,5	774,32	2.102,83	3361,37	810,06		3,03	757,33	2.229,77	791,92	6.104,79	240,31	20.941
NORTE O ANTEQUERA	ARCHONDA	529,75	27,6	448,07	4,83	87,87	322,89	330,06	174,73	5,88		102,86	121,29	270,99	487,5		2.914
NORTE O ANTEQUERA	ARDALES	2,61	20,69	392,1		3,32	153,77	428,09	269,25			80,35	247,89	25,74	970,62	80,85	2.675
NORTE O ANTEQUERA	CAMPILLOS	169,56	0,46	1.350,71	184,85	68,72	80,74	2.268,75	12,01		22,73	35,99	952,55	913,42	1.109,21	229,67	7.399
NORTE O ANTEQUERA	CANDELA REAL	75,82	5,67	569,24		196,67	213,78	1.743,78	277,46			264,86	597,7	198,4	2927,1	16,77	7.087
NORTE O ANTEQUERA	CASABENEJA	20,23	2,73	38,69		13,53	137,78	19,01	69,82			67,51	55,35	10,5	585,31		1.020
NORTE O ANTEQUERA	COUMENAR	26,23		71,88			152,03	13,43	47,83			248,2	9,73	193,28	134,83		897
NORTE O ANTEQUERA	CUEVAS BAIAS	15,09		10			7,72		16,67					0,05	1,28		51
NORTE O ANTEQUERA	CUEVAS DE SAN MARCOS	6,81							0,91			0,31			1,85		10
NORTE O ANTEQUERA	CUEVAS DEL BECERO	1,9	2,61	24,32		68,94	208,47	54,25	40,73			15,28	13,93		342,65		773
NORTE O ANTEQUERA	FUENTE DE PIEDRA	372,1	435,68	17,08		27,55	1.101,38		16,75			25,28	454,09	81,14	511,9	207,84	3.251
NORTE O ANTEQUERA	HUMILADERO	125,18		40,52				205,49	4,15			3,23	70,73	20,46	135,45	34,26	639
NORTE O ANTEQUERA	MOLLINA	236,93	3,08	194,89	3	5,53	17,29	362,26	88,59			37,7	129,46	22,01	346,57	14,38	1.462
NORTE O ANTEQUERA	ROGOROO	17,34	2,15	27,18		4,5	1,66	24,35	42,35			43,35	29,17	5,52	151,95		350
NORTE O ANTEQUERA	SIERRA DE YEGUAS	356,76	40,62	259,11	22,5	29,68	315,67	692,24	28,34			92,71	274,08	144,11	307,38	174,6	2.738
NORTE O ANTEQUERA	TEBA	65,73	11,59	355,21	68,33	461,5	438,61	1.926,95	418,98		46,88	26,55	811,39	757,36	2.300,35	144,95	7.834
NORTE O ANTEQUERA	VILLAN DE ALGADIAS	1,6	10,17	19,91					23,72			0,43	16,3	1,56	93,18	35,07	202
NORTE O ANTEQUERA	VILLAN DE TAPPA	10,41		29,75		3,63	265,48	8,82	0,65			14,74		18,18	6,17		358

Comarca	Municipio	Avena	Barbecho-trad.	Cebada	Colza	Cultivos no COP	Fonajes	Grasol	Leg. cons. lum.	Miñz	Otros cereales	Proteaginosas	Refrada	Trigo blando	Trigo duro	Triticale	Total Com.
	NORTE O ANTEQUERA	78,72	1	54,56		29,59	16,15		51,38	1,38		58,79	3,11	145,82	12,13		453
	NORTE O ANTEQUERA	121,21		322,38		22,13	15,48	12,5	107,2			200,39	9,44	390,6	37,22		1.239
	Total NORTE O ANTEQUERA	3.648,19	179,43	7.599,7	387,09	1.836,2	4.443,63	13.293,68	2.705,22	8,44	75,64	2.219,64	6.289,28	4.415,99	17.519,73	1.203,17	65.825
	SERRANA DE RONDA					101,21											101
	SERRANA DE RONDA					156,23											156
	SERRANA DE RONDA	1,82		5,55		46,17			24,89			9,42	1,76	11,39	84,09	12,82	200
	SERRANA DE RONDA		1,25				229,12					2,42					233
	SERRANA DE RONDA					374,72											375
	SERRANA DE RONDA					238,9											239
	SERRANA DE RONDA					67,15			4,48								72
	SERRANA DE RONDA					1.005,09											1.005
	SERRANA DE RONDA	5,57	22,61	16,78		10,18	1.103,13	13,59	65,52			55,7	67,68	2,55	271,3		1.635
	SERRANA DE RONDA					177,47											177
	SERRANA DE RONDA					6.671,55											6.672
	SERRANA DE RONDA		73,73			1	2.351,01		1,4			12,07	9,77	20	84,85		2.554
	SERRANA DE RONDA					107,17											107
	SERRANA DE RONDA					282,49											282
	SERRANA DE RONDA					1.013,03											1.013
	SERRANA DE RONDA					202,27											202
	SERRANA DE RONDA	186,84	96,17	666,15		289,58	10.590,16	1.167,69	655,13	17,18	0,58	259,12	418,21	146,54	3.718,75	8,56	18.221
	Total SERRANA DE RONDA	194,23	193,76	688,58	0	345,93	24.672,55	1.181,28	751,42	17,18	0,58	338,73	497,42	180,48	4159	21,38	33.744
	VÉLEZMALAGA		19,97	27,23			139,32		4,8			21,09		6,18	2,16		221
	VÉLEZMALAGA	0,21		0,42			0,36		0,72			0,21		0,42			2
	VÉLEZMALAGA			9					8,06			11,11					28
	VÉLEZMALAGA		0,57				14,45					2,26			4,92		17
	VÉLEZMALAGA	1,8	8,87	2,08					2,51			1,43					5
	VÉLEZMALAGA	18,92	52,58	55,03		105,64	58,26		52,78			87,25	12,09	35,87	15,35		17
	VÉLEZMALAGA											1,5	1,5				3
	VÉLEZMALAGA	0,4					3,91		0,48			0,64		1,24			7
	Total VÉLEZMALAGA	21,33	81,99	93,76	0	105,64	216,3	0	69,35	0	0	125,49	13,59	43,71	22,43	0	794
	TOTAL MALAGA	4.079,17	845,97	9.179,82	387,09	2.538,66	37.106,16	14.538,21	4.424,26	25,62	82,91	3.533,01	7.093,82	4.707,36	25.821,55	1225,47	115.609

Comarca	Municipio	Avena	Barbastro trad.	Cebada	Colza	Cultivos no COP	Forrajes	Grasol	Leg. cons. hum.	Maíz	Otros cereales	Proteaginosos	Reirada	Trigo blanco	Trigo duro	Triticale	Total Com.
PROVINCIA SEVILLA																	
DE ESTEPA	AGUADUCE	25,73		96,9		5,52	10,72	65,52	4,95			1,4	81,8	20,8	179,33	42,66	535
DE ESTEPA	BADOLIOSA	33,52		33,48		7,36	16,45	138,47	3,35		1,07		35,83	2,56	53,45	34,98	361
DE ESTEPA	CASARQUE	145,43		4,55			41,97	283,4	3,32			6,1	123,36	16,79	170,6	141,53	937
DE ESTEPA	ESTEPA	312,37		85	6,75	50,34	71,52	1414,15	226,52		9,24	27,78	656,96	312,76	1.330,05	252,72	4.756
DE ESTEPA	GLEÑA	26,84		152,67			52,61	185,78	1,61				117,37	44,4	287,7	81,98	951
DE ESTEPA	HERRERA	32,76		13,46	65,79	4,62	236,98	17,68	25,86		6,06	0,45	105,41	72,68	319,18	15,86	993
DE ESTEPA	LORA DE ESTEPA	34,94		41,95			1,3	339,03	77,98			0,79	153,72	139,75	389,52	81,85	1.240
DE ESTEPA	MARVALEDA	36,48		19,34			21,3	489,83	46,08			42,21	198,76	83,82	343,47	322,59	1.890
DE ESTEPA	PEDRERA	202,13		139,74				426,2	24,11		20,44	61,58	183,01	60,06	645,69	74,79	2.025
DE ESTEPA	RODA DE AND. (LA)	181,88		225,02	3,8	117,69	453,32	3.690,73	413,78	0	35,81	140,31	1.702,06	797,02	3.803,7	1.055,12	14.199
	Total DE ESTEPA	1.032,08	0	812,11	76,34	185,53	453,32	3.690,73	413,78	0	35,81	140,31	1.702,06	797,02	3.803,7	1.055,12	14.199
EL ALJARAFE	ALBADA DE ALJARAFE	5,27		16,64			1,75	48,98	29,47				30,7	88,95			222
EL ALJARAFE	ALMENSILLA			26,91	14,97	8,96		26,67					12,45				90
EL ALJARAFE	AZNALCÓLLAR	69,16		2	2,75	25,74	2.403,28	1.082,04	56,95	2,78		100,46	483,23	419,13	1.051,63	2	5.701
EL ALJARAFE	BEVIGAZÓN				3			118,98				13,5	102,94		357,22		596
EL ALJARAFE	BOLL. DE LA MITACION	30		94,89				444,87					197,04	166,42	467,02		1.400
EL ALJARAFE	BORNALDOS	11,98		5	8,54			28,76					12	14,57	29,46		124
EL ALJARAFE	CARR. DE LOS CESPEDES	31,8		3,05		15,83		54,62	10,71	0,35		13,21	11,1	107,64	24,22		244
EL ALJARAFE	CASTILLEJA DE GUZMÁN							20,65							14,92		36
EL ALJARAFE	CASTILLEJA DE LA CUESTA													0,95			1
EL ALJARAFE	CASTILLEJA DEL CAMPO								119,37	5,83		10,48	79,95	217,45	332,39	4,49	1.218
EL ALJARAFE	ESPIRITINAS			29,31		4,76		48,68		0,3		3,17	6,52	54,75	20,39		168
EL ALJARAFE	GERENA	107,84	3,33	148,18	10,74	2,22	2.669,12	1.359,2	98,3	0,97		178,86	463,08	776,61	756,88	61,09	6.636
EL ALJARAFE	GINES							2,38									2
EL ALJARAFE	GUILLENA	58,18		128,13	8,67	61,06	7.753,85	974,94	112,48	6	4,94	29,96	561,32	182,59	1.109,93	60,45	11.053
EL ALJARAFE	HUEVAR	54,27	2,25	28,18	20,22	63,19	283,46	857,73	70,13	1,53		59,13	425,04	227,84	1.205,67	35,41	3.334
EL ALJARAFE	MARTELA DEL ALJARAFE	7,84		24,52				28,4		3			15,39	9,59	65,2		194
EL ALJARAFE	OLIVARES	72,77		203,86	18,3	13,34	13,33	879,47	194,83		5,21	72,25	373,79	567,16	456,21	50,32	2.921
EL ALJARAFE	PULIS	1,23		6,45	11,41	4,86	71,71	157,86	1,71			2	73,1	1	295,63		627
EL ALJARAFE	SAUTERAS	15,48		172,29	8,7	57,58	6,42	1.226,74	142,13	11,58	8,43	80,97	478,48	1.324,58	321,32	7,2	3.862
EL ALJARAFE	SAN LUCAR LA MAYOR	73,32		126,9	41,8	109,31	1.383,69	1.567,81	126,21		1,04	34,49	807,62	529,23	1.740,12	1,3	6.555
EL ALJARAFE	TOMARES							3,5					4,82				8

Comarca	Municipio	Avena	Barbecho trad.	Cebada	Cotiza	Cultivos no COP	Fornajes	Grasol	Leg. cons. hum.	Maz	Otros cereales	Proteginosas	Reirada	Trigo blanco	Trigo duro	Triticale	Total Com.
EL ALJARAFE	UMBRETE	11.7				77.19	32.18					9.98	16.94	24.66	36.16		209
EL ALJARAFE	VAL DE LA CONCEPCIÓN	21.51		69.01	19.32		355.06		24.98			197.03	262.01	526.35	5.5		1.481
EL ALJARAFE	VILLAN DEL ARISCAL	1.41					1.41							3.65			6
Total EL ALJARAFE		544.74	5.58	1.090.3	168.42	455.15	14.666.49	9.672.9	987.27	32.34	19.62	620.46	4.355.11	4.974.85	8.814.37	239.46	46.647
LA CAMPÑA	ALCALÁ DE GUADARA	220.42		214.39	54.45	1.015.67	587.26	4.814.17	1.030.78	9.35		65.98	1.964.7	2.832.51	3643.72	211.52	16.665
LA CAMPÑA	ARAHAL	16.55	1.76	324.47	11.79	274.84	63.44	2.664.13	845.81	15.29	26.89	23.99	1.067.02	1.408.1	2.288.83	13.79	9.047
LA CAMPÑA	CAB. DE SAN JUAN (LAS)	18.4		123.37	27.71	299.66	84.99	1.960.19	66.74	7.99	31.8	210.81	841.35	1.135.88	1.595.51	181.98	6.586
LA CAMPÑA	CAMPÑA (LA)	202.37		111.05	18.8	188.26	12.49	3.246.8	503.63		1.56	19.58	1.339.44	1.552.08	2.472.77	16.01	9.685
LA CAMPÑA	CAÑADA DEL ROSAL	10.95		59.7		110.63		281.99	78.58			15.78	128.3	50.96	912.21		1.649
LA CAMPÑA	CARMONA	240.67		587.66	315.98	1.034.43	625.5	18.970.08	3.097.54	53.96	31.21	487.35	8.527.54	11.639.68	15.070.23	299.9	60.982
LA CAMPÑA	CORONIL (EL)	15.63		49.19		436.25	0.3	2.327.23	412.93	1.27	19.88	6.42	720.32	50.22	3.605.76	2.57	7.648
LA CAMPÑA	ÉCUIA	189.02		711.77	5.18	1.609.88	120.2	18.695.9	2.531.12	8.77	21.58	691.39	7.885.92	6.392.8	25.671.59	143.06	64.678
LA CAMPÑA	FUENTES DE AND.	697.84		64.2	67.2	323.58	168.97	4.207.87	830.32		7.95	109.34	1.606.33	1.825.97	2.876.08	127.15	12.913
LA CAMPÑA	LANTEJUELA (LA)	4.53				144.24	9.66	228.54	40.04			5.33	182.36	73.03	639.99	11.9	1.340
LA CAMPÑA	LEBRILA	129.82		320.43	59.11	1.301.61	567.85	3.827.49	509.58	11.97	42.15	83.43	1.604.54	3.082.13	2.313.26	269.42	14.123
LA CAMPÑA	LUSANA (LA)	4.69		8.31	1.69	339.19	3.42	857.45	295.11			17.59	332.6	289.53	1.219.13	3	3.372
LA CAMPÑA	MARBEVA DEL ALCOR	29	11.76	11.13		153.04	9.56	1.055.18	379.28			11.73	402.28	638.54	802.03	110.73	3.614
LA CAMPÑA	MARCHEVA	885.61		780.53	118.7	481.35	524.53	7.706.49	1.447.45	7.2	8.79	440.79	3.120.41	4.917.35	3917.97	176.99	24.504
LA CAMPÑA	MOLARES (LOS)	17.45			1.8	230.57	11.42	957.7	188.95	0.6		13.28	325	437.27	1.386.01		3.570
LA CAMPÑA	MONTELLANO	58.43		271.98		319.33	836.01	1.844.77	176.67	6.17	3.11	27.21	996.13	82.1	3.697.72	5.17	8.325
LA CAMPÑA	MORÓN DE LA FRA.	150.95		123.28	172.21	701.83	5.606.42	5.324.96	423.01			112.31	2.307.47	1.439.81	7.760.89	109.28	24.832
LA CAMPÑA	OSUNA	309.77		195.9	8.85	877.56	492.66	11.189.31	756.37			290.27	5.551.26	1.283.47	14.509.13	1.882.83	37.347
LA CAMPÑA	PARADAS	35.82		177.05	5.93	75.36	1096.5	1.608.14	501.59	6.8	10.31	5.83	621.18	1.475.83	971.69	18.9	6.611
LA CAMPÑA	PLEBIA DE CAZALLA (LA)	98.52		185.27		103.26	2.504.44	1.654.62	121.52			73.89	832.04	191.39	2.940.57	115.29	8.821
LA CAMPÑA	RUBIO (EL)	15.67		2.73			5.57	335.25	55.37			195.23	12.9	503.07	69.32		1.195
LA CAMPÑA	UTREBA	327.47		364.95	35.98	1.976.59	1.099	9.670.22	1.071.57	24.21	85.45	201.9	4.615.18	1.645.74	13.659.29	315.88	35.093
LA CAMPÑA	VIÑO DEL ALCOR (EL)	1.83		9.95		14.78		238.07	102.2		1.12	60.8	288.82	41.49			759
Total LA CAMPÑA		3.681.41	13.52	4.667.31	905.38	12.011.91	14.480.19	103.666.55	15.466.16	153.58	291.8	2.914.2	45.827.4	42.746.11	112.498.94	4.084.69	363.359
LA SIERRA NORTE	ALANÍS					3.843.51											3.844
LA SIERRA NORTE	ALMUEÑ DE LA PLATA	158.43	59.91			5.86	5.183.53	13.93			0	44.81	92.66			148.08	5.707
LA SIERRA NORTE	CAST. DE LOS ARROYOS	111.14	63.06			12.713.73						106.95			157.96	160.83	13.314
LA SIERRA NORTE	CASTILLO DE LAS GUARDAS					5.696.35											5.696
LA SIERRA NORTE	CAZALLA DE LA SIERRA	23.8	5	7.19		10.494.23			0.35			11.25					10.542
LA SIERRA NORTE	CONSTANTINA	129.87	103.65	7.88		20.406.59						51.58	63.86	25.13	78.05	43.49	20.910

Comarca	Municipio	Avena	Barbicho trad.	Cebada	Coba	Cultivos no COP	Forrajes	Garasí	Leg. consilium	Maíz	Otros cereales	Protograsas	Retraída	Trigo blanco	Trigo duro	Triticale	Total Com.
LA SIERRA NORTE	GARROBO (EL)	70					1.400,12								43,6	5	1.519
LA SIERRA NORTE	GUADALCANAL	147,3	49,3	11			3.392,41									23,72	3.667
LA SIERRA NORTE	MADRONO (EL)		5,25	4			34,37							8,32			98
LA SIERRA NORTE	N. DE LA CONCEPCIÓN (LAS)						1.110,29										1.110
LA SIERRA NORTE	PEDROSO (EL)		8				7.227,93										7.236
LA SIERRA NORTE	P. DE LOS INFANTES	105,5		54,22			4.019,93	226,65	9,07				82,08	144,28	89,63	169,6	4.904
LA SIERRA NORTE	REAL DE LA JARA (EL)						4.211,89		0,99								4.216
LA SIERRA NORTE	RONQUILLO (EL)						2.440,47										2.440
LA SIERRA NORTE	SAN NICOLÁS DEL PUERTO		40				703,78										745
Total LA SIERRA NORTE		746,04	334,17	84,29	0	5,86	82.879,13	240,58	10,41	0	0	164,61	385,65	177,73	369,24	550,72	85.948
LA SIERRA SUR	ALGAMITAS	6,17		15,2		6,92	28,87	22,11	41,33			18,82	85,58	5,49	147,24	0,36	293
LA SIERRA SUR	CORPE	18,55		54,67		259,1	549,27	176,49	18,86					32,66	156,04		1.351
LA SIERRA SUR	CORRALES (LOS)	17,07		94,6		55,52	69,6	114,25	22,23			9	56,9		315,61	36,65	791
LA SIERRA SUR	MARTÍN DE LA JARA	58,85		93,8			178,03	125,02	23,7			5,92	138,43		169,85	84,47	878
LA SIERRA SUR	PRUNA	81,51	28,45	246,11	33,03	24,29	906,7	174,42	222,03			55,25	115,89	182,23	773,4	17,35	2.861
LA SIERRA SUR	SAUCEJO (EL)	29,59		11,84		458,87	532,53	542,27	220,54			27,4	77,43	1,34	1.626,83	20,8	3.549
LA SIERRA SUR	VILLAN DE SAN JUAN	20,15		32,89		21,12	759,32	56,82	61,93			38,72	18,06	5,27	436,28	7,83	1.458
Total LA SIERRA SUR		231,89	28,45	549,11	33,03	825,82	3.024,32	1.211,38	610,61	0	0	155,11	492,29	226,99	3.625,25	167,46	11.182
LA VEGA	ALCALÁ DEL RÍO	0,56		32,43	5,05	22,73	448,67	148,32	9,83	0,12	3,75	1,7	83	177,27	142,54		1.076
LA VEGA	ALCOLEA DEL RÍO	2,61		8	0,83	5,96		124,76	2,06			67,11	84,97	47,57	148,16		492
LA VEGA	ALGABA (LA)						0,66	8,42		1			5,49				16
LA VEGA	BURGUILLOS	21,56		76,05		102,6	778,11	408,57	44,33		0,5	9,3	213,59	342,83	119,93		2.117
LA VEGA	CANAS	13,58		23,13	31,74	8,5	8,62	14,39					51,81				182
LA VEGA	CANTILLANA				5,05	7,85	905,25	213,48	12,18	16,9	20,67	144,4	214,31	214,17	199,96		1.954
LA VEGA	CORA DEL RÍO			12,2	3,52	1,5	184,04	44,46	3,41	2,19			29,39	56,01	20,32		357
LA VEGA	DOS HERMANAS	100,36		31,7	99,18	36,27	23,35	388,99	33,08	0,58	4,97		320,75	224,09	509,39	26,97	1.800
LA VEGA	GELVES	2,38		1,67						2,02			21,48	11,11	4,75		43
LA VEGA	LORA DEL RÍO	84,61	7,7	25,87	28,68	187,59	2.713,54	1.764,49	366,36	1,45	12,6	122,53	966,32	659,44	1936,6	131,1	8.999
LA VEGA	PUÑÓN Y VILLAF. (LOS)	1		11,07		75,81		34,27		13,99	3,59		21,38	43,15	25,3		230
LA VEGA	PALOMARES DEL RÍO			8,15	2,53		5,07	90,58	21,42	1,17	2,94		75,42	92,05	47,72		347
LA VEGA	PENAFIOR	8,75		97,94	78,19	28,91	1.796,92	247,8	25,78	1,37	1,15	15,13	165,35	123,59	257,93	18,14	2.867
LA VEGA	RINCÓNADA (LA)	4,45		18,89		5	1,61	49,19	1,2				30,21	18	170,14		299
LA VEGA	SAN JUPONCE	6,16		11,11		6,42	0,37	70,71	32,08	0,54		3,27	23,78	61,48		9,34	225
LA VEGA	SEVILLA	14,89			9,54	30,33		17,12					10,13	84,52	10,54	44,75	222

Comarca	Municipio	Avena	Barbecho trad.	Cebada	Cebza	Cultivos no COP	Ferrijes	Grasol	Leg. cons. hum.	Maiz	Otros cereales	Proteaginosas	Refrirada	Trigo blando	Trigo duro	Triticale	Total Com.
LA VEGA	TOCINA							2,83		11,08			1,3				15
LA VEGA	VILL DEL RIO Y MINAS	76,68		29,53	14,87	46,75	4.455,11	339,17	23,14	2,6	22,69	20,53	141,59	58,99	325,95	56,03	5.614
LA VEGA	VILLAVEDE DEL RIO			3,7			192,99	31,61	5,9	4,5		1,09	38,69	14,58	157,5		451
Total LA VEGA		337,59	7,7	391,54	279,18	566,22	11.505,69	3.993,39	595,16	59,51	72,86	385,06	2.488,96	2.228,85	4.076,73	286,33	27.275
LAS MARRISMAS	AZNALCÁZAR	379,46	53,33	299,37	2.063,14	171,6	4.674,62	179,44	595,16	11,3	9,35	98,52	1.563,49	523,48	1.818,54	109	12.015
LAS MARRISMAS	PUEBLA DEL RÍO (LA)	10,01	166,97	267,88	620,93	1	5.706,97	191,95	46,03	3,5	1,67	42,53	60,7	127,81	273,96		8.299
LAS MARRISMAS	VILL. DE LA CONDESA	58,89	3,92	120,69		14,73	592,11	101,55	3,81	0,44				222,99	35,5	1,05	1.261
Total LAS MARRISMAS		448,36	224,22	647,94	2.684,07	187,33	10.973,7	472,94	49,84	15,24	11,02	141,05	2.606,44	874,28	2.128	110,05	21.574
TOTAL SEVILLA		7.022,11	613,64	8.242,6	4.146,42	14.237,82	137.932,84	122.948,47	18.133,23	260,67	432,11	4.520,8	57.857,91	52.025,83	135.316,23	6.493,83	570.185
TOTAL ANDALUCÍA		49.041,98	162.788,2	131.011,64	5.791,72	47.460,35	686.859,37	266.490,38	43.480,18	664,5	1.206,57	24.290,64	146.764,02	99.859,41	340.640,69	20.102,52	2.026.452

Comarca	Municipio	Avena	Barbecho trad.	Cebada	Coza	Cultivos no COP	Ferajes	Grasol	Leg. cons. hum	Maiz	Otros cereales	Proteaginosas	Retrada	Trigo blando	Trigo duro	Triticale	Total Com.
PROVINCIA ALMERIA																	
AL. ALMANZORA	ALCENTAR		0,29	0,19			0,38			0,72							2
AL. ALMANZORA	PURCHEVA			4,35													4
AL. ALMANZORA	SERON			3,32			7,47		9,05	0,13		2,36					22
AL. ALMANZORA	SOMONTIN						6,28										6
AL. ALMANZORA	TUOLA	7,76		6,94			3,9		1	1,58				5,97			27
Total AL. ALMANZORA		7,76	0,29	14,8	0	0	18,03	0	10,77	1,71	2,36	0	0	5,97	0	0	62
Bj. ALMANZORA	CUEVAS DEL ALMANZ.			112,08			14,44										127
Bj. ALMANZORA	GALLARDOS (LOS)	1,3	2,54	11,99							4			0,5			20
Bj. ALMANZORA	MOJACAR													1,26			1
Bj. ALMANZORA	TURRE		2,77														3
Bj. ALMANZORA	VERA						6,75										7
Total Bj. ALMANZORA		1,3	5,31	124,07	0	0	21,19	0	0	0	4	0	0	1,76	0	0	158
C. NIJAR Y Bj. ANDAR.	NIJAR			46,22									5,06				51
Total CAMPO NIJAR Y Bj. ANDARAX		0	0	46,22	0	0	0	0	0	0	0	0	5,06	0	0	0	51
CAMPO TABERNAS	SORBAS			8							1						9
CAMPO TABERNAS	TABERNAS						10,8				12						23
Total CAMPO TABERNAS		0	0	8	0	0	0	10,8	0	0	13	0	0	0	0	0	32
LOS VELEZ	CHIRNEL	10,55	2,67	19,89			1		1,18	1,9				0,15			39
LOS VELEZ	MARIA		0,49	7,74					0,38		1,3			0,79			9
LOS VELEZ	VELEZ BLANCO	0,45		5,38			1,3							1,1			8
LOS VELEZ	VELEZ RUBIO	4,31	3,52	9,7			3,24		4,38					0,87			26
Total LOS VELEZ		15,32	6,68	42,71	0	0	5,54	0	5,94	1,9	1,3	0	0	2,91	0	0	82
RIO NACIMIENTO	FINANA			0													0
Total RIO NACIMIENTO		0	0	0	0	0	0	0	0	0	0	0	0	0	0	0	0
TOTAL ALMERIA		24,38	12,28	235,8	0	0	44,76	10,8	16,71	3,61	20,66	5,06	10,64	0	0	0	385
PROVINCIA CÁDIZ																	
CAMPANA DE CÁDIZ	ALGAR	9,39		12,52		33,46		1,626,74	16,67	102	155,95	306,2	6,63	182,43	37,47		99
CAMPANA DE CÁDIZ	ARCOS DE LA FRA.	109,2		74,15		839,42		1,626,74	16,67	102	155,95	306,2	578,68	182,43	37,47	40,04	5.200
CAMPANA DE CÁDIZ	BORNOS	44,95		11		193,79		184,89	25,44	4,5	21,91	64,36	32,2	26,93	10,95		615
CAMPANA DE CÁDIZ	JEREZ DE LA FRA.	256,21		163,71		2727	487,3	3.564,82	124,77	354,89	345,95	836,76	1.433,69	865,11	1.292,15	53,43	12.681
CAMPANA DE CÁDIZ	PUERTO DE Sta M ^{ta} (EL)	27,35		14,33		1.157,74	29,17	642,25	2,5	58,25	38,05	213,67	170,81	199,98	142,69	13,33	2.710
CAMPANA DE CÁDIZ	TREBUENA					22,11						15,31					37
CAMPANA DE CÁDIZ	VILLAMARTIN	10,42		1		201,85	2,1	177,89	0,88	10,56		28,87	75,52	9,58	186,2		705

Comarca	Municipio	Avena	Barbecho Irad.	Cabada	Coteza	Cultivos no COP	Forrajes	Grasol	Leg.comsumum	Maiz	Otros cereales	Proteaginosas	Retirada	Trigo blando	Trigo duro	Triticale	Total Com.
Total CAMPiNA DE Cádiz																	
CAMPO DE GIBRALTAR	BARRIOS (LOSI)	457,52	0	272,35	197,88	5.175,37	605,24	6.196,59	170,26	530,2	561,86	1.465,17	2.297,63	1.312,03	2.699,07	106,8	22.048
CAMPO DE GIBRALTAR	CASTELLAR DE LA FRA.					35,38	22,5	108,7	2,58	69,94		39,39	21,34	40,07		6,08	346
CAMPO DE GIBRALTAR	JIMEÑA DE LA FRA.					145,78	16,65	79		119,01		27,7				20	408
CAMPO DE GIBRALTAR	SAN ROQUE	2		7		146,25	30,79	13,54		31		23,3	9,8	5	36,36		296
CAMPO DE GIBRALTAR	TARFA	2	0	7	81,5	148,25	6,71	317,73	24,05	115	12,05		1,68	1	97,86		910
Total CAMPO DE GIBRALTAR																	
COSTA NO. DE Cádiz	COXIL DE LA FRA.					5,66	3,24	4,93					1,76		3	4,93	24
COSTA NO. DE Cádiz	CHICLANA DE LA FRA.				7,35	4,5		23,24			19	0,89	15,77				71
COSTA NO. DE Cádiz	CHIPIONA			62,35	1,09	17,79	0,97	87,93		5,27	14,06		32,55	13,75			236
COSTA NO. DE Cádiz	ROTA					111,03	1,34	32,01		0,88	16,83		19,14	33,26	30,5		251
COSTA NO. DE Cádiz	S. DE BARRAÑEDA					21,76	1,59	22,14		0	11,9		13,31	35,2			106
Total COSTA NO. DE Cádiz																	
DE LA JANDA	ALCALA DE LOS GAZULES	0	0	62,35	8,44	160,74	7,14	170,25	0	6,15	61,79	6,42	82,53	47,01	68,7	4,93	686
DE LA JANDA	BARBATE DE FRANCO	6		1,07		121,32		153,92		34,07	49,23		57,34		476,51		809
DE LA JANDA	BENALUP	18,13		16,72		137,88	56,18	219,76					95,78		195,46		795
DE LA JANDA	MEDINA SIDONIA			16,75		256,68	15,46	44,41	119,25		1,3	20,79	58,41		104,25		655
DE LA JANDA	PUERTO REAL	27,17				535,5	119,2	427,67	42,1	33,5	96,44	44,23	210,06		319,72		1.853
DE LA JANDA	SETEL				46,34	297,01	20,6	642,75		14,61	6,8		245,15		422,24		1.743
DE LA JANDA	TORRE-ALHÓJIME							1,2							2,28		2
DE LA JANDA	VELER DE LA FRA.					2145,12	295	844,3	22,91	12,79	478,33	27,43	441,08	20,15	737,33		5.024
Total DE LA JANDA																	
SIERRA DE Cádiz	ALGODONALES	51,3	0	34,54	46,34	3.493,51	506,44	2.334,01	184,26	94,97	632,1	92,45	1.107,82	20,15	2.257,79	27,92	10.884
SIERRA DE Cádiz	BOSQUE (EL)	2,5				2,57		2,5									5
SIERRA DE Cádiz	OLVERA	30,35		4,34		1	0,52	6,15			2,58		0,91		13,24		37
SIERRA DE Cádiz	PUERTO SERRANO	2				4,97		7					4,77				37
Total SIERRA DE Cádiz																	
SIERRA DE Cádiz		34,85	0	4,34	0	4,97	1,52	18,22	0	0	2,58	0	5,68	5,75	13,24	0	91
TOTAL Cádiz																	
		545,67	0	380,58	334,16	9.312,3	1.199,49	9.238,04	381,15	1.000,79	1.270,38	1.587,34	3.679,39	1.412,28	5.213,09	165,73	35.720

PROVINCIA CORDOBA

CAMPiNA ALTA	AGUILAR			104,94		184,88		339,62	1,31	48,79		15,86	133,54		292,84		1.122
CAMPiNA ALTA	BAENA	6,93	0,2	16,04	2,12	10,86	4,56	318,45		0,3		35,79	148,18	52,55	271,72		968
CAMPiNA ALTA	BENAMEJIL	11,56		4,34				41,48	3,16	11,36		0,71	21,91		27,57		122
CAMPiNA ALTA	CABRA			14,58				14,15					5,63				34
CAMPiNA ALTA	ENCINAS REALES	8,66	8			29,81		14,12		6					4		61

Comarca	Municipio	Avenida	Barbecho trad.	Cebada	Coza	Cultivos no COP	Forrajes	Girasol	Leg. cons. hum.	Maíz	Otros cereales	Proteaginosas	Retraída	Trigo blanco	Trigo duro	Triticale	Total Com.
CAMPINA ALTA	LUCEÑA	0,85		4,9		0,38		32,8	1,1	3,36			16,4	58,08			118
CAMPINA ALTA	MONTEMAYOR					1,52		22,86					8,21	24,09			57
CAMPINA ALTA	MONTELLA				12,08	7,18		32,74					6,56	0,67	38		97
CAMPINA ALTA	MONTEURQUE					31,49		44,27					23,95	77,67			177
CAMPINA ALTA	MORILES					27,94		12,07					6,61		6,61		47
CAMPINA ALTA	NUÉVA-CARTAYA								9,35								16
CAMPINA ALTA	PALENCIANA	0,42		0,6				6,51					2,29				10
CAMPINA ALTA	PUEENTE-GENIL	5,06		27,95	30,64	171,02		756,7	15,03	130,55	5,14	64,55	292,59	46,02	572,06		2.117
Total CAMPINA ALTA		33,48	8,2	68,41	149,78	435,27	24,37	1.635,77	29,95	200,36	5,14	116,91	665,87	99,24	1.372,64	0	4.845
CAMPINA BAJA	ALMODOVAR DEL RIO	2		13,07	211,65	193,44	22,12	1.298,47	0,61	107,33	28,55	71,43	535,86	280,93	654,97		3.420
CAMPINA BAJA	BUJALANCE				3,9			175,11		1,5			45,03	25,69	153,59		405
CAMPINA BAJA	CARPIO (EL)	1,16			117,05	77,38	15,97	833,09	6,01	19,09	13,27	2,57	228,05	25	788,31		2.127
CAMPINA BAJA	CASTRO DEL RIO			1,52	2,86	16,61		97,91	10,48	6,39		1,18	35,7	37,33	117,39		327
CAMPINA BAJA	CORDORA	39,95		152,26	497,71	637,74	45,99	4779,78	45,1	246,7	104,88	197,84	1.819,36	1.014,17	3.202,68	24,4	12.609
CAMPINA BAJA	ESPEJO					13,7		11,43		1,8		4,51	4,67	19,35	38,6		94
CAMPINA BAJA	FERREÑANUÑEZ					1,22		3,33					0,24		8,31		13
CAMPINA BAJA	MONTALBAN DE CORD.					26,12		33,31	2,87				15,92	6,7	56,5		140
CAMPINA BAJA	PALMA DEL RIO	20,96		21,03	464,97	897,97	23,77	2.934,78	9,33	205,64	16,36	503,79	1.101,37	652,32	1.203,97		8.056
CAMPINA BAJA	PEDRO ABAD		0,28		22,72	33,52		499,57	0,54		0,6	67,53	149,73	30,76	477,2		1.282
CAMPINA BAJA	POSADAS	43,95		13,78	65,65	491,32	19,79	1.016,03	1,87	171,31	17,45	94,02	369,71	199,28	593,61		3.098
CAMPINA BAJA	RAMBLA (LA)					12		196,6		0,99		2,38	65,88		190,08		468
CAMPINA BAJA	SANTALLA	1,59		241,23	81,37	1.103,98	8,12	3.443,44	71,68	119,64	41,82	153,57	1.240,44	277,24	3.121,21		9.905
CAMPINA BAJA	VILLA DEL RIO			11,11		254,58	4,07	351,94		64,66		1,06	104,75	145,8	67,13		955
CAMPINA BAJA	VILLAFRANCA DE CORD.			2,6	52,91	105,95	7,75	810,3	0,35	3,36		7,17	267,73	7,96	814,43		2.081
Total CAMPINA BAJA		109,61	0,28	456,6	1.520,19	3.815,83	147,58	16.485,09	148,84	948,4	222,93	1.107,04	5.984,44	2.722,53	11.486,98	24,4	45.181
LA SIERRA	ADAMUZ	23,6	1,09	65,14		11,2	18,23	244,66		2,32	111,68	3,91	9,72		69,57		561
LA SIERRA	HORNACHELOS	6,51			420,62	684,52	2,18	2.795,07	2,25	367,25	25,09	350,19	884,32	392,56	1.336,39		7.267
LA SIERRA	MONTEORO			10,68	20,68	90,81		536,41		35,28	8,99	30,12	182,64	165,15	346,26		1.427
LA SIERRA	VILLAVICIOSA DE CORD.		1,76	4,97				19,73					13,47				40
Total LA SIERRA		30,11	2,85	80,79	441,3	786,53	20,41	3.576,14	2,25	424,78	145,76	384,22	1.090,15	557,71	1.752,22	0	9.295
LAS COLONIAS	CARLOTA (LA)					2,43		11,5		1,85			0,64	1,2	9,06		27
LAS COLONIAS	FUENTE PALMERA	81,5		21,93	191,38	87,51	41,69	1.469,87	5,93	11	140,1	229,16	423,34	145,99	977,13		3.827
LAS COLONIAS	GUADALCÁZAR	9,18		4,73		225,13		297,6		16,32	1,8	4,1	104,79	2,95	286,23		953
Total LAS COLONIAS		90,68	0	26,66	191,38	315,07	41,69	1.778,97	5,93	29,37	141,9	233,26	528,77	150,14	1.272,42	0	4.806
PEDROCHES	ALCARACIOS						2	3									5

Comarca	Municipio	Avena	Barbecho trad.	Cebada	Coza	Cultivos no COP	Forrajes	Grasol	Leg.cons.hum	Maiz	Otros cereales	Proteaginosas	Retrada	Trigo blando	Trigo duro	Triticale	Total Com.
PEDROCHES	BELALCAZAR	32,29		188		5		101,87				33,06	41,23		7,56	3	243
PEDROCHES	BÉLMIZ	62,8		59,91			15,75	388,7	0,74	23,89		129,39	156,33		102,57		940
PEDROCHES	BLÁZQUEZ				16							16,25	16				48
PEDROCHES	CARDEÑA	24,39						21,58					20,17				66
PEDROCHES	DOS TORRES	6,36		5,78				12,31					6,23				31
PEDROCHES	FUENTE OBEJUNA				47,19			94,13	5		10,5	11,24	17,8				186
PEDROCHES	GRANUELA (LA)	2,97		38,25	15,29	1,7	1,75	73,79		14,78	4,09	23,75					176
PEDROCHES	HINOJOSA DEL DUQUE	16		19,09			5,88	99,2		1,23	7,65		15,92		2,38		167
PEDROCHES	PENARROYA PUEBLO NUEVO			1,7			3,45	14,07				14,07	5,31				35
PEDROCHES	PUYOBLANCO																3
PEDROCHES	SANTA EUFEMIA					2											2
PEDROCHES	TORRECAMPO							21,65					7,7			21,65	51
PEDROCHES	VALSEQUELLO							2,56									3
PEDROCHES	VILLAN DEL DUQUE	0,66						3,39									4
PEDROCHES	VIÑO (EL)	15,87		31				68,23					29,35		28		172
Total PEDROCHES		161,34	0	174,53	78,48	8,7	28,83	904,48	5,74	39,9	22,24	204,01	339,79	0	138,13	27,03	2.133
PENBÉTICA	LIQUE		0,04	2				11,59					5,07				26
PENBÉTICA	PREGO DE CÓRDOBA			1,42			2										3
Total PENBÉTICA		0	0,04	3,42	0	0	2	11,59	0	6,99	0	0	5,07	0	0	0	29
TOTAL CÓRDOBA		425,22	11,37	810,41	2.381,13	5.361,4	264,88	24.392,04	192,71	1.649,8	537,97	2.045,44	8.614,09	3.529,82	16.022,39	51,43	66.290

PROVINCIA GRANADA																	
ALHAMA	ALHAMA DE GRANADA	7,87		40,93	1,66	4,98	2,5	31,06	4,52	6,96			16,09	2,56	11,45		131
ALHAMA	ARENAS DEL REY			5,03		2,98		1,29	3,75	9,22			1,79		5,27		29
ALHAMA	CACIN	3,22		2,8			9,03	1,21	1,6	1,6			0,35				18
ALHAMA	CHIMENEAS	4,82	2,9	3,44		1,33		2,41		4,17				6,5			26
ALHAMA	ESCUZAR		2	3,74				8,66				8,66					23
ALHAMA	JAVEÑA		8,28	15,21		1,4		3,22	3,6	1,2		0,6	9,52		2,5		46
ALHAMA	MALAGA (LA)		0,84	0,36					0,4								2
ALHAMA	S. CRUZ DEL COMERCIO	0,82		17,62		3,42	1,67		0,35	4,36			0,83		4,56		34
ALHAMA	VENTAS DE MUELMA			7,35								0,29					8
ALHAMA	ZAFARRAYA			2,13		18,1		1,16					0,75	13,56			36
Total ALHAMA		16,73	14,02	98,61	1,66	32,21	13,2	49,01	12,22	27,91	0	9,55	29,33	22,82	23,78	0	351
BAZA	BAZA	26,54	211,66	830,17		3,11	11,25	134,97	4,71	11,18		17,09	353,53	16,42	70,21		1.691
BAZA	BENAMAREL	1,65	58,08	76,81		2,14	10,62	22,93		29,69		3,11	4,16	14,52	1,83		226

Comarca	Municipio	Avena	Barboteo trad.	Cebada	Colza	Cultivos no COP	Forrajes	Grasol	Leg. cons. hum	Maz	Otros cereales	Proteginosas	Retrada	Trigo blanco	Trigo duro	Trifcale	Total Com.
BAZA	CANILES	7,01	24,58	122,77		6,16	13,74	4,43		58,5		11,45	22,73	3,71		20,04	296
BAZA	CORTES DE BAZA		3,61	18,49		0,98	11,26	0,32		45,97		11,78		8,12			101
BAZA	CUEVAS DEL CAMPO	23,44	5,48	45,77		18,16	30,15			43,69		1,75	6,37	1,22	6,45		182
BAZA	CULLAR	13,07	23,56	58,54		1,69	19,17	28,97		8,33		3,84	2,35	8,03			168
BAZA	FREJA			17,09				17,09					34,17				68
BAZA	ZUJAR	0,61	2,42	3,15			0,5			6,75		0,69			0,32		14
Total BAZA		72,32	329,39	1.174,19	0	14,08	84,7	238,86	4,71	204,11	0	49,71	423,31	52,02	78,81	20,04	2.746
DE LA VEGA	ALBOLOTE	4,38	6,57	40,54	5,6	1,47	7,38	131,71	0,99	43,08	6,27	0,1	25,04	126,61	15,3	0,9	416
DE LA VEGA	ALHENDON	1,09	0,74	3,96		3,43		3,59		1,39			2,1	19,61	2,73		39
DE LA VEGA	ARMILLA			3,91		3,13	1,59			24,17				7,9			41
DE LA VEGA	ATARFE	16,25		35,24		14,1	20,35	103,31		83,47	3,83	5,19	24,37	112,51	7,2		426
DE LA VEGA	CAJAR									1,6							2
DE LA VEGA	CALICIASAS	0,77	0,22					1,26		1,27							1
DE LA VEGA	CAPARCENA									6,02							3
DE LA VEGA	CENES DE LA VEGA									51,46		0,32	20,79	97,52	21,77		392
DE LA VEGA	CULELA	3,5	1,8	59,15		17,77	4,82	110,3	2,47	36,77			4,66	24,27			74
DE LA VEGA	CULLAR VEGA			0,36			7,7			149,62		2,87	6,04	196,92	5,95		518
DE LA VEGA	CHUCHINA	12,08	19,52	49,72		38,14	5,3	32,18		22,09							22
DE LA VEGA	CHURRANA DE LA VEGA					0,2				3,26							4
DE LA VEGA	DILAR		0,32			25,12	0,35	0,4		89,59		1,97	2,68	41,45	1,35		165
DE LA VEGA	FIENTE VAQUEROS	0,35	1,42							1,45				0,27			2
DE LA VEGA	GABIA CHICA									80,14				23,23			119
DE LA VEGA	GABIAS (IAS)	0,3		5,81		2,51	5,78	1,56		0,36				5,62			22
DE LA VEGA	GOJAR	3,08	0,19	0,88		0,08	10,43			359,52		10,21	42,94	208,03	25,74		878
DE LA VEGA	GRANADA	3,35		27,01		21,04	86,99	92,85									9
DE LA VEGA	GUEJAR SIERRA			9,28													
DE LA VEGA	HUETOR JAAR	3,41	0,56	42,72		132,82	33,28	33,53	3,33	161,24		8,68	12,43	3,8	365,01		801
DE LA VEGA	HUETOR VEGA						5,39	2,94		1,13				3,66			13
DE LA VEGA	JUN		1,96	4,42				2,95					9,86				19
DE LA VEGA	LACHAR	35,69	2,7	96,17		60,64	13,56	160,77		57,81		2	15,46	39,61	46,02		530
DE LA VEGA	LOJA	11,26	3,67	18,83		89,54	30,76	18,49	3,17	58		8,08	11,03	61,15	115,97		430
DE LA VEGA	MARACENA	1,26	0,31	0,8		3,12	3,12	21,74		9,95	1,38	5,53	7,94	58,4			105
DE LA VEGA	MOR. DE ZAFARONA	108,46	6,85	203,22	4,57	35,49	79,48	123,32		53,35		0,37	56,69	2,68	77,95	1,21	754
DE LA VEGA	OGUARES	0,59					0,7			1,06		0,4		4,71			7
DE LA VEGA	OTURA	5,91	0,64	2,09		4,57	13,05			2,77		0	0,69	6,09			36

Comarca	Municipio	Avena	Barbecho trad.	Cebada	Coiza	Cultivos no COP	Forrajes	Grasol	Leg.cons.hum	Maiz	Otros cereales	Proteaginosas	Reirrada	Trigo blando	Trigo duro	Triticale	Total Com.
DE LA VEGA	PELIGROS		1,94	5,55		2,45		4,14		0,26		0,3	3,14	10,96			29
DE LA VEGA	PINOS GENIL									0,4							0
DE LA VEGA	PINOS PUENTE	44,29	9,86	139,18		328,91	39,91	304,24	15,02	337,82		11,66	74,91	312,93	171,45		1.790
DE LA VEGA	PULPIANOS		7,64	16,58		4,59		19,37	0,85				2,87	31,92			84
DE LA VEGA	SALAR	2,09		2,5		7,77	4,2	6,77	1,45	2,12			1,49	6,09	25,95		60
DE LA VEGA	SANTA FE	7,76	12,55	44,66	62,93	32,34	18,07	87,57	3,53	183,02		16,39	40,05	196,41	2,61		708
DE LA VEGA	VEGAS DEL GENIL	17,4		6,97		3,7	3,67	12,93		113,76		1,95	8,15	62,87	1,62		233
DE LA VEGA	VILLANUEVA MESA	1,45	1,78	0,7		2,32			1,64	8,12			0,32	2,93	20,82		40
DE LA VEGA	ZAGRA														3,8		4
DE LA VEGA	ZUBIA (LA)		0,49	5,22		3,39	0,89	6,94	0,42	8,45			1,37	15,6	0,41		43
Total DE LA VEGA		284,72	81,73	825,47	73,1	835,78	396,77	1.282,86	32,87	1955	11,48	72,81	374,62	1.683,74	911,65	2,11	8.824
GUADIX	ALBUÑÁN	1,94	17,88	191,67		0,72	30,5	57,49	1,13	5,81			6,5	0,92			314
GUADIX	ALCUDIA DE GUADIX			3,81		0,75	0,35			0,5							6
GUADIX	ALDEIRE	5,34	24,97	364,58			14,16	215,08	15,67	0,76			114,94		21,52		777
GUADIX	ALICJN DE ORTEGA			1,8				35,5		28,7			11,35				77
GUADIX	ALQUIFE		1,7	3,11			0,88			1,18							7
GUADIX	BEJAS DE GUADIX	0,86	4,2	6,02			1,7	1,63	1			0,43		0,41			16
GUADIX	BENALUÁ DE GUADIX		1,55	2,75			7,18			11,61				8,18	2,67		34
GUADIX	CALAHORRA (LA)	6,79	61,53	241,34			22,1	63,25	12,12	5,28		4,24	44,74	4	11,68		477
GUADIX	COGOLLUS DE GUADIX	14,37	32,73	274,58			32,36	130,54	8,26	12,59		3,18			5,98		515
GUADIX	CORTES Y GRAENA			21,53					2,42								24
GUADIX	DARRO	0,32	5,16	14,45				2,02	1,74	2,05			1,22		9,96		37
GUADIX	DEHESAS DE GUADIX		0,5	27,17		4,42	25,69	98,68		66,36		39,46	26,09				288
GUADIX	DIEZMA	14,46	66,76	244,48			10,03	22,55		1,8			9,83		0,98		103
GUADIX	DOLAR						8,46	171,61	2,32	0,49			49,54		40,94		585
GUADIX	ESFUJANA			5,81			1,67	6,62		1,1			0,57		0,88		17
GUADIX	FERRERA		34,11	175,01			8,31	201,67		17,81			47,94				485
GUADIX	FONELAS	27,91	38,5	77,85			2,9	65,17	5	50,12		10,63	17,23	5,66	31,35		332
GUADIX	GOR	5,36		19,17			13,98		2,25						2,15		43
GUADIX	GORAFE		10,22	0,55				3,89		4,62							19
GUADIX	GUADIX	5,92	36,49	183,66		2,97	66,74	107,91	6,23	42,1		6,63	30,49	30,62	20,77		541
GUADIX	HUELAGO	4,14	23,16	94,84		1,71	0,51	12,09					16,44		2,06		155
GUADIX	HUENEJA		54,8	306,64			3,51	225,94		2,96		0,17	80,76		3,75		679
GUADIX	JEREZ DEL MARQUESADO	84,7	18,82	186,08		1,26	321,34	9,21	0,3	35,47		0,47			7,66		665
GUADIX	LANTERA	6,55	48,85	94,84		0,77	327,59	7,44	1,2	15,06		0,78	5,9				509

Comarca	Municipio	Avena	Barbecho trad.	Cebada	Coiza	Cultivos no COP	Fornajes	Grasol	Leg. cons. hum	Maiz	Otros cereales	Protegiognosas	Refriada	Trigo blanco	Trigo duro	Triticale	Total Com.
GUADIX	LUGROS	16,5		16,5			6,9	15,85					6,15				45
GUADIX	MARCHAL	1,57		1,57			2,03			0,59							4
GUADIX	PEZA UJA	1,65	0,92	12,56				8,52	1,76	1,47							27
GUADIX	POLICAR	0,3	2,55	9,38			1,96	5,5						0,39			20
GUADIX	PURULLENA	2,85	2,85	6,66				6,94		12,37				1,95			31
GUADIX	VALLE DEL ZALABI	2,47	0,13	9,49		0,48	8,88			13,39				1,96	9,12		62
GUADIX	YILLAN DE LAS TORRES	1,28		1,28				7,01					0,45				9
Total GUADIX		183,08	488,4	2.642,16	0	13,08	919,73	1.482,11	61,4	334,19	0	82,23	470,14	54,53	171,47	0	6.903
HUESCAR	CASTILLEJAR	20,59	3,01	51,96		2,77	17,03	50,07	1,34	73,84		6,09	7	7,29	60,17		301
HUESCAR	CASTRIL	6,35	0,1	1,1		0,55		3,75	0,18	15,21		7,44	0,74				35
HUESCAR	GALERA	52,32	6,62	126,28		17,15	20,59	150,19	0,46	54,68		2,81	10,65	35,08	6,68		484
HUESCAR	HUESCAR	25,92	13,14	244,78	0,98	5,26	23,02	176,42	2,67	27,19		4,15	43,97	38,99	15,5		622
HUESCAR	ORCE	53,8	13,33	77,61		12,69	13,08	44,29	3,51	32,34		6,77	19,24	12,36	3,12		293
HUESCAR	P. DE DON FABRIQUE	45,07	23,44	176,72		28,02	19,45	175,38		25,14			96,49	3,15	73,58		666
Total HUESCAR		204,05	60,29	678,45	0,98	66,44	93,17	600,1	8,16	228,4	0	27,26	178,09	96,87	159,05	0	2.401
IZNALLOZ	ALAMEDILLA		3,77	37,01	8	0,33	3,11	56,57	5,14	16,16	4,91		13,44	2,44	3,03		154
IZNALLOZ	BENALVA DE LAS VILLAS	0,2	0,03	9,27		1,53		1,75	1,69				0		0		14
IZNALLOZ	CAMPOTEJAR			10,65		0,27	0,81	3,64					0,78				16
IZNALLOZ	COLONERA			4,95		0,5		2,9	4,13			0,25		1,13			14
IZNALLOZ	DEHESAS VIEJAS			0,25													0
IZNALLOZ	DEFONTES					22,2	16,38	1,08							3,38		43
IZNALLOZ	GOBERNADOR			1,49				7,58					0,26	7,36			17
IZNALLOZ	GUADAHORTUNA	12,5		224,13		7,77		138,05	0,94	2,12			38,59	1,14			425
IZNALLOZ	IZNALLOZ	6,39	2,24	230,12		19,56	22,47	172,15	4,24	4,61		1,13	30,15	53,93	18,08		565
IZNALLOZ	MONTENICAR			2,03				3,82									6
IZNALLOZ	MONTILLANA	1,09	1,03	4,33		0,15	1,42	3,95		2,8			2,71		9,47		27
IZNALLOZ	MORELABOR							4,4									4
IZNALLOZ	PEDRO MARTINEZ		0,47	21,29		0,2	0,83	8,47	0,99	1,42			0,77		4,01		31
IZNALLOZ	PINAR			97,5				32,09					13,93				151
IZNALLOZ	TORRE CARDELA			10													10
Total IZNALLOZ		20,18	7,54	853,02	8	52,51	45,02	436,45	17,13	27,11	4,91	1,38	100,63	66	37,97	0	1.478
LA COSTA	ALBONDÓN													5,74			6
LA COSTA	GUAJAR FARGUET									1,26							1
LA COSTA	MOTRIL									5,28							5
LA COSTA	SALOBREÑA		1,2										9,18				10

Comarca	Municipio	Avena	Barbectho trad.	Cebada	Coza	Cultivos no COP	Forrajes	Girasol	Leg. cons. hum	Maiz	Otros cereales	Protaginosas	Retrada	Trigo blando	Trigo duro	Triticale	Total Com.
Total LA COSTA		0	1,2	0	0	0	0	0	0	6,54	0	0	9,18	5,74	0	0	23
LAS ALPUJARRAS	ALP. DE LA SIERRA	0,24		0,85			6,76	0,41		0,46				0,15			9
LAS ALPUJARRAS	BERGULES						22,58	0,61						0,72			24
LAS ALPUJARRAS	CADIAR	0,21	0,23	4,5				0,14		1,21				0,53			7
LAS ALPUJARRAS	CARATAJINAS		0,53	0,59													1
LAS ALPUJARRAS	CÁSTARAS						3,98										4
LAS ALPUJARRAS	CHERIN							0,08									0
LAS ALPUJARRAS	JUVILES						5,62										6
LAS ALPUJARRAS	LOBRAS																6
LAS ALPUJARRAS	MURTAS			1,07													1
LAS ALPUJARRAS	NEVADA						0,7					0,16		0,28			0
LAS ALPUJARRAS	ORGINA		1,25	0,4			1,58			0,75		1,57		0,32			1
LAS ALPUJARRAS	TAKA (LA)			0,63					1,32								6
LAS ALPUJARRAS	TREVELZ						4,88										2
LAS ALPUJARRAS	VALOR						2,67		2,68								5
Total LAS ALPUJARRAS		0,45	2,01	8,04	0	0	48,77	0,08	2,9	3,74	0	3,18	0	2	0	0	71
MONTERRO	ALGARNEMIO			2,5											1,79		4
MONTERRO	ILORA	7,31	1	216,42	7,85	51,4	16,46	98,84	32,78	5,35		7,82	51,61	36,92	64,71		598
MONTERRO	MOCLÍN			51,41		1,94	0,9	25,84	2,27	1,2			2,92	2,54			89
MONTERRO	MONTERRO			1,56		0,95	0,82					0,57		4,5	2,45		11
Total MONTERRO		7,31	1	271,89	7,85	54,29	18,18	124,68	35,05	6,55	0	8,39	54,53	43,96	68,95	0	703
VALLE DE LECRÍN	DÚRCAL	1,37								0,21				4,77			6
VALLE DE LECRÍN	INGUEJAS			6,44						0,36							7
VALLE DE LECRÍN	PIJUL	1,92	4,28	3,29		0,32	1,49	5,96	1,29	7,43		0,14	0,42	31,9	0,82	0,28	60
VALLE DE LECRÍN	VILLAMEVA			1,64			3							3,63			8
Total VALLE DE LECRÍN		3,29	4,28	11,37	0	0,32	4,49	5,96	1,29	8	0	0,14	0,42	40,3	0,82	0,28	81
TOTAL GRANADA		792,13	989,86	6.363,2	91,59	1.066,71	1.624,03	4.220,11	175,73	2.801,12	16,39	254,65	1.640,25	2.067,78	1.452,5	22,43	23.580

PROVINCIA HUELVA

ANDEVALO OCC.	AYAMONTE						0,5	2,44		2,44							5
ANDEVALO OCC.	CABEZAS RUBIAS				14,62			44		37			29,47				125
ANDEVALO OCC.	CERRO DE ANDEVALO (EL)							0		8			35,05				43
ANDEVALO OCC.	PRINOGO							31,1		31,1			61,98				124
ANDEVALO OCC.	PUEBLA DE GUZMÁN												0,5				1
ANDEVALO OCC.	S. BART. DE LA TORRE				5,56			20		3.		17	11,58				57

Comarca	Municipio	Avena	Barbajato trad.	Cebada	Coja	Cultivos no COP	Forrajes	Ciriosol	Leg. cons. hum	Maiz	Otros cereales	Proteaginosas	Retraida	Trigo blando	Trigo duro	Triticale	Total Com.	
ANDEVALO OCC.	SAN LICAR DE GUADIANA							13,81					2,9				17	
	S. BARBARA DE CASA	10						45		10			15,67	40			121	
	V. DE LOS CASTILLEJOS			2,66	58,26			55,32		22,5			54,61				193	
Total ANDEVALO OCC.		10	0	2,66	78,46	0	0,5	211,67	0	114,04	0	17	211,76	40	0	0	686	
ANDEVALO OR.	CAMPORRIO	0	0	0	0	0	10	0	0	0	0	0	0	0	0	0	10	
Total ANDEVALO OR.		0	0	0	0	0	10	0	0	0	0	0	0	0	0	0	10	
CONDADO CAMPANA	BICAS							33,67		39,57			10,13				83	
	BALL. PAP DEL CONDADO			1,78				28,43		8,29		3,35	7,87		17,71		67	
	CHOCENA				12	2		24,53		4,16		0,25	6,5		6,73		56	
	ESCALERA DEL CAMPO				8,9	90,97		157,53	0,1			22,54	92,36	20,03	121,48		520	
	MANZANILLA			0,95	7,97	9,92		44,12		16,55		4,88	9,57	1,68	18,4	0,4	114	
	NEBLA					14,51		77,55		74,21		0,97	125,05		5		297	
	PALMA DEL CONDADO (LA)				40,78	130,12		99,77	0,5	14,73		17,55	34,48	2,5	9,83		368	
	PRETERIA DEL CAMPO				13,92	154,58		106,33	0,56	5,88		7,2	43,61	26,78	38,12		397	
	ROCIANA DEL CONDADO			1,16		8,21		26,65		6,59		0,52	4,03	1,5	6,92		56	
	SAN JUAN DEL PUERTO				66,6	0,37		19,11		5,8		16,86	5,5		1,54		49	
	TRIGUEROS						3		169,31	32,59		17,96	119,43	10,34	33		449	
	VALLALGA DEL AJCOR								80,72	26,68		42,95	94,81		3,22		241	
	WILLARRASA				1,6	51,12			81,76		18,87		13,58	2,08				172
	Total CONDADO CAMPANA		0	0	3,89	151,77	472,8	0	949,48	1,16	250,02	0	136,12	566,92	64,91	261,95	0,4	2.861
	CONDADO LITORAL	ALHACIFE	3,65		3,5	745,88	169,29	3	1.102,28		189,14		51,95	433,73	7,5		1,1	2.711
		HINDOS							149,12		1,8		12,39	24,7				186
		LUCEÑA DEL PUERTO							12,2					4,3	11,99			28
TABUER				51	3	8,28		49,18				4,18	24,5				140	
Total CONDADO LITORAL	7,53	0	54,5	748,88	177,57	3	1.312,78	0	190,94	0	68,52	487,23	19,49	0	1,1	3.072		
COSTA	ALJARAFE							5,9			6		2,1				14	
	CARRIYA				12,19	21,58		48,74		25,49		26,31	40,97		13,44		189	
	GABALEON	15,39			8,5	15,48		272,13		13,01		91,95	284,62	123,32	49,2	23,56	897	
	AJUEVA				122,23	30		195,08		9,09			90,59	10,5	56,4	2	516	
	ISLA-CRISTINA						13						2,7			15	31	
LEFE								8,55				1,51				10		
Total COSTA	15,39	0	0	142,92	67,06	13	521,85	8,55	8,55	47,59	6	118,26	422,49	133,82	119,04	40,56	1.657	
SIERRA	ARCOCHE							17					6				40	
	FUENTEHERNANDEZ						0,29										0	

Comarca	Municipio	Avena	Barbecho trad.	Cebada	Cóiza	Cultivos no COP	Fornajes	Grasol	Leg. cons. hum	Maíz	Otros cereales	Proteaginosas	Retrada	Trigo blando	Trigo duro	Triticale	Total Com.
Total SIERRA		0	0	0	0	0	0,29	17	0	17	0	0	6	0	0	0	40
TOTAL HUELVA		32,92	0	61,05	1.122,03	717,43	26,79	3012,78	9,71	619,59	6	341,9	1.694,4	258,22	380,99	42,06	8.326
PROVINCIA JAÉN																	
CAMPAÑA DEL NORTE	ARJONA			4,08	120,26	128,9	1,73	15,01	46,4	40,85	1,6	111,09					470
CAMPAÑA DEL NORTE	ARJONILLA	10,31		3,16	53,17	1	19,42	22,88	1,4	4,74	3,76	13,68					134
CAMPAÑA DEL NORTE	CAZALLA		0,61		11,8	10,8			0,63			7,1					31
CAMPAÑA DEL NORTE	ESCAÑUELA																1
CAMPAÑA DEL NORTE	ESPELUY	13,01		22,27	17,04	76,51		135,4					43,51	22,73	169,76		500
CAMPAÑA DEL NORTE	FUERTE DEL REY							11,59		7,11				12,65			31
CAMPAÑA DEL NORTE	HIGUERA DE ARJONA		1,31	2	2,69	97,27	19,8	86,24	6,48	15	16,05	4,07	32,99		140,75		425
CAMPAÑA DEL NORTE	JABALQUINTO		0,35	22,1	8,9	22,33		205,45		26,32	10,64	10,18	82,89	149,64	30,5		569
CAMPAÑA DEL NORTE	LINARES	1,76		112,93		239,77		70,61		83			48,67	30,95	10,45		600
CAMPAÑA DEL NORTE	LOPERA		7,4	31,6	30,24	231,13		142,06	0,91	34,09	11,3	9,73	43,82	36,37	68,11		647
CAMPAÑA DEL NORTE	MENGBAR	8,77		154,02	161,04	170,69	0,15	542,79	9,37	24,7		24,36	224,86	222,3	190,19		1.753
CAMPAÑA DEL NORTE	PORCUNA														1,42		1
CAMPAÑA DEL NORTE	TORREBLASCOPEDRO	5,44	7,11	6,47	185,19	7,61	101,39	58,11	6,76	22,49	66,24	8,6					483
CAMPAÑA DEL NORTE	VILL. Y TORREQ.						5										5
CAMPAÑA DEL NORTE	VILLATORRES						8,6						8,6	9,05	1,36		28
Total CAMPAÑA DEL NORTE		39,29	37,93	344,92	233,62	1.208,12	28,56	1.468,25	18,49	248,33	82,64	113,21	553,87	547,61	752,41	0	5.677
CAMPAÑA DEL SUR	ALCAUDETE						3								1		4
CAMPAÑA DEL SUR	JAEN	1,71		18,85	18,29	70,18	65,77	4,72	0,86	38,3	23,56	104,95					348
CAMPAÑA DEL SUR	MANCHA REAL			2,5	13,43												16
CAMPAÑA DEL SUR	MARTOS						1,4										1
CAMPAÑA DEL SUR	TORREDEL CAMPO																139
Total CAMPAÑA DEL SUR		1,71	0	21,35	0	31,72	74,58	128,15	4,72	0,86	21,66	0,5	67,17	23,56	132	0	508
EL CONDADO	CHICLANA DE SEQUIRA			79,85	30,88	18,2							24,38				153
EL CONDADO	S. DEL GUADALMAR		2,63												1,42		4
EL CONDADO	VILCHES	38,13		1,06	7,37	3,12	73,78	1,89	40,5	21,1	8,37	10,41	21,1	8,37	10,41		209
Total EL CONDADO		38,13	2,63	80,91	30,88	7,37	3,12	91,98	1,89	40,5	0	3,49	45,48	8,37	11,83	0	367
LA LOMA	BAEZA		3	35,26	68,35	78,53						23,3	55,35	7,61	96,44		368
LA LOMA	BEGUJAR	15,36	13,57	1,6	1,93	104,74	7,53	51,88		12,67			1,94	15,82	47,16		274
LA LOMA	IBROS			5,66	31,52	5,81	16,21					22,06	9,32	45,67	25,51		165
LA LOMA	LUPÓN				17,66	10,81	5,71	10,82									45

Comarca	Municipio	Avena	Barbacoa trad.	Cebada	Coza	Cultivos no COP	Ferajes	Grasol	Leg.cons.hum	Maiz	Otros cereales	Proteaginosas	Retraida	Trigo blanco	Trigo duro	Triticale	Total Com.
LA LOMA	TORREPEROUIL						15,35						12,41		51,8		90
LA LOMA	UREDA		0,99	172,81		189,72	32,36	239,5				15,4	117,12	24,68	256,62		1.099
LA LOMA	VILLACARILLO	2,59		27,61			1,29	85,77		2,74			44,24		137,55		302
LA LOMA	VILL. DEL ARZOBISPO		0,71														1
Total LA LOMA		17,95	18,27	242,94	1,93	411,99	62,34	482,7	5,71	26,23	3,3	60,76	240,38	93,78	625,08	0	2.293
MAGINA	CABRA DE SIO. CRISTO			0,45													0
MAGINA	CAMBIL			56,4									9,96				66
MAGINA	HUELMA		6,84	59,95		0,64		26,96	2,65				12,48				110
Total MAGINA		0	6,84	116,8	0	0,64	0	26,96	2,65	0	0	0	22,44	0	0	0	176
SIERRA DE CAZORLA	CAZORLA	0,41	8,11	24,99		16,94	10,54	23,34	1,47	1,18		0,1	1	3,5	69,09		161
SIERRA DE CAZORLA	HUESA			0,89			0,67	6,36		6,95							15
SIERRA DE CAZORLA	PEAL DE BECERRO	10,6	0,11	34,72		6,5	0,6	20,3	5,19			2,8	7,56		22,34		110
SIERRA DE CAZORLA	POZO ALCÓN	0,48		5,86			7,03	4,43	1	13,83		0,64		0,32	48,63		27
SIERRA DE CAZORLA	QUESADA		1,46	27,45		8,61	4,57	13,35					4,07	2,93	59,04		102
SIERRA DE CAZORLA	SANTO TOMÉ	1,61	5,62	18,22		3,53		72,56	7,66	21,96	0	3,54	16,13	6,75	199,1	0	527
Total SIERRA DE CAZORLA		13,1	15,3	112,13	0	35,58	23,41	72,56	7,66	21,96	0	3,54	16,13	6,75	199,1	0	527
SIERRA DE SEGURA	BEAS DE SEGURA												11,1				11
SIERRA DE SEGURA	PUENTE DE GENAVE				1,5			1,5				2,01					2
SIERRA DE SEGURA	PUERTA DE SEGURA ELA			0,39													3
SIERRA DE SEGURA	SANTIAGO-PONTONES							26,93					9,51				0
SIERRA DE SEGURA	SEGURA DE LA SIERRA							28,43	0	0	0	2,01	20,61	0	0	0	91
Total SIERRA DE SEGURA		0	0	11,89	28,43	0	0	132,21	0	63,28	3,49	11,79	36,02	23,64	133,26	0	846
SIERRA MORENA	ANDUJAR	4,01	11,98	6,05	52,8	345,54	21,9										16
SIERRA MORENA	CARBONEROS						16,04										37
SIERRA MORENA	GUARROMÁN	28					3,4						5,25				0
SIERRA MORENA	MARMOLEJO	2,02	12,95	2,68	2,18	405,32	132,33	41,26	10,04	16,51		44,25	36,9	42,36	158,63		947
SIERRA MORENA	VILL. DE LA REINA		15,47	7,15		90,6	5,58	31,36	0,32				18,34		182,08		351
Total SIERRA MORENA		34,03	40,4	15,88	54,98	841,46	179,25	204,83	10,36	119,79	3,49	56,04	96,51	66	473,97	0	2.197
SIERRA SUR	ALCALÁ LA REAL	0,99	0,19	83,82		14,2	0,34	4,02	2,81	0,06		0,25	0,32	1,24	6,29		115
SIERRA SUR	FRAILES		0,37														0
SIERRA SUR	FUENSANTA DE MARTOS						2,78										3
Total SIERRA SUR		0,99	0,56	83,82	0	14,2	3,12	4,02	2,81	0,06	0	0,25	0,32	1,24	6,29	0	118
TOTAL JAÉN		145,2	121,93	1.030,64	349,64	2.551,08	374,38	2.507,88	54,29	457,73	111,09	239,8	1.062,91	747,31	2.200,68	0	11.955

Comarca	Municipio	Avena	Barbecho trad.	Cebada	Coiza	Cultivos no COP	Fornajes	Grasol	Leg. consilium	Maz	Otros cereales	Proteaginosas	Retrada	Trigo blando	Trigo duro	Trigale	Total Com.
PROVINCIA MÁLAGA																	
C. S. O GUADALHORCE	ALHAURÍN EL GRANDE					4,88											5
C. S. O GUADALHORCE	CÁRTAMA		3			11,57	14,13								4,4		33
C. S. O GUADALHORCE	CASABONELA		8			18,25							1,42		6,1		34
C. S. O GUADALHORCE	CASARES	1							9,12				1,61				12
C. S. O GUADALHORCE	COIN												4,51		5,31		5
C. S. O GUADALHORCE	ESTEPONA	10,29		13,76				3		7,91							29
C. S. O GUADALHORCE	MÁLAGA					14,22	19,16										44
C. S. O GUADALHORCE	PZARRA										8,72				6		15
C. S. O GUADALHORCE	YUNQUERA					1,24											1
Total C. S. O GUADALHORCE		10,29	1	24,76	0	14,22	55,1	17,13	0	17,03	0	8,72	7,54	0	21,81	0	178
N. O ANTEQUERA	ALMARGEN							1,18					9,11	1,48			12
N. O ANTEQUERA	ANTEQUERA	147,51	5,38	280,6	40,95	1.307,45	77,73	1.921,65	51,33	143,28	48,27		834,03	193,88	2.021,24	44,42	7.191
N. O ANTEQUERA	ARCHONA	63,36		28,14	9,43	66,19	1,05	128,56	12,73	22,34	1		9,02	36,34	44,85		445
N. O ANTEQUERA	CAMPILLOS				6,94			7,62		4,28			4,06		4,21		27
N. O ANTEQUERA	CANETE LA REAL			12,42	31,17	3,02	26,27	89,97	0,62	0,6			4,21	29,24	22,05	25,11	245
N. O ANTEQUERA	CUEVAS BAJAS					0,83		15,35	0,83								17
N. O ANTEQUERA	CUEVAS DE S. MARCOS	3,44		0,52				1,58							0,3		6
N. O ANTEQUERA	CUEVAS DEL BECERRO							5,9	1,48	0,74			1,28		15,17		26
N. O ANTEQUERA	FUENTE DE PIEDRA	27,82		47,55	9,98	20,06		151,79	11,33	1,28			33,56	94,95	33,77	98,66	517
N. O ANTEQUERA	HUMILLADERO	11,87		12,29	2,96	27,4		89,07	22,91		1,5		22,15	2	89,19	11,18	273
N. O ANTEQUERA	MOLLINA	9,98		24,17	15,53	32,78	2,82	103,26					39,29	27,16	71,07		326
N. O ANTEQUERA	SIERRA DE YEGUAS	33,58		32,09	5	130,9	6	231,48	2	60,95	56,1		18,95	44,9	29,22	94,04	747
N. O ANTEQUERA	TEBA	3,25			1,45	1,15		20,26	1,72				3,88	1,59	18,7		52
N. O ANTEQUERA	VILLANUEVA DE ALGADIAS		3,39														3
N. O ANTEQUERA	VILLANUEVA DEL ROSARIO			4,1		1,76		1,23					7,51	7,88			15
N. O ANTEQUERA	VILLANUEVA DEL TRABUCO						1,51						1,42				10
Total N. O ANTEQUERA		300,81	5,38	445,27	123,41	1.591,54	1.165	2.766,09	107,76	233,47	106,87		157,06	1.070,32	341,3	2.462,54	9.913
SERRANÍA DE RONDA	BURGO (L)	0,22				0,75		3,67	1,09				1,67		21,38		29
SERRANÍA DE RONDA	RONDA	1,8				2,24	19,61	4,62	4,56	2,21			1,53		11,1		48
Total SERRANÍA DE RONDA		2,02	0	0	0	2,24	20,36	4,62	8,23	3,3	0		1,67	1,53	0	32,48	76
VELEZ-MÁLAGA	PERRANA												1				1
Total VELEZ-MÁLAGA		0	0	0	0	0	0	0	0	0	0		1	0	0	0	1
TOTAL MÁLAGA		313,12	6,38	470,03	123,41	1.608	191,95	2.787,84	115,99	253,8	106,87		168,45	1.079,39	341,3	2.516,83	10.168

Comarca	Municipio	Avena	Barbecho Irad.	Cebada	Colza	Cultivos no COP	Fonajes	Grasol	Leg. consilium	Maz	Otros cereales	Proteaginosos	Retirada	Trigo blanco	Trigo duro	Trifcale	Total Com.
PROVINCIA SEVILLA																	
	DE ESTEPA					2,25		4,59		2,52		1,28			0,81	1,12	13
	DE ESTEPA	36,27		41,61		16,68	7,71	111,32		25,91		0,64	20,95	5,4	24,66		291
	DE ESTEPA	16,43			1,48	2		17,48		0,81			6,32	1,21	3,27		49
	DE ESTEPA	4,24		9,42		88,69		357,87		31,06			130,81		332,49		955
	DE ESTEPA							16,32		8,28			19,43	0,75	8,05		53
	DE ESTEPA	4,4		1,25	121,63	11,59	1,31	314,28	3,34	33,15	1,99	0,3	127,06	122,01	199,69	7,86	950
	DE ESTEPA			1,27		1		31,33					13,17	16,36	21,22		84
	DE ESTEPA							17,44		1,75			5,62		15,72		41
	DE ESTEPA	4,25		13,5		69,94	1,68	86,12	2,2	11,08	0,66	7,36	35,79	9,05	37,5		279
	Total de ESTEPA	65,59	0	56,36	133,8	192,15	10,7	956,75	5,54	114,56	2,65	9,58	359,15	154,78	643,41	8,98	2.714
	EL ALJARAFE							48,97					16,63		44,76		110
	EL ALJARAFE				1,89	30,4		138,67	56,71	108,93		9,96	50,7	4,28	24,3		426
	EL ALJARAFE			3,17	23,33			95,44		30			62,93		24,33		239
	EL ALJARAFE			4,75				75,54		9,28		40	55,37	10	8,3		212
	EL ALJARAFE	1,08						4,71					0,3		3,08		9
	EL ALJARAFE					1,44						1,13					3
	EL ALJARAFE					0,2		2,6		0,57		2,44					6
	EL ALJARAFE							9,51		9,51			3,35				22
	EL ALJARAFE						1,62	38,62	17,8				13,29	12,75	81,92		347
	EL ALJARAFE	22,21			52,38	307,29	86,7	419,19	4,38	210,69	40,37	9,84	133,97	17,19	102,07		1.406
	EL ALJARAFE				5,75	6,18		64,73				2,48	31,57	5,9	14,65		131
	EL ALJARAFE							6,1		6,11			2,15				14
	EL ALJARAFE							46,89						1,5			48
	EL ALJARAFE							3,85		2,55		3,9	2,9	0,2			13
	EL ALJARAFE			0,95	8,4	69,24	0,7	27,64		36,13			10,49	3,02	14,04		171
	EL ALJARAFE			3	21,71	115,5		156,06	25,09		1,81		122,38	10	91,95		559
	EL ALJARAFE					5,71											6
	EL ALJARAFE			14,08				2,52					3,28				20
	Total EL ALJARAFE	44,06	0	11,87	121,83	562,11	249,4	1.141,04	103,98	413,17	42,18	69,75	509,31	64,84	409,4	0	3.743
	LA CAMPINA	25,15		7,9	109,38	74,99		308,28		39,06	12,52		139,08	42,45	76,87		836
	LA CAMPINA			6,6	80,7	166,16		160,19	20,81	21,45			67,07	32,99	102,14		658
	LA CAMPINA	73,58		69,57	1.458,81	2.016,1	2	2.343,72	48,34	454,23	84,97	361,95	1.105,55	986,78	335,88		9.341
	LA CAMPINA	1,57		15,66	2,37	23,42		106,21	8,68	3,82		6,22	37,95	20,96	59,3		286

Comarca	Municipio	Avena	Barbecho Trad.	Cebada	Cotra	Cultivos no COP	Forrajes	Grasol	Leg. consilium	Maíz	Otros cereales	Proteaginosas	Retirada	Trigo blanco	Trigo duro	Triticale	Total Com.
LA CAMPiÑA	CANiADA DEL ROSAL			0,41	36,35	26,13		82,93	6,89			25,89		20,03	52,78		251
LA CAMPiÑA	CARHOYA	24,07			845,62	740,62	4,03	2.245,78	3,33	425,99	2,35	109,39	915,85	559,3	524,19	19,75	6.420
LA CAMPiÑA	CORONIL (EL)	6,14				42,72	1,59	64,34					24,59		53,04	1,07	193
LA CAMPiÑA	ÉCUA	52,61		84,93	1.073,5	1.904,83	41,77	8.155,36	131,94	181,95	66,15	396,38	3.216,28	1.898,62	5.301,72	3,53	22.510
LA CAMPiÑA	FUENTES DE ANDALUCÍA	4,23		1,98	10,16	5,82		51,86				10,54	18,37	7,93	14,52		125
LA CAMPiÑA	LANTEJUELA (LA)					7,58		14,55						3,5			26
LA CAMPiÑA	LEBRÍJA	48,44		102,2	129,35	6.088,17	3,93	3.331,75	71,24	1.057,2	378,38	27,76	912,13	2.042,2	174,56	12,11	14.379
LA CAMPiÑA	LUSIANA (LA)	0,75		4,85		70,35	1,61	112,55				32,26	89,08	14,44	65,76		392
LA CAMPiÑA	MAREÑA DEL ALCOR				2,55	3	3,3	81,81		37,03			28,81		36,2	3,4	196
LA CAMPiÑA	MARCHENA			7,43	22,61	180,85	5,33	323,16	27,7	18,35	3,26	13,76	108,58	158,26	132,6	3,52	1.005
LA CAMPiÑA	MOLARES (LOS)	2,67			12,17	31,32		53,97					41,97		46,09		188
LA CAMPiÑA	MONTELLANO							1,12		1,12							2
LA CAMPiÑA	MORÓN DE LA FRA.	3,19		0,82	36,7	127,06		294,26	15,68		11,26		105,91	82,71	159,65		837
LA CAMPiÑA	OSUNA	1,96				157,78		126,9	66,84			10,37	90,42	6,51	94,78		556
LA CAMPiÑA	PRADAS	1,23			11,55								7,98				23
LA CAMPiÑA	PUEBLA DE CAZALLA (LA)	0,5				14,3		11,83	2,67	1,23			17,5		70,37		118
LA CAMPiÑA	RUBIO (EL)			2,23		6,59							0,53		2,95		10
LA CAMPiÑA	JITREBA	38,71	5	11,67	1.883,95	2.858,82	71,11	3.912,41	102,41	432,89	144,24	47,58	1628	2.710,73	975,36	18,55	14.841
Total LA CAMPiÑA		284,8	5	316,2	5.715,77	14.546,61	134,67	21.782,98	506,53	2.674,31	703,13	1.042,1	8.555,65	8.587,41	8.278,76	61,93	73.196
LA SIERRA NORTE	ALMADÉN DE LA PL.				3,55	10,53		3,05									17
LA SIERRA NORTE	CAST. DE LOS ARR.	48,73						70,06		2,21			24,7		19,12		165
LA SIERRA NORTE	CONSTANTINA	5,1		2,36									0,9		6,61		15
LA SIERRA NORTE	PEDROSO (EL)							11,98					13,05		11,98		37
LA SIERRA NORTE	PUEBLA DE LOS INF.							2,83		4,71			0,99		2,94		11
Total LA SIERRA NORTE		53,83	0	2,36	3,55	10,53	0	87,92	0	6,92	0	0	39,64	0	6,61	34,04	245
LA SIERRA SUR	ALGAMITAS						0,59		0,66								1
LA SIERRA SUR	CORRALES (LOS)					3,77		6,79					2,67		2,42		1
LA SIERRA SUR	MARTÍN DE LA JARA					0,35											22
LA SIERRA SUR	SAUCEJO (EL)																3
Total LA SIERRA SUR		0	0	0	0	4,12	0,59	6,79	0,66	0	0	0	2,67	0	2,42	8,34	26
LA VEGA	ALCALÁ DEL RÍO				28,99	773,41		1.201,08	13,84	1.414,74	33,93	21,26	458,4	32,66	107,55		4.086
LA VEGA	ALCOLEA DEL RÍO	0,52		0,67	17,61	229,8	0,72	378,6	9,21	357,05		15,61	171,5	6,93	32,13		1.220
LA VEGA	ALGABA (LA)	1,77			0,25	43,15	1	121,33		128,41	1,88	2,77	23,33	4,74			329
LA VEGA	BRENES				21,25	34,52		34,79		82,84			19,42	0,95			194
LA VEGA	BURGUILLOS				2,46	197,58		302,72		167,01		12,97	76,92	37,92	5,17		803

Comarca	Municipio	Avena	Bastarda figal	Cebada	Cebza	Cultivos no COP	Forrajes	Gasol	Leguminosum	Maz	Otros cereales	Proteaginosas	Retrada	Tiogo blanco	Tiogo duro	Triticale	Total Com.
LA VEGA	CARRAS							15,42		2,03		5,02	6,59		14,85		44
LA VEGA	CANTILLANA			16,96	28,81	439,76		584,13	3,02	640,03	0,79	6,08	203,19	19,21	119,28		2,044
LA VEGA	CORRA DEL RIO			31,47	299,93	894,75	33,22	733,86	7,69	119,65	313,21	45,04	284,51	134,08	26,99		2,910
LA VEGA	DOS HERMANAS	67,03		7,38	505,06	834,99	82,74	2.080,17	8,44	400,3	72,67	24,88	683,21	726,82	293,18	6,46	5,817
LA VEGA	GELVES	1				20,74	2,52	87,63		81,87	3	0,9	33,7	13,08			252
LA VEGA	LORA DEL RIO	21,62			288,61	1491,6	28,62	2.621,66	22,01	1.622,08	6,87	99,98	1.076,29	250,88	297,47	10,76	7,817
LA VEGA	PALACIOS Y VILL. (LOS)	1			651,79	744,36	1,92	2.119,85	12,05	582,37	96,26		527,45	1.325,46	127,78	9,13	6,237
LA VEGA	PALOMARES DEL RIO				2,23	68,43		45,15		36,52			27,33	4,81	15		206
LA VEGA	PENAFIOR	14			263,26	424,78		1.049,16	1,31	322,18	1,83	130,06	362,95	189,63	210,87	23,45	2,979
LA VEGA	RANQUONDA (LA)			130,79	539,1	1.781,47	49,78	1.687,32		339,75		161,31	732,92	253,29	355,7		6,045
LA VEGA	SANTIPONCE					19,06		2,84		18,54			7,06		25,31		73
LA VEGA	SEVILLA	102,96			147,85	719,8	15,6	798,36		162,89	1,76	27,18	371,27	119,27	215,49		2,642
LA VEGA	TOZONA				1,75	24,02	3,43	136,81		111,38	8,72		21,95		14		322
LA VEGA	VALL DEL RIO Y MINAS	1,92			17,53	194,67	0,36	330,96		285,81	8,96	77,37	139,23	2	118,09		1,097
LA VEGA	VALLAVERDE DEL RIO	9,7			52,22	65,21		383,03	8,85	360,27	23,31		163,37	11,79	28,98	13,79	1,121
Total LA VEGA		221,52	0	204,37	2.868,7	9.002,1	219,91	14.674,87	86,42	7.155,72	573,19	630,43	5.390,59	3.133,52	2.007,84	63,59	46.233
LAS MARISMAS	AZNALCAZAR	35,36	0,48	199,69	3.588,23	1.087,83	198,94	1.855,96		190,76	530,47	18,26	1.659,96	310,98	342,62	15,67	9,995
LAS MARISMAS	PUEBLA DEL RIO (LA)	103,24		1.434,56	15.355,02	285,65	11,26	348,98		70,81	457,87	9	3.323,78	273,92	51,98		21.736
LAS MARISMAS	VILL. DE LA CONDESA	14,69		128,44	97,27	36,94	10	461,92		106,54	2,33	2,37	188,31	2,96	48,07	10	1.110
Total LAS MARISMAS		153,29	0,48	1.722,79	19.040,52	1.410,42	220,2	2.666,86	0	368,11	990,67	29,63	5.172,05	587,86	452,67	25,67	32.841
TOTAL SEVILLA		823,09	5,48	2.313,95	2.7884,17	25728,04	835,47	41.317,21	703,13	10.732,79	2.311,82	1.781,49	20.029,06	12.528,41	1.1801,11	202,55	158.998
TOTAL ANDALUCIA		3.101,73	1.147,3	11.655,66	32.286,33	46.346,96	4.561,76	87.486,7	1.632,7	17.532,33	4.364,13	6.439,73	37.804,55	20.895,56	39.587,59	568,59	315.422

Comarca	Municipio	Aveza	B. trad.	Debada	Coixa	C. no CDP	Forrajes	Gasol	Leg.cons.hum.	Maíz	O. cereal.	Proteg.	Ret. fja	Ret. Rod.	Ret. Vol.	Tingo blando	Tingo duro	Triticale	Tidal Com.
PROVINCIA ALMERÍA																			
ALTO ALMANZORA	ALBOX	9,13	38,57	11,06								85,84							144,60
ALTO ALMANZORA	ALCOVARR	41,66	376,95	222,35											8,39				649,35
ALTO ALMANZORA	ARMONA DE ALMAN.		40,26	37,31											5,78				83,35
ALTO ALMANZORA	LUCAR	33,76	264,17	133,63			29,67									51,11			512,34
ALTO ALMANZORA	ORA	78,18	1.174,69	687,82			8,85		3,64			226,84	8,98	2,01	77,69	137,16		0,78	2.406,64
ALTO ALMANZORA	PARTALOA		12,21	12,67															24,88
ALTO ALMANZORA	PURCHEVA	4,97	59,65	41,46											20,37				166,45
ALTO ALMANZORA	SERÓN	24,83	548,85	432,94		0,18	66,56		0,1			1,21	10,39	2,12	20,24				1.107,42
ALTO ALMANZORA	SOMONTIN	12,05	61,83	11,92								3					27,48		116,28
ALTO ALMANZORA	SUFUÍ	2,5													2,47				4,97
ALTO ALMANZORA	TUOLA	26	132,09	62,35			35,44								14,29				270,17
ALTO ALMANZORA	URRICAL		66,27	61,35															127,62
ALTO ALMANZORA	ZARCEVA		56,02	40,85					3,06			1,76			10				111,69
Total ALTO ALMANZORA		233,08	2.871,56	1.755,71	0	0,18	140,52	0	6,8	0	0	318,65	19,37	0	4,13	159,23	215,75	0,78	5.725,76
ALTO ANDARAX	ERRARCAL		7,81	2			50,44												60,25
ALTO ANDARAX	ILLAR		0,56																0,56
ALTO ANDARAX	CHARNES						560,48												560,48
Total ALTO ANDARAX		0	8,37	2	0	0	610,92	0	0	0	0	0	0	0	0	0	0	0	621,29
BAJO ALMANZORA	ANTAS		29,35	14															43,35
BAJO ALMANZORA	C. DEL ALMANZORA	3,7	72,79	83,26			6,63								38,29	86,15			288,82
BAJO ALMANZORA	GALLANDOS (LOS)	2	87,65	53,03					1			0,5			8,33	0,8			153,31
BAJO ALMANZORA	HUERCAJÓVERA		3,99	1					15,67			14,22							34,88
BAJO ALMANZORA	MOJICAR		57,63	22,48											3,72				83,83
BAJO ALMANZORA	PULPI		57,34	17,02															74,36
BAJO ALMANZORA	TURRE	6,89	66,97	36,6											32,09				142,63
BAJO ALMANZORA	VERA		153,23	104,94			2,5					0,08			19,77				295,97
Total BAJO ALMANZORA		12,59	528,95	332,33	0	0	9,13	0	16,67	0	0	25,69	2,64	0	102,2	85,95	0	1.118,15	
CAMPO NIJAR Y BAJO A	NIJAR		2.015,11	344,02			128,82						1,71	35,6					2.525,63
Total CAMPO NIJAR Y BAJO A		0	2.015,11	344,02	0	0	128,82	0	0	0	0	0	1,71	35,6	0,37	0	0	0	2.525,63
CAMPO TABERNAS	BENVITEGA		2	3,5					2										7,50
CAMPO TABERNAS	BENZALÓN	14,5	25,5	2,5					9,65			2						2	56,15
CAMPO TABERNAS	LUBRÍN		67,54	32,41								34,87			6,33				141,15
CAMPO TABERNAS	LUCAPIENA DE LAS T.		70,3	19,68					26,81								11,91		128,70

Comarca	Municipio	Avena	B. traid.	Cebada	Coiza	C. no COP	Forrajes	Girasol	Leg.consum.	Maiz	O. cereal.	Protbag.	Ret. fja	Ret. Rot.	Ret. Vol.	Trigo blanco	Trigo duro	Trifcale	Total Com.
CAMPO TABERNAS	SORBAS	8,16	253,68	44,07				59,62	1,68			4,68			6,49	3,5			381,88
CAMPO TABERNAS	TABERNAS	1,29	931,95	296,13				9,55							59,66	517,66			1.816,24
CAMPO TABERNAS	TÁHAL	5	101,27	6				50,5				3				108			273,77
CAMPO TABERNAS	TURRILLAS		79,93	7,98				91,47							11,56	68,33			259,27
CAMPO TABERNAS	ULELA DEL CAMPO		17,6				0	14,5							22,44				54,54
Total CAMPO TABERNAS		28,95	1.549,77	412,27	0	0	0	264,1	1,68	0	0	44,55	0	0	106,48	711,4	0	0	3.119,20
LOS VÉLEZ	CHIRREL	274,66	2.687,55	1.679,16			22,56	7,35				324,1	10,22		268,77	545,06			5.819,43
LOS VÉLEZ	MARIA	387,5	4.108,71	4.036,97			35,08	3,36				231,61	434,24	65,66	212,14	58,52	376,34		9.950,13
LOS VÉLEZ	VELEZ BLANCO	538,51	3.740,25	3.674,1			8,34	1,57				315,02	340,69	88,37	156,17	115,14	340,07		9.318,23
LOS VÉLEZ	VELEZ RUBIO	235,14	1.046,95	578,46			15,37	26,55				742,34	7,26	3,37	27,74	24,04		5,75	2.712,97
Total LOS VÉLEZ		1.435,81	11.583,46	9.968,69	0	0	81,35	0	38,83	0	0	1.613,07	792,41	154,03	371,68	470,17	1.285,51	5,75	27.800,76
RÍO NACIMIENTO	FINAÑA		6,63	1,47												27,67	24,93	2	713,15
RÍO NACIMIENTO	GERGAL		398,52	4				226,64				25	3,39						14,80
RÍO NACIMIENTO	NACIMIENTO		11,8													10			140,49
RÍO NACIMIENTO	TRES VILLAS (LAS)		95,55				22												3
Total RÍO NACIMIENTO		0	513,5	5,47	0	0	22	0	226,64	0	0	25	0	3,39	0	37,67	27,93	14,94	876,54
TOTAL ALMERIA		1.710,43	19.070,72	12.820,49	0	0,18	992,74	0	553,04	3,68	0	2.026,96	816,13	193,02	376,18	875,75	2.326,54	21,47	41.787,33

PROVINCIA CÁDIZ

CAMPINA DE CÁDIZ	ALGÁR	82,01		3,56		42,82	1.335,54	47,43	1			49,07	19,13	32,89	1,56	7,85	155,23	8,53	1.786,62
CAMPINA DE CÁDIZ	ARCOS DE LA FRA.	557,57	20,98	356,33		4.480,46	5.428,53	6.710,49	838,11	3,35	13,32	451,17	602,03	2.154,79	184,14	1.782,01	1.116,64	429,45	35.179,22
CAMPINA DE CÁDIZ	BORNOS	62,66		72,78		889,48	316,24	252,71	57,42			5,71	40,41	135,94	26,78	572,79	551		2.983,92
CAMPINA DE CÁDIZ	ESPERA	82,11		84,49		1.140,37	586,06	2.425,03	291,35		14,5	103,19	963,88	598,08	95,84	535,65	3.907,34	59,57	10.887,46
CAMPINA DE CÁDIZ	JEREZ DE LA FRA.	1.103,15		836,96	14,09	7.312,48	21.762,99	14.564,99	1.510,86		332,63	1.199,75	305,14	4.048,66	475,62	5.968,28	21.022,28	875,41	84.059,55
CAMPINA DE CÁDIZ	PTO. DE S. M ^{te} (EL)	30,42		22,26		956,01	40,92	855,41	47,15		25,32	226,41	62,56	374,21	16,96	651,44	1.197,56	33,75	4.540,38
CAMPINA DE CÁDIZ	TREBUEJUA	422,73		418,14	300,25	185,38	1.078,61	998,11	41,24			29,79	469,84	136,64	225,47	481,83	356,53		5.144,56
CAMPINA DE CÁDIZ	VILLAMARTÍN	259,78		156,98		1.847,22	1.213,72	4.052,42	640,22		8,23	57,38	227,3	1.354,98	107,2	986,72	6.002,44	4,08	16.918,67
Total CAMPINA DE CÁDIZ		2.600,43	20,98	1.953,5	314,34	16.854,22	31.762,61	29.906,59	3.427,35	3,35	394	2.122,47	5.436,55	8.836,19	1.133,57	10.966,57	44.338,87	1.410,79	161.500,38
CAMPO DE OBRALITAR	ALGECIRAS						2.603,49												2.603,49
CAMPO DE OBRALITAR	BARRIOS (LOS)	34,09		13		19.588,67	28,38							11,33		53,19	8,24	34,08	19.770,98
CAMPO DE OBRALITAR	CÁSTELLAR DE LA FRA.	10		39		110,5	7.516,37	3,62					50,39	0,48		154,9		51,22	7.936,48
CAMPO DE OBRALITAR	JIMEÑA DE LA FRA.	264,6		104,55		173,45	18.418,87	134,57	12,42		7,49	91,26	1,99	97,29	1,45	155,85	405,67	18,1	19.887,66
CAMPO DE OBRALITAR	LINÉA DE LA CONC. (LA)	3,3					582,46												602,67

Comarca	Municipio	Avena	B. Trad.	Cebada	Cóza	C. no COP	Fornajes	Grasol	Leg. cons. hum.	Maiz	O. cereal.	Proteg.	Ret. faja	Ret. Rod.	Ret. Vol.	Tirgo blandito	Tirgo duro	Triticale	Total Com.
CAMPO DE GIBRALTAR	SAN ROQUE	74,36	7,03	84,4		1	5.285,88		0,99	12		59,18	17,97			26,08	7,5		5.576,39
CAMPO DE GIBRALTAR	TARFA	45,69		97,15		599,27	17.535,36	808,96	87,7			152,66	360,37	24,48		17,9	2.579,65	178,23	22.575,66
Total CAMPO DE GIBRALTAR		432,04	7,03	338,1	0	884,22	71.531,2	975,53	101,11	12	7,49	303,1	467,44	25,93	253,02	3.172,87	281,63	78.953,33	
COSTA NO. DE CÁDIZ	CONIL DE LA FRA.	11,21		63,57		464,23	1.866,53	288,37	0,35			16,31	31,93	160,92	12,9	0,67	978,57	115,55	4.011,11
COSTA NO. DE CÁDIZ	CHILANAR DE LA FRA.	89,39		107		456,08	3.947,17	1.090,36	100,47	26	33,36	72,34	361,87	6,78		130,07	2.534,43	23,15	9.094,41
COSTA NO. DE CÁDIZ	CHIRONA			2,18		5,17		22,49								163,27	19,28		241,75
COSTA NO. DE CÁDIZ	ROYA	23,62		66,43		796,28	12,26	796,6	26,77	4,31		47,66	76,67	175,93	67,72	683,65	405,2		3.194,33
COSTA NO. DE CÁDIZ	SAN FERNANDO						14,73												14,73
COSTA NO. DE CÁDIZ	S. DE BARRAMEDA	466,33		1.514,36	83,11	164,91	1.561,21	1.535,45	6,42			272,28	774,5	207,25	241,21	277,11	1.546,04		8.640,18
Total COSTA NO. DE CÁDIZ		580,55	0	1.753,54	83,11	1.886,67	7.391,9	3.733,27	134,01	30,31	33,36	408,59	999,04	935,33	328,61	1.254,77	5.483,52	150,93	25.196,51
LA JANDA	A.L.C. DE LOS GAZ.	517,79		176,51		647,81	23.832,52	229,77	42,02		1	26,86	62,98	230,18	8,66		1.310,65	69,81	27.156,46
LA JANDA	BARBATE DE FRANCO	2,07		25,85	0,6	210,35	5.309,36	15,95	17,5			6,43	5,53	28,99		7	364,28		5.993,91
LA JANDA	BENALUP	29,19		3,5		169,89	2.899,86	2,37					65	11,62		244,59			3.426,02
LA JANDA	MEDINASOMBA	287,32		442,54		2.459,75	20.290,78	1.629,66	98,72		31,05	70,14	428,97	734,36	64,63	145,74	6.835,34	134,5	33.663,50
LA JANDA	PATERNA DE RIVERA	41,34		4,45		178,33	315,27	58,88			6,83		18,1	50,63		281,5		15,42	970,85
LA JANDA	PUERTO REAL	184,22		87,86	14,36	469,05	14.902,22	1.198,62	116,63	9,64	10,25	538,27	433,13	441,9	95,37	11,88	2.970,56	189,72	8.201,68
LA JANDA	VEJER DE LA FRA.	29,18		321,05		2.552,74	6.485,34	490,09	182,3	3,73	6,92	71,53	48,31	276,8	18,81	15,53	4.101,61	64,74	14.668,68
Total LA JANDA		1.091,11	0	1.061,76	14,96	6.687,92	60.563,35	3.625,34	457,17	13,37	56,15	713,23	1.062,02	1.774,48	187,37	180,15	16.108,53	474,19	94.071,10
SIERRA DE CÁDIZ	ALCAJA DEL VALLE	121,91		44,69		138,21		440,14	52,28	0,73		37,75	83,06	2,31		24,1	1.182,83		2.128,01
SIERRA DE CÁDIZ	ALGODONALES	284,32		182,62		233,31		116,97	254,74	0,62		157,36	114,88	133,9	42,25	49,31	1.279,92		5.692,40
SIERRA DE CÁDIZ	BENAOJAZ	70					3.593,72					90		24		16			3.793,72
SIERRA DE CÁDIZ	BOSQUE TELI	88,8		34,92		24,06	2.041,14	1,5	40,6			23,32	38,02			8,78	72	12	2.385,14
SIERRA DE CÁDIZ	GASTOR (EL)	13,79		2,12		0,05	179,16		16,24		0,59	10,09	10,54	0,11		4,58	25,04		262,31
SIERRA DE CÁDIZ	GRAZALEMA	11,5					5.245,33			6,55									5.263,38
SIERRA DE CÁDIZ	OLVERA	147,05		255,15		44,63	6.364,56	464,71	315,24	1,27	0,8	153,3	66	224,41	50,7	85,91	1.990,87	1,28	10.166,08
SIERRA DE CÁDIZ	PRADO DEL REY	230,84	5,18	129,47		65,64	2.113,04	122,43	45,13	1,28		80,84	5,77	91,52	0,84	48,52	405,38	1	3.346,88
SIERRA DE CÁDIZ	PUERTO SERRANO	56,13		36,54		124,89	1.992,1	355,73	77,91			30,59	63,28	174,38	19,76	42,37	1.432,98		4.406,66
SIERRA DE CÁDIZ	SETENIL	156,53		101,73		99,74	590,4	91,35	108,23	0,2		123,66	13,87	280,13	69,48	118,41	1.634,87	2	4.250,60
SIERRA DE CÁDIZ	TORREALBAQUIME	14,11		37,03		99,22	24,05	66,47	28,89	0,35		14,88	16,34	0,63		2,32	366,25		670,54
SIERRA DE CÁDIZ	UBRIQUE						2.158,13												2.158,13
SIERRA DE CÁDIZ	VILL. DEL ROSARIO						2.544,88												2.544,88
SIERRA DE CÁDIZ	ZAHARA	143,76		61,09		85,09	2.925,2	91,26	66,36	0,64		41,63	41,04	62,69	32,59	2,2	505,75		4.059,30
Total SIERRA DE CÁDIZ		1.338,74	5,18	885,36	0	915,04	32.613,91	2.610,56	1.005,62	11,64	1,39	763,42	342,86	1.100,97	218,67	402,5	8.895,89	16,28	51.128,03
TOTAL CÁDIZ		6.052,87	33,19	5.990,26	412,41	27.227,07	203.862,97	40.851,29	5.125,26	70,67	492,39	4.310,81	7.981,09	13.134,41	1.894,15	13.077,01	77.999,68	2.333,82	410.849,35

Comarca	Municipio	Avena	B. Irad.	Cebada	Coiza	C. no COP	Forrajes	Gasol	Leg.coms.hum.	Máiz	O. cereal.	Proteag.	Ret. Iija	Ret. Rot.	Ret. Vol.	Tiigo blando	Tiigo duro	Triticale	Total Com.	
PROVINCIA CÓRDOBA																				
CAMPINA ALTA	AGUILAR	4,31		21,42	17,42	49,23	2,19	338,78	47,2			21,13	8,67	113,69	11,39	56,75	703,27		1.395,45	
CAMPINA ALTA	BAENA	47,67	6,61	161,77		4,5	2,82	1.815,59	314,82			36,79	78,92	716,2	102,58	581,32	5.139,76		9.009,35	
CAMPINA ALTA	BENAMEJÍ	60,52	12,73	52,58		10,74	41,33	109,26	65,79				4,78	8,53		2,98	169,91		539,15	
CAMPINA ALTA	CABRA	5,18		22,16		6,32							2	10,88		1,75	42,02		90,31	
CAMPINA ALTA	ENCINAS REALES	13,63	1,09	13,41			10,32	5	10,51			0,64				1,62	13,75		69,97	
CAMPINA ALTA	LUCENA	38,21	2,87	33,33		3,02	113,41	244,28	59,47			9,76	28,1	71,27	24,73	13,43	590,04	47,27	1.279,19	
CAMPINA ALTA	MONTENYCAR	3,82		6,54	37,7	80,08	9,71	1.007,17	117,75	1,69		11,81	151,75	238,6	8,05	263,69	1.619,97		3.558,33	
CAMPINA ALTA	MONTILLA	17,04		21,18		223,92	12,36	714,3	235,54	0,57		24,61	24,78	236,75	14,71	259,27	1.989,12		3.774,15	
CAMPINA ALTA	MONTURQUE			6,95		6,74	6,53	8,3				4,23	19,78	1,98		1,58	144,23		200,32	
CAMPINA ALTA	MORILES			3,43				14,87	28,43			1,27		0,95		1,07	111,23		161,25	
CAMPINA ALTA	PALENCIANA	6,15	4,29	24,4		0,6	8,01	38,42	6,18			6,18		3,77		2,52	28,34		128,86	
CAMPINA ALTA	PUENTE-GENAL	1,68		10,17	21,4	7,24	9,01	362,73	3,89			32,56	17,27	156,74	21,31	74,23	789,9	22,96	1.531,09	
CAMPINA ALTA	VALENCUELA		0,74	12,12				108,94	20,33				0,7	25,45	8,66	7,72	622,84		807,50	
Total CAMPINA ALTA		198,21	28,33	389,46	76,52	392,39	215,69	4.767,64	909,91	0,57	1,69	148,98	336,75	1.584,81	191,43	1.267,93	11.964,38	70,23	22.544,92	
CAMPINA BAJA	ALMODOVAR DEL RIO	22,38		264,79			3.470,6	581,41				12	52,17	232,36	5,89	69,88	1.017,46	49,51	5.778,45	
CAMPINA BAJA	BLAUANCE					0,31		613,18	8,13					199,17	2,56	73,01	711,49		1.607,85	
CAMPINA BAJA	CANETE DE LAS TORRES	1,59		12,29	16,03	19,03		1.257,17	226,02	11		51,99	42,12	463,9	10,36	160,31	2.589,13		4.860,94	
CAMPINA BAJA	CARPIO (EL)					3,69		612,73						103,23		5,12	373,94		1.231,93	
CAMPINA BAJA	CASTRO DEL RIO	2,54		7,73		64,11	0,05	1.497,09	248,67			71,8	176,2	478,57	61,83	334,37	3.895,54		6.839,10	
CAMPINA BAJA	CÓRDOBA	123,76		170,57	322,25	209,07	7.034,6	19.187,17	1.476,76			315,35	763,7	6.654,66	214,57	7.524,75	27.350,89	47,8	71.395,90	
CAMPINA BAJA	ESPEJO			1,97		17,82	0,68	582,28	0,81	0,15		0,61	4,32	168,84	12,08	254,83	623,84		1.668,23	
CAMPINA BAJA	FERNANDEZ	2,17		0,9		45,54		548,04	161,43			20,46	69,02	74,72	1	18,62	1.350,76		2.292,66	
CAMPINA BAJA	MONT. DE CÓRDOBA	2,79		0,67		184,71	12,37	185,2	126,69		3,6	21,51		68,73	2,14	22,6	688,68		1.319,69	
CAMPINA BAJA	PALMA DEL RIO	18,92		100,87	51,23	15,45	283,86	2.627,95	95,61			250,65	23,84	760,88	49,09	1566	1.393,36		7.237,71	
CAMPINA BAJA	PEDRO ABAD							48,49						18,29			120,27		187,05	
CAMPINA BAJA	POSDADAS			85,08	1,69	47,57	3.769,18	432,29	8			44,41	66,4	115,85	17,41	71,19	716,4		5.375,47	
CAMPINA BAJA	RAMBLA DE SAN PEDRO			3,47	1,65	196,82	27,78	2.486,54	437,11			49,83	6,1	722,5	18,83	441,38	5.024,38		9.423,50	
CAMPINA BAJA	SANTILLANA			81,67	7,47	374,53	28,28	2.231,5	965,37	3,26		103,74	121,42	920,38	80,27	684,96	5.610,42		11.241,91	
CAMPINA BAJA	VILLA DEL RIO							81,09	6,02				0,74	7,86		13,75	15,44		124,90	
CAMPINA BAJA	VILL. DE CÓRDOBA				8,39	5	467,12	144,93				32,95	5,37	20,18			243,2		928,97	
Total CAMPINA BAJA		214,73	0	730,01	408,71	1.183,65	15.227,74	33.117,66	3.760,62	0,15	17,86	975,3	1.331,4	11.010,12	476,03	11.240,77	51.725,2	97,31	131.514,26	
LA SIERRA	ADAMUZ	69,12	181,84	49,43			3.507,91	1,94				3,38		20,43	24,78		28,89		3.887,72	
LA SIERRA	ESPEL	286,35	1.130,08	223,52	16,95		6.063,16	119,32				421,5	105,26	26,09	71,17	48,74	89,27	161,04		8.762,45
LA SIERRA	HORNACHUELOS	244,37	208,5	32,47		57,35	10.387,8	213,26	125,57			68,14	63,41	203,81	20,36	252,51	1.206,21		13.083,76	

Comarca	Municipio	Avena	B. Irad.	Cebada	Coita	C. no COP	Forrajes	Círculo	Leg. cons. hum.	Maíz	O. cereal.	Proteag.	Ret. fija	Ret. Rot.	Ret. Vol.	Tingo blanco	Tingo duro	Triticale	Total Com.
LA SIERRA	MONTEORO	162,11	124,55	2	2,99	8,921,04	651,7	43,35	224,84	9,42	210,65	1,353,01	3,89	224,84	9,42	210,65	1,353,01	11,709,55	
LA SIERRA	OBEJO	49,94	45,41			4,878,07		17,07	1					1					4,997,97
LA SIERRA	ESPEL	8	157,95	16,95		724,52		12,35	69,39	29,43	49,3		3,64	20,83					1,092,36
LA SIERRA	VILLAHARTA			21,41															21,41
LA SIERRA	VILLANUEVA DEL REY	220,86	866,38	185,26		1,754,68		55,1	79,03	34,33	36,84	2,56	56,84	5,97				22,5	3,320,35
LA SIERRA	VILL. DE CÓRDOBA	97,69	131,04	8,27		3,131,91		5,15	27,1	1,48	37,6		22,79	1,48				10,86	3,473,89
Total LA SIERRA		1,138,44	2,845,75	517,9	16,95	39,390,5	854,96	379,85	0	0	675,02	255,83	504,45	227,09	227,09	598,04	2,679,94	194,4	50,349,46
LAS COLONIAS	CARLOTA ILAI	101,87		19,7	1,82	143,91	841,78	83,82	0,3	34,38	286,5	13,95	12,98	286,5	13,95	280,94	2,560,55	15,34	4,525,78
LAS COLONIAS	FUENTE PALMERA	34,4	3,48			22,77	579,17	0,61		12,74	30,64	191,54	30,64	191,54		164,71	1,092,31		2,138,11
LAS COLONIAS	GUARALCAZAR	5,62	5,99	5,99		21,73	1,304,36	53,81		9,96	124,98	419,21	28,59	320,83	2,381,29	0,98		0,98	4,747,03
LAS COLONIAS	S. SEBASTIAN DE BALL.	1,38	3,48			33,04	123,97	71,5		0,55	7,76		0,55	7,76		14,21	559,63		815,52
LAS COLONIAS	VICTORIA ILAI	5,33	1,65	11,96			5,81	412,56	46,57	0,3	121,36	173,04	42,54	127,23		14,32	794,05		1,487,65
Total LAS COLONIAS		148,6	1,65	44,61	1,82	236,29	3,261,84	256,31	0,3	0	1,032,24	42,54	42,54	1,032,24	42,54	795,01	7,387,94	16,32	13,714,09
PEDROCHES	ALCARCEJOS	465,3	1,300,19	283,08		2,108,15		9,57		108,45	58,79	16,26	5,28	5,28		5,28	1,23	192,85	4,549,16
PEDROCHES	ANCORA	432,92	762,19	204,16		2,941,17		14,07		25,55	16,39	12,21	43,91	12,21		43,91		22,67	4,475,24
PEDROCHES	BELVALCAZAR	1,035,19	6,183,95	3,286,46		10,041,11		649,7		0,76	399,96	724,8	38,26	354,81		370,98	480,31	1,222,94	24,789,99
PEDROCHES	BELMEZ	668,23	2,200,31	425,03		3,545,81		13,83		292,4	123,89	279,28	146,55	145,5		180,29	285,55	178,52	8,485,19
PEDROCHES	BLÁZQUEZ	637,05	1,424,88	695,68		1,179,88		366,68		194,19	372,26	74,94	160,14	160,14		597,58	641,02	3,94	7,106,18
PEDROCHES	CARDEÑA	303,18	1,295,49	221,96		35,126,88		166,97		297,43	75,55	21,44	31,55	31,55		136,39		38,676,84	
PEDROCHES	CONQUISTA		39,85	10		2,076,09										39,81			2,165,75
PEDROCHES	DOS-TORNES	775,56	2,138,04	392,71		3,555,63		79,19		55,3	62,61	5,22	57,88	5,22		75,08	41,58	182,14	7,423,94
PEDROCHES	FUENTE LA LANCHA	58,18	215,45	44,94		3,82					14,86		11,22	11,22				22,96	371,43
PEDROCHES	FUENTE DE JUNA	3,069,1	7,441,33	3,234,21		6,704,18		962,15		648,34	2,185,11	608,08	686,51	686,51		4,226,7	1,187,68	697,56	33,887,53
PEDROCHES	GRANUELA ILAI	473,38	808,3	251,69		1,17,16		286,85		60,1	234,87	85,02	127,5	85,02		492,03	227,91	165,29	3,607,24
PEDROCHES	GUÍO	173,25	661,51	48,36		3,103,68		47,27		31,18	6,64	1,19	6,64			1,19		84,77	4,157,85
PEDROCHES	HINOJ. DEL DUQUE	1,915,72	12,388,36	7,458,72		7,276,01		1,047,96		1,74	698,2	2,220,99	217,23	1,156,87		1,279,2	397,64	1,280,02	37,388,45
PEDROCHES	PEDROCHE	346,11	2,535,28	260,58		3,920,48		247,68		180,27	120,79	15,06	98,61	15,06		12,54		567,99	8,305,39
PEDROCHES	PEÑA PUEBLONUEVO	559,09	1,176,62	373,49		532,05		236,28		91,99	219,21	42	94,68	42		279,05		59,68	3,685,56
PEDROCHES	POZOBLANCO	589,98	959,19	98,28		9,184,17		28,65		99,52	30,47	27,84	27,91	27,84		27,94		25,6	11,096,55
PEDROCHES	SANTA ELEBANA	217,79	1,657,45	430,44		5,761,34		246,2		262,44	174,17	31,8	69,3	31,8		175,93	138,3	471,88	9,637,04
PEDROCHES	TORRECAMPO	119,56	664,64	210,25		8,343,28		74,37		135,03	20,01	11,49	20	11,49		20		102,04	9,706,67
PEDROCHES	VALSEQUELLO	832,07	2,525,23	56,76		1,774,56		186,43		345,63	446	65	343,71	65		909,43	419,68	360,92	8,877,19
PEDROCHES	VILLAN DE CÓRDOBA	212,99	870,46	48,16		26,366,81				21,81	25,26	22,39	21,14	22,39		18		140,65	27,747,67
PEDROCHES	VILLAN DEL DUQUE	423,08	2,570,06	522,92		1,143,88		53,5		137,1	214,93	7,93	174,33	7,93		1,81	3,18	469,41	5,662,13
PEDROCHES	VILLARUTO	70,39	343,18	227,7		91,04		2,25		19,05	10,23							124,38	888,22

Comarca	Municipio	Avena	B. trad.	Cebada	Coiza	C. no COP	Forrajes	Grasol	Leg.cons.hum.	Misz	O. cereal.	Proteag.	Ret. faja	Ret. Rot.	Ret. Vol.	Tirgo blando	Tirgo duro	Triticale	Total Com.
PEDROCHES	VISO (EL)	364,98	2.911,8	1.205,57			5703,2		169,14			161,34	188,96	33,35	130,36	334,55	83,19	641,49	11.927,93
Total PEDROCHES		14.046,1	53.073,76	20.275,45	0	11,55	141.600,39	3.184,09	5.156,6	0	2,5	4.096,77	7.691,95	1.452,22	3.861,87	9.043,72	4.101,47	701,77	274.616,14
PENBETICA	ALMEDINILLA	3,27	8,57				23,21		33,93			0,6				33,87	81,89		42,05
PENBETICA	IZNAJAR	16,04	13,42	21,84		1,5													203,09
PENBETICA	LUQUE	3,71	0,45	8,57												9,66			12,73
PENBETICA	PIREGO DE CORDOBA	47,71	15,78				15,43		0,39										88,97
PENBETICA	RUTE		0,95	3,15															4,10
PENBETICA	ZUHEROS						149,28												149,28
Total PENBETICA		70,73	14,82	57,91	0	1,5	187,92	0	34,32	0	0	0,6	0	0	0	50,53	81,89	0	500,22
TOTAL CORDOBA		15.813,81	55.964,31	22.015,34	504	1.885,72	196.816,46	45.196,19	10.497,61	1,02	22,05	6.018,03	9.788,97	15.583,84	4.798,96	22.996	77.940,82	7.395,96	483.239,09

PROVINCIA GRANADA

ALHAMA	AGRÓN	8,97	111,37	411,34		1,77		167,67	37,65			35,55	16,95	51,09	2,71				2,5	847,57
ALHAMA	ALHAMA DE GRANADA	708,4	1.137,48	2.761,87	75,52	113,05	2.530,43	447,11	719,94			839,02	392,45	87,98	166,25	53,97	162,94	39,95		10.236,36
ALHAMA	ARENAS DEL REY	168,16	209,34	225,93		57,63	11,82	68,66	135,12			20,63	37,42	23,02	20,2	6,11	24,97			1.009,01
ALHAMA	CACÓN	159,59	136,05	151,75		11,13	39,27	48,57	18,53			2,89	32,14	12,47	35,51	12,99	2,45			663,51
ALHAMA	CHIMENAS	678,97	1.024,97	1.635,54		0,69	60,1	13,41	381,5			283,17	147,42	105,84	89,93	36	92,87			4.550,41
ALHAMA	ESCALAR	99,66	564,15	743,05			335,31	67,73	94,69			30,31	51,51	28,59	35,78	24,47	28,34			2.103,59
ALHAMA	JAYENA	7,25	7,5	40,42				1,01				20	4,15	2,15	2,15	20				102,48
ALHAMA	MALAGA (LA)	156,13	319,7	399,11				30,08	166,25			72,38	40,68	17,43	34,89	15,39	31,38			1.283,42
ALHAMA	S. CRUZ DEL COM.	57,37	188,01	175,88		0,3		8,98	138,85			6,64	10,97	1,6	10,73		18,21			617,54
ALHAMA	VENTAS DE HUELMA	270,15	432,12	839,48			75,98	79,99	67,78		6,71	194,8	24,73	94,48	24,61	14,79	99,95	14		2.239,57
ALHAMA	ZAFARRAYA	1,48	173,24	63,91		5,94	54,84	23,34	37,75			15,89	5,15	8,93	9,17	128,4				528,04
Total ALHAMA		2.316,13	4.303,93	7.448,28	75,52	190,68	3.107,75	955,54	1.799,07	0	6,71	1.521,28	763,57	431,43	431,93	312,12	463,61	53,95	24.181,50	
BAZA	BAZA	60,47	2.255,89	1.442,89		5,33	364,55	43,04				59,37	147,7	15,36	12,7	130,1	252,76	78,55		4.868,72
BAZA	BENAMAREL	135,11	781,5	433,81		0,09	128,59	3,75	88,31	0,52		5,7	25,93			45,22	30,26	1,95		1.680,74
BAZA	CANILES	96,17	3.291,44	2.725,92			191,09	0,81	0,28			18,12	36,95	5,79	88,22	42,08				6.496,87
BAZA	CORTES DE BAZA	128,17	1.715,09	1.198,79			224,92	1,56	257,92			35,18	69,23	12,88		41,77	92,75	1,5		3.780,76
BAZA	CUEVAS DEL CAMPO	10,17	113,68	88,02			13,12	1,64				92,88	220,53	19,14	13,12	1040,49	775,58	18,87		15.726,38
BAZA	CULLAR	368,15	7.272,71	4.673,94		10,22	1.132,36	33	55,17	0,22										15.726,38
BAZA	FRELA	44,73	314,32	144,42								4,82	3,8			7,76	19			533,23
BAZA	ZUAR	9	288,51	217,89			19,43									2,95				546,40
Total BAZA		852,97	16.033,14	10.925,68	0	15,64	2.060,94	38,31	458,37	2,66	0	216,07	507,14	34,5	44,49	1.356,51	1.212,43	100,88	33.859,73	
DE LA VEGA	ALBOLOTE	15,73	16,35	199,36	10,64	6,64	174,26	47				20,78	32,13	26,04		7	98,77			654,70
DE LA VEGA	ALFACAR						355													355,00

Comarca	Municipio	Avena	B. trad.	Cebada	Coiza	C. no COP	Forrajes	Grasol	Leg.consum.hum.	Mazé	O. cereal.	Proteg.	Ret. fija	Ret. Rot.	Ret. Vol.	Tiogo blando	Tiogo duro	Triticale	Total Com.
DE LA VEGA	ALHENDIN	72,08	445,77	412,24		1		293,1	32,73			9,88	178,58	39,25	79,68	327,68	21,61		1.913,60
DE LA VEGA	AMARFE	60,53	19,4	84,91			14,56	82,04					2,49	22,15	2,63	13			301,71
DE LA VEGA	CAJAR													0,71	0,89				1,60
DE LA VEGA	CAUCASAS	3,06	7,14	41,21				9,46						5,5					66,37
DE LA VEGA	COJUELA	9,55	43,89	78,34				27,94	55,67			12,16	5,66	4,4	9,23				246,84
DE LA VEGA	COSOLLOS VEGA	6,78	42	13,31			149,45	31,62					9,96	1,46	4,8	25,7	8		293,08
DE LA VEGA	COLLAR VEGA		2,19						3,75										5,94
DE LA VEGA	CHAUCHINA	33,33		25,67		2,47		21,82	3,77			0,77	2,02	19,17	0,96	6,37	12,09		128,44
DE LA VEGA	DULAR	40,39	116,53	19,98			97,53	103,87	2,3				58,72	6,97		12,48			458,77
DE LA VEGA	FUENTE VAQUEROS			8,12					4,31										12,43
DE LA VEGA	GABINAS (IAS)	29,39	289,19	442,35			25	288,97	115,35			23,67	52,96	55,44	35,76	47,12	17,63		1.422,83
DE LA VEGA	GUJAR	13,29	38,59	41,43		5	34,23	23,07					7,11	0,49	0,49	18,28			181,49
DE LA VEGA	GRANADA															0			0,00
DE LA VEGA	GUJAR SIERRA	186,34					752,48	53,02	5				35,03				103,89		1.135,76
DE LA VEGA	GUEVELAR	0,27		9,25								3,26							12,78
DE LA VEGA	HUETOR SANTILLAN		19,93	51,28			1.512,15							8,2					1.591,56
DE LA VEGA	HUETOR TAMAR	18,98	25	31,8		13,32	1,99	8,21	17,38			4,23	3,34	3,22	1,5		43,01		171,98
DE LA VEGA	LACHAR		2,27					3,65					7,03	0,5	0,76				14,21
DE LA VEGA	LOJA	123,32	148,48	551,01	48,04	292,58	120,28	113,8	578,26	0		284,51	63,38	40,09	17,81	255,11	1.807,25	0,88	4.444,80
DE LA VEGA	MARAGENA		1,28	1,5				0,72											3,50
DE LA VEGA	MONACHIL	15,64	9,08	3,88			3,711,4					19,71							3.759,71
DE LA VEGA	M. DE ZAFAYONA	115,59	47,34	20,51		4,18	10,93	38,81	1				19,37	14,06	2,67				279,11
DE LA VEGA	NIJAR						997												997,00
DE LA VEGA	ÓTURA	103,15	276,83	163,56			10,97	49,34	10,75			21,35	43,37	8,84	13,09	272,32	4,02	3,02	920,61
DE LA VEGA	PELIOROS		3,37									0,02				0,12			3,51
DE LA VEGA	PINOS PUENTE	37,75	135,21	140,68	12,75	6,27	25,41	64,28	27,77			18,25	67,55	0,43	9,17	49,23	137,72		732,47
DE LA VEGA	PULPIANOS		3,1	1,87															4,97
DE LA VEGA	SAJAR	93,19	72,26	192,85		7,18	29,76	82,25	38,27			9,34	34,86	16,13	2,98	102,11	419,45		1.100,63
DE LA VEGA	SANTA FE	3,84	26,71	6,04				82,17					14,36	3,87					136,99
DE LA VEGA	VEGAS DEL GENIL		19,88	18,29				14,81	2,16			7,74	4,09	0,85	1,79	2,05			76,66
DE LA VEGA	VILLANUEVA RESA	6,96	29,17	59,83			2,08	5,58	87,53			23,09	4,44	1,8	1,8	2,68	73,57		296,73
DE LA VEGA	ZARBA	1,15	0,46	19,84		3,12			1,04					2,96			8,45		31,02
DE LA VEGA	ZURBA (LA)	5	19,83	11,47				20,5				11,38	2,2	1,66	1,66	5,5			79,21
Total DE LA VEGA		775,37	2.081,19	2.584,58	71,43	341,76	7.850,22	1.598,29	1.034,04	0	0	451,37	637,3	281,02	220,68	1.146,75	2.755,46	6,55	21.836,01
GUADIX	ALBUJAN		3,03	0,36			3,27												6,66

Comarca	Municipio	Avena	B. Trad.	Cebada	Coiza	C. no COP	Ferajes	Grasol	Leg. consum.	Maz	O. cereal.	Proteag.	Ret. fja	Ret. Rot.	Ret. Vol.	Trigo blanco	Trigo duro	Triticale	Total Com.	
GUADIX	ALDERE	198,05	98,23				1.336,11		15,33			8,59	17,95	8,49		0,57	17,91	16,42	1.717,65	
GUADIX	ALQUIFE	9,9																		9,90
GUADIX	BEAS DE GUADIX	11,49	8,56				86,83		19,5											126,38
GUADIX	BEVALVA DE GUADIX		6,76																	6,76
GUADIX	CALAHORRA (LA)	15	490,15	314,16			175,38		123,12			13,74	5,05	14,63	3,6	3,5	26,09	17,32	1.201,74	
GUADIX	COGÓLLOS DE GUADIX	5,5	128,35	72,55			799,31	2,29	11,12			93,44	0,3			1,89	2,53		1.117,28	
GUADIX	CÓRTEZ Y GRAENA		24,82	24,47			11,78					5,57							66,64	
GUADIX	DARRO	62,77	672,22	696,64			122,62	22,7	284,63				11,96	8,52	7,67	14,8	13,58		1.918,11	
GUADIX	DEHESAS DE GUADIX		33,02	33,98			263,65		93,43				1,9	3,06	6,1		1,6		436,74	
GUADIX	DEZMA	1,73	246,51	258,2			932,2	10,43	66,27			35,73	12,18	2,89	1,37	1,23			1.565,85	
GUADIX	DÓLAR		440,38	311,51			72,32		35,44			75,3	25,66	2,89	2,5	0,11	21,76	9,91	997,78	
GUADIX	FERRERA		212,08	211,65			48,67		57,74			2,69	8,01	8,17	1,83	17,03	2,2	17,24	587,31	
GUADIX	FONELAS	32	195,89	144,58			543,18		221,89				3,4	4,35	1,85		21,75	9,18	1.178,07	
GUADIX	GOR	82,02	1.005,28	748,24			912,65		130,81			184,9	27,76		1,05	41,13	86,87	7,48	3.228,19	
GUADIX	GORAFE		195,51	80,11			46,08					37,16	1,55				35,87		396,28	
GUADIX	GUADIX	215,21	4.016,66	2.422,82			699,03		401,51			714,74	274,18		9,71	8,25	459,96	42,92	9.264,99	
GUADIX	HUELAGO	101,13	559,66	536,38			65,44	82,77	199,83			23,8	101,71	14,08	35,4		54,39		1.774,59	
GUADIX	HUENÉJA	1,47	602,59	453,08			572,8		88,77			107,31	55,54	20,77	16,13	0,51	3	13,71	1.935,68	
GUADIX	JEREZ DEL MARQ.	0,37					885												885,37	
GUADIX	LANTERA	1,3				3,72	2.789,76												2.794,78	
GUADIX	LUGROS	7,02	10,79				554,59												572,40	
GUADIX	MARGHAL	1,44					70		8,82										80,26	
GUADIX	PEZA (LA)	75,91	284,73	298,59			21,81	21,36	173,73			28,1		10,12	0,65	0,25			915,25	
GUADIX	PURULLENA		38,96	45,53			31,94		14,84			3,13					6,22		144,62	
GUADIX	VALLE DEL ZALABI	13,93	501,65	291,28			202,87		72,07			12,13	19,56		8,7	30,86	33,82	45,84	1.232,71	
GUADIX	VILL. DE LAS TORRES	1	166,02	101,14			50,7		95,22				4,97	8,41					427,46	
Total GUADIX		607,67	10.047,08	7.173,61	0	3,72	11.297,99	139,55	2.114,07	0	0	1.346,33	571,68	103,49	96,56	120,13	787,55	180,02	34.589,45	
HUESCAR	CASTILLEJAR	596,32	1.356,11	985,27			287,58	15	566,47			68,13	77,4	70,57	58,82	35,92	47,8	3,23	4.188,62	
HUESCAR	CASTRIL	69,33	438,89	440,74		28,18	52,98		255,62			143,09	10,01	11,46	6,35	31,17	187,87		1.675,69	
HUESCAR	GALERA	741,93	1.632,08	744,56			430,93	19,31	114,88			204,31	65,45	97,89	97,89	121,64	123,61	3,52	4.300,11	
HUESCAR	HUESCAR	1.104,21	3.204,4	2.658,19		30,17	1.170,99	11,84	196,15			22,32	355,77	151,44	93,92	89,95	403,6	17,82	9.510,77	
HUESCAR	ORCE	1.687,92	5.746,77	4.181,75		33,34	80,84	10,56	740,99	6,05		451,54	618,84	106,76	108,88	156,45	474,61	10,58	14.415,88	
HUESCAR	P. DE DON FADRIQUE	1.368,34	8.159,59	8.238,21		14,79	795,5		108,53			260,12	821,8	361,86	420,92	122,22	798,59	33,29	21.503,76	
Total HUESCAR		5.568,05	20.537,84	17.248,72	0	106,48	2.818,82	56,71	1.982,64	6,05	0	945,2	2.088,13	767,54	786,78	557,35	2.036,08	68,44	55.574,83	
GUZMÁN	ALAMEDILLA	113,81	461,61	1.248,26		7,42	411,84	1.138,77	64,36			1,46	148,48	284,41			279,92	57,62	4.394,82	

Comarca	Municipio	Avena	B. trad.	Cebada	Colza	C. no COP	Ferrijes	Girasol	Leg.cons.hum.	Maíz	O. cereal.	Proteag.	Ret. fija	Ret. Rot.	Ret. Vol.	Trigo blanco	Trigo duro	Triticale	Total Com.	
	IZNALLOZ	7,63	48,88	98		1,14	4,46	30,87	11,53			1,92	6,54	1,01	8,35	2,93			223,26	
	IZNALLOZ	10	25,3	212,82			20,37	141,26	36,2			2,66	34,51	1,65	11,74	24,94	7,4		547,41	
	IZNALLOZ	19,01	38,08	330,22			22,79	196,08	59,87			42,41	12,09	24,84	4,74	14,25	56,12		820,50	
	IZNALLOZ		17	127,97			95,44	129,43				23,52	16,7	28,23					438,29	
	IZNALLOZ	42,19	191,09	738,72				480,13	29,85			3,79	118,61	89,14	92,27	3,41	68,48		1.857,68	
	IZNALLOZ	68,42	197,77	2921,1	60,89	0,99	10	2.714,85	62,68			17,26	339,67	510,23	213,7	209,75	250,42		7.327,31	
	IZNALLOZ	166,3	263,15	1.823,19	6	10,07	232,73	1.782,16	90,11			55,87	348,73	267,25	104,84	32,07	250,42		5.432,89	
	IZNALLOZ	13,81	40,86	1404,5		0,47	12,87	873,81	205,32			53,6	139,58	98,33	17,22	1,58	5,22		2.867,17	
	IZNALLOZ	26,79	25,48	153,71		4,84	51,69	11,54	12,78			1,83	16,59	18,85	1,67	12,18			337,95	
	IZNALLOZ	83,45	275,06	1.139,4			0,74	727,26	14,15			12,51	251,34	59,43	95,25	10	24,63	1,82	2.695,04	
	IZNALLOZ	228,44	1.389,59	2.133,64			346	1757	43,55			6,2	331,04	452,07	370,92	14,16	511,46	220,98	7.805,05	
	IZNALLOZ	178,4	284,2	2.084,77			404,04	1.892,67	23,24			330,25		366,03	175,26		17,5		5.756,36	
	IZNALLOZ	25,12	51,51	500,47		1,74		380,54	3,64				15,57	52,93	7,14	19,79			1.058,45	
	Total IZNALLOZ	983,37	3.310,58	14.916,77	66,89	26,67	1.612,97	12.256,37	657,28	0	0	199,51	2.116,52	2.238,92	1.307,94	97,23	1.483,34	287,82	41.562,18	
	LA COSTA						1,42												1,42	
	LA COSTA	8,09	8,76					2,31												19,16
	Total LA COSTA	8,09	8,76	0	0	0	1,42	0	0	0	0	2,31	0	0	0	0	0	0	20,58	
	LAS ALPUJARRAS						171,19													171,52
	LAS ALPUJARRAS	1,83		0,5			838,57					0,33						1		841,90
	LAS ALPUJARRAS						130,57													130,57
	LAS ALPUJARRAS		7,94	3,68																13,22
	LAS ALPUJARRAS	0,66	2,42	1,32			47,65		3,46				0,7			0,55	0,35			55,51
	LAS ALPUJARRAS						39,06													39,06
	LAS ALPUJARRAS						83,95													83,95
	LAS ALPUJARRAS			5,2					0,33											5,53
	LAS ALPUJARRAS	0,2	13,33	8,34					0,33						2					27,58
	LAS ALPUJARRAS						200													200,00
	LAS ALPUJARRAS						50,85													50,85
	LAS ALPUJARRAS	4					380,76													4,00
	LAS ALPUJARRAS						12,01													380,76
	LAS ALPUJARRAS		1,33	1					0,69											12,01
	LAS ALPUJARRAS						17,73													3,02
	LAS ALPUJARRAS		1,2	1																1.078,23
	LAS ALPUJARRAS						40,95													2,20
	LAS ALPUJARRAS																			41,71

Comarca	Municipio	Avena	B. Irad.	Cebada	Coiza	C. no COP	Forrajes	Grasol	Leg.consum.	Maz	O. cereal.	Proteg.	Ret. fija	Ret. Rot.	Ret. Vol.	Trigo blando	Trigo duro	Triticale	Total Com.
Total LAS ALPUJARRAS																			
MONTEFIO	ALGARNELJO	6,69	26,22	21,04	0	0	3.073,79	0	4,81	0	0	4,47	0,7	0	0	2,55	0,35	1	3.141,62
		9,49	20,6	32,33			4,85		5,96			6,48				9,72	11,23		100,66
MONTEFIO	ILLORA	242,1	409,34	1.064,41	50,14	40,06	94,58	109,2	480,79	4,05		137,8	18,74	49,47	23,4	174,59	164,38	1,3	3.064,35
MONTEFIO	MOCLÍN	25,77	81,87	811,23		10,62	23,69	144,75	216,47			31,08	19,33	15,82	2,75	63,84	102,5		1.549,72
MONTEFIO	MONTEFIO	122,41	200,08	981,06	0,5	6,02	187,82	154,75	459,74			62,82	20,78	35,09	0,55	496,31	342,25		3.070,18
Total MONTEFIO		399,77	711,89	2.889,03	50,64	56,7	310,94	408,7	1.162,96	4,05	0	238,18	58,85	100,38	26,7	744,46	620,36	1,3	7.784,91
VALLE DE LECRÍN	ALBUÑUELAS	17,31	73,89	81,45					2,68			36,79	6,87		4,38	3,15			226,52
VALLE DE LECRÍN	DURCAL			776,64															776,64
VALLE DE LECRÍN	LECRÍN			4,97															4,97
VALLE DE LECRÍN	INGUELAS			51,3															51,30
VALLE DE LECRÍN	PADUL	64,82	359,07	79,41			10,83		25,03			1,55	24,91	1,39	2,81	218,81	8	5,29	801,92
VALLE DE LECRÍN	VALLE (EL)			2,11					2,2										4,31
VALLE DE LECRÍN	VILLAMENA		6,97		1,41											10,73			19,11
Total VALLE DE LECRÍN		82,13	439,93	167,94	1,41	0	838,77	0	29,91	0	0	38,34	31,78	1,39	7,19	232,69	8	5,29	1.884,77
Total GRANADA		11.600,24	57.500,56	63.375,65	265,89	741,65	32.973,61	15.453,47	9.243,15	12,76	6,71	4.963,06	6.775,67	3.958,67	2.922,27	4.569,79	9.367,18	705,25	224.435,58
PROVINCIA HUELVA																			
ANDEVALO OCC.	ALMENDRO (EL)	252	2.420,12	87,38			271,88		19,25			257,35	126,92	46,85	111,25	67	561,97	249,15	4.471,12
ANDEVALO OCC.	ALOSNO	125,25	3.006,82	77,05			1.666,28				95	310,85	127,33	41,35	285,25	283,06	385,94	292,93	6.697,11
ANDEVALO OCC.	AYAMONTE	39,03	400,06	45,3		1	130,79		2	27,95		78,6	133,5	14,19	20,36	74,84	149,54	40,8	1.157,96
ANDEVALO OCC.	CABEZAS RUBIAS	319,01	1.082,91	2,22			1.128,04					53,02	21,46	50,46	16,42	263,64	93	27,87	3.058,05
ANDEVALO OCC.	CER. DE AND. (EL)	218,72	1.599,91	76,59			1.408,4				237,23	235,67	153,8	158,57	135,86	344,42	204,85	216,22	4.990,24
ANDEVALO OCC.	GRANADO (EL)		2.435,63													43	656,02		3.820,83
ANDEVALO OCC.	PAYMONGO	207,91	4308,5	166,94		0,82	2.463,15					936,56	281,53	169,97	252,83	355,21	307,49	445,79	9.896,70
ANDEVALO OCC.	PUEBLA DE GUZMÁN	589,98	6.708,37	172,3			5.610,68		1,4			1.647,56	426,01	388,6	551,71	808,79	286,14	629,92	17.821,46
ANDEVALO OCC.	S. BART. DE LA T.	236,95	435,5	2,83			550,13		0,45			46,42	3,04	54,06	43,66	24,03			1.397,07
ANDEVALO OCC.	S. SILV. DE GUZMÁN	42,27	1.164,06	10			64,09					156,19	97,23	220,75	60,07	143,05	122,1	343,8	2.423,61
ANDEVALO OCC.	SANLUCAR DE GUADIANA		1.631,07	0,71			93	0,77				144	39,02	27,22	21,73	113	869,09	187	3.126,61
ANDEVALO OCC.	S. BARBARA DE CASA	64,13	1.112,35	27			1.325,99					333,95	119,28		80,63	23	45,12	83,33	3.214,78
ANDEVALO OCC.	VILLABLANCA	26,86	833,41	1,05			134				6	12,76	80,34		48,59	49,29	190,04	53	1.435,34
ANDEVALO OCC.	VILL. DE LAS CRUCES		70,27	27		10,88	339,1	21,5	4,26			8	14,21	1,49	10,86	9,58	35,7	58,5	611,35
ANDEVALO OCC.	VILL. DE LOS CAST.	315	4.635,51	35,41			688,51	8		1		795,53	241,94	84,82	225,27	221,75	2.071,32	792,47	10.116,53
Total ANDEVALO OCC.		2.437,11	31.844,49	731,78	0	12,7	15.874,04	30,27	27,36	28,95	338,23	5.331,96	1.915,76	1.530,65	1.912,7	2.823,66	5.978,32	3.420,78	74.238,76
ANDEVALO OR.	CALANÍS	107,34	180,99				427,03					21	54,45		21,53			118,54	930,88
ANDEVALO OR.	CAMPILLO (EL)						330,53												330,53

Comarca	Municipio	Avena	B. trad.	Cebada	Coza	C. no COP	Forrajes	Grasol	Leg.cons.hum.	Maiz	O. cereal.	Proteag.	Ret. Ipa	Ret. Rot.	Ret. Vol.	Trigo blanco	Trigo duro	Triticale	Total Com.
							1.064,24												1.064,24
ANDEVALO OR.	CAMPOFIERO						569,61					68,31	61,84	1,25	46,68			149,13	569,61
ANDEVALO OR.	GRAN DE RIO-TINTO (LA)	68,94	8,48	3,28			2.251,89				3,35	5	25,07	44,87	19,08	23,78	137,51	18,01	2.659,80
ANDEVALO OR.	VALVERDE DEL CAMINO	53,66	120,57	43,49			4.138,06	13,56											4.646,01
ANDEVALO OR.	ZALAMEA LA REAL	229,94	310,04	46,77	0	0	8.781,36	13,56	0	0	3,35	94,31	141,36	46,12	87,29	23,78	137,51	285,68	10.201,07
Total ANDEVALO OR.		76,55		39,22		0,44	764,36	1.014,22	37,33	5,31		16,72	35,28	27,4	1,1	84,79	43,35	97,84	842,75
CONDADO CAMPINA	BEAS	5,54	0,64	56,09		21,64	159,91	278,56	8,62			44,61	56,36	25,25	171,81	62,77	135,16	55,33	738,25
CONDADO CAMPINA	BOLL. PAR DEL COND.	13,63	0,4	43,51		37,99	85,71	5,72				113,82	17,83	102,48	9,32	18,01	233,75	39,55	1.027,52
CONDADO CAMPINA	BONARES	5,37	0,39	23,05		45,93	397,41	19,06	1,15		0,4	102,2	22,66	415,82	26,18	469,35	1.344,96	73,76	5.312,58
CONDADO CAMPINA	ESCACENA DEL CAMPO	26,7		44,08		319,92	717,97	1.556,08	191,63	1,27		153,99	11,24	187,54	10,98	220,93	555,23	15,43	2.214,02
CONDADO CAMPINA	MAZANILLA	9,88		20,36	2	236,58	76,7	675,31	35,28	2,57		60,39	466,88	167,98	90,81	522,22	464,55	615,45	4.560,32
CONDADO CAMPINA	NEBLA	95,81	3,91	132,18		34,39	585,54	1.306,97	11,06	2,18		45,74	55,7	213,89	24,2	369,73	754,61	70,11	3.022,42
CONDADO CAMPINA	PALMA DEL COND. (LA)	75,66		40,36	37,35	518,39	47,6	731,46	34,29	3,33		76,58	20,94	257,49	28,21	624,11	596,17	62,28	4.072,89
CONDADO CAMPINA	PATERNA DEL CAMPO	11,07		17,28		566,69	526,2	1.115,79	169,46	0,62		45,16	134,81	47,53	55,2	196,89	57,53	132,3	1.318,26
CONDADO CAMPINA	ROCANA DEL COND.	48,24	5,59	64,96		26,71	492,16	7,18	4			64,41	55,7	213,12	9,6	608,5	296,54	141,57	3.549,10
CONDADO CAMPINA	SAN JUAN DEL PTO.	26,58	346,61	532,53	10,82	0,6	119,91	1.048,53	78,99	1,09	0,7	196,6	118,63	392,23	45,01	1.464,8	303,37	95,93	6.889,17
CONDADO CAMPINA	TRIGUEROS	74,01	2,98	273,38		1,11	2.092,16	1.732,45	95,81			145,17	105,51	223,64	9,41	508,66	897,88	32,76	4.122,99
CONDADO CAMPINA	VILLALBA DEL ALCOR	27,52	353,5	172,51	50,34	275,71	655,52	1.140,58	70,5	0,86		92,11	101,63	398,75	65,04	538,95	375	196,32	3.751,41
CONDADO CAMPINA	VILLARRASA					177,11	283,96	903,06	65,48	0,47	1,1	1.203,42	1.585,97	2.723,02	652,71	6.644,61	6.148,5	1.991,32	45.406,29
Total CONDADO CAMPINA		496,56	714,02	1.465,96	100,51	2.263,21	6.023,83	12.538,29	830,41	22,85		7,49	133,56	169,25	40,97	139,75	403,69	361,31	6.191,03
CONDADO LITORAL	ALMONTE	48,45	291,87	316,65	133,4	48,59	3.066,2	1.001,13	17,13	11,59		81,19	89,81	204,89	20,12	105,24	392,4	93,28	6.143,87
CONDADO LITORAL	HINOJOS	203,14	98,21	87,44	68	32,92	22,14	67,07	2,5			30,49	35,86	16,82	18,57	28,2	106,7	114,79	742,36
CONDADO LITORAL	LUCENA DEL PTO.	59,01	122,16	85,13		0						53,57	49,19	10,11	17,49	89,4	8,03	8,12	594,69
CONDADO LITORAL	MOGUER	37,5	92,34	139,29															14,23
CONDADO LITORAL	PALOS DE LA FRA.	0,62																	14,85
Total CONDADO LITORAL		348,1	605,2	628,51	201,4	81,51	7.169,34	1.768,32	22,86	17,04	0	172,74	308,42	401,07	97,15	362,59	910,82	591,73	13.686,80
COSTA	ALJARQUE	9,43	4,22	1,5		5,93	98,72	1,51				2,73	22,79	15,67	2,16	59,76	55,56	51,13	331,11
COSTA	CARTAYA	6	60,35	1		3,63	132,23	12,83	8,87	12,81		37,74	34,36	19,92	23,72	41,14	92,12	177,16	663,88
COSTA	GIBRALEÓN	341,47	93,52	180,25		37,79	2.896,9	1.737,8	62,83	4,33	2	1.064,43	590,86	583,59	437,33	1.382,28	570,1	630,04	10.615,32
COSTA	HUELVA	16,62		70,03	49,49	0,35	644,91	1.460,27	134,17			93,95	63,34	234,16	35,55	578,5	714,06	65,18	4.160,58
COSTA	ISLA-CRISTINA	2,41	5,32				24,41					0						0	112,83
COSTA	LEFE	23,21	163,93				134,2			4,47		1,88	46,26	0,68	35,33	4,39		36	582,85
COSTA	PUNTA UMBRIA	0,83					1.581,79							0,89				4,54	1.598,84
Total COSTA		399,14	328,17	252,78	49,49	47,7	5.414,44	3.309,62	207,38	21,61	2	1.200,73	757,61	854,02	534,98	2.066,07	1.649,57	970,3	18.065,61
SIERRA	ALAJAR	25					1.687,86												1.712,86

Comarca	Municipio	Área	H. (ha.)	Cebada	Ceb. C. no COP	Feraces	Grasol	Leg. cons. hum.	Maíz	O. cereal.	Proteag.	Ret. lja	Ret. Rot.	Ret. Vol.	Trigo blando	Trigo duro	Triticale	Total Com.
SIERRA	ALMAMASTER LA REAL	8	56,91	20		1.569,54								11,26			12	1.677,71
SIERRA	ABAGENA	1	12,6			8.120,27					0,4	3,6	5,4				19,6	8.162,87
SIERRA	AROCHO	81,81	920,53	35		14.229,67					185,8	0,73	21,75	0,61	1	86,57	79,44	15.642,91
SIERRA	ARROYO DE LEÓN					4.623,31												4.623,31
SIERRA	CALA					3.965,22												3.965,22
SIERRA	CANABRAL DE LEÓN					2.498,42												2.498,42
SIERRA	CASIANO DEL ROBLEDO		10,6															10,6
SIERRA	CORTECONCEPCIÓN					818,96												818,96
SIERRA	CORTEGANA	29	178,39	25,5		1166,3					17,85	15,14	6,83		11,5		7	1.457,51
SIERRA	CORTELAZOR	77	198,19			1.720,99						17	1,2	14,8				2.029,18
SIERRA	CUMBRES DE EN MEDIO					732,89											210,45	943,34
SIERRA	CUMBRES DE SAN BART.	80,96	109,93	2,75		8.132,74		1			4,44	1,95	0,55	1,55			0,3	8.335,87
SIERRA	CUMBRES MAYORES	17	43,76			7.041,53						7,29		5,57				7.115,45
SIERRA	ENCANASOLA		271,42			7.427,2						12,62	13,08					8.062,09
SIERRA	FUENTHERIDOS	1,56				8,48												10,04
SIERRA	GALARZA					210,49												210,49
SIERRA	HIGUERA DE LA SIERRA					419,11												419,11
SIERRA	HINOJALES					1.279,57												1.279,57
SIERRA	JABUGO					300,06												348,11
SIERRA	LINARES DE LA SIERRA					1.163,26												1.163,26
SIERRA	MARINES (LOS)					15,21												15,21
SIERRA	PIVA (LA)		25,5			2.790,16												2.815,66
SIERRA	PUERTOMORAL					504,95												504,95
SIERRA	ROSAL DE LA FRA.	387,96	491,92	20	5,81	2.609,5	7,1				285	42,81	53,23		6,18			3.909,51
SIERRA	SANTA ANA LA REAL		28			218,78											20	266,78
SIERRA	S. OLALLA DEL CALA	88,85	297,13	31,85		9.355,18					8	2,66	9,56	2,03				9.705,27
SIERRA	VADELARCO					350,13	0,35						5,98					356,46
SIERRA	ZUFRE	3,5	166,13	3,5		11.785,78					39,37	14,15	19,8		77			12.101,23
Total SIERRA		1.129,42	2.720,01	138,6	0	58.191	7,45	1	0	0	581,91	42,25	127,82	121,08	95,68	86,57	348,79	100.151,95
TOTAL HUELVA		5.040,27	36.521,93	3.264,4	351,4	241.093	138.008,57	1.089,01	90,45	344,68	8.585,07	4751,37	5.682,7	3.495,91	12.016,39	14.911,29	7.608,6	261.750,48

PROVINCIA JAÉN

CAMPAÑA DEL NORTE	ARJONA	1,85	1	6,52	0,66	11,45	170,91	57,7			23,2	71,99	4,1		1,29	658,7		1.010,37
CAMPAÑA DEL NORTE	ARJONILLA	2,01		0,1												3,33		5,44
CAMPAÑA DEL NORTE	BALEÁN	13,14	16,37	3,74		82,85	96,68				56,43	37,51	1,46	4,68	88,48	4,99		406,33

Comarca	Municipio	Avena	B. Inad.	Cebada	Coza	C. no CCP	Forrajes	Grasol	Leg. cons. hum.	Maíz	O. cereal.	Proteg.	Rel. fija	Ret. Rot.	Ret. Vol.	Trigo blando	Trigo duro	Triticale	Total Com.
CAMPAÑA DEL NORTE	CAZALLA	2,86	409,9	115,32				122,31	81,44			3,68	26,42	48,46	29,41	176,45	926,89		1.943,14
CAMPAÑA DEL NORTE	ESCAMUELA			8,26				48,41	1,82							91,37			149,86
CAMPAÑA DEL NORTE	ESPELUY	47,49	55,67	6	11,13	5,35		60,64				38	6,55	33,41	9,14	81,56	173,47		521,86
CAMPAÑA DEL NORTE	FUERTE DEL REY	13,96	82,34	67,38		2,73		18,95	81,31					1,3	6,06	47,44	56,98		385,00
CAMPAÑA DEL NORTE	HIGUERA DE ARJONA	6,86	36,55	20,39				5,29	12,31			1,4	0,34	0,34		10,15	93,25		186,54
CAMPAÑA DEL NORTE	HIGUERA DE CALATRAVA	1,14	28,8	5,71		1	2,9	72,92	77,14	1		10,01	1,36	0,81	1,05	157,77	499,03		702,47
CAMPAÑA DEL NORTE	JABALQUINTO		152,03	112,95			5,05	19,79	8,85			60,88	16,59	31,95	6,24	546,57			5.206,54
CAMPAÑA DEL NORTE	LINHRES	164,69	752,39	1.146,01	30,13	11,19	1.015,54	484,57	10,02			204,31	370,46	61,92	200,6	208,14			
CAMPAÑA DEL NORTE	LOPERA	1,05	0,82	4,3		1,35		29,24	6,4					0,39		8,57	65,61		117,73
CAMPAÑA DEL NORTE	MENGBAR		84,86	25,55	7,97			121,92					4,72	25,7	9,19	105,78	22,75		408,44
CAMPAÑA DEL NORTE	PORCUNA	12,58	13,31	8,31		14,65	4,64	236,74	178,18		3,73	30,37	32,15	61,32	32,86	10,82	1.501,99		2.141,65
CAMPAÑA DEL NORTE	SANTIAGO DE CALATRAVA		17,98	4,74				221,36	94,79			0,57	29,16	69,19	3,36	52,3	631,51		1.124,96
CAMPAÑA DEL NORTE	TORREBLASCOPEDRO		46,89	44,82		0,13		55,92						3,16		37,49	0,98		189,39
CAMPAÑA DEL NORTE	VILLATORRES		211,88	237,06				6,41						15,47	17,72	47,86	3,02		539,42
Total CAMPAÑA DEL NORTE		267,63	1.910,79	1.817,16	49,23	37,06	1.122,43	1.771,66	609,96	1	3,73	428,85	540,39	411,4	325,41	1.372,53	4.942,01	0	15.611,24
CAMPAÑA DEL SUR	ALCAUDETE	3	10,76	41,8			383,87								3,61			1	444,04
CAMPAÑA DEL SUR	JAEÑ	5	1.558,26	1.309,99		2,62	44,02	287,57	176,24		4	287,65	384,01	155,69	400,85	904,68	304,66		5.825,24
CAMPAÑA DEL SUR	MANCHA REAL		11,15	25,82															36,97
CAMPAÑA DEL SUR	MARTOS	0,82	9,49	3,74			39,61		3,41								16,31		73,38
CAMPAÑA DEL SUR	TORREDEL CAMPO	6,57	111,05	48,89		3,29		35,25	73,55		0,77		8,82	16,89	23,09	75,51	172,08		575,76
CAMPAÑA DEL SUR	TORREDONJIMENO		28,81	3,12				22,4	39,71			15,88		24,32		6,85	174,36		315,45
CAMPAÑA DEL SUR	VILLARCOMPARDO							5,78						11,14					16,92
Total CAMPAÑA DEL SUR		15,39	1.729,52	1.433,36	0	5,91	467,5	351	292,91	0	4,77	303,53	392,83	208,04	427,55	987,04	668,41	0	7.287,76
EL CONDADO	ARQUILLOS	151,27	160,31			46,68	575,25		25,75					21,59		5,89	22,89	11	966,10
EL CONDADO	CASTELLAR	36,76	88,17	1,81												8			181,27
EL CONDADO	CHOLIANA DE SEGUJA	161,42	162,27	51,62		0	13,35					50,59	7,67	17,3	4,01				476,23
EL CONDADO	MONIZON	601,27	680,68	19,97			672,3		41,08			215,26	13,03	27,24	14,98	7,4	4,15		2.297,36
EL CONDADO	NAVAS DE SAN JUAN	167,65	236,97	16,99			485,64						19,81	23,93	8,23	16,52		43,25	1.018,99
EL CONDADO	SANTIST. DEL PUERTO	195,93	602,65	104,53			4.994,82						55,06		9	13,37	69,46		6.044,82
EL CONDADO	SORH. DEL GUADAL.		3,85	7,94															11,79
EL CONDADO	VILCHES	78,7	122,6	6,12			3840,87					13,41	7,14	6,41	5,07	3,76	29,37		4.113,45
Total EL CONDADO		1.393	2.057,5	208,98	0	46,68	10.582,23	0	66,83	0	0	279,26	102,71	96,47	41,29	38,42	142,39	54,25	15.110,01
LA LOMA	BIEZA	24,41	174,86	251,55			24,68	50,67	46,76			6	17,68	31,27	53,93	3,78	148,72		834,31
LA LOMA	BEJAR		48,82	19,71				8,37	3,42				4,5	5,47	3,87	6,48	21,61		128,43
LA LOMA	CANEVA	6,18				0,55									0,31				0,86

Comarca	Municipio	Avena	B. Irad.	Cebada	Caiza	C. no COP	Forrajes	Grasol	Leg.consum.	Máiz	O. cereal.	Preitag.	Ret. fpa	Ret. Rot.	Ret. Vol.	Trigo blando	Trigo duro	Trifcale	Total Com.
LA LOMA	BRÓS	2,35	16,85	33,56			29,18	29,15				41,12	3,67	16,88		19,63			163,24
LA LOMA	IZNATORAF		2,6									0,45					8,67		40,87
LA LOMA	LUPÓN		0,73															20	0,73
LA LOMA	RUS		18,89					35,4						7,55					81,84
LA LOMA	SABOTE	5,97	347,28	346,99	0,91	0,4	25,65	521,42	21,74			232,77	109,62	53,51	21,77	303,46	682,95		2.674,44
LA LOMA	TORREPERGIL		254,67	261,3			11,93	109,04	24,73			121,28	61,45	89,8	55,94	91,34	177,27		1.258,75
LA LOMA	UBEDA	81,35	839,98	824,15		32,7	126,43	306,99	391,35			216,32	112,14	298,97	55,66	141,46	1.278,36		4.705,86
LA LOMA	VILLACARRILLO		131,43	121,39			5,41	83,52		1,54		48	22,7	84,99	23,26		239,41		761,65
LA LOMA	VILL DEL ARZOBISPO	5,72	20,64	19,51		1,54		0,75					1,25			2,41	9,2		61,02
Total LA LOMA		125,98	1.856,75	1.878,16	0,91	35,19	223,28	1.144,56	488,75	1,54	0	665,94	333,01	588,44	214,74	568,56	2.566,19	20	10.712,00
MAGINA	BEDMAR Y GARCIEZ		42,87	34,9			2,53												80,30
MAGINA	CABRA DE S. CRISTO	115,94	1.323,98	1.037,01				72,78	179,89		10,88	18,22	80,72	58,32	41,6	24,7	162,65	20,08	3.146,77
MAGINA	CÁMBIL		21,34	21,48				20						3,66		5,32			71,80
MAGINA	HUELMA	61,6	1.127,58	3.067,59		2,99	23,26	546,27	366,7			87,01	305,75	154,98	265,31	81,27	140,81	29,5	6.260,62
MAGINA	JIMENA		131,75	137,45									25,31	4,23	5,94	14,59	83,47		402,74
MAGINA	JODAR		48,81	1				10,08				50,48		4,88	2,18		60,2		177,63
MAGINA	LARVA	105,44	252,31	33,39							1,13		21,4	10,82	10,82	0,68	90,62	1,88	517,67
Total MAGINA		282,98	2.948,64	4.332,82	0	2,99	25,79	619,05	576,67	0	12,01	155,71	433,18	226,07	325,85	126,56	537,75	51,46	10.657,53
SIERRA DE CAZORLA	CAZORLA	5,12	1.097,29	780,23		1,26	5,32	8,5	160,28			29,05	91,2	25,86	38,01	122,4	1.069,84		3.434,36
SIERRA DE CAZORLA	CHILLUEVAR		69	68,39			8,55	2,37							1,26	15,04	26,71		191,32
SIERRA DE CAZORLA	HINOJARES							2,25											2,25
SIERRA DE CAZORLA	HUESA		17,04	25,29				8,05								5			55,38
SIERRA DE CAZORLA	RUEDA (LÁ)		11,82												1,36	10,9	6,99		41,75
SIERRA DE CAZORLA	PEAL DE BECERRO		1166,7	1.009,25		1,66	4,7	121,79				12,59	118,38	44,93	103,44	27,51	754,52		3.365,47
SIERRA DE CAZORLA	POZO ALCOÑ	3,17	90,66	100,28			36,39	9,65	7,85			9,56				0,82			258,38
SIERRA DE CAZORLA	QUESADA	99,61	1.021,49	756,2			119,93	257,14					83,5	38,73	38,73	22,26	209,1		2.607,96
SIERRA DE CAZORLA	SANTO TOMÉ		60,54	112,67			84,57	11,82	16,59				16,1	3,36	4,6	1,19	54,3		365,74
Total SIERRA DE CAZORLA		107,9	3.534,54	2.852,31	0	2,92	259,47	29,97	576,32	0	0	60,25	310,8	74,15	187,4	205,12	2.121,46	0	10.322,61
SIERRA DE SEGUIRA	BEAS DE SEGUIRA	6,18	3,11	31,8			81,12												124,21
SIERRA DE SEGUIRA	BENATAE		26,15				10,83												48,25
SIERRA DE SEGUIRA	GENAVE	80,92	211,02	13,31				4,14				63,61		5,41		156,9		9,96	545,27
SIERRA DE SEGUIRA	HORNOS DE SEGUIRA		5																5,00
SIERRA DE SEGUIRA	ÓRCERA	22,63	111,74	18,8			45,26						1	4,61		24,47			228,51
SIERRA DE SEGUIRA	FUENTE DE GENAVE	9,68	4,36	7,48			10,66							2,53	1,62	0,9			39,03
SIERRA DE SEGUIRA	P. DE SEGUIRA (LÁ)	33,63	139,83	28,72			7,38					1,45		29,52		38,2	0,45		279,18

Comarca	Municipio	Avena	B. trad.	Cebada	Coiza	C. no COP	Fornajes	Grasol	Leg.cons.hum.	Maíz	O. cereal.	Proteg.	Ret. faja	Ret. Rot.	Ret. Vol.	Tiempo blando	Tiempo duro	Triticale	Total Com.
SIERRA DE SEGURA	SANTIGO-PONTONES	1,78	209,84	138,39			287,62		20,38			23,48	10,16			57,95		4,15	753,75
SIERRA DE SEGURA	SEGURA DE LA SIERRA	25,5	29		13,72	1.274,05							2,7		12	19,5		1.376,47	27,28
SIERRA DE SEGURA	SILES		6,87				20,41												
SIERRA DE SEGURA	TORRES DE ALBANCHEZ		62,91	28,32			30,03					4							
SIERRA DE SEGURA	VILLARRODRIGO	316,15	168,85	10,28			63,13					6,66	45,5			66,14	21,7		698,41
Total SIERRA DE SEGURA		470,97	977,18	306,1	0	13,72	1.830,49	0	24,52	0	0	102	15,88	95,82	1,62	366,56	41,65	14,11	4.250,62
SIERRA MORENA	ALDEAQUEMADA	78,23	133,95	2,89			573,18					18,67	15,32	8,53		16,63			847,40
SIERRA MORENA	ANDÚJAR	88,93	145,77	31,69		3,29	7.008,33	1,67	13,46			2,45	17,41	10,82	0,6	14,45	108,77		7.447,64
SIERRA MORENA	BANOS DE LA ENCINA	266,5	586,76	49,85		1	9.191,49	41,33				39,24	42,66	41,71	9,11	69,01	120,41		10.459,97
SIERRA MORENA	CARBONEROS	7,63		36,13		2,97	1.333,97												1.386,70
SIERRA MORENA	CAROLINA (LA)	133,88	149,38	1,88			3.166,81						18,25				10		3.450,20
SIERRA MORENA	GUARROMAN	91,95	203,15	83,41			2357,9					33,43	2,07			42,59	28,27		2.842,77
SIERRA MORENA	MARMOLEJO			34		8,29	333,51	1					0			16,49	23,46		425,75
SIERRA MORENA	SANTA ELENA		145,97	16,59			1.878,37												1.878,37
SIERRA MORENA	VILL. DE LA REINA		145,97	16,59		17,47	3.217,59	0,79	23,68				35,12	9,43	22,81	16,04	714,97		4.220,46
Total SIERRA MORENA		667,12	1.364,98	256,44	0	33,02	29.061,15	44,79	37,14	0	0	93,79	95,19	106,6	41,05	175,21	1.005,88	0	32.882,36
SIERRA SUR	ALCALÁ LA REAL	123,81	108,39	2.254,93		16,23	138,19	121,83	526,55	4,47		50,38	13,64	9,49	0,9	157,77	122,84		3.658,92
SIERRA SUR	CAMPILLO DE ARENAS		2,9	5,68			0,27		1,26			0,71							10,72
SIERRA SUR	CASTILLO DE LOCUBÍN						0,84					0,18							1,02
SIERRA SUR	FRALES	10,69	0,54	3,09			129,48		1,28			0,1							145,18
SIERRA SUR	NOMLEJO	0,15	8,95	6,52			0,2	7,25				0,9	1,25						25,62
SIERRA SUR	VALDEPEÑAS DEL JÉN	12,72	6,37	4,05															23,14
SIERRA SUR	VILLARES (LOS)	1,13																	1,13
Total SIERRA SUR		148,5	127,15	2.274,57	0	16,23	268,98	129,08	529,09	4,47	0	52,27	14,89	9,49	0,9	167,27	122,84	0	3.865,73
TOTAL JAÉN		3.479,47	16.507,05	15.359,9	50,14	193,72	43.841,32	4.090,11	3.202,19	7,01	20,51	2.141,6	2.238,88	1.816,48	1.565,81	3.997,27	12.148,58	139,82	110.795,86

PROVINCIA MÁLAGA

C. SUR O GUADALH	ALHURÍN DE LA TORRE		20,41	3								74,33					16,77		114,51
C. SUR O GUADALH	ALHURÍN EL GRANDE		2,94	0,32					0,47							1,43	5,34		10,50
C. SUR O GUADALH	ALMOGIA	29,9	4,04	93,77		20,37	1.064,71		227,33			243,65	21,96	12,74	47,3	525,74			2.291,51
C. SUR O GUADALH	ALORA	43,07	4,18	235,63		9,78	414,54		272,98			370,36	29,55	17,42	29,22	13,94	1.094,16		2.534,83
C. SUR O GUADALH	ALOZANA		25,02	7,47			18,69		32,09			0,21	11,31		18,03		198,32		311,14
C. SUR O GUADALH	BENAHAVIS						652												652,00
C. SUR O GUADALH	CARRATRACA	25,64		18,1			2,68		16,96			33,15					0,43		96,96
C. SUR O GUADALH	CARTAMA	0,3	10,16	4,12			113,24					23,79	3,33	2,64			31,22		188,80

Comarca	Municipio	Avena	B. trad.	Cebada	Coza	C. no COP	Ferajes	Girasol	Leg. cons. hum.	Maiz	O. cereal.	Prot. ag.	Ret. fja	Ret. Rot.	Ret. Vol.	Trigo blanco	Trigo duro	Triticale	Total Com.
C. SUR O GUADALH	CASARBOVELA	66,16	64,28	221,73		2,88	666,04		121,74			263,94	38,78	8,56	3	19,04	938,68		2.414,83
C. SUR O GUADALH	CASARES	18,41	58,75	43		15	4.201,36		1,64			53,16					203,85		4.595,17
C. SUR O GUADALH	COÑ	15,42	28,75	69,13		24,46	205,66		204,85			80,38	15,62	30,59	17,16	41,63	749,21		1.482,86
C. SUR O GUADALH	ESTEPONA						824,09												824,09
C. SUR O GUADALH	GUARO						10,35										23,81		34,16
C. SUR O GUADALH	ISTÁN						2000												2.000,00
C. SUR O GUADALH	MÁLAGA			30,13		1,54	208,84												240,51
C. SUR O GUADALH	MANILVA		4,83				93,83				7					5,54		3	114,20
C. SUR O GUADALH	MARBELLA						43,99												43,99
C. SUR O GUADALH	MILAS	34,93	3,5	7,12			161,45												207,00
C. SUR O GUADALH	MONDA						271,77												271,77
C. SUR O GUADALH	OJÉN						16,79												16,79
C. SUR O GUADALH	PZARRA	16,52	1,51	60,26			136,73		26,49			110,63	22,92	0,98	4,47	4,46	175,5		560,47
C. SUR O GUADALH	TOLOX		3,6				3,84		5								14,46		26,90
C. SUR O GUADALH	VALLE DE ARDAJUNS	22,08	0,83	16,6		86,82	16		84,4			56,37		4,41	2,51	6,91	331,45		628,38
C. SUR O GUADALH	YONQUERA						618,39		11,48			6,94	11,59	2,82	8,46		71,29		744,91
Total C. SUR O GUADALH		272,43	232,8	810,38	0	160,85	11.734,64	13,94	1.015,78	0	0	1.323,91	129,77	90,07	98,23	140,25	4.380,23	3	20.406,28
NORTE O ANTEQUERA	ALAMEDA	144,38		58,25			29,16	198,98	9,52			58,28	22,7	27,22	14,04	60,6	240,48	16,24	879,85
NORTE O ANTEQUERA	ALFARVAIE	17,5	2,92	211,69		2,44	0,75	34,62	29,18			133,56				149,77	85,16		667,59
NORTE O ANTEQUERA	ALFARVAIE	20,9	2,16	49,39		3,09		0,45	8,69			49,07				58,83	8,3		200,88
NORTE O ANTEQUERA	ALMARGEN	14,32		125,67		21,33	1	559,89	39,45			64,79	127,14	21,35	6,05	146,57	673,24	7,12	1.807,92
NORTE O ANTEQUERA	ANTEQUERA	990,96	11,12	1.939,91	74,39	442,98	4.698,39	3.328,62	1.086,13	12,8	3,9	1.369,67	871,94	979,44	416,61	876,2	6.917,9	249,78	24.270,74
NORTE O ANTEQUERA	ARCHIDONA	618,52	36,87	362,28	26,64	52,24	448,15	166,03	293,68	3,25		256,67	41,01	72,93	48,32	253,1	518,4		3.198,09
NORTE O ANTEQUERA	ARDALES	11,61		513,8		1	790,01	387,73	343,36			44,62	52,87	139,39	43,44	52,05	972,23		3.352,11
NORTE O ANTEQUERA	CAMPILLOS	195,59		1.931,59	238,34	29,88	99,25	3.102,52	96,78			23	356,82	672,83	96,28	627,16	1.379,42	179,96	9.029,52
NORTE O ANTEQUERA	CANETE LA REAL	97,53	5,15	634,46	6,57	150,8	832,9	1.218,66	441,35	1,3		420,51	174,93	374,65	13,64	197,38	3.155,16	53,46	7.778,45
NORTE O ANTEQUERA	CASABERMEJA	15,86	13,34	13,34		24,51	48,07	19,09	56,2			46,56	24,42	3,69	6,56	5,09	671,52		948,25
NORTE O ANTEQUERA	COLMENAR	12,77		79,21		8,92	212,77		108,16			149,46	11,07		0,41	228,11	179,45		990,33
NORTE O ANTEQUERA	CUEVAS BIAS	3,05	1,88	14,01			2,65	2,64	2,64							11,79		6,6	45,26
NORTE O ANTEQUERA	C. DE SAN MARCOS	8,13		1,14			0,94		2,82										13,03
NORTE O ANTEQUERA	CUEVAS DEL BECERRO	4,94		22,8		56,71	272,71	32,49	58,31			22,58		9,14		3,21	321,6		804,49
NORTE O ANTEQUERA	FUENTE DE PIEDRA	225,26		334,94	16,86	29,61	11,39	1.187,34	49,2			59,79	13,76	244,01	20,59	97,9	575,74	304,71	3.171,10
NORTE O ANTEQUERA	HUMILLADERO	68,42		95,19	15,6		183,57		22,04			18,8	13,24	31,54	12,33	13,74	167,63	17	659,10
NORTE O ANTEQUERA	MOLLINA	222,85		317,14		5,71	0,54	443,04	82,73			26,32	43,17	82,13	10,69	20,54	274,87	13,27	1.543,00
NORTE O ANTEQUERA	RIGORDO	15,41		38,55		4,5	31,89		42,49			62,36	26,23	1,76		20,92	130,78		374,89

Comarca	Municipio	Avena	B. trad.	Cabada	Colza	C. no COP	Ferrijes	Grassol	Leg. cons. hum.	Maiz	O. cereal.	Proteag.	Ret. fja	Ret. Rol.	Ret. Vol.	Trigo blanco	Trigo duro	Triticale	Total Com.
	NORTE O ANTEQUERA	232,79	6,56	367,35		58,55	308,19	530,65	7,11			122,59	102,52	193,85	56,95	141,2	414,48	134,51	2.677,30
	NORTE O ANTEQUERA	25,6		676,09	4,52	276,01	441,46	1.720,68	370,53			46,42	181,59	494,61	203	674,89	2797,15	219,37	8.131,94
	NORTE O ANTEQUERA	8,44	2,34	15,49			17,91		31,17			1,34	53,05		0,47	13,98	51,59	21,3	217,08
	NORTE O ANTEQUERA	6,36		28,14		1,4	644,74		9,85			23,09				35,07	1		749,65
	NORTE O ANTEQUERA	38,54		89,38		26,67	129,39		52,59			79,54	4,06		1,52	157,03	3,18		581,90
	NORTE O ANTEQUERA	91,75		177,36	7,44	56,59	30,8		189,11			348,01	0,99		0,45	448,82	56,21		1.407,53
	Total Norte O Antequera	3091,48	82,34	8.097,17	390,36	1.253,04	9.035,17	13.134,91	3.433,09	17,35	3,9	3.427,03	2.121,51	3.346,78	953,11	4.282,16	19.607,28	1.223,32	73.500,00
	SERRANA DE RONDA			130,44															130,44
	SERRANA DE RONDA			583,2															583,20
	SERRANA DE RONDA	2,44	0,5	14,05		14,44	4,06		15,64			28,56				36,49	104,54	6,8	27,52
	SERRANA DE RONDA		4,59	2,01			275,02		1,4			6,97							289,99
	SERRANA DE RONDA						256,86												256,86
	SERRANA DE RONDA						161,72												161,72
	SERRANA DE RONDA		16,79				347,29												439,86
	SERRANA DE RONDA						1.005,09												1.005,09
	SERRANA DE RONDA	18,64	13,24	15,35			1.537,57	75,41								1,15	239,2		2.069,72
	SERRANA DE RONDA						503,83												503,83
	SERRANA DE RONDA						8.468,69												8.468,69
	SERRANA DE RONDA	26,59	84,33	48,24			2.498,06									15,09	123,65		2.808,67
	SERRANA DE RONDA						403,12												403,12
	SERRANA DE RONDA						282,49												282,49
	SERRANA DE RONDA						2049									3			2.052,00
	SERRANA DE RONDA						244,58												244,58
	SERRANA DE RONDA	241,21	10,91	591,92		350,21	13.993,92	1.216,84	745,55	1,67		506,4	53,99	500,48	61,2	157,24	5.155,51	33,27	23.620,32
	Total Serrana de Ronda	288,88	130,36	671,57	0	364,65	32.744,94	1.292,25	823,06	1,67	0	524,54	90,73	505,32	68,52	212,97	5.688,57	40,07	43.548,10
	VELEZMALAGA	2,2	25,94	38,84		0,19	141,32		23,05							2,42			274,10
	VELEZMALAGA						12,22												12,22
	VELEZMALAGA		5,14	1			4,4									2			18,15
	VELEZMALAGA															1,08			2,33
	VELEZMALAGA	0,6	9	13,04			0,64		20,04							0,6			44,62
	VELEZMALAGA		1,18				11,11												13,67
	VELEZMALAGA	1,8	8,87	2,18			2,46		1,75							2,39			37,21
	VELEZMALAGA						11,48												11,48
	VELEZMALAGA	5,78	34,69	63,22		3,8	371,52		48,58							39,92	14,35		733,97
	VELEZMALAGA						15,63												15,63

Comarca	Municipio	Avena	B. trad.	Cebada	Colza	C. no COP	Fornajes	Grasol	Leg. cons. hum.	Maz.	O. cereal.	Proteag.	Ret. faja	Ret. Rot.	Ret. Vol.	Trigo blando	Trigo duro	Triticale	Total Com.
	VÉLEZMÁLAGA			2,39			2,01		5,6			3,42							3,42
	VÉLEZMÁLAGA			110,67	0	3,99	572,79	0	100,02	0	0	9,62	4,61	0,71	3,39	48,41	14,35	0	1,186,32
	Total VÉLEZ-MÁLAGA	10,38	84,82	110,67	0	3,99	572,79	0	100,02	0	0	232,18	4,61	0,71	3,39	48,41	14,35	0	1,186,32
	TOTAL MÁLAGA	3.663,17	530,32	9.689,79	390,36	1.782,53	54.087,54	14.441,1	5.371,95	19,02	3,9	5.607,66	2.346,62	3.942,88	1.123,25	4.683,79	29.680,43	1.266,39	136.640,70
PROVINCIA SEVILLA																			
	EL ALJARAFE			6,8				114,97	36,51			3,25	5,28	8,59		110,32			280,44
	EL ALJARAFE							51,94					30,22	20,83	1,89	28,47			108,41
	EL ALJARAFE							83,02					53,32	44,95	1,39	467,6			627,18
	EL ALJARAFE			10,24		22,44	75,3	193,67	130			4	16,8	143,99	68,65	419,03	277,83		1.411,27
	EL ALJARAFE			8,65			2,87	71,38				7,47	10,82	3,27		20,55			130,01
	EL ALJARAFE					27,42		122,4	2,46				6,55	14,92	1,19	61,15	33,54		284,70
	EL ALJARAFE													9,13	5,99	20,29			35,41
	EL ALJARAFE							8,23											8,23
	EL ALJARAFE			5,74		99,72	0,55	405,28	109,45				6,09	81,62	4,89	261,58	282,86	4,54	1.308,46
	EL ALJARAFE							88,17				1,95		15,21		44,73	1,65		194,63
	EL ALJARAFE											2,38							2,38
	EL ALJARAFE					70,28	18,7	178,85	84,77			51,15	61,86	297,06	3,26	305,89	1.050,15		3.369,80
	EL ALJARAFE			15,39				114,62					8,1	8,68	4,77	25,14	58,1		255,80
	EL ALJARAFE			67,21		4,41	18,03	1.136,96	159,8			50,71	33,74	194,46	14,67	1.096,45	415,07	25,63	3.257,31
	EL ALJARAFE					3,17		199,73	230,55				4,47	62,35	5,94	29,6	239,47		784,10
	EL ALJARAFE							49,43	5,22	1,82	2,33	39,87	55,51	361,76	13,8	1.452,13	406,82	15,68	4.199,52
	EL ALJARAFE			100,07		136,05	1.488,68	2.134,19	120,14			68,42	100,66	689,66	6,02	841,17	1.818,31		7.632,10
	EL ALJARAFE											3,32							3,32
	EL ALJARAFE							87,53	31,5			21,34		10,64		13,18	36,16		200,69
	EL ALJARAFE			17,84		83,61		648,97	54,22			34,66	20,13	118,56	8,53	320,94	220,13	3,49	1.531,08
	EL ALJARAFE											5,67				1,27			9,76
	Total EL ALJARAFE	285,24	0	291,47	176,86	371,79	2.052,06	8.234,86	789,78	1,82	2,33	386,87	365,93	2.085,68	140,99	5.011,05	5.355,53	49,34	25.599,60
	ESTEPA			17,35		1,17	9,93	83,37	7,07			1,28	4,14	48,42	57,28	15	154,96	42,29	456,80
	ESTEPA			17,5		4,68	16,77	89,23	3,59			1,36	0,32	23,89	0,34	17	95,06	27,69	316,14
	ESTEPA			9,46			41,97	325,39	1,55			2,13	67,58	39,18	2,47	6,81	172,17	195,31	931,84
	ESTEPA			76,4		0,24	230,51	1.027,98	1,61,1			35,37	179,52	290,8	60,36	546,66	155,85	279,55	4.624,31
	ESTEPA			153,29		2,17	52,61	153,36				15,46	173,02	14,56	11,58	47,67	198,88	73,12	904,59
	ESTEPA			0,66		3,15	54,52	351,23	20,32		1,2	-28,34	8,54	88,43	1,9	89,19	353,16	15,65	1.115,39
	ESTEPA			41,13			287,19	77,33						27,27	12,13	16,13		14,34	527,67

Comarca	Municipio	Avena	B. trad.	Cebada	Coiza	C. no COP	Forrajes	Grasol	Leg.cons.hum.	Maiz	O. cereal.	Proteag.	Ret. l/ja	Ret. Rot.	Ret. Vol.	Trigo blanco	Trigo duro	Triticale	Total Com.
ESTEPA	MIRAFLEDA	17,24		2,64	45,11			383,49	28,61		5,34	8,36	116,72	59,84	1,7	62,75	369,08	92,08	1.192,96
ESTEPA	FEDRERA	118,83		116,8			40,77	531,59	29,1			117,38	2,05	160,91	29,38	120,65	234,25	342,4	1.844,11
ESTEPA	RODA DE AND. (LA)	118,4		112,92		49,94	4,04	531,04	1,29			39,03	54,36	132,6	11,13	57,52	545,82	108,21	1.766,30
Total ESTEPA		617,79	0	548,15	120,31	61,35	738,31	3.554,01	252,62	0	6,54	248,71	606,25	885,9	188,27	963,25	3.696,01	1.190,64	13.680,11
LA CAMPAÑA	ALCALÁ DE GUAD.	261,84		19,3	12	664,12	623,33	4.629,47	840,55			445,82	393,89	1.459,86	92,86	3.036,27	4.056,39	227,81	16.763,51
LA CAMPAÑA	ARRAHAL	2,77	2	300,38		207,51	85,91	2.761,23	702,17	1,55	1,49	76,68	40,98	748,97	38,55	1.455,63	2.576,39	20,04	9.022,25
LA CAMPAÑA	CAB. DE S. JUAN (LAS)	19,05		11,3	47,94	219,18	71,79	4.270,92	45,02		5,78	84,12	506,31	613,56	104,81	664,41	1.979,44	285,99	6.929,62
LA CAMPAÑA	CAMPANA (LA)	85,95		50,12	83,34	154,77	24,39	3.070,12	380,95			298,94	424,95	815,29	19,13	1.812,75	2.680,46	16,96	9.918,12
LA CAMPAÑA	CANADA DEL ROSAL	8,5		6,71	47,01	67,61	2	462,1	97,35			14,27	8,79	168,81	2,4	92,25	823,74		1.801,38
LA CAMPAÑA	CARMONA	225,58		494,72	98,19	1.081,65	676,72	22.581,91	3.178,08	2,15		1.756,01	1.877,71	5.843,03	257,83	12.639,04	1.5813,97	348,29	66.874,88
LA CAMPAÑA	COROMIL (EL)	4,97		32,94		418,03	9,32	2.193,93	257,07			48,65	20,82	648,92	7,36	72,11	4.354,32	9,01	8.077,45
LA CAMPAÑA	ÉCORA	170,1		248,18	261,92	1.340,57	87,42	17.299,34	3.420,62		2,1	1.521,69	707,6	5.941,82	296,23	6.800,28	26.736,49	111,56	64.945,92
LA CAMPAÑA	EL CUERVO	3,11		32,96	1	204,8	16,07	1.348,57	391,86			39,71	59,87	115,22	17,66	553,4	307,48	17,37	2.095,16
LA CAMPAÑA	FUENTES DE AND.	796,16		23,37	76,4	286,25	193,26	4.302,98	815,47			239,14	203,54	1.221,05	51,88	2.507,11	2.821,61	151,53	13.689,75
LA CAMPAÑA	LANTEJUELA (LA)					115,38		473,11	37,64			1,7	0,41	127,49	2,11	96,31	463,69		1.317,84
LA CAMPAÑA	LEBRJA	50,11		150,42	192,96	917,86	662,87	3.815,75	218,71	1	70,02	333,98	842,44	710,42	64,42	2.505,58	2.368,58	169,39	13.074,51
LA CAMPAÑA	LUSIANA (LA)	7,55		1,31		234,08	2,61	713,15	139,43			214,71	21,86	226,84	3,65	440,92	1.382,42		3.388,53
LA CAMPAÑA	MARINA DEL ALCOR	10,67	11,76	20,29		153,58	16,07	1.348,57	391,86			328,78	33,9	332,93	22,44	843,46	862,55	58,57	4.435,43
LA CAMPAÑA	MARCHENA	857,5		434,3	46,97	344,1	590,46	8.139,01	1.027,74	1,5	1,39	786,35	250,38	2.346,03	194,5	5.612,99	4.121,92	139,77	24.894,91
LA CAMPAÑA	MOJARES (LOS)	6,82		264,76		11,21	1.288,45	142,66				14,7	79,54	229,19	12,47	238,9	1.424,94		3.713,64
LA CAMPAÑA	OSUNA	340		208,96	245,33	804,49	1.727,06	10.167,95	651,99			238,95	673,86	3.789,52	408,03	1.261,47	15.353,22	1.916,13	37.785,96
LA CAMPAÑA	PRADAS	24,32		79,42		86,75	1.114,7	2.176,12	395,15		8,33	192,66	140,95	395,46	19,13	1.667,14	860,63	11,34	7.164,10
LA CAMPAÑA	RUBO (EL)	16,12		2,58			2,52	398,46	2,38			10,57	118,21	5,65	51,61	529,54	85,93		1.183,57
LA CAMPAÑA	UTREBA	212,24		102,61	166,91	1.588,89	1.629,77	9.177,5	689,98	0,31	17,67	818,42	1.451,93	2.628,25	371,96	2.340,13	14.248,51	448,66	35.873,44
LA CAMPAÑA	VISO DEL ALCOR (EL)	5,56		10,04		10,1		525,06	96,58			9,69	2,56	81,86	2,77	404,79	45,85	3,43	1.198,29
Total LA CAMPAÑA		3.108,92	13,76	2.229,91	1.279,97	9.144,18	7.531,41	98.472,21	13.558,9	6,51	106,78	7.464,97	7.752,86	28.561,73	1.995,68	45.096,55	103.802,14	4.021,78	334.148,26
LA SIERRA NORTE	ALANÍS	14,54		0			7.857,64							0					7.872,18
LA SIERRA NORTE	ALM. DE LA PL.	202,26		17,3	31,13		8.509,64	20,61				41,89	81,7	35,41	35,41	27,5		151,71	9.193,29
LA SIERRA NORTE	AZNAJOLLAR	81,21		5,62		83,27	2.354,41	1.248,43	172,41	0,54		120,84	101,75	282,53	12,57	410,49	868,3		5.742,37
LA SIERRA NORTE	CAST. DE LOS ARR.	24,05		0		8,01	15.914,28		10			19,96	14,58	35,43	33,26	0	138	120,63	16.441,77
LA SIERRA NORTE	CAST. DE LAS GUARDAS			2,15			9.454,82					1,99							9.464,02
LA SIERRA NORTE	CAZALLA DE LA SIERRA	25,77		31,81		1,48	14.471,42		0,5			14,1	3,72	15,85	2,85	53,28	86,72	27,6	26.028,05
LA SIERRA NORTE	CONSTANTINA	142,16		27,71		1,48	25.495,47		7,41			46,15		43,33	5,64			43,6	117,17
LA SIERRA NORTE	GARROBO (EL)	32,85		30,72			2.020,46					37,01			28,92	991,88	811,31	1,97	7.623,55
LA SIERRA NORTE	GERENA	140,5		2,33	3,28	5	3.648,6	1.379,82	112,73			90,62	172,28	191,24	28,92				

Comarca	Municipio	Avena	B. trad.	Cebada	Cobza	C. no COP	Forrajes	Grasol	Leg.consum.	Maíz	O. cereal.	Protobj.	Ret. fijo	Ret. Rot.	Ret. Vol.	Trigo blanco	Trigo duro	Triticale	Total Com.
LA SIERRA NORTE	GUADALCANAL	250,28	137,93	74,9		15	3297,77						51,58	12,34	56,9	52,14		39,72	3.988,56
LA SIERRA NORTE	GUILLENA	27,64	8	62,57	52,06	3,65	11.537,18	1.267,73		1		82	187,18	350,34	125,58	396,63	948,58	56	15.203,09
LA SIERRA NORTE	MADRONO (EL)	43,67	19,71	2,92		2,42	299,47					22,05				15,69			405,93
LA SIERRA NORTE	NAVAS DE LA CONCEP.						1.607,86												1.607,86
LA SIERRA NORTE	PEDROSO (EL)	16,74					17.101,62							2,28					17.120,64
LA SIERRA NORTE	P. DE LOS INFANTES	70,51		68,9		3,29	5.563,08	300,24				6,5	4,34	65,42	9,52	205,22	89,19	81,06	6.467,27
LA SIERRA NORTE	REAL DE LA JARA (EL)	0,99					6.893,11												6.894,10
LA SIERRA NORTE	RONQUILLO (EL)	77,43	33,18				3.252,94												3.396,69
LA SIERRA NORTE	S. NICOLÁS DEL P.	34,87	52,62				1.360,5					1,22			14,34				1.449,21
Total LA SIERRA NORTE		1.185,47	558,59	367,67	86,47	194,71	140.640,27	4.216,83	327,41	1,54	0	447,32	672,94	998,76	324,99	2.152,83	2.995,7	595,86	155.767,36
LA VEGA	ALCALÁ DEL RÍO				3,26	1,84	453,07	229,41	12,67				7,3	56,81	7,59	157,61	91,19	27,28	1.048,03
LA VEGA	ALCOLEA DEL RÍO	13,56		6,45	2,28	5,2	145,19	129,18				78,86	30,94	13,67		52,1	85,14		562,57
LA VEGA	ALGABA (LA)						8,09	5,1						0,5					26,35
LA VEGA	BURGUILLAS	19,76		22,37	14,3	103,31	539,72	472,94	14,17			1,49	52,84	103,21	8,07	311,29	140,02		1.803,49
LA VEGA	CAMA	5,73		16,75		30,93		53,06	5,08				7,1	5,4	3,86	7,04			134,95
LA VEGA	CANTILLANA				53,43	13,12	1.739,81	408,66	14,88			80	45,16	91,59	21,73	165,9	275,44	4	2.913,72
LA VEGA	CORRA DEL RÍO	1,59		16,57		1,82	141,71	66,85	1,86	0,69		0,68	0,33	24,12		79,11	11,86		347,19
LA VEGA	DOS HERMANAS					19,39	23,35	774,58	66,89				102,58	129,96	23,56	186,95	500,1	26,72	1.854,08
LA VEGA	GELVES							5,44		1,75			0,26	3,08		3,55	3,82		17,90
LA VEGA	LORA DEL RÍO	148,72	8,75	41,75	31,04	94,45	3.894,44	1.861,87	190,49			97,59	167,21	614,23	115,54	892,84	1.752,42	19,24	9.930,58
LA VEGA	LOS PALACIOS			1,07		32,5	2	73,1					1,26	13,19	0,3	42,02	44,97		210,41
LA VEGA	PALOMARES DEL RÍO				1,95		3	122,2			0,95		1,18	29,99	11,17	88,6	106,87		365,91
LA VEGA	PEÑAFLOJ			92,47	0,74	41,94	2.056,46	405,81	7,32			89,8	32,01	5,5	159,44	190,6	5,01	3.089,06	
LA VEGA	RINCONADA (LA)			35,41		14,5	9,08	49,41				82,69	16,31	23,55	0,4	29,73	29,64		290,72
LA VEGA	S. J. DE AZNALFARACHE						5,5												5,50
LA VEGA	SANTIPONE	2,52		14,64		11,65	0,37	86,57	21,58			7,45	2,25		80,59	3,89	8,97		240,48
LA VEGA	SEVILLA	12,76		11,5		0,5		50,65				38,19	6,3	15,74		47,83			183,47
LA VEGA	VILL. DEL RÍO Y MINAS	78,69		25,68	43,82	18	6.613,39	407,32	8		11,53	6,85	34,54	123,03	8,37	84,8	257,2	47,93	7.769,15
LA VEGA	VILLAVERT DEL RÍO			2,24	7,86	15,94	207,08	66,41					1,29	27,78	2	2,64	111,98		444,22
Total LA VEGA		285,29	8,75	270,33	175,25	417,75	15.842,26	5.267,56	342,94	2,44	12,48	393,8	566,65	1.307,86	208,09	2.392,04	3.605,14	1.391,5	31.237,78
LAS MARISMAS	AZNALCAZAR	841,51	45,62	556,16	211,4	112,29	4.004,03	132,91	27,1			345,6	312,02	462,18	317,45	788,9	2179,4	28,5	10.365,07
LAS MARISMAS	PUEBLA DEL RÍO (LA)	47,9	29,31	117,91	64,43		7.687,25	175,74	43,48			28,69	35,37	102,06	37,61	27,8	336,31	18,18	8.752,04
LAS MARISMAS	VILLAMAR DE LA C.	41,49	2,33	83,02	0,65	21,27	689,67	198,04	0,68	3,99		6,47	69,08	11,19	6,43	221,88	70,43	17,07	1.444,13
Total LAS MARISMAS		930,9	77,26	757,09	276,48	134	12.360,95	506,69	71,26	3,99	0	380,76	416,47	575,43	363,49	1.038,58	2.586,14	63,75	20.561,24
SIERRA SUR	ALGAMITAS	7,03		4,19		18,05	17,82	4,07	10,4			33,5		0,67	0,73	5,5			274,86

Comarca	Municipio	Avena	B. trad.	Cebada	Coiza	C. no CQP	Fonrajes	Grasol	Leg.cons.hum.	Maiz	O. cereal.	Proteag.	Ret. fija	Ret. Rot.	Ret. Vol.	Trigo blando	Trigo duro	Triticale	Total Com.
SIERRA SUR	CORRIPE	34,76		58,53			812,97	87,8				13,86	8,63	50,34	5,9	43,93	253,91		1.370,63
SIERRA SUR	CORRALES (LOS)	68,43		29,18	25,69	68,93	201,45	157,93	12,9			7,47	15,74	39,54	9,7	23,8	342,41	20,08	1.023,25
SIERRA SUR	MARTÍN DE LA JARA	52,39		119,53	11,89	2,32	181,61	96,08	40,69			44,55	75,98	50	25,21	25,08	78,83	56,41	860,57
SIERRA SUR	MONTELLANO	46,75		203,92		250,16	1311,96	2.143,71	89,95			151,9	83,02	698,52	8,94	100,7	3880,2	79,48	9.048,91
SIERRA SUR	MORÓN DE LA FRA.	159,97		348,06	48,73	251,42	6990,39	5.110,86	419,73			284,73	805,21	1.629,44	234,49	1.481,06	7.992,52	160,42	25.917,03
SIERRA SUR	PRUNIA	41,3		218,38		35,61	1199,73	52,9	404,75	0,64		56,59	64,21	27,58	6,88	164,03	714,5	10,54	2.997,14
SIERRA SUR	P. DE CAZALLA (LA)	53,8		66,53	103,06	111,36	2893,68	1.344,66	69,6			89,77	306,69	452,04	94	235,91	3.072,89	106,34	9.000,33
SIERRA SUR	SAUCE (O DEL)	9,57		8,49		521,87	691,71	167,69	131,92			50,47	18,43	35,33	1,66	10,33	2.008,56	19,47	3.675,50
SIERRA SUR	VILL. DE SAN JUAN	17,49		14,11		20,87	711,05	32,65	60,6			64,06		17,4		1,61	453,67	20,39	1.413,90
Total SIERRA SUR		491,49	0	1.070,92	189,37	1.280,59	15.012,07	9.198,35	1.240,54	0,64	0	796,4	1.377,91	3.000,86	387,51	2.091,95	18.970,39	473,13	55.582,12
TOTAL SEVILLA		6.905,1	658,36	5.535,54	2.304,71	11.604,37	194.197,33	129.450,51	16.583,45	16,94	128,13	10.118,83	11.759,01	37.416,22	3.607,02	58.746,25	141.011,05	6.533,65	636.576,47
TOTAL ANDALUCÍA		54.265,36	186.786,44	138.051,37	4.278,91	45.846,17	864.780,54	267.150,18	51.665,66	221,55	1.018,37	43.772,02	46.457,74	81.728,22	19.683,55	120.962,25	365.395,57	26.004,96	2.318.078,86

Comarca	Municipio	Avena	B. trad.	Cebada	Coiza	C. no COP	Fornajes	Grasol	Leg.cons.hum.	Maz	O. cereal.	Proteag.	Ret. fja	Ret. Rot.	Ret. Vol.	Trigo blanco	Trigo duro	Triticale	Total Corn.	
PROVINCIA ALMERÍA																				
ALTO ALMANZORA	ALCONTAR	0,14		0,02					0,64										0,80	
ALTO ALMANZORA	CUBA	0,46		8,85												1,54			10,85	
ALTO ALMANZORA	PARCHEÑA			2,83															2,83	
ALTO ALMANZORA	SERÓN	0,88		5,64			6,92		13,28							2,99			29,71	
ALTO ALMANZORA	SCAMONTÍN			2,78															2,78	
ALTO ALMANZORA	SUFELI	0,13		5,02			0,11												0,24	
ALTO ALMANZORA	TÍLULA	10,63		2,33			2,33									8,97			26,95	
Total ALTO ALMANZORA		12,24	0	25,14	0	0	9,36	0	13,92	0	0	0	0	0	0	13,5	0	0	74,16	0
BAJO ALMANZORA	C. DEL ALMANZORA			7,1			77,8									14,37			99,27	
BAJO ALMANZORA	GALFROS (LOSI)			5,88				3											8,88	
BAJO ALMANZORA	HERVAL-COBERA			3,94															3,94	
BAJO ALMANZORA	VERA						7,75												7,75	
Total BAJO ALMANZORA		0	0	16,92	0	0	85,55	0	0	0	0	3	0	0	0	14,37	0	0	119,84	0
CAMPO NIJAR Y BAJO A.	ALMERÍA						0						0						0,00	
CAMPO NIJAR Y BAJO A.	NIJAR			7,87			1,33						1,33						9,20	
Total CAMPO NIJAR Y BAJO A.		0	0	7,87	0	0	0	0	0	0	0	0	1,33	0	0	0	0	0	9,20	0
CAMPO TABERNAS	ULEILA DEL CAMPO																		4,11	
Total CAMPO TABERNAS		0	0	0	0	0	0	0	0	0	0	0	0	0	0	0	0	0	4,11	0
LOS VELEZ	CHARNEL	13,91		22,8			0,72		1,14	2,07		1,41				0,09			42,05	
LOS VELEZ	MARÍA			10					0,52										10,61	
LOS VELEZ	VELEZ BLANCO	1,58		8,52			0,15												10,47	
LOS VELEZ	VELEZ RUBIO	1,44		16,6			3,38		4,65			3,7				11,28			41,05	
Total LOS VELEZ		16,93	0	57,92	0	0	4,32	0	6,31	2,07	0	5,11	0	0	0	0,09	11,28	0	104,18	0
RÍO NACIMIENTO	FINANA			1,4												1			2,40	
Total RÍO NACIMIENTO		0	0	1,4	0	0	0	0	0	0	0	0	0	0	0	1	0	0	2,40	0
TOTAL ALMERÍA		29,17	0	109,25	0	0	99,23	0	20,23	2,07	0	8,11	1,33	0	14,37	18,7	11,28	0	313,89	0
PROVINCIA CÁDIZ																				
CAMPINA DE CÁDIZ	ALCIB	8,53		50,37			4,91		50,37				0,8	7,43		15,5	13		100,54	
CAMPINA DE CÁDIZ	ARRÓS DE LA FRA.	62,65		55,21			963,93	29,95	2,167,54	38,01	5,49	303,76	59,45	433,21	42,02	240	1.164,36	104,63	5.702,46	
CAMPINA DE CÁDIZ	BORRÓS	59,17		15,24			279,35	218,58	1,34	1,41	2	19,65	3,97	34,38		62,49	14,99		712,57	
CAMPINA DE CÁDIZ	JEREZ DE LA FRA.	344,68		118,94			2.491,85	206,29	5.296,79	25,05	30,24	666,16	418,22	895,65	247,61	734,73	1.721,64	107,26	13.432,53	
CAMPINA DE CÁDIZ	PUERTO DE S. MUEL	10,07		30,44			1.000,97	60,1	1.022,33	9,06	45,25	108,88	91,35	171,5	161,28	303,37	133,05	8	3.230,41	

Comarca	Municipio	Avena	B. trad.	Cabada	Colza	C. no COP	Forrajes	Grasol	Leg. cons. hum.	Maíz	O. cereal.	Proteag.	Ret. fja	Ret. Rot.	Ret. Vol.	Trigo blando	Trigo duro	Triticale	Total Com.
CAMPAÑA DE CÁDIZ	TREBUENA			12,91		9,91		2,24				6,54	16,33	95,17	6,58	8,21	256,33		25,06
CAMPAÑA DE CÁDIZ	VILLAMARTÍN	5,25			7,4	70,95		430,66	3,87					1.637,34	457,49	1.364,3	3.303,37	219,89	24.110,86
Total CAMPAÑA DE CÁDIZ		490,35	0	232,74	204,98	4.821,77	296,34	9.187,51	77,33	109,15	13,19	1.104,99	590,12	1.637,34	457,49	1.364,3	3.303,37	219,89	24.110,86
CAMPO DE GIBRALTAR	BARRIOS (LOS)	9,84				48,67	427,98	177,71		18,85			4,14	25,44	31,89		21,89		766,41
CAMPO DE GIBRALTAR	CASTELLAR DE LA FRA.					163,52	29,08	160,79		37,81			30,26	3,12		5			429,58
CAMPO DE GIBRALTAR	JIMENA DE LA FRA.					194,59	169,29	18,15				1,88	2,45	4,3	0,45	14,72	26,1	1,4	433,34
CAMPO DE GIBRALTAR	SAN ROQUE	5,2				15,45	2	8,2		9,28				3,23		1,3			44,66
CAMPO DE GIBRALTAR	TARFA					30	6,71	716,75			12		61,15	78,17	15,11	27	113,19		1.060,08
Total CAMPO DE GIBRALTAR		15,04	0	0	0	452,23	635,06	1.081,6	0	65,94	12	1,88	98,01	114,26	47,45	48,02	161,18	1,4	2.734,07
CONIL DE LA FRA.						18,87		0,7											19,57
COSTA NO. DE CA	CHICLANA DE LA FRA.							13,93							6,82				20,75
COSTA NO. DE CA	CHIPIONA			38,59	9,39	39,45	0,97	167,68			13,18	2,91		33,65	7	6,48			319,30
COSTA NO. DE CA	ROTA	29,76		0,7		128,92		75,86					7,34	11,27	8,49	38,54	8,94		309,82
COSTA NO. DE CA	S. DE BARRAMEDA					19,51		131,35	0,67			6,4		21,34			16,83		196,10
Total COSTA NO. DE CA		29,76	0	39,29	9,39	206,75	0,97	389,52	0,67	0	13,18	9,31	7,34	73,08	15,49	38,54	32,25	0	865,54
LA JANDA	ALCALÁ DE LOS GAZ.					159,39	60,45	139,54					56,99	63,16	168,35		175,21		823,09
LA JANDA	BARBATE DE FRANCO	6				70,95	81,62	264,24						88,99	16,47		301,84		829,71
LA JANDA	BENALUP	12,91		37,89		253,51	21,88	156,67			13,26		11,17	38,73		57,23	199,26		802,51
LA JANDA	MEDINA-SIDONIA	21,75		29,4		779,27	50,72	902,3	23,94	4,67	14,11	7,26	130,17	86,01	4,15	384,5			2.438,25
LA JANDA	PUERTO REAL	3,8			166,15	407,82	11,52	455,44		16,96	1,49		53,85	118,85	60,29		483,73		1.780,00
LA JANDA	VEJER DE LA FRA.			13,72		752,19	360,5	2385	33,01	5,28	344,26	5,5	489,33	79,91	166,97	1,15	755,83	14,05	5.407,70
Total LA JANDA		44,46	0	81,01	166,15	2.423,13	586,79	4.304,19	56,95	26,91	373,12	12,76	741,51	475,25	416,23	58,38	2.300,37	14,05	12.081,26
SIERRA DE CÁDIZ	ALGODONALES					5													5,00
SIERRA DE CÁDIZ	BOSQUE (EL)	13,43				33,3		22,85	12,83				14,5	3,69					100,60
SIERRA DE CÁDIZ	OLVERA						1,09	29,2				2,08		4,5	1		8,83		46,70
SIERRA DE CÁDIZ	PUERTO SERRANO					7,02		10,83						0,81					18,66
SIERRA DE CÁDIZ	SETENIL																		19,99
SIERRA DE CÁDIZ	ZAHARA																		39,02
Total SIERRA DE CÁDIZ		13,43	0	0	0	59,57	2,05	76,51	12,83	0	0	2,08	14,5	9	1	0	39	0	229,97
TOTAL CÁDIZ		593,04	0	353,04	380,52	7.963,45	1.521,21	15.039,33	147,78	202	411,49	1.131,02	1.451,48	2.308,93	937,66	1.509,24	5.836,17	235,34	40.021,70

PROVINCIA CÓRDOBA

CAMPAÑA ALTA	AGUILAR				27	249,73		431,8				19,43	14,95	106,69	8,83	44,72	354,93		1.268,08
CAMPAÑA ALTA	BAENA	2,39		5,4		20,85		252,27		0,3		3,29	21,19	69,81	30,04	4,04	423,41		832,99
CAMPAÑA ALTA	BENMÉJIF	2,16		1		3,47	12,31	31,89	2,5	11,45		3,43	12,59	4,71	6,75		42,42		134,68

Comarca	Municipio	Avena	B. trad.	Cebada	Coza	C. no CDP	Ferretes	Grasol	Leg.consum.	Máiz	O. cereal.	Proteag.	Ret. fja	Ret. Rot.	Ret. Vol.	Trigo blanco	Trigo duro	Triticale	Total Com.
CAMPAÑA ALTA	CABRA							26,33					3,58						29,91
CAMPAÑA ALTA	ENCINAS REALES	3,9	13,22				13,35	47,78	0,16				7,28						85,69
CAMPAÑA ALTA	LUCENA		1,61		3,23			52,14	3,22				12,59				43,24		116,03
CAMPAÑA ALTA	MONTENAYOR			47,98	3,15								6,54						57,67
CAMPAÑA ALTA	MONTILLA	8,49						32,19	0,66			18,21	11,65			10,03	30,15		113,78
CAMPAÑA ALTA	MONTURQUE				50,54			54,02					9,97				56,08		170,61
CAMPAÑA ALTA	MORILES							24,58					3,36				18,68		46,62
CAMPAÑA ALTA	NEVA/CARTEYA																6,61		6,61
CAMPAÑA ALTA	PALENCIANA		6	0,5				1,02											7,52
CAMPAÑA ALTA	PUENTE-GENIL		11,23	91,58		182,38		1.111,81		3,41		18,4	48,96	269,47	5,5	124,81	608,4	3,01	2.478,96
Total CAMPAÑA ALTA		16,94	0	38,46	167,06	513,35	25,66	2.065,83	3,32	18,38	0	62,76	100,09	505,65	51,12	183,6	1.583,92	3,01	5.339,15
CAMPAÑA BAJA	ALMODOVAR DEL RIO	2,69	31,28	81,34		273,48	59,08	1.408,63	0,62	41,54		133,02	71,44	359,43	17,04	514,7	893,83	11,09	3.899,11
CAMPAÑA BAJA	BUJANICE				1,5			190,46		0,6				31,66		1,8	178,05	0,6	404,67
CAMPAÑA BAJA	CARPO IELI	0,9		0,31	24,14	15,68	863,87	2,77				13,52	162,47	5,92	70,99	970,42		2.130,99	
CAMPAÑA BAJA	CASTRO DEL RIO		2,19	9,25	22,7	128,68		128,68				0,3	34,88	0,08	50,53	137,08		385,69	
CAMPAÑA BAJA	CÓRDOBA	20	97,32	636,23	750,22	52,53	4786,2	26,3	53,82	1,5	194,57	244,61	1.272,88	52,14	1.423,24	3.737,85		13.349,41	
CAMPAÑA BAJA	ESPEJO				10,62			68,65		1,64		4,61	7,69			3,88	11,78		108,77
CAMPAÑA BAJA	FERREVALNAREZ				1,13		0,92	13,02	0,12	0,16		0,02	0,36				11,26		26,99
CAMPAÑA BAJA	MONTALBAN DE CORDOBA				12,35			48,18	1,84				4,98		0,22		42,95		110,52
CAMPAÑA BAJA	PALMA DEL RIO	22,99	1,54	475,72	1.208,84	21,45	3.233,18	4,57				314,01	193,12	629,17	37,7	671,34	1.317,95		8.130,88
CAMPAÑA BAJA	PEDRO ABAD			4,73	174,2		530,31	1,35				27,69	108,13	2,2	33,75	517,69		1.400,05	
CAMPAÑA BAJA	POSDAS	12,11	1,81	67,56	827,78	17,96	1.423,13	143,53				94,52	148,24	263,23	49,43	236,09	892,22		4.177,61
CAMPAÑA BAJA	RANBLA (LA)				14,68			146,94						53,7	9,28	25,81	211,06		461,47
CAMPAÑA BAJA	SANTALLA	4,28	29,49	182,48	987,21	7,62	3.548,08	34,1	2,04	1,54		198,74	74,49	924,74	90,67	486,18	3.556,62		10.128,28
CAMPAÑA BAJA	VILLA DEL RIO		3,46		138,07	3,17	323,81						30,59	51,46	14,24	188,57	126,96		679,33
CAMPAÑA BAJA	VILLAFR. DE CORDOBA		0,12	2,19	23,8	115,86	5,96	704,62	1			10,19	21,26	160,75	3,47	37,32	1.042,56		2.149,13
Total CAMPAÑA BAJA		62,57	0,12	169,28	1.481,42	4.562,68	184,37	17.417,66	68,1	247,9	3,04	991,19	783,78	4.085,53	282,39	3.744,2	13.646,98	11,69	47.742,90
LA SIERRA	ADAMUZ	9,79	9,44		10,49	16,89		289	5,49	3,26		11,05	10,06	1,43		113,08	118,05		598,03
LA SIERRA	ESPEL		0,39					0,32											0,71
LA SIERRA	HORNACHELOS	9,82	8,17	350,56	867,39	1,07	2.641,83	129,98				228,29	216,23	542,72	88,27	909,96	1.374,79		7.369,08
LA SIERRA	MONTEORO		11,63		169,39			614,31	1,6			8,07	10,78	152,46	16,08	164,81	424,84		1.573,97
LA SIERRA	VILLANOV. DE CORDOBA							19,25						2,63					21,88
Total LA SIERRA		19,61	0	29,63	350,56	1.047,27	17,96	3.564,71	5,49	134,84	0	247,41	227,01	707,87	105,78	1.187,85	1.917,68	0	9.563,67
LAS COLONIAS	CARLOTA (LA)					2,62						0,3		2,87		6,65	9,88		22,32
LAS COLONIAS	FUENTE-PALMERA	65,08	6,12	171,33	129,21	48,34	1.417,97	1,99				104,18	20,17	341,75	13,99	488,76	978,3		3.787,19

Comarca	Municipio	Avena	B. trat.	Cebada	Coza	C. no COP	Fornajes	Grasos	Leg.cons.hum.	Maz.	O. cereal.	Proteag.	Ret. faja	Ret. rot.	Ret. Vol.	Trigo blando	Trigo duro	Triticale	Total Com.
LAS COLONIAS	GUADALCAZAR	3,04				231,15	0,46	236,94	2,4				42,61	68,9	0,7	30,54	431,25		1.047,99
Total LAS COLONIAS		68,12	0	6,12	171,33	362,98	48,8	1.654,91	4,39	0	0	104,48	62,78	413,52	14,69	525,95	1419,43	0	4.857,50
PEDROCHES	ALCARACELOS	6,31		0,7		3	1	5,3				1	0,41					1	18,72
PEDROCHES	BELALCAZAR	26		45,1			5,33	89,87			3	32,68	36,03	13,35	63,38	3,25	10,27		328,26
PEDROCHES	BELMEZ	35,78		8,69	143,9		11,2	528,94	0,6			6,21	65,17	68,7	34,77	151,71	9,67		1.065,34
PEDROCHES	BLAZQUEZ							40,05						4	4,2				48,25
PEDROCHES	CARDEÑA	9,16						15,48			13		6,21	3,49	18,35				65,69
PEDROCHES	CONQUISTA															0,98			0,98
PEDROCHES	DOS TORRES	0,73		15,38	5,7		2,1	1,62					1,2		0,66				27,39
PEDROCHES	FUENTE LA LANCHA	1,25																	1,25
PEDROCHES	FUENTE OBEJUNA			90,9				80,09					24,21	31,82	31,11	32,51			290,64
PEDROCHES	GRANUELA (LA)	17,2		41,09		10,35	5,72	106,7	9,01			3	26,1	8,89	14,39	31,04	10	2,23	285,72
PEDROCHES	GUJO							3,11			2,43	0,32	1,2						7,06
PEDROCHES	HINOJOSA DEL DUQUE	21,15		75,7			15,37	78,1	7,13		6,38	6	4,35	10,72	2,62	4,49		42,97	274,98
PEDROCHES	PEDROCHE			2,39															2,39
PEDROCHES	PENARROYA-PIEBLON.					27,26		1,36					5,92		0,3				34,84
PEDROCHES	SANTA EUFEMIA																		2,00
PEDROCHES	TORRECAMPO							21,15					8,52				20,18		49,85
PEDROCHES	VALSEQUILLO															2,56			2,56
PEDROCHES	VILVAN DEL DUQUE	0,66					1,62	0,57					40,27	3,22	12,92	54			330,09
PEDROCHES	VISO (EL)	62,68		45,51			9,98	101,51											2,85
Total PEDROCHES		180,92	0	325,46	176,86	15,35	52,32	1.073,85	0,6	16,14	24,81	49,21	219,59	144,19	182,7	125,58	164,96	86,32	2.838,86
PENBETICA	ALMEDINILLA															1,83			1,93
PENBETICA	LUQUE							9,37						1,4					10,77
PENBETICA	PIREGO DE CORDOBA								2,8										3,43
Total PENBETICA		0	0	0	0	0	0	9,37	2,8	0	0	0	0	1,4	0	0	2,6	0	16,17
TOTAL CORDOBA		348,16	0,12	568,95	2.347,23	6.501,63	329,11	25.786,33	84,7	417,26	27,85	1.455,05	1.393,25	5.858,16	636,68	5.767,18	18.735,57	101,02	70.356,25

PROVINCIA GRANADA

ALHAMA	AGRÓN							1,91											1,91
ALHAMA	ALHAMA DE GRANADA	12,02		29,77		28,23	23,74	93,13	10,26	8,86		3,87	30,31	4,48	16,62	1,62	36,99		299,90
ALHAMA	ARENAS DEL REY	4,33		16,14		4,52	1	6,97	3,81	14,54		3,92	0,3	2,04		3,15	3,67		64,39
ALHAMA	CACÍN	11,14		20,94		3,66	1,36	5,33	4,28			0,6	3,18	0,8					51,29
ALHAMA	CHIMEFES	1,69		2,66		6,83	5,8	6,17	1,33	5,95		1,56	0,91	0,7		2,51			36,11
ALHAMA	ESCAZAR							4					1,71	2,64		1,65			10,00

Comarca	Municipio	Avena	B. trad.	Cebada	Cañiz	C. no COP	Fontrajes	Grasol	Leg. cons. hum.	Maz.	O. cereal.	Proteag.	Ret. faja	Ret. Rct.	Ret. Vol.	Trigo blanco	Trigo duro	Triticale	Total Com.
ALHAMA	JARENA	11,47		10,48				5,94	2,62	0,46			2,53		0,91	2,27	3,07		39,75
ALHAMA	MALJARA (LA)	0,3		0,28															0,58
ALHAMA	S. CRUZ DEL COMERCIO			6,76		7,64			3,02	1,5							7,4		26,32
ALHAMA	VENTAS DE HUELMA			0,34				7,51	1,82							1,5	4,75		18,71
ALHAMA	ZAFARRAÑA			2,21		20,57										3,93			27,48
Total ALHAMA		40,95	0	89,58	0	71,45	31,9	130,96	27,14	31,31	0	11,42	37,85	10,4	20,97	11,83	57,01	3,67	576,44
BAZA	BAZA	37,35	0,84	970,48		222,77	20,53	230,54	10,36	4,17		34,03	199,87	8,79	122,78	12,74	30,04	1,37	1.936,65
BAZA	BENVAUREL	7,26		175,41		44,61	36,67	62,22	4,09	22,05		13,26	6,9	0,2	0,2	8,79			381,46
BAZA	CAÑILES	8,41		160,35		24,73	17,15	16,11	16,11	72,57		34	18,49	6,32	3,3	2,78	3,99		368,20
BAZA	CORTES DE BAZA	1,36		35,22		2,56	11	4,53	3	26,59		9,26				10,57	0,66		104,75
BAZA	CAÑEAS DEL CAMPO	33,56		49,05		28,09	66,77	3,63	33,35	13,14		13,14	1,72			0,36			229,67
BAZA	CULLAR	10,97		92,02		10,33	36,55	24,98		12,35		7,08	6,82		0,34	10,11	8,36		209,91
BAZA	FREILA	22,98		22,09				39,24						8,36					92,67
BAZAS	ZUJAR	4,58		6,22		0,27	2,66	0	0,05	1,43		4,97				0,31			20,49
Total BAZA		126,47	0,84	1.500,84	0	305,27	152,65	444,39	21,12	172,51	0	115,74	233,8	23,47	126,62	45,66	43,05	1,37	3.313,80
DE LA VEGA	ALBUJOTE	7,02		30,67	18,85	6,4	6,7	111,8	0,13	11,47	3,51	3,76	28,65	14,4	14,53	164,36	9,25		431,20
DE LA VEGA	ALHONON	3,1		4,48		13,12	2,03	0,83	0,38				1,27			15,77	0,33		41,41
DE LA VEGA	ARALLA	10,23		2,33		2,22	1,46	4,36	13,87			0,56	3,17	0,3	3,32	11,51			53,32
DE LA VEGA	ARRIBE	3,37		21,11	2	20,77	29,84	97,16	1,4	42,25	7,43	13,03	6,22	4,74		140,27	7,32		396,91
DE LA VEGA	CAJAR																1,39		1,39
DE LA VEGA	CAUCASAS							1,09											1,09
DE LA VEGA	CUBELA	5,52		56,41		17,54	0,8	163,12	10,93	41,22		5,73	20,45	14,49	1,79	40,35	36,63		415,03
DE LA VEGA	CULLAR VEGA	4,94		1,09		1,04		8,33		9,41			0,55	1,32	1,32	18,61			45,29
DE LA VEGA	CHAUCHINA	12,51		82,93		84,93	13,3	77,14	10,72	85,98		4,08	40,34	10,39	27,33	134,17	10,54		594,36
DE LA VEGA	CHURR. DE LA VEGA									17,92						0,4			18,32
DE LA VEGA	DE AR	0,1		2,8					0,4	2,65		0,25							6,20
DE LA VEGA	FUENTE VAQUEROS	0,69		6,13	2,64	48,27	16,97	0,4	0,49	92,43			1,04	2,92		47,01	1,3		220,29
DE LA VEGA	GABIAS (LAS)	1,36		2,57		1,29	7,05	16,88		17,91		4,42	2,11	2,17	3,45	46,05			105,26
DE LA VEGA	GOMAR	5,74		1,67		0,55	5,02		0,6	0,86		1,39				4,3			20,13
DE LA VEGA	GRANADA	20,78		13,09		49	129,39	81,74		333,08		24,5	38,12	25,42	4,18	255,28	13,72		988,30
DE LA VEGA	GRANADA							6,48											6,48
DE LA VEGA	GUÉJAR SIERRA			6,36															6,36
DE LA VEGA	HUETOR SANJULIÁN	11,77		13,76		270,85	37,59	52,94	5,68	47,21		4,13	32,23	3,69	0,87	12,15	300,86		737,73
DE LA VEGA	HUETOR TAJUR									1,61						7,47			9,08
DE LA VEGA	HUETOR VEGA																		18,51
DE LA VEGA	JUN			11,52				2,95					3,45	0,59					18,51

Comarca	Municipio	Avena	B. trad.	Cebada	Coiza	C. no COP	Ferrijes	Grasol	Leg.coms.hum.	Maíz	O. cereal.	Proteg.	Ret. fija	Ret. Rot.	Ret. Vol.	Trigo blando	Trigo duro	Triticale	Total Com.
DE LA VEGA	LACHAR	41,02		36,43	2,14	59,42	7,16	295,97	3,35	20,67			59,37	9,75	3,68	18,38	45,94		603,28
DE LA VEGA	LOJA	8,11		15,36		113,65	17,75	24,61	15,84	42,55		13,97	1,94	2,94	1,86	55,92	85,48		399,98
DE LA VEGA	MARACENA	4,86		1,84			1,92	14,13		12,89		0,63	2,95		10,35	78,28			127,85
DE LA VEGA	MONACHIL					1,74													1,74
DE LA VEGA	MOR. DE ZAFARONA	57,99		64,48	6,95	141,64	214,14	305,2		17,16		8,01	40,87	29,51	34,32	3,83	57,3	17,97	999,37
DE LA VEGA	NIJAR	1,25																	1,25
DE LA VEGA	OGUARES	1,46								0,19		0,26				0,79			2,70
DE LA VEGA	OTURA	0,63		5,16		8,85	8,19	0,3		3,88			0,91			3,79			31,71
DE LA VEGA	PELIGROS			5,48		3,83		0,83		0,11				1,69	0,54	16,54			29,02
DE LA VEGA	PINOS GENIL							0,4											0,40
DE LA VEGA	PINOS PUENTE	21,88		87,93	72,02	374,28	72,27	459,86	6,25	162,04	3,14	29,6	78,58	37,67	15,38	333,03	138,05		1.891,98
DE LA VEGA	PULIARAS	1,07		23,55		5,02	0,6	23,56					3,7	2,4	0,56	37,34			97,80
DE LA VEGA	QUENTAR							0,16											0,16
DE LA VEGA	SALAR	2,17		1,93		7,88	3,1	20,16	1,06			1,22	2,23	0,35	3,71	3,25	14,45		61,51
DE LA VEGA	SANTA FE	19,94		68,45		55,85	29,42	221,38	3,75	164,83		22,89	51,43	24,35	17,37	185,47	4,45		869,58
DE LA VEGA	VEGAS DEL GENIL	15,49		4,52		7,22	9,3	18,42		87,31		5	12,18	1,81	0,25	64,44			225,94
DE LA VEGA	VILLANUEVA MESIA					0,91		4,25	1	2,19						1,08	4,05		13,48
DE LA VEGA	ZAGRA			3,55										0,57					4,12
DE LA VEGA	ZURBA (LA)			9,88		4,42	0,99	18,48				0,16	2,58	2,66		13,69			52,85
Zona DE LA VEGA		263	0	585,58	104,3	1.300,69	614,99	2.032,92	61,6	1.232,07	14,08	143,59	414,34	192,8	144,81	1.713,53	731,11	17,97	9.567,38
GUADIX	ALBUÑAN	5,91		180,73		0,15	10,37	158,44	1,81	4,13		23,88	6,56	7,55					399,53
GUADIX	ALDERE	5,54		448,47		3,08	19,27	395,42	8,94			2,94	75,52	60,61	6,46	1,37	18,53		1.046,15
GUADIX	ALCÓN DE ORTEGA			2,13		1		60,38		1,67			13,5	3	3,04				84,72
GUADIX	ALQUEFE			6,07			1,44	2,07	0,38	1,77		0,47							12,20
GUADIX	BEAS DE GUADIX	1,02		7,37		1		4,32				0,93							14,64
GUADIX	BENALUA DE GUADIX			3,94				4,15		10,42						26,51			45,02
GUADIX	CALAHORRA (LA)	7,64		352,38		5,32	3,77	272,09	5,87	9,29		16,11	17,34	27,76	13,35			8,73	739,65
GUADIX	COG. DE GUADIX	10,74		285,37		1,53	2,95	208,25	36,94	8,59		58,58	12,77		2,45	0,38	9,64		638,19
GUADIX	CORTES Y GRAENA	2,11		14,26				3,05	1,28			0,32	2,86		4,78				28,66
GUADIX	DARRO	0,15		8,76				19,11	11,25										39,27
GUADIX	DEHESAS DE GUADIX			34,56			25,69	177,92		10,56				29,03	0,5		39,3		317,56
GUADIX	DEZMA	2,75		55,88		0,56	4,42	20,3	12,35			5,02	11,44		0,5	0,52			113,74
GUADIX	DOLAR			348,59		0,85	9,48	304,62	0,68	0,61		5,37	70,36	13,45	13,45	2,27	54,45		824,18
GUADIX	FERRERA			212,21			1,83	285,54	3,47				38,72	18,47	1,39		0,55	4,21	566,39
GUADIX	FONELAS	8,71		59,13		5,59	4,75	120,95	1,34	29,31		4,5	24,27	9,85	14,89	29,81	18,53		331,63

Comarca	Municipio	Avena	B. Trad.	Cebada	Coiza	C. no COP	Forrajes	Girasol	Leg. cons. hum.	Maiz	O. cereal.	Proteag.	Ret. fija	Ret. Rot.	Ret. Vol.	Trigo blando	Trigo duro	Triticale	Total Com.
GUADIX	GOR	0,79		34,29			3,83	34,63	0,63	0,7		7,66	8,68			0,27	0,37		91,75
GUADIX	GORAFE	5,96		0,5			0,5	27,74	0,15			1,69		1,31					37,85
GUADIX	GUADIX	12,28		204,08		5,62	44,71	141,39	13,47	30,64		44,73	15,21	1,99	12,88	48,76	11,98		587,34
GUADIX	HUELADO	0,63		28,62		3,42		106,96	3,69				5,34	9,41	6,15	1,48			165,70
GUADIX	HUÉNEJA			364,39		2,6	9,33	328,52				9,44	100,5	7,84	15,43	1,64	1,9	0,44	842,03
GUADIX	JEREZ DEL MARQ.	80,87		219,41		1,41	23,16	32,7		33,53	0,49	29,66				1,98			423,21
GUADIX	LANTEIRA	20,25		87,84		44,49	16,33	30,54	2,54	19,1		4,45	1,95		2,67	1,7			231,86
GUADIX	LUGROS	13,39		5,15			8,09	21,55				3,13	8,77		0,6				60,68
GUADIX	MARCHAL			3,31		1,83	0,06		0,9										6,10
GUADIX	PEZA (LA)	4,26		12,01			2,72	18,29	3,27	0,15		0,76							41,46
GUADIX	POLGAR	4,47		18,37		0,28	0,89	34,32				4,87							63,20
GUADIX	PURULLENA			5,97				18,73		6,05		1	1,48			4,28	0,97		38,48
GUADIX	VALLE DEL ZALABI	5,46		38,8	0,7	1,77	8,93	6,7	27,27			22,47	0,3			8,51	3,31	0,99	125,21
GUADIX	VLL. DE LAS TORRES			1,28				14,41						0,56	1,09				17,34
Total GUADIX		192,93	0	3.043,87	0,7	80,5	202,52	2.850,04	106,11	199,59	0,49	247,98	415,57	190,43	98,63	129,48	159,53	14,37	7.933,74
HUESCAR	CASTILLEJAR	11,89		104,67		4,36	16,41	79,78	6,4	50,72		6,42		6,7		4,11	47,25		341,71
HUESCAR	CASTIL	1,72		0,84		0,31	0,55	2,2	0,66	13,09		9,14	0,6	0,66	1,14				30,81
HUESCAR	GALERA	70,09		182,66		10,76	38,79	218,52	1,3	43,67		3,62	12,53	6,65	7,05	48,61	6,94		621,19
HUESCAR	HUESCAR	47,69	2,69	294,67	0,98	17,85	21	236,44	5,37	42,37		3,04	50,22	9,75	10,58	24,65	19,99	2,27	749,56
HUESCAR	ORCE	24,39		77,93		16,52	22,74	124,32	12,85	40,86	1,76	15,23	9,38	2,88	2,91	18,33	0,34	0,89	371,33
HUESCAR	PUEBLA DE P. FAD.	28,66		139,02		0,52	3,89	108,49	3,15	27,76		20,44	39,11	18,66	29,41	37,81	67,62	5	525,74
Total HUESCAR		187,54	2,69	729,79	0,98	50,32	103,38	769,75	29,73	218,47	1,76	57,89	111,84	45,3	47,09	133,51	142,14	8,16	2.640,34
IZNALLOZ	ALAMEDILLA			27,78				121,77				0,92	0,76	8,15	2,18	1,61	0,12		166,60
IZNALLOZ	BENALUA DE LAS VILLAS	1,7		7,72		1,41		2,68	1,6			0,36							17,20
IZNALLOZ	CAMPOTEJAR			11,72		0,22	0,67	7,28				2,8	1,71						24,40
IZNALLOZ	COLMERA	1		2,25				17,61	1,13			0,2		2,29		1,27	10,89		36,64
IZNALLOZ	DEFONES	0,94		12,2												0,14	29,76		43,04
IZNALLOZ	GOBERNADOR							1,18					0,31						1,49
IZNALLOZ	GUADAHORTUNA	6,49		179,31	2	14,4		178,62				2	9,97	29,51	10,85	2,06	23,95		459,16
IZNALLOZ	IZNALLOZ	6,24		228,88		5,33	19,97	236,7	6,15	3,5		0,36	12,62	17,18	20,71	24,5	15,33		597,47
IZNALLOZ	MONTESJOAR			3,82				1,88											5,70
IZNALLOZ	MONTILANA	1,11		8,5			3,65	5,5	0,12				4,23		0,53				28,22
IZNALLOZ	PEDROMARTINEZ			7,47				21,77					0,35	0,36	1,5				31,75
IZNALLOZ	PIÑAR			43,51		0,79	5,73	99,03	1,64				0,69	7,64	0,45				162,44
Total IZNALLOZ		17,48	0	533,16	2	22,15	30,03	694,02	10,64	3,5	0	6,64	30,69	65,13	36,52	32,54	89,61	0	1.574,11

Comarca	Municipio	Avena	R. Irad.	Cebada	Coiza	C. no COP	Ferropes	Grasol	Leg.cons.jum.	Maiz	O. cereal.	Proteag.	Ret. fija	Ret. Rot.	Ret. Vol.	Trigo blanco	Trigo duro	Triguale	Total Com.
LA COSTA	ALBONDÓN			3,09				3,48											6,57
LA COSTA	MOTRIL									5,87			0,46						6,33
LA COSTA	SORVILAN					0,05													0,05
Total LA COSTA		0	0	3,09	0	0,05	0	3,48	0	5,87	0	0	0	0,46	0	0	0	0	12,95
LAS ALPUJARRAS	ALMEGUAR																		0,57
LAS ALPUJARRAS	ALPUL DE LA SIERRA	0,3					21,74			0,3	0,09					0,57			23,06
LAS ALPUJARRAS	BERCHULES						63,46									0,33			63,46
LAS ALPUJARRAS	BUSQUSTAR							0,5		0,92									1,42
LAS ALPUJARRAS	CADAR			1,39						0,51					0,39				3,35
LAS ALPUJARRAS	CARATAJINAS																		0,14
LAS ALPUJARRAS	CASTARAS	0,2		0,4			14,27	0,8					0,14						15,67
LAS ALPUJARRAS	JUVILES						4,26												4,26
LAS ALPUJARRAS	LANUJÓN						12,36												12,36
LAS ALPUJARRAS	LOBRAS			0,44															0,44
LAS ALPUJARRAS	ORGINA	0,22		0,23			2,35				0,62					0,19			3,61
LAS ALPUJARRAS	PORTUGOS						1,12												1,12
LAS ALPUJARRAS	TANA ILA			0,04			3,21			1,58	0,53					0,8			6,16
LAS ALPUJARRAS	TRÉVELEZ						409,31												409,31
LAS ALPUJARRAS	UJULAR			0,33												0,49			1,15
LAS ALPUJARRAS	VALOR								0,7										3,44
Total LAS ALPUJARRAS		0,72	0	3,13	0	0	532,08	1,3	0,7	3,31	0,53	3,78	1,04	0	0,39	2,38	0,16	0	549,52
MONTEFRÍO	ALGARINEJO			1,79															1,79
MONTEFRÍO	ALORA	8,36		143,5	22,53	75,08	3,04	117,26	71,46	1,57		18,77	4,06	24,47	9,19	78,91	62,55		640,75
MONTEFRÍO	MOCLÍN	2,31		42,99		0,51	0,69	5,75	5,35			1,17		2		1,17	29		90,94
MONTEFRÍO	MONTEFRÍO	0,57		2,04		1,2			2,45										6,26
Total MONTEFRÍO		11,24	0	190,32	22,53	76,79	3,73	123,01	79,26	1,57	0	19,94	4,06	26,47	9,19	80,08	91,55	0	739,74
VALLE DE LECRÍN	NIQUELAS	0,48				0,12	0,2			0,51	0,25					0,4			1,96
VALLE DE LECRÍN	PAJUL	7,03		7		8,34	0,3	7,74	5,79	2,35			2,36			30,82	2,61		74,34
VALLE DE LECRÍN	PIÑAR (EL)			0,49															0,49
VALLE DE LECRÍN	VILLAMENA								1,12										7,76
Total VALLE DE LECRÍN		7,51	0	7,49	0	9,35	0,5	7,74	6,91	2,86	0	0,25	2,36	0	0	36,97	0	2,61	84,55
TOTAL GRANADA		847,84	3,53	6.886,85	130,51	1.916,57	1.671,78	7.057,61	343,21	1.871,06	16,86	607,23	1.251,55	554,46	485,22	2.185,98	1.314,16	48,15	26.992,57

Comarca	Municipio	Avena	B. Irad.	Cebada	Colza	C. no COP	Forrajes	Grasos	Leg. cons. hum.	Maíz	O. cereal.	Proteag.	Ret. faja	Ret. Rot.	Ret. Vol.	Trigo blando	Trigo duro	Triticale	Total Com.
PROVINCIA HUELVA																			
ANDEVALO OCC.	ALMENDRO (EL)		0	0								0				0			0,00
ANDEVALO OCC.	ALOSNO																	40	40,00
ANDEVALO OCC.	AYAMONTE												0,4						9,75
ANDEVALO OCC.	CABEZAS RUBIAS						1,5	3,44	4,41				24,76						124,31
ANDEVALO OCC.	CER. DE ANDEVALO (EL)												32,81			44			157,43
ANDEVALO OCC.	GRANADO (EL)																0		0,00
ANDEVALO OCC.	PRIMOSO	0,8					48,15	53,82	42,91				19,98						165,66
ANDEVALO OCC.	PUEBLA DE GUZMÁN																0		0,00
ANDEVALO OCC.	S. BART. DE LA TORRE	5		10,42	8,37	1,5		23,7	19,67				5	2,83	0,55	8,12	15,12		80,61
ANDEVALO OCC.	SAN LÚCAR DE GUADIANA				35			42,22	19,67										96,89
ANDEVALO OCC.	S. BARGARA DE CASA							76	23,36				10,84		10,47				120,67
ANDEVALO OCC.	VILLABLANCA							7,5					2	2,06	0,6				12,16
ANDEVALO OCC.	VILL. DE LAS CRUCES				26,08		244	90,15		2			42,21	9,08	4,58	38,74	55	40	551,84
ANDEVALO OCC.	VILL. DE LOS CASTELL.				69,45	1,5	293,65	457	0	92,35	0	22	138,06	11,91	16,2	91,06	70,12	80	1.359,52
Total ANDEVALO OCC.		5,8	0	10,42	69,45	1,5	293,65	457	0	92,35	0	22	138,06	11,91	16,2	91,06	70,12	80	1.359,52
ANDEVALO OR.	VALVERDE DEL CAMINO						0												0,00
ANDEVALO OR.	ZALAMEA LA REAL						16,43												16,43
Total ANDEVALO OR.		0	0	0	0	0	16,43	0	0	0	0	0	0	0	0	0	0	0	16,43
CONDADO CAMPÑA	BEAS						4,31	53,24	29,35				5,1	6,66	0,26				99,15
CONDADO CAMPÑA	BOLLU PAR DEL COND.			3		9,76	2,11	45,36	1,53				9,23	1,83		16,19		2,16	98,92
CONDADO CAMPÑA	CHUCENA				12,75	0,8		45,83					0,83	5,78	1,05	4	2,41		75,05
CONDADO CAMPÑA	ESCACENA DEL CAMPO				158,59			294,67					1,5	10,42	1,16	1,97	107,14		577,03
CONDADO CAMPÑA	MANZANILLA				1,38	21,25		63,8					9,85	0,46	0,79	1,54	9,05	0,4	119,70
CONDADO CAMPÑA	MEBLA	4,13			171,08	31,7		58,69					72,77	13,92	69,33	8,29		9,13	578,08
CONDADO CAMPÑA	PUJUA DEL COND. I LAI		2,09		30,24	178,96		207,04	2,86				6,14	12,15	21,02	6,29	22,15	7,16	496,10
CONDADO CAMPÑA	PAITERNA DEL CAMPO					126,87		241,77	8,69				2,25	8,85	31,2	3,73	25,41	0,62	459,76
CONDADO CAMPÑA	ROCIANA DEL CONDADO			0,25		7,84		19,46					2,21	0,6	2,08		8,54		42,98
CONDADO CAMPÑA	SAN JUAN DEL PUERTO			0,45	11,7	0,88		41,96					5,74	9,73	0,96	1,78			75,78
CONDADO CAMPÑA	TRIGUEROS				101,27			328,44	0	14,24			14,11	58,46	16,8	7,52	28,13	0	572,36
CONDADO CAMPÑA	VILALBA DEL ALCOR					19,17		120,41					0,61	27,53	66,54	4,95	20,14		258,35
CONDADO CAMPÑA	VILLARASA				5,34	30,16		92,62	0,91				16,86	13,98	14,06	7,64	32,9		214,47
Total CONDADO CAMPÑA		4,13	2,09	3,7	333,76	585,98	6,62	1.653,64	8,69	117,17	0	54,47	204,75	190,87	164,62	63,9	255,87	19,47	3.667,73
CONDADO LITORAL	ALMORTE	2		24,53	740,42	667,82		1.896,78	22,4			9,3	126,5	317,09	330,67	26,58	2,7	19	4.187,79

Comarca	Municipio	Avena	B. trad.	Cebada	Caíza	C. no COP	Ferreajes	Girasol	Leg.cons.hum.	Maíz	O. cereal.	Protsag.	Ret. fija	Ret. Rot.	Ret. Vol.	Trigo blando	Trigo duro	Triticale	Total Com.
CONDADO LITORAL	HINOJOS	2,88			11,3	3	0,49	118,6					5,06	20,16	46,05			6,1	213,64
CONDADO LITORAL	LUCENA DEL PUERTO					1		14,99					5,55			26,78			48,32
CONDADO LITORAL	MOGUER			9,53		4,07		94,77					12,3	9,77	1,78				132,22
CONDADO LITORAL	PALOS DE LA FRA.			9,88				3,05											12,93
Total CONDADO LITORAL		4,88	0	43,94	75,172	875,89	0,49	2.130,19	0	22,4	0	9,3	149,41	347,02	378,5	53,36	2,7	25,1	4.594,90
COSTA	ALJARAQUE	0,3				4,93		8,1					0,97						14,30
COSTA	CARTIVA					0,35		115,1					16,83	15,18	1,82	20,28	15,02	12,39	202,05
COSTA	GERALEÓN			24,75	37,19	10,47		438,84	0	2,54		19,49	133,57	38,57	28,66	160,26	55,45	25,57	975,36
COSTA	HUELVA				88,43	96		237,4		7,28			63,14	12,66	1,21	10,05	6,97		523,14
COSTA	ISLA-CRISTINA	3										3,6	1,91					7,4	15,91
COSTA	LEPE				18		11,6	10,52					2,44	1,2		2,5			46,26
Total COSTA		3,3	0	24,75	143,62	111,75	11,6	809,96	0	9,82	0	28,17	215,98	70,49	31,69	193,09	77,44	45,36	1.777,02
SIERRA	ALAJAR						32,19												32,19
SIERRA	ALMONASTER LA REAL						20,48												20,48
SIERRA	AROCHE						0	17,2		18				4,8					40,00
SIERRA	CORTEGANA						82,88												82,88
SIERRA	CUM. DE SAN BART.	0					0												0,00
SIERRA	HINOJALES						198,83												198,83
SIERRA	NAVIA (LA)						75,05												75,05
SIERRA	ZUFRE						162,1												162,10
Total SIERRA		0	0	0	0	0	571,53	17,2	0	18	0	0	0	4,8	0	0	0	0	611,53
TOTAL HUELVA		18,11	2,09	82,81	1.298,55	1.375,12	900,32	5.067,99	8,69	259,74	0	111,94	708,2	625,09	591,01	401,41	406,13	169,93	12.027,13

PROVINCIA JAÉN																			
CAMPAÑA DEL NORTE	ARONA	14,17			33,56	40,53	1,61	284,3	6,64				12,56	44,82	8,5				554,02
CAMPAÑA DEL NORTE	ARONILLA					24,97	5,53	49,52			3,13		4,11	7,46	1,84			7	152,30
CAMPAÑA DEL NORTE	BALÉN			7		3,85													10,85
CAMPAÑA DEL NORTE	CAZULLA					14,7		5,94											53,25
CAMPAÑA DEL NORTE	ESPELÚ	13				115,66		136,14					0,75	40,43	16,73	7,92	208,11		538,67
CAMPAÑA DEL NORTE	HIGUERA DE ARONA			0,37		67,66	8,05	103,98	43,55				8,58	23,77	37,06	12,09	138,33		443,44
CAMPAÑA DEL NORTE	JAGALQUINTO			16,72		89,98		172,93	4,24			3,54	36,24	40,06	37,64	195,13	31,5		627,98
CAMPAÑA DEL NORTE	LINARES	2,46			8,32	24,34		120,12	1,09	0,75		1	23,86	22,8	14,74	22,59	30,59		391,41
CAMPAÑA DEL NORTE	LOPERA			2,88		110,3		220,21	4,76	2,04		16,56	28,14	34,81	41,7	62,24	101,08		624,72
CAMPAÑA DEL NORTE	MENGBAR	23,82				75,51	27,01	1.122,58	2,2			15,22	35	160,51	62,55	297,21	262,41		2.202,23
CAMPAÑA DEL NORTE	PORCUNA																	1	1,00

Comarca	Municipio	Avena	B. trad.	Cebada	Colza	C. no COP	Forrajes	Grasol	Leg.cons.hum.	Maz	Ú. cereal	Proteag.	Ret. faja	Ret. rot.	Ret. Vol.	Trigo blanco	Trigo duro	Triticale	Total Com.
CAMPAÑA DEL NORTE	TORREDEASCAPEDRO			11,6		70,56		631,25		7,6		1	23,96	12,62	28,51	41,18			828,28
	CAMPAÑA DEL NORTE			13		8,81		19,45					7,63	7,63	9,05	14			71,94
Total CAMPAÑA DEL NORTE		53,45	0	288,53	41,88	646,87	42,2	2.866,42	62,48	10,39	3,13	41,43	170,95	394,91	260,5	652,36	957,59	7	6.500,09
CAMPAÑA DEL SUR	JAEÑ			18,55		1,84	36,61	133,6				0,86	8,06	28,99	7,23	19,55	114,69		389,98
	MANCHA REAL						0,35	34,16								15,93	20,6		70,69
CAMPAÑA DEL SUR	MARTÓS			5,65		7,68		61,17	7,67				2,69	6,12	5,23				0,35
	TORREDEL CAMPO					9,52	35,96	228,93	7,67	0	0	0,86	10,75	35,11	12,46	35,48	175,2	0	136,12
Total CAMPAÑA DEL SUR		0	0	24,2	0	9,52	35,96	228,93	7,67	0	0	0,86	10,75	35,11	12,46	35,48	175,2	0	577,14
EL CONDADO	CHILIANA DE SEGUERA			0				73,06				79,85	30,26	7,6					190,77
	SORHUELA DEL AJALD.			47,24		19		83,32	2,5	4,84	13,51	20,67	29,97	27,24	64,67	7,21	21,56	4,6	460
Total EL CONDADO		95,83	0	47,24	0	19	0	156,38	2,5	4,84	13,51	100,52	60,23	34,84	64,67	7,21	26,16	0	632,93
LA LOMA	BAEZA			0,04		111,7	3	89,32					14,87	18,74	15,59	60,18	98,19		411,59
	BEGUAR					30,1	1,9	191,92					41,06	8,43	47,49	8,8	52,19		391,82
LA LOMA	IBROS					34,46	3,27	91,57					17,23	0,8	27,9	25,96	21,67		222,86
	LUPKÍN							50,33					3,41	3,52					57,26
LA LOMA	RUS													1,71					13,02
	TORREFEROGIL							5,42						10,64			70,86		86,92
LA LOMA	LIBEDA			155,08		255,63	24,5	360,13	43,76			34,32	55,53	64,73	40,31	20,17	263,55		1.317,71
	VILLACARRELO			19,84		8,34	18,31	1,95		3,1		21,57	5,01	9,13	3,06		99,01		193,06
LA LOMA	VILLAN DEL ARZOBISPO			0,71		4,85											4,51		10,07
	Total LA LOMA	24,94	0	175,67	0	436,74	41,01	807	45,71	3,1	0	55,89	133,7	117,59	137,87	115,11	609,98	0	2.704,31
MAGINA	CAMBIL			36,4									7,96						66,36
	HAJETAJA			61,79			0,85	32,71	1,14			4,84	0,47	6,09	4,49	3,17	1,3		116,85
MAGINA	JODAR								0										0,00
	Total MAGINA	0	0	120,19	0	0	0,85	32,71	1,14	0	0	4,84	0,47	14,05	4,49	3,17	1,3	0	183,21
SIERRA DE CAZORLA	CAZORLA			16,59		35,89	10,19	35,77	2,24				14,83	0,8	15,98	12,71	93,28		243,81
	HUESA			1,14			0,34	13,31											14,79
SIERRA DE CAZORLA	IRUELA (LA)			2,03		0,25		2,58		1,48		0,9	0,85	1,86		1,75			11,70
	PEAL DE BECERRO			6,5		2,48	5,76	53,89				12,29	6,06	7,03		2	27,4		123,41
SIERRA DE CAZORLA	POZO ALCÓN			49,28		13,88	61,17	31,21		6,24		22,72	1,65	7,31	18,69	0,54	34,56		139,82
	QUESARA			24,29		11,01	10,15	10,04		3,28			3,45	0,3	3,48	0,42	70,4		196,58
SIERRA DE CAZORLA	SANTO TOME			20,56		8,77							26,84	13,62	47,04	17,42	225,64	0	138,58
	Total SIERRA DE CAZORLA	32,32	0	120,39	0	63,51	87,61	181,48	5,91	11	0	35,91	26,84	13,62	47,04	17,42	225,64	0	868,69
SIERRA DE SEGUERA	BEAS DE SEGUERA					0							0						0,00

Cómarca	Municipio	Avena	B. trad.	Cebada	Caña	C. no COP	Fonajes	Círculo	Leg. cons. hum.	Maíz	O. cereal.	Proteg.	Ret. fija	Ret. Rot.	Ret. Vol.	Trigo blando	Trigo duro	Triticale	Total Com.
SIERRA DE SEGUERA	BENAÏE						7,68	7,27					1,57						16,52
SIERRA DE SEGUERA	HORNOS DE SEGUERA							19,01											19,01
SIERRA DE SEGUERA	ORCERA	1,44		6,05				0,49				2,34	5,68						16,00
SIERRA DE SEGUERA	PUENTE DE GENAVE											5,1							5,10
SIERRA DE SEGUERA	PUERTA DE SEGUERA (LA)	0,6																	0,60
SIERRA DE SEGUERA	SANTAGAPONTONES			17,36		2,68						5,96				5,68			31,68
SIERRA DE SEGUERA	SEGUERA DE LA SIERRA							55,59				11,5	10,77						77,86
SIERRA DE SEGUERA	VILLARRODRIGO															4,6			4,60
Total SIERRA DE SEGUERA		2,04	0	23,41	0	2,68	7,68	82,36	0	0	0	24,9	18,02	0	0	10,28	0	0	171,37
SIERRA MORENA	ANDUJAR	22,19		30,47		574,53	44,35	1.225,61	11,77	2,92			72,08	45,26	21,43	1,04	206,02		2.257,67
SIERRA MORENA	GUARROMÁN	32,25												3,83					36,08
SIERRA MORENA	MARMALÉJO	8,5		2,83		344,74	143,53	295,41	3,17	29,49		34,34	16,11	34,97	6,89	33,55	174,89		1.128,42
SIERRA MORENA	VILLANUEVA DE LA REINA			8,66		160,86	1,03	103,12	0,32	1,16			5	19,84	12,61		170,47		483,07
Total SIERRA MORENA		62,94	0	41,96	0	1.080,13	188,91	1.624,14	15,26	33,57	0	34,34	93,19	103,9	40,93	34,59	551,38	0	3.905,24
SIERRA SUR	ALCALÁ LA REAL	7,04		96,46	0,28	31,52	11,12	9,83	13,14				1,54	0,3		6,31	4		181,54
SIERRA SUR	CAMPILLO DE ARENAS								0,24										0,24
SIERRA SUR	CASTILLO DE LOCUBIN						0,44												0,44
SIERRA SUR	FRANLES	0,32		3,44		0,37													4,85
SIERRA SUR	FUENSANTA DE MARTOS											0,72							0,72
SIERRA SUR	VALDEPEÑAS DE JAÉN						0,5												0,50
SIERRA SUR	VILLARES (LOS)						0,33												0,33
SIERRA SUR							1,38												1,38
Total SIERRA SUR		7,36	0	99,9	0,28	31,89	13,97	9,83	13,38	0	0	0,72	1,54	0,3	0	6,31	4	0	189,48
TOTAL JAÉN		278,88	0	941,49	42,16	2.290,34	419,19	5.989,25	154,05	62,9	16,64	299,41	515,69	714,32	567,96	881,93	2.551,25	7	15.732,46

PROVINCIA MÁLAGA

C. SUR O GUADALH	ALHURÁN DE LA TORRE						15,63												15,63
C. SUR O GUADALH	ALHURÁN EL GRANDE						4,88												4,88
C. SUR O GUADALH	CARRATRACA																9,88		9,88
C. SUR O GUADALH	CÁRTAMA			4,15		2	1,1							3,6		14,63			25,48
C. SUR O GUADALH	CASARABONELA			6,8			19,02							1,06	0,94	6,09			33,91
C. SUR O GUADALH	CASARES					7,72		2,5	0,24				0,51			8,89			19,86
C. SUR O GUADALH	CÚN			0															0,00
C. SUR O GUADALH	ESTEPONA	21,07												3,49			4		28,56
C. SUR O GUADALH	ISTÁN						3,2												3,20
C. SUR O GUADALH	MÁLAGA			4,24		16,22	15,96												45,14

Comarca	Municipio	Avena	B. trad.	Cebada	Colza	C. no COP	Forrajes	Girasol	Leg. cons. lum.	Maiz	O. cereal.	Proteag.	Ret. fija	Ret. Rot.	Ret. Vol.	Tiempo blando	Tiempo duro	Triticale	Total Com.
										0,87									0,87
C. SUR O GUADALH	MANILVA																		18,09
C. SUR O GUADALH	PIZARRA															6	12,09		1,63
C. SUR O GUADALH	YUNQUERA								0,29			1,34							207,13
Total C. SUR O GUADALH		21,07	0	15,19	0	25,94	59,79	2,5	0,29	1,11	0	10,06	0,51	8,15	0,94	10	51,58	0	207,13
NORTE O ANTEQUERA	ALMARGEN					1,48		1,46				6,06		0,64		0,85	2,52		13,01
NORTE O ANTEQUERA	ANTEQUERA	69,7		240,02	160,01	1.604,57	63,31	1.718,76	25,25	87,39		74,45	193,57	424,07	171,11	141,44	2.343,45	49,81	7.366,91
NORTE O ANTEQUERA	ARCHONDA	48,87		63,22		42,42	3,75	97,99	17,05	21,42		6,38	7,32	18,93	1,67	46,64	57,48		433,34
NORTE O ANTEQUERA	CAMPILLOS	3,28						18,23					1,39	2,16	0,39	4,87	22,23	2,63	57,87
NORTE O ANTEQUERA	CANETE LA REAL			31,29		7,11	12,27	107,17	2,72	4		4,79		26,75	2,49	62,56	21,85		283,00
NORTE O ANTEQUERA	CUEVAS BAJAS			4,44		0,64	2,03	3,54									10,44		21,09
NORTE O ANTEQUERA	CUEVAS DE S. MARCOS	5,29		1,27		9,44			0,93			0,08				1,85	2,19		21,05
NORTE O ANTEQUERA	CUEVAS DEL BECERRO					0,08	1,6	5,83	0,79	0,3		4,27		1,2	0,72		17,36		32,15
NORTE O ANTEQUERA	FUENTE DE PIEDRA	10,15		55,19	8,72	30,39	2,09	223,49	3,49			54,68	6,36	43,24	0,94	24,26	101,01	3,71	567,72
NORTE O ANTEQUERA	HUMILLADERO	10,13				56,27		100,9				8,74		17,95		55,49	22,52		272,00
NORTE O ANTEQUERA	MOLLINA	6,75		11,66		36,57	2,85	105,4				4,66	14,24	29,33	3,82	29,21	66,55		311,04
NORTE O ANTEQUERA	SIERRA DE YEGUAS	17,62		22,89	19,63	218,89	0,99	239,82	0,85	23,42	4,28	10,82	9,37	31,27	2,1	124,12	79,77	1,3	807,14
NORTE O ANTEQUERA	TEBA	1,61		11,63	7,13	3,15	7,99	59,35	1,44					16,09	1,15	4,37	59,91	3,82	178,14
NORTE O ANTEQUERA	VILLAN DE ALGUDAS					3,39						0,5							3,39
NORTE O ANTEQUERA	VILLAN DE TAPA			1,45		2,7	1,79		7,89			2,24				9,95			28,73
NORTE O ANTEQUERA	VILLAN DEL ROSARIO	2,71																	1,02
NORTE O ANTEQUERA	VILLAN DEL TRABUJO	1,4		4,34		1,51						2,86				7,51			17,62
Total NORTE O ANTEQUERA		177,51	0	450,09	195,49	2.004,27	110,64	2.685,33	60,41	136,53	4,28	180,53	232,25	611,63	184,39	457,83	2.840,25	83,79	10.415,22
SERRANIA DE RONDA	ARRATE			0,9															0,90
SERRANIA DE RONDA	BURGO (EL)	6							4,97	0,74		5,8	1,48	2,87		21,73			43,59
SERRANIA DE RONDA	RONDA	7,92		4,85		1,2	4,54	0,74	0,54			5,73		1,97	0,18	0,58	40,55	5	73,80
Total SERRANIA DE RONDA		13,92	0	5,75	0	1,2	4,54	0,74	4,97	1,28	0	11,53	1,48	1,97	3,05	0,58	62,28	5	118,29
VELEZMALAGA	ALCAUIN								1,44	0,3									1,74
Total VELEZMALAGA		0	0	0	0	0	0	0	1,44	0,3	0	0	0	0	0	0	0	0	1,74
TOTAL MALAGA		212,5	0	471,03	195,49	2.031,41	174,97	2.688,57	67,11	139,22	4,28	202,12	234,24	621,75	188,38	468,41	2.954,11	88,79	10.742,38

PROVINCIA SEVILLA

EL ALJARFE	ALMENSULLA			3,3				41,74					1,7	12,32				48,49	107,55
EL ALJARFE	BENICAZON			20,68			11,22	54,83						18,14	1,2	6,34	54,11		166,52
EL ALJARFE	BOLLUL DE LA MIT.	0,5						118,08					2,58	24,83	15,34	63,49	2,14		226,96
EL ALJARFE	BORNUIJOS	0,5												0,77			7,89		9,16

Comarca	Municipio	Avena	B. trad.	Cebada	Colza	C. no COP	Forrajes	Grasol	Leg.consistum.	Maíz	O. cereal.	Proteag.	Ret. fija	Ret. Rot.	Ret. Vol.	Trigo blando	Trigo duro	Triticale	Total Com.
EL ALJARAFE	CAR. DE LOS CESP.							1,13							0,94				2,07
EL ALJARAFE	CASTILLEJA DEL CAMPO							10,35							2,03				12,38
EL ALJARAFE	ESPARTINAS							19,7						2,68					22,38
EL ALJARAFE	HUEVAR			7	5,06		38,57	41,97				0,99		18,44		14,41	41,21		167,65
EL ALJARAFE	MAREÑA DEL ALJARAFE				12,63							3,68		1,72					18,03
EL ALJARAFE	OLIVARES				41,58			14,53	8,45				0,52	7,82	1,21	16,89			91,00
EL ALJARAFE	PILAS				5,2			12,68					3,2	0,92		2,55			24,55
EL ALJARAFE	SALTEBAS			0,35		59,88	0,35	74,71		37,24			3,56	4,84	22,62	0,5	2,05		206,10
EL ALJARAFE	SANLUCAR LA MAYOR			3	188,89	105,68	10,74	290,1					3,73	82,02	1	32,6	170,04		887,80
EL ALJARAFE	TOMARES					5,43													5,43
EL ALJARAFE	UMBRETE					12,7								1,44			5,75		19,89
Total EL ALJARAFE		1	0	3,35	277,34	190,69	60,88	679,82	8,45	37,24	0	4,67	15,29	175,94	41,37	139,75	331,68	0	1.967,47
ESTEPA	AGUADULCE					1,25		9,06		1,15							0,81	3,27	18,61
ESTEPA	BADOLATOSA	3,52		66,21		15,81		153,78					8,3	17,61		7,82	31,04		304,09
ESTEPA	CASARICHE	1,33						22,68					6	2,65	0,3	16,1	1,83		50,89
ESTEPA	ESTEPA	2			31,45	63,22		400,01					13,74	95,43	3,8		360,74		970,39
ESTEPA	GILENA						3,62	37,7					5,79	2,65		2,64	7,19		59,59
ESTEPA	HERRERA	9,08		1,44	159,79	25,01		476,14	0,96				6,65	95,78	4,81	81,36	182,27	5,41	1.048,70
ESTEPA	MARINALEDA				23,16	6,4		35,33					5,7	8,05	0,88	18,07	29,27		126,86
ESTEPA	PEDREBA							5,42	1,74					4,46	0,99	0,69	28,34		41,64
ESTEPA	RODA DE AND. (LA)	10,08		2,72		111,18		50,87				2,32	14,95		9,35	68,22			269,69
Total ESTEPA		26,01	0	70,37	214,4	222,87	3,62	1.190,99	2,7	1,15	0	5,39	46,18	241,58	10,78	136,03	709,71	8,68	2.890,46
LA CAMPAÑA	ALCALÁ DE GUADARA	22,83			15,43	112,51	4,41	329,28		21,72		10	40,97	50,16	30,73	55,1	167,5		860,64
LA CAMPAÑA	ARAHAL			10,04	35,03	178,02	0,44	190,34	0,9	8,24		7,56	7,16	40,06	5,1	11,55	109,72		604,16
LA CAMPAÑA	CAB. DE S. JUAN (LAS)	48,4		20,66	2.975,24	2.141,38	17,59	4.088,31	39,92	49,92		64,39	481,43	869,21	161,87	1.122,93	355,39	12,25	12.418,89
LA CAMPAÑA	CAMPANA (LA)	3,11			6,55	15,45		188,23	0,57			8,5	15,41	16,66	2,52	29,56	35,58		322,14
LA CAMPAÑA	CANADA DEL ROSAL	1		3,62		23,38		130,47	3,14			1,25	26,04	6,98		11,48	83,67		291,03
LA CAMPAÑA	CARMONA	6,45		6,79	1.002,23	699,53	4	4.570,01	3,65	60,72		146,16	372,32	686,58	222,89	498,63	581,27	22,62	8.883,85
LA CAMPAÑA	CORONIL (EL)					19,4	0,58	55,79					23,86	1,07		103,76			204,46
LA CAMPAÑA	ÉQUA	27,53		17,61	1.244,18	1.749,01	47,25	9.359,55	102,19	2,48	2,5	157,14	415,16	2.180,05	253,46	1.635,46	5.688,79	15,04	22.898,40
LA CAMPAÑA	EL CUERVO				14,47	28,77		20,66	2,11				0,3	4,08		13,02	3,39		86,80
LA CAMPAÑA	FUENTES DE AND.	1,19			40,9	2,81		67,2	1,61			0,77	5,3	10,82		8,87	1,09		140,56
LA CAMPAÑA	LANTEJUELA (LA)					20,47		25,3					1,25	0,7		0,7	4,05		51,77
LA CAMPAÑA	LEBRÍA	10,64		25,33	331,25	8.042,12	16,8	4.063,53	21,64	7,26	2	21,45	295,64	512,08	127,8	2.107,71	103,25		15.688,50
LA CAMPAÑA	LUISIANA (LA)				2,4	91,51	0,75	143,08	36,96			1,79	37,41	1,97	20,2	80,31			416,38

Comarca	Municipio	Avena	B. trad.	Cebada	Colza	C. no COP	Fornajes	Girasol	Leg. cons. ham.	Maíz	O. cereal.	Proteag.	Ret. faja	Ret. Rot.	Ret. Vol.	Triticale	Triticale	Total Com.
LA CAMPINA	MARENA DEL ALCOR						3,3	133,99					3,27	22,21			3,5	202,01
LA CAMPINA	MARCHEVA			5,1	141,07	196,22	1,12	424,44		10,78	0,64	7,8	15,39	80,87	8,13			1.123,20
LA CAMPINA	MOLARES (LOS)	11,7			10,77	15,84		81,79					2,84					171,62
LA CAMPINA	OSUNA			9,09	99,65	99,65	2,37	354,07				13,51	4,66	37,18	10,3			698,79
LA CAMPINA	PARADAS							14,42	1				2,8					24,20
LA CAMPINA	RUBIO ELI							5,8					0,79					6,59
LA CAMPINA	UTRERA	78,21		7,42	2.503,12	3.279,24	3,58	5.320,06	5,2	12,94		30	564,13	864,89	680,01			17.297,23
LA CAMPINA	VISO DEL ALCOR (EL)					2,2		5,14			2		0,71					10,05
Total LA CAMPINA		181,06	0	96,57	8.331,73	16.717,51	102,19	29.571,46	217,89	175,06	7,14	470,32	2.248,18	5.451,49	1.505,85			82.401,27
LA SIERRA NORTE	ALMADÉN DE LA PLATA				1,15			7,42					1,08					9,65
LA SIERRA NORTE	AZNALCÓLLAR	3		3		119,4		170,13				18,3	6,26	26	0,6			429,53
LA SIERRA NORTE	CASTILB. DE LOS ARR.	45,25						86,56						25,99	19,1			216,48
LA SIERRA NORTE	CAST. DE LAS GUARDAS						6,32											6,32
LA SIERRA NORTE	CAZALLA DE LA SIERRA						0											0,00
LA SIERRA NORTE	CONSTANTINA	11,06							0,9									12,61
LA SIERRA NORTE	GERENA	15				12,07	160	120,89						12,9				23,67
LA SIERRA NORTE	GUILLENA	21,2		3	1.031,15	221,57	19,11	715,69		88,01	4,75		68,33	87,85	33,54			347,06
LA SIERRA NORTE	N. DE LA CONC. (LAS)																	1.461,28
LA SIERRA NORTE	PEDROSO (EL)					27,32		48,18					3,47	9,31				20,45
LA SIERRA NORTE	P. DE LOS INFANTES							3,57		1,88				0,8				194,89
Total LA SIERRA NORTE		95,51	0	25,78	129,31	380,36	185,43	1.152,44	0,9	89,89	4,75	40,88	79,14	162,85	53,24			2.631,44
LA VEGA	ALCALÁ DEL RÍO				37,36	932,26	5,38	2.399,01	7,94	217,06		24,68	137,22	289,49	60,29			4.268,73
LA VEGA	ALCOLEA DEL RÍO	2,03		2,63	12,2	260,05		645,09	3,65	106,98			58,54	55,67	8,96			1.193,37
LA VEGA	ALGABA (LA)	1,91		6,44		96,69		171,42		55,41	0,5	0,6	16,48	16,55	3,98			386,30
LA VEGA	BRENES				4,13	38,57		103,72		20,38			9,86	10,13				188,55
LA VEGA	BURGUILLOS	2,37		0,82	5,36	250,82		382,54	12,37	24,92			19,32	56,9	0,46			891,54
LA VEGA	CANAS					66,03		31,26		4,05				6,92				123,11
LA VEGA	CARTILANA				38,34	559,85	3,54	1.105,38	363,93			1,4	56,6	152,06	20,86			2.584,38
LA VEGA	CORRA DEL RÍO	5,56		5,72	377,99	1.396,96	78,36	757,66	7,03	69,9			166,09	92,75	102,92			3.228,27
LA VEGA	DOS HERMANAS	70,88			884,93	1.511,02	96,54	2.239,29	1	90,27			263,37	322,02	71,25			6.364,85
LA VEGA	GELVES	6,98				40,5	2,91	67,78		63,64		0,3	1,83	13,04	1,54			245,68
LA VEGA	LORA DEL RÍO	14,94			229,66	1.876,87	11,15	4.558,35	3,65	139,18		46,48	101,64	595,5	75,96			8.393,76
LA VEGA	PALAC. Y WILLAF. (LOS)	4,69		18,59	691,77	1.120,85	7,23	2.473,94	1,63	6,73		0,6	100,83	307,17	36,72			6.475,21
LA VEGA	PALOMARES DEL RÍO					1,02	1,3	71,03		0,56			4,16	15,4	1,72			116,43
LA VEGA	PEÑAFELOR				114,53	447,37	2	1.435,61	59,6			17,85	54,42	232,22	17,48			2.933,93

Comarca	Municipio	Avena	B. trad.	Cebada	Coiza	C. no COP	Fonrajes	Girasol	Leg.cons.hum.	Maíz	O. cereal.	Proteag.	Ret. faja	Ret. Rot.	Ret. Vol.	Trigo blanco	Trigo duro	Triticale	Total Corn.
LA VEGA	RINCÓNADA (LA)			19,67	467,54	1.398,41	38	3.064,51	87,63	14,2	73,94	232,86	451,5	175,34	275,12	319,61			6.618,33
LA VEGA	SANTIPONCE					4,18		1,7											5,88
LA VEGA	SEVILLA	75,11		3	159,82	603,79	15,04	1.193,99	85,85			234,68	86,29	116,06	111,88	151,94		12,21	2.849,66
LA VEGA	TOCINA				14,46	60,11	2	256,91	66,87				28,66	1,86			3,89		434,76
LA VEGA	VILL. DEL RÍO Y MARIAS			5,83	60,29	375,72	24,92	574,09	0,57	61,17		8,91	98,31	2,47	3,42	126,92			1.342,62
LA VEGA	VILLAVEDE DEL RÍO			33,09	3,56	170,7	1,5	951,55	41,79			46,73	104,52	26,68	8,44	30,06			1.418,62
Total LA VEGA		184,47	0	9579	3.101,97	11.221,77	290,07	22.484,83	30,81	1.503,01	84,6	178,4	1.512,74	3045,1	724,55	3.537,8	2.037,92	26,15	50.055,98
LAS MARIASMAS	AZNALCAJAR	29,05		6,95	5.244,16	1.167,49	509,05	1414,1	5			105,09	390,26	811,93	158,59	55,3	338,1		10.235,07
LAS MARIASMAS	PUEBLA DEL RÍO (LA)	18,33		81,04	20.846,52	243,05	11,26	612,77	4,32			1.012,44	2.327,42	442,2	123,23	6,72			25.729,30
LAS MARIASMAS	VILLAM. DE LA CONDESA			7,86	138	50,55	20	585,87	2,11			89,1	40,39	8,31	13,37	27,61		6	989,17
Total LAS MARIASMAS		47,38	0	95,85	26.228,68	1.461,09	540,31	2.612,74	0	11,43	0	105,09	1.491,8	3.179,74	609,1	191,9	372,43	6	36.953,54
SIERRA SUR	ALGAMITAS												0,08			0,55			0,63
SIERRA SUR	CORRALES (LOS)			0,59					2,61										3,20
SIERRA SUR	MARTÍN DE LA JARA					3,77		43,45					0,46			0,58		7,72	55,98
SIERRA SUR	MONTELLANO							1,12		1,12									2,24
SIERRA SUR	MORÓN DE LA FRA.			2,28	44,05	235,2		318,19			1,25	22,87	63,74	24,42	91,16	91,37			894,53
SIERRA SUR	P. DE CAZALLA (LA)					10,77		69,66				17,52	1,22		1,6	16,97			117,74
SIERRA SUR	SAUCEJO (EL)																	2,41	2,41
Total SIERRA SUR		0	0	2,87	44,05	249,74	0	432,42	2,61	1,12	1,25	0	40,39	65,5	24,42	93,89	110,75	7,72	1.076,73
TOTAL SEVILLA		535,43	0	390,58	38.327,48	30.444,03	1.182,5	58.124,7	263,36	1.818,9	97,4	804,75	5.433,72	12.322,2	2.969,31	12.265,57	12.828,23	172,39	177.981
TOTAL ANDALUCÍA		2.863,13	5,74	9604	42.721,94	52.522,7	6.298,31	119.753,78	10.68,9	4.791,31	576,93	4.619,63	10.989,46	23.004,91	6.390,59	23.498,42	44.635,9	822,62	354.169,27

Municipio	Avena	Barbecho trad.	Cebada	Coza	Cultivos no COP	Forrajes	Girasol	Leg. cons. hum.	Maiz	Otros cereales	Proteaginosas	Retirada	Trigo blanco	Trigo duro	Triticale	Total Com.
PROVINCIA ALMERIA																
AUTO ALMANZORA	352	2.619	1.402	0	22	0	33	7	29	0	863	22	81	237	1	5.668
AUTO ANDARAX	0	0	0	0	51	0	0	0	0	0	0	0	0	0	0	51
BAJO ALMANZORA	17	871	342	0	1	0	22	0	55	0	33	0	390	36	0	1.768
CAMPO DALIAS	0	0	0	0	0	0	0	0	0	0	0	0	0	0	0	0
CAMPO NUAR Y BAJO ANDARAX	0	1.597	367	0	0	0	0	0	47	0	5	33	0	0	0	2.039
CAMPO TABERNAS	14	1.615	329	0	0	0	352	2	0	0	19	0	122	504	0	2.956
LOS VELEZ	2.034	10.614	9.476	0	30	0	162	0	24	0	3.502	852	526	1.188	7	28.516
RIO WACHMENTO	2	190	5	0	100	0	222	0	0	0	231	3	9	29	14	805
TOTAL ALMERIA	2.419	17.502	11.920	0	205	0	791	9	155	0	4.748	910	1.127	1.995	22	41.803
PROVINCIA CÁDIZ																
CAMPINA DE CÁDIZ	3.163	0	1.662	892	22.188	32.236	4.368	13	14.447	245	1.971	12.216	8.467	44.192	1.242	147.301
CAMPO DE GIBALTAR	273	0	356	244	78.242	1.633	104	10	1.112	129	170	709	304	2.391	362	86.040
COSTA NOROESTE DE CADIZ	575	0	1.526	376	6.750	3.862	138	38	2.366	203	332	2.045	705	5.369	397	24.680
DE LA HANSA	1.411	0	1.081	21	59.057	3.235	439	51	7.226	532	325	2.402	141	14.931	471	91.321
SIERRA DE CADIZ	1.307	3	976	0	33.983	2.518	1.095	2	839	20	509	1.493	405	9.093	63	52.305
TOTAL CADIZ	6.729	3	5.601	1.532	200.220	43.483	6.143	114	25.991	1.128	3.306	18.864	10.021	75.975	2.535	401.646
PROVINCIA CÓRDOBA																
CAMPINA ALTA	187	23	448	4	480	4.277	1.024	2	323	4	294	1.750	1.162	11.971	69	22.059
CAMPINA BAJA	691	4.464	1.041	632	17.877	27.823	3.777	4	500	24	2.526	9.995	11.252	48.419	755	129.781
LA SIERRA	1.248	3.371	687	23	39.920	1.001	577	0	34	0	972	992	357	2.589	403	52.173
LAS COLONIAS	186	0	35	50	170	2.635	267	1	160	0	217	1.008	953	7.910	7	13.599
PEDRÓCHES	18.275	62.244	19.584	55	124.814	4.943	7.648	3	533	11	5.277	16.377	9.830	9.834	10.400	289.797
PENBÉTICA	87	17	72	0	0	0	34	0	6	0	3	0	19	84	0	323
TOTAL CORDOBA	20.675	70.120	21.837	764	183.260	40.680	13.326	10	1.554	39	9.289	30.163	23.573	80.808	11.633	507.731
PROVINCIA GRANADA																
ALHAMA	2.287	4.388	6.335	55	4.085	932	2.028	0	278	2	721	1.349	315	487	34	25.296
BAZA	1.337	15.628	10.103	0	910	32	1.703	0	348	5	1.421	821	1.334	1.216	116	34.674
DE LA VEGA	676	1.906	2.798	49	6.690	2.115	982	186	395	0	510	1.047	1.131	2.768	25	21.275
GUADIX	982	8.672	5.754	0	15.830	136	3.781	0	30	45	5.453	533	89	700	135	42.139
HUESCAR	7.235	19.080	16.264	0	1.626	27	2.504	0	146	0	3.499	1.113	499	2.168	34	56.097
IZNALCOZ	1.191	3.232	15.247	56	912	11.990	1.246	0	96	0	58	4.202	49	1.519	341	40.139

Municipio	Avena	Barbecho trad.	Cebada	Coiza	Cultivos no COP	Ferreses	Grasol	Leg. cons. hum.	Maiz	Otros cereales	Proteaginosos	Reirrada	Trigo blanco	Trigo duro	Triticale	Total Com.
LA COSTA	0	0	27	0	70	0	32	0	0	0	12	0	0	2	0	142
LAS ALPUJARRAS	1	40	35	0	2.957	0	4	0	55	0	1	2	1	6	0	3.102
MONTEPIÓ	442	692	2.907	10	1.770	515	1.244	0	12	0	149	244	731	573	0	7.691
VALLE DE LEORÍN	152	605	165	0	1.099	7	147	0	0	0	11	38	191	7	0	2.422
TOTAL GRANADA	14.305	54.242	61.634	170	34.350	15.755	13.671	186	1.361	53	11.835	11.250	4.039	9.446	683	232.978
PROVINCIA HUELVA																
ANDEVALO OCCIDENTAL	2.330	22.646	728	0	16.364	9	11	61	2.505	225	10.828	4.678	2.387	4.656	2.476	69.904
ANDEVALO ORIENTAL	281	611	201	0	9.119	1	7	0	364	0	659	347	176	71	325	12.152
CONDADO CAMPAÑA	414	345	74	84	5.391	15.387	1.269	179	1.514	0	1.168	4.708	5.772	5.743	2.283	44.330
CONDADO LITORAL	308	792	390	358	7.272	2.294	14	73	583	77	146	724	412	925	449	14.815
COSTA	416	493	84	120	4.604	4.078	448	14	134	0	1.084	2.188	2.141	1.610	850	18.264
SIERRA	1.880	3.697	209	4	91.977	17	1	0	1.302	0	1.132	732	410	89	201	101.663
TOTAL HUELVA	5.630	28.314	1.956	565	134.728	21.784	1.750	325	6.393	302	15.018	13.377	11.299	13.094	6.584	261.118
PROVINCIA JAÉN																
CAMPAÑA DEL NORTE	344	1.421	1.770	3	889	1.863	432	0	46	1	223	1.142	1.287	5.043	0	14.465
CAMPAÑA DEL SUR	0	109	113	0	501	21	91	0	0	0	17	81	85	493	2	1.512
EL CONDADO	1.519	3.673	901	0	11.122	0	32	0	35	6	484	459	193	132	43	18.598
LA LOMA	86	1.592	1.774	0	197	1.150	472	2	26	0	595	927	597	2.876	0	10.292
MAGINA	262	2.901	3.740	0	16	712	1.695	0	14	1	121	831	57	714	51	11.115
SIERRA DE CAZORLA	57	2.906	3.139	0	338	65	1.264	0	14	0	253	616	126	2.167	13	10.957
SIERRA DE SEGURA	443	1.226	301	0	1.348	7	69	0	15	0	48	124	412	38	1	4.032
SIERRA MORENA	1.175	1.046	207	40	27.228	25	30	10	54	0	55	203	186	1.056	0	31.314
SIERRA SUR	206	151	2.115	0	221	116	632	0	35	0	88	54	180	125	5	3.928
TOTAL JAÉN	4.093	15.024	14.059	43	41.860	3.960	4.717	12	239	7	1.883	4.435	3.123	12.645	115	106.213
PROVINCIA MÁLAGA																
CENTRO SUR O GUADALHORCE	497	228	935	0	12.112	76	1.019	1	42	0	896	299	518	4.789	0	21.411
NORTE O ANTEQUEBA	2.974	39	7.921	1.260	9.736	12.444	2.980	24	916	3	2.646	5.525	3.995	20.175	1.706	72.344
SERRANÍA DE RONDA	270	72	903	0	30.091	1.142	1.065	13	296	3	881	595	259	5.562	44	41.196
VÉLEZ-MÁLAGA	77	156	72	0	495	0	84	0	1	0	178	7	59	32	0	1.160
TOTAL MÁLAGA	3.817	495	9.831	1.260	52.434	13.662	5.148	37	1.255	6	4.600	6.426	4.830	30.559	1.750	136.111

Municipio	Avena	Barbecho trad.	Cebada	Coiza	Cultivos no COP	Fonajes	Grasol	Leg. cons. hum	Maíz	Otros cereales	Proteaginosos	Refriada	Trigo blanco	Trigo duro	Triticale	Total Com.
PROVINCIA SEVILLA																
DE ESTEPA	521	1	516	174	356	3.699	194	0	54	4	117	1.326	675	3.717	1.458	12.812
EL ALARAFE	176	0	147	31	1.903	9.288	1.318	10	347	3	550	2.363	3.403	5.420	111	25.071
LA CAMPiÑA	2.783	0	2.423	1.470	7.279	99.275	13.841	26	7.015	82	10.790	30.726	45.720	106.634	5.539	333.603
LA SIERRA NORTE	1.497	549	317	1	1.31.486	4.479	565	6	652	0	726	1.668	1.695	2.993	767	147.400
LA SIERRA SUR	601	8	1.306	241	17.488	8.513	1.336	4	788	6	725	4.080	2.095	19.849	758	57.799
LA VEGA	326	0	180	323	15.617	4.798	517	26	941	11	457	1.620	2.564	3.762	212	31.355
LAS MARSMAS	656	150	1.801	164	10.528	1.161	87	144	1.911	0	306	1.468	558	2.187	163	21.282
TOTAL SEVILLA	6.561	707	6.691	2.404	184.657	131.213	17.856	216	11.708	105	13.672	43.252	56.711	144.562	9.008	629.323
No codificado	420	1.654	1.643	0	6.188	1.720	339	0	495	10	884	1.531	1.137	2.670	138	18.829
TOTAL ANDALUCÍA	64.649	188.061	135.174	6.738	837.901	272.257	63.740	910	49.150	1.650	65.234	130.206	115.860	371.755	32.467	2.335.752

Municipio	Avena	Barbisco trad.	Cebada	Coza	Cultivos no COP	Forrajes	Girasol	Leg. cons. lum.	Maiz	Otros cereales	Proteginosas	Reirada	Trigo blando	Trigo duro	Triticale	Total Com.
PROVINCIA ALMERIA																
ALTO ALMANZORA	12	16	32	0	4	0	0	17	0	0	0	0	2	1	0	84
ALTO ANDARAX	0	0	0	0	2	0	0	0	0	0	0	0	0	0	0	2
BAJO ALMANZORA	0	4	129	0	0	0	0	0	0	0	1	10	126	0	0	271
CAMPO NUAR Y BAJO ANDARAX	0	5	52	0	0	105	0	0	0	0	0	397	0	0	0	558
CAMPO TABERNAS	2	0	4	0	0	33	0	0	0	0	0	4	0	0	0	42
LOS VELEZ	48	10	87	0	1	6	2	3	1	1	8	0	4	8	0	177
RIO NACIMIENTO	0	1	3	0	1	0	0	0	0	0	2	0	6	1	0	14
TOTAL ALMERIA	62	36	306	0	8	144	2	20	1	1	11	411	138	10	0	1.148
PROVINCIA CÁDIZ																
CAMPINA DE CÁDIZ	223	0	79	675	229	8.796	86	1.010	5.493	86	439	1.875	743	2.914	195	22.844
CAMPO DE GIBALTAR	0	0	34	40	121	762	2	334	542	74	28	169	10	319	28	2.464
COSTA NOROESTE DE CÁDIZ	1	0	12	0	5	381	0	12	292	0	9	66	37	53	15	884
DE LA JANDA	65	0	48	183	778	3.656	63	44	4.075	1.253	0	968	4	1.534	18	12.890
SIERRA DE CÁDIZ	8	0	2	0	0	60	5	6	24	0	7	12	14	134	16	288
TOTAL CÁDIZ	297	0	174	898	1.134	13.857	156	1.407	10.426	1.413	484	3.089	809	4.954	273	39.370
PROVINCIA CÓRDOBA																
CAMPINA ALTA	31	0	35	108	42	1.654	1	35	593	0	68	434	120	1.883	6	5.009
CAMPINA BAJA	31	0	105	1.026	68	13.377	39	3.299	4.307	9	506	3.140	1.431	10.012	15	37.365
LA SIERRA	6	0	105	371	5	2.487	17	1.271	2.185	6	56	703	586	1.665	0	9.463
LAS COLONIAS	82	0	8	141	50	1.234	0	86	1.007	6	63	381	455	1.454	0	4.966
PEDROCHES	317	1	234	649	39	4.360	36	82	1.325	4	341	1.423	469	4.120	72	13.471
PENBETICA	5	0	0	0	0	12	0	0	0	0	0	1	0	5	0	23
TOTAL CÓRDOBA	473	1	486	2.295	204	23.124	93	4.773	9.417	25	1.033	6.081	3.061	19.139	93	70.297
PROVINCIA GRANADA																
ALHAMA	63	6	114	0	23	87	22	30	58	0	7	76	21	38	0	545
BAZA	184	32	1.494	0	111	626	54	276	230	2	160	377	51	40	3	3.639
DE LA VEGA	283	25	604	219	470	1.588	66	3.195	1.160	32	85	616	860	572	3	9.878
GUADIX	331	97	3.594	0	198	3.101	122	329	25	1	255	589	94	156	18	8.911
HUÉSCHAR	375	18	793	10	177	801	65	384	69	2	95	156	60	116	0	3.121
IZNALLOZ	31	0	608	8	90	703	28	7	60	0	4	67	12	84	3	1.704
LA COSTA	0	0	3	0	0	0	0	8	3	0	0	0	1	0	0	15

Municipio	Avena	Barbecho trad.	Cebada	Coiza	Cultivos no COP	Forrajes	Grasol	Leg. cons. hum	Maz	Otros cereales	Proteaginosas	Retirada	Trigo blanco	Trigo duro	Triticale	Total Com.
LAS ALPUJARRAS	7	0	7	0	138	14	3	4	0	0	2	2	1	1	0	181
MONTEFRÍO	19	0	200	29	5	117	61	19	67	0	15	40	56	63	0	692
VALLE DE LEGRÍN	20	2	30	0	1	12	6	10	8	0	0	10	41	0	0	142
TOTAL GRANADA	1.314	181	7.447	267	1.214	7.048	426	4.263	1.680	36	623	1.934	1.198	1.170	27	28.827
PROVINCIA HUELVA																
ANDÉVALO OCCIDENTAL	9	0	0	195	0	228	0	94	0	0	3	86	42	16	13	685
CONDADO CAMPÑA	5	0	3	175	6	2.144	3	163	428	0	43	388	90	191	29	3.667
CONDADO LITORAL	8	13	8	789	3	2.578	0	57	347	0	11	648	14	0	86	4.562
COSTA	24	0	7	423	18	1.239	0	114	95	0	2	277	85	67	5	2.357
SIERRA	0	0	0	0	736	49	0	20	0	0	0	3	0	0	0	807
TOTAL HUELVA	47	13	17	1.582	764	6.239	3	448	870	0	58	1.401	230	274	133	12.079
PROVINCIA JAÉN																
CAMPÑA DEL NORTE	44	16	187	78	33	1.387	29	194	2.388	0	68	373	497	1.102	0	6.395
CAMPÑA DEL SUR	0	0	0	13	0	45	8	6	71	0	0	11	3	53	0	209
EL CONDADO	169	0	78	0	0	175	37	0	27	2	11	62	10	12	0	582
LA LOMA	20	11	140	1	26	587	14	127	949	0	30	191	60	640	0	2.798
MAGINA	3	14	88	0	1	38	10	0	0	0	0	13	0	0	0	168
SIERRA DE CAZORLA	29	12	139	0	111	154	4	33	14	0	28	64	22	294	0	904
SIERRA DE SEGURA	60	3	135	0	0	86	8	0	2	0	7	42	9	0	0	352
SIERRA MORENA	52	1	56	0	57	379	12	392	2.310	0	46	111	104	576	0	4.095
SIERRA SUR	16	4	125	0	5	21	11	3	26	0	1	1	5	6	0	225
TOTAL JAÉN	394	62	947	92	234	2.872	133	753	5.787	2	191	868	710	2.582	0	15.727
PROVINCIA MÁLAGA																
CENTRO SUR O GUADALHORCE	23	0	34	4	34	20	0	21	38	0	37	17	3	31	0	261
NORTE O ANTEQUERA	259	1	577	553	81	3.846	29	125	1.392	0	121	882	272	3.097	56	11.292
SERRANA DE RONDA	10	1	0	0	7	22	12	14	3	0	14	1	0	51	0	135
TOTAL MÁLAGA	292	2	612	558	122	3.888	41	159	1.433	0	172	900	275	3.180	56	11.689

Municipio	Avena	Barbecho trad.	Cebada	Ceza	Culivos no COP	Fornajes	Grasol	Leg.cons.hum	Maiz	Otros cereales	Proteaginosas	Reirada	Trigo blanco	Trigo duro	Triticale	Total Com.
PROVINCIA SEVILLA																
DE ESTEPA	12	0	10	111	4	1.181	5	3	533	1	15	193	107	612	9	2.797
EL ALJARAFE	1	0	18	124	0	1.193	1	66	186	0	4	222	42	284	0	2.142
LA CAMPINA	141	0	83	6.645	54	26.871	32	1.559	28.153	528	213	5.035	2.719	7.263	192	79.488
LA SIERRA NORTE	49	0	4	0	162	1.123	3	462	594	0	28	230	64	172	37	2.929
LA SIERRA SUR	0	0	2	30	1	639	0	4	78	0	3	75	26	95	46	999
LA VEGA	135	0	50	1.882	193	12.944	17	12.413	16.217	37	65	3.704	1.129	1.497	37	50.318
LAS MARISMAS	3	0	217	26.330	313	3.894	27	107	1.766	232	18	3.747	81	340	0	37.076
TOTAL SEVILLA	340	0	384	35.123	727	47.845	85	14.615	47.528	797	346	13.206	4.168	10.263	322	175.748
No Codificado	1	5	40	26	27	425	1	45	518	0	63	124	109	343	0	1.725
TOTAL ANDALUCIA	3.219	300	10.416	40.839	4.432	105.442	939	26.482	77.659	2.273	2.979	28.013	10.698	42.015	904	356.609

Municipio	Avena	Barbcochos	Cacahuete	Cebada	Colza	Frijoles	Girasol	Leg. cons. hum	Maiz	No Cop.	Otros cereales	Proteaginosos	Retraída	Trigo blanco	Trigo duro	Triticales	Total Com.
PROVINCIA ALMERÍA																	
ALTO ALMANZORA	333	2.315	0	1.319	0	22	0	17	0	38	0	1.098	10	184	211	5	5.552
ALTO ANDARAX	0	0	0	0	0	0	0	0	0	0	0	0	0	12	0	0	12
BAJO ALMANZORA	93	1.605	0	154	0	6	0	21	0	0	0	96	0	134	0	0	2.108
CAMPO DALIAS	0	0	0	0	0	0	0	0	0	0	0	0	0	0	0	0	0
CAMPO NIJAR Y BAJO ANDARAX	0	1.430	0	335	0	0	0	0	0	0	0	0	17	0	0	0	1.782
CAMPO TABERNAS	3	1.190	0	277	0	0	0	313	0	0	0	83	0	195	438	3	2.501
LOS VELEZ	2.728	10.586	0	8.527	0	260	0	160	0	1	0	3.782	1.183	468	1.202	9	28.905
RIO HACHIMIENTO	1	874	0	4	0	121	0	203	0	0	0	206	0	9	11	0	1.429
Total ALMERÍA	3.157	17.999	0	10.616	0	409	0	713	0	38	0	5.265	1.210	1.002	1.862	17	42.290
PROVINCIA CÁDIZ																	
CAMPINA DE CADIZ	3.188	6	0	1.122	351	23.400	35.380	3.273	82	10.427	100	961	8.294	10.823	46.842	1.425	145.653
CAMPO DE GIBRALTAH	389	0	0	413	0	71.383	1.142	156	6	798	156	150	526	611	2.971	374	79.073
COSTA NOROESTE DE CADIZ	267	0	0	1.535	102	4.693	4.099	104	74	1.519	116	760	1.632	829	5.395	378	21.503
DE LA JANDA	723	3	0	900	1	50.532	3.551	260	61	3.863	148	169	1.408	251	16.083	575	78.527
SIERRA DE CADIZ	1.478	0	0	755	0	22.877	2.640	864	2	732	61	723	1.039	403	9.001	40	40.643
Total CADIZ	6.024	10	0	4.754	454	172.884	46.811	4.656	226	17.338	581	2.762	12.900	12.917	80.292	2.791	365.399
PROVINCIA CÓRDOBA																	
CAMPINA ALTA	222	49	0	298	22	410	5.865	949	5	257	4	90	1.148	939	10.599	3	20.899
CAMPINA BAJA	792	3.467	0	583	345	16.238	35.710	3.262	4	1.048	0	1.082	6.276	9.842	46.047	945	125.640
LA SIERRA	1.067	3.548	0	635	0	27.365	1.025	541	5	61	0	996	947	411	2.781	602	39.984
LAS COLONIAS	133	0	0	11	29	149	3.201	211	5	212	0	251	635	867	7.467	27	13.198
PEDROCHES	17.066	55.767	0	18.026	7	103.394	6.053	4.038	1	287	0	5.952	16.758	12.693	9.423	10.471	259.937
PENBÉTICA	83	24	0	40	0	34	0	60	0	1	0	1	1	13	74	0	311
Total CORDOBA	19.343	62.855	0	19.593	403	147.589	51.854	9.082	19	1.866	4	8.371	25.765	24.765	76.391	12.048	459.929
PROVINCIA GRANADA																	
ALHAMA	2.306	4.332	0	8.282	52	2.779	996	1.507	0	203	1	689	1.536	243	516	11	23.452
BAZA	1.697	16.279	0	9.597	0	1.146	0	1.183	1	651	3	1.529	992	1.124	1.195	149	35.548
DE LA VEGA	1.018	1.936	0	2.900	69	7.189	1.659	726	11	391	0	395	847	1.426	2.508	33	21.109
GUADIX	1.403	9.209	0	6.377	0	7.512	140	2.472	0	35	0	4.559	580	94	688	136	33.204
HUESCAR	7.529	19.484	0	15.115	0	3.668	0	1.312	0	112	0	3.796	3.617	562	2.311	64	57.570
VENALLOZ	1.505	3.253	0	14.747	73	1.120	12.685	594	0	82	0	63	3.521	190	1.721	282	39.838

Municipio	Avena	Barbechos	Cacahuete	Cebada	Ciça	Forrajes	Grasol	Leg.cons./ium	Maíz	No Cop.	Otros cereales	Proteaginosos	Retirada	Trigo blando	Trigo duro	Triticales	Total Com.
LA COSTA	0	0	0	0	0	41	0	5	0	0	0	10	0	0	0	0	56
LAS ALPUJARRAS	0	20	0	13	0	2.928	0	1	0	0	0	2	0	0	1	0	2.966
MONTEFRÍO	415	650	0	2.011	113	857	653	981	1	106	0	93	177	1.095	536	5	7.692
VALLE DE LEGRIN	112	520	0	219	0	776	6	103	0	15	0	23	25	290	3	1	2.094
Total GRANADA	15.986	55.683	0	59.262	308	28.016	16.138	8.884	12	1.596	4	11.159	11.295	5.025	9.478	682	223.528
PROVINCIA HUELVA																	
ANDEVALO OCCIDENTAL	2.589	29.042	0	892	0	10.685	4	49	69	61	4	8.827	4.448	2.586	5.315	4.286	68.858
ANDEVALO ORIENTAL	203	619	0	113	0	8.335	0	12	2	74	0	102	296	40	73	508	10.378
CONDADO CAMPINA	364	226	0	562	961	4.086	13.938	648	75	900	0	765	3.276	8.240	7.064	2.443	43.547
CONDADO LITORAL	242	910	0	344	184	13.461	3.390	16	97	975	0	192	1.233	429	743	616	22.832
COSTA	454	290	0	95	115	3.830	3.576	180	5	56	0	529	2.101	2.518	2.255	1.496	17.499
SIERRA	1.292	4.146	0	335	0	84.110	10	1	0	3	0	726	443	129	45	449	91.689
Total HUELVA	5.145	35.233	0	2.340	1.260	124.507	20.918	907	248	2.069	4	11.140	11.797	13.942	15.494	9.798	254.802
PROVINCIA JAÉN																	
CAMPINA DEL NORTE	239	1.727	0	1.280	0	1.097	2.101	242	3	74	1	282	1.280	1.395	4.487	0	14.209
CAMPINA DEL SUR	0	123	0	73	0	0	62	59	0	0	0	19	95	71	422	0	924
EL CONDADO	1.522	2.103	0	387	0	7.260	0	46	0	96	0	466	319	41	177	0	12.417
LA LOMA	129	1.501	0	1.388	0	188	1.189	160	0	24	0	374	885	486	2.683	3	9.009
MAGINA	329	2.744	0	3.507	0	3	854	692	0	23	0	261	971	222	669	4	10.279
SIERRA DE CAZORLA	99	2.804	0	2.755	0	3	52	776	0	9	0	231	637	100	2.299	10	9.773
SIERRA DE SEGURA	345	993	0	290	0	658	0	39	0	60	0	122	77	369	26	11	2.990
SIERRA MORENA	675	1.067	0	125	0	25.267	35	25	6	490	0	167	181	154	1.048	0	29.241
SIERRA SUR	288	1.401	0	2.904	0	123	1.034	664	6	49	1	43	1.221	1.083	380	2	9.199
Total JAEN	3.626	14.463	0	12.709	0	34.599	5.326	2.703	16	825	2	1.965	5.666	3.921	12.191	30	98.042
PROVINCIA MÁLAGA																	
CENTRO SUR O GUADALHORCE	512	152	1	925	0	8.979	24	1.113	1	215	15	1.052	490	479	3.970	0	17.928
NORTE O ANTEQUERA	2.971	130	0	6.191	410	9.778	14.321	2.680	44	1.316	75	2.721	4.330	4.701	18.743	1.647	70.060
SERRANA DE RONDA	409	41	0	694	0	19.612	1.482	559	8	207	0	818	521	264	5.810	27	30.453
VELEZ-MÁLAGA	49	71	0	47	0	315	0	171	0	24	0	142	1	26	14	0	859
Total MÁLAGA	3.942	394	1	7.857	410	38.684	15.826	4.524	54	1.762	91	4.733	5.342	5.470	28.537	1.674	119.299

Municipio	Avena	Barbchos	Cacahuete	Cebada	Coza	Ferajes	Girasol	Leg. cons. hum	Maiz	No Cop.	Otros cereales	Protegrinosas	Retirada	Trigo blanco	Trigo duro	Triticales	Total Corn.
PROVINCIA SEVILLA																	
DE ESTEPA	426	0	0	608	74	183	3.695	184	5	71	1	76	975	817	3.821	1.224	12.155
EL ALJARAFE	176	4	0	288	97	1.222	8.644	608	17	284	0	129	1.232	4.892	5.773	119	23.484
LA CAMPANA	2.597	0	0	2.236	1.167	5.802	121.310	8.426	98	8.148	57	1.587	18.203	44.448	104.228	4.404	322.709
LA SIERRA NORTE	1.483	704	0	335	33	125.488	4.351	493	9	582	16	146	1.214	2.400	3.181	820	141.255
LA SIERRA SUR	951	0	0	924	130	11.408	10.922	1.003	6	292	26	354	2.780	1.658	18.879	636	49.969
LA VEGA	213	0	0	159	93	13.716	5.389	193	50	618	10	317	1.220	2.733	4.330	210	29.249
LAS MARISMAS	2.035	127	0	1.015	613	11.004	661	57	7	1.922	8	151	1.126	1.602	2.800	99	23.227
Total SEVILLA	7.881	835	0	5.563	2.207	168.823	154.973	10.963	191	11.916	119	2.761	26.750	58.550	143.011	7.511	602.051
TOTAL ANDALUCÍA	65.104	187.472	1	122.694	5.042	715.512	311.846	42.411	765	37.410	805	48.156	100.724	125.591	367.255	34.552	2.165.340

Municipio	Avena	Barbechos	Cebada	Coiza	Forrajes	Grasol	Leg. cons. hum.	Maiz	No Cop.	Otros cereales	Proteaginosas	Retrada	Tingo blanco	Tingo duro	Triticale	Total Com.
PROVINCIA ALMERÍA																
ALTO ALMANZORA	2	2	48	0	4	0	1	15	0	0	0	0	20	0	0	93
BAJO ALMANZORA	0	22	279	0	0	0	0	0	0	0	0	24	174	0	0	499
CAMPG TABERNAS	0	1	6	0	0	0	0	2	0	0	61	0	0	1	0	71
LOS VELEZ	44	15	87	0	1	0	1	3	0	1	26	1	3	11	0	191
RÍO NACIMIENTO	0	0	4	0	2	0	0	0	0	0	2	0	1	0	0	9
Total ALMERÍA	46	39	423	0	7	0	2	20	0	1	89	24	198	12	0	862
PROVINCIA CÁDIZ																
CAMPÑA DE CÁDIZ	213	0	139	165	196	7.024	60	2.890	5.295	189	532	1.122	725	3.109	217	21.875
CAMPO DE GERUALJAR	11	0	10	1	142	822	3	560	535	110	2	124	79	146	17	2.562
COSTA NOROESTE DE CÁDIZ	0	0	2	20	2	385	0	41	161	21	11	43	97	57	20	860
DE LA JANDA	26	0	20	41	1.060	3.386	34	390	3.468	1.818	40	559	7	2.295	20	13.164
SIERRA DE CÁDIZ	20	0	1	0	0	129	9	6	6	0	5	6	11	116	10	318
Total CÁDIZ	270	0	172	227	1.400	11.745	105	3.887	9.465	2.139	590	1.854	919	5.724	283	38.779
PROVINCIA CÓRDOBA																
CAMPÑA ALTA	19	0	57	75	39	1.409	9	97	1.023	0	12	186	184	1.356	0	4.455
CAMPÑA BAJA	45	10	22	1.053	121	8.662	45	7.535	7.056	58	175	1.770	1.218	8.951	5	36.725
LA SIERRA	13	0	4	210	0	1.651	4	2.716	2.336	13	49	446	316	1.295	21	9.075
LAS COLONIAS	49	0	1	115	9	1.296	2	397	975	9	18	183	118	1.166	0	4.338
PEDROCHES	216	9	254	895	95	3.897	39	663	1.988	44	206	572	276	2.785	127	12.067
PEMBETICA	5	0	15	0	0	0	0	9	0	0	0	0	0	1	0	31
Total CÓRDOBA	348	19	351	2.349	264	16.916	98	11.417	13.378	124	460	3.157	2.112	15.554	153	66.700
PROVINCIA GRANADA																
ALHAMA	48	9	92	0	77	104	41	109	61	0	27	85	18	46	0	718
BAJA	131	36	1.465	10	143	511	73	410	525	0	80	122	47	31	2	3.586
DE LA VEGA	202	21	313	171	499	1.136	50	4.606	1.111	5	87	406	706	497	4	9.813
GUADIX	363	224	3.771	33	251	2.856	142	491	17	1	309	353	110	142	9	9.072
HUESCAR	535	22	920	1	200	554	50	517	92	1	82	70	101	-106	0	3.251
IZNALLOZ	25	6	547	4	21	752	26	53	50	0	6	97	24	77	0	1.686
LA COSTA	0	0	1	0	2	0	0	2	3	0	0	0	0	0	0	9
LAS ALPUJARRAS	3	0	2	0	2	0	0	3	0	0	2	0	0	1	0	14

Municipio	Avena	Barbentos	Cacahuete	Cebada	Colza	Fornajes	Girasol	Leg. cons. hum	Maíz	No Cop.	Otros cereales	Proteaginosas	Retraída	Trigo blanco	Trigo duro	Triticales	Total Com.
MONTEFRÍO	9	1	135	17	14	83	49	124	85	0	5	14	49	43	1	630	
VALLE DE LECRÍN	8	7	4	0	5	27	7	48	20	0	1	4	39	0	0	169	
Total GRANADA	1.323	325	7.249	236	1.214	6.024	439	6.364	1.963	7	600	1.151	1.096	943	16	28.948	
PROVINCIA HUELVA																	
ANDÉVALO OCCIDENTAL	0	2	0	52	0	722	0	70	1	0	0	0	95	124	16	1	1.084
ANDÉVALO ORIENTAL	0	0	0	0	0	5	0	0	0	0	0	0	0	0	0	0	5
CONDADO CAMPINA	0	0	10	925	0	1.404	33	230	361	0	19	310	154	261	99	3.807	
CONDADO LITORAL	9	0	11	1.087	18	1.931	0	207	331	0	6	676	50	19	106	4.450	
COSTA	1	0	4	591	0	1.405	0	114	107	0	3	353	92	48	48	2.767	
SIERRA	0	15	0	0	7	30	0	1	0	0	16	0	0	0	2	69	
Total HUELVA	10	17	25	2.655	25	5.497	33	622	800	0	44	1.435	420	345	256	12.183	
PROVINCIA JAÉN																	
CAMPINA DEL NORTE	68	18	38	0	35	1.094	15	578	2.854	2	11	221	145	787	0	5.866	
CAMPINA DEL SUR	0	0	0	0	0	42	8	11	73	0	0	7	16	42	0	199	
EL CONDADO	47	17	60	0	0	222	3	12	4	0	55	25	17	22	0	483	
LA LOMA	11	4	81	0	40	328	14	186	872	0	8	141	65	472	0	2.222	
MAGINA	0	0	83	0	0	86	2	1	0	0	0	7	2	0	0	181	
SIERRA DE CAZORLA	9	2	168	0	90	115	13	81	45	0	15	17	7	209	0	773	
SIERRA DE SECURIA	105	17	67	0	29	214	2	1	1	0	22	82	24	0	0	565	
SIERRA MORENA	8	6	5	0	79	295	2	569	2.557	0	7	37	13	127	0	3.704	
SIERRA SUR	24	5	97	0	14	74	10	92	80	2	1	16	34	98	0	547	
Total JAÉN	273	71	600	0	287	2.470	68	1.531	6.486	3	120	552	322	1.757	0	14.540	
PROVINCIA MÁLAGA																	
CENTRO SUR O GUADALHORCE	56	0	40	0	28	8	19	44	34	0	32	17	0	46	0	324	
NORTE O ANTEQUERA	339	8	416	815	65	3.153	53	399	1.424	44	137	583	448	3.512	81	11.477	
SERRANÍA DE RONDA	1	0	7	0	1	46	5	22	1	0	14	1	14	63	0	176	
VÉLEZ-MÁLAGA	0	0	0	0	0	0	0	1	0	0	0	0	0	0	0	1	
Total MÁLAGA	397	8	463	815	95	3.206	77	467	1.460	44	184	601	462	3.621	81	11.979	

Municipio	Avena	Barbechos	Cacahuete	Cebada	Coza	Ferrijes	Grasol	Leg.cons.lum	Maiz	No Cop.	Otros cereales	Proteaginosas	Reirrada	Trigo blanco	Trigo duro	Triticales	Total Corn.
PROVINCIA SEVILLA																	
DE ESTEPA	12	0	44	139	4	828	1	48	737	0	50	108	65	607	25	2.669	
EL ALJARAFE	30	0	5	455	0	815	0	128	216	0	4	130	315	361	0	2.459	
LA CAMPINA	183	0	65	3.806	37	15.980	71	3.982	26.144	6.069	204	2.266	3.149	8.091	297	70.342	
LA SIERRA NORTE	95	0	3	123	162	431	0	485	434	37	52	122	197	189	20	2.348	
LA SIERRA SUR	0	0	1	194	0	277	21	16	122	0	0	62	87	189	8	978	
LA VEGA	125	0	25	1.254	129	5.875	33	15.430	18.461	1.360	56	1.935	1.056	1.195	81	47.016	
LAS MARISMAS	18	0	83	1.507	207	2.520	12	899	2.137	29.639	36	485	145	296	0	37.983	
Total SEVILLA	463	0	225	7.479	539	26.726	137	20.988	48.251	37.104	402	5.109	5.013	10.929	431	163.796	
TOTAL ANDALUCIA	3.129	480	9.510	13.761	3.831	72.584	960	45.295	81.802	39.421	2.489	13.883	10.542	38.884	1.219	337.788	

Municipio	Sec. Reg.	Total Has.	Acabou	Agridur	Activa	Arenib	Angre	Arion	Ardenie	Astrodur	Bravodur	Cibelas	Cocorit	Cosmodur	Durbel	Duradero	Endural	Epodur	Fabio	Flawo	Callareda
PROVINCIA ALMERÍA - AÑO 95																					
ALTO ALMANZORA	S	215,75																			
Total ALTO ALMANZORA		215,75	0	0	0	0	0	0	0	0	0	0	0	0	0	0	0	0	0	0	0
Bajo ALMANZORA	S	85,95			0,8																
Total BAJO ALMANZORA		85,95	0	0	0,8	0	0	0	0	0	0	0	0	0	0	0	0	0	0	0	0
CAMPO TABERNAS	S	711,4				10															11,91
Total CAMPO TABERNAS		711,4	0	0	0	10	0	0	0	0	0	0	0	0	0	0	0	0	0	0	11,91
LOS VÉLEZ	R	11,28																			
LOS VÉLEZ	S	1.285,51							1,03			28,33			122,31						
Total LOS VÉLEZ		1.296,79	0	0	0	0	0	0	1,03	0	0	28,33	0	0	122,31	0	0	0	0	0	0
RÍO NACIMIENTO	S	27,93																			
Total RÍO NACIMIENTO		27,93	0	0	0	0	0	0	0	0	0	0	0	0	0	0	0	0	0	0	0
Total ALMERÍA		2.337,82	0	0	0,8	0	10	0	1,03	0	0	28,33	0	0	122,31	0	0	0	0	0	11,91

PROVINCIA CÁDIZ - AÑO 95																						
CAMPIÑA DE CÁDIZ	R	3303,37	180,18	166,14		10,29								67,31	92,54	0,37					249,31	
CAMPIÑA DE CÁDIZ	S	44.338,87	22,87	923,31	934,4	998,09						18,56		644,08	3074							3.608,69
Total CAMPIÑA DE CÁDIZ		47.642,24	22,87	1.107,49	1.160,54	0	1.008,4	0	0	0	0	18,56	0	711,39	3.166,54	0,37	0	0	0	0	0	3.858
CAMPO DE GIBRALTAR	R	16,18																				
CAMPO DE GIBRALTAR	S	3172,87	52,95												34,79							74
Total CAMPO DE GIBRALTAR		3.334,05	0	60,95	0	0	0	0	0	0	0	0	0	0	34,79	0	0	0	0	0	0	74
COSTA NOROCCIDENTE DE CÁDIZ	R	32,25																				
COSTA NOROCCIDENTE DE CÁDIZ	S	5.483,52	180,99	3,56						281,32				65,63	103,03							716,88
Total COSTA NOROCCIDENTE DE CÁDIZ		5.515,77	0	180,99	3,56	0	0	0	0	281,32	0	0	0	65,63	103,03	0	0	0	0	0	0	716,88
LA JANDA	R	2.300,37			86,5									7,72	359,87							255,07
LA JANDA	S	16.108,53	111,03	136,07										98,41	809,78	12,06						3.888,45
Total LA JANDA		1.8408,9	0	111,03	222,57	0	0	0	0	0	0	0	0	106,13	1.169,65	12,06	0	0	0	0	0	4.123,52
SIERRA DE CÁDIZ	R	39													0,17							26,74
SIERRA DE CÁDIZ	S	8.895,89	7,01	317,54	12,01	199,29	36,54							21,45	506,33	245,19						2.144,32
Total SIERRA DE CÁDIZ		8.934,89	7,01	317,64	12,01	0	199,29	36,54	0	0	0	0	0	21,45	507,1	245,19	0	0	0	0	0	2.171,06
Total CÁDIZ		83.835,85	29,88	1.778,1	1.398,68	0	1.207,67	36,54	0	281,32	0	18,56	0	904,6	4.981,11	257,62	0	0	0	0	0	10.943,46

Municipio	Sec. Reg.	Total Has.	Acabou	Agriculr	Aldura	Ariento	Angrre	Anton	Aridente	Astrodrur	Braiaabr	Cibeles	Cocort	Cosmodur	Durbel	Duradero	Entural	Epidur	Fabio	Flavio	Gallarta
HUESCAR	R	142,14					7,11							19,84							
HUESCAR	S	2.036,08					285,23					23,18			59,33		31,95				
Total HUESCAR		2.178,22	0	0	0	0	292,34	0	0	0	0	23,18	0	19,84	59,33	0	31,95	0	0	0	0
IZNALLOZ	R	89,61		7,28			15,33														
IZNALLOZ	S	1.483,34	4,21	148,77	30,62		131,6	158,13				1,19									
Total IZNALLOZ		1.572,95	4,21	156,05	30,62	0	146,93	158,13	0	0	0	0	1,19	0	0	0	0	0	0	0	0
LAS ALPUJARRAS	R	0,16																			
LAS ALPUJARRAS	S	0,35																			
Total LAS ALPUJARRAS		0,51	0	0	0	0	0	0	0	0	0	0	0	0	0	0	0	0	0	0	0
MONTEFRIO	R	91,55					15,98														
MONTEFRIO	S	620,36			8,34		1,87						0,5		1,87						61,99
Total MONTEFRIO		711,91	0	0	8,34	0	17,85	0	0	0	0	0	0,5	0	1,87	0	0	0	0	0	61,99
VALLE DE LECRIN	S	8																			
Total VALLE DE LECRIN		8	0	0	0	0	0	0	0	0	0	0	0	0	0	0	0	0	0	0	0
Total GRANADA		10.681,34	4,21	166,85	122,76	0	1.007,81	191,33	0	0	0	23,18	10,1	19,84	78,39	4,81	31,95	0	0	0	14,7

PROVINCIA HUELVA - AÑO 95

ANDEVALO OCCIDENTAL	R	70,12			55																
ANDEVALO OCCIDENTAL	S	5.978,32			920,41	102,41	232,85							52	742,54						
Total ANDEVALO OCCIDENTAL		6.048,44	0	0	975,41	102,41	232,85	0	0	0	0	0	0	52	742,54	0	0	0	0	0	0
ANDEVALO ORIENTAL	S	137,51																			
Total ANDEVALO ORIENTAL		137,51	0	0	0	0	0	0	0	0	0	0	0	0	0	0	0	0	0	0	0
CONDADO CAMPIÑA	R	255,87		15,1			28,13							2,95	10,87						15,96
CONDADO CAMPIÑA	S	6148,5		676,98	48,16						22,38			17,96	391,32	96,01					225,01
Total CONDADO CAMPIÑA		6.404,37	0	692,08	48,16	0	28,13	0	0	0	22,38	0	0	20,91	402,19	96,01	0	0	0	0	240,97
CONDADO LITORAL	R	2,7																			2,7
CONDADO LITORAL	S	910,82																			
Total CONDADO LITORAL		913,52	0	0	0	0	0	0	0	0	0	0	0	0	0	0	0	0	0	0	2,7
COSTA	R	77,44					6,25							49,2							
COSTA	S	1.649,57		99,12	20,28						4,77			165,69	49,91						
Total COSTA		1.727,01	0	99,12	20,28	0	6,25	0	0	0	4,77	0	0	214,89	49,91	0	0	0	0	0	0
SIERRA	S	86,57																			
Total SIERRA		86,57	0	0	0	0	0	0	0	0	0	0	0	0	0	0	0	0	0	0	0
Total HUELVA		15.317,42	0	791,2	1.043,85	102,41	267,23	0	0	0	27,15	0	0	287,8	1.194,64	96,01	0	0	0	0	243,67

Municipio	Sec. Reg.	Total Has.	Acahu	Agridor	Aldura	Amerito	Ángre	Anilon	Ardeste	Astrodr	Bravador	Cheltes	Cocorit	Cosmodur	Durbel	Duradero	Endural	Epódur	Fabio	Flevo	Gabareta
PROVINCIA JAÉN - AÑO 95																					
CAMPINA DEL NORTE	R	957,59							4,96						211,94				28,11		106,99
CAMPINA DEL NORTE	S	4.942,01			94,01										1.665,24	130,41					518,56
Total CAMPINA DEL NORTE		5.899,6	0	0	94,01	0	0	0	0	0	0	0	0	0	1.877,18	130,41	0	0	28,11	0	625,55
CAMPINA DEL SUR	R	175,2													93,09				25,88		
CAMPINA DEL SUR	S	668,41													208,97						10,92
Total CAMPINA DEL SUR		843,61	0	0	0	0	0	0	0	0	0	0	0	0	302,06	0	0	0	25,88	0	10,92
EL CONDADO	R	26,16			21,56																
EL CONDADO	S	142,39			29,37																
Total EL CONDADO		168,55	0	0	50,93	0	0	0	0	0	0	0	0	0	0	0	0	0	0	0	0
LA LOMA	R	609,98							16,61												
LA LOMA	S	2.566,19			28,32				0,63						69,89						
Total LA LOMA		3.176,17	0	32,25	28,32	0	0	0	17,24	0	0	0	0	0	69,89	0	0	0	0	0	0
MAGINA	R	1,3																			
MAGINA	S	537,75																			
Total MAGINA		539,05	0	0	0	0	0	0	0	0	0	0	0	0	0	0	0	0	0	0	0
SIERRA DE CAZORLA	R	225,64			3,94				11,7												
SIERRA DE CAZORLA	S	2.121,46			109,2				0,49			118,49									
Total SIERRA DE CAZORLA		2.347,1	0	0	113,14	0	0	0	12,19	0	118,49	0	0	0	0	0	0	0	0	0	0
SIERRA DE SEGURA	R	41,65			21,7		19,5														
SIERRA DE SEGURA	S	41,65			21,7		19,5														
Total SIERRA DE SEGURA		83,3	0	0	43,4	0	39,0	0	0	0	0	0	0	0	0	0	0	0	0	0	0
SIERRA MORENA	R	551,38													6,68						95,43
SIERRA MORENA	S	1.005,88													281,38	95,66					11,52
Total SIERRA MORENA		1.557,26	0	0	0	0	0	0	0	0	0	0	0	0	288,06	95,66	0	0	0	0	106,95
SIERRA SUR	R	4																			
SIERRA SUR	S	122,84													6,23						3,01
Total SIERRA SUR		126,84	0	0	0	0	0	0	0	0	0	0	0	0	6,23	0	0	0	0	0	3,01
Total JAEN		14.699,83	0	32,25	308,1	0	19,5	0	29,43	0	128,06	0	0	0	2.543,42	226,07	0	0	53,99	0	746,43
PROVINCIA MÁLAGA - AÑO 95																					
CENTRO SUR O GUADALH	R	51,58					4,5														6,09
CENTRO SUR O GUADALH	S	4.380,23			65,33		68,99					3,25			293,81	124,22					1.353,95
Total CENTRO SUR O GUADALH		4.431,81	0	0	65,33	0	73,49	0	0	0	0	3,25	0	0	293,81	124,22	0	0	0	0	1.360,04
NORTE O ANTEQUERA	R	2.840,25			180,53		3,04	147,4							120,37	73,15					725,27

Municipio	Sec. Reg.	Total Has.	Acahou	Agridor	Altura	Anento	Ange	Anton	Ardente	Astrodr	Bravatur	Cbeles	Coccat	Cosmodur	Dumel	Duradero	Endural	Epuldr	Fabro	Flavo	Gallareta	
NORTE O ANTEQUERA	S	19.607,28	8,97	758,18	230,16	110,23	1,55	0,93	158,05	1.360,27	633,4	0	0	0	0	0	0	0	0	0	4.460,79	
Total NORTE O ANTEQUERA		22.447,53	0	8,97	938,71	0	233,2	257,63	0	0	0	0	0,93	158,05	1.480,64	706,55	0	0	0	0	5.186,06	
SERRANIA DE RONDA	R	62,28			4,35																	
SERRANIA DE RONDA	S	5.688,57	0	15,64	381,55	93,54	0,43	0	0	0	164,44	8,88	0	0	0	0	0	0	0	0	1.255,37	
Total SERRANIA DE RONDA		5.750,85	0	15,64	0	385,9	0	0,43	0	0	164,44	8,88	0	0	0	0	0	0	0	0	1.296,37	
VELEZ-MÁLAGA	S	14,35	0	0	0	0	0	0	0	0	0	0	0	0	0	0	0	0	0	0	8	
Total VELEZ-MÁLAGA		14,35	0	0	0	0	0	0	0	0	0	0	0	0	0	0	0	0	0	0	8	
Total MÁLAGA		32.644,54	0	8,97	1.019,68	0	692,59	351,17	0	0	0	5,23	0,93	158,05	1.938,89	839,65	0	0	0	0	0	7.850,47

PROVINCIA SEVILLA - AÑO 95

EL ALJARAFE	R	331,68																			
EL ALJARAFE	S	5.353,53	286,16	4,16	5	0	0	0	0	0	0	0	0	0	361,25	0	0	0	0	0	218,87
Total EL ALJARAFE		5.685,21	0	286,16	4,16	0	5	0	0	0	0	0	0	0	361,25	0	0	0	0	0	218,87
ESTEPA	R	709,71	37,42		51,64										73,64						
ESTEPA	S	3.698,01	227	53,72	170,86	0	222,5	0	0	0	0	0	0	0	694,91	0	0	0	0	0	35
Total ESTEPA		4.407,72	0	264,42	53,72	0	222,5	0	0	0	0	0	0	0	694,91	0	0	0	0	0	35
LA CAMPÑA	R	9.136,12	11,95	205,98	137,49	14	64,26	4,75	934,8	10.766,89	33,33				57,32	1.748,64					183,72
LA CAMPÑA	S	103.802,14	1.199,19	2.029,17	1.275,43	0	78,26	4,75	0	992,12	12.515,53	33,33	0	0	0,8						5.696,3
Total LA CAMPÑA		112.938,26	11,95	1.405,17	2.290,7	0	1.412,92	0	0	0	992,12	33,33	0	0	0,8						5.880,02
LA SIERRA NORTE	R	129,62																			
LA SIERRA NORTE	S	2.995,7	344,06	47,2	15,15	0	15	0	0	0	15	0	0	58	172,49	0	0	0,8	0	0	170
Total LA SIERRA NORTE		3.125,32	0	344,06	47,2	0	15,15	0	0	0	15	0	0	58	172,49	0	0	0,8	0	0	170
LA VEGA	R	2.037,92	4,05	52,13	6,68	22,79	107,76	2,46	48,56	222,82	18	8,65									85
LA VEGA	S	3.605,14	180,29	25,59	24,42	0	47,21	0	0	0	110,22	0	53,56	494,28	18	0	8,65	0	0	0	85
Total LA VEGA		5.643,06	4,05	232,42	32,27	0	47,21	0	0	0	110,22	0	53,56	494,28	18	0	8,65	0	0	0	85
LAS MARISMAS	R	372,43			6,41									8,5							
LAS MARISMAS	S	2.586,14	133,05	1	39,64	0	46,05	0	0	0	0	0	0	1,3							0
Total LAS MARISMAS		2.958,57	0	133,05	1	0	46,05	0	0	0	0	0	0	9,8	0	0	0	0	0	0	0
SIERRA SUR	R	110,75	23,03		12,02									8							
SIERRA SUR	S	18.970,39	606,08	494,67	219,82	2,25	2,25	0	0	0	0	0	122,13	2.074,77	78,56						750,64
Total SIERRA SUR		19.081,14	0	629,11	494,67	0	231,84	0	0	2,25	0	0	122,13	2.082,77	78,56	0	0	0	0	0	750,64
Total SEVILLA		153.839,28	16	3.294	2.924	0	1.981	0	0	2	93	115	0	1.226	16.331	130	0	9	0	0	7.140
TOTAL ANDALUCÍA		410.032,47	127	7.568	9.461	102	5.519	867	1	318	120	366	13	3.084	39.044	1.554	32	9	54	15	29.656

Municipio	Sec. Reg.	Ganex	Granizo	hros	Jabato	Kultur	Kronos	Mexa	Mexical 81	Nuño, Yaveros C 79	Rouqueño	Senadrir	Simeto	Sula	TD Sin Fact.	Tejón	Tresor	Válira	Vitron	Yaveros	Varios	Total Has.		
PROVINCIA ALMERÍA - AÑO 95																								
ALTO ALMANZORA	S				24,12			31,27											33,62		126,74	216		
Total ALTO ALMANZORA		0	0	0	24,12	0	0	31,27	0	0	0	0	0	0	0	0	0	0	33,62	0	126,74	216		
BAJO ALMANZORA	S																				85,15	86		
Total BAJO ALMANZORA		0	0	0	0	0	0	0	0	0	0	0	0	0	0	0	0	0	0	0	85,15	86		
CAMPO TABERNAS	S							184,54		17,83					109,1		207,99				170,03	711		
Total CAMPO TABERNAS		0	0	0	0	0	0	184,54	0	17,83	0	0	0	0	109,1	0	207,99	0	0	0	170,03	711		
LOS VELEZ	R				10,43																0,85	11		
LOS VELEZ	S				238,96			158,84		88,35					21,12	10,71				4,25	611,61	1.286		
Total LOS VELEZ		0	0	0	249,39	0	0	158,84	0	88,35	0	0	0	0	21,12	10,71	0	0	0	4,25	612,46	1.297		
RÍO NACIMIENTO	S							24,93										3				28		
Total RÍO NACIMIENTO		0	0	0	0	0	0	24,93	0	0	0	0	0	0	0	0	0	3	0	0	0	28		
Total ALMERÍA		0	0	0	273,51	0	0	399,58	0	106,18	0	0	0	0	130,22	0	10,71	210,99	33,62	4,25	994,38	2.338		
PROVINCIA CÁDIZ - AÑO 95																								
CAMPINA DE CÁDIZ	R	49,05			186,07			219,93	26,09		42,61				132,79	196,38	1,5			1.256,9	313,17	112,74	3.303	
CAMPINA DE CÁDIZ	S	21,34			1.566,79			1.482,51	487,41	84,83					1.696,07	1.660,7	3,06			39,91	21.286,55	5.278,99	217,51	44.339
Total CAMPINA DE CÁDIZ		70,39	0	0	1.751,86	0	0	1.702,44	513,5	84,83	42,61				1.828,86	1.857,08	4,56			39,91	22.543,45	5.592,16	330,25	47.642
CAMPO DE GIBRALTAR	R				13,39										40,65	26,1				22,55	58,49	161		
CAMPO DE GIBRALTAR	S	86,39			20,54			13,6								415,34				21,60,57	226,91	79,78	3.173	
Total CAMPO DE GIBRALTAR		86,39	0	0	33,93	0	0	13,6	0	0	0	0	0	0	40,65	441,44	0	0	0	2,183,12	285,4	79,78	3.334	
COSTA NOROESTE DE CÁDIZ	R																			32,25		32		
COSTA NOROESTE DE CÁDIZ	S	109	57,28		193,69		22,98	152,43	88,99						58,96	105,88				2192,7	1.150,2	5,484		
Total COSTA NOROESTE DE CÁDIZ		109	57,28	0	193,69	0	22,98	152,43	88,99	0	0	0	0	0	58,96	105,88	0	0	0	2.224,95	1.150,2	0	5.516	
LA JANDA	R	95,66			89,4			106,4							283,51	10,2				885,91	58,3	61,83	2.300	
LA JANDA	S	1.593,68	152,44		430,14	62,34		489,11	94,83						225,94	328,59	203,58			5.825,25	1.573,72	93,11	16.109	
Total LA JANDA		1.689,34	152,44	0	519,54	62,34	0	595,51	94,83	0	0	0	0	0	509,45	328,59	10,2	203,58	0	6.711,16	1.632,02	154,94	18.409	
SIERRA DE CÁDIZ	R																			10,18		39		
SIERRA DE CÁDIZ	S		7,68		959,01			238,36	21,05	183,25					178,78	377,49				2.470,74	965,52	4,23	8.896	
Total SIERRA DE CÁDIZ		0	7,68	0	959,01	0	0	238,36	21,05	183,25	0	0	0	0	178,78	378,8	0	0	0	2.480,92	965,52	4,23	8.935	
Total CÁDIZ		1.955,12	209,72	7,68	3.458,03	62,34	118,91	2.702,34	151,32	697,32	42,61				2.616,7	0	3.111,78	10,2	208,14	33,91	3.614,36	9.625,3	569,2	83.836
PROVINCIA CÓRDOBA - AÑO 95																								
CAMPINA ALTA	R				95,57			505,95	7,63						43,06	8,47				344,63	35,74	1.584		
CAMPINA ALTA	S				444,98			4.088,86	17,06	100,33					288,19	136,49				14,2	2.756,16	983,67	26,08	11.964

Municipio	Sec. Reg.	Ganex	Granizo	Incis	Jabato	Kidur	Konosis	Meva	Mexcali 81	Niño, Yanaos C 79	Roqueño	Sanatur	Sinelo	Sula	TD Sin Fact.	Tejón	Tresor	Valira	Vitron	Yanaos	Varios	Total Has.		
PROVINCIA CORDOBA - AÑO 95																								
Total CAMPINA ALTA		0	0	0	540,55	0	0	4.614,82	24,69	100,33	281,72	0	331,25	0	144,96	0	0	14,2	3.100,79	1.019,41	26,08	13.548		
CAMPINA BAJA	R				52,05	404,15		4.124,63	171,59	492,92	121,95	1.068,07	53,85	1,5				2.562,82	1.149,59	85,16	13.647			
CAMPINA BAJA	S				708,73		20.332,37	364,2	860,13	467,97	24,19	2.647,82	24,4	76,53				95,65	12.533,33	4.374,42	144,55	51.725		
Total CAMPINA BAJA		0	0	0	52,05	1.112,88	0	24.457	535,79	1.353,05	589,92	24,19	3.715,89	24,4	130,38	1,5	0	95,65	15.096,15	5.524,01	229,71	65.372		
LA SIERRA	R				125,17		8,33	457,7	51,03				58,84	155,98	16,72	50,94			361,04	34,86	8,29	1.918		
LA SIERRA	S				88,04	0,72		1.080,8	4,67	116,58			144,29		8,55				573,58	275,87		2.680		
Total LA SIERRA		0	0	0	213,21	0,72	8,33	1.538,5	4,67	167,61	0	0	203,13	155,98	25,27	50,94	0	0	934,62	310,73	8,29	4.598		
LAS COLONIAS	R				50,81		1,56	229,09	25,83				4,57		118,46				607,8	293,18	9,16	1.419		
LAS COLONIAS	S				218,58			847,33	28,16	695,65	3,33	194,78	81,79						2.567,43	983,22	38,54	7.388		
Total LAS COLONIAS		0	0	0	269,39	0	1,56	1.076,42	28,16	721,48	3,33	0	199,35	0	200,25	0	0	0	3.565,23	1.276,4	47,7	8.807		
PEDROCHES	R							37,44													10	165		
PEDROCHES	S				58			432,75		343,49		183,99	76,53						133,7	1.059,59	712,62	4.101		
Total PEDROCHES		0	0	0	58	0	0	470,19	0	343,49	0	0	183,99	0	76,53	0	0	0	133,7	1.059,59	712,62	4.266		
PENIBETICA	R						1,93														3			
PENIBETICA	S						6,1	2,6			1,22		0,69						22,63		3,83	82		
Total PENIBETICA		0	0	0	0	0	0	8,03	2,6	0	1,22	0	0	0	0,69	0	0	0	22,63	0	3,83	84		
Total CORDOBA		0	0	0	52,05	2.194,03	0,72	9,89	32.164,96	595,91	876,19	24,19	4.633,61	180,38	578,08	52,44	0	0	243,55	23.779,01	8.843,17	668,25	96.676	
PROVINCIA GRANADA - AÑO 95																								
ALHAMA	R				2,46			36,29			6,19								4,17			57		
ALHAMA	S				93,88			16,68			7,07								12,36	130,26	69,83	464		
Total ALHAMA		0	0	0	96,34	0	0	52,97	0	0	13,26	0	0	0	0	0	0	0	12,36	134,43	69,83	521		
BAZA	R						1,19												1,32	0,66	26,33	43		
BAZA	S				40			272,37			96,51								30,26	107,42	575,55	1.212		
Total BAZA		0	0	0	40	0	0	273,56	0	0	96,51	0	0	0	0	0	0	0	30,26	1,32	108,08	0	601,88	
DE LA VEGA	R				11,61			29,14		9,25	137,52		8,61	11,8					4,83	242	5,99	731		
DE LA VEGA	S				66,97			172,67	5,46	16,77	390,08		12,85						5,3	1.184,45	101,73	39,88	2.755	
Total DE LA VEGA		0	0	0	78,58	0	0	201,81	5,46	26,02	527,6	0	0	8,61	24,65	0	0	0	10,13	1.426,45	107,72	48,43	3.487	
GUADIX	R							8,66			3,09								16,08	91,03	18,89	0,7	160	
GUADIX	S							60,65			3,09	0	0	0	0	0	0	0	340,7	118,54	5	9,8	788	
Total GUADIX		0	0	0	0	0	0	69,31	0	0	3,09	0	0	0	0	0	0	0	356,78	209,57	23,89	10,5	947	
HUESCAR	R							36,97			0,73								2,03	33,53	6,73	35,2	142	
HUESCAR	S				47,07			504,07			386,79								77,45	272,31	186,8	161,9	2.036	
Total HUESCAR		0	0	0	47,07	0	0	541,04	0	0	387,52	0	0	0	0	0	0	0	79,48	0	305,84	193,53	197,1	2.178

Municipio	Sec. Reg.	Gamex	Granizo	Ixos	Jabato	Kidur	Kromos	Méxia	Mexicali 81	Nurio, Yaruans C 79	Roqueño	Sanatur	Simeto	Súla	TD Sin Fact.	Tejón	Tresor	Valira	Vitron	Yavaros	Varios	Total Has.
PROVINCIA GRANADA - AÑO 95																						
IZNALLOZ	R							16,67			10,89							34,92	4,52			90
IZNALLOZ	S							106,82		20,2	198				1,35			27,5	282,06	139,55	233,34	1.483
Total IZNALLOZ		0	0	0	0	0	0	123,49	0	20,2	208,89	0	0	0	1,35	0	0	27,5	316,98	144,07	233,34	1.573
LAS ALPUJARRAS	R																	0,16				0
LAS ALPUJARRAS	S																	0,35				0
Total LAS ALPUJARRAS		0	0	0	0	0	0	0	0	0	0	0	0	0	0	0	0	0	0,51	0	0	0
MONTEFRÍO	R							8,22		5,35	12,07							37,27	5,33		7,33	92
MONTEFRÍO	S							65,2	8,1	3,49	39,38				18,1			8,62	222,15	71,46	10,74	620
Total MONTEFRÍO		0	0	0	0	0	0	73,42	8,1	8,84	51,45	0	0	0	18,1	0	0	8,62	259,42	76,79	18,07	712
VALLE DE LECRÍN	S																	0		8		8
Total VALLE DE LECRÍN		0	0	0	0	0	0	0	0	0	0	0	0	0	0	0	0	0	0	8	0	8
Total GRANADA		0	0	0	0	0	0	1.335,6	13,56	55,06	1.288,32	0	0	0	44,1	0	109,74	416,71	2.761,28	623,83	1.126,02	10.681
PROVINCIA HUELVA - AÑO 95																						
ANDEVALO OCCIDENTAL	R							15,12														70
ANDEVALO OCCIDENTAL	S							2.139,74		206					18,83			112,94	97,19	302,97	17,2	5.978
Total ANDEVALO OCCIDENTAL		0	0	0	0	0	0	2.154,86	0	206	0	0	0	0	18,83	0	112,94	0	97,19	302,97	17,2	6.048
ANDEVALO ORIENTAL	S							52,95												69,56	15	138
Total ANDEVALO ORIENTAL		0	0	0	0	0	0	52,95	0	0	0	0	0	0	0	0	0	0	0	69,56	15	138
CONDADO CAMPAÑA	R							84,37											39,37			256
CONDADO CAMPAÑA	S	3,22						1.817,14		0,74					268,7		14,59	789,06	657,68	20,25	6,149	
Total CONDADO CAMPAÑA		3,22	0	0	0	0	0	1.901,51	0	0,74	0	0	0	0	269,84	0	14,59	0	828,43	657,68	20,25	6.404
CONDADO LITORAL	R																					3
CONDADO LITORAL	S							256,36							0,51			451,35	170,33			911
Total CONDADO LITORAL		0	0	0	0	0	0	256,36	0	0	0	0	0	0	0,51	0	0	0	451,35	170,33	0	914
COSTA	R							6,97												15,02		77
COSTA	S							296,12	56,99						140,83	124,41		367,73	151,29	3,9	1.650	
Total COSTA		0	0	0	0	0	0	303,09	56,99	0	0	0	0	32,5	140,83	124,41	0	367,73	156,31	3,9	1.727	
SIERRA	S							86,57														87
Total SIERRA		0	0	0	0	0	0	86,57	0	0	0	0	0	0	0	0	0	0	0	0	0	87
Total HUELVA		3,22	0	0	0	0	0	4.755,34	56,99	206,74	0	0	0	484,4	430,01	251,94	0	1.744,7	1.366,85	56,35	15.317	

Municipio	Sec. Reg.	Gamex	Granizo	Ivós	Jabato	Kidur	Kronos	Méxa	Mexicalil 81	Nuño, Yaveros C 79	Roqueño	Señabur	Simeto	Sula	TD Sin Fact.	Tejón	Tresor	Válira	Vifron	Yaveros	Varios	Total Hiss.
PROVINCIA JAÉN - AÑO 95																						
CAMPÑA DEL NORTE	R			10				449,64	3,43		15,65			5,14				104,51			17,22	958
CAMPÑA DEL NORTE	S	6,28		136,68				1697,3	4		13,75			4,13	15,43			371,76	79,47		204,99	4.942
Total CAMPÑA DEL NORTE		6,28	0	146,68	0	0	0	2.146,94	7,43	0	29,4	0	9,27	0	15,43	0	0	0	476,27	79,47	222,21	5.900
CAMPÑA DEL SUR	R							34,63										21,6				175
CAMPÑA DEL SUR	S							7,88										410,93			29,71	668
Total CAMPÑA DEL SUR		0	0	0	0	0	0	42,51	0	0	0	0	0	0	0	0	0	0	432,53	0	29,71	844
EL CONDADO	R																	4,6				26
EL CONDADO	S						2								24,98		22,89	61,63			1,52	142
Total EL CONDADO		0	0	0	0	0	2	0	0	0	0	0	0	0	24,98	0	22,89	0	66,23	0	1,52	169
LA LOMA	R			81,15				166,12	11,2				23,53				42,5	250,59	16,4		1,88	610
LA LOMA	S			391,57				572,43							6,27	10,6	34,04	1.220,11	179,05		21,03	2.566
Total LA LOMA		0	0	472,72	0	0	0	738,55	11,2	0	0	0	23,53	0	6,27	10,6	76,54	0	1.470,7	195,45	22,91	3.176
MAGINA	R						1,3															1
MAGINA	S			66,27				259,35	8,31	20							8,37	147,48		25,06	2,91	538
Total MAGINA		0	0	66,27	0	0	0	260,65	8,31	20	0	0	0	0	0	0	8,37	0	147,48	25,06	2,91	539
SIERRA DE CAZORLA	R			37,29	2,5			88,51							1,65	3,75		73,07			3,23	226
SIERRA DE CAZORLA	S			149,52	5,99			1.104,78	25,8				31,72		15,64	34	183,91	292,07		16	33,85	2.121
Total SIERRA DE CAZORLA		0	0	186,81	8,49	0	0	1.193,29	25,8	0	0	0	31,72	0	17,29	37,75	183,91	0	365,14	16	37,08	2.347
SIERRA DE SEGURA	R																					42
SIERRA DE SEGURA	S																					42
Total SIERRA DE SEGURA		0	0	0	0	0	0	0	0	0	0	0	0	0	0	0	0	0	0	0	0,45	42
SIERRA MORENA	R							163,67			2,34		19,26		4,56			146,17		96,58	12,08	551
SIERRA MORENA	S	1,51						424,43	2,81				19,71		0,75			110,23			57,88	1.006
Total SIERRA MORENA		1,51	0	0	0	0	0	588,1	2,81	0	2,34	0	38,97	0	5,31	0	0	0	256,4	96,58	69,96	1.557
SIERRA SUR	R																					4
SIERRA SUR	S			4,45				78,37			1,75							3,55	1,54		9,19	123
Total SIERRA SUR		0	0	4,46	0	0	0	81,37	0	0	1,75	0	0	0	0	0	0	3,89	16,94	0	9,19	127
Total JAÉN		7,79	0	876,94	8,49	0	5,053,41	55,55	20	33,49	0	103,49	0	69,28	48,35	291,71	3,89	3.231,69	412,56	395,94	14,700	

PROVINCIA MÁLAGA - AÑO 95

CENT. SUR O GUADALH	R							22,22										9,88			8,89	52
CENT. SUR O GUADALH	S	16,36		341,07				815,51	108		95,4		22,02		12,89			674,69		61,16	323,58	4.380
Total CENT. SUR O GUADALH		16,36	0	341,07	0	0	837,73	108	0	95,4	0	22,02	0	12,89	0	0	0	0	684,57	61,16	332,47	4.432
NORTE O ANTEQUERA	R			248,64				248,95	2,4	79,95	17,22		15,68					530,95		382,39	58,56	2.840

Municipio	Sec. Reg.	Gamex	Granizo	Ixos	Jabato	Kidár	Kronos	Mexa	Mezcalil 81	Nuño, Yaveros C. 79	Roqueto	Senadur	Simeto	Sula	TD SinFact.	Tejón	Tresor	Valira	Vitron	Yaveros	Varios	Total Has.	
PROVINCIA MÁLAGA - AÑO 95																							
NORTE O ANTEQUERA	S	10,31	35,05	1.810,48			1.949,8	89,06	203,46	655,1	77,69	18,53	78,05	5,9	5.364,65	1.257,53	329,14	19,607					
Total NORTE O ANTEQUERA		10,31	0 35,05	2.059,12	0	0	2.198,75	91,46	283,41	672,32	0	93,37	18,53	0	5.895,6	1.639,92	387,7	22,448					
SERRANA DE RONDA	R		15,77							19,64	4,36				7,13			11,03					62
SERRANA DE RONDA	S		1.839,99				12,19	0,25	23,87	1.011,53	208,22		32,01	20,41	542,45	21,3	15,5	5,689					
Total SERRANA DE RONDA		0	0 0	1.855,76	0	0	12,19	0,25	23,87	1.031,17	0	212,58	0	32,01	549,58	21,3	26,53	5,751					
VELEZMÁLAGA	S																						14
Total VELEZMÁLAGA		0	0 0	0	0	0	0	0	0	0	0	0	0	0	0	0	0	0	0	0	0	0	6,35
Total MÁLAGA		26,67	0 35,05	4.255,95	0	0	3.048,67	199,71	307,28	1.798,89	0	327,97	18,53	128,7	5,9	7.129,75	1.722,38	753,05	32,645				
PROVINCIA SEVILLA - AÑO 95																							
EL ALJARVE	R		46,82				119,58			21,18	3,52		10,81		138,18	23,58							332
EL ALJARVE	S		319,11				1.770,17			26,94					1.564,69	765,19							5.354
Total EL ALJARVE		0	0 0	365,93	0	0	1.889,75	0	0	21,18	0	30,46	0	10,81	0	1.702,87	788,77	0	5,685				
ESTEPA	R		10,31				79,19			88,53	18,81				342,03	8,14							710
ESTEPA	S		287,59				551,31	50,11		259,39	287,04		21,31		915,03	212,8							3.698
Total ESTEPA		0	0 0	297,9	0	0	630,5	50,11	0	347,92	0	305,85	0	21,31	0	1.257,06	220,94	5,58	4,408				
LA CAMPINA	R	89,68		970,53			924,55	6,4		160,51	610,53		18,65	23,85	46,53	1.104,42	19,48	9,136					
LA CAMPINA	S	314,73		11.241,89			20.279,36	613,69		691,06	2.019,12	51,92	771,72	607,14	97,3	140,94	33.604,41	11.079,17	171,46	103,802			
Total LA CAMPINA		404,41	0	12.212,42	0	0	21.203,91	620,09	114,11	851,57	0	2.629,65	51,92	790,37	630,99	143,83	147,27	36.138,44	12.183,59	190,94	112,938		
LA SIERRA NORTE	R		8,37				5,83								114,62								130
LA SIERRA NORTE	S	6,37		346,72			359,52	1,38	10		260,39		14,92	15	878,49	144,39							2.996
Total LA SIERRA NORTE		6,37	0 0	355,09	0	0	365,35	1,38	10	0	260,39	0	14,92	0 15	993,11	144,39	0	3,125					
LA VEGA	R		110,86				619,55				20,72		1,92	10,19	475,41	162,4	60,43	2,038					
LA VEGA	S		44,53				906,97	55,26		3,89	3,89		4,45		1.075,14	984,13	21,55	3,605					
Total LA VEGA		0	0 0	155,39	0	0	1.526,52	55,26	0	0	24,61	0	6,37	0	1.550,55	1.146,53	81,98	5,643					
LAS MARISMAS	R		9,85				276,39								57,17	14,11							
LAS MARISMAS	S		509,96				638,73	12,67			18	65,12	15,56		377,59	771,98	1,54	2,586					
Total LAS MARISMAS		0	0 0	519,81	0	0	915,12	12,67	0	0	18	65,12	0 15,56	0	434,76	786,09	1,54	2,959					
SERRA SUR	R		28,66				1.687,73			143,18	745,33		140,71	116,12	7.477,67	3.303,12	16,08	18,970					
SERRA SUR	S	13,17		978,36			1.687,73	0		143,18	0	745,33	0	140,71	116,12	0	7.515,62	3.304,21	16,08	19,081			
Total SERRA SUR		13,17	0 0	1.007,02	0	0	1.687,73	0	0	143,18	0	745,33	0	140,71	116,12	0	7.515,62	3.304,21	16,08	19,081			
Total SEVILLA		424	0	14.914	0	0	28.219	876	124	1.364	18	4.061	52	1.000	747	159	49.592	18.575	296	153.839			
TOTAL ANDALUCÍA		2.417	210	95	28.239	72	129	77.679	1.949	4.096	85	12.228	259	5.492	858	1.051	1.078	124.416	41.173	4.859	410.032		

Municipio	Sec. Reg.	Total Has.	Acabou	Agradur	Albano	Aldura	Angre	Anton	Ardeite	Artena	Astrodr	B45	Bravadr	Cibeles	Colusse	Cosmoar	Don Pedro	Duradero	Durbel	Gallareta	Granizo
-----------	-----------	------------	--------	---------	--------	--------	-------	-------	---------	--------	---------	-----	---------	---------	---------	---------	-----------	----------	--------	-----------	---------

PROVINCIA ALMERIA - AÑO 96

ALTO ALMANZORA	R	1																				
ALTO ALMANZORA	S	237									6											
Total ALTO ALMANZORA		238	0	0	0	0	0	0	0	0	6	0	0	0	0	0	0	0	0	0	0	0
ALTO ANDARAX	R																					
ALTO ANDARAX	S																					
Total ALTO ANDARAX		0	0	0	0	0	0	0	0	0	0	0	0	0	0	0	0	0	0	0	0	0
BAJO ALMANZORA	R	36																				
BAJO ALMANZORA	S	36																				
Total BAJO ALMANZORA		36	0	0	0	0	0	0	0	0	0	0	0	0	0	0	0	0	0	0	0	0
CAMPO DALIAS	S																					
Total CAMPO DALIAS		0	0	0	0	0	0	0	0	0	0	0	0	0	0	0	0	0	0	0	0	0
CAMPO NIJAR Y BAJO ANDARAX	R																					
CAMPO NIJAR Y BAJO ANDARAX	S																					
Total CAMPO NIJAR Y BAJO ANDARAX		0	0	0	0	0	0	0	0	0	0	0	0	0	0	0	0	0	0	0	0	0
CAMPO TABERNAS	R																					
CAMPO TABERNAS	S	504					22				31											11
Total CAMPO TABERNAS		504	0	0	0	0	22	0	0	0	31	0	0	0	0	0	0	0	0	0	0	11
LOS VELEZ	R	8																				
LOS VELEZ	S	1.188																				
Total LOS VELEZ		1.196	0	0	0	0	0	0	0	0	0	0	0	0	0	0	0	0	0	0	0	0
RIO NACIMIENTO	R	1																				
RIO NACIMIENTO	S	29																				9
Total RIO NACIMIENTO		30	0	0	0	0	0	0	0	0	0	0	0	0	0	0	0	0	0	0	0	9
Total ALMERIA		2.004	0	0	0	0	18	22	0	0	63	0	0	0	0	0	0	0	0	0	0	133

PROVINCIA CADIZ - AÑO 96

SIN ESPECIFICAR COMARCA CADIZ	R	258																				
SIN ESPECIFICAR COMARCA CADIZ	S	2.413	12	7	41																	
Total SIN ESPECIFICAR COMARCA CADIZ		2.670	12	53	41	0	0	0	0	0	0	0	0	0	0	0	0	0	0	0	0	0
CAMPINA DE CADIZ	R	2.914	28	109	42	12					5											
CAMPINA DE CADIZ	S	44.192	460	691	548	190	15	340			98											
Total CAMPINA DE CADIZ		47.106	488	800	590	201	15	340	0	0	97	98	0	0	0	0	0	0	0	0	896	4.037
CAMPO DE GIBALTAR	R	319	100	40																		
CAMPO DE GIBALTAR	S	2.391		19								15										
Total CAMPO DE GIBALTAR		2.710	100	59	15	0	0	0	0	0	0	15	0	0	0	0	0	0	0	0	0	288
Total PROVINCIA CADIZ		53.806	600	909	638	211	15	340	0	0	100	113	98	0	0	0	0	0	0	0	0	908

Municipio	Sec. Reg.	Total Has.	Acabou	Agridur	Aldeano	Alóura	Ange	Anion	Ardeñte	Arñena	Astrodur	B45	Bravadur	Cábeles	Colosseo	Cosmodur	Don Pedro	Duradero	Durbel	Galarata	Granizo
-----------	-----------	------------	--------	---------	---------	--------	------	-------	---------	--------	----------	-----	----------	---------	----------	----------	-----------	----------	--------	----------	---------

PROVINCIA CÁDIZ - AÑO 96

Total CAMPO DE GIBRALTAR		2.710	100	59	0	0	0	0	23	0	0	0	15	0	0	0	313	0	0	109	48
CÓSTA NOROESTE DE CÁDIZ	R	53	3	3		3															
CÓSTA NOROESTE DE CÁDIZ	S	5.369	115	115	80	80	404										578	411		377	14
Total COSTA NOROESTE DE CÁDIZ		5.422	0	118	0	82	0	0	404	0	0	0	0	0	0	0	578	411	0	377	14
DE LA JANDA	R	1.534					34										309			24	
DE LA JANDA	S	14.931	55	75	199	199	277					40	19				130	3.242		3.170	442
Total DE LA JANDA		16.465	55	75	0	199	0	0	311	0	0	40	19	0	0	0	130	3.551	0	3.194	442
SIERRA DE CÁDIZ	R	134																		38	
SIERRA DE CÁDIZ	S	9.093	11				23	79	4				24				41	1.158		2.348	292
Total SIERRA DE CÁDIZ		9.227	11	0	0	0	23	79	4	0	0	0	24	0	0	0	41	1.158	0	2.386	292
Total CÁDIZ		83.599	666	1.105	0	912	224	94	1.081	0	0	137	156	0	0	0	1.528	9.813	0	10.200	795

PROVINCIA CÓRDOBA - AÑO 96

SIN ESPECIFICAR COMARCA CÓRDOBA	S	1																				
Total SIN ESPECIFICAR COMARCA CÓRDOBA		1	0	0	0	0	0	0	0	0	0	0	0	0	0	0	0	0	0	0	0	
CAMPÑA ALTA	R	1.883	100	21			3										148	393		5	3	
CAMPÑA ALTA	S	11.971	111	24	5	14	13										130	3.426		53	51	
Total CAMPÑA ALTA		13.854	211	45	5	0	16	0	0	0	0	0	0	0	0	0	279	3.819	0	58	54	
CAMPÑA BAJA	R	10.012	53								11							1.479		126	284	
CAMPÑA BAJA	S	48.419	42	41	2	56	50				4		11				9	6.526		38	399	
Total CAMPÑA BAJA		58.432	95	41	0	2	98	0	50	0	15	0	11	0	0	0	9	8.005	0	164	683	
LA SIERRA	R	1.665																412		267	47	
LA SIERRA	S	2.589																195		119		
Total LA SIERRA		4.254	0	0	0	0	0	0	0	0	0	0	0	0	0	0	0	607	0	386	47	
LAS COLONIAS	R	1.454					3											82		21	89	
LAS COLONIAS	S	7.910	3	42	29	189	72					40						990		16	191	
Total LAS COLONIAS		9.364	3	42	0	33	192	0	72	0	0	40					0	1.072	0	37	279	
PEDROCHES	R	4.120	28	157														174	1.338		54	0
PEDROCHES	S	9.834	439	9	25	24	19	2	17								60	2.060		63	121	
Total PEDROCHES		13.955	467	166	25	24	19	2	17	0	0	0	0	0	0	0	234	3.398	0	117	122	
PENBÉTICA	R	5																			2	
PENBÉTICA	S	84																			7	
Total PENBÉTICA		89	0	0	0	0	0	0	0	0	0	0	0	0	0	0	0	0	0	0	7	
Total CÓRDOBA		99.948	775	294	29	59	323	2	154	0	15	0	51	0	0	0	522	16.903	0	762	1.193	

PROVINCIA GRANADA - AÑO 96

SIN ESPECIFICAR COMARCA GRANADA	S	7	0	0	0	0	0	0	0	0	0	0	0	0	0	0	0	0	0	0	0	0	0	0	
Total SIN ESPECIFICAR COMARCA GRANADA		7	0	0	0	0	0	0	0	0	0	0	0	0	0	0	0	0	0	0	0	0	0	0	0
ALHÁJIA	R	38																							
ALHÁJIA	S	487																						17	
Total ALHÁJIA		525	0	0	0	0	0	0	0	0	0	0	0	0	0	0	0	0	0	0	0	0	0	17	0
BAZA	R	40																							
BAZA	S	1.216				22	26	20	14																10
Total BAZA		1.257	0	0	0	22	26	20	18	0	0	0	0	0	0	0	0	0	0	0	0	0	0	0	10
DE LA VEGA	R	872																							
DE LA VEGA	S	2.768		10	7																				
Total DE LA VEGA		3.440	0	58	0	7	0	0	0	0	0	0	0	0	0	0	0	0	0	0	0	0	0	0	0
GUADIX	R	156	5	43		7																			5
GUADIX	S	700	14			74																			177
Total GUADIX		855	18	43	0	82	0	0	79	0	0	0	0	0	0	0	0	0	0	0	0	0	0	0	182
HUESCAR	R	116					10																		
HUESCAR	S	2.168	201	197	41	87	9	338	2																136
Total HUESCAR		2.284	201	197	44	87	9	347	0	2	0	0	0	0	0	0	0	0	0	0	0	0	0	0	136
IZNALLOZ	R	84	35							25															
IZNALLOZ	S	1.519	405	5	19		8		81																44
Total IZNALLOZ		1.603	440	5	19	0	8	0	0	107	0	0	0	0	0	0	0	0	0	0	0	0	0	0	44
LA COSTA	R	0																							
LA COSTA	S	2	2	0	0	0	0	0	0	0	0	0	0	0	0	0	0	0	0	0	0	0	0	0	0
Total LA COSTA		2	2	0	0	0	0	0	0	0	0	0	0	0	0	0	0	0	0	0	0	0	0	0	0
LAS ALPUJARRAS	R	1																							
LAS ALPUJARRAS	S	6																							
Total LAS ALPUJARRAS		7	0	0	0	0	0	0	0	0	0	0	0	0	0	0	0	0	0	0	0	0	0	0	0
MONTERO	R	63	2																						
MONTERO	S	573	1	1	9		0			25															3
Total MONTERO		636	0	3	1	9	0	0	0	59	0	0	0	0	0	0	0	0	0	0	0	0	0	0	3
Total GRANADA		10.616	659	307	64	103	120	0	373	178	264	0	0	0	0	0	0	0	0	0	0	0	0	0	244
																									933

PROVINCIA HUELVA - AÑO 96

SIN ESPECIFICAR COMARCA HUELVA	S	18	0	0	0	0	0	0	0	0	0	0	0	0	0	0	0	0	0	0	0	0	0	0	0
Total SIN ESPECIFICAR COMARCA HUELVA		18	0	0	0	0	0	0	0	0	0	0	0	0	0	0	0	0	0	0	0	0	0	0	0

PROVINCIA ALMERÍA - AÑO 96

Municipio	Sec. Reg. tos	Jabalo	Kinos	Mesa	Mexcal 81	Nuño, Y. Peñalill	Roqueño	Semolón	Seratur	Simelo	Sula	Sin factura	Tejón	Tresor	Valira	Varos	Vitron	Yavaros, N.
ALTO ALMANZORA	R					1												
ALTO ALMANZORA	S	24				207									1			
Total ALTO ALMANZORA		24	0	0	0	208	0	0	0	0	0	0	0	0	0	1	0	0
ALTO ANDARAX	R																	
ALTO ANDARAX	S	0	0	0	0	0	0	0	0	0	0	0	0	0	0	0	0	0
Total ALTO ANDARAX		0	0	0	0	0	0	0	0	0	0	0	0	0	0	0	0	0
BAJO ALMANZORA	R																	
BAJO ALMANZORA	S	0	0	0	0	0	0	0	0	0	36							0
Total BAJO ALMANZORA		0	0	0	0	0	0	0	0	0	36	0	0	0	0	0	0	0
CAMPO DALIAS	S	0	0	0	0	0	0	0	0	0								0
Total CAMPO DALIAS		0	0	0	0	0	0	0	0	0	0	0	0	0	0	0	0	0
CAMPO NIJAR Y BAJO ANDARAX	R																	
CAMPO NIJAR Y BAJO ANDARAX	S	0	0	0	0	0	0	0	0	0								0
Total CAMPO NIJAR Y BAJO ANDARAX		0	0	0	0	0	0	0	0	0	0	0	0	0	0	0	0	0
CAMPO TABERNAS	R																	
CAMPO TABERNAS	S	0	0	20	0	389	0	0	0	0						31		0
Total CAMPO TABERNAS		0	0	20	0	389	0	0	0	0	0	0	0	0	0	31	0	0
LOS VELEZ	R					7												
LOS VELEZ	S	4	4	1	0	888	0	0	0	0	13			81		25		0
Total LOS VELEZ		4	4	1	0	895	0	0	0	0	13	0	81	81	0	25	0	0
RIO NACIMIENTO	R												1					
RIO NACIMIENTO	S	0	0	12	0	4	0	0	0	4								0
Total RIO NACIMIENTO		0	0	12	0	4	0	0	0	4	0	0	0	1	0	0	0	0
Total ALMERIA		0	27	0	33	0	1.496	0	0	4	49	0	82	0	56	0	0	0

PROVINCIA CÁDIZ - AÑO 96

Municipio	Sec. Reg. tos	Jabalo	Kinos	Mesa	Mexcal 81	Nuño, Y. Peñalill	Roqueño	Semolón	Seratur	Simelo	Sula	Sin factura	Tejón	Tresor	Valira	Varos	Vitron	Yavaros, N.
SIN ESPECIFICAR COMARCA CÁDIZ	R					118					10							84
SIN ESPECIFICAR COMARCA CÁDIZ	S	57	46	353	0	826	126	108				108				0		346
Total SIN ESPECIFICAR COMARCA CÁDIZ		57	46	353	0	826	126	108	0	0	10	108	0	0	0	0	0	430
CAMPÑA DE CÁDIZ	R	9	108	207	183	518	43	23	50	45						86		872
CAMPÑA DE CÁDIZ	S	1.158	1.906	2.577	4.818	6.940	135	630	111	1.078						257		33
Total CAMPÑA DE CÁDIZ		1.167	2.013	2.784	5.001	7.459	150	653	161	1.123						343		42
CAMPO DE OBERALTAR	R					39												
CAMPO DE OBERALTAR	S	0	4	72	0													0

Municipio	Sec. Reg.	Isos	Jabato	Kronos	Mexa	Mexicalí 81	Nuño, Y. Peñafiel	Roqueño	Serrón	Serodur	Sineto	Sula	Sin factura	Tejón	Tresor	Valra	Varios	Vitron	Yavaros, N.	
PROVINCIA CÁDIZ - AÑO 96																				
CAMPO DE GIBRALTA	S	12		146		0	5		45		70		113		0		39	1.497		
Total CAMPO DE GIBRALTA		12	0	150	0	0	77	0	45	0	110	0	113	0	0	0	39	1.497	0	
COSTA NOROESTE DE CÁDIZ	R			5							24		1					19		
COSTA NOROESTE DE CÁDIZ	S	140	137	65	218		240		125	4	896		182	45			56	1.284		
Total COSTA NOROESTE DE CÁDIZ		140	137	69	218	0	240	0	125	4	920	0	182	45	0	0	56	1.302	0	
DE LA JANDA	R	15	270	124			54				375		30	74			24	201		
DE LA JANDA	S	270	346	180	59		754		134		1.251	116	208	18	303		363	3.145		
Total DE LA JANDA		285	615	304	59	0	807	0	134	0	1.626	116	238	92	303	0	387	3.346	0	
SIERRA DE CÁDIZ	R				5		13	5			4							68		
SIERRA DE CÁDIZ	S		611	12	776	21	1.028	849	55		628	44	101		146		6	838		
Total SIERRA DE CÁDIZ		0	611	12	781	21	1.041	0	854	55	633	44	101	0	146	0	6	906	0	
Total CÁDIZ		437	2.529	2.605	3.888	21	7.520	0	1.003	940	148	11.691	403	1.395	298	1.572	210	831	20.273	42
PROVINCIA CÓRDOBA - AÑO 96																				
SIN ESPECIFICAR COMARCA CÓRDOBA	S					1														
Total SIN ESPECIFICAR COMARCA CÓRDOBA		0	0	0	1	0	0	0	0	0	0	0	0	0	0	0	0	0	0	0
CAMPINA ALTA	R	25		6	425		220		143	44	88		63				4	166	27	
CAMPINA ALTA	S	461	14	3.644		3	1.109	24	253	90	1.271		258				2	15	788	211
Total CAMPINA ALTA		0	486	20	4.069	3	1.329	24	395	134	0	1.359	0	320	0	0	2	19	955	238
CAMPINA BAJA	R	164	47	4.120		34	1.401	2	8		1.192	113	101				31	755	51	
CAMPINA BAJA	S	27	803	235	23.396	90	6.798	19	205		5.581	93	209				317	255	3.013	199
Total CAMPINA BAJA		27	967	281	27.516	125	8.199	21	205	8	6.774	206	310	0	0	0	317	286	3.768	250
LA SIERRA	R		8	176			159	11			188	140	3				21	227	3	
LA SIERRA	S		65	920			508	7			477		20				2	172	105	
Total LA SIERRA		0	73	0	1.096	0	667	18	0	0	665	140	23	0	0	0	23	399	108	
LAS COLONIAS	R		84	17	278		442				131		60		10		40	191	1	
LAS COLONIAS	S		94	45	1.435	15	2.244				1.047		245		5		65	32	900	212
Total LAS COLONIAS		0	178	62	1.713	15	2.686	0	0	0	1.179	0	305	0	14	65	72	1.091	214	
PEDROCHES	R		257	8	696	9	592	16	137		380	9	30				24	152	62	
PEDROCHES	S		355	204	1.374	14	1.150	649	185		1.667	71	161		10		67	932		
Total PEDROCHES		355	461	33	2.070	23	1.741	665	322	0	2.047	80	191	0	10	0	91	1.084	192	
PENIBÉTICA	R																		3	
PENIBÉTICA	S		1		7								19					24		
Total PENIBÉTICA		0	1	0	7	0	0	0	0	0	0	0	19	0	0	0	0	0	26	0
Total CÓRDOBA		383	2.166	396	36.472	165	14.622	729	922	142	0	12.024	426	1.169	0	24	384	491	7.323	1.002

PROVINCIA GRANADA - AÑO 96

Municipio	Sec. Reg.	Icos	Jabato	Kronos	Mera	Mercafi 81	Nuño, Y.	Peñaflor	Roqueño	Sembrón	Seradur	Sarrato	Sula	Sin factura	Tejón	Tesor	Valira	Varos	Vitron	Yararos, N.
SIN ESPECIFICAR COMARCA GRANADA																				
S																				
Total SIN ESPECIFICAR COMARCA GRANADA																				
ALHAMA	R	0	0	0	0	0	0	0	0	0	0	0	0	0	0	0	0	0	4	0
ALHAMA	S	69	5	135	7	81	12	12	12	12	0	0	0	0	0	0	0	0	130	0
Total ALHAMA		0	69	7	166	7	3	82	12	12	0	0	0	0	0	0	0	17	0	130
BAZA	R	0	0	0	0	0	0	0	0	0	0	0	0	0	0	0	0	0	0	0
BAZA	S	0	0	19	0	1,071	0	0	0	0	0	0	0	0	0	20	0	14	0	0
Total BAZA		0	0	19	0	1,107	0	0	0	0	0	0	0	0	0	20	0	14	0	0
DE LA VEGA	R	8	38	90	2	7	24	41	1	1	6	6	6	6	6	8	12	8	52	0
DE LA VEGA	S	79	19	122	4	19	56	89	14	14	3	3	3	3	14	44	24	24	511	1
Total DE LA VEGA		0	87	38	6	26	80	131	1	0	0	0	0	10	0	14	52	36	579	1
GUADIX	R	0	0	0	0	0	0	0	0	0	0	0	0	0	0	19	0	0	0	0
GUADIX	S	0	0	32	0	66	94	18	0	0	0	0	0	0	0	126	26	12	36	0
Total GUADIX		0	0	32	0	61	103	18	0	0	0	0	0	0	0	125	26	12	75	0
HUESCAR	R	20	20	36	0	977	0	0	0	0	0	0	0	0	0	100	0	19	6	0
HUESCAR	S	0	0	37	0	1,079	0	0	0	0	0	0	0	0	0	8	0	0	19	6
Total HUESCAR		0	20	37	0	1,079	0	0	0	0	0	0	0	0	0	100	0	19	6	0
IZNALLOZ	R	0	0	0	0	0	0	0	0	0	0	0	0	0	0	0	0	0	0	0
IZNALLOZ	S	0	0	128	0	341	187	63	46	46	46	46	46	46	46	26	0	11	155	0
Total IZNALLOZ		0	0	135	0	344	187	69	0	46	0	46	0	0	0	34	0	11	155	0
LA COSTA	R	0	0	0	0	0	0	0	0	0	0	0	0	0	0	0	0	0	0	0
LA COSTA	S	0	0	0	0	0	0	0	0	0	0	0	0	0	0	0	0	0	0	0
Total LA COSTA		0	0	0	0	0	0	0	0	0	0	0	0	0	0	0	0	0	0	0
LAS ALPUJARRAS	R	0	0	0	0	0	0	0	0	0	0	0	0	0	0	0	0	0	0	0
LAS ALPUJARRAS	S	0	0	0	0	0	0	0	0	0	0	0	0	0	0	2	0	0	0	0
Total LAS ALPUJARRAS		0	0	0	0	0	0	0	0	0	0	0	0	0	0	2	0	0	0	0
MONTEFRÍO	R	5	5	7	6	1	5	11	11	21	1	1	1	1	1	46	8	2	129	0
MONTEFRÍO	S	143	0	88	6	12	5	11	0	0	0	0	0	0	0	47	8	2	140	0
Total MONTEFRÍO		0	148	0	95	6	12	5	11	0	0	0	0	0	0	47	8	2	140	0
Total GRANADA		324	45	696	19	102	2,802	360	82	0	67	0	13	0	342	103	98	1,089	1	1

PROVINCIA HUELVA - AÑO 96

SIN ESPECIFICAR COMARCA HUELVA																				
S																				
Total SIN ESPECIFICAR COMARCA HUELVA																				
0	0	0	18	0	0	0	0	0	0	0	0	0	0	0	0	0	0	0	0	0

Municipio	Sec. Reg.	Ixos	Jabalón	Kronos	Méxica	Mexcalá 81	Niño, Y. Peñafiel	Roqueño	Semobón	Senadur	Simeto	Súla	Sinifadura	Tejón	Tresor	Valra	Varios	Viron	Yauaros, N.
PROVINCIA HUELVA - AÑO 96																			
ANDEVALO OCCIDENTAL	R				16														
ANDEVALO OCCIDENTAL	S		210		586		212	1.777		152			29		402		419		
Total ANDEVALO OCCIDENTAL		0	210	0	602	0	212	0	0	152	0	0	29	0	402	0	419	0	0
ANDEVALO ORIENTAL	S				15	56													
Total ANDEVALO ORIENTAL		0	0	0	15	56	0	0	0	0	0	0	0	0	0	0	0	0	0
CONDADO CAMPAÑA	R		37		64				20	56			1						
CONDADO CAMPAÑA	S		257	28	1.676		688	80	43	950			252		13		211	143	
Total CONDADO CAMPAÑA		0	294	28	1.740	0	688	80	63	1.006	0	0	253	0	13	0	211	143	0
CONDADO LITORAL	R																		
CONDADO LITORAL	S		59		308		189			2							9	133	
Total CONDADO LITORAL		0	59	0	308	0	189	0	0	2	0	0	0	0	0	0	9	133	0
COSTA	R			1	7					3									
COSTA	S		91	17	259	34	47	124					18		118		4	44	355
Total COSTA		0	91	18	266	34	47	0	0	3	0	0	18	0	118	4	44	355	0
SIERRA	R																		
SIERRA	S				89														
Total SIERRA		0	0	0	89	0	0	0	0	0	0	0	0	0	0	0	0	0	0
Total HUELVA		0	654	46	3.039	90	1.137	0	1.981	63	149	1.163	300	0	533	4	683	631	0
PROVINCIA JAÉN - AÑO 96																			
SIN ESPECIFICAR COMARCA JAÉN	R																		15
SIN ESPECIFICAR COMARCA JAÉN	S				20				5			6						3	135
Total SIN ESPECIFICAR COMARCA JAÉN		0	0	0	20	0	0	0	5	0	0	6	15	0	0	0	3	135	0
CAMPAÑA DEL NORTE	R		4		439				25	10		8	3		6			8	65
CAMPAÑA DEL NORTE	S				1.136	6	47	119	112	9		1	16					9	4
Total CAMPAÑA DEL NORTE		0	4	0	1.575	6	47	119	138	0	19	9	19	0	11	0	16	324	4
CAMPAÑA DEL SUR	R											30							
CAMPAÑA DEL SUR	S		11		27				1				11						
Total CAMPAÑA DEL SUR		0	11	0	27	0	0	0	1	0	0	30	11	0	0	0	0	0	171
EL CONDADO	R							7											
EL CONDADO	S				90			10										1	31
Total EL CONDADO		0	0	0	90	0	0	17	0	0	0	0	0	0	0	0	0	1	31
LALOMA	R		125		62		104	7	60	5			6		52		11	96	
LALOMA	S		77		374		486	48	6	61			27		302		161	693	4

PROVINCIA JAÉN - AÑO 96

Total LA LOMA	0	202	0	436	0	590	55	0	67	0	67	0	34	0	354	0	172	789	4
MAGINA	R			196									9		91		1	129	
Total MAGINA	S	12	0	196	0	0	0	0	0	0	0	0	9	0	91	0	1	129	0
SIERRA DE CAZORLA	R	17	103	1	20	15							20		47			40	
SIERRA DE CAZORLA	S	25	934	14	87	108							35		370		35	201	
Total SIERRA DE CAZORLA		42	1.038	15	107	123							55		417		35	241	0
SIERRA DE SEGURA	R																		
SIERRA DE SEGURA	S	0	0	0	0	0	0	0	0	0	0	0	0	0	0	0	1	0	0
Total SIERRA DE SEGURA		0	0	0	0	0	0	0	0	0	0	0	0	0	0	0	1	0	0
SIERRA MORENA	R	7	139	59									2		2		12	63	
SIERRA MORENA	S	7	454	38	44								1				11	25	25
Total SIERRA MORENA		14	592	97	44	0	2	0	2	0	30	0	4	0	2	0	23	87	25
SIERRA SUR	R																		
SIERRA SUR	S	0	0	63											10	5	4	3	
Total SIERRA SUR		0	0	63	0	0	0	0	0	0	0	0	0	0	10	5	4	3	0
Total JAÉN		277	4.037	20	840	357	0	212	0	116	45	146	0	885	5	255	1.910	33	

PROVINCIA MÁLAGA - AÑO 96

CENTRO SUR O GUADALHORCE	R	3											232		115		54	210	19
CENTRO SUR O GUADALHORCE	S	258	19	365	21	18	79	0	0	102			232		115		54	210	19
Total CENTRO SUR O GUADALHORCE		272	19	365	203	18	79	0	0	102	0	0	232	0	115	0	54	229	0
NORTE O ANTEQUERA	R	20	102	47	433	226	5	32	6	170			22		1		7	407	
NORTE O ANTEQUERA	S	212	1.566	82	1.171	9	1.116	34	909	61	1.446		356		316		330	2.495	
Total NORTE O ANTEQUERA		233	1.668	129	1.603	9	1.342	39	940	67	1.616	0	378	0	317	0	337	2.902	0
SERRANÍA DE RONDA	R	4		7						5					1			5	
SERRANÍA DE RONDA	S	1.039	65	6	2	72	4	1.066		223	108	29			285		26	150	
Total SERRANÍA DE RONDA		1.043	65	12	2	72	4	1.077	0	228	108	29	0	286	0	26	155	0	
VELEZ-MÁLAGA	R												3				14	12	
VELEZ-MÁLAGA	S	0	0	0	0	0	0	0	0	0	0	0	3	0	0	0	14	12	0
Total VELEZ-MÁLAGA		233	2.982	214	1.980	214	2.097	61	2.097	67	1.946	108	641	0	717	0	432	3.298	0

Municipio	Sec. Reg.	Índex	Jabato	Kronos	Méxica	Mexicali 81	Niño, Y. Petzáñel	Roqueño	Semolón	Senadur	Simeto	Súla	Sinfractura	Tejón	Tresor	Valfra	Varios	Vitron	Yanatos, N.
PROVINCIA JAÉN - AÑO 96																			
DE ESTEPA	R		9		111		58	55			44							202	
DE ESTEPA	S		76		876	27	278	331			405		6		44		22	125	
Total DE ESTEPA		0	86	0	987	27	336	386	0	0	448	0	6	0	44	0	22	327	0
EL ALJARAFE	R			32	149		85							4					
EL ALJARAFE	S		199		2.343		624				464							951	
Total EL ALJARAFE		0	199	148	2.491	0	709	0	0	0	464	0	0	4	0	0	0	951	0
LA CAMPINA	R		656		217	924	5	83	6		846	84	12	54	223	0	15	789	30
LA CAMPINA	S		8.904	1.620	23.628	138	21.716	986	335	162	7.841	75	397	496	1.438	126	424	14.616	20
Total LA CAMPINA		0	9.560	1.837	24.552	143	22.884	1.069	341	162	8.687	160	409	551	1.662	127	438	15.405	50
LA SIERRA NORTE	R		9		68		24		9										
LA SIERRA NORTE	S		296	123	935		150		110		195		7		88			578	
Total LA SIERRA NORTE		0	305	123	1.003	0	175	0	119	0	195	0	7	0	88	0	0	578	0
LA SIERRA SUR	R		16		17		5												
LA SIERRA SUR	S		1.126	512	2.664		2.780	169	474		2.382		10	11	512		147	3.212	
Total LA SIERRA SUR		0	1.142	512	2.681	0	2.785	169	474	0	2.385	0	10	11	512	0	147	3.212	0
LA VEGA	R		150	11	586		109				17	34			46		52	240	
LA VEGA	S		127	46	1.238		757	40	11		139	45	3		168		15	536	
Total LA VEGA		0	277	57	1.824	0	866	40	11	0	156	78	3	0	213	0	68	776	0
LAS MARISMAS	R		17		237		62											15	
LAS MARISMAS	S		183		1.433	175					203						5	32	
Total LAS MARISMAS		0	200	0	1.670	175	62	0	0	0	203	0	0	0	0	0	5	47	0
Total SEVILLA		0	11.769	2.678	35.209	345	27.817	1.664	945	162	12.537	238	436	566	2.519	127	680	21.296	50
TOTAL ANDALUCÍA		1.053	20.729	5.990	85.354	875	53.474	8.026	2.452	459	39.548	1.220	4.149	864	6.674	832	3.526	55.821	1.129

PROVINCIA ALMERÍA - AÑO 97

39												
S	0	0	0	0	0	0	0	0	0	0	0	0
Total ALTO ALMANZORA												
R	0	0	0	0	0	0	0	0	0	0	0	0
12												
S	0	0	0	0	0	0	0	0	0	0	0	0
Total CAMPO TABERNAS												
R	0	0	0	0	0	0	0	0	0	0	0	0
55												
S	0	65	0	0	0	0	0	0	0	0	0	0
Total LOS VÉLEZ												
R	0	65	0	0	0	0	0	0	0	0	0	0
105												
S	0	0	0	0	0	0	0	0	0	0	0	0
Total RIO NACIMIENTO												
R	0	65	0	0	0	0	0	0	0	0	0	0
30												
0												
0												
0												
0												

PROVINCIA CÁDIZ - AÑO 97

22												
R	11											
250												
S	282	117	53	4	23	407	27	574	3.886	148	4.775	84
Total CAMPINA DE CÁDIZ												
R	294	117	0	53	4	0	27	574	4.136	0	4.858	0
17												
S	0	0	0	0	0	0	0	0	0	0	0	0
Total CAMPO DE GIBALTAR												
R	0	0	0	0	0	0	0	0	0	0	0	0
4												
S	0	0	0	0	0	0	0	0	0	0	0	0
Total CAMPO DE GIBALTAR NOROESTE DE CÁDIZ												
R	0	0	0	0	0	0	0	0	0	0	0	0
67												
S	250	131	0	0	0	0	0	0	0	0	0	0
Total DE LA JANDA												
R	250	131	0	0	0	0	0	0	0	0	0	0
30												
S	0	0	0	0	0	0	0	0	0	0	0	0
Total SIERRA DE CÁDIZ												
R	0	0	0	0	0	0	0	0	0	0	0	0
176												
S	544	248	0	53	4	0	0	0	0	0	0	0
Total SIERRA DE CÁDIZ												
R	544	248	0	53	4	0	0	0	0	0	0	0
182												
915												
8.171												
0												
183												
13.370												

PROVINCIA CÓRDOBA - AÑO 97

22												
R	117	40										
56												
S	77	24	10									
Total CAMPINA ALTA												
R	193	64	0	0	0	0	0	0	0	0	0	0
139												
S	0	0	0	0	0	0	0	0	0	0	0	0
Total CAMPINA ALTA												
R	193	64	0	0	0	0	0	0	0	0	0	0
30												
3.785												
0												
1												
112												

PROVINCIA CORDOBA - AÑO 97

R	2	83									24		4	1.536		62	47				
S	182	23					275	12	10				9.521			157	74		23		
Total CAMPAÑA BAJA	2	265	0	0	0	0	275	12	0	34	0	0	4	11.158	0	219	121	0	23	0	23
LA SIERRA					14								260								
S	0	0	2				19						364								
Total LA SIERRA	0	0	2	0	14	0	19	0	0	0	0	0	0	624	0	0	0	0	0	0	0
LAS COLONIAS												72				10	69				
S	3	5	8				19			3			317				36				
Total LAS COLONIAS	3	5	8	0	0	0	19	0	0	3	0	2	0	389	0	10	104	0	0	0	0
PEDROCHES							171	4					662				17			1	
S	3	0	15	3			364	324				1.347					163		384		
Total PEDROCHES	3	0	15	3	0	0	535	0	328	0	0	0	0	2.008	0	0	180	0	385	0	385
PEMBETICA																					
S	0	0	0	0	0	0	0	0	0	0	0	0	0	1	0		45				
Total PEMBETICA	0	0	0	0	0	0	0	0	0	0	0	0	0	1	0	0	45	0	0	0	0
Total CORDOBA	200	334	2	23	37	22	14	0	1.042	12	328	34	3	0	2	230	563	0	409	0	409

PROVINCIA GRANADA - AÑO 97

R																							1
S											31								43				43
Total ALHAMA	0	0	0	0	107	0	0	0	0	0	31	0	0	0	0	0	0	0	43	0	0	0	
BAZA											5												
S	0	0	0	20	37			1	109					15									0
Total BAZA	0	0	0	20	37	0	0	1	0	114	0	0	0	15	0	0	0	0	0	0	0	0	
DE LA VEGA											6								287	13			
S	8	5		20	20	1			44	26				1.634				8					
Total DE LA VEGA	8	5	0	0	21	0	0	0	44	32	0	0	0	0	0	0	0	1.921	21	0	0	0	
GUADIX																							
S	0	0	0	104	2															2			
Total GUADIX	0	0	0	106	2	0	0	0	0	0	0	0	0	0	0	0	0	0	2	0	0	0	
HUESCAR											45												
S	0	199	0	0	10	0	0	0	407	0	363			263									
Total HUESCAR	0	199	0	0	10	0	0	0	407	0	314	0	0	263	0	0	0	0	0	0	0	0	
IZNALLOZ											19												
R						12																	

PROVINCIA GRANADA - AÑO 97

	S	85	3	100	25	17
Total IZMALLOZ	R	85	0	0	0	17
LAS ALPUJARRAS	S	0	0	0	0	0
Total LAS ALPUJARRAS	R	0	0	0	0	0
MONTEFRIÓ	S	1	3	11	0	3
Total MONTEFRIÓ	S	1	3	11	0	54
VALLE DE LECRÍN	S	0	0	0	0	56
Total VALLE DE LECRÍN	S	0	0	0	0	0
Total GRANADA	R	94	208	11	0	305
						0
						0
						2.038
						29
						0

PROVINCIA HUELVA - AÑO 97

	R	4	22	1	1647	10
ANDEVALO OCCIDENTAL	R	0	0	0	0	0
ANDEVALO OCCIDENTAL	S	0	0	0	0	0
Total ANDEVALO OCCIDENTAL	R	0	0	0	0	0
ANDEVALO ORIENTAL	S	0	0	0	0	0
Total ANDEVALO ORIENTAL	R	0	0	0	0	0
CONDADO CAMPINA	R	10	40	2	26	21
CONDADO CAMPINA	S	10	40	2	92	77
Total CONDADO CAMPINA	R	10	40	2	26	98
CONDADO LITORAL	R	0	0	0	24	17
CONDADO LITORAL	S	0	0	0	0	0
Total CONDADO LITORAL	R	0	0	0	24	17
COSTA	R	0	0	0	0	0
COSTA	S	0	230	2	49	114
Total COSTA	R	0	230	2	0	114
SIERRA	R	0	0	0	0	0
SIERRA	S	10	270	2	26	229
Total SIERRA	R	10	270	2	116	0
Total HUELVA	R	10	270	2	26	229
						2.879
						0
						0
						208
						0
						0

PROVINCIA JAÉN - AÑO 97

	R	2	65	389	3.266
CAMPINA DEL NORTE	R	0	0	0	0
CAMPINA DEL NORTE	S	0	0	0	0

PROVINCIA MÁLAGA - AÑO 97																			
PROVINCIA SEVILLA - AÑO 97																			
Total SERRANÍA DE RONDA	0	0	0	0	0	0	0	0	0	0	0	0	152	0	0	3.795	0	0	
VÉLEZ-MÁLAGA													4			10			
Total VÉLEZ-MÁLAGA	0	0	0	0	0	0	0	0	0	0	0	0	4	0	0	10	0	0	
Total MÁLAGA	85	74	1	70	11	210	0	0	194	0	105	0	88	1.516	221	75	16.151	0	0
PROVINCIA SEVILLA - AÑO 97																			
DE ESTEPA	R												260			3			
DE ESTEPA	S	32											801			90			
Total DE ESTEPA		0	32	0	0	0	0	0	0	0	0	0	0	1.061	0	0	94	0	0
EL ALJARAFE	R	28											21						
EL ALJARAFE	S	41			351			20	14			3	85	225		30			
Total EL ALJARAFE		28	41	0	351	0	0	20	16	0	0	24	85	225	0	30	0	0	
LA CAMPiNA	R	31	74		27			19					1.603			7	167		
LA CAMPiNA	S	310	95		94	297		277	33			87	329	12.686		49	6.370		
Total LA CAMPiNA		341	169	0	94	323	0	0	296	33	0	87	329	14.290	0	56	6.537	0	0
LA SIERRA NORTE	R												5						
LA SIERRA NORTE	S	7	380		13					105			156			99			
Total LA SIERRA NORTE		7	380	0	13	0	0	0	0	105	0	5	156	0	0	99	0	0	
LA SIERRA SUR	R												2						
LA SIERRA SUR	S	73			382	55		86	45			216	13	1.785		1.706			
Total LA SIERRA SUR		0	73	0	382	55	0	0	88	45	0	216	13	1.787	0	1.706	0	0	
LA VEGA	R	9	4										56			85			
LA VEGA	S	57	197	0	0	0	0	0	0	119	0	0	13	753	0	9	20	0	0
Total LA VEGA		66	201	0	0	0	0	0	0	119	0	0	13	809	0	9	105	0	0
LAS MARISMAS	R												45			7			
LAS MARISMAS	S	6	214							63			48			53			
Total LAS MARISMAS		6	214	0	0	0	0	0	0	70	0	0	48	45	0	60	0	0	
Total SEVILLA		448	1.110	0	476	742	0	0	415	164	0	354	488	18.373	0	65	8.631	0	0
Total ANDALUCÍA		1.380	2.309	31	688	1.710	414	14	23	2.798	336	1.332	563	55.378	221	553	40.961	29	583

PROVINCIA ALMERÍA - AÑO 97

ALTO ALMANZORA	S		11	162	39														211
Total ALTO ALMANZORA		0	0	0	162	0	39	0	0	0	0	0	0	0	0	0	0	0	211
CAMPO TABERNAS	R			1															1
CAMPO TABERNAS	S		32	352										8					438
Total CAMPO TABERNAS		0	0	0	352	0	0	0	0	0	0	0	0	0	0	0	0	0	439
LOS VÉLEZ	R			11															11
LOS VÉLEZ	S	91	2	900										8	2	63			1.202
Total LOS VÉLEZ		91	0	0	912	0	0	0	0	0	0	0	0	0	2	0	63	0	1.213
RÍO NACIMIENTO	S			5								6							11
Total RÍO NACIMIENTO		0	0	0	5	0	0	0	0	0	0	6	0	0	0	0	0	0	11
Total ALMERÍA		91	0	0	1.431	0	0	0	0	0	6	0	16	0	2	0	63	0	1.874

PROVINCIA CÁDIZ - AÑO 97

CAMPÑA DE CÁDIZ	R	1	32	959															
CAMPÑA DE CÁDIZ	S	528	2	556	11.122	23	21	352	8.977	975	513	493	238	12.500	145	46.842			3.109
Total CAMPÑA DE CÁDIZ		629	0	2	12.081	0	23	0	366	9.728	1.027	573	0	526	0	280	13.298	145	49.951
CAMPO DE GIBRALTAR	R			8															146
CAMPO DE GIBRALTAR	S	74	6	458		33			479	34	319			985					2.971
Total CAMPO DE GIBRALTAR		74	0	14	0	0	33	0	0	524	82	333	0	0	0	1.015	0	0	3.117
COSTA NOROESTE DE CÁDIZ	R			23															57
COSTA NOROESTE DE CÁDIZ	S	16	19	1.653					47	833	592	202		16	1.043				5.395
Total COSTA NOROESTE DE CÁDIZ		16	0	0	1.653	0	0	0	47	833	599	203	0	0	16	1.063	0	0	5.452
DE LA JANDA	R	362		57	216				447	4	2	4		71	381	7	2.295		
DE LA JANDA	S	326	141	32	2.134				281	1.804	960	348	532	100	2.660	4	16.083		
Total DE LA JANDA		688	0	197	32	2.350	0	0	281	2.251	964	350	0	536	0	171	3.041	11	18.378
SIERRA DE CÁDIZ	R			27															116
SIERRA DE CÁDIZ	S	374		278	9	864			21	1.398	98	207	141	110	462	228	9.001		
Total SIERRA DE CÁDIZ		374	0	278	9	891	0	0	21	1.435	98	207	0	141	0	110	483	228	9.117
Total CÁDIZ		1.781	0	16	1.105	42	17.433	0	714	14.772	2.770	1.666	0	1.203	0	577	18.900	385	86.016

PROVINCIA CÓRDOBA - AÑO 97

CAMPÑA ALTA	R	18		166	306														
CAMPÑA ALTA	S	78		1.221	3.193		13		1.613	11	49			7	500				4
Total CAMPÑA ALTA		97	0	1.387	0	3.499	11	0	1.773	16	50	0	0	22	638	4			11.955

PROVINCIA CÓRDOBA - AÑO 97

CAMPINA BAJA	R	45	14	1,733	3	2,050	58	1	67	1,945	356	24	30	767	8,951
CAMPINA BAJA	S	574	132	7,184	117	14,724	16	36	27	9,922	740	112	188	1,712	82 46,047
Total CAMPINA BAJA		619	14	8,917	121	16,774	74	0	93	11,866	1,095	136	0	0	82 54,998
LA SIERRA	R	6		100	315				24	169	287	8	1	111	1,295
LA SIERRA	S			568	1,137					525	44	2	30	90	2,781
Total LA SIERRA		6	0	668	0	1,452	0	0	24	694	332	10	0	0	4,076
LAS COLONIAS	R	11		16	464					118	8	17		373	8 1,166
LAS COLONIAS	S	64	78	129	3,528					2,094	73	73	66	33	746 190 7,467
Total LAS COLONIAS		75	0	146	0	3,992	0	0	0	2,212	80	91	0	0	198 8,633
PEDROCHES	R	10		103	705			36	26	647	27	1	10	363	2,785
PEDROCHES	S	103		563	2,538			2	12	1,609	206	92	345	1,206	4 9,423
Total PEDROCHES		113	0	666	0	3,243	0	38	38	2,256	233	94	0	0	4 12,208
PENBÉTICA	R													1	1
PENBÉTICA	S				8				1			10	9		74
Total PENBÉTICA		0	0	0	8	0	0	0	0	1	0	10	0	0	75
Total CÓRDOBA		910	14	211	11,784	121	28,968	155	155	18,802	1,756	392	0	0	660 6,017 289 91,945

PROVINCIA GRANADA - AÑO 97

ALHAMA	R			2										39	46
ALHAMA	S	30		35					5			9	5	219	516
Total ALHAMA		30	0	37	0	35	0	0	0	0	0	9	0	5 258	0 562
BAZA	R				26										31
BAZA	S	27		28	941			8				10			1,195
Total BAZA		27	0	28	0	0	0	8	0	0	0	10	0	0	0 1,226
DE LA VEGA	R	2		13	2	18			8	5	5	5	1	6	109 497
DE LA VEGA	S	11		165	123				2	21	1	1	5	49	400 2,508
Total DE LA VEGA		13	0	178	2	141	0	0	0	10	26	6	0	5 1 54 509	0 3,005
GUADIX	R				27			17					2	91	142
GUADIX	S			12	335	62		26	31				5	18	101 688
Total GUADIX		0	0	12	0	54	0	44	0	31	0	0	0	5 18 2 192	0 830
HUÉSCAR	R			54	5										106
HUÉSCAR	S	154		157	5	28		211				8	40	15	132 2,311
Total HUÉSCAR		154	0	211	5	28	0	211	0	0	0	8	40	15 132	0 2,417
IZNALLOZ	R				2			11						5	77

Municipio Sec. Reg. Jabato Jiloca Kronos Méva Mexcal 81 Niño, Yav. Otanto Parstal Penafiel Pinguino Radoso Ringo Roquesio Semolón Senadur Simeto Sula Sinfact. Tavolere Tesor Valira Varos Vitron Yavaros N. Total C.

PROVINCIA GRANADA - AÑO 97

IZNALLOZ	S	23	203	610	232	3	107	28	76	14	193	1.721
Total IZNALLOZ		23	0	637	0	3	0	118	28	0	14	1.798
LAS ALPUJARRAS	R											1
LAS ALPUJARRAS	S											1
Total LAS ALPUJARRAS		0	0	0	0	0	0	0	0	0	0	2
MONTEFRÍO	R	1		3					16		6	43
MONTEFRÍO	S	127	54	50	54			23	24	32	83	536
Total MONTEFRÍO		128	0	53	0	0	0	34	0	32	89	579
VALLE DE LECRÍN	S									3		3
Total VALLE DE LECRÍN		0	0	0	0	0	0	0	0	0	3	3
Total GRANADA		374	0	947	0	3	0	414	28	118	19	10.421

PROVINCIA HUELVA - AÑO 97

ANDEVALO OCCIDENTAL	R			16								16
ANDEVALO OCCIDENTAL	S	1.837	31	1.225				247	2	30	291	5.315
Total ANDEVALO OCCIDENTAL		1.837	0	1.242	0	0	0	0	2	0	0	5.331
ANDEVALO ORIENTAL	S	31		41					1			73
Total ANDEVALO ORIENTAL		31	0	41	0	0	0	0	1	0	0	73
CONDADO CAMPÑA	R	33	14	28				48	34	15	35	261
CONDADO CAMPÑA	S	411	483	1.840			2	50	1.338	232	136	7.064
Total CONDADO CAMPÑA		444	0	1.869	0	0	2	99	1.372	232	0	7.325
CONDADO LITORAL	R			13								19
CONDADO LITORAL	S	50	76	330				53	26	31	2	743
Total CONDADO LITORAL		50	0	343	0	0	0	0	53	0	31	762
COSTA	R		14						18		17	48
COSTA	S	395	154	174				208	51	231	276	2.255
Total COSTA		395	0	174	0	0	0	0	208	0	231	2.303
SIERRA	S	23	22									45
Total SIERRA		23	0	22	0	0	0	0	0	0	0	45
Total HUELVA		2.780	0	3.669	0	0	2	99	1.880	232	569	15.839

PROVINCIA JAÉN - AÑO 97

CAMPIÑA DEL NORTE	R	251	82	16	9	38	787
CAMPIÑA DEL NORTE	S	594	319	102	31	22	4.487
Total CAMPIÑA DEL NORTE		845	401	0	40	58	5.274
CAMPIÑA DEL SUR	R				30		42
CAMPIÑA DEL SUR	S	10	3			81	422
Total CAMPIÑA DEL SUR		10	3	0	30	81	464
EL CONDADO	R				3		22
EL CONDADO	S	44		25	18	56	177
Total EL CONDADO		44	0	25	34	56	199
LA LOMA	R	122	57	7	38	25	472
LA LOMA	S	446	347	2	84	51	2.683
Total LA LOMA		568	404	0	122	51	3.155
MAGINA	S	15	81		1	24	669
Total MAGINA		15	81	0	1	24	669
SIERRA DE CAZORLA	R	27	40	5	19	27	209
SIERRA DE CAZORLA	S	64	950	10	82	40	2.299
Total SIERRA DE CAZORLA		91	990	16	102	67	2.508
SIERRA DE SEGURA	S	19			6	1	26
Total SIERRA DE SEGURA		19	0	0	6	1	26
SIERRA MORENA	R	20	13			6	127
SIERRA MORENA	S	246	20	14	2	13	1.048
Total SIERRA MORENA		266	33	14	2	19	1.175
SIERRA SUR	R	1			16		98
SIERRA SUR	S	17		19	48	85	380
Total SIERRA SUR		18	0	19	64	85	477
Total JAÉN		2.860	1.704	35	359	916	13.948

PROVINCIA MÁLAGA - AÑO 97

CENTRO SUR O GUADALHORCE R.	1						46
CENTRO SUR O GUADALHORCE S.	99	2	45	61	78	34	3.970
Total CENTRO SUR O GUADALHORCE	100	2	45	61	78	34	4.016
NORTE O ANTEQUERA R.	98		605	72	306	2	3.512
NORTE O ANTEQUERA S.	233	300	62	772	16	52	16.743

Municipio Sec. Reg. Jabato Jiloca Kronos Meca Mexcal(8) Niño, Yav. Ojario Parsifal Peñafiel Pinguino Radoso Ringo Roqueto Semolon Senador Simeto Sula Sin fact. Tavoliere Tresor Valira Varios Vitron Yaveros N. Total C.

PROVINCIA MÁLAGA - AÑO 97																							
Total NORTE O ANTEQUERA	331	0	0	350	62	2.705	0	0	0	0	844	0	16	1.508	21	724	0	15	0	53	3.373	81	22.255
SERRANIA DE RONDA	R	4				3					14				4						22		63
SERRANIA DE RONDA	S	434				70				622					158	82	129		21		15	347	5.810
Total SERRANIA DE RONDA		439	0	0	0	73	0	0	0	0	636	0	0	158	82	133	0	21	0	15	369	0	5.873
VÉLEZ-MÁLAGA	S																						14
Total VÉLEZ-MÁLAGA		0	0	0	0	0	0	0	0	0	0	0	0	0	0	0	0	0	0	0	0	0	14
Total MÁLAGA		870	0	2	395	70	2.838	0	0	0	1.540	0	16	1.744	103	1.091	0	36	0	103	4.134	81	32.157

PROVINCIA SEVILLA - AÑO 97																										
DE ESTEPA	R	31		39		116						11	132								6	8	607			
DE ESTEPA	S	52		219		720			8			191	1.349	16							13	245	52	3.821		
Total DE ESTEPA		83	0	258	0	836	0	0	0	8		202	1.481	16	0	0	0	0	0	0	19	254	52	4.428		
EL ALJARAFE	R	97		112		57						9	27	0							10			361		
EL ALJARAFE	S	147		87		349							1.344	117	5						10	885		5.773		
Total EL ALJARAFE		243	0	87	460	0	2.118	0	0	0	0	0	1.353	143	5	0	0	0	0	0	20	885	0	6.134		
LA CAMPINA	R	452		4		398						53	2.231	211	3						40	608	25	8.091		
LA CAMPINA	S	4.003		28		5.248		1		187		875	28.513	2.865	246						35	158	9.805	1.494	104.228	
Total LA CAMPINA		4.455	0	32	5.644	19	31.458	0	1	0	0	927	30.744	3.077	248	0	688	35	198	10.414	1.519	112.319				
LA SIERRA NORTE	R	11		32		30							98								6	9		189		
LA SIERRA NORTE	S	392		108		1.097						2	315		5						100			387	16	3.181
Total LA SIERRA NORTE		403	0	139	0	1.127	0	0	0	0	0	2	413	0	5	0	100	0	6	396	16	396	16	3.370		
LA SIERRA SUR	R	35				105							1								8	35		189		
LA SIERRA SUR	S	648		536		40						42	4.563	221	233						4	1.780	955	18.879		
Total LA SIERRA SUR		683	0	536	40	5.512	0	0	0	27	63	42	4.564	221	233	0	8	0	4	1.815	955	955	19.068			
LA VEGA	R	215		97		278						12	78	63							32	267		1.195		
LA VEGA	S	15		215		1.120						2	674	39							61	975	59	4.330		
Total LA VEGA		230	0	311	0	1.398	0	0	0	0	0	14	752	102	0	32	0	61	1.242	59	5.250					
LAS MARISSAS	R	22		102		47							31								8	22		4	296	
LAS MARISSAS	S	351		272		85							548								33			185	2.800	
Total LAS MARISSAS		373	0	375	85	988	0	0	0	0	0	0	579	0	0	0	0	0	0	41	22	189	3.095			
Total SEVILLA		6.471	0	119	7.723	144	43.436	0	1	0	27	257	0	1.187	39.885	3.559	491	0	828	35	348	15.028	2.790	153.939		
Total ANDALUCÍA		13.514	14	357	25.467	404	98.995	196	55	3.713	33	90	27	2.568	33	2.317	77.504	8.454	4.496	16	2.955	120	2.337	46.860	3.923	406.139

IV. BIBLIOGRAFÍA

- ATLAS AGRARIO Y PESQUERO DE ANDALUCÍA (1992): Edita Junta de Andalucía. Consejería de Agricultura y Pesca.
- LA COMARCALIZACIÓN DE ANDALUCÍA: Edita Universidad de Granada. Autor: Manuel Pezzi.
- INFORME MEDIOAMBIENTAL 96 (1996): Sistema de Información Ambiental de Andalucía.
- DATOS METEOROLÓGICOS: Rancho de la Merced. Jerez de la Fra. Resumen Pluviometría y Temperaturas Medias de los últimos 105 años.
- FICHAS HIDRICAS NORMALIZADAS Y OTROS PARÁMETROS HIDROMETEOROLÓGICOS (1984): Edita Instituto Nacional de Meteorología (Tomos 1, 2 y 3). Autor: Carlos Almarza Mata.
- MAPA SUELOS DE ANDALUCÍA (1989): Edita Junta de Andalucía y Consejo Superior de Investigaciones Científicas (Sevilla).
- Publicaciones resultados R.A.E.A. de los años 1991 al 1998.

