



# [DERA]

**Datos Espaciales de  
Referencia de Andalucía**




**para escalas intermedias**





## **MODELO DE DATOS**

## 01 Relieve








Tipo	Nombre	Código de entidad	Atributos
	<b>Cumbres Principales</b> rI01_cumbre	r01 Cumbre	Nombre de la cumbre
			Altura (m)
			Código municipal
			Municipio
			Provincia
	<b>Puertos de montaña</b> rI02_puerto_montaña	r02 Puerto de montaña	Nombre del puerto de montaña
			Altura (m)
	<b>Curvas de nivel</b> rI03_altimetria	r03 Curva de nivel	Altura (m)
	<b>Intervalos altimétricos</b> rI04_inter_altimetria	r04 Intervalo altimétrico	Intervalos de altitud (m)
			Identificador del rango
	<b>Curvas batimétricas</b> rI05_batimetria	r05 Curva batimétrica	Profundidad (m)
	<b>Intervalos batimétricos</b> rI06_inter_batimetria	r06 Intervalo batimétrico	Intervalos de profundidad (m)
			Identificador del rango
	<b>rI07_mdt</b>	Modelo digital del terreno de Andalucía	
	<b>rI08_oroграфия</b>	Sombreado orográfico del relieve andaluz	

## G02 Infraestructura geográfica









Tipo	Nombre	Código de entidad	Atributos
	<b>Red regente</b> <b>ig01_regente</b>	g01 Red regente	Nombre
			Cota (m)
			Código municipal
			Municipio
			Provincia
	<b>Red RAP</b> <b>ig02_RAP</b>	g02 Red RAP	Nombre
			Red
			Estado
			Código municipal
			Municipio
			Provincia
	<b>Red ROI</b> <b>ig03_ROI</b>	g03 Red ROI	Nombre
			Cota (m)
			Tipo
			Código municipal
			Municipio
			Provincia







	<b>Cuadrículas de distribución hojas 10.000</b>  <b>ig06_cuadrícula_10</b>	g06 cuadrícula 10	Nombre
			CCFF10K (Columna/Fila)
			Clásica 10 (Numeración de hojas)
			CCFF MTN50 (Columna/Fila)
			Huso
			Huso Extendido
	<b>Cuadrículas de distribución hojas 50.000</b>  <b>g07_cuadrícula_50</b>	g07 cuadrícula 50	CCFF (Columna/fila)
			SC50 CLAS. (Numeración de hojas)
			Nombre de la hoja
	<b>Malla 250x250 m</b>  <b>ig08_malla_250m</b>	g08 malla 250	GRD_FIXID (Código de celda 250 m)
			GRD_FLOAID (Código de celda 250 m)
			GRD_INSIPIR_1K (Código de celda 1 Km)
	<b>Malla 1Kmx1Km</b>  <b>ig09_malla_1Km</b>	g09 malla 1Km	GRD_INSIPIR_1K (Código de celda 1 Km)

## G03 Hidrografía

Tipo	Nombre	Código de entidad	Atributos
	<b>Red hidrográfica superficial</b>	h01 Río h02 Arroyo h03 Rambla h04 Caño	Nombre del curso fluvial
	<b>hd01_1_rio</b>		Jerarquía hidrográfica
	<b>Red hidrográfica superficial (Rutas)</b>	h05 Nombre del curso fluvial	Nombre del curso fluvial
<b>hd01_2_rio_ruta</b>			
	<b>Láminas de agua</b>	h06 Lámina de agua h07 Isla en lámina de agua	Descripción
<b>hd02_lamina</b>			
	<b>Cuencas y subcuencas hidrográficas</b>	h08 Cuenca- subcuenca	Código de la cuenca
			Código de la subcuenca
			Nombre de la cuenca
			Nombre de la subcuenca
	<b>Manantiales</b>	h09 Nacimiento a cauce h10 Galería h11 Humedal h12 Manantial h13 Rezume h14 Abastecida	Identificación fuente o manantial
			Nombre de fuente o manantial
			Tipología
			Cuenca
			Código INE
			Municipio
			Provincia
	<b>Marismas</b>	h15 marisma	Nombre de la marisma
	<b>hd05_marisma</b>		Superficie (Km <sup>2</sup> )
	<b>Acuíferos</b>	h16 Acuífero carbonatado h17 Acuífero detrítico	Nombre del acuífero
			Código del sistema
			Tipo de acuífero

## G04 Medio físico

Tipo	Nombre	Código de entidad	Atributos
	<b>Fracturas geológicas</b> mf01_geologico_fracturas	f01 falla f02 falla discontinua f03 cabalgamiento f04 cabalgamiento discontinuo f05 frente de afloramiento de oliostromas	Tipo de fracturas
	<b>Cronología geológica</b> mf02_cronogeologia	f06 Cronogeología	Periodo geológico Antigüedad (millones de años) Orden
	<b>Unidades estructurales</b> mf03_un_estructural	f07 Unidad geoestructural	Zonas Unidades Subunidades
	<b>Unidades litológicas</b> mf04_un_litologica	f08 Unidad litológica	Descripción de la unidad
	<b>Unidades biogeográficas</b> mf05_biogeografia	f09 Unidad biogeográfica	Descripción de la unidad
	<b>Unidades climáticas</b> mf06_clima	f10 Tipo de clima	Descripción del tipo climático
	<b>Precipitaciones</b> mf07_precipitacion	f11 200-600 mm f12 600-1.000 mm f13 1.000-1.500 mm f14 1.500-2.100 mm	Precipitaciones (mm)
	<b>Temperaturas</b> mf08_temperatura	f15 4 – 9 °C f16 10 – 12 °C f17 13 – 15 °C f18 16 – 20 °C	Temperaturas (°C)

	<b>Estaciones meteorológicas</b> <b>mf09_estac_meteo</b>	f19 Estación meteorológica	Nombre de la estación
			Código de la estación
			Altura (m)
			Código municipal
			Municipio
			Provincia
	<b>Dominios territoriales</b> <b>mf10_dominio</b>	f20 Dominio territorial	Nombre del subdominio
			Dominio
			Subdominio agregado
			Tipo de elemento
	<b>Unidades de paisaje</b> <b>mf11_un_paisaje</b>	f21 Serranías f22 Campiñas f23 Altiplanos y subdesiertos esteparios f24 Valles, vegas y marismas f25 Litoral	Nombre del área
			Descripción de la unidad
			Tipo de área
	<b>mf12_satelite</b>	Imagen de satélite de Andalucía	
	<b>mf13_fondo_usos</b>	Fondo con usos del suelo de Andalucía	
	<b>mf14_mta400</b>	Mapa topográfico de Andalucía 1:400.0000	


## G05 Medio Marino

Tipo	Nombre	Código de entidad	Atributos
	<b>Geomorfología medio marino</b> <b>mm01_geologia</b>	m01 Abanico deltaico m02 Afloramiento rocoso m03 Cañon submarino m04 Llanura abisal m05 Ripples m06 Ondas de arena m07 Plataforma continental m08 Playas sumergidas m09 Relieve volcánico m10 Talud continental	Descripción de la unidad
	<b>Litología medio marino</b> <b>mm02_litologia</b>	m11 Arena m12 Fango m13 Grava m14 Roca	Descripción de la unidad
	<b>Masas de agua</b> <b>mm03_masas_agua</b>	m15 Atlántica m16 Atlántica-Mediterránea m17 Mediterránea m18 Mediterránea-Atlántica	Descripción de las masas de agua
	<b>Corrientes marinas</b> <b>mm04_corriente</b>	m19 Corriente atlántica superficial m20 Corriente entrante m21 Corriente mediterránea media y profunda m22 Corriente mediterránea profunda m23 Flujo atlántico	Descripción de las corrientes marinas
	<b>Flora marina</b> <b>mm05_flora</b>	m24 Flora marina	Especie
	<b>Caladeros de pesca</b> <b>mm06_caladero</b>	m25 Caladero de pesca	Nombre del caladero Especies Artes de pesca Flotas Zonas










	<b>Arrecifes artificiales</b> <b>mm07_arrecife</b>	m26 Arrecife artificial	Nombre
			Situación
			Organismo competente
			Municipio
			Provincia
	<b>Acuicultura</b> <b>mm08_acuicultura</b>	m27 Piscifactoría	Nombre
			Empresa
			Código del municipio
			Municipio
			Provincia
	<b>Zonas idóneas</b> <b>mm09_pesca_idonea</b>	m28 Zona idónea mar m29 Zona idónea Tierra	Nombre de la zona
			Zonificación
	<b>Playas mm10_playa</b>	mm30 Playa	Nombre de la playa
			Longitud de la playa (m)
			Anchura media playa (m)
			Grado de ocupación
			Tipo de arena
			Grado de urbanización
			Accesos para minusválidos
			Existencia de paseo marítimo
Existencia de vegetación natural			




## G06 Usos del Suelo

Tipo	Nombre	Código de entidad	Atributos
	<b>Usos del suelo</b> <b>us01_uso</b>	us01 Uso	Usos 1
			Nivel 1
			Usos 2
			Nivel 2
			Usos 3
			Nivel 3
	<b>Actividades extractivas</b> <b>us02_georrecurso</b>	us02 Cantera us03 Energética us04 Escombrera us05 Gravera us06 Metálica us07 Salina us08 Otras	Nombre de la explotación
			Tipo de explotación
			Superficie ocupada (m <sup>2</sup> )





## G07 Sistema urbano


Tipo	Nombre	Código de entidad	Atributos
	<b>Asentamientos urbanos</b> <b>su01_asentamiento</b>	u01 Cabecera municipal u02 Asentamiento u03 Sector urbano u04 Otros	Código INE de municipio
			Municipio
			Nombre del núcleo urbano
			Categoría
			Tipología
			Estado
			Código INE de núcleo
	<b>Núcleos de población</b> <b>su02_1_nucleo_pol</b>	u05 Cabecera municipal u06 Núcleo secundario	Nombre del núcleo urbano
			Categoría
			Código INE de entidad
			Población
			Código INE de municipio
			Municipio
			Provincia
	<b>Centroides Núcleos de población</b> <b>su02_2_nucleo_pun</b>	u07 Cabecera municipal u08 Núcleo secundario	Nombre del núcleo urbano
			Categoría
			Código INE de entidad
			Población
			Código INE de municipio
			Municipio
			Provincia

	<b>Entidades colectivas</b> <b>su03_1_poblamiento_</b> <b>entidad_colectiva</b>	u09 Entidad Colectiva	Nombre
			Categoría
			Código INE de entidad
			Código INE de municipio
			Municipio
			Provincia
			Población
	<b>Entidades singulares</b> <b>su03_2_poblamiento_</b> <b>entidad_singular</b>	u10 Entidad Singular	Nombre
			Categoría
			Código INE de entidad
			Código INE de municipio
			Municipio
			Provincia
			Población
	<b>Núcleos-diseminados</b> <b>su03_3_poblamiento_</b> <b>nucleo_diseminado</b>	u11 Núcleo u12 Diseminado	Nombre
			Categoría
			Código INE de entidad
			Código INE de municipio
			Municipio
			Provincia
			Población
	<b>Manzanas</b> <b>su04_manzana</b>	u14 Manzana	Descripción





	<b>Edificación rural</b>	u15 Edificación rural	Tipo
	<b>su05_ed_rural</b>		Provincia
	<b>Edificación singular</b>	u16 Edificación singular	Nombre del edificio
<b>su06_ed_singular</b>			
	<b>Zonas verdes urbanas</b>	u17 Zona verde urbana	Descripción de la zona verde
<b>su07_verde_urb</b>			

## G08 Tejido económico-productivo








Tipo	Nombre	Código de entidad	Atributos
	<b>Suelo industrial</b> <b>tep01_espacio_productivo</b>	tep01 Suelo industrial	Código
			Nombre
			Estado
			Estado detallado
			Municipio
	<b>Centros Andaluces de Emprendimiento</b> <b>tep02_CADE</b>	tep02 CADE	Nombre
			Localidad
			Dirección
			Código
			Teléfono
			Email
			Fax
			Tipo (Centros, Puntos de información)
	<b>Espacios Tecnológicos</b> <b>tep03_espacio_tecnologico</b>	tep03 Parque Tecnológico tep04 Centro Tecnológico	Nombre
			Tipo
	<b>Centros Guadalinfo</b> <b>tep04_guadalinfo</b>	tep05 Centro Guadalinfo	Código del municipio
			Municipio
	<b>Áreas Logísticas</b> <b>tep05_area_logistica</b>	tep06 Área Logística	Nombre del área Logística
			Sector
			Municipio
			Provincia
			Estado del proyecto


	<b>Industria agroalimentaria</b> <b>tep07_ind_agroalimentaria</b>	tep07 Industria agroalimentaria	Provincia
			Municipio
			Codigo de Actividad
			Actividad

## G09 Infraestructuras de transportes






Tipo	Nombre	Código de entidad	Atributos			
	<b>Puertos</b> <b>it01_puerto</b>	t01 Puerto de interés general del Estado t02 Puerto de titularidad de la Junta de Andalucía	Nombre del puerto			
			Pesquero			
			Deportivo			
			Comercial			
			Titularidad			
			Gestión			
	<b>Aeropuertos</b> <b>it02_aeropuerto</b>	t03 aeropuerto t04 base aérea t05 aeródromo	Nombre del aeropuerto			
				<b>Faros</b> <b>it03_faro</b>	06 Faro	Nombre del faro
						Código municipal
	<b>Estaciones y apeaderos de autobuses</b> <b>it04_bus_estacion</b>	t07 Apeadero t08 Estación de autobuses	Municipio			
			Provincia			
			Código de la estación			
			Dirección			
			Tipo			
			Ubicación (Acera, reserva de suelo)			











	<b>Paradas de autobus</b> <b>it05_bus_parada</b>	t09 Parada de bus interurbana	Código de la parada
			Municipio
			Nucleo
			Dirección
			Ámbito (Urbano, Interurbano)
			Ubicación (Acera, Arcén, Calzada, Fuera de la vía, Reserva de suelo)
	<b>Inspección técnica de vehículos</b> <b>it06_itv</b>	t10 ITV	Nombre de la ITV
	<b>Estaciones de ferrocarril</b> <b>it07_tren_estacion</b>	t11 Estación de Alta Velocidad t12 Estación de circulación t13 Estación logístico-técnica t14 Estación mixta t15 Estación de cercanías t16 Otras	Nombre de la estación
			Tipo de estación
	<b>Peajes</b> <b>it08_peaje</b>	t17 Peaje	Nombre del peaje
	<b>Áreas de servicio</b> <b>it09_área_serv</b>	t18 Área de servicio	Nombre del área de servicio
	<b>Gasolineras</b> <b>t10_gasolinera</b>	t19 Gasolinera	Biodiesel
			Código municipal
			Municipio
	<b>Líneas de ferrocarril metropolitano</b> <b>it11_linea_metro</b>	t20 Metro o tranvía	Nombre de la línea
			Tipo
			Situación (En servicio, Explotada por el Ayuntamiento, En ejecución)
			Tramo


	<b>Estaciones de ferrocarril metropolitano it12_estac_metro</b>	t21 Estaciones de metro	Nombre
			Tipo
			Área
			Situación (En servicio, Explotada por el Ayuntamiento, En ejecución, Planificada)

## G10 Viario




Tipo	Nombre	Código de entidad	Atributos
	<b>Red de carreteras (Arcos)</b>  <b>vc01_1_carretera_arco</b>	v01 Doble calzada v02 Carretera convencional v03 Viario urbano v04 Caminos	Matrícula
			Nombre de la vía
			Titularidad
			Jerarquía
			Tipo de infraestructura
			Estado
	<b>Red de carreteras (Rutas)</b>  <b>vc01_2_carretera_ruta</b>	v05 Ruta	Matrícula
	<b>Red de carreteras (Rutas calibradas)</b>  <b>vc01_3_carretera_calibrada</b>	v06 Ruta calibrada	Matrícula
	<b>Red de carreteras (Accesos)</b>  <b>vc01_4_carretera_acceso</b>	vc07 Acceso o salida	Identificación
			Sentido (Creciente, Decreciente)
			Destino
			Punto de interés
	<b>Red de carreteras (Puntos kilométricos)</b>  <b>vc01_5_carretera_pkm</b>	v08 Punto kilométrico	Matrícula
			Punto kilométrico







	<b>Red de aforos. Intensidad Media Diaria</b>  <b>vc01_6_aforo_intensidad</b>	v09 Estación de aforo	Código de la estación
			Matrícula
			Punto kilometrico
			Gestión
			Intensidad media diaria total
			Intensidad media diaria de vehículos ligeros
			Intensidad media diaria de vehículos pesados
	<b>Red de aforos. Velocidad Media</b>  <b>vc01_7_aforo_velocidad</b>	v10 Estación de aforo	Código de la estación
			Matrícula
			Punto Kilométrico
			Gestión
			Velocidad media total
			Velocidad media de vehículos ligeros
			Velocidad media de vehículos pesados
	<b>Caminos</b>  <b>vc02_camino</b>	v11 Camino	Descripción
	<b>Red de ferrocarriles</b>  <b>vc03_ffcc</b>	v12 ffcc vía doble v13 ffcc vía única v14 ffcc AVE v15 ffcc desmantelado	Nombre
			Tipo de vía
			Situación (En servicio, Adaptada, En obras, En adaptación, Desmantelado)
			Ancho de la vía (Ibérico, UIC)
			Electrificado

	<b>Vías pecuarias</b>  <b>vc04_via_pecuaria</b>	v16 Cañada v17 Colada v18 Cordel v19 Padrón v20 Realenga v21 Vereda v22 Desconocido	Nombre de la vía
			Tipo de vía pecuaria
			Longitud de la vía (m)
			Ancho deslindado (m)
			Longitud de la vereda (m)
			Código de la vía
			Municipio
			Provincia
	<b>Senderos</b>  <b>vc05_sendero</b>	v23 Sendero	Código
			Nombre del sendero
			Longitud del sendero (Km)
	<b>Vías verdes</b>  <b>vc06_via_verde</b>	v24 Vía verde	Nombre de la vía
			Municipios que atraviesa
			Provincia
			Recorrido
			Tipo de firme
			Longitud (Km)
			Acceso para viandantes
			Acceso para minusválidos
			Acceso para bicicletas
Acceso para caballos			
	<b>Carreteras paisajísticas</b>  <b>vc07_carrer_paisajistica</b>	v25 Carretera paisajística	Nombre de la carretera

	<b>Carril bici</b>	v26 Carril bici	Tipo (Urbana, Metropolitana)
	<b>vc08_carril_bici</b>		Sentido (Unidireccional, Bidireccional, Peatonal)







## G11 Infraestructuras energéticas

Tipo	Nombre	Atributos
	<b>Centrales hidroeléctricas</b> <b>ie01_elec_central</b>	Nombre de la central
		Tecnología (Central a pie de presa, Central de agua fluyente, Central de bombeo, Central de canal de riego o abastecimiento)
		Potencia (MW)
		Régimen (Bombeo, Ordinario, Especial)
		Río
	<b>Parques eólicos</b> <b>ie03_elec_eolico</b>	Nombre del parque
		Potencia generada (MW)
		Estado (Operativo)
	<b>Plantas solares</b> <b>ie04_elec_solar</b>	Nombre de la planta
		Potencia (MW)
		Estado (En funcionamiento, En construcción)
		Tecnología (Fotovoltaica, Termosolar, Termosolar experimental)
	<b>Subestaciones eléctricas</b> <b>ie05_elec_subestacion</b>	Nombre de la central
		Tensión (kV)
	<b>Líneas eléctricas</b> <b>ie06_elec_linea</b>	Nombre de la línea eléctrica
		Tensión (kV)





	<b>Planta gasista</b> <b>ie07_gas_planta</b>	Nombre de la central
		Tanques
		Almacenamiento (m <sup>3</sup> )
		Emisión (m <sup>3</sup> )
		Recepción (GWh)
	<b>Planta de gas licuado del petróleo</b> <b>ie08_gas_planta_petro_lic</b>	Nombre de la planta
	<b>Planta de gas natural licuado</b> <b>ie09_gas_planta_nat_lic</b>	Nombre de la planta
		Suministro
	<b>Gasodutos</b> <b>ie10_gas_gasoducto</b>	Nombre del gasoducto
		Uso (Distribución, Transporte)
		Presión (bar)
		Diámetro (pulgadas)
	<b>Planta de generación de Biomasa</b> <b>ie11_gener_pt_biomasa</b>	Nombre de la planta
		Potencia (MW)
		Fecha
		Tipo (Generación con biomasa, Cogeneración con biomasa)
	<b>Planta de generación de biogás</b> <b>ie12_gener_pt_biogas</b>	Nombre de la planta
		Potencia (MW)
		Tipo (Generación biogás, Biogas para autoconsumo)
		Sector (EDAR, RSU)
		Combustible (Biogas, Lodos depuradora)










●	<b>Plantas de cogeneración</b> <b>ie13_gener_pt_cogen</b>	Nombre de la planta
		Potencia (MW)
		Fecha
		Sector
		Combustible
●	<b>Plantas de producción de pellets</b> <b>ie14_gener_pt_pellets</b>	Nombre
		Capacidad (tep/año)
		estado
●	<b>Estaciones de compresión</b> <b>ie15_gener_estac_compres</b>	Nombre de la estación
		Potencia (MW)
●	<b>Estaciones de generación de ciclos combinados y térmicas</b> <b>ie16_gener_combi_termica</b>	Nombre de la planta
		Tecnología (Carbón, Ciclo combinado)
		Potencia (MW)
●	<b>Estaciones de generación de productos biocarburantes</b> <b>ie17_gener_biocarburante</b>	Nombre de la planta
		Estado (En funcionamiento, En construcción)
		Tecnología (Biodiesel, ETBE)
		Capacidad (tep/año)
⚡	<b>Oleoductos</b> <b>ie18_petrolifera_oleoducto</b>	Nombre del oleoducto
		Estado (En funcionamiento)
		Diámetro (pulgadas)
●	<b>Refinerías</b> <b>ie19_petrolifera_refineria</b>	Nombre de la refinería

	<b>Boyas de descarga de productos petrolíferos</b>  <b>ie20_petrolifera_boyas_descarga</b>	Nombre de la boya
	<b>Plantas de almacenamiento de productos petrolíferos</b>  <b>ie21_petrolifera_almacen</b>	Nombre del almacén Entrada Salida Capacidad de almacenaje (m3)
	<b>Puertos de descarga de carbón o productos petrolíferos</b>  <b>ie22_puerto_descarga</b>	Nombre del puerto Producto
	<b>Instalaciones aeroportuarias de almacenamiento de productos petrolíferos</b>  <b>ie23_petrolifera_aeropuerto</b>	Nombre del aeropuerto Volumen
	<b>Plantas de generación de energía a partir de residuos</b>  <b>ie24_gener_residuos</b>	Nombre Potencia (Mw) Fecha Tipología (Residuos, Gas residual) Renovable
	<b>Plantas oceanotérmicas</b>  <b>ie25_oceanotermica</b>	Nombre Potencia (Mw)

## G12 Infraestructuras hidráulicas

Tipo	Nombre	Código de entidad	Atributos
	<b>Embalses</b> ih01_embalse	ih01 Embalse	Nombre del embalse
			Capacidad (Hm <sup>3</sup> )
	<b>Captaciones</b> ih02_captación	ih02 Captación en embalse ih03 Captación en manantial ih04 Captación en ríos ih05 Captación en aguas subterráneas	Código de la red
			Nombre de la captación
			Tipo
			Organismo responsable
	<b>Conducciones</b> ih03_conduccion	ih06 Conducción	Código de la conducción
			Origen
			Destino
	<b>Depósitos</b> ih04_deposito	ih07 Depósito	Código del depósito
			Red
			Nombre del depósito
			Organismo responsable
			Cota (m)
			Altura (m)
			Estado (Bueno, Regular, Malo)
			Capacidad (m <sup>3</sup> )

	<b>Estaciones de tratamiento de aguas residuales</b>  <b>ih05_edar</b>	ih08 Estaciones de tratamiento de aguas residuales	Código
			Nombre
			Organismo responsable
			Situación
			Procedencia
			Destino
	<b>Colectores de saneamiento</b>  <b>ih06_colector</b>	ih09 Colector de saneamiento	Código del colector
	<b>Estaciones de aforo</b>  <b>ih07_aforo</b>	ih10 Aforo	Código del río
			Código de la cuenca
			Código del municipio
			Superficie de la Cuenca (Km <sup>2</sup> )
			Código de la subcuenca
			Superficie de la subcuenca (Km <sup>2</sup> )
			Río
			Ubicación
			Código de la estación
			Cota (m)
	<b>Presas</b>  <b>ih08_presa</b>	ih11 Presa	Identificación del elemento
	<b>Canales</b>  <b>ih09_canal</b>	ih12 Canal	Identificación del elemento
	<b>Canalización en salinas</b>  <b>ih10_canal_salina</b>	ih13 Canalización en las salinas	Identificación del elemento


	<b>Acequias</b> <b>ih11_acequia</b>	ih14 Acequias	Identificación del elemento
	<b>Piscifactorías fluviales</b> <b>ih12_piscifactoria_fluvial</b>	ih15 Piscifactoría fluvial	Nombre de la instalación Código Municipal Municipio

## G13 Infraestructuras de comunicaciones






Tipo	Nombre	Código de entidad	Atributos
	<b>Cables submarinos</b> <b>ic01_cable_sub</b>	c01 Cableado submarino	Identificador de elemento
	<b>Antenas de TV</b> <b>ic02_antena_tv</b>	c02 antena televisión	Nombre de la antena
			Cobertura (Nacional, Autonómica)
	<b>Antenas de radio</b> <b>ic03_antena_radio</b>	c02 antena radio	Localidad
			Frecuencia (Mhz)
			Tipo emisora (Autonómica, Municipal, Comercial)

## G14 Instalaciones de tratamiento de residuos sólidos urbanos





---




Tipo	Nombre	Código de entidad	Atributos
	<b>Instalaciones de tratamiento de residuos sólidos urbanos</b>  <b>im01_rsu</b>	im01 Planta de clasificación im02 Estación de transferencia de residuos im03 Planta de recuperación y compostaje im04 Vertedero controlado y otros	Tipo de infraestructura Estado (En servicio, En servicio no localizado, Desconocido, Desconocido no localizado) Municipio Municipios servidos Volumen de residuos tratados (Tm.)

## G15 Patrimonio

Tipo	Nombre	Código de entidad	Atributos
	<b>Patrimonio inmueble</b> <b>pt01_pat_inmueble</b>	pt01 Bien de interés cultural pt02 Bien de catalogación general	Nombre del bien patrimonial
			Figura de protección
	<b>Conjunto histórico</b> <b>pt02_pat_conjunto</b>	pt03 Conjunto histórico pt04 Otros	Nombre del bien patrimonial
			Tipología (Bien de Interés Cultural)
			Figura de protección
	<b>Patrimonio de la humanidad</b> <b>pt03_pat_humanidad</b>	pt05 Patrimonio de la humanidad	Nombre del bien patrimonial
			Denominación UNESCO
	<b>Red de espacios culturales de Andalucía</b> <b>pt04_RECA</b>	pt06 Conjunto cultural pt07 Enclave arqueológico pt08 Enclave monumental	Nombre del bien
			Municipio
			Provincia
			Tipo de espacio
	<b>Cavidades</b> <b>pt05_cavidades</b>	pt09 Cavidades	Nombre de la cavidad
			Paraje
			Profundidad (m)
			Tipo de acceso (Horizontal, Vertical)








	<b>Parques Nacionales y Naturales</b>  <b>pt06_parque_natural</b>	pt10 Parque Nacional pt11 Parque Natural	Nombre del espacio
			Figura de protección
			Superficie (Has)
			Fecha de la declaración
			Código del espacio
	<b>Otros espacios naturales protegidos</b>  <b>pt07_enp</b>	pt12 Monumento natural pt13 Paisaje Protegido pt14 Paraje Natural pt15 Parque Periurbano pt16 Reserva Natural pt17 Reserva Natural Concertada pt18 Zona de protección pt19 Zona de protección de la Reserva Natural pt20 Zona de protección del Monumento Natural pt21 Zona de protección del parque Nacional	Nombre del espacio
			Figura de protección
			Superficie (Has)
			Fecha de la declaración
			Código del espacio
	<b>Geoparques</b>  <b>pt08_geoparque</b>	pt23 Geoparque	Código del espacio
			Figura
			Fecha de la declaración
			Nombre
	<b>Red Natura</b>  <b>pt09_red_natura</b>	pt24 Espacio de la Red Natura	Código de espacio
			Tipo de Figura (Lugar de Interés Comunitario, Zona de Especial Conservación, Zona de Especial Protección para Aves)
			Nombre del Espacio
			Superficie (Has)

	<b>Reserva de la Biosfera</b> <b>pt10_res_biosfera</b>	pt25 Reserva de la biosfera	Código del espacio
			Fecha de la declaración
			Nombre
			Superficie (Has)
	<b>Zonas de especial protección de interés para el Mediterráneo</b> <b>pt11_ZEPIM</b>	pt26 Zonas especial protección de interés para el Mediterráneo	Código del espacio
			Fecha de la declaración
			Nombre
			Superficie (Has)
	<b>Catálogo de los planes especiales de protección del medio físico</b> <b>pt12_pepmf</b>	pt27 Complejo Litoral Excepcional pt28 Complejo Litoral de Interés Ambiental pt29 Complejo Ribereño de Interés Ambiental pt30 Complejo Serrano de Interés Ambiental pt31 Espacios Forestales de Interés Recreativo pt32 Marismas Transformadas pt33 Paisajes Agrícolas Singulares pt34 Parajes Naturales Excepcionales pt35 Parajes Sobresalientes pt36 Zonas Húmedas Bien Conservadas pt37 Zonas Húmedas Transformadas pt38 Sin dato	Nombre del espacio catalogado
			Tipo de espacio
			Código de espacio

## 16 Servicios



Tipo	Nombre	Código de entidad	Atributos
	<b>Centros de Atención Primaria</b> <b>sv01_sanidad_centro_salud</b>	s01 Centro de Atención Primaria	Nombre
			Tipo
			Dirección
			Localidad
			Código INE
			Municipio
			Provincia
	<b>Centros de Atención Especializada y de Gestión</b> <b>sv02_sanidad_hospital</b>	s02 Hospital s03 Centro Periférico de Especialidades s04 Sede de Distrito Sanitario	Nombre
			Tipo
			Gestión (Servicio Andaluz de Salud, Consejería de Salud, Privado, Privado benéfico)
			Código del municipio
			Concertado (Si, No, Público)
			Localidad
			Código INE
			Municipio
			Provincia
	<b>Centros de Servicios Sociales Comunitarios</b> <b>sv03_servicios_sociales_comunitarios</b>	s05 Centro de Servicios Sociales Comunitarios	Entidad
			Ubicación
			Zona de Trabajo Social

	<b>Equipamiento educativo</b> <b>sv04 equip_educativo</b>	s09 Centro educativo	Nombre
			Tipo
			Tipo abreviado
			Gestión (Público, Privado)
			Localidad
			Municipio
			Provincia
	<b>Universidad</b> <b>sv05_universidad</b>	s10 Centro universitario	Nombre
			Municipio
			Código del municipio
			Provincia
	<b>Facultad</b> <b>sv06_facultad</b>	s11 facultad	Universidad
			Campus
			Nombre
	<b>Campus universitarios</b> <b>sv07_campus</b>	s12 Campus universitario	Nombre
			Municipio
			Código del municipio
			Provincia
	<b>Archivos y bibliotecas</b> <b>sv08_arch_biblioteca</b>	s13 Archivos	Nombre
			Tipo
		s14 Bibliotecas	Municipio
			Código del municipio

●	<b>Observatorios astronómicos</b> <b>sv09_astronomico</b>	s15 Observatorio	Nombre
			Municipio
			Código del municipio
			Provincia
●	<b>Ayuntamientos</b> <b>sv10_ayuntamiento</b>	s16 Ayuntamiento	Nombre
			Municipio
			Código del municipio
●	<b>Juzgados</b> <b>sv11_juzgado</b>	s17 Decanato s18 Juzgado de Instrucción s19 Juzgado de lo contencioso s20 Juzgado de lo mercantil s21 Juzgado de lo penal s22 Juzgado de lo social s23 Juzgado de menores s24 Juzgado de primera instancia e instrucción s26 Juzgado de primera instancia s27 Juzgado de vigilancia penitenciaria s28 Juzgado de violencia sobre la mujer s29 Tribunal superior de justicia s30 Audiencia Provincial s31 Juzgado de primera instancia y mercantil	Organismo
			Municipio
			Código del municipio
			Código del municipio
			Código del municipio
			Código del municipio
			Código del municipio
			Código del municipio
			Código del municipio
			Código del municipio
			Código del municipio






●	<b>Oficinas de empleo</b> <b>sv12_sae</b>	s32 Oficina de empleo	Nombre de la oficina
			Municipio
			Código del municipio
			Provincia
●	<b>Oficinas de correos</b> <b>Sv13_correo</b>	s33 Oficina de correo	Nombre de la oficina
			Municipio
			Código del municipio
			Provincia
●	<b>Farmacias</b> <b>sv14_farmacia</b>	s34 Farmacia	Elemento
			Código del municipio
			Municipio
●	<b>Cementerio</b> <b>sv15_cementerio</b>	s35 Cementerio	Nombre
			Municipio
			Código del municipio
			Provincia
●	<b>Edificios religiosos</b> <b>sv16_edif_religioso</b>	s36 Edificios religiosos	Nombre
			Municipio
			Código del municipio

●	<b>Centros comerciales sv17_gran_comercio</b>	s37 Centro comercial s38 Centro comercial de excedentes de producción s39 Gran almacén s40 Superficie especializada s41 Supermercado s42 Hipermercado	Nombre del centro comercial
			Tipología
			Tipo de superficie (Colectivo, Establecimiento)
			Superficie total (m <sup>2</sup> )
			Año de apertura
			Municipio
●	<b>Mercados de abastos sv18_abasto</b>	s43 Mercado	Nombre
			Municipio
			Código del municipio
			Provincia
●	<b>Centros comerciales abiertos sv19_comercio_abierto</b>	s44 Centro comercial abierto	Nombre del centro comercial
			Código del municipio







	<b>Equipamiento en la Naturaleza</b>  <b>sv20 equip naturaleza</b>	s45 Área de acampada	Nombre
		s46 Aula de la Naturaleza	Tipo
		s47 Camping	
		s48 Carril bici	Municipio
		s49 Casa de artesanía	Código del municipio
		s50 Casa rural	
		s51 Centro de visitantes	Provincia
		s52 Ecomuseo	
		s53 Hotel de montaña	
		s54 Kiosco-bar	
		s55 Mirador	
		s56 Observatorio	
		s57 Observatorio de uso científico	
		s58 Parque de fauna silvestre	
		s59 Punto de información	
		s60 Refugio	
		s61 Refugio-vivac	
s62 Sendero señalizado			
s63 Serv. Guiado público			
s64 Zona de acampada controlada			
s65 Área recreativa			
s66 Jardín botánico			
	<b>Equipamiento INFOCA</b>  <b>sv21 equip infoca</b>	s67 Base auxiliar	Tipo
		s68 BRICA	Base
		s69 CEDEFO	
		s70 COP	Provincia
		s71 COR	
		s72 Pista	
		s73 Puesto de vigilancia	





















	<b>Museos</b> <b>sv22_museo</b>	s74 Museo	Nombre
			Municipio
			Código del municipio
			Provincia
	<b>Alojamientos</b> <b>sv23_alojamiento</b>	s75 Albergue s76 Balneario s77 Camping s78 Parador s79 Villa turística	Nombre
			Municipio
			Código del municipio
			Provincia
	<b>Establecimientos de ocio</b> <b>sv24_ocio</b>	s80 Ocio	Nombre
			Municipio
			Código del municipio
			Provincia
	<b>Oficinas de turismo</b> <b>sv25_oficina_turismo</b>	s81 Oficina de turismo	Nombre
			Municipio
	<b>Campos de golf</b> <b>sv26_golf</b>	s82 Campos de golf	Nombre
			Municipio
	<b>Palacios de congresos</b> <b>sv27_pal_congreso</b>	s83 Palacio de congresos y exposiciones	Nombre
			Municipio
			Código del municipio
			Provincia










	<b>Equipamiento deportivo</b>  <b>sv28_equip_deportivo</b>	s84 Campo de fútbol s85 Campo de tiro s86 Centro de Alto Rendimiento s87 Centro ecuestre s88 Circuito de motor s89 Deporte de nieve s90 Espacios polideportivo s91 Pabellón polideportivo s92 Piscina s93 Plaza de toros	Nombre
			Tipo
			Municipio
			Código del municipio
			Provincia
	<b>Policía</b>  <b>sv29_policia</b>	s94 Comisaría de policía	Nombre
			Tipo (Jefatura superior, Comisaría de distrito, Comisaría local, Comisaría provincial, Comisaría conjunta)
	<b>Prisiones</b>  <b>sv30_prision</b>	s95 Prisión	Nombre
			Capacidad
			Ocupación media
			Municipio
			Código del municipio
			Provincia
	<b>Parques de bombero</b>  <b>sv31_parque_bombero</b>	s96 Parques de bomberos	Nombre del parque
			Código del municipio
			Municipio
			Provincia
	<b>Zonas militares</b>  <b>sv32_militar</b>	sv01 Zona militar	Nombre de la zona militar










## G17 Divisiones Administrativas


Tipo	Nombre	Código de entidad	Atributos
	<b>Límites político-administrativos</b> <b>da01_lim_adtivo</b>	d01 Nacional d02 Autonómico d03 Provincial d04 Municipal d05 Costero	Tipo de límite
	<b>Términos municipales</b> <b>da02_term_munic</b>	d06 Municipio	Código del municipio Municipio Provincia
	<b>Provincias</b> <b>da03_provincia</b>	d07 Provincia	Código de la provincia Provincia Superficie (Km <sup>2</sup> )
	<b>Barrios urbanos</b> <b>da04_barrio</b>	d08 Barrio	Nombre del barrio Nombre del distrito Municipio
	<b>Exclave</b> <b>da05_exclave</b>	d09 Exclave	Nombre Código del municipio Municipio Provincia
	<b>Entidades Locales Autónomas</b> <b>da06_ela</b>	d10 Entidad Local Autónoma	Nombre Código del municipio Municipio Figura Observaciones

	<b>Códigos postales</b> da07_cod_postal	d11 Código postal	Código postal
			Código del municipio
			Municipio
			Provincia
	<b>Secciones censales</b> da08_seccion_censal	d12 Sección censal	RT_Código
			Código de municipio
			Código del distrito
			Código de la sección
			Municipio
			Provincia
	<b>Juntas electorales de zona</b> da09_junta_electoral_zona	d13 Junta electoral de zona	Nombre
	<b>Demarcaciones de agencias tributarias</b> da10_dem_tributaria	d14 Demarcación tributaria	Nombre
	<b>Distritos notariales</b> da11_dem_notarial	d15 Distrito notarial	Nombre
			Código del distrito
	<b>Demarcaciones judiciales</b> da12_dem_judicial	d16 Demarcación judicial	Código
			Partido Judicial
			Penal
			Civil
			Contencioso
			Social
	<b>Demarcaciones de la Guardia Civil</b>	d17 Demarcación de la guardia civil	Comandancia

	<b>da13_dem_guardia_civil</b>		Compañía
			Identificador de la compañía
	<b>Demarcaciones de los CEPS</b> <b>da14_dem_educ_CEPS</b>	d18 Demarcación de los CEPS	Zona educativa
			Nombre
	<b>Mapa Escolar</b> <b>da15_dem_educ_mapa_escolar</b>	d19 Demarcación escolar	Código
			Nombre
	<b>Zonas de inspección educativa</b> <b>da16_dem_educ_inspeccion</b>	d20 Demarcación de las zonas de inspección	Nombre
	<b>Demarcación Centros de Apoyo al Desarrollo Empresarial</b> <b>da17_dem_CADE</b>	d21 Demarcación CADE	Áreas de influencia
			Zonas CADE
	<b>Distritos sanitarios</b> <b>da18_dem_sanitaria_distrito</b>	d22 Demarcación de los distritos sanitarios	Nombre del distrito
			Código del distrito
	<b>Zonas básicas de salud</b> <b>da19_dem_sanitaria_ZBS</b>	d23 Demarcación de las zonas básicas de salud	Código de la zona
			Nombre de la zona
	<b>Demarcación de las zonas de trabajo social</b> <b>da20_dem_social_ZTS</b>	d24 Demarcación de las zonas de trabajo social	Código de la zona
			Nombre de la zona
	<b>Áreas territoriales de empleo</b> <b>da21_dem_empleo_ATE</b>	d25 Demarcación de las áreas territoriales de empleo	Nombre de la zona
			Código de la zona
	<b>Demarcación del Servicio Andaluz de Empleo</b> <b>da22_dem_SAE</b>	d26 Demarcación del SAE	Oficina
	<b>Comarcas agrarias</b> <b>da23_dem_agraria</b>	d27 Demarcación de las comarcas agrarias	Código de la zona
			Nombre de la zona
	<b>Comarcas ganaderas</b>	d28 Demarcación de las comarcas	Código de la zona

	<b>da24_dem_ganadera</b>	ganaderas	Nombre de la zona
	<b>Grupos de desarrollo rural da25_dem_gdr</b>	d29 Demarcación de los GDR	Nombre del grupo
	<b>Demarcación de las oficinas comarcales agrarias da26_dem_OCA</b>	d30 Demarcación de las OCAs	Nombre de la OCA Código OCA
	<b>Demarcación de las denominaciones de calidad da27_dem_origen</b>	da31 Denominación de Origen Protegida da32 Indicación Geográfica Protegida	Nombre Tipo Producto
	<b>Demarcación del ciclo integral del agua da28_dem_ciclo_agua</b>	da33 Demarcación del ciclo integral del agua	Sistema Código del sistema
	<b>Distritos hidrográficos da29_dem_hidrografico</b>	da34 Distrito hidrográfico	Código del distrito Descripción Nombre Nombre corto
	<b>Límites administrativos marinos da30_dem_marina</b>	d35 Límite de mar interior d36 Límite del mar territorial d37 Límite de zona económica exclusiva	Descripción del límite
	<b>Áreas comerciales da31_area_comercial</b>	d38 Área comercial	Nombre
	<b>Subáreas comerciales da32_sub_comercial</b>	d39 Subárea comercial	Nombre
	<b>Unidades territoriales del Plan de Ordenación del Territorio de Andalucía da33_dem_pota</b>	d40 Unidades territoriales POTA	Unidad Territorial del POT Andalucía

	<b>Planes Subregionales</b> <b>da34_dem_pot_subregional</b>	d41 Unidades territoriales POT subregional	Nombre del ámbito
	<b>Comarcas culturales</b> <b>da35_dem_comarca_cultural</b>	d42 Comarcas culturales	Nombre de la comarca
	<b>Demarcación IDTA</b> <b>da36_dem_IDTA</b>	d43 Comarcas Informe Desarrollo Territorial de Andalucía	Nombre de la comarca
			Código
	<b>Demarcación deportiva</b> <b>da37_dem_deportiva</b>	d44 Demarcación deportiva	Nombre
			Código
	<b>Demarcación TDT</b> <b>da38_dem_TDT</b>	d45 Demarcación TDT	Código
			Denominación
			Canal
	<b>Demarcación Eclesiástica</b> <b>da39_dem_eclesiastica</b>	d46 Demarcación eclesiástica	Arcisprestazgo
			Vicarías
			Diócesis
	<b>Demarcación ITV</b> <b>da40_dem_ITV</b>	d47 Demarcación ITV	Nombre de la ITV
			Código
	<b>Demarcación del transporte metropolitano</b> <b>da41_dem_transporte</b>	d48 Demarcación del transporte metropolitano	Código del municipio
			Municipio
			Provincia
			Área
	<b>Demarcación RSU</b> <b>da42_dem_RSU</b>	D49 Demarcación de la gestión de residuos sólidos	Nombre de ámbito
			Provincia

	<b>Demarcación catastro</b>  <b>da43_dem_catastro</b>	d 50 Gerencia territorial d 51 Subgerencia territorial	Código INE
			Municipio
			Código Catastro
			Ámbito

















## G18 Toponimia

---








Tipo	Nombre	Descripción
A	<b>Toponimia del litoral</b> tp01_topo_litoral	Toponimia Litoral
A	<b>Toponimia de minas</b> tp02_topo_minas	Toponimia Minas
A	<b>Toponimia de sierras</b> tp03_topo_sierras	Toponimia Sierras
A	<b>Rotulación de cotas</b> tp04_topo_cotas	Rotulación de Cotas
A	<b>Toponimia de comarcas</b> tp05_topo_comarcas	Toponimia Comarcas
A	<b>Toponimia ríos</b> tp06_topo_rios	Toponimia Ríos
A	<b>Toponimia laminas</b> tp07_topo_laminas	Toponimia Laminas
A	<b>Toponimia espacios naturales</b> tp08_topo_espnat	Toponimia Espacios Naturales
A	<b>Toponimia de los núcleos de población</b> tp09_topo_nucleos	Toponimia Núcleos
A	<b>Toponimia exterior</b> tp10_topo_exterior	Toponimia Exterior





## G19 Contexto España



Tipo	Nombre	Código de entidad	Atributos
	<b>Límites del contexto</b>  ctx01_limites	ctx01 Límite del contexto	Orden
			COD_INE
			Tipo de demarcación
			Nombre
			País
	<b>Elementos medio físico del contexto</b>  ctx02_medio_fisico	ctx02 Elementos del medio físico del contexto	Rango
			Categoría
			Nombre
	<b>Batimetría del contexto</b> ctx03_batimetria	ctx03 Batimetría	Orden
			Profundidad (m)
	<b>Hidrografía del contexto</b> ctx04_rio	ctx04 Río	Orden
			Nombre del río
	<b>Láminas de agua del contexto</b> ctx05_lamina	ctx05 Lámina	Tipo de lámina
			Nombre
	<b>Núcleos urbanos</b> ctx06_urbano	ctx06 Núcleos urbanos	Nombre de la población
	<b>Carreteras del marco geográfico</b> ctx07_carretera	ctx07 Carretera	Tipo (Autopista, Autovía, Otros)
	<b>Ferrocarriles del contexto</b> ctx08_ffcc	ctx08 Ferrocarril	Tipo (Alta velocidad, Múltiple, Simple, Otros)
			Estado (Operativo, Desmantelado, Sin datos)

	<b>Puertos del contexto</b> <b>ctx09_puerto</b>	ctx09 Puerto	Nombre del puerto
			Rango
	<b>Aeropuertos del contexto</b> <b>ctx10_aeropuerto</b>	ctx10 Aeropuerto	Indicativo del aeropuerto
			Código ICAO
			Código IATA
			Nombre del aeropuerto
	<b>ctx11_fondo_fisico</b>	Imagen del contexto físico	
	<b>ctx12_mdt</b>	Modelo del terreno del contexto	
	<b>ctx13_orografia</b>	Imagen de la orografía del contexto	
	<b>ctx14_satelite</b>	Imagen de satélite del contexto	

## G20 Mundo

Tipo	Nombre	Código de entidad	Atributos
	<b>Continentes</b> md01_continentes	md01 continentes	Nombre del Continente
	<b>Paralelos</b> md02_paralelos	md02 Paralelos	Nombre Latitud (Grados)
	<b>Retícula</b> md03_reticula	md03 Retícula	Meridianos Paralelos Latitud Longitud Cuadrante
	<b>Mares del mundo</b> md04_mares	md04 Mares	Nombre Nombre en castellano Categorías (Bahía, Canal, Estrecho, Golfo, Mar, Océano)
	<b>Cumbres del mundo</b> md05_cumbres	md05 Cumbres	Rango Nombre Altitud (m)
	<b>Ríos del mundo</b> md06_rio	md06 Ríos	Rango Nombre
	<b>Láminas del mundo</b> md07_lamina	md07 Láminas de agua	Tipo (Lago, Lago alcalino, Pantano) Rango Nombre

	<b>Elementos medio físico del mundo</b> <b>md08_medio_fisico</b>	md08 Elementos del medio físico	Rango
			Nombre
			Nombre en castellano
			Categoría (Archipiélago, Cordillera, Delta, Depresión, Desierto, Garganta/Cañón, Geoárea, Isla, Istmo, Llanura, Meseta, Península, Pico, Valle)
	<b>Países del mundo</b> <b>md09_paises</b>	md09 Nombre del país	Nombre del país
			Nombre en castellano
			Superficie (Km <sup>2</sup> )
			Población
			Código –A2
			Código –A3
			Código – Numérico
			Código –INE
	<b>Regiones del mundo</b> <b>md10_region</b>	md10 Región del mundo	Nombre de la región
			País
			Tipo de administración
			Superficie (Km <sup>2</sup> )
	<b>NUTS (Europa)</b> <b>md11_eurorregiones</b>	md11 NUTS Europa	Identificador del NUTS
			Nombre de la región
			Nivel (NUTS 0, NUTS 1, NUTS 2, NUTS 3)

	<b>Áreas urbanas</b> <b>md12_areas_urbanas</b>	md12 Área urbana	Descripción del elemento
	<b>Ciudades del mundo</b> <b>md13_ciudades</b>	md13 Ciudades del mundo	Rango Nombre Categoría (Capital de Estado, Capital regional, Otras ciudades) País Población
	<b>Biogeografía del mundo</b> <b>md14_ecosistema</b>	md14 Descripción biogeográfica	Ecosistema (en inglés) Reino (Afrotropical, Antártico, Australasio, Indomalayo, Neártico, Neotropical, Oceania, Paleártico, Sin dato) Bioma Estado de conservación (Crítico o en peligro, Relativamente estable o intacto, Vulnerable, Sin dato)
	<b>md14_satelite</b>	Imagen de satélite del mundo	
	<b>md15_mundo_fisico</b>	Planisferio físico	