

Programa de Gestión y Plan de Acción Anual

Ejercicio 2021

Informe de desarrollo y ejecución
a 31 de marzo de 2021

Este documento ha sido elaborado por la Subdirección de Servicios Técnicos y Planificación, adscrita a la Subdirección General, de acuerdo con la información que obra en las bases de datos corporativas y según la información que ha sido facilitada por las distintas direcciones y áreas de la Agencia, en relación con sus respectivas actividades.

Código Seguro de verificación: 9m69/RD7NcqIH6Kquat iBw==. Permite la verificación de la integridad de una copia de este documento electrónico en la dirección: <https://verifirma.agenciamedioambienteyagua.es>
Este documento incorpora firma electrónica reconocida de acuerdo a la Ley 59/2003, de 19 de diciembre, de firma electrónica.


FIRMADO POR	JESUS CRESPO CURADO	FECHA	01/06/2021
	CRISTINA GARCÍA MONTE		
ID. FIRMA	ws051.juntadeandalucia.es	9m69/RD7NcqIH6Kquat iBw==	PÁGINA 1/139



9m69/RD7NcqIH6Kquat iBw==



Código Seguro de verificación:9m69/RD7NcqIH6Kquat iBw==. Permite la verificación de la integridad de una copia de este documento electrónico en la dirección: <https://verifirma.agenciamedioambienteyagua.es>
Este documento incorpora firma electrónica reconocida de acuerdo a la Ley 59/2003, de 19 de diciembre, de firma electrónica.

FIRMADO POR	JESUS CRESPO CURADO	FECHA	01/06/2021
	CRISTINA GARCÍA MONTE		
ID. FIRMA	ws051.juntadeandalucia.es	9m69/RD7NcqIH6Kquat iBw==	PÁGINA 2/139
 9m69/RD7NcqIH6Kquat iBw==			



Sumario

1.- ANTECEDENTES.....	5
2.- OBJETO.....	6
3.- METODOLOGÍA.....	6
4.- EVALUACIÓN DEL PROGRAMA DE GESTIÓN (PRIMER TRIMESTRE 2021).....	7
4.1.- Cumplimiento global del Programa de Gestión.....	7
4.2.- Cumplimiento del Programa de Gestión por Unidad Organizativa.....	8
4.3.- Cumplimiento del Programa de Gestión por Línea Funcional.....	8
4.4.- Cumplimiento del Programa de Gestión por Sublínea Funcional.....	9
4.5.- Cumplimiento de las actividades del Programa de Gestión.....	12
5.- EVALUACIÓN DEL PLAN DE ACCIÓN ANUAL 2021 (PRIMER TRIMESTRE).....	23
Anexo I. Desarrollo y ejecución de las actividades del Programa de Gestión (primer trimestre 2021).....	50
Anexo II. Desarrollo y ejecución de las actuaciones del Plan de Acción Anual 2021 (primer trimestre).....	80

Código Seguro de verificación:9m69/RD7NcqIH6Kquat iBw==. Permite la verificación de la integridad de una copia de este documento electrónico en la dirección: <https://verifirma.agenciamedioambienteyagua.es>
Este documento incorpora firma electrónica reconocida de acuerdo a la Ley 59/2003, de 19 de diciembre, de firma electrónica.


FIRMADO POR	JESUS CRESPO CURADO CRISTINA GARCÍA MONTE	FECHA	01/06/2021
ID. FIRMA	ws051.juntadeandalucia.es	9m69/RD7NcqIH6Kquat iBw==	PÁGINA 3/139



9m69/RD7NcqIH6Kquat iBw==



Código Seguro de verificación:9m69/RD7NcqIH6Kquat iBw==. Permite la verificación de la integridad de una copia de este documento electrónico en la dirección: <https://verifirma.agenciamedioambienteyagua.es>
Este documento incorpora firma electrónica reconocida de acuerdo a la Ley 59/2003, de 19 de diciembre, de firma electrónica.

FIRMADO POR	JESUS CRESPO CURADO	FECHA	01/06/2021
	CRISTINA GARCÍA MONTE		
ID. FIRMA	ws051.juntadeandalucia.es	9m69/RD7NcqIH6Kquat iBw==	PÁGINA 4/139
			
9m69/RD7NcqIH6Kquat iBw==			



1.- ANTECEDENTES

La Ley 1/2011, de 17 de febrero, de reordenación del Sector Público de Andalucía, autorizó la creación de la Agencia de Medio Ambiente y Agua de Andalucía (en adelante, la Agencia), como agencia pública empresarial de las previstas en el artículo 68.1.b) de la Ley 9 /2007, de 22 de octubre, de la Administración de la Junta de Andalucía.

Sus estatutos, aprobados mediante Decreto 104/2011, de 19 de abril, definen el objeto de la Agencia, como “la realización, por sí o a través de entidades públicas o privadas en las que participe, de actividades relacionadas con la protección, conservación, regeneración o mejora del medio ambiente y del agua, así como cualquier otra actividad que sea presupuesto, complemento, desarrollo o consecuencia de lo anterior”. En estos estatutos queda adscrita la Agencia a la Consejería competente en materia de medio ambiente y agua y se determina que sus objetivos, la gestión a desarrollar, así como sus recursos han de quedar recogidos en un Programa de Gestión que será aprobado por el Consejo de Gobierno a propuesta de la persona titular de la Consejería con competencia en materia de medio ambiente y agua.

En este marco, y como antecedente a la elaboración y aprobación del Programa de Gestión, el Consejo Rector de la Agencia de Medio Ambiente y Agua de Andalucía, aprobó en reunión del 28 de julio de 2016 el Plan Estratégico 2016-2019. En él se proyectaba un modelo de Agencia que definía tanto su orientación externa (definiendo misión, objetivos y destinatarios de sus acciones), como su aspectos de organización interna (visión, objetivos y estructuras de funcionamiento). Este plan identificaba también los instrumentos que debían ponerse en marcha para la adecuada ejecución de su estrategia, con especial referencia al Programa de Gestión y los correspondientes planes de acción anuales.

El 12 de junio de 2018 se publicó en BOJA el Acuerdo de 29 de mayo de 2018, del Consejo de Gobierno, por el que se aprueba el Programa de Gestión de la Agencia de Medio Ambiente y Agua de Andalucía para el periodo 2018-2019, que entró en vigor al día siguiente de su publicación. Este Programa de Gestión define los objetivos perseguidos; las líneas de actividad de la Agencia, diferenciando las propias de las que no tienen tal consideración; los mecanismos y el procedimiento para realizar las modificaciones o adaptaciones que sean necesarias; los recursos económicos, materiales y humanos para su ejecución, así como la fórmula para el control de su eficacia. Actualmente y conforme al artículo 25.4 de los Estatutos de la Agencia, al no encontrarse aún aprobado un nuevo Programa de Gestión al finalizar el periodo de vigencia del anterior, éste se prorroga automáticamente y por el tiempo indispensable hasta la aprobación del nuevo.

El Programa de Gestión establece en su epígrafe 9 la obligación de elaborar cada año una planificación anual a partir de sus previsiones plurianuales, condicionado a la aprobación del correspondiente Presupuesto de la Comunidad Autónoma para cada ejercicio. En este sentido, el 22 de diciembre de 2020 el Consejo Rector aprobó el Plan de Acción Anual 2021, que concreta las actuaciones a llevar a cabo durante el ejercicio en cuestión, los responsables de su ejecución y el detalle de los indicadores que permitan medir los resultados a obtener de forma cuantificable.

En el Programa de Gestión se definen los mecanismos para el seguimiento de su propia ejecución y de las de sus planificaciones anuales, a través de reportes mensuales de la evolución de las actuaciones a los grupos de trabajo que se constituyan dependientes de la Comisión de Seguimiento prevista en el artículo 6 de los

Código Seguro de verificación:9m69/RD7NcqIH6Kquat iBw==. Permite la verificación de la integridad de una copia de este documento electrónico en la dirección: <https://verifirma.agenciamedioambienteyagua.es>
Este documento incorpora firma electrónica reconocida de acuerdo a la Ley 59/2003, de 19 de diciembre, de firma electrónica.

FIRMADO POR	JESUS CRESPO CURADO CRISTINA GARCÍA MONTE	FECHA	01/06/2021
ID. FIRMA	ws051.juntadeandalucia.es	9m69/RD7NcqIH6Kquat iBw==	PÁGINA 5/139



9m69/RD7NcqIH6Kquat iBw==



Estatutos de la Agencia. Además, cada tres meses se elaborará un informe que permita a la citada Comisión analizar los resultados del cumplimiento y acordar, si procede, medidas correctoras.

2.- OBJETO

Es objeto del presente informe presentar los resultados del desarrollo y ejecución de las actividades y actuaciones previstas en el Programa de Gestión y del Plan de Acción Anual 2021, a fecha 31 de marzo.

3.- METODOLOGÍA

El Programa de Gestión organiza el funcionamiento de la Agencia siguiendo un modelo en forma de árbol, donde las líneas funcionales se ramifican en sublíneas, concretándose para cada una de ellas las **ACTIVIDADES** que se desarrollan y sus indicadores de seguimiento y evaluación.

Por otro lado, el Plan de Acción Anual desciende un nivel y concreta, para cada actividad, las **ACTUACIONES** que se van a llevar a cabo durante 2021 junto con sus indicadores de gestión, constituyendo el Marco de Actuación de la Agencia para dicho ejercicio.

Para la elaboración de este informe se ha solicitado a los responsables de la ejecución de las distintas actividades y actuaciones, incluidas en la programación, que cumplimenten el valor de los indicadores de seguimiento, a fecha 31 de marzo de 2021.

Con estos datos se ha calculado el valor ejecutado a 31 de marzo respecto al valor planificado a dicha fecha, y se ha expresado en porcentaje, permitiendo conocer el **grado de ejecución respecto a lo planificado en el primer trimestre del año** para cada actividad y actuación.

Además, se ha analizado la comparación del valor ejecutado a 31 de marzo respecto al valor objetivo anual, expresado en porcentaje, permitiendo obtener un **grado de avance en el cumplimiento o ejecución de la anualidad** para cada actividad y actuación.

De este análisis se han extraído:

- por un lado, aquellas actividades y actuaciones cuya ejecución no está programada en el primer trimestre, encargos no recibidos o actividades que finalmente no se van a ejecutar pese a haber sido planificadas, considerando sus indicadores como **“no evaluables”**
- por otro, las que no cuentan con programación en la anualidad, identificadas mediante la etiqueta **“no aplica”**

A efectos de evaluar el grado de ejecución global de la Agencia, se han aplicado los siguientes criterios:

- Se han ajustado al 100% aquellos niveles de ejecución que sobrepasan las previsiones anuales, para evitar distorsiones en la agregación posterior de los datos.

Código Seguro de verificación:9m69/RD7NcqIH6Kquat iBw==. Permite la verificación de la integridad de una copia de este documento electrónico en la dirección: <https://verifirma.agenciamedioambienteyagua.es>
Este documento incorpora firma electrónica reconocida de acuerdo a la Ley 59/2003, de 19 de diciembre, de firma electrónica.

FIRMADO POR	JESUS CRESPO CURADO CRISTINA GARCÍA MONTE	FECHA	01/06/2021
ID. FIRMA	ws051.juntadeandalucia.es	9m69/RD7NcqIH6Kquat iBw==	PÁGINA 6/139



9m69/RD7NcqIH6Kquat iBw==



- Se han aplicado promedios para evaluar niveles de ejecución en actividades con más de un indicador, y se ha asignado un peso a cada actividad en función de su contribución en el Presupuesto 2021.
- De igual manera, se han asignado pesos a cada sublínea y línea funcional, de acuerdo también con su contribución en el Presupuesto.
- Finalmente, se ha analizado la información obtenida por centros directivos de la Agencia, a nivel de direcciones y subdirecciones, en función de la aplicación de los criterios establecidos.

El resultado detallado de este análisis se presenta en los siguientes anexos:

Anexo I. Desarrollo y ejecución de las actividades del Programa de Gestión (primer trimestre 2021)

Anexo II. Desarrollo y ejecución de las actuaciones del Plan de Acción Anual 2021 (primer trimestre)

4.- EVALUACIÓN DEL PROGRAMA DE GESTIÓN (PRIMER TRIMESTRE 2021)

4.1.- Cumplimiento global del Programa de Gestión

El grado de avance en el cumplimiento global de las actividades del Programa de Gestión en el primer trimestre de 2021 corresponde al 29,12% respecto a las previsiones de ejecución para la anualidad completa.

**Grado de cumplimiento global
del Programa de Gestión
29,12%**

En el cálculo del grado de avance no se tienen en consideración las actividades etiquetadas como “sin programación” en la anualidad ni las definidas como “no evaluables” por no disponer de programación en este primer trimestre o porque no se han iniciado aún los trabajos por causas justificadas.

A continuación se presenta la evaluación del cumplimiento desagregada por unidad organizativa, línea funcional y sublínea funcional.

Código Seguro de verificación: 9m69/RD7NcqIH6Kquat iBw==. Permite la verificación de la integridad de una copia de este documento electrónico en la dirección: <https://verifirma.agenciamedioambienteyagua.es>
Este documento incorpora firma electrónica reconocida de acuerdo a la Ley 59/2003, de 19 de diciembre, de firma electrónica.

FIRMADO POR	JESUS CRESPO CURADO	FECHA	01/06/2021
	CRISTINA GARCÍA MONTE		
ID. FIRMA	ws051.juntadeandalucia.es	9m69/RD7NcqIH6Kquat iBw==	PÁGINA 7/139



9m69/RD7NcqIH6Kquat iBw==



4.2.- Cumplimiento del Programa de Gestión por Unidad Organizativa

Avance en ejecución del Programa de Gestión por Unidad Organizativa (primer trimestre 2021)

	Grado de ejecución respecto al objetivo anual
1.- DMAYS – Dirección de Medio Ambiente y Sostenibilidad	23,9
2.- DGACA - Dirección de Gestión del Agua y Calidad Ambiental	39,2
3.- SG-SSTyP – Subdirección General / Subdirección de Servicios Técnicos y Planificación	49,5
4.- DG-SDCE – Dirección Gerencia / Servicio Desarrollo Corporativo Estratégico	41,8
5.- DG-SERVICIOS JURÍDICOS – Dirección Gerencia/ Servicios Jurídicos	30,8
6.- DG-CONTROL INTERNO – Dirección Gerencia / Control Interno	66,7
7.- DSC – Dirección de Servicios Corporativos	49,8
Grado de Ejecución Global	29,12

4.3.- Cumplimiento del Programa de Gestión por Línea Funcional

Avance en ejecución del Programa de Gestión por Línea Funcional (primer trimestre 2021)

Centro directivo Agencia	Línea funcional	Grado de ejecución respecto al objetivo anual
1. DMAYS	1.1.- INFOCA y otras emergencias ambientales	0,70 %
	1.2.- Espacios protegidos y uso público	27,90 %
	1.3.- Trabajos forestales y de infraestructuras en el medio natural	75,70 %
	1.4.- Gestión de redes para la protección y uso sostenible de medio natural	33,00 %
	1.5.- Gestión de biodiversidad y geodiversidad	22,70 %
	1.6.- Servicios técnicos y gestión de recursos naturales	50,70 %
	1.7.- Formación, participación y educación ambiental	100,00 %
	1.18.- Gestión Integral de montes	13,00 %
2. DGACA	1.8.- Obras y actuaciones hidráulicas	9,40 %
	1.9.- Cuencas y gestión del medio hídrico	64,60 %
	1.10.- Control ambiental	46,30 %
	1.11.- Cambio climático	84,40 %
	1.12.- Sostenibilidad Urbana	No aplica
	1.13.- Obras y servicios ambientales	19,30 %
3. SG-SSTyP	1.14.- Planificación	49,30 %
	1.15.- Gestión del conocimiento e innovación	28,80 %
	1.16.- Sistema de gestión integrado	20,60 %
	1.17.- Desarrollo sostenible	31,60 %
	1.19.- Proyectos empresariales	25,00 %
	2.1.- Oficina técnica	40,30 %
	2.2.- Comunicación	22,20 %

Código Seguro de verificación: 9m69/RD7NcqIH6Kquat iBw==. Permite la verificación de la integridad de una copia de este documento electrónico en la dirección: <https://verifirma.agenciamedioambienteyagua.es>
Este documento incorpora firma electrónica reconocida de acuerdo a la Ley 59/2003, de 19 de diciembre, de firma electrónica.

FIRMADO POR	JESUS CRESPO CURADO CRISTINA GARCÍA MONTE	FECHA	01/06/2021
ID. FIRMA	ws051.juntadeandalucia.es	9m69/RD7NcqIH6Kquat iBw==	PÁGINA 8/139



9m69/RD7NcqIH6Kquat iBw==



Centro directivo Agencia	Línea funcional	Grado de ejecución respecto al objetivo anual
	2.6.- Transparencia y Protección de Datos	100,00 %
	3.5.- Dirección y desarrollo de proyectos y servicios TIC	75,90 %
4. DG-SDCE	2.5.- Desarrollo Corporativo Estratégico	41,80 %
5. DG-SERVICIOS JURÍDICOS	2.3.- Asesoría jurídica	30,80 %
6. DG-CONTROL INTERNO	2.4.- Control Interno	66,70 %
7. DSC	3.1.- Recursos humanos	21,90 %
	3.2.- Contratación	16,90 %
	3.3.- Gestión patrimonial	80,20 %
	3.4.- Gestión económica	54,50 %

4.4.- Cumplimiento del Programa de Gestión por Sublínea Funcional

Avance en ejecución del Programa de Gestión por Sublínea Funcional (primer trimestre 2021)

Línea funcional	Sublínea funcional	Grado de ejecución respecto al objetivo anual
1.1.- INFOCA y otras emergencias ambientales	1.1.1.- Gestión de recursos de extinción de incendios forestales	0,60 %
	1.1.2.- Trabajos de prevención y ejecución en emergencias ambientales	24,10 %
1.2.- Espacios protegidos y uso público	1.2.1.- Ejecución de proyectos de dotación interpretativa y funcional en equipamientos de uso público	14,20 %
	1.2.2.- Gestión y dinamización de los equipamientos de uso público con atención al visitante	30,80 %
	1.2.3.- Gestión y mantenimiento de la señalización y los equipamientos de uso público sin atención al visitante	26,90 %
	1.2.4.- Comunicación, divulgación y promoción del patrimonio natural	19,10 %
1.3.- Trabajos forestales y de infraestructuras en el medio natural	1.3.1.- Ejecución obra forestal	No Aplica
	1.3.2.- Trabajos Preventivos	83,60 %
	1.3.3.- Ejecución de aprovechamientos forestales (madera, biomasa, corcho, piña y otros) y comercialización de productos	20,20 %
	1.3.4.- Dotación, conservación y mantenimiento de elementos del patrimonio natural en terreno forestal	46,00 %
	1.3.5.- Actuaciones en infraestructuras de integración territorial	6,00 %
1.4.- Gestión de redes para la protección y uso sostenible de medio natural	1.4.1.- Gestión del Centro Análisis y Diagnóstico de la Fauna Silvestre de Andalucía (CAD)	100,00 %
	1.4.2.- Gestión de la Red Andaluza de Centros de Recuperación de Especies Amenazadas (CREAs)	No evaluable
	1.4.3.- Gestión de la Red de Viveros	53,00 %
	1.4.4.- Gestión de la red de Equilibrios Biológicos	48,40 %
	1.4.5.- Gestión de la Red Andaluza de Jardines Botánicos, Banco de Germoplasma Vegetal Andaluz y Laboratorio de Propagación Vege-	2,10 %

Código Seguro de verificación: 9m69/RD7NcqIH6Kquat iBw==. Permite la verificación de la integridad de una copia de este documento electrónico en la dirección: <https://verifirma.agenciamedioambienteyagua.es>
Este documento incorpora firma electrónica reconocida de acuerdo a la Ley 59/2003, de 19 de diciembre, de firma electrónica.

FIRMADO POR	JESUS CRESPO CURADO CRISTINA GARCÍA MONTE	FECHA	01/06/2021
ID. FIRMA	ws051.juntadeandalucia.es	9m69/RD7NcqIH6Kquat iBw==	PÁGINA 9/139



9m69/RD7NcqIH6Kquat iBw==



Línea funcional	Sublínea funcional	Grado de ejecución respecto al objetivo anual
	tal	
	1.4.6.- Gestión de las Estaciones de Referencia	54,00 %
	1.4.7.- Gestión de Red Andaluza de Comederos de Aves Carroñeras (RACAC)	27,90 %
	1.4.8.- Gestión Red Andaluza de Centros de Cría en Cautividad de Especies Amenazadas	66,70 %
1.5.- Gestión de biodiversidad y geodiversidad	1.5.1.- Desarrollo de consultorías, inventarios, diagnósticos, planes y programas, estudios, memorias u otros informes sobre recuperación y conservación de especies de interés	10,00 %
	1.5.2.- Gestión de planes y programas de conservación de biodiversidad y geodiversidad	26,60 %
	1.5.3.- Gestión sostenible del medio marino	No evaluable
1.6.- Servicios técnicos y gestión de recursos naturales	1.6.1.- Gestión y apoyo técnico en la planificación de determinados aprovechamientos del monte	10,00 %
	1.6.2.- Planificación y seguimiento cinegético y piscícola	56,60 %
	1.6.3.- Gestión de los aprovechamientos cinegéticos	100,00 %
	1.6.4.- Trabajos de inventario, ordenación y consultoría en materia de montes	23,90 %
	1.6.5.- Servicio del alcornocal y el corcho	24,00 %
	1.6.6.- Apoyo técnico y administrativo para la autorización de cambios de uso	0,00 %
	1.6.7.- Apoyo técnico y administrativo a la defensa de la propiedad pública (montes, DPH, WPP)	25,50 %
	1.6.8.- Apoyo técnico en la conservación y uso sostenible de las setas y trufas de Andalucía	No evaluable
1.7.- Formación, participación y educación ambiental	1.7.1.- Formación, participación y educación ambiental.	100,00 %
1.18.- Gestión Integral de montes	1.18.1.- Programas de Gestión Integral de Montes (PGI)	13,00 %
1.8.- Obras y actuaciones hidráulicas	1.8.1.- Gestión de actuaciones hidráulicas	10,20 %
	1.8.2.- Mantenimiento básico de presas/sistemas de explotación	No aplica
	1.8.3.- Mantenimiento de presas/sistemas de explotación	9,10 %
1.9.- Cuencas y gestión del medio hídrico	1.9.1.- Asistencia técnica en materia de gestión de dominio público hidráulico	64,60 %
	1.9.2.- Trabajos de prevención y ejecución en emergencias ambientales del medio hídrico	No aplica
1.10.- Control ambiental	1.10.1.- Gestión y explotación del Laboratorio Andaluz de Referencia de la Calidad del Aire (LARCA) y de las Unidades Móviles de Medida de la Calidad del Aire	18,80 %
	1.10.2.- Gestión y explotación de la Unidad Móvil de Medida de Emisiones (UME)	55,40 %
	1.10.3.- Gestión del Centro de Datos de Calidad Ambiental	24,60 %
	1.10.4.- Apoyo en la medida de la contaminación acústica	69,90 %
	1.10.5.- Apoyo en materia de contaminación lumínica	25,00 %
	1.10.6.- Trabajo relacionados con la Zona de Servidumbre de Protección y el Dominio Público Marítimo-Terrestre	28,10 %
	1.10.7.- Gestión de la Unidad de Calidad Ambiental de la Bahía de Algeciras, UCAM	67,20 %
	1.10.8.- Apoyo en actuaciones de planificación, muestreo, análisis y	16,80 %

Código Seguro de verificación: 9m69/RD7NcqIH6Kquat iBw==. Permite la verificación de la integridad de una copia de este documento electrónico en la dirección: <https://verifirma.agenciaimedioambienteyagua.es>
Este documento incorpora firma electrónica reconocida de acuerdo a la Ley 59/2003, de 19 de diciembre, de firma electrónica.

FIRMADO POR	JESUS CRESPO CURADO CRISTINA GARCÍA MONTE	FECHA	01/06/2021
ID. FIRMA	ws051.juntadeandalucia.es	9m69/RD7NcqIH6Kquat iBw==	PÁGINA 10/139



9m69/RD7NcqIH6Kquat iBw==



Línea funcional	Sublínea funcional	Grado de ejecución respecto al objetivo anual
	evaluación de muestras en ejecución de los planes y programas de inspecciones ambientales	
	1.10.9.- Asesoramiento y consultoría en determinadas materias de calidad ambiental	41,10 %
	1.10.10.- Gestión de espacios degradados	No aplica
	1.10.11.- Gestión documental, digitalización y grabación de datos ambientales	42,30 %
	1.10.12.- Asesoramiento y soporte técnico en la validación de datos ambientales	43,30 %
	1.10.13.- Evaluaciones ambientales de actividades	No aplica
	1.10.14.- Gestión y explotación de Laboratorios de Control de la Calidad Ambiental (LCCA) y embarcaciones	53,40 %
1.11.- Cambio climático	1.11.1.- Consultoría y apoyo a la ejecución de actuaciones de lucha contra el cambio climático	84,40 %
1.12.- Sostenibilidad Urbana	1.12.1.- Asesoramiento y soporte técnico en materia de sostenibilidad urbana (Planes y Programas Ambientales)	No aplica
1.13.- Obras y servicios ambientales	1.13.1.- Obras civiles e industriales	10,90 %
	1.13.2.- Actuaciones en espacios degradados	53,00 %
1.14.- Planificación	1.14.1.- Planificación Interna y seguimiento a nivel estratégico, táctico y operativo	20,00 %
	1.14.2.- Apoyo técnico en el ámbito de la planificación con incidencia ambiental	50,70 %
1.15.- Gestión del conocimiento e innovación	1.15.1.- Impulso y gestión de proyectos de investigación, desarrollo tecnológico e innovación (I+D+i)	11,10 %
	1.15.2.- Gestión y explotación de sistemas y redes de información ambiental (REDIAM)	32,60 %
	1.15.3.- Asesoramiento y consultoría en materia de información ambiental	12,20 %
1.16.- Sistema de gestión integrado	1.16.2.- Sistema de Gestión Integrado	20,60 %
1.17.- Desarrollo sostenible	1.17.1.- Clusters	No aplica
	1.17.2.- Planes de desarrollo sostenible	31,60 %
1.19.- Proyectos empresariales	1.19.1.- Gestión y seguimiento de la participación en sociedades mercantiles, fundaciones y asociaciones	25,00 %
	1.19.2.- Desarrollo de negocio	No aplica
	1.19.3.- Prospectiva y cooperación internacional	25,00 %
2.1.- Oficina técnica	2.1.1.- Actos institucionales	11,80 %
	2.1.2.- Consultoría en materia de proyectos de actuaciones en el medio natural	43,50 %
	2.1.3.- Consultoría y asistencia técnica para Direcciones de Obras en Medio Natural	42,40 %
	2.1.4.- Coordinación de Seguridad y Salud	34,40 %
	2.1.5.- Asesoramiento en certificación forestal sostenible y sistemas de gestión ambiental	58,60 %
2.2.- Comunicación	2.2.1.- Comunicación interna	22,20 %
	2.2.2.- Comunicación externa	22,20 %
2.6.- Transparencia y Protección de Datos	2.6.1.- Transparencia	100,00 %
	2.6.2.- Protección de Datos	100,00 %

Código Seguro de verificación:9m69/RD7NcqIH6Kquat iBw==. Permite la verificación de la integridad de una copia de este documento electrónico en la dirección: <https://verifirma.agenciamedioambienteyagua.es>
Este documento incorpora firma electrónica reconocida de acuerdo a la Ley 59/2003, de 19 de diciembre, de firma electrónica.

FIRMADO POR	JESUS CRESPO CURADO	FECHA	01/06/2021
	CRISTINA GARCÍA MONTE		
ID. FIRMA	ws051.juntadeandalucia.es	9m69/RD7NcqIH6Kquat iBw==	PÁGINA 11/139
			
9m69/RD7NcqIH6Kquat iBw==			



Línea funcional	Sublínea funcional	Grado de ejecución respecto al objetivo anual
3.5.- Dirección y desarrollo de proyectos y servicios TIC	3.5.1.- Gobernanza TIC	35,00 %
	3.5.2.- Sistemas, Telecomunicaciones y Microinformática	82,70 %
	3.5.3.- Sistemas de Información Corporativos	86,80 %
	3.5.4.- Tecnologías y Proyectos Operativos	71,00 %
2.5.- Desarrollo Corporativo Estratégico	2.5.1.- Auditoría Interna	No aplica
	2.5.2.- Apoyo a Dirección Gerencia	64,30 %
	2.5.3.- Responsabilidad social corporativa	19,30 %
2.3.- Asesoría jurídica	2.3.1.- Consultivo	30,80 %
	2.3.2.- Contencioso	No evaluable
2.4.- Control Interno	2.4.1.- Control Interno	66,70 %
3.1.- Recursos humanos	3.1.1.- Desarrollo del modelo de gestión de Recursos Humanos	13,60 %
	3.1.2.- Administración de personal	46,50 %
	3.1.3.- Gestión de la prevención de riesgos laborales	22,30 %
3.2.- Contratación	3.2.1.- Gestión de sistemas y procedimientos de contratación	90,00 %
3.3.- Gestión patrimonial	3.3.1.- Gestión de instalaciones	26,40 %
	3.3.2.- Gestión de recursos y servicios	89,10 %
3.4.- Gestión económica	3.4.1.- Presupuesto	No evaluable
	3.4.2.- Control económico	54,50 %

4.5.- Cumplimiento de las actividades del Programa de Gestión

Ejecución de las actividades del Programa de Gestión (primer trimestre 2021)

Sublínea Funcional	Actividad	Grado de ejecución respecto a planificado a 31/03/21	Grado de avance respecto al objetivo anual
1.1.1.- Gestión de recursos de extinción de incendios forestales	1.1.1.1.- Gestión de los Recursos Humanos para la Extinción de Incendios Forestales	No evaluable	No evaluable
	1.1.1.2.- Gestión de los Recursos materiales para la Extinción de Incendios Forestales	9,70 %	3,36 %
	1.1.1.3.- Actuaciones innovadoras con financiación europea	56,61 %	7,49 %
1.1.2.- Trabajos de prevención y ejecución en emergencias ambientales	1.1.2.1.- Revisión de planes de autoprotección y de contingencia e implantación de los mismos	50,00 %	25,00 %
	1.1.2.2.- Actuaciones de prevención e intervención en otras emergencias ambientales	72,00 %	23,18 %
1.2.1.- Ejecución de proyectos de dotación interpretativa y funcional en equipamientos de uso público	1.2.1.1.- Ejecución de proyectos relativos a la instalación, conservación o mejoras funcionales de los equipamientos, incluyendo los contenidos interpretativos	56,62 %	14,15 %
1.2.2.- Gestión y dinamización de los equipamientos de uso público con atención al visitante	1.2.2.1.- Gestión de los equipamientos y servicios de atención personalizada al visitante de los espacios naturales protegidos de Andalucía	74,86 %	34,38 %
	1.2.2.2.- Dinamización de los equipamientos y servicios de atención personalizada al visitante de los espacios naturales protegidos de Andalucía	83,74 %	19,70 %

Código Seguro de verificación: 9m69/RD7NcqIH6Kquat iBw==. Permite la verificación de la integridad de una copia de este documento electrónico en la dirección: <https://verifirma.agenciaimedioambienteyagua.es>
Este documento incorpora firma electrónica reconocida de acuerdo a la Ley 59/2003, de 19 de diciembre, de firma electrónica.

FIRMADO POR	JESUS CRESPO CURADO CRISTINA GARCÍA MONTE	FECHA	01/06/2021
ID. FIRMA	ws051.juntadeandalucia.es	9m69/RD7NcqIH6Kquat iBw==	PÁGINA 12/139



9m69/RD7NcqIH6Kquat iBw==



Sublínea Funcional	Actividad	Grado de ejecución respecto a planificado a 31/03/21	Grado de avance respecto al objetivo anual
1.2.3.- Gestión y mantenimiento de la señalización y los equipamientos de uso público sin atención al visitante	1.2.3.1.- Gestión y mantenimiento de los equipamientos de uso público sin atención al visitante	100,00 %	44,85 %
	1.2.3.2.- Gestión y mantenimiento de la señalización de uso público	36,00 %	9,00 %
1.2.4.- Comunicación, divulgación y promoción del patrimonio natural	1.2.4.1.- Diseño y ejecución de acciones de comunicación y promoción de los equipamientos de uso público	100,00 %	9,09 %
	1.2.4.2.- Diseño y ejecución de acciones de comunicación y promoción de los espacios protegidos	100,00 %	30,83 %
1.3.1.- Ejecución obra forestal	1.3.1.1.- Ejecucion obra forestal	No aplica	No aplica
1.3.2.- Trabajos Preventivos	1.3.2.1.- Trabajos preventivos manuales	87,23 %	87,23 %
	1.3.2.2.- Mantenimiento de infraestructuras lineales de prevención de incendio mediante la RAPCA (Red de Áreas Pasto-Cortafuegos de Andalucía)	No evaluable	No evaluable
	1.3.2.3.- Trabajos especiales de prevención de incendios forestales	100,00 %	46,81 %
1.3.3.- Ejecución de aprovechamientos forestales (madera, biomasa, corcho, piña y otros) y comercialización de productos	1.3.3.1.- Ejecución de aprovechamientos de madera y biomasa	74,09 %	10,54 %
	1.3.3.2.- Ejecución de aprovechamientos de corcho	0,00 %	0,00 %
	1.3.3.3.- Ejecución de aprovechamientos de piña	11,14 %	4,67 %
	1.3.3.4.- Ejecución de otros aprovechamientos (pasto, montanera, resina)	39,25 %	14,57 %
	1.3.3.5.- Comercialización y gestión económico-administrativa de aprovechamientos forestales	100,00 %	100,00 %
	1.3.3.6.- Aprovechamientos Forestales de madera y biomasa fuera PGI	100,00 %	29,93 %
	1.3.3.7.- Aprovechamientos de corcho fuera PGI	0,00 %	0,00 %
	1.3.3.8.- Aprovechamientos de piña fuera PGI	No aplica	No aplica
	1.3.3.9.- Otros aprovechamientos (pasto, montanera, resina) fuera de PGI	No aplica	No aplica
1.3.4.- Dotación, conservación y mantenimiento de elementos del patrimonio natural en terreno forestal	1.3.4.1.- Actuaciones de apoyo para el impulso de proyectos relacionados con la conservación, rehabilitación y puesta en valor de elementos del patrimonio natural en terreno forestal, en ejecución de planes, programas o proyectos aprobados por la Consejería competente o por la entidad encomendada	100,00 %	46,00 %
1.3.5.- Actuaciones en infraestructuras de integración territorial	1.3.5.1.- Actuaciones para la recuperación y acondicionamiento de vías pecuarias encomendadas	100,00 %	6,00 %
1.4.1.- Gestión del Centro Análisis y Diagnóstico de la Fauna Silvestre de Andalucía (CAD)	1.4.1.2.- Servicio de analíticas, necropsias y estudios relacionados con los diferentes programas de conservación de la fauna silvestre	100,00 %	100,00 %
	1.4.1.3.- Mantenimiento legal y operativo del Centro Análisis y Diagnóstico de la Fauna Silvestre de Andalucía (CAD)	No evaluable	No evaluable
1.4.2.- Gestión de la Red Andaluza de Centros de Recuperación de Especies Amenazadas (CREAs)	1.4.2.1.- Gestión de la Red Andaluza de Centros de Recuperación de Especies Amenazadas (CREAs)	No evaluable	No evaluable
	1.4.2.2.- Mantenimiento de los Centros de Recuperación de Especies Amenazadas (CREAs)	No evaluable	No evaluable
	1.4.2.3.- Trabajos de recuperación de especies ame-	No evaluable	No evaluable

Código Seguro de verificación: 9m69 / RD7NcqIH6Kquat iBw==. Permite la verificación de la integridad de una copia de este documento electrónico en la dirección: <https://verifirma.agenciamedioambienteyagua.es>
Este documento incorpora firma electrónica reconocida de acuerdo a la Ley 59/2003, de 19 de diciembre, de firma electrónica.

FIRMADO POR	JESUS CRESPO CURADO CRISTINA GARCÍA MONTE	FECHA	01/06/2021
ID. FIRMA	ws051.juntadeandalucia.es	PÁGINA	13/139



9m69 / RD7NcqIH6Kquat iBw==



Sublínea Funcional	Actividad	Grado de ejecución respecto a planificado a 31/03/21	Grado de avance respecto al objetivo anual
	nazadas		
1.4.3.- Gestión de la Red de Viveros	1.4.3.1.- Gestión y mantenimiento de la red de viveros	67,55 %	39,23 %
	1.4.3.2.- Producción de planta en la Red de Viveros	100,00 %	66,83 %
1.4.4.- Gestión de la red de Equilibrios Biológicos	1.4.4.1.- Control del estado fitosanitario de las masas forestales andaluzas	66,67 %	13,33 %
	1.4.4.2.- Aplicación de los programas oficiales de gestión integrada de plagas (Planes de Lucha Integrada)	100,00 %	66,67 %
	1.4.4.3.- Servicio integral de apoyo especializado a la Consejería competente en el ámbito forestal	100,00 %	63,61 %
	1.4.4.4.- Aplicación de los tratamientos y medidas que puedan ser necesarias en relación con las plagas, enfermedades u otros agentes nocivos que afecten puedan afectar negativamente a las masas forestales andaluzas	100,00 %	50,00 %
1.4.5.- Gestión de la Red Andaluza de Jardines Botánicos, Banco de Germoplasma Vegetal Andaluz y Laboratorio de Propagación Vegetal	1.4.5.1.- Gestión y funcionamiento operativo de la Red Andaluza de Jardines Botánicos	No evaluable	No evaluable
	1.4.5.2.- Gestión y funcionamiento operativo del Laboratorio de Propagación Vegetal	80,00 %	40,00 %
	1.4.5.3.- Mantenimiento legal y operativo de Jardines botánicos, Banco de Germoplasma Vegetal Andaluz y Laboratorio de Propagación Vegetal	No evaluable	No evaluable
1.4.6.- Gestión de las Estaciones de Referencia	1.4.6.1.- Gestión y funcionamiento operativo de la Estación de Referencia del Corzo	100,00 %	100,00 %
	1.4.6.2.- Gestión y funcionamiento operativo de las Estaciones de Referencia de Cabra Montés, Sierra Nevada y Sierra de Las Nieves	100,00 %	100,00 %
	1.4.6.3.- Gestión y funcionamiento operativo de la Estación de Referencia de la Perdiz Roja	0,00 %	0,00 %
	1.4.6.4.- Mantenimiento de las Estaciones de Referencia	100,00 %	100,00 %
1.4.7.- Gestión de Red Andaluza de Comederos de Aves Carroñeras (RACAC)	1.4.7.1.- Gestión y funcionamiento operativo de la Red Andaluza de Comederos de Aves Carroñeras (RACAC)	100,00 %	27,91 %
1.4.8.- Gestión Red Andaluza de Centros de Cría en Cautividad de Especies Amenazadas	1.4.8.1.- Gestión y funcionamiento de los centros de cría de especies epicontinentales	No evaluable	No evaluable
	1.4.8.2.- Mantenimiento legal y operativo de Centros de Cría en Cautividad (CCC)	No evaluable	No evaluable
	1.4.8.3.- Gestión y funcionamiento operativo del CCC del Lince Ibérico	100,00 %	100,00 %
1.5.1.- Desarrollo de consultorías, inventarios, diagnósticos, planes y programas, estudios, memorias u otros informes sobre recuperación y conservación de especies de interés	1.5.1.1.- Trabajos de consultoría para la conservación de la geodiversidad	100,00 %	10,00 %
1.5.2.- Gestión de planes y programas de conservación de biodiversidad y geodiversidad	1.5.2.1.- Programa de emergencias, control epidemiológico y seguimiento de fauna amenazada	100,00 %	100,00 %
	1.5.2.2.- Ejecución de planes y programas de recuperación y conservación de especies amenazadas	No evaluable	No evaluable

Código Seguro de verificación: 9m69 / RD7NcqIH6Kquat iBw==. Permite la verificación de la integridad de una copia de este documento electrónico en la dirección: <https://verifirma.agenciamedioambienteyagua.es>
Este documento incorpora firma electrónica reconocida de acuerdo a la Ley 59/2003, de 19 de diciembre, de firma electrónica.

FIRMADO POR	JESUS CRESPO CURADO CRISTINA GARCÍA MONTE	FECHA	01/06/2021
ID. FIRMA	ws051.juntadeandalucia.es	PÁGINA	14/139



9m69 / RD7NcqIH6Kquat iBw==



Sublínea Funcional	Actividad	Grado de ejecución respecto a planificado a 31/03/21	Grado de avance respecto al objetivo anual
	1.5.2.3.- Evaluación y control de amenazas a las especies amenazadas	No evaluable	No evaluable
	1.5.2.4.- Seguimiento sobre las instalaciones de Zoos	No evaluable	No evaluable
	1.5.2.5.- Trabajos de ejecución del Plan de Vigilancia Epidemiológica y Emergencias sanitarias de fauna silvestre	100,00 %	31,25 %
	1.5.2.6.- Ejecución de los programas de actuaciones para la conservación de especies amenazadas	No evaluable	No evaluable
	1.5.2.7.- Detección de amenazas y ejecución de actuaciones para su control	No evaluable	No evaluable
1.5.3.- Gestión sostenible del medio marino	1.5.3.1.- Servicio de emergencias frente a varamientos de mamíferos y tortugas marinas en el litoral andaluz	No evaluable	No evaluable
	1.5.3.2.- Gestión y funcionamiento operativo de los Centros de Gestión del Medio Marino	No evaluable	No evaluable
	1.5.3.3.- Seguimiento de actividades desde embarcación	No evaluable	No evaluable
	1.5.3.4.- Ejecución del Plan de recuperación de especies marinas amenazadas de Andalucía.	No evaluable	No evaluable
	1.5.3.5.- Mantenimiento legal y operativo de los Centros de Gestión del Medio Marino	No evaluable	No evaluable
1.6.1.- Gestión y apoyo técnico en la planificación de determinados aprovechamientos del monte	1.6.1.1.- Apoyo técnico en la planificación de determinados aprovechamientos del monte	50,00 %	20,00 %
	1.6.1.2.- Apoyo técnico en la gestión de determinados aprovechamientos del monte	0,00 %	0,00 %
	1.6.1.3.- Gestión económico-administrativa de determinados aprovechamientos del monte	No aplica	No aplica
1.6.2.- Planificación y seguimiento cinegético y piscícola	1.6.2.1.- Apoyo técnico y redacción de documentos de planificación relacionados con el sector cinegético y piscícola (planes de áreas cinegéticas, programas para la gestión o control de especies cinegéticas y piscícolas)	100,00 %	100,00 %
	1.6.2.2.- Apoyo técnico y administrativo para la redacción y tramitación de planes técnicos de caza en cotos propiedad de la Junta de Andalucía	100,00 %	100,00 %
	1.6.2.3.- Apoyo técnico a la tramitación de planes técnicos de caza en cotos de particulares	29,71 %	13,87 %
	1.6.2.4.- Seguimiento de granjas cinegéticas y piscifactorías	100,00 %	100,00 %
	1.6.2.5.- Apoyo a los Programas de especies cinegéticas o piscícolas.	100,00 %	100,00 %
	1.6.2.6.- Seguimiento de especies cinegéticas y piscícolas. Realización de censos de caza mayor y menor.	100,00 %	100,00 %
	1.6.2.7.- Apoyo y asistencia técnica al funcionamiento de la Comisión de Homologación de Trofeos de Caza	64,06 %	56,43 %
	1.6.2.8.- Gestión de montes, así como ejecución de obras de desarrollo de planes de recuperación de especies amenazadas o de hábitats.	No evaluable	No evaluable
1.6.3.- Gestión de los aprovecha-	1.6.3.1.- Gestión directa de los aprovechamientos de	100,00 %	100,00 %

Código Seguro de verificación:9m69/RD7NcqIH6Kquat iBw==. Permite la verificación de la integridad de una copia de este documento electrónico en la dirección: <https://verifirma.agenciamedioambienteyagua.es>
Este documento incorpora firma electrónica reconocida de acuerdo a la Ley 59/2003, de 19 de diciembre, de firma electrónica.

FIRMADO POR	JESUS CRESPO CURADO CRISTINA GARCÍA MONTE	FECHA	01/06/2021
ID. FIRMA	ws051.juntadeandalucia.es	PÁGINA	15/139



9m69/RD7NcqIH6Kquat iBw==



Sublínea Funcional	Actividad	Grado de ejecución respecto a planificado a 31/03/21	Grado de avance respecto al objetivo anual
mientos cinegéticos	cotos de caza en montes públicos		
	1.6.3.2.- Gestión de la licitación de los aprovechamientos de montes públicos	No evaluable	No evaluable
	1.6.3.3.- Gestion y Manejo de montes publicos para la caza	No evaluable	No evaluable
	1.6.3.4.- Gestión de la Oferta Pública de Caza y apoyo a las RRAACC	No evaluable	No evaluable
	1.6.3.5.- Comercialización y gestión económica administrativa de los aprovechamientos cinegéticos	No evaluable	No evaluable
	1.6.3.6.- Elaboración de informes de seguimiento	No evaluable	No evaluable
1.6.4.- Trabajos de inventario, ordenación y consultoría en materia de montes	1.6.4.1.- Redacción de planes técnicos y Proyectos de ordenación de montes públicos JA, así como sus revisiones	100,00 %	23,08 %
	1.6.4.2.- Inventario forestal de ordenaciones	75,00 %	75,00 %
	1.6.4.3.- Apoyo técnico en la revisión y elaboración de informes de Proyectos de Ordenación y Planes Técnicos de Ordenación de montes de particulares	100,00 %	21,25 %
1.6.5.- Servicio del alcornoque y el corcho	1.6.5.1.- Plan de calas	100,00 %	8,00 %
	1.6.5.2.- Gestión, mantenimiento y funcionamiento operativo de la Suberoteca	100,00 %	40,00 %
1.6.6.- Apoyo técnico y administrativo para la autorización de cambios de uso	1.6.6.1.- Apoyo técnico y administrativo para la tramitación de cambios de uso	0,00 %	0,00 %
1.6.7.- Apoyo técnico y administrativo a la defensa de la propiedad pública (montes, DPH, VPPP)	1.6.7.1.- Apoyo técnico al Catálogo de Montes de Andalucía	100,00 %	69,89 %
	1.6.7.2.- Apoyo técnico y administrativo al mantenimiento y actualización de Consorcios y/o Convenios	100,00 %	100,00 %
	1.6.7.3.- Apoyo técnico en deslinde y amojonamiento de la propiedad pública forestal: montes, vías pecuarias (VPPP), dominio público hidráulico (DPH)	0,00 %	0,00 %
	1.6.7.4.- Apoyo técnico y administrativo al mantenimiento y actualización de Ocupaciones en terreno Publico	12,94 %	3,23 %
	1.6.7.5.- Apoyo técnico en la tramitación y ejecución de expedientes de expropiación forzosa relacionados con las infraestructuras hidráulicas	100,00 %	26,00 %
1.6.8.- Apoyo técnico en la conservación y uso sostenible de las setas y trufas de Andalucía	1.6.8.1.- Apoyo técnico en el muestreo, inventario y caracterización de los recursos micológicos	No evaluable	No evaluable
	1.6.8.2.- Actividades de formación y divulgación en recursos micológicos	No evaluable	No evaluable
1.7.1.- Formación, participación y educación ambiental.	1.7.1.1.- Plan de Formación Ambiental	No evaluable	No evaluable
	1.7.1.2.- Centro de capacitación forestal de Vadillo-Castril, Cazorla	100,00 %	100,00 %
1.8.1.- Gestión de actuaciones hidráulicas	1.8.1.1.- Gestión de obras hidráulicas	70,35 %	16,18 %
	1.8.1.2.- Gestión de Redacción de Proyectos de OOHH	7,94 %	2,80 %
	1.8.1.3.- Redacción de proyectos de saneamiento y depuración	46,00 %	11,50 %

Código Seguro de verificación: 9m69 / RD7NcqIH6Kquat iBw==. Permite la verificación de la integridad de una copia de este documento electrónico en la dirección: <https://verifirma.agenciamedioambienteyagua.es>
Este documento incorpora firma electrónica reconocida de acuerdo a la Ley 59/2003, de 19 de diciembre, de firma electrónica.

FIRMADO POR	JESUS CRESPO CURADO CRISTINA GARCÍA MONTE	FECHA	01/06/2021
ID. FIRMA	ws051.juntadeandalucia.es	PÁGINA	16/139



9m69 / RD7NcqIH6Kquat iBw==



Sublínea Funcional	Actividad	Grado de ejecución respecto a planificado a 31/03/21	Grado de avance respecto al objetivo anual
1.8.2.- Mantenimiento básico de presas/sistemas de explotación	1.8.2.1.- Mantenimiento y conservación básicos de presas/sistemas de explotación	No aplica	No aplica
1.8.3.- Mantenimiento de presas/sistemas de explotación	1.8.3.1.- Trabajos de conservación y reparación de presas/sistemas de explotación	30,30 %	9,09 %
1.9.1.- Asistencia técnica en materia de gestión de dominio público hidráulico	1.9.1.1.- Apoyo de campo en la vigilancia y el control del Dominio Público Hidráulico	100,00 %	100,00 %
	1.9.1.2.- Apoyo técnico y administrativo en la tramitación de procedimientos en materia de aprovechamientos de aguas	100,00 %	69,84 %
	1.9.1.3.- Apoyo técnico y administrativo en la tramitación de procedimientos en materia de autorizaciones de actuaciones en Dominio Público Hidráulico.	100,00 %	67,33 %
	1.9.1.4.- Apoyo técnico y administrativo en la tramitación de procedimientos en materia de autorizaciones de vertidos.	91,11 %	27,33 %
	1.9.1.5.- Realización de estudios e informes de supervisión para la delimitación del Dominio Público Hidráulico, Zona de Policía y Zona de Inundabilidad.	100,00 %	35,56 %
	1.9.1.6.- Red piezométrica y foronómica de las Demarcaciones Hidrográficas Intracomunitarias.	100,00 %	100,00 %
1.9.2.- Trabajos de prevención y ejecución en emergencias ambientales del medio hídrico	1.9.2.1.- Actuaciones de emergencias ambientales en inundaciones, nevadas, tornados,etc	No aplica	No aplica
1.10.1.- Gestión y explotación del Laboratorio Andaluz de Referencia de la Calidad del Aire (LARCA) y de las Unidades Móviles de Medida de la Calidad del Aire	1.10.1.1.- Gestión, mantenimiento y funcionamiento operativo del Laboratorio Andaluz de Referencia de la Calidad del Aire (LARCA)	100,00 %	27,55 %
	1.10.1.2.- Gestión, mantenimiento y funcionamiento operativo de la Unidad Móvil de Medidas de Inmisión y Calidad del Aire (UMI)	83,33 %	19,87 %
	1.10.1.3.- Gestión, mantenimiento y funcionamiento operativo de la Unidad de Captadores Difusivos y Apoyo Analítico a las Unidades Móviles (UCADA)	35,78 %	8,94 %
1.10.2.- Gestión y explotación de la Unidad Móvil de Medida de Emisiones (UME)	1.10.2.1.- Mantenimiento operativo de la Unidad Móvil de Emisiones	25,29 %	6,36 %
	1.10.2.2.- Tramitación y estudio de solicitudes y desarrollo de campañas y elaboración de informes de medida de emisiones difusas	50,00 %	50,00 %
	1.10.2.3.- Tramitación y estudio de solicitudes y desarrollo de campañas y elaboración de informes de medida en foco de emisiones canalizadas a la atmósfera	100,00 %	65,22 %
	1.10.2.4.- Evaluación y elaboración de informes del estado de acondicionamiento de focos de instalaciones industriales	100,00 %	100,00 %
1.10.3.- Gestión del Centro de Datos de Calidad Ambiental	1.10.3.1.- Gestión del CDCA 24 horas para supervisión de datos, atención a incidentes, y activación de protocolos de actuación	99,18 %	24,66 %
	1.10.3.2.- Soporte técnico y asesoramiento a la Consejería competente para la explotación de los datos de la Red de Vigilancia y Control de la Calidad del Aire	100,00 %	25,54 %

Código Seguro de verificación:9m69/RD7NcqIH6Kquat iBw==. Permite la verificación de la integridad de una copia de este documento electrónico en la dirección: <https://verifirma.agenciamedioambienteyagua.es>
Este documento incorpora firma electrónica reconocida de acuerdo a la Ley 59/2003, de 19 de diciembre, de firma electrónica.

FIRMADO POR	JESUS CRESPO CURADO CRISTINA GARCÍA MONTE	FECHA	01/06/2021
ID. FIRMA	ws051.juntadeandalucia.es	9m69/RD7NcqIH6Kquat iBw==	PÁGINA 17/139
 9m69/RD7NcqIH6Kquat iBw==			



Sublínea Funcional	Actividad	Grado de ejecución respecto a planificado a 31/03/21	Grado de avance respecto al objetivo anual
	1.10.3.3.- Soporte técnico y asesoramiento a la Consejería competente para la explotación de los datos de la Red de Vigilancia y Control de la Calidad de las Aguas Litorales y Vertidos al Litoral	96,30 %	23,64 %
1.10.4.- Apoyo en la medida de la contaminación acústica	1.10.4.1.- Mantenimiento operativo de la Unidad Móvil de medida de la Contaminación Acústica (UMM-CA)	100,00 %	100,00 %
	1.10.4.2.- Tramitación y estudio de campañas de medida solicitadas y elaboración de informes sobre medida de ruidos, vibraciones y aislamientos.	30,00 %	9,68 %
	1.10.4.3.- Actuaciones no planificadas: asistencia como peritos a actuaciones judiciales	100,00 %	100,00 %
1.10.5.- Apoyo en materia de contaminación lumínica	1.10.5.1.- Asesoramiento en materia de contaminación lumínica.	100,00 %	25,00 %
1.10.6.- Trabajo relacionados con la Zona de Servidumbre de Protección y el Dominio Público Marítimo-Terrestre	1.10.6.1.- Mantenimiento y actualización de información relativa a ZSP y DPMT y colaboración con su divulgación	100,00 %	35,75 %
	1.10.6.2.- Gestión de tasaciones económicas relacionadas con procedimientos sancionadores en la zona de ZSP y en el DPMT	84,21 %	20,51 %
1.10.7.- Gestión de la Unidad de Calidad Ambiental de la Bahía de Algeciras, UCAM	1.10.7.1.- Supervisión anual diaria de un itinerario fijo, con observación de focos de emisión a la atmósfera, puntos de vertido y emisarios, así como cualquier otra incidencia ambiental	100,00 %	34,33 %
	1.10.7.2.- Cobertura mediante un servicio de guardias para asistencia a llamadas telefónicas con motivo de posibles incidentes en horario nocturno	100,00 %	100,00 %
1.10.8.- Apoyo en actuaciones de planificación, muestreo, análisis y evaluación de muestras en ejecución de los planes y programas de inspecciones ambientales	1.10.8.1.- Trabajos de planificación, muestreo, análisis y evaluación de conformidad en el ámbito de los residuos, prioritariamente bajo acreditación ENAC por la norma UNE/EN ISO-IEC 17020	62,50 %	13,89 %
	1.10.8.2.- Trabajos de planificación, muestreo, análisis y evaluación de conformidad en el ámbito de los suelos contaminados y aguas subterráneas asociadas, prioritariamente bajo acreditación ENAC por la norma UNE/EN ISO-IEC 17020	66,67 %	16,07 %
	1.10.8.3.- Trabajos de planificación, muestreo, análisis y evaluación de conformidad en el ámbito de las aguas residuales y superficiales, prioritariamente bajo acreditación ENAC por la norma UNE/EN ISO-IEC 17020	75,00 %	20,31 %
1.10.9.- Asesoramiento y consultoría en determinadas materias de calidad ambiental	1.10.9.1.- Asesoramiento técnico y consultoría en materia de residuos	100,00 %	50,15 %
	1.10.9.2.- Apoyo en la elaboración y desarrollo de planes y proyectos en materia de residuos	74,07 %	20,00 %
	1.10.9.3.- Asesoramiento técnico y consultoría en materia de calidad del suelo	100,00 %	31,74 %
	1.10.9.4.- Asesoramiento técnico y consultoría en materia de inspección ambiental y PRTR	75,78 %	37,18 %
	1.10.9.5.- Asesoramiento técnico y consultoría en materia de comercio de derechos de emisiones de gases de efecto invernadero	24,39 %	12,50 %

Código Seguro de verificación: 9m69/RD7NcqIH6Kquat iBw==. Permite la verificación de la integridad de una copia de este documento electrónico en la dirección: <https://verifirma.agenciamedioambienteyagua.es>
Este documento incorpora firma electrónica reconocida de acuerdo a la Ley 59/2003, de 19 de diciembre, de firma electrónica.

FIRMADO POR	JESUS CRESPO CURADO CRISTINA GARCÍA MONTE	FECHA	01/06/2021
ID. FIRMA	ws051.juntadeandalucia.es	PÁGINA	18/139
 9m69/RD7NcqIH6Kquat iBw==			



Sublínea Funcional	Actividad	Grado de ejecución respecto a planificado a 31/03/21	Grado de avance respecto al objetivo anual
	1.10.9.6.- Asesoramiento técnico y consultoría en materia de vertidos	100,00 %	100,00 %
	1.10.9.7.- Asesoramiento técnico y consultoría en materia de fiscalidad ecológica y tributos ambientales	100,00 %	35,83 %
	1.10.9.8.- Asesoramiento técnico y consultoría en otras materias de calidad ambiental	No aplica	No aplica
1.10.10.- Gestión de espacios degradados	1.10.10.1.- Soporte técnico a la Consejería competente en la redacción, revisión y seguimiento de los planes de calidad ambiental	No aplica	No aplica
1.10.11.- Gestión documental, digitalización y grabación de datos ambientales	1.10.11.1.- Digitalización de documentos de información ambiental	100,00 %	46,98 %
	1.10.11.2.- Grabación de datos provenientes de documentos de información ambiental, en aplicaciones informáticas de la Consejería	100,00 %	54,98 %
	1.10.11.3.- Clasificación y gestión o archivo de documentos de información ambiental	100,00 %	25,00 %
1.10.12.- Asesoramiento y soporte técnico en la validación de datos ambientales	1.10.12.1.- Validación de datos referentes a residuos	66,67 %	16,67 %
	1.10.12.2.- Validación de datos referentes a calidad de suelos	No evaluable	No evaluable
	1.10.12.3.- Validación de datos en materia de PRTR	83,87 %	21,85 %
	1.10.12.4.- Validación de datos en materia de fiscalidad ecológica y tributos ambientales	100,00 %	44,71 %
	1.10.12.5.- Validación de datos en materia de comercio de derechos de emisión de gases de efecto invernadero	90,08 %	90,08 %
1.10.13.- Evaluaciones ambientales de actividades	1.10.13.1.- Asesoramiento y realización de estudios sobre efectos medioambientales de actividades y soporte técnico y asesoramiento en la realización o aplicación de medidas en instalaciones, en el ámbito de la calidad del aire, agua, suelo y residuos.	No aplica	No aplica
	1.10.13.2.- Toma y análisis de muestras así como asesoramiento en su interpretación en el marco de las evaluaciones ambientales de actividades	No aplica	No aplica
1.10.14.- Gestión y explotación de Laboratorios de Control de la Calidad Ambiental (LCCA) y embarcaciones	1.10.14.1.- Manejo, mantenimiento y calibración de equipos	No aplica	No aplica
	1.10.14.2.- Mantenimiento requerido para el correcto funcionamiento de instalaciones y embarcaciones	No aplica	No aplica
	1.10.14.3.- Mantenimiento de la Acreditación ENAC	No aplica	No aplica
	1.10.14.4.- Atención a Incidentes y Controles Extraordinarios	No aplica	No aplica
	1.10.14.5.- Seguimiento y control de la calidad de aguas	100,00 %	75,08 %
	1.10.14.6.- Seguimiento y control de vertidos	100,00 %	31,80 %
	1.10.14.7.- Seguimiento y control de Humedales	No evaluable	No evaluable
1.11.1.- Consultoría y apoyo a la ejecución de actuaciones de lucha contra el cambio climático	1.11.1.1.- Apoyo para la ejecución y propuesta de actuaciones de lucha contra el cambio climático	100,00 %	100,00 %
	1.11.1.2.- Apoyo para la elaboración y seguimiento de estrategias, planes, programas y desarrollos reglamentarios sobre cambio climático	100,00 %	53,33 %

Código Seguro de verificación: 9m69/RD7NcqIH6Kquat iBw==. Permite la verificación de la integridad de una copia de este documento electrónico en la dirección: <https://verifirma.agenciamedioambienteyagua.es>
Este documento incorpora firma electrónica reconocida de acuerdo a la Ley 59/2003, de 19 de diciembre, de firma electrónica.

FIRMADO POR	JESUS CRESPO CURADO CRISTINA GARCÍA MONTE	FECHA	01/06/2021
ID. FIRMA	ws051.juntadeandalucia.es	9m69/RD7NcqIH6Kquat iBw==	PÁGINA 19/139



9m69/RD7NcqIH6Kquat iBw==



Sublínea Funcional	Actividad	Grado de ejecución respecto a planificado a 31/03/21	Grado de avance respecto al objetivo anual
	1.11.1.3.- Asesoramiento técnico para la elaboración de inventarios de emisiones y absorciones de gases de efecto invernadero, de informes sobre inventarios y de huellas de carbono	No evaluable	No evaluable
	1.11.1.4.- Ejecución de actuaciones propias para mejorar la actuación de la Agencia a los efectos del cambio climático	100,00 %	100,00 %
1.12.1.- Asesoramiento y soporte técnico en materia de sostenibilidad urbana (Planes y Programas Ambientales)	1.12.1.1.- Asesoramiento y soporte técnico en materia de sostenibilidad urbana (Planes y Programas Ambientales)	No aplica	No aplica
1.13.1.- Obras civiles e industriales	1.13.1.1.- Dirección de obras civiles e industriales	76,91 %	28,84 %
	1.13.1.2.- Redacción de proyectos civiles e industriales	No aplica	No aplica
1.13.2.- Actuaciones en espacios degradados	1.13.2.1.- Gestión de obras de restauración medioambiental	100,00 %	52,96 %
1.14.1.- Planificación Interna y seguimiento a nivel estratégico, táctico y operativo	1.14.1.1.- Elaboración y seguimiento de Planes Estratégicos de la Agencia, Programas de Gestión, Planes Anuales de Acción y demás planificación estratégica, táctica y operativa	100,00 %	20,00 %
	1.14.1.2.- Gestión de tarifas	No aplica	No aplica
1.14.2.- Apoyo técnico en el ámbito de la planificación con incidencia ambiental	1.14.2.1.- Apoyo a las tareas de revisión de instrumentos de planificación ambiental de espacios protegidos de la Red Natura 2000, en particular, los Parques Naturales, y adecuación a las exigencias de la Red Ecológica Europea Natura 2000.	50,00 %	40,00 %
	1.14.2.2.- Asesoramiento y soporte técnico en la evaluación ambiental estratégica de planes y programas	66,67 %	16,00 %
	1.14.2.3.- Apoyo técnico en la revisión y/o redacción de instrumentos de planificación con incidencia ambiental (planes, programas y estrategias) y otras actividades de consultoría asociadas	100,00 %	56,22 %
1.15.1.- Impulso y gestión de proyectos de investigación, desarrollo tecnológico e innovación (I+D+i)	1.15.1.1.- Impulso y gestión de proyectos INTERNOS de investigación, desarrollo tecnológico e innovación (I+D+i)	100,00 %	11,11 %
	1.15.1.2.- Convenio de Investigación con Entidades Externas.	No aplica	No aplica
1.15.2.- Gestión y explotación de sistemas y redes de información ambiental (REDIAM)	1.15.2.1.- Desarrollo, explotación y mantenimiento de redes de monitorización y modelos de simulación	100,00 %	27,52 %
	1.15.2.2.- Diseño, construcción y mantenimiento de la infraestructura tecnológica del sistema de gestión del conocimiento ambiental	72,57 %	18,07 %
	1.15.2.3.- Revisión, mantenimiento y armonización de la información ambiental que se precise para el conocimiento y apoyo a la gestión y la toma de decisiones	89,59 %	89,59 %
	1.15.2.4.- Actuaciones orientadas a la interoperabilidad e integración de sistemas de información ambiental, normalización de los metadatos y los procedimientos empleados en la gestión del conocimiento ambiental, y generación de servicios	100,00 %	100,00 %

Código Seguro de verificación: 9m69 / RD7NcqIH6Kquat iBw==. Permite la verificación de la integridad de una copia de este documento electrónico en la dirección: <https://verifirma.agenciamedioambienteyagua.es>
Este documento incorpora firma electrónica reconocida de acuerdo a la Ley 59/2003, de 19 de diciembre, de firma electrónica.

FIRMADO POR	JESUS CRESPO CURADO CRISTINA GARCÍA MONTE	FECHA	01/06/2021
ID. FIRMA	ws051.juntadeandalucia.es	9m69 / RD7NcqIH6Kquat iBw==	PÁGINA 20/139
			
9m69 / RD7NcqIH6Kquat iBw==			



Sublínea Funcional	Actividad	Grado de ejecución respecto a planificado a 31/03/21	Grado de avance respecto al objetivo anual
	1.15.2.5.- Alianzas con otros organismos de investigación a través de la participación y colaboración en proyectos con proyección europea.	100,00 %	20,00 %
	1.15.2.6.- Internacionalización de la experiencia de la REDIAM a través de la conexión de los sistemas de información ambiental de Andalucía con otras redes científicas contribuyendo a la construcción de e-infraestructuras distribuidas de rango europeo	100,00 %	60,00 %
1.15.3.- Asesoramiento y consultoría en materia de información ambiental	1.15.3.1.- Difusión y Servicios a Usuarios de Información Ambiental (REDIAM)	59,97 %	12,21 %
1.16.1.- Sistema de Gestión Integrado	1.16.1.1.- Gestión de Mejoras	50,00 %	16,67 %
	1.16.1.2.- Mantenimiento del Sistema de Gestión	100,00 %	24,63 %
1.17.1.- Clusters	1.17.1.1.- Clusters	No aplica	No aplica
1.17.2.- Planes de desarrollo sostenible	1.17.2.1.- Impulso y participación en el rediseño de los planes de desarrollo sostenibles (PDS) de los parques naturales	100,00 %	31,58 %
1.18.1.- Programas de Gestión Integral de Montes (PGI)	1.18.1.1.- Seguimiento y gestión de los Planes de Gestión Integral	60,47 %	12,96 %
1.19.1.- Gestión y seguimiento de la participación en sociedades mercantiles, fundaciones y asociaciones	1.19.1.1.- CONTROL, SEGUIMIENTO Y GESTIÓN DE LAS EMPRESAS PARTICIPADAS Y UTE	100,00 %	25,00 %
1.19.2.- Desarrollo de negocio	1.19.2.1.- Desarrollo de negocio	No aplica	No aplica
1.19.3.- Prospectiva y cooperación internacional	1.19.3.1.- Prospectiva, análisis, evaluación y seguimiento de la participación de la Agencia en proyectos con financiación exterior	No aplica	No aplica
	1.19.3.2.- Apoyo a la redacción de propuestas de proyectos de convocatorias internacionales	100,00 %	25,00 %
2.1.1.- Actos institucionales	2.1.1.1.- Actos institucionales	40,00 %	11,76 %
2.1.2.- Consultoría en materia de proyectos de actuaciones en el medio natural	2.1.2.1.- Consultoría y apoyo técnico para la redacción de proyectos en el medio natural.	100,00 %	64,29 %
	2.1.2.2.- Redacción de proyectos para la ejecución de la Inversión Territorial Integrada Cádiz	75,00 %	42,86 %
	2.1.2.3.- Redacción de Proyectos técnicos encargados de Medio Natural	26,32 %	26,32 %
	2.1.2.4.- Redacción de Proyectos técnicos encargados por la Dirección General de Producción Agrícola y ganadera	80,00 %	40,45 %
2.1.3.- Consultoría y asistencia técnica para Direcciones de Obras en Medio Natural	2.1.3.1.- Consultoría y asistencia técnica a las direcciones de obra en actuaciones en el Medio Natural	0,00 %	0,00 %
	2.1.3.2.- Direcciones de obra encargadas en proyectos de Medio Natural	100,00 %	100,00 %
	2.1.3.3.- Direcciones de obra en proyectos para la ejecución de la Inversión Territorial Integrada Cádiz	40,00 %	20,00 %
2.1.4.- Coordinación de Seguridad y Salud	2.1.4.1.- Coordinación de seguridad y salud y Coordinación de Actividades Empresariales en obras y servicios en el Medio Natural	100,00 %	52,67 %
	2.1.4.2.- Coordinación de Seguridad y salud y Coordi-	71,43 %	5,59 %

Código Seguro de verificación: 9m69/RD7NcqIH6Kquat iBw==. Permite la verificación de la integridad de una copia de este documento electrónico en la dirección: <https://verifirma.agenciamedioambienteyagua.es>
Este documento incorpora firma electrónica reconocida de acuerdo a la Ley 59/2003, de 19 de diciembre, de firma electrónica.

FIRMADO POR	JESUS CRESPO CURADO CRISTINA GARCÍA MONTE	FECHA	01/06/2021
ID. FIRMA	ws051.juntadeandalucia.es	PÁGINA	21/139



9m69/RD7NcqIH6Kquat iBw==



Sublínea Funcional	Actividad	Grado de ejecución respecto a planificado a 31/03/21	Grado de avance respecto al objetivo anual
	nación de Actividades Empresariales en obras y servicios encargados por la CAGPyDS		
	2.1.4.3.- Coordinación de seguridad y salud y Coordinación de Actividades Empresariales en obras y servicios de AMAYA	100,00 %	44,83 %
2.1.5.- Asesoramiento en certificación forestal sostenible y sistemas de gestión ambiental	2.1.5.1.- Certificación forestal de montes de la Consejería competente en materia de Medio Ambiente	83,33 %	58,33 %
	2.1.5.2.- Sistemas de gestión ambiental en Espacios Naturales Protegidos de Andalucía	100,00 %	50,00 %
	2.1.5.3.- Certificación forestal en montes que no son de la Junta de Andalucía	100,00 %	100,00 %
	2.1.5.4.- Proyectos demostrativos de Gestión Ambiental Sostenible (BRICK-BEACH)	No evaluable	No evaluable
2.2.1.- Comunicación interna	2.2.1.1.- Plan de Comunicación interna.	100,00 %	22,22 %
2.2.2.- Comunicación externa	2.2.2.1.- Plan de Comunicación externa. Coordinación con Gabinete de Prensa	100,00 %	22,22 %
2.3.1.- Consultivo	2.3.1.1.- Consultivo	100,00 %	30,80 %
2.3.2.- Contencioso	2.3.2.1.- Contencioso	No evaluable	No evaluable
2.4.1.- Control Interno	2.4.1.1.- Auditoría de cumplimiento	33,33 %	33,33 %
	2.4.1.2.- Mesas de contratación	100,00 %	100,00 %
2.5.1.- Auditoría Interna	2.5.1.1.- Plan Anual de Auditorías	No aplica	No aplica
2.5.2.- Apoyo a Dirección Gerencia	2.5.2.1.- Análisis Estratégico	100,00 %	28,57 %
	2.5.2.2.- Estudios y Propuestas	100,00 %	100,00 %
2.5.3.- Responsabilidad social corporativa	2.5.3.1.- Acciones de Responsabilidad Corporativa	88,89 %	24,00 %
	2.5.3.2.- Código Ético	70,37 %	19,00 %
	2.5.3.3.- Desempeño Ambiental	55,56 %	15,00 %
2.6.1.- Transparencia	2.6.1.1.- Gestión de la Unidad de Transparencia de la Agencia de Medio Ambiente y Agua	100,00 %	100,00 %
2.6.2.- Protección de Datos	2.6.2.1.- Protección de datos de carácter personal	100,00 %	100,00 %
3.1.1.- Desarrollo del modelo de gestión de Recursos Humanos	3.1.1.1.- Elaboración y ejecución del Plan de Formación	35,13 %	10,54 %
	3.1.1.2.- Proceso de Acreditación de las Cualificaciones Profesionales en INFOCA	No evaluable	No evaluable
	3.1.1.3.- Selección de personas	16,67 %	16,67 %
3.1.2.- Administración de personal	3.1.2.1.- Gestión de Plan de jubilaciones parciales	100,00 %	93,00 %
	3.1.2.2.- Gestión de movilidad interna	0,00 %	0,00 %
3.1.3.- Gestión de la prevención de riesgos laborales	3.1.3.1.- Prevención de riesgos laborales	56,00 %	17,50 %
	3.1.3.2.- Salud Laboral	48,21 %	27,00 %
3.2.1.- Gestión de sistemas y procedimientos de contratación	3.2.1.1.- Gestión de contratos	100,00 %	90,00 %
3.3.1.- Gestión de instalaciones	3.3.1.1.- Gestión de instalaciones	100,00 %	26,39 %
3.3.2.- Gestión de recursos y servicios	3.3.2.1.- Gestión de recursos materiales	89,12 %	89,12 %
3.4.1.- Presupuesto	3.4.1.1.- Elaboración de presupuestos y su seguimiento	No evaluable	No evaluable

Código Seguro de verificación: 9m69/RD7NcqIH6Kquat iBw==. Permite la verificación de la integridad de una copia de este documento electrónico en la dirección: <https://verifirma.agenciamedioambienteyagua.es>
Este documento incorpora firma electrónica reconocida de acuerdo a la Ley 59/2003, de 19 de diciembre, de firma electrónica.

FIRMADO POR	JESUS CRESPO CURADO CRISTINA GARCÍA MONTE	FECHA	01/06/2021
ID. FIRMA	ws051.juntadeandalucia.es	PÁGINA	22/139



9m69/RD7NcqIH6Kquat iBw==



Sublínea Funcional	Actividad	Grado de ejecución respecto a planificado a 31/03/21	Grado de avance respecto al objetivo anual
3.4.2.- Control económico	3.4.2.1.- Contabilidad financiera	100,00 %	100,00 %
	3.4.2.2.- Gestión de tesorería	9,09 %	9,09 %
3.5.1.- Gobernanza TIC	3.5.1.1.- Gobernanza TIC	100,00 %	35,00 %
3.5.2.- Sistemas, Telecomunicaciones y Microinformática	3.5.2.1.- Sistemas, Telecomunicaciones y Microinformática	97,44 %	82,65 %
3.5.3.- Sistemas de Información Corporativos	3.5.3.1.- Sistemas de Información Corporativos	92,68 %	86,79 %
3.5.4.- Tecnologías y Proyectos Operativos	3.5.4.1.- Tecnologías y Proyectos Operativos	100,00 %	70,98 %

5.- EVALUACIÓN DEL PLAN DE ACCIÓN ANUAL 2021 (PRIMER TRIMESTRE)

Al igual que se ha realizado para el Programa de Gestión, se analiza el grado de avance en la ejecución de las actuaciones programadas en cada actividad a partir de la media del grado de ejecución de sus indicadores.

Avance en la ejecución de las actuaciones del Plan de Acción Anual 2021 (primer trimestre)

Actividad	Actuación	Grado de ejecución respecto a planificado a 31/03/21	Grado de avance respecto al objetivo anual
1.1.1.1.- Gestión de los Recursos Humanos para la Extinción de Incendios Forestales	1.1.1.1.1.- Gestión de los Recursos Humanos del Servicio de Extinción de Incendios Forestales	78,89 %	95,56 %
1.1.1.2.- Gestión de los Recursos materiales para la Extinción de Incendios Forestales	1.1.1.2.1.- Gestión de servicios de apoyo al funcionamiento del dispositivo INFOCA (vehículos, retardante y comunicaciones)	9,33 %	3,38 %
	1.1.1.2.2.- Mejora en la Equipación y medidas que mejoren la seguridad del personal	24,00 %	24,00 %
	1.1.1.2.3.- Mantenimiento de los centros de defensa forestal	71,43 %	56,00 %
1.1.1.3.- Actuaciones innovadoras con financiación europea	1.1.1.3.1.- Proyecto CILIFO	No evaluable	No evaluable
1.1.2.1.- Revisión de planes de autoprotección y de contingencia e implantación de los mismos	1.1.2.1.1.- Formalización administrativa de la figura de los Planes de Autoprotección	10,00 %	5,00 %
	1.1.2.1.2.- Elaboración, revisión e implantación Planes Autoprotección EENPPP	50,00 %	25,00 %
1.1.2.2.- Actuaciones de prevención e intervención en otras emergencias ambientales	1.1.2.2.1.- Formación en otras emergencias ambientales	100,00 %	50,00 %
1.2.1.1.- Ejecución de proyectos relativos a la instalación, conservación o mejoras funcionales de los equipamientos, incluyendo los contenidos interpretativos	1.2.1.1.1.- Señalización de Uso Público en Espacios Naturales Protegidos de la Provincia de Sevilla	20,61 %	5,10 %
	1.2.1.1.2.- Señalización de Uso Público en Doñana	0,00 %	0,00 %
	1.2.1.1.3.- Señalización de Uso Público en Sierra Nevada	0,00 %	0,00 %

Código Seguro de verificación: 9m69/RD7NcqIH6Kquat iBw==. Permite la verificación de la integridad de una copia de este documento electrónico en la dirección: <https://verifirma.agenciamedioambienteyagua.es>
Este documento incorpora firma electrónica reconocida de acuerdo a la Ley 59/2003, de 19 de diciembre, de firma electrónica.

FIRMADO POR	JESUS CRESPO CURADO CRISTINA GARCÍA MONTE	FECHA	01/06/2021
ID. FIRMA	ws051.juntadeandalucia.es	9m69/RD7NcqIH6Kquat iBw==	PÁGINA 23/139



9m69/RD7NcqIH6Kquat iBw==



Actividad	Actuación	Grado de ejecución respecto a planificado a 31/03/21	Grado de avance respecto al objetivo anual
	1.2.1.1.4.- Mantenimiento y reparación del gran sendero GR247 Bosques del Sur dentro del P.N. de Cazorla, Segura y Las Villas, en la provincia de Jaén	100,00 %	76,04 %
	1.2.1.1.5.- Puesta en valor de elementos geológicos en el Geoparque de las Sierras Subbéticas	5,15 %	1,28 %
	1.2.1.1.6.- Adecuación y puesta en valor de los Monumentos Naturales Málaga	8,59 %	2,13 %
	1.2.1.1.7.- Proyecto de Actuaciones para el Uso Público en Infraestructuras Recreativas y de Información Turística en Espacios Naturales Protegidos de la provincia de Almería	100,00 %	97,68 %
	1.2.1.1.8.- Señalización de Uso Público en Espacios Naturales Protegidos de la Provincia de Almería	0,00 %	0,00 %
	1.2.1.1.9.- Señalización de Uso Público en Espacios Naturales Protegidos de la Provincia de Cádiz	11,87 %	2,94 %
	1.2.1.1.10.- Señalización de Uso Público en Espacios Naturales Protegidos de la Provincia de Córdoba	0,00 %	0,00 %
	1.2.1.1.11.- Señalización de Uso Público en Espacios Naturales Protegidos de la Provincia de Granada	0,00 %	0,00 %
	1.2.1.1.12.- Señalización de Uso Público en Espacios Naturales Protegidos de la Provincia de Huelva	0,00 %	0,00 %
	1.2.1.1.13.- Señalización de Uso Público en Espacios Naturales Protegidos de la Provincia de Jaén	36,26 %	8,98 %
	1.2.1.1.14.- Señalización de Uso Público en Espacios Naturales Protegidos de la Provincia de Málaga	20,20 %	5,00 %
	1.2.2.1.- Gestión de los equipamientos y servicios de atención personalizada al visitante de los espacios naturales protegidos de Andalucía	1.2.2.1.1.- Coordinación de la Red de Equipamientos de Uso Público	100,00 %
1.2.2.1.2.- Seguimiento y control de calidad en la prestación de los distintos servicios		100,00 %	31,33 %
1.2.2.1.3.- Apertura de los equipamientos al público		100,00 %	100,00 %
1.2.2.1.4.- Mantenimiento y actualización de las Dotaciones Interpretativas		100,00 %	40,00 %
1.2.2.1.5.- Mantenimientos normativos de las instalaciones		93,61 %	88,81 %
1.2.2.1.6.- Gestión de suministros, tasas e impuestos		94,77 %	52,13 %
1.2.2.1.7.- Conservación y mejora de equipamientos con atención personalizada		8,00 %	8,00 %
1.2.2.1.8.- Control del cumplimiento de normativa PRL y de seguridad en la prestación de servicios		16,67 %	4,17 %
1.2.2.2.- Dinamización de los equipamientos y servicios de atención perso-	1.2.2.2.1.- Coordinación de los planes de dinamización de los equipamientos	100,00 %	100,00 %

Código Seguro de verificación:9m69/RD7NcqIH6Kquat iBw==. Permite la verificación de la integridad de una copia de este documento electrónico en la dirección: <https://verifirma.agenciamedioambienteyagua.es>
Este documento incorpora firma electrónica reconocida de acuerdo a la Ley 59/2003, de 19 de diciembre, de firma electrónica.

FIRMADO POR	JESUS CRESPO CURADO	FECHA	01/06/2021
	CRISTINA GARCÍA MONTE		
ID. FIRMA	ws051.juntadeandalucia.es	9m69/RD7NcqIH6Kquat iBw==	PÁGINA 24/139
			
9m69/RD7NcqIH6Kquat iBw==			



Actividad	Actuación	Grado de ejecución respecto a planificado a 31/03/21	Grado de avance respecto al objetivo anual
nalizada al visitante de los espacios naturales protegidos de Andalucía	1.2.2.2.2.- Gestión de la plataforma on-line "reserva tu visita"	100,00 %	16,25 %
	1.2.2.2.3.- Programas regionales (La Naturaleza y Tú, Naturaleza para Todos)	100,00 %	71,56 %
	1.2.2.2.4.- Programas locales	100,00 %	34,29 %
	1.2.2.2.5.- Gestión y coordinación de la red de tiendas	95,83 %	79,31 %
	1.2.2.2.6.- Elección y suministros de productos	65,56 %	65,56 %
	1.2.2.2.7.- Mejora y personalización de espacios expositivos	No evaluable	No evaluable
1.2.3.1.- Gestión y mantenimiento de los equipamientos de uso público sin atención al visitante	1.2.3.1.1.- Limpieza y mantenimiento básico de equipamientos de uso público sin atención personalizada al visitante	100,00 %	38,48 %
1.2.3.2.- Gestión y mantenimiento de la señalización de uso público	1.2.3.2.1.- Gestión y mantenimiento de la señalización de uso público	100,00 %	100,00 %
1.2.4.1.- Diseño y ejecución de acciones de comunicación y promoción de los equipamientos de uso público	1.2.4.1.1.- Gestión de medios de promoción y marketing de la red de equipamientos de uso público y sus servicios asociados	77,14 %	67,50 %
	1.2.4.1.2.- Producción y distribución de publicaciones vinculadas al UP	0,00 %	0,00 %
1.2.4.2.- Diseño y ejecución de acciones de comunicación y promoción de los espacios protegidos	1.2.4.2.1.- Apoyo técnico al desarrollo de publicaciones de Uso Público en la Red Natura 2000	100,00 %	31,24 %
	1.2.4.2.2.- Actualización de datos y actuaciones de difusión y sensibilización en Geodiversidad	33,89 %	8,39 %
	1.2.4.2.3.- Servicio de redacción de proyectos y dirección técnica de proyectos de dotación interpretativa y adaptación funcional de centros de visitantes en espacios Naturales Protegidos, provincia de Cádiz (ITI Cádiz)	42,12 %	31,59 %
	1.2.4.2.4.- Avance de estrategia para el fomento del cicloturismo y turismo ecuestre en la red natura 2000 en las provincias de Granada y Almería.	70,33 %	52,75 %
1.3.2.1.- Trabajos preventivos manuales	1.3.2.1.1.- Realización de trabajos de prevención de incendios en infraestructuras lineales de defensa, recogidas en el plan anual	83,77 %	83,77 %
1.3.2.2.- Mantenimiento de infraestructuras lineales de prevención de incendio mediante la RAPCA (Red de Áreas Pasto-Cortafuegos de Andalucía)	1.3.2.2.1.- Mantenimiento de infraestructuras lineales de prevención de incendio mediante la RAPCA (Red de Áreas Pasto-Cortafuegos de Andalucía)	No evaluable	No evaluable
1.3.2.3.- Trabajos especiales de prevención de incendios forestales	1.3.2.3.1.- Trabajos especiales de prevención de incendios forestales	81,43 %	42,02 %
1.3.3.1.- Ejecución de aprovechamientos de madera y biomasa	1.3.3.1.1.- Aprovechamiento de madera y biomasa en montes PGI	74,09 %	10,54 %
1.3.3.2.- Ejecución de aprovechamientos de corcho	1.3.3.2.1.- Aprovechamiento corcho en montes PGI	0,00 %	0,00 %
1.3.3.3.- Ejecución de aprovechamientos de piña	1.3.3.3.1.- Aprovechamiento de piña en montes PGI	11,14 %	4,67 %
1.3.3.4.- Ejecución de otros aprovechamientos (pasto, montanera, resina)	1.3.3.4.1.- Aprovechamiento de aceituna en montes PGI	0,00 %	0,00 %

Código Seguro de verificación: 9m69/RD7NcqIH6Kquat iBw==. Permite la verificación de la integridad de una copia de este documento electrónico en la dirección: <https://verifirma.agenciamedioambienteyagua.es>
Este documento incorpora firma electrónica reconocida de acuerdo a la Ley 59/2003, de 19 de diciembre, de firma electrónica.

FIRMADO POR	JESUS CRESPO CURADO CRISTINA GARCÍA MONTE	FECHA	01/06/2021
ID. FIRMA	ws051.juntadeandalucia.es	PÁGINA	25/139



9m69/RD7NcqIH6Kquat iBw==



Actividad	Actuación	Grado de ejecución respecto a planificado a 31/03/21	Grado de avance respecto al objetivo anual
	1.3.3.4.2.- Aprovechamiento de pastos en montes PGI	39,25 %	14,57 %
	1.3.3.4.3.- Otros aprovechamientos menores en montes PGI	100,00 %	29,70 %
1.3.3.5.- Comercialización y gestión económico-administrativa de aprovechamientos forestales	1.3.3.5.1.- Comercialización y gestión económico-administrativa de aprovechamientos forestales	100,00 %	100,00 %
1.3.3.6.- Aprovechamientos Forestales de madera y biomasa fuera PGI	1.3.3.6.1.- Aprovechamiento de madera y biomasa fuera montes PGI	100,00 %	29,93 %
1.3.3.7.- Aprovechamientos de corcho fuera PGI	1.3.3.7.1.- Aprovechamiento corcho fuera montes PGI	0,00 %	0,00 %
1.3.3.8.- Aprovechamientos de piña fuera PGI	1.3.3.8.1.- Aprovechamiento de piña fuera montes PGI	No aplica	No aplica
1.3.3.9.- Otros aprovechamientos (pasto, montanera, resina) fuera de PGI	1.3.3.9.1.- Aprovechamiento de aceituna fuera montes PGI	No aplica	No aplica
	1.3.3.9.2.- Aprovechamiento de pastos en montes fuera PGI	No aplica	No aplica
	1.3.3.9.3.- Otros aprovechamientos menores fuera montes PGI	No aplica	No aplica
1.3.4.1.- Actuaciones de apoyo para el impulso de proyectos relacionados con la conservación, rehabilitación y puesta en valor de elementos del patrimonio natural en terreno forestal, en ejecución de planes, programas o proyectos aprobados por la Consejería competente o por la entidad encomendada	1.3.4.1.1.- VALUETUR	100,00 %	25,56 %
	1.3.4.1.2.- Estudio de viabilidad patrimonial ITI Eurovelo	No aplica	No aplica
1.3.5.1.- Actuaciones para la recuperación y acondicionamiento de vías pecuarias encomendadas	1.3.5.1.1.- Puerta Verde de Roquetas de Mar: Cañada real de la Costa	100,00 %	25,94 %
1.3.5.1.- Actuaciones para la recuperación y acondicionamiento de vías pecuarias encomendadas	1.3.5.1.2.- Puerta Verde de Algeciras	0,00 %	0,00 %
1.3.5.1.- Actuaciones para la recuperación y acondicionamiento de vías pecuarias encomendadas	1.3.5.1.3.- Puerta Verde de la Línea de la Concepción	0,00 %	0,00 %
1.3.5.1.- Actuaciones para la recuperación y acondicionamiento de vías pecuarias encomendadas	1.3.5.1.4.- Corredor Verde Vereda de Trassierra	45,98 %	11,05 %
1.3.5.1.- Actuaciones para la recuperación y acondicionamiento de vías pecuarias encomendadas	1.3.5.1.5.- Puerta Verde de Córdoba, conexión Campus Universitario de Rabanales	No evaluable	No evaluable
1.3.5.1.- Actuaciones para la recuperación y acondicionamiento de vías pecuarias encomendadas	1.3.5.1.6.- Camino de los Neveros	0,00 %	0,00 %
1.3.5.1.- Actuaciones para la recuperación y acondicionamiento de vías pecuarias encomendadas	1.3.5.1.7.- Corredor Verde vereda del Camino del Loro	No evaluable	No evaluable
1.3.5.1.- Actuaciones para la recuperación y acondicionamiento de vías pecuarias encomendadas	1.3.5.1.8.- Puerta Verde Huelva-Gibraleón-San Juan del Puerto	No evaluable	No evaluable

Código Seguro de verificación: 9m69/RD7NcqIH6Kquat iBw==. Permite la verificación de la integridad de una copia de este documento electrónico en la dirección: <https://verifirma.agenciamedioambienteyagua.es>
Este documento incorpora firma electrónica reconocida de acuerdo a la Ley 59/2003, de 19 de diciembre, de firma electrónica.

FIRMADO POR	JESUS CRESPO CURADO	FECHA	01/06/2021
	CRISTINA GARCÍA MONTE		
ID. FIRMA	ws051.juntadeandalucia.es	PÁGINA	26/139



9m69/RD7NcqIH6Kquat iBw==



Actividad	Actuación	Grado de ejecución respecto a planificado a 31/03/21	Grado de avance respecto al objetivo anual
1.3.5.1.- Actuaciones para la recuperación y acondicionamiento de vías pecuarias encomendadas	1.3.5.1.9.- Puerta Verde de Linares	100,00 %	25,00 %
1.3.5.1.- Actuaciones para la recuperación y acondicionamiento de vías pecuarias encomendadas	1.3.5.1.10.- Corredor Verde Metropolitano de Sevilla	100,00 %	19,87 %
1.3.5.1.- Actuaciones para la recuperación y acondicionamiento de vías pecuarias encomendadas	1.3.5.1.11.- Puerta Verde de Alcalá de Guadaíra	100,00 %	21,66 %
1.3.5.1.- Actuaciones para la recuperación y acondicionamiento de vías pecuarias encomendadas	1.3.5.1.12.- Paso a nivel inferior A-383 y A-7, conexión de la P.V. de la Línea de la Concepción con la P.V. de San Roque	No evaluable	No evaluable
1.3.5.1.- Actuaciones para la recuperación y acondicionamiento de vías pecuarias encomendadas	1.3.5.1.13.- Cinturón Verde de Córdoba. Fase II	No evaluable	No evaluable
1.3.5.1.- Actuaciones para la recuperación y acondicionamiento de vías pecuarias encomendadas	1.3.5.1.14.- Puerta Verde de Guadix	No evaluable	No evaluable
1.3.5.1.- Actuaciones para la recuperación y acondicionamiento de vías pecuarias encomendadas	1.3.5.1.15.- Puerta Verde de Martos	No evaluable	No evaluable
1.3.5.1.- Actuaciones para la recuperación y acondicionamiento de vías pecuarias encomendadas	1.3.5.1.16.- Camino de la Plata o Camino Mozárabe a través de vías pecuarias en la provincia de Sevilla. "Camino de Santiago"	No evaluable	No evaluable
1.4.1.2.- Servicio de analíticas, necropsias y estudios relacionados con los diferentes programas de conservación de la fauna silvestre	1.4.1.2.1.- Servicio de analíticas, necropsias y estudios relacionados con los diferentes programas de conservación de la fauna silvestre	100,00 %	100,00 %
1.4.1.3.- Mantenimiento legal y operativo del Centro Análisis y Diagnóstico de la Fauna Silvestre de Andalucía (CAD)	1.4.1.3.1.- MANTENIMIENTO LEGAL: Trabajos cuyo objeto es garantizar el cumplimiento obligatorio de las normativas que aplican al conjunto de equipos y redes de la instalación para su correcto funcionamiento en términos de seguridad y bienestar. No se incluyen los trabajos que impliquen la modificación del proyecto original de la instalación ni reparaciones que conlleven la sustitución de bienes patrimoniales.	No evaluable	No evaluable
	1.4.1.3.2.- MANTENIMIENTO OPERATIVO: Trabajos cuyo objeto es el mantenimiento en todas las partes de la instalación consistente en la inspección, limpieza y reparación de defectos y averías siempre y cuando no sean objeto de un proyecto técnico previo o impliquen la adquisición de bienes patrimoniales.	100,00 %	100,00 %
1.4.2.1.- Gestión de la Red Andaluza de Centros de Recuperación de Especies Amenazadas (CREAs)	1.4.2.1.1.- Gestión de la Red Andaluza de Centros de Recuperación de Especies Amenazadas (CREAs)	No evaluable	No evaluable
1.4.2.2.- Mantenimiento de los Centros de Recuperación de Especies Amenazadas (CREAs)	1.4.2.2.1.- MANTENIMIENTO LEGAL: Trabajos cuyo objeto es garantizar el cumplimiento obligatorio de las normativas que aplican al conjunto de equipos y redes de la instalación para su correcto funcionamiento en términos de seguridad	No evaluable	No evaluable

Código Seguro de verificación:9m69/RD7NcqIH6Kquat iBw==. Permite la verificación de la integridad de una copia de este documento electrónico en la dirección: <https://verifirma.agenciamedioambienteyagua.es>
Este documento incorpora firma electrónica reconocida de acuerdo a la Ley 59/2003, de 19 de diciembre, de firma electrónica.

FIRMADO POR	JESUS CRESPO CURADO CRISTINA GARCÍA MONTE	FECHA	01/06/2021
ID. FIRMA	ws051.juntadeandalucia.es	PÁGINA	27/139
			
9m69/RD7NcqIH6Kquat iBw==			



Actividad	Actuación	Grado de ejecución respecto a planificado a 31/03/21	Grado de avance respecto al objetivo anual
	dad y bienestar. No se incluyen los trabajos que impliquen la modificación del proyecto original de la instalación ni reparaciones que conlleven la sustitución de bienes patrimoniales.		
	1.4.2.2.2.- MANTENIMIENTO OPERATIVO: Trabajos cuyo objeto es el mantenimiento en todas las partes de la instalación consistente en la inspección, limpieza y reparación de defectos y averías siempre y cuando no sean objeto de un proyecto técnico previo o impliquen la adquisición de bienes patrimoniales.	100,00 %	33,33 %
1.4.2.3.- Trabajos de recuperación de especies amenazadas	1.4.2.3.1.- Trabajos de recuperación de especies amenazadas	100,00 %	100,00 %
1.4.3.1.- Gestión y mantenimiento de la red de viveros	1.4.3.1.1.- Mantenimiento de planta en la Red de Viveros	100,00 %	98,38 %
	1.4.3.1.2.- Trasplante y transporte de plantas	2,65 %	2,65 %
	1.4.3.1.3.- Mantenimiento de la jardinería en parques forestales	100,00 %	16,67 %
1.4.3.2.- Producción de planta en la Red de Viveros	1.4.3.2.1.- Producción de plantas en viveros	100,00 %	66,30 %
1.4.4.1.- Control del estado fitosanitario de las masas forestales andaluzas	1.4.4.1.1.- Evaluación de las parcelas de la RED SEDA / RED PINSAPO.	No evaluable	No evaluable
	1.4.4.1.2.- Realización de informes FIFO	66,67 %	13,33 %
	1.4.4.1.3.- Programas de vigilancia de plagas cuarentenarias realizados	No evaluable	No evaluable
1.4.4.2.- Aplicación de los programas oficiales de gestión integrada de plagas (Planes de Lucha Integrada)	1.4.4.2.1.- Elaboración de los Informes Finales correspondientes a cada uno de los Planes de Lucha Integrada establecidos (procesionaria, lagarta peluda y perforadores floeófagos)	66,67 %	66,67 %
1.4.4.3.- Servicio integral de apoyo especializado a la Consejería competente en el ámbito forestal	1.4.4.3.1.- Apoyo especializado en Sanidad Forestal a la Consejería competente y a los Centros o Delegaciones Territoriales de la misma	100,00 %	58,33 %
	1.4.4.3.2.- Participación en reuniones especializadas en Sanidad Forestal	100,00 %	37,50 %
	1.4.4.3.3.- Elaboración de documentación técnica e información fitosanitaria a demanda, programada o extraordinaria	100,00 %	95,00 %
1.4.4.4.- Aplicación de los tratamientos y medidas que puedan ser necesarias en relación con las plagas, enfermedades u otros agentes nocivos que afecten puedan afectar negativamente a las masas forestales andaluzas	1.4.4.4.1.- Informes del Servicio de diagnóstico de la Seca	100,00 %	50,00 %
1.4.5.1.- Gestión y funcionamiento operativo de la Red Andaluza de Jardines Botánicos	1.4.5.1.1.- Gestión y funcionamiento operativo de la Red Andaluza de Jardines Botánicos	100,00 %	50,00 %
1.4.5.2.- Gestión y funcionamiento operativo del Laboratorio de Propagación Vegetal	1.4.5.2.1.- Gestión y funcionamiento operativo del Laboratorio de Propagación Vegetal	80,00 %	40,00 %
1.4.5.3.- Mantenimiento legal y operativo de Jardines botánicos, Banco de	1.4.5.3.1.- Mantenimiento básico del Banco de Germoplasma Vegetal Andaluz	No evaluable	No evaluable

Código Seguro de verificación: 9m69/RD7NcqIH6Kquat iBw==. Permite la verificación de la integridad de una copia de este documento electrónico en la dirección: <https://verifirma.agenciamedioambienteyagua.es>
Este documento incorpora firma electrónica reconocida de acuerdo a la Ley 59/2003, de 19 de diciembre, de firma electrónica.

FIRMADO POR	JESUS CRESPO CURADO	FECHA	01/06/2021
	CRISTINA GARCÍA MONTE		
ID. FIRMA	ws051.juntadeandalucia.es	9m69/RD7NcqIH6Kquat iBw==	PÁGINA 28/139
			
9m69/RD7NcqIH6Kquat iBw==			



Actividad	Actuación	Grado de ejecución respecto a planificado a 31/03/21	Grado de avance respecto al objetivo anual
Germoplasma Vegetal Andaluz y Laboratorio de Propagación Vegetal	1.4.5.3.2.- MANTENIMIENTO LEGAL EN JJBB: Trabajos cuyo objeto es garantizar el cumplimiento obligatorio de las normativas que aplican al conjunto de equipos y redes de la instalación para su correcto funcionamiento en términos de seguridad y bienestar. No se incluyen los trabajos que impliquen la modificación del proyecto original de la instalación ni reparaciones que conlleven la sustitución de bienes patrimoniales.	No evaluable	No evaluable
	1.4.5.3.3.- MANTENIMIENTO OPERATIVO EN JJBB: Trabajos cuyo objeto es el mantenimiento en todas las partes de la instalación consistente en la inspección, limpieza y reparación de defectos y averías siempre y cuando no sean objeto de un proyecto técnico previo o impliquen la adquisición de bienes patrimoniales	No evaluable	No evaluable
	1.4.5.3.4.- MANTENIMIENTO OPERATIVO EN JJBB: Trabajos cuyo objeto es el mantenimiento en todas las partes de la instalación consistente en la inspección, limpieza y reparación de defectos y averías siempre y cuando no sean objeto de un proyecto técnico previo o impliquen la adquisición de bienes patrimoniales.	100,00 %	33,33 %
	1.4.5.3.5.- MANTENIMIENTO OPERATIVO EN LPV: Trabajos cuyo objeto es el mantenimiento en todas las partes de la instalación consistente en la inspección, limpieza y reparación de defectos y averías siempre y cuando no sean objeto de un proyecto técnico previo o impliquen la adquisición de bienes patrimoniales	100,00 %	33,33 %
1.4.6.1.- Gestión y funcionamiento operativo de la Estación de Referencia del Corzo	1.4.6.1.1.- Gestión y funcionamiento operativo de la Estación de Referencia del Corzo	100,00 %	100,00 %
1.4.6.2.- Gestión y funcionamiento operativo de las Estaciones de Referencia de Cabra Montés. Sierra Nevada y Sierra de Las Nieves	1.4.6.2.1.- Gestión y funcionamiento operativo de las Estaciones de Referencia de Cabra Montés. Sierra de Las Nieves	100,00 %	100,00 %
	1.4.6.2.2.- Gestión y funcionamiento operativo de las Estaciones de Referencia de Cabra Montés. Sierra Nevada	82,00 %	82,00 %
1.4.6.3.- Gestión y funcionamiento operativo de la Estación de Referencia de la Perdiz Roja	1.4.6.3.1.- Gestión y funcionamiento operativo de la Estación de Referencia de la Perdiz Roja	100,00 %	100,00 %
1.4.6.4.- Mantenimiento de las Estaciones de Referencia	1.4.6.4.1.- Funcionamiento básico ER Corzo	100,00 %	100,00 %
	1.4.6.4.2.- Funcionamiento básico ER Cabra	100,00 %	100,00 %
	1.4.6.4.3.- Funcionamiento básico ER Perdiz	100,00 %	100,00 %
1.4.7.1.- Gestión y funcionamiento operativo de la Red Andaluza de Comederos de Aves Carroñeras (RACAC)	1.4.7.1.1.- Gestión y funcionamiento operativo de la Red Andaluza de Comederos de Aves Carroñeras (RACAC)	10,22 %	2,56 %
1.4.8.1.- Gestión y funcionamiento de los centros de cría de especies epicontinentales	1.4.8.1.1.- Gestión y funcionamiento de los centros de cría de especies epicontinentales	100,00 %	50,00 %
1.4.8.2.- Mantenimiento legal y operati-	1.4.8.2.1.- MANTENIMIENTO LEGAL: Trabajos	No evaluable	No evaluable

Código Seguro de verificación: 9m69/RD7NcqIH6Kquat iBw==. Permite la verificación de la integridad de una copia de este documento electrónico en la dirección: <https://verifirma.agenciaimedioambienteyagua.es>
Este documento incorpora firma electrónica reconocida de acuerdo a la Ley 59/2003, de 19 de diciembre, de firma electrónica.

FIRMADO POR	JESUS CRESPO CURADO	FECHA	01/06/2021
	CRISTINA GARCÍA MONTE		
ID. FIRMA	ws051.juntadeandalucia.es	9m69/RD7NcqIH6Kquat iBw==	PÁGINA 29/139



9m69/RD7NcqIH6Kquat iBw==



Actividad	Actuación	Grado de ejecución respecto a planificado a 31/03/21	Grado de avance respecto al objetivo anual
vo de Centros de Cría en Cautividad (CCC)	cuyo objeto es garantizar el cumplimiento obligatorio de las normativas que aplican al conjunto de equipos y redes de la instalación para su correcto funcionamiento en términos de seguridad y bienestar. No se incluyen los trabajos que impliquen la modificación del proyecto original de la instalación ni reparaciones que conlleven la sustitución de bienes patrimoniales.		
	1.4.8.2.2.- MANTENIMIENTO OPERATIVO: Trabajos cuyo objeto es el mantenimiento en todas las partes de la instalación consistente en la inspección, limpieza y reparación de defectos y averías siempre y cuando no sean objeto de un proyecto técnico previo o impliquen la adquisición de bienes patrimoniales.	0,00 %	0,00 %
1.4.8.3.- Gestión y funcionamiento operativo del CCC del Lince Ibérico	1.4.8.3.1.- Gestión del Centro de Cría en Cautividad del Lince ibérico. La Olivilla. Santa Elena (Jaén)	95,47 %	96,43 %
1.5.1.1.- Trabajos de consultoría para la conservación de la geodiversidad	1.5.1.1.1.- Actualización de datos y actuaciones de difusión y sensibilización en Geodiversidad	No evaluable	No evaluable
1.5.2.1.- Programa de emergencias, control epidemiológico y seguimiento de fauna amenazada	1.5.2.1.1.- Atención de emergencias incluyendo las mortandades de fauna acuática en los humedales andaluces competencia de la CAGPyDS.	100,00 %	100,00 %
	1.5.2.1.2.- Realizar el censo, seguimiento y caracterización de estado de conservación y recomendaciones de gestión de las poblaciones de fauna de acuerdo a las directrices de la CAGPyDS	100,00 %	62,50 %
1.5.2.2.- Ejecución de planes y programas de recuperación y conservación de especies amenazadas	1.5.2.2.1.- APOYO TECNICO AL PROGRAMA DE SEGUIMIENTO DEL LOBO IBERICO EN ANDALUCIA	100,00 %	100,00 %
	1.5.2.2.2.- Apoyo técnico al Plan de Recuperación de especies de Altas Cumbres: seguimiento	49,00 %	21,20 %
	1.5.2.2.3.- Apoyo técnico al Plan de Recuperación de Pteridofitos: seguimiento	100,00 %	67,00 %
	1.5.2.2.4.- Apoyo técnico al Plan de Recuperación del Aguila Imperial: seguimiento	100,00 %	100,00 %
	1.5.2.2.5.- Apoyo técnico al Plan de Recuperación y conservación de aves de humedales: seguimiento especies acuáticas	100,00 %	100,00 %
	1.5.2.2.6.- Apoyo técnico al Plan de Recuperación de aves necrófagas: seguimiento	100,00 %	37,50 %
	1.5.2.2.7.- Apoyo técnico al Plan de Recuperación y conservación de aves esteparias: seguimiento	100,00 %	100,00 %
	1.5.2.2.8.- Apoyo técnico al Programa de Reintroducción Ibis Eremita en Andalucía	100,00 %	100,00 %
	1.5.2.2.9.- Apoyo técnico al Plan de Recuperación de Especies epicontinentales: seguimiento	100,00 %	83,33 %
	1.5.2.2.10.- Apoyo técnico al Plan de Recuperación de Dunas, Arenales y Acanilados Costeros: seguimiento	80,00 %	80,00 %
1.5.2.3.- Evaluación y control de amenazas a las especies amenazadas	1.5.2.3.1.- Programa de Control de Especies Invasoras de Andalucía	100,00 %	100,00 %

Código Seguro de verificación:9m69/RD7NcqIH6Kquat iBw==. Permite la verificación de la integridad de una copia de este documento electrónico en la dirección: <https://verifirma.agenciamedioambienteyagua.es>
Este documento incorpora firma electrónica reconocida de acuerdo a la Ley 59/2003, de 19 de diciembre, de firma electrónica.

FIRMADO POR	JESUS CRESPO CURADO CRISTINA GARCÍA MONTE	FECHA	01/06/2021
ID. FIRMA	ws051.juntadeandalucia.es	PÁGINA	30/139



9m69/RD7NcqIH6Kquat iBw==



Actividad	Actuación	Grado de ejecución respecto a planificado a 31/03/21	Grado de avance respecto al objetivo anual
	1.5.2.3.2.- Apoyo técnico a la Estrategia de Control de venenos y otras amenazas a la fauna catalogada	75,00 %	62,50 %
	1.5.2.3.3.- Mantenimiento de un sistema de seguimiento de tendidos eléctricos peligrosos para la fauna	100,00 %	100,00 %
	1.5.2.3.4.- SERVICIO DE ACTUALIZACIÓN DE LOS CRITERIOS Y DIRECTRICES DE GESTIÓN ADAPTATIVA FRENTE EL CAMBIO GLOBAL DE LOS ECOSISTEMAS Y LA BIODIVERSIDAD DE SIERRA NEVADA PARA SU INCORPORACIÓN A LOS INSTRUMENTOS DE ORDENACIÓN Y GESTIÓN	No evaluable	No evaluable
	1.5.2.3.5.- LIFE ADAPTEMED GB	100,00 %	25,00 %
1.5.2.4.- Seguimiento sobre las instalaciones de Zoos	1.5.2.4.1.- Trabajos de asesoramiento y apoyo a inspecciones de Parques zoológicos	100,00 %	50,00 %
1.5.2.5.- Trabajos de ejecución del Plan de Vigilancia Epidemiológica y Emergencias sanitarias de fauna silvestre	1.5.2.5.1.- Apoyo técnico al PVE	74,98 %	31,63 %
1.5.2.6.- Ejecución de los programas de actuaciones para la conservación de especies amenazadas	1.5.2.6.1.- LIFE BLUE NATURA	No evaluable	No evaluable
	1.5.2.6.2.- PROGRAMA DE ACTUACIONES PARA LA CONSERVACIÓN DE ANFIBIOS	No evaluable	No evaluable
	1.5.2.6.3.- ACTUACIONES PARA LA MEJORA DE HÁBITAT DE ESPECIES AMENAZADAS DE FAUNA.- PROVINCIA ALMERÍA	No evaluable	No evaluable
	1.5.2.6.4.- CONSERVACIÓN ACTIVA DE POBLACIONES CATALOGADAS DE PECES E INVERTEBRADOS DE AGUAS CONTINENTALES	No evaluable	No evaluable
	1.5.2.6.5.- SERVICIO PARA LA EJECUCIÓN DEL PROGRAMA DE ACTUACIÓN DEL PLAN DE RECUPERACIÓN DEL PINSAPO	No evaluable	No evaluable
	1.5.2.6.6.- Medidas de mejora de hábitats de estepa leñosa incluida en el programa de actuación del Plan de Recuperación y Conservación de Aves Esteparias	No evaluable	No evaluable
	1.5.2.6.7.- CONSERVACIÓN DE ESPECIES DE FLO- RA ENDÉMICA ÁMBITO DISTRIBUCIÓN REDUCIDO PROVINCIA ALMERÍA	No evaluable	No evaluable
	1.5.2.6.8.- Ejecución del Programa de Actuación del Plan de Recuperación del lince ibérico	100,00 %	24,00 %
	1.5.2.6.9.- LIFE SAFE-CROSSING	100,00 %	24,00 %
	1.5.2.6.10.- LIFE LINX CONNECT	100,00 %	24,00 %
	1.5.2.6.11.- INTEMARES	No evaluable	No evaluable
	1.5.2.6.12.- LIFE CERCETA	No evaluable	No evaluable
1.5.2.7.- Detección de amenazas y ejecución de actuaciones para su control	1.5.2.7.1.- Actuaciones de gestión en campo sobre exóticas invasoras en Andalucía	No evaluable	No evaluable
	1.5.2.7.2.- CONTROL DE POBLACIONES DE GAVIOTA PATIAMARILLA EN LA PROVINCIA DE CÁDIZ	No evaluable	No evaluable
1.5.3.1.- Servicio de emergencias frente a varamientos de mamíferos y tortugas marinas en el litoral andaluz	1.5.3.1.1.- Servicio de emergencias frente a varamientos de mamíferos y tortugas marinas en el litoral andaluz	No evaluable	No evaluable

Código Seguro de verificación:9m69/RD7NcqIH6Kquat iBw==. Permite la verificación de la integridad de una copia de este documento electrónico en la dirección: <https://verifirma.agenciamedioambienteyagua.es>
Este documento incorpora firma electrónica reconocida de acuerdo a la Ley 59/2003, de 19 de diciembre, de firma electrónica.

FIRMADO POR	JESUS CRESPO CURADO CRISTINA GARCÍA MONTE	FECHA	01/06/2021
ID. FIRMA	ws051.juntadeandalucia.es	PÁGINA	31/139
 9m69/RD7NcqIH6Kquat iBw==			



Actividad	Actuación	Grado de ejecución respecto a planificado a 31/03/21	Grado de avance respecto al objetivo anual
1.5.3.2.- Gestión y funcionamiento operativo de los Centros de Gestión del Medio Marino	1.5.3.2.1.- Gestión y funcionamiento operativo de los Centros de Gestión del Medio Marino	100,00 %	50,00 %
1.5.3.3.- Seguimiento de actividades desde embarcación	1.5.3.3.1.- Seguimiento de actividades desde embarcación	No evaluable	No evaluable
1.5.3.4.- Ejecución del Plan de recuperación de especies marinas amenazadas de Andalucía.	1.5.3.4.1.- Ejecución del Plan de recuperación de especies marinas amenazadas de Andalucía	No evaluable	No evaluable
1.5.3.5.- Mantenimiento legal y operativo de los Centros de Gestión del Medio Marino	1.5.3.5.1.- MANTENIMIENTO LEGAL: Trabajos cuyo objeto es garantizar el cumplimiento obligatorio de las normativas que aplican al conjunto de equipos y redes de la instalación para su correcto funcionamiento en términos de seguridad y bienestar. No se incluyen los trabajos que impliquen la modificación del proyecto original de la instalación ni reparaciones que conlleven la sustitución de bienes patrimoniales.	No evaluable	No evaluable
	1.5.3.5.2.- MANTENIMIENTO OPERATIVO: Trabajos cuyo objeto es el mantenimiento en todas las partes de la instalación consistente en la inspección, limpieza y reparación de defectos y averías siempre y cuando no sean objeto de un proyecto técnico previo o impliquen la adquisición de bienes patrimoniales.	No evaluable	No evaluable
1.6.1.1.- Apoyo técnico en la planificación de determinados aprovechamientos del monte	1.6.1.1.1.- Apoyo técnico en la planificación de determinados aprovechamientos del monte	50,00 %	20,00 %
1.6.1.2.- Apoyo técnico en la gestión de determinados aprovechamientos del monte	1.6.1.2.2.- Direcciones técnicas de aprovechamientos en Obras y/o servicios ejecutados por terceros	No aplica	No aplica
	1.6.1.2.3.- Apoyo técnico en los señalamientos en obras, aprovechamientos y/o servicios	0,00 %	0,00 %
1.6.1.3.- Gestión económico-administrativa de determinados aprovechamientos del monte	1.6.1.3.1.- Gestión económico-administrativa de determinados aprovechamientos del monte	No aplica	No aplica
1.6.2.1.- Apoyo técnico y redacción de documentos de planificación relacionados con el sector cinegético y piscícola (planes de áreas cinegéticas, programas para la gestión o control de especies cinegéticas y piscícolas)	1.6.2.1.1.- Apoyo técnico a la elaboración de planificación cinegética y piscícola	100,00 %	100,00 %
1.6.2.2.- Apoyo técnico y administrativo para la redacción y tramitación de planes técnicos de caza en cotos propiedad de la Junta de Andalucía	1.6.2.2.1.- Redacción de PTC y valoraciones en cotos públicos	100,00 %	100,00 %
1.6.2.3.- Apoyo técnico a la tramitación de planes técnicos de caza en cotos de particulares	1.6.2.3.1.- Apoyo técnico a la tramitación de planes técnicos de caza y memorias en cotos de particulares y actualización cartográfica	100,00 %	100,00 %
1.6.2.4.- Seguimiento de granjas cinegéticas y piscifactorías	1.6.2.4.1.- Seguimiento de granjas cinegéticas y piscifactorías	100,00 %	100,00 %
1.6.2.5.- Apoyo a los Programas de especies cinegéticas o piscícolas.	1.6.2.5.1.- Apoyo a los Programas de especies cinegéticas o piscícolas	100,00 %	100,00 %

Código Seguro de verificación:9m69/RD7NcqIH6Kquat iBw==. Permite la verificación de la integridad de una copia de este documento electrónico en la dirección: <https://verifirma.agenciamedioambienteyagua.es>
Este documento incorpora firma electrónica reconocida de acuerdo a la Ley 59/2003, de 19 de diciembre, de firma electrónica.

FIRMADO POR	JESUS CRESPO CURADO CRISTINA GARCÍA MONTE	FECHA	01/06/2021
ID. FIRMA	ws051.juntadeandalucia.es	PÁGINA	32/139



9m69/RD7NcqIH6Kquat iBw==



Actividad	Actuación	Grado de ejecución respecto a planificado a 31/03/21	Grado de avance respecto al objetivo anual
1.6.2.6.- Seguimiento de especies cinegéticas y piscícolas. Realización de censos de caza mayor y menor.	1.6.2.6.1.- Seguimiento de especies cinegéticas y piscícolas. Realización de censos de caza mayor y menor.	100,00 %	100,00 %
1.6.2.7.- Apoyo y asistencia técnica al funcionamiento de la Comisión de Homologación de Trofeos de Caza	1.6.2.7.1.- Apoyo y asistencia técnica al funcionamiento de la Comisión de Homologación de Trofeos de Caza	57,50 %	32,50 %
1.6.2.8.- Gestión de montes, así como ejecución de obras de desarrollo de planes de recuperación de especies amenazadas o de hábitats.	1.6.2.8.1.- Servicio para la gestión de las poblaciones de trucha común en Andalucía	No evaluable	No evaluable
	1.6.2.8.2.- Ungulados en Sierra Nevada (E2)	No evaluable	No evaluable
	1.6.2.8.3.- Desarrollo del Plan de Gestión y Recuperación del Conejo de Monte en Andalucía	No aplica	No aplica
	1.6.2.8.4.- Gestión de las poblaciones en Andalucía (Fase I)	No evaluable	No evaluable
1.6.3.1.- Gestión directa de los aprovechamientos de cotos de caza en montes públicos	1.6.3.1.1.- Gestión directa de los aprovechamientos de cotos de caza en montes públicos PGI	100,00 %	100,00 %
	1.6.3.1.2.- Gestión directa de los aprovechamientos de cotos de caza en montes públicos no PGI	100,00 %	100,00 %
1.6.3.2.- Gestión de la licitación de los aprovechamientos de montes públicos	1.6.3.2.1.- Licitación y Seguimiento de los aprovechamientos de montes públicos PGI	No evaluable	No evaluable
	1.6.3.2.2.- Licitación y Seguimiento de los aprovechamientos de montes públicos no PGI	No evaluable	No evaluable
1.6.3.3.- Gestión y Manejo de montes públicos para la caza	1.6.3.3.1.- Gestión y manejo de montes públicos para la caza	No evaluable	No evaluable
1.6.3.4.- Gestión de la Oferta Pública de Caza y apoyo a las RRAACC	1.6.3.4.1.- Gestión de la Oferta Pública de Caza y apoyo a las RRAACC	No evaluable	No evaluable
1.6.3.5.- Comercialización y gestión económica administrativa de los aprovechamientos cinegéticos	1.6.3.5.1.- Comercialización y gestión económica administrativa de los aprovechamientos cinegéticos	No evaluable	No evaluable
1.6.3.6.- Elaboración de informes de seguimiento	1.6.3.6.1.- Elaboración de informes de seguimiento de la Oferta Pública de Caza	No evaluable	No evaluable
	1.6.3.6.2.- Seguimiento de la adjudicación de aprovechamiento cinegético a terceros	No evaluable	No evaluable
	1.6.3.6.3.- Supervisión en campo de permisos de caza	No evaluable	No evaluable
1.6.4.1.- Redacción de planes técnicos y Proyectos de ordenación de montes públicos JA, así como sus revisiones	1.6.4.1.1.- Redacción de planes técnicos y Proyectos de ordenación de montes públicos JA, así como sus revisiones	100,00 %	24,50 %
1.6.4.2.- Inventario forestal de ordenaciones	1.6.4.2.1.- Ejecución de inventarios forestales.	75,00 %	75,00 %
1.6.4.3.- Apoyo técnico en la revisión y elaboración de informes de Proyectos de Ordenación y Planes Técnicos de Ordenación de montes de particulares	1.6.4.3.1.- Apoyo técnico en la revisión y elaboración de informes de Proyectos de Ordenación y Planes Técnicos de Ordenación de montes de particulares	100,00 %	21,25 %
1.6.5.1.- Plan de calas	1.6.5.1.1.- Plan de calas	100,00 %	8,00 %
	1.6.5.1.2.- Mapa de calidad del corcho	No evaluable	No evaluable
1.6.5.2.- Gestión, mantenimiento y funcionamiento operativo de la Suberoteca	1.6.5.2.1.- Mantenimiento y funcionamiento operativo de la Suberoteca	33,33 %	6,67 %
	1.6.5.2.2.- Gestión de la Suberoteca	100,00 %	100,00 %
1.6.6.1.- Apoyo técnico y administrativo	1.6.6.1.1.- Tramitación de autorización de cam-	0,00 %	0,00 %

Código Seguro de verificación: 9m69/RD7NcqIH6Kquat iBw==. Permite la verificación de la integridad de una copia de este documento electrónico en la dirección: <https://verifirma.agenciamedioambienteyagua.es>
Este documento incorpora firma electrónica reconocida de acuerdo a la Ley 59/2003, de 19 de diciembre, de firma electrónica.

FIRMADO POR	JESUS CRESPO CURADO CRISTINA GARCÍA MONTE	FECHA	01/06/2021
ID. FIRMA	ws051.juntadeandalucia.es	PÁGINA	33/139



9m69/RD7NcqIH6Kquat iBw==



Actividad	Actuación	Grado de ejecución respecto a planificado a 31/03/21	Grado de avance respecto al objetivo anual
para la tramitación de cambios de uso	bios de uso		
1.6.7.1.- Apoyo técnico al Catálogo de Montes de Andalucía	1.6.7.1.1.- Mantenimiento y actualización del Catálogo de Montes de Andalucía	100,00 %	68,33 %
	1.6.7.1.2.- Valoración patrimonial y ambiental de montes públicos y privados para su posible incorporación al patrimonio público forestal (tasación para permutas, adquisiciones, etc)	0,00 %	0,00 %
1.6.7.2.- Apoyo técnico y administrativo al mantenimiento y actualización de Consorcios y/o Convenios	1.6.7.2.1.- Mantenimiento y actualización de Consorcios y/o Convenios	100,00 %	100,00 %
	1.6.7.2.2.- Apoyo Técnico a la suscripción de nuevos convenios de cooperación	100,00 %	100,00 %
1.6.7.3.- Apoyo técnico en deslinde y amojonamiento de la propiedad pública forestal: montes, vías pecuarias (VPPP), dominio público hidráulico (DPH)	1.6.7.3.1.- Deslinde de WPPP	100,00 %	13,00 %
	1.6.7.3.2.- Amojonamiento de WPPP	No evaluable	No evaluable
	1.6.7.3.3.- Deslinde montes	100,00 %	13,00 %
1.6.7.4.- Apoyo técnico y administrativo al mantenimiento y actualización de Ocupaciones en terreno Publico	1.6.7.4.1.- Mantenimiento y actualización de Ocupaciones en terreno Publico	100,00 %	50,00 %
	1.6.7.4.2.- Apoyo Técnico a las autorizaciones de Ocupaciones en monte Público	4,17 %	1,03 %
1.6.7.5.- Apoyo técnico en la tramitación y ejecución de expedientes de expropiación forzosa relacionados con las infraestructuras hidráulicas	1.6.7.5.1.- Apoyo técnico en la tramitación y ejecución de expedientes de expropiación forzosa relacionados con las infraestructuras hidráulicas	100,00 %	26,00 %
1.6.8.1.- Apoyo técnico en el muestreo, inventario y caracterización de los recursos micológicos	1.6.8.1.1.- Apoyo técnico en el muestreo, inventario y caracterización de los recursos micológicos	100,00 %	24,99 %
1.6.8.2.- Actividades de formación y divulgación en recursos micológicos	1.6.8.2.1.- Actividades de formación y divulgación en recursos micológicos	No evaluable	No evaluable
1.7.1.1.- Plan de Formación Ambiental	1.7.1.1.1.- Plan de Formación Ambiental	No evaluable	No evaluable
1.7.1.2.- Centro de capacitación forestal de Vadillo-Castril, Cazorla	1.7.1.2.1.- Centro de capacitación forestal de Vadillo-Castril, Cazorla, Jaén 2017-2020	98,81 %	49,41 %
1.8.1.1.- Gestión de obras hidráulicas	1.8.1.1.1.- Agrupación de vertidos a núcleos del Bajo Guadalhorca (Cártama y Alhaurín El Grande)	0,00 %	0,00 %
	1.8.1.1.2.- Agrupación de vertidos de La Carolina (Jaén)	No evaluable	No evaluable
	1.8.1.1.3.- Agrupación de vertidos y EDAR de Duque-Alcaracejos	35,60 %	35,60 %
	1.8.1.1.4.- Agrupación de vertidos y EDAR de Ibros (Jaén)	No evaluable	No evaluable
	1.8.1.1.5.- Agrupación de vertidos y EDAR de La Guardia (Jaén)	42,68 %	10,67 %
	1.8.1.1.6.- Agrupación de vertidos y EDAR de Monturque (Córdoba)	100,00 %	27,65 %
	1.8.1.1.7.- Agrupación de vertidos y EDAR de Nerva Riotinto	100,00 %	60,65 %
	1.8.1.1.8.- Agrupación de vertidos y EDAR de Palenciana (Córdoba)	8,80 %	1,76 %
	1.8.1.1.9.- Agrupación de vertidos y EDAR de San-	92,22 %	46,11 %

Código Seguro de verificación: 9m69/RD7NcqIH6Kquat iBw==. Permite la verificación de la integridad de una copia de este documento electrónico en la dirección: <https://verifirma.agenciamedioambienteyagua.es>
Este documento incorpora firma electrónica reconocida de acuerdo a la Ley 59/2003, de 19 de diciembre, de firma electrónica.

FIRMADO POR	JESUS CRESPO CURADO CRISTINA GARCÍA MONTE	FECHA	01/06/2021
ID. FIRMA	ws051.juntadeandalucia.es	PÁGINA	34/139



9m69/RD7NcqIH6Kquat iBw==



Actividad	Actuación	Grado de ejecución respecto a planificado a 31/03/21	Grado de avance respecto al objetivo anual
	taella (Córdoba)		
	1.8.1.1.10.- Ampliación de la EDAR. de La Antilla	38,70 %	38,70 %
	1.8.1.1.11.- Proyecto de Obra EDAR y colectores de Vilches	47,49 %	16,62 %
	1.8.1.1.12.- Proyecto y ejecución de obra de concentración de vertidos y EDAR de Villargordo (Jaén)	100,00 %	64,95 %
	1.8.1.1.13.- Proyecto y ejecución de obra de concentración de vertidos y EDAR de Zujar (Granada)	100,00 %	59,02 %
	1.8.1.1.14.- Proyecto y Obra Agrupación de Vertidos y EDAR de Algámitas (Sevilla)	66,68 %	16,67 %
	1.8.1.1.15.- Proyecto y Obra Agrupación de Vertidos y EDAR del Saucejo (Sevilla)	0,00 %	0,00 %
	1.8.1.1.16.- Proyecto y obra de agrupación de vertidos y EDAR de Antas (Almería)	86,98 %	56,54 %
	1.8.1.1.17.- Proyecto y obra de agrupación de vertidos y EDAR de Torredonjimeno (Jaén)	56,68 %	14,17 %
	1.8.1.1.18.- Proyecto y obra de agrupación de vertidos y EDAR de Villaverde del Río	No evaluable	No evaluable
	1.8.1.1.19.- Proyecto y obra EDAR y agrupación de vertidos de La Roda de Andalucía (Sevilla)	No evaluable	No evaluable
	1.8.1.1.20.- Proyecto y obra EDAR y agrupación de vertidos de La Victoria (Córdoba)	29,72 %	14,86 %
	1.8.1.1.21.- Obra de desdoblamiento de abastecimiento del Embalse Retortillo a la ETAP de Ecija (Sevilla)	0,00 %	0,00 %
	1.8.1.1.22.- Redacción de Proyecto y Ejecución de Obra de la EDAR y Concentración de Vertidos de Sabiote (Jaén)	100,00 %	21,39 %
	1.8.1.1.23.- Redacción de Proyecto y ejecución de obra de Mejora de la EDAR de Arcos de la Frontera (Cádiz)	0,00 %	0,00 %
	1.8.1.1.24.- Redacción de proyecto y ejecución de obra de concentración de vertidos y EDAR de Villanueva de San Juan (Sevilla)	100,00 %	39,20 %
	1.8.1.1.25.- Edar Jerez de la Frontera	100,00 %	66,37 %
	1.8.1.1.26.- Agrupación de vertidos y Edar de Jabalquinto (Jaén)	0,00 %	0,00 %
	1.8.1.1.27.- Agrupación de vertidos y Edar de Lahiguera (Jaén)	No evaluable	No evaluable
	1.8.1.1.28.- Agrupación de vertidos y Edar de Rus, La Yedra y Canena (Jaén)	No evaluable	No evaluable
	1.8.1.1.29.- Edar de Bolonia (Cádiz)	0,00 %	0,00 %
	1.8.1.1.30.- Ampliación de la Edar de Huerca-Overa	No evaluable	No evaluable
	1.8.1.1.31.- Agrupación de vertidos y transporte a la Edar de Constantina así como Edar (Sevilla)	0,00 %	0,00 %
	1.8.1.1.32.- Agrupación de vertidos y Edar de Arjona (Jaén)	100,00 %	100,00 %
	1.8.1.1.33.- Colector y Edar de Villanueva de Ta-	No evaluable	No evaluable

Código Seguro de verificación:9m69/RD7NcqIH6Kquat iBw==. Permite la verificación de la integridad de una copia de este documento electrónico en la dirección: <https://verifirma.agenciamedioambienteyagua.es>
Este documento incorpora firma electrónica reconocida de acuerdo a la Ley 59/2003, de 19 de diciembre, de firma electrónica.

FIRMADO POR	JESUS CRESPO CURADO	FECHA	01/06/2021
	CRISTINA GARCÍA MONTE		
ID. FIRMA	ws051.juntadeandalucia.es	9m69/RD7NcqIH6Kquat iBw==	PÁGINA 35/139



9m69/RD7NcqIH6Kquat iBw==



Actividad	Actuación	Grado de ejecución respecto a planificado a 31/03/21	Grado de avance respecto al objetivo anual
	pia (Málaga)		
	1.8.1.1.34.- Colector y Edar de Villanueva del Trabuco (Málaga)	100,00 %	100,00 %
	1.8.1.1.35.- Colector y Edar de Cañete la Real (Málaga)	100,00 %	100,00 %
	1.8.1.1.36.- Obras de la Edar de Aznalcollar (Sevilla)	No evaluable	No evaluable
	1.8.1.1.37.- Colectores y Edar de la aglomeración de Albuñol - Costa Tropical en el TM de Albuñol (Granada)	No evaluable	No evaluable
	1.8.1.1.38.- Conducciones Generales hasta el Depósito de Pulianas (Granada)	No evaluable	No evaluable
	1.8.1.1.39.- Reunificación de vertidos y estación de bombeo de aguas residuales en la zona de Avenida de Andalucía en el TM de Lebrija (Sevilla)	100,00 %	100,00 %
	1.8.1.1.40.- Agrupación de vertidos y Edar de Bornos (Cádiz)	0,00 %	0,00 %
1.8.1.2.- Gestión de Redacción de Proyectos de OOHH	1.8.1.2.1.- Redacción de proyecto de agrupación de vertidos y EDAR de Burunchel en La Iruela (Jaén)	No aplica	No aplica
	1.8.1.2.2.- Redacción de proyecto de agrupación de vertidos y EDAR de de Escañuela (Jaén)	0,00 %	0,00 %
	1.8.1.2.3.- Redacción de proyecto de agrupación de vertidos y EDAR de El Guijo (Córdoba)	0,00 %	0,00 %
	1.8.1.2.4.- Redacción de proyecto de agrupación de vertidos y EDAR de Grazalema (Cádiz)	0,00 %	0,00 %
	1.8.1.2.5.- Redacción de proyecto de agrupación de vertidos y EDAR de Jedulaen Arcos de la Frontera (Cádiz)	No aplica	No aplica
	1.8.1.2.6.- Redacción de proyecto de agrupación de vertidos y EDAR de Montizón y sus nucleos (Jaén)	100,00 %	52,50 %
	1.8.1.2.7.- Redacción de proyectos para agrupación de vertidos y proyectos básicos de EDAR en Campotéjar, Jerez del Marquesado, Guájares y Salar (Granada).	100,00 %	100,00 %
	1.8.1.2.8.- Redacción del Proyecto de Agrupación de Vertidos y EDAR de Almedinilla (Córdoba)	0,00 %	0,00 %
	1.8.1.2.9.- Redacción del Proyecto de Agrupación de Vertidos y EDAR de Fuente Carreteros (Córdoba)	0,00 %	0,00 %
	1.8.1.2.10.- Redacción del Proyecto de Agrupación de Vertidos y EDAR de Guadalcazar (Córdoba)	0,00 %	0,00 %
	1.8.1.2.11.- Redacción del Proyecto de Agrupación de Vertidos y EDAR de Santa Eufemia (Córdoba)	No aplica	No aplica
	1.8.1.2.12.- Proyecto de agrupación de vertidos de Casarabonela	0,00 %	0,00 %
	1.8.1.2.13.- Proyecto de agrupación de vertidos de Sierra Yeguas	0,00 %	0,00 %

Código Seguro de verificación:9m69/RD7NcqIH6Kquat iBw==. Permite la verificación de la integridad de una copia de este documento electrónico en la dirección: <https://verifirma.agenciamedioambienteyagua.es>
Este documento incorpora firma electrónica reconocida de acuerdo a la Ley 59/2003, de 19 de diciembre, de firma electrónica.

FIRMADO POR	JESUS CRESPO CURADO	FECHA	01/06/2021
	CRISTINA GARCÍA MONTE		
ID. FIRMA	ws051.juntadeandalucia.es	9m69/RD7NcqIH6Kquat iBw==	PÁGINA 36/139



9m69/RD7NcqIH6Kquat iBw==



Actividad	Actuación	Grado de ejecución respecto a planificado a 31/03/21	Grado de avance respecto al objetivo anual
	1.8.1.2.14.- Proyecto de agrupación de vertidos y EDAR de Almargen	No aplica	No aplica
	1.8.1.2.15.- Proyecto de agrupación de vertidos y EDAR de Arenas (Málaga)	No evaluable	No evaluable
	1.8.1.2.16.- Proyecto de agrupación de vertidos y EDAR de benamargosa (Málaga)	No evaluable	No evaluable
	1.8.1.2.17.- Proyecto de agrupación de vertidos y EDAR de Guaro	No evaluable	No evaluable
	1.8.1.2.18.- Proyecto de agrupación de vertidos y EDAR de Molina (Málaga)	0,00 %	0,00 %
	1.8.1.2.19.- Proyecto de agrupación de vertidos y EDAR de Santa Elena (Jaén)	No evaluable	No evaluable
	1.8.1.2.20.- Proyecto de colectores y EDAR de Carratraca	No aplica	No aplica
	1.8.1.2.21.- Proyecto de remodelación de EDAR de Aldeaquemada	No evaluable	No evaluable
	1.8.1.2.22.- Proyecto de reforma de la EDAR de Setenil	0,00 %	0,00 %
	1.8.1.2.23.- Proyecto de agrupación de vertidos y nueva E.D.A.R. de Galaroza (HUELVA)	0,00 %	0,00 %
	1.8.1.2.24.- Proyecto de la E.D.A.R. del Colector de la MD del Embalse de la Viñuela (MÁLAGA)	0,00 %	0,00 %
	1.8.1.2.25.- Proyectos de agrupación de vertidos y nueva E.D.A.R. de Rosal de la Frontera (HUELVA)	0,00 %	0,00 %
	1.8.1.2.26.- Proyecto de agrupación de vertidos y nueva E.D.A.R. de Moclinejo (MÁLAGA)	0,00 %	0,00 %
	1.8.1.2.27.- Proyecto de ampliación de la E.D.A.R. de los Villares (JAÉN)	0,00 %	0,00 %
1.8.1.3.- Redacción de proyectos de saneamiento y depuración	1.8.1.3.1.- Redacción de proyectos de agrupación de vertidos y proyectos básicos para EDAR en Moriles, Navas del Selpillar, Encinas Reales y otros, (Córdoba)	100,00 %	50,00 %
	1.8.1.3.2.- Redacción de proyecto AA.VV.- EDAR Los Blázquez	100,00 %	75,00 %
	1.8.1.3.3.- Redacción del proyecto de agrupación de vertidos y edar del núcleo de Conquista en la provincia de Córdoba.	0,00 %	0,00 %
	1.8.1.3.4.- Redacción de proyecto de agrupación de vertidos y EDAR de Monda (Málaga)	0,00 %	0,00 %
	1.8.1.3.5.- Redacción de proyecto AA.VV.- EDAR Algallarín	100,00 %	75,00 %
	1.8.1.3.6.- Proy. AAVV y EDAR Fuente la Lancha (Córdoba)	100,00 %	25,00 %
	1.8.1.3.7.- AAVV y EDAR de Valsequillo (Córdoba)	0,00 %	0,00 %
	1.8.1.3.8.- Proy AAVV y EDAR Villaharta (Córdoba)	100,00 %	25,00 %
	1.8.1.3.9.- AAVV y EDAR Obejo (Córdoba)	0,00 %	0,00 %
	1.8.1.3.10.- Estudios, planes y proyectos restauración tramo alto río Odiel	100,00 %	25,00 %
1.8.2.1.- Mantenimiento y conservación básicos de presas/sistemas de explota-	1.8.2.1.1.- Mantenimiento y conservación básicos de presas/sistemas de explotación	No aplica	No aplica

Código Seguro de verificación:9m69/RD7NcqIH6Kquat iBw==. Permite la verificación de la integridad de una copia de este documento electrónico en la dirección: <https://verifirma.agenciamedioambienteyagua.es>
Este documento incorpora firma electrónica reconocida de acuerdo a la Ley 59/2003, de 19 de diciembre, de firma electrónica.

FIRMADO POR	JESUS CRESPO CURADO	FECHA	01/06/2021
	CRISTINA GARCÍA MONTE		
ID. FIRMA	ws051.juntadeandalucia.es	9m69/RD7NcqIH6Kquat iBw==	PÁGINA 37/139
			
9m69/RD7NcqIH6Kquat iBw==			



Actividad	Actuación	Grado de ejecución respecto a planificado a 31/03/21	Grado de avance respecto al objetivo anual
ción			
1.8.3.1.- Trabajos de conservación y reparación de presas/sistemas de explotación	1.8.3.1.1.- Mantenimiento presas agua bruta Málaga 2020-2021	15,97 %	4,79 %
	1.8.3.1.2.- Mantenimiento presas agua bruta Cádiz 2020-2021	43,67 %	13,10 %
1.9.1.1.- Apoyo de campo en la vigilancia y el control del Dominio Público Hidráulico	1.9.1.1.1.- Apoyo de campo en el vigilancia y el control del Dominio Público Hidráulico	100,00 %	100,00 %
1.9.1.2.- Apoyo técnico y administrativo en la tramitación de procedimientos en materia de aprovechamientos de aguas	1.9.1.2.1.- Apoyo técnico para la tramitación de aprovechamientos de aguas	100,00 %	79,89 %
1.9.1.3.- Apoyo técnico y administrativo en la tramitación de procedimientos en materia de autorizaciones de actuaciones en Dominio Público Hidráulico.	1.9.1.3.1.- Apoyo técnico y administrativo en la tramitación de procedimientos en materia de autorizaciones de actuaciones en Dominio Público Hidráulico.	100,00 %	67,33 %
1.9.1.4.- Apoyo técnico y administrativo en la tramitación de procedimientos en materia de autorizaciones de vertidos.	1.9.1.4.1.- Apoyo técnico y administrativo en la tramitación de procedimientos en materia de autorizaciones de vertidos	91,11 %	27,33 %
1.9.1.5.- Realización de estudios e informes de supervisión para la delimitación del Dominio Público Hidráulico, Zona de Policía y Zona de Inundabilidad.	1.9.1.5.1.- Realización de estudios e informes de supervisión para la delimitación del Dominio Público Hidráulico, Zona de Policía y Zona de Inundabilidad.	65,10 %	32,23 %
1.9.1.6.- Red piezométrica y foronómica de las Demarcaciones Hidrográficas Intracomunitarias.	1.9.1.6.1.- Mantenimiento de la Red Piezométrica y Foronómica de Demarcaciones Intracomunitarias	100,00 %	100,00 %
1.9.2.1.- Actuaciones de emergencias ambientales en inundaciones, nevadas, tornados,etc	1.9.2.1.1.- Actuaciones de emergencias ambientales en inundaciones, nevadas, tornados,etc	No aplica	No aplica
1.10.1.1.- Gestión, mantenimiento y funcionamiento operativo del Laboratorio Andaluz de Referencia de la Calidad del Aire (LARCA)	1.10.1.1.1.- Calibración y verificación de equipos	100,00 %	27,55 %
1.10.1.2.- Gestión, mantenimiento y funcionamiento operativo de la Unidad Móvil de Medidas de Inmisión y Calidad del Aire (UMI)	1.10.1.2.1.- Ejecución de campañas de medida	66,67 %	16,67 %
	1.10.1.2.2.- Calibración y verificación de la Red de Vigilancia	100,00 %	23,08 %
1.10.1.3.- Gestión, mantenimiento y funcionamiento operativo de la Unidad de Captadores Difusivos y Apoyo Analítico a las Unidades Móviles (UCADA)	1.10.1.3.1.- Ejecución de campañas de captadores difusivos	35,78 %	8,94 %
1.10.2.1.- Mantenimiento operativo de la Unidad Móvil de Emisiones	1.10.2.1.1.- Manejo y mantenimiento	25,29 %	6,36 %
1.10.2.2.- Tramitación y estudio de solicitudes y desarrollo de campañas y elaboración de informes de medida de emisiones difusas	1.10.2.2.1.- Tramitación y estudio de solicitudes y desarrollo de campañas y elaboración de informes de medida de emisiones difusas	50,00 %	50,00 %
1.10.2.3.- Tramitación y estudio de solicitudes y desarrollo de campañas y elaboración de informes de medida en foco de emisiones canalizadas a la atmósfera	1.10.2.3.1.- Tramitación y estudio de solicitudes y desarrollo de campañas y elaboración de informes de medida en foco de emisiones canalizadas a la atmósfera	100,00 %	65,22 %

Código Seguro de verificación:9m69/RD7NcqIH6Kquat iBw==. Permite la verificación de la integridad de una copia de este documento electrónico en la dirección: <https://verifirma.agenciamedioambienteyagua.es>
Este documento incorpora firma electrónica reconocida de acuerdo a la Ley 59/2003, de 19 de diciembre, de firma electrónica.

FIRMADO POR	JESUS CRESPO CURADO	FECHA	01/06/2021
	CRISTINA GARCÍA MONTE		
ID. FIRMA	ws051.juntadeandalucia.es	9m69/RD7NcqIH6Kquat iBw==	PÁGINA 38/139



9m69/RD7NcqIH6Kquat iBw==



Actividad	Actuación	Grado de ejecución respecto a planificado a 31/03/21	Grado de avance respecto al objetivo anual
1.10.2.4.- Evaluación y elaboración de informes del estado de acondicionamiento de focos de instalaciones industriales	1.10.2.4.1.- Evaluación y elaboración de informes del estado de acondicionamiento de focos de instalaciones industriales	100,00 %	100,00 %
1.10.3.1.- Gestión del CDCA 24 horas para supervisión de datos, atención a incidentes, y activación de protocolos de actuación	1.10.3.1.1.- Cumplimentación de partes de incidencias	98,36 %	24,66 %
	1.10.3.1.2.- Supervisión continua de datos 24 h.	100,00 %	24,66 %
1.10.3.2.- Soporte técnico y asesoramiento a la Consejería competente para la explotación de los datos de la Red de Vigilancia y Control de la Calidad del Aire	1.10.3.2.1.- Soporte técnico y asesoramiento a la Consejería competente para la explotación de los datos de la Red de Vigilancia y Control de la Calidad del Aire	100,00 %	25,54 %
1.10.3.3.- Soporte técnico y asesoramiento a la Consejería competente para la explotación de los datos de la Red de Vigilancia y Control de la Calidad de las Aguas Litorales y Vertidos al Litoral	1.10.3.3.1.- Soporte técnico y asesoramiento a la Consejería competente para la explotación de los datos de la Red de Vigilancia y Control de la Calidad de las Aguas Litorales y Vertidos al Litoral	96,30 %	23,64 %
1.10.4.1.- Mantenimiento operativo de la Unidad Móvil de medida de la Contaminación Acústica (UMMCA)	1.10.4.1.1.- Mantenimiento operativo de la Unidad Móvil de medida de la Contaminación Acústica (UMMCA)	100,00 %	100,00 %
1.10.4.2.- Tramitación y estudio de campañas de medida solicitadas y elaboración de informes sobre medida de ruidos, vibraciones y aislamientos.	1.10.4.2.1.- Tramitación y estudio de campañas de medida solicitadas y elaboración de informes sobre medida de ruidos, vibraciones y aislamientos.	40,00 %	9,68 %
1.10.4.3.- Actuaciones no planificadas: asistencia como peritos a actuaciones judiciales	1.10.4.3.1.- Actuaciones no planificadas: asistencia como peritos a actuaciones judiciales	100,00 %	100,00 %
1.10.5.1.- Asesoramiento en materia de contaminación lumínica.	1.10.5.1.1.- Asesoramiento en materia de contaminación lumínica	100,00 %	25,00 %
1.10.6.1.- Mantenimiento y actualización de información relativa a ZSP y DPMT y colaboración con su divulgación	1.10.6.1.1.- Mantenimiento y actualización de información relativa a ZSP y DPMT y colaboración con su divulgación	100,00 %	35,75 %
1.10.6.2.- Gestión de tasaciones económicas relacionadas con procedimientos sancionadores en la zona de ZSP y en el DPMT	1.10.6.2.1.- Gestión de tasaciones económicas relacionadas con procedimientos sancionadores en la zona de ZSP y en el DPMT	76,19 %	20,51 %
1.10.7.1.- Supervisión anual diaria de un itinerario fijo, con observación de focos de emisión a la atmósfera, puntos de vertido y emisarios, así como cualquier otra incidencia ambiental	1.10.7.1.1.- Elaboración de partes	77,60 %	19,45 %
	1.10.7.1.2.- Recorrido de un itinerario fijo	100,00 %	34,33 %
1.10.7.2.- Cobertura mediante un servicio de guardias para asistencia a llamadas telefónicas con motivo de posibles incidentes en horario nocturno	1.10.7.2.1.- Atención a incidencias, conforme se desarrollen	100,00 %	100,00 %
	1.10.7.2.2.- Realización de guardias para atención de posibles incidentes en horario nocturno	100,00 %	100,00 %
1.10.8.1.- Trabajos de planificación, muestreo, análisis y evaluación de conformidad en el ámbito de los residuos, prioritariamente bajo acreditación	1.10.8.1.1.- Trabajos de planificación, muestreo, análisis y evaluación de conformidad en el ámbito de los residuos, prioritariamente bajo acreditación ENAC por la norma UNE/EN ISO-IEC 17020	50,00 %	31,25 %

Código Seguro de verificación: 9m69/RD7NcqIH6Kquat iBw==. Permite la verificación de la integridad de una copia de este documento electrónico en la dirección: <https://verifirma.agenciamedioambienteyagua.es>
Este documento incorpora firma electrónica reconocida de acuerdo a la Ley 59/2003, de 19 de diciembre, de firma electrónica.

FIRMADO POR	JESUS CRESPO CURADO CRISTINA GARCÍA MONTE	FECHA	01/06/2021
ID. FIRMA	ws051.juntadeandalucia.es 9m69/RD7NcqIH6Kquat iBw==	PÁGINA	39/139



9m69/RD7NcqIH6Kquat iBw==



Actividad	Actuación	Grado de ejecución respecto a planificado a 31/03/21	Grado de avance respecto al objetivo anual
ENAC por la norma UNE/EN ISO-IEC 17020			
1.10.8.2.- Trabajos de planificación, muestreo, análisis y evaluación de conformidad en el ámbito de los suelos contaminados y aguas subterráneas asociadas, prioritariamente bajo acreditación ENAC por la norma UNE/EN ISO-IEC 17020	1.10.8.2.1.- Trabajos de planificación, muestreo, análisis y evaluación de conformidad en el ámbito de los suelos contaminados y aguas subterráneas asociadas, prioritariamente bajo acreditación ENAC por la norma UNE/EN ISO-IEC 17020	62,50 %	14,72 %
1.10.8.3.- Trabajos de planificación, muestreo, análisis y evaluación de conformidad en el ámbito de las aguas residuales y superficiales, prioritariamente bajo acreditación ENAC por la norma UNE/EN ISO-IEC 17020	1.10.8.3.1.- Trabajos de planificación, muestreo, análisis y evaluación de conformidad en el ámbito de las aguas residuales y superficiales, prioritariamente bajo acreditación ENAC por la norma UNE/EN ISO-IEC 17020	75,00 %	20,31 %
1.10.9.1.- Asesoramiento técnico y consultoría en materia de residuos	1.10.9.1.1.- Asesoramiento técnico y consultoría en materia de residuos	73,57 %	38,41 %
1.10.9.2.- Apoyo en la elaboración y desarrollo de planes y proyectos en materia de residuos	1.10.9.2.1.- Elaboración del Plan Integral de Residuos de Andalucía	100,00 %	87,74 %
	1.10.9.2.2.- Apoyo en la implantación del Proyecto de Economía Circular en la Sierra de Cádiz	56,04 %	15,13 %
1.10.9.3.- Asesoramiento técnico y consultoría en materia de calidad del suelo	1.10.9.3.1.- Asesoramiento técnico y consultoría en materia de calidad del suelo	64,67 %	37,12 %
1.10.9.4.- Asesoramiento técnico y consultoría en materia de inspección ambiental y PRTR	1.10.9.4.1.- Asesoramiento técnico y consultoría en materia de inspección ambiental y PRTR	77,46 %	33,20 %
1.10.9.5.- Asesoramiento técnico y consultoría en materia de comercio de derechos de emisiones de gases de efecto invernadero	1.10.9.5.1.- Asesoramiento técnico y consultoría en materia de comercio de derechos de emisiones de gases de efecto invernadero	50,66 %	27,72 %
1.10.9.6.- Asesoramiento técnico y consultoría en materia de vertidos	1.10.9.6.1.- Asesoramiento técnico y consultoría en materia de vertidos	100,00 %	100,00 %
1.10.9.7.- Asesoramiento técnico y consultoría en materia de fiscalidad ecológica y tributos ambientales	1.10.9.7.1.- Asesoramiento técnico y consultoría en materia de fiscalidad ecológica y tributos ambientales	100,00 %	34,92 %
1.10.9.8.- Asesoramiento técnico y consultoría en otras materias de calidad ambiental	1.10.9.8.1.- Estudio de calidad de los suelos del cerco industrial de Peñarroya-Pueblonuevo (Córdoba)	No aplica	No aplica
1.10.10.1.- Soporte técnico a la Consejería competente en la redacción, revisión y seguimiento de los planes de calidad ambiental	1.10.10.1.1.- Soporte técnico a la Consejería competente en la redacción, revisión y seguimiento de los planes de calidad ambiental	No aplica	No aplica
1.10.11.1.- Digitalización de documentos de información ambiental	1.10.11.1.1.- Digitalización de documentos de información ambiental	100,00 %	58,66 %
1.10.11.2.- Grabación de datos provenientes de documentos de información ambiental, en aplicaciones informáticas de la Consejería	1.10.11.2.1.- Grabación de datos provenientes de documentos de información ambiental, en aplicaciones informáticas de la Consejería	100,00 %	51,37 %
1.10.11.3.- Clasificación y gestión o archivo de documentos de información ambiental	1.10.11.3.1.- Clasificación y gestión o archivo de documentos de información ambiental	100,00 %	25,00 %

Código Seguro de verificación:9m69/RD7NcqIH6Kquat iBw==. Permite la verificación de la integridad de una copia de este documento electrónico en la dirección: <https://verifirma.agenciamedioambienteyagua.es>
Este documento incorpora firma electrónica reconocida de acuerdo a la Ley 59/2003, de 19 de diciembre, de firma electrónica.

FIRMADO POR	JESUS CRESPO CURADO	FECHA	01/06/2021
	CRISTINA GARCÍA MONTE		
ID. FIRMA	ws051.juntadeandalucia.es	PÁGINA	40/139
			
9m69/RD7NcqIH6Kquat iBw==			



Actividad	Actuación	Grado de ejecución respecto a planificado a 31/03/21	Grado de avance respecto al objetivo anual
1.10.12.1.- Validación de datos referentes a residuos	1.10.12.1.1.- Validación de datos referentes a residuos	66,67 %	16,67 %
1.10.12.2.- Validación de datos referentes a calidad de suelos	1.10.12.2.1.- Validación de datos referentes a calidad de suelos	No evaluable	No evaluable
1.10.12.3.- Validación de datos en materia de PRTR	1.10.12.3.1.- Validación de datos en materia de PRTR	83,87 %	21,85 %
1.10.12.4.- Validación de datos en materia de fiscalidad ecológica y tributos ambientales	1.10.12.4.1.- Validación de datos en materia de fiscalidad ecológica y tributos ambientales	62,50 %	29,76 %
1.10.12.5.- Validación de datos en materia de comercio de derechos de emisión de gases de efecto invernadero	1.10.12.5.1.- Validación de datos en materia de comercio de derechos de emisión de gases de efecto invernadero	90,08 %	90,08 %
1.10.13.1.- Asesoramiento y realización de estudios sobre efectos medioambientales de actividades y soporte técnico y asesoramiento en la realización o aplicación de medidas en instalaciones, en el ámbito de la calidad del aire, agua, suelo y residuos.	1.10.13.1.1.- Asesoramiento y realización de estudios sobre efectos medioambientales de actividades y soporte técnico y asesoramiento en la realización o aplicación de medidas en instalaciones, en el ámbito de la calidad del aire, agua, suelo y residuos.	No aplica	No aplica
1.10.13.2.- Toma y análisis de muestras así como asesoramiento en su interpretación en el marco de las evaluaciones ambientales de actividades	1.10.13.2.1.- Toma y análisis de muestras así como asesoramiento en su interpretación en el marco de las evaluaciones ambientales de actividades	No aplica	No aplica
1.10.14.1.- Manejo, mantenimiento y calibración de equipos	1.10.14.1.1.- Manejo, mantenimiento y calibración de equipos	No aplica	No aplica
1.10.14.2.- Mantenimiento requerido para el correcto funcionamiento de instalaciones y embarcaciones	1.10.14.2.1.- Mantenimiento requeridos para el correcto funcionamiento de las embarcaciones de vigilancia del litoral	No aplica	No aplica
	1.10.14.2.2.- Realizar actuaciones de mantenimiento de instalaciones y equipos (LCCA)	No aplica	No aplica
1.10.14.3.- Mantenimiento de la Acreditación ENAC	1.10.14.3.1.- Realizar actuaciones de mantenimiento de sistemas de calidad de los LCCA	No aplica	No aplica
1.10.14.4.- Atención a Incidentes y Controles Extraordinarios	1.10.14.4.1.- Atención a Incidentes y Controles Extraordinarios	No aplica	No aplica
1.10.14.5.- Seguimiento y control de la calidad de aguas	1.10.14.5.1.- Seguimiento y control de la calidad de las aguas	100,00 %	75,08 %
1.10.14.6.- Seguimiento y control de vertidos	1.10.14.6.1.- Atención al Plan de Control de Vertidos	100,00 %	31,80 %
1.11.1.1.- Apoyo para la ejecución y propuesta de actuaciones de lucha contra el cambio climático	1.11.1.1.1.- Apoyo para la ejecución y propuesta de actuaciones de lucha contra el cambio climático	100,00 %	100,00 %
1.11.1.2.- Apoyo para la elaboración y seguimiento de estrategias, planes, programas y desarrollos reglamentarios sobre cambio climático	1.11.1.2.1.- Elaboración de las bases para la redacción del Plan Andaluz de Acción por el Clima	100,00 %	66,67 %
1.11.1.2.- Apoyo para la elaboración y seguimiento de estrategias, planes, programas y desarrollos reglamentarios sobre cambio climático	1.11.1.2.2.- Asesoramiento técnico y desarrollo de aplicaciones para determinados registros administrativos	No evaluable	No evaluable
1.11.1.3.- Asesoramiento técnico para la	1.11.1.3.1.- Asesoramiento técnico para mejora	No evaluable	No evaluable

Código Seguro de verificación:9m69/RD7NcqIH6Kquat iBw==. Permite la verificación de la integridad de una copia de este documento electrónico en la dirección: <https://verifirma.agenciamedioambienteyagua.es>
Este documento incorpora firma electrónica reconocida de acuerdo a la Ley 59/2003, de 19 de diciembre, de firma electrónica.

FIRMADO POR	JESUS CRESPO CURADO	FECHA	01/06/2021
	CRISTINA GARCÍA MONTE		
ID. FIRMA	ws051.juntadeandalucia.es	PÁGINA	41/139



9m69/RD7NcqIH6Kquat iBw==



Actividad	Actuación	Grado de ejecución respecto a planificado a 31/03/21	Grado de avance respecto al objetivo anual
elaboración de inventarios de emisiones y absorciones de gases de efecto invernadero, de informes sobre inventarios y de huellas de carbono	de aplicación web para inventarios de emisiones municipales		
1.11.1.4.- Ejecución de actuaciones propias para mejorar la actuación de la Agencia a los efectos del cambio climático	1.11.1.4.1.- Consultoría interna en materia de cambio climático	100,00 %	100,00 %
1.12.1.1.- Asesoramiento y soporte técnico en materia de sostenibilidad urbana (Planes y Programas Ambientales)	1.12.1.1.1.- Asesoramiento y soporte técnico en materia de sostenibilidad urbana (Planes y Programas Ambientales)	No aplica	No aplica
1.13.1.1.- Dirección de obras civiles e industriales	1.13.1.1.1.- Dirección de Obra del Sellado Vertedero Baena (Córdoba)	No aplica	No aplica
	1.13.1.1.2.- Dirección de Obra del Sellado Vertedero Deifontes (Granada)	No aplica	No aplica
	1.13.1.1.3.- Dirección de Obra del Sellado Vertedero Cortes y Graena (Granada)	No aplica	No aplica
	1.13.1.1.4.- Dirección de Obra del Sellado Vertedero Chipiona (Cádiz)	100,00 %	57,68 %
	1.13.1.1.5.- Dirección de Obra del Sellado Vertedero Dehesas Viejas (Granada)	0,00 %	0,00 %
1.13.1.2.- Redacción de proyectos civiles e industriales	1.13.1.2.1.- Proyecto de clausura del vertedero de el Ejido (Almería)	No aplica	No aplica
	1.13.1.2.2.- Redacción del proyecto de sellado de vertedero de inertes en Alcalá de los Gazules (Cádiz)	No aplica	No aplica
	1.13.1.2.3.- Proyecto de planta de tratamiento y vertedero de apoyo de RCD de Bornos (ITI de Cádiz)	No aplica	No aplica
	1.13.1.2.4.- Proyecto vertedero de apoyo de RCD de Olvera (ITI Cádiz)	No aplica	No aplica
	1.13.1.2.5.- Proyecto planta de clasificación de envases de Villamartín (ITI Cádiz)	No aplica	No aplica
	1.13.1.2.6.- Proyecto planta de compostaje de Villamartín (ITI Cádiz)	No aplica	No aplica
1.13.2.1.- Gestión de obras de restauración medioambiental	1.13.2.1.1.- EJECUCIÓN DE LAS ACTUACIONES INCLUIDAS EN EL PROYECTO DE CLAUSURA DE LA Balsa de Estériles y su Integración en el Medio Natural. FASE 3. ANTIGUO COMPLEJO MINERO DE SOTIEL CORONADA. CALAÑAS (HUELVA)	100,00 %	57,00 %
	1.13.2.1.2.- EJECUCIÓN DE LAS ACTUACIONES INCLUIDAS EN EL PROYECTO DE RESTAURACIÓN DEL ESPACIO DEGRADADO POR MINERÍA METÁLICA "CEMENTACIÓN LAS VIÑAS", EN SOTIEL-CORONADA. CALAÑAS (HUELVA).	81,52 %	48,91 %
1.14.1.1.- Elaboración y seguimiento de Planes Estratégicos de la Agencia, Programas de Gestión, Planes Anuales de Acción y demás planificación estratégica, táctica y operativa	1.14.1.1.1.- Elaboración y seguimiento del Programa de Gestión y Plan de Acción Anual	100,00 %	20,00 %

Código Seguro de verificación: 9m69/RD7NcqIH6Kquat iBw==. Permite la verificación de la integridad de una copia de este documento electrónico en la dirección: <https://verifirma.agenciamedioambienteyagua.es>
Este documento incorpora firma electrónica reconocida de acuerdo a la Ley 59/2003, de 19 de diciembre, de firma electrónica.

FIRMADO POR	JESUS CRESPO CURADO	FECHA	01/06/2021
	CRISTINA GARCÍA MONTE		
ID. FIRMA	ws051.juntadeandalucia.es	9m69/RD7NcqIH6Kquat iBw==	PÁGINA 42/139



9m69/RD7NcqIH6Kquat iBw==



Actividad	Actuación	Grado de ejecución respecto a planificado a 31/03/21	Grado de avance respecto al objetivo anual
1.14.1.2.- Gestión de tarifas	1.14.1.2.1.- Revisión y actualización de Tarifas	No aplica	No aplica
1.14.2.1.- Apoyo a las tareas de revisión de instrumentos de planificación ambiental de espacios protegidos de la Red Natura 2000, en particular, los Parques Naturales, y adecuación a las exigencias de la Red Ecológica Europea Natura 2000.	1.14.2.1.1.- Consultoría de apoyo al desarrollo de la planificación en espacios de la Red Natura 2000.	50,00 %	46,15 %
1.14.2.2.- Asesoramiento y soporte técnico en la evaluación ambiental estratégica de planes y programas	1.14.2.2.1.- Asesoramiento y soporte técnico en la evaluación ambiental estratégica de planes y programas	66,67 %	16,00 %
1.14.2.3.- Apoyo técnico en la revisión y/o redacción de instrumentos de planificación con incidencia ambiental (planes, programas y estrategias) y otras actividades de consultoría asociadas	1.14.2.3.1.- Adecuación del Plan Forestal Andaluz (PFA) Horizonte 2021 y Memorias anuales seguimiento PMA-PFA 2016 2017	94,38 %	75,50 %
	1.14.2.3.2.- Elaboración y actualización de la planificación del uso público en los espacios red Natura 2000	94,71 %	66,53 %
	1.14.2.3.3.- Seguimiento de indicadores RN2000 y estándares de buena gestión	87,49 %	41,47 %
	1.14.2.3.4.- Evaluación de Servicios Ecosistémicos	100,00 %	72,23 %
	1.14.2.3.5.- Consultoría asociada al Plan de Conectividad Ecológica e Infraestructura Verde	74,15 %	30,81 %
	1.14.2.3.6.- Consultoría de apoyo en la tramitación de ayudas	No evaluable	No evaluable
	1.14.2.3.7.- Memorias anuales de seguimiento PMA-PFA (2018-2019-2020)	87,88 %	29,00 %
	1.14.2.3.8.- Consultoría para la implantación EMAS en el PN Sierra Norte de Sevilla	100,00 %	19,00 %
1.15.1.1.- Impulso y gestión de proyectos INTERNOS de investigación, desarrollo tecnológico e innovación (I+D+i)	1.15.1.1.1.- Promoción y Dinamización Interna de la I+D+i	100,00 %	11,11 %
1.15.2.1.- Desarrollo, explotación y mantenimiento de redes de monitorización y modelos de simulación	1.15.2.1.1.- Observación del Territorio	100,00 %	80,05 %
	1.15.2.1.2.- Clima	99,27 %	37,19 %
	1.15.2.1.3.- Sistema de Información del Patrimonio de Andalucía: SIPNA (SIOSE, vegetación y hábitats)	88,57 %	64,39 %
	1.15.2.1.4.- Modelización y Procesos de Evaluación y Análisis de la Información Ambiental	100,00 %	22,07 %
	1.15.2.1.5.- LIFE ADAPTAMED	100,00 %	30,00 %
	1.15.2.1.6.- Suelos. Cartografía digital de suelos (DSM) de la Península Ibérica mediante modelo predictivo de las variables edáficas con Machine Learning	100,00 %	2,00 %
	1.15.2.1.7.- Informe Hidrológico de Andalucía	No evaluable	No evaluable
	1.15.2.1.8.- Proyectos de análisis y explotación de la información ambiental integrada en la REDIAM mediante técnicas de la ciencia de datos	75,00 %	18,75 %
1.15.2.2.- Diseño, construcción y mantenimiento de la infraestructura tecnoló-	1.15.2.2.1.- Diseño técnico y soporte Tecnológico	75,00 %	23,08 %
	1.15.2.2.2.- Desarrollos	62,96 %	15,74 %

Código Seguro de verificación: 9m69 / RD7NcqIH6Kquat iBw==. Permite la verificación de la integridad de una copia de este documento electrónico en la dirección: <https://verifirma.agenciamedioambienteyagua.es>
Este documento incorpora firma electrónica reconocida de acuerdo a la Ley 59/2003, de 19 de diciembre, de firma electrónica.

FIRMADO POR	JESUS CRESPO CURADO CRISTINA GARCÍA MONTE	FECHA	01/06/2021
ID. FIRMA	ws051.juntadeandalucia.es 9m69 / RD7NcqIH6Kquat iBw==	PÁGINA	43/139



9m69 / RD7NcqIH6Kquat iBw==



Actividad	Actuación	Grado de ejecución respecto a planificado a 31/03/21	Grado de avance respecto al objetivo anual
gica del sistema de gestión del conocimiento ambiental	1.15.2.2.3.- Infraestructura y Sistemas	28,89 %	7,22 %
1.15.2.3.- Revisión, mantenimiento y armonización de la información ambiental que se precise para el conocimiento y apoyo a la gestión y la toma de decisiones	1.15.2.3.1.- Soporte, Gestión y Mantenimiento de Información Ambiental	79,01 %	71,80 %
	1.15.2.3.2.- Desarrollo y Gestión de la Infraestructura de Datos Ambientales	99,60 %	64,28 %
1.15.2.4.- Actuaciones orientadas a la interoperabilidad e integración de sistemas de información ambiental, normalización de los metadatos y los procedimientos empleados en la gestión del conocimiento ambiental, y generación de servicios	1.15.2.4.1.- Conexión con la Infrastructure for Spatial Information in the European Community (INSPIRE)	100,00 %	62,50 %
1.15.2.5.- Alianzas con otros organismos de investigación a través de la participación y colaboración en proyectos con proyección europea.	1.15.2.5.1.- -EFAS 2ª GENERACION	98,56 %	39,07 %
1.15.2.6.- Internacionalización de la experiencia de la REDIAM a través de la conexión de los sistemas de información ambiental de Andalucía con otras redes científicas contribuyendo a la construcción de e-infraestructuras distribuidas de rango europeo	1.15.2.6.1.- Apoyo al desarrollo de una e-infraestructura compatible LIFEWACTH	0,00 %	0,00 %
1.15.3.1.- Difusión y Servicios a Usuarios de Información Ambiental (REDIAM)	1.15.3.1.1.- REDIAM Atiende	96,67 %	25,22 %
	1.15.3.1.2.- Difusión y Comunicación en la REDIAM	66,67 %	47,78 %
	1.15.3.1.3.- Estadísticas e Indicadores. Informe de Medio Ambiente	50,00 %	15,00 %
1.16.1.1.- Gestión de Mejoras	1.16.1.1.1.- Gestión de Mejoras	50,00 %	16,67 %
1.16.1.2.- Mantenimiento del Sistema de Gestión	1.16.1.2.1.- Mantenimiento General del SGI	100,00 %	31,25 %
	1.16.1.2.2.- Mantenimiento de las Acreditaciones y Certificados de Calidad del SGI	100,00 %	18,00 %
1.17.1.1.- Clusters	1.17.1.1.1.- Clusters	No aplica	No aplica
1.17.2.1.- Impulso y participación en el rediseño de los planes de desarrollo sostenibles (PDS) de los parques naturales	1.17.2.1.1.- Elaboración de Planes de Desarrollo Sostenible	100,00 %	72,92 %
	1.17.2.1.2.- Evaluación de la situación actual de los Planes de Desarrollo Sostenible	No aplica	No aplica
	1.17.2.1.3.- Seguimiento PDS	No evaluable	No evaluable
1.18.1.1.- Seguimiento y gestión de los Planes de Gestión Integral	1.18.1.1.1.- Promoción, divulgación y satisfacción de las bondades del modelo PGI	No aplica	No aplica
	1.18.1.1.2.- Fomento de la gestión forestal sostenible y optimización de la gestión de los productos	100,00 %	17,03 %
	1.18.1.1.3.- Implementación, coordinación y seguimiento de PGI	58,56 %	20,14 %
	1.18.1.1.4.- Elaboración de los Programas anuales de mejoras, aprovechamientos y presupuestos anuales	0,00 %	0,00 %

Código Seguro de verificación:9m69/RD7NcqIH6Kquat iBw==. Permite la verificación de la integridad de una copia de este documento electrónico en la dirección: <https://verifirma.agenciamedioambienteyagua.es>
Este documento incorpora firma electrónica reconocida de acuerdo a la Ley 59/2003, de 19 de diciembre, de firma electrónica.

FIRMADO POR	JESUS CRESPO CURADO CRISTINA GARCÍA MONTE	FECHA	01/06/2021
ID. FIRMA	ws051.juntadeandalucia.es	9m69/RD7NcqIH6Kquat iBw==	PÁGINA 44/139



9m69/RD7NcqIH6Kquat iBw==



Actividad	Actuación	Grado de ejecución respecto a planificado a 31/03/21	Grado de avance respecto al objetivo anual
	1.18.1.1.5.- Elaboración de las Memorias anuales de actividades PGI y balances económicos	No evaluable	No evaluable
	1.18.1.1.6.- Impulso y consolidación de tejido empresarial	79,75 %	37,26 %
1.19.1.1.- CONTROL, SEGUIMIENTO Y GESTIÓN DE LAS EMPRESAS PARTICIPADAS Y UTE	1.19.1.1.1.- Control, seguimiento y gestión de las empresas participadas y UTE	100,00 %	25,00 %
1.19.2.1.- Desarrollo de negocio	1.19.2.1.1.- Desarrollo de negocio	No aplica	No aplica
1.19.3.1.- Prospectiva, análisis, evaluación y seguimiento de la participación de la Agencia en proyectos con financiación exterior	1.19.3.1.1.- Prospectiva, análisis, evaluación y seguimiento de la participación de la Agencia en proyectos con financiación exterior	No aplica	No aplica
1.19.3.2.- Apoyo a la redacción de propuestas de proyectos de convocatorias internacionales	1.19.3.2.1.- Asesoramiento a la CAGPyDS en materia de políticas, programas de financiación europeos y asuntos de carácter Internacional.	100,00 %	25,00 %
2.1.1.1.- Actos institucionales	2.1.1.1.1.- Organización de actividades de promoción de la fotografía de naturaleza en Espacios Naturales Protegidos de la provincia de Cádiz. Inversión Territorial Integrada de Cádiz.	0,00 %	0,00 %
	2.1.1.1.2.- Jornadas técnicas entre organismos y sectores de gestión sobre las especies exóticas invasoras	0,00 %	0,00 %
	2.1.1.1.3.- Jornadas Pacto Andaluz por el Agua	0,00 %	0,00 %
	2.1.1.1.4.- Comunicación de la ITI de Cádiz	0,00 %	0,00 %
	2.1.1.1.5.- Acciones de promoción y difusión en materia de Calidad Ambiental y Cambio Climático	100,00 %	55,56 %
2.1.2.1.- Consultoría y apoyo técnico para la redacción de proyectos en el medio natural.	2.1.2.1.1.- Consultoría y apoyo técnico para la redacción de Proyectos Técnicos de Restauración del Medio Natural	0,00 %	0,00 %
	2.1.2.1.2.- Consultoría y apoyo técnico para la redacción de Proyectos Técnicos de Uso Público	100,00 %	100,00 %
	2.1.2.1.3.- Consultoría y apoyo técnico para la redacción de Proyectos Técnicos de Vías Pecuarias	100,00 %	100,00 %
	2.1.2.1.4.- Consultoría y apoyo técnico para la redacción de Proyectos Técnicos de INFOCA	No aplica	No aplica
	2.1.2.1.5.- Consultoría y apoyo técnico para la redacción de otros Proyectos Técnicos.	No aplica	No aplica
2.1.2.2.- Redacción de proyectos para la ejecución de la Inversión Territorial Integrada Cádiz	2.1.2.2.1.- Redacción de proyectos Creación de Senderos y Rutas Cicloturísticas	100,00 %	80,00 %
	2.1.2.2.2.- Redacción de proyectos Turismo Ornitológico	100,00 %	40,00 %
	2.1.2.2.3.- Redacción de proyectos "Creación de la Ruta de El Estrecho"	0,00 %	0,00 %
	2.1.2.2.4.- Redacción de proyectos "Dotación interpretativa y Adaptación Funcional Centro de Visitantes"	0,00 %	0,00 %
	2.1.2.2.5.- Redacción de proyectos "Poblado de Los Hurones"	0,00 %	0,00 %
	2.1.2.2.6.- Redacción de proyectos Equipamien-	0,00 %	0,00 %

Código Seguro de verificación: 9m69 / RD7NcqIH6Kquat iBw==. Permite la verificación de la integridad de una copia de este documento electrónico en la dirección: <https://verifirma.agenciamedioambienteyagua.es>
Este documento incorpora firma electrónica reconocida de acuerdo a la Ley 59/2003, de 19 de diciembre, de firma electrónica.

FIRMADO POR	JESUS CRESPO CURADO CRISTINA GARCÍA MONTE	FECHA	01/06/2021
ID. FIRMA	ws051.juntadeandalucia.es	9m69 / RD7NcqIH6Kquat iBw==	PÁGINA 45/139



9m69 / RD7NcqIH6Kquat iBw==



Actividad	Actuación	Grado de ejecución respecto a planificado a 31/03/21	Grado de avance respecto al objetivo anual
	tos en Parques Naturales. Cádiz		
2.1.2.3.- Redacción de Proyectos técnicos encargados de Medio Natural	2.1.2.3.1.- Redacción de Proyectos técnicos encargados por Restauración del Medio Natural	26,32 %	26,32 %
2.1.2.4.- Redacción de Proyectos técnicos encargados por la Dirección General de Producción Agrícola y ganadera	2.1.2.4.1.- Redacción de proyectos técnicos plan Itinere	80,00 %	40,45 %
2.1.3.1.- Consultoría y asistencia técnica a las direcciones de obra en actuaciones en el Medio Natural	2.1.3.1.1.- Consultoría y asistencia técnica a las direcciones de obra nombradas por la Consejería competente, en actuaciones de Restauración del Medio Natural	No evaluable	No evaluable
	2.1.3.1.2.- Consultoría y asistencia técnica a las direcciones de obra nombradas por la Consejería competente, en actuaciones de Uso Público	0,00 %	0,00 %
	2.1.3.1.3.- Consultoría y asistencia técnica a las direcciones de obra nombradas por la Consejería competente, en actuaciones de Vías Pecuarias	No aplica	No aplica
	2.1.3.1.4.- Consultoría y asistencia técnica a las direcciones de obra nombradas por la Consejería competente, en actuaciones de INFOCA	No aplica	No aplica
2.1.3.2.- Direcciones de obra encargadas en proyectos de Medio Natural	2.1.3.2.1.- Dirección de Obra encargadas en proyectos de Restauración del Medio Natural	No aplica	No aplica
	2.1.3.2.2.- Direcciones de Obra encargadas en proyectos de INFOCA	100,00 %	100,00 %
2.1.3.3.- Direcciones de obra en proyectos para la ejecución de la Inversión Territorial Integrada Cádiz	2.1.3.3.1.- Direcciones de obras del expediente "Creación de Senderos y Rutas Cicloturísticas"	100,00 %	33,33 %
	2.1.3.3.2.- Direcciones de obras del expediente "Creación de la Ruta del Río San Pedro"	0,00 %	0,00 %
	2.1.3.3.3.- Direcciones de ejecución del expediente "Creación de Senderos y Rutas Cicloturísticas"	100,00 %	33,33 %
	2.1.3.3.4.- Direcciones de las obras de la ITI de Cádiz "Centro de Visitantes"	No evaluable	No evaluable
	2.1.3.3.5.- Direcciones de las obras de la ITI de Cádiz "Turismo Ornitológico"	0,00 %	0,00 %
2.1.4.1.- Coordinación de seguridad y salud y Coordinación de Actividades Empresariales en obras y servicios en el Medio Natural	2.1.4.1.1.- Coordinación de Seguridad y Salud en obras de la DGMNBEP	100,00 %	71,67 %
	2.1.4.1.2.- Coordinación de Actividades Empresariales en los aprovechamientos cinegéticos promovidos por la DGMNBEP	No evaluable	No evaluable
	2.1.4.1.3.- Coordinación de Actividades Empresariales en aprovechamientos forestales y otros servicios	100,00 %	64,44 %
	2.1.4.1.4.- Coordinación de Actividades Empresariales en extinción de Incendios	No evaluable	No evaluable
2.1.4.2.- Coordinación de Seguridad y salud y Coordinación de Actividades Empresariales en obras y servicios encargados por la CAGPyDS	2.1.4.2.1.- Coordinación de Seguridad Salud de la ejecución las obras de la ITI de Cádiz	50,00 %	33,33 %
	2.1.4.2.2.- Coordinación de Seguridad y Salud en obras de Vías Pecuarias	72,73 %	72,73 %
	2.1.4.2.3.- Coordinación de Seguridad y Salud en la obra del CEDEFO de Cazorra. Jaén.	100,00 %	100,00 %
2.1.4.3.- Coordinación de seguridad y	2.1.4.3.1.- Coordinación de seguridad y salud en	100,00 %	91,67 %

Código Seguro de verificación:9m69/RD7NcqIH6Kquat iBw==. Permite la verificación de la integridad de una copia de este documento electrónico en la dirección: <https://verifirma.agenciamedioambienteyagua.es>
Este documento incorpora firma electrónica reconocida de acuerdo a la Ley 59/2003, de 19 de diciembre, de firma electrónica.

FIRMADO POR	JESUS CRESPO CURADO CRISTINA GARCÍA MONTE	FECHA	01/06/2021
ID. FIRMA	ws051.juntadeandalucia.es	PÁGINA	46/139



9m69/RD7NcqIH6Kquat iBw==



Actividad	Actuación	Grado de ejecución respecto a planificado a 31/03/21	Grado de avance respecto al objetivo anual
salud y Coordinación de Actividades Empresariales en obras y servicios de AMAYA	obras de la DGACA de AMAYA		
	2.1.4.3.2.- Coordinación de seguridad y salud en obras RED PIEZOMETRICA Y FOROMÉTRICA	100,00 %	41,67 %
	2.1.4.3.3.- Coordinación de Seguridad y Salud para Obras de TAN "Puertas Verdes"	100,00 %	60,00 %
2.1.5.1.- Certificación forestal de montes de la Consejería competente en materia de Medio Ambiente	2.1.5.1.1.- Certificación forestal de montes de la Consejería competente en materia de Medio Ambiente	83,33 %	58,33 %
2.1.5.2.- Sistemas de gestión ambiental en Espacios Naturales Protegidos de Andalucía	2.1.5.2.1.- Sistemas de gestión ambiental en Espacios Naturales Protegidos de Andalucía	No evaluable	No evaluable
2.1.5.3.- Certificación forestal en montes que no son de la Junta de Andalucía	2.1.5.3.1.- Certificación Forestal de montes públicos que no son de la Junta de Andalucía	100,00 %	100,00 %
2.1.5.4.- Proyectos demostrativos de Gestión Ambiental Sostenible (BRICK-BEACH)	2.1.5.4.1.- Obra Restauración Medio Ambiental Terrenos (Brick Beach)	No evaluable	No evaluable
2.2.1.1.- Plan de Comunicación interna.	2.2.1.1.1.- Actos para el desarrollo de pertenencia a la organización (Concurso de dibujo y pintura, Concurso de fotografía, Jornada AMAYA a final de año, Jornada Campera AMAYA...).	100,00 %	50,00 %
	2.2.1.1.2.- Publicación de noticias en el Portal del Empleado	100,00 %	45,00 %
	2.2.1.1.3.- Planes de Comunicación específicos para centros directivos de AMAYA	100,00 %	25,00 %
	2.2.1.1.4.- Nuevo Portal del Empleado	98,19 %	82,07 %
	2.2.1.1.5.- Planificación Comunicativa Semanal de AMAYA	100,00 %	25,00 %
	2.2.1.1.6.- Mantenimiento de la identidad Corporativa	100,00 %	100,00 %
2.2.2.1.- Plan de Comunicación externa. Coordinación con Gabinete de Prensa	2.2.2.1.1.- Elaboración de Notas de prensa	100,00 %	66,67 %
	2.2.2.1.2.- Mantenimiento y actualización de noticias en la web	100,00 %	66,67 %
	2.2.2.1.3.- Gestión y mantenimiento de las RRSS (Redes Sociales) de AMAYA	67,88 %	19,48 %
	2.2.2.1.4.- Piezas de diseño gráfico para RRSS	100,00 %	25,00 %
	2.2.2.1.5.- Producción Audiovisual	100,00 %	25,00 %
2.3.1.1.- Consultivo	2.3.1.1.1.- Gestión y seguimiento de Informes	100,00 %	30,80 %
	2.3.1.1.2.- Asesoramiento jurídico	No evaluable	No evaluable
2.3.2.1.- Contencioso	2.3.2.1.1.- Gestión y seguimiento de Pleitos	No evaluable	No evaluable
2.4.1.1.- Auditoría de cumplimiento	2.4.1.1.1.- Auditoría de cumplimiento	100,00 %	100,00 %
	2.4.1.1.2.- Control de gastos de personal	100,00 %	100,00 %
2.4.1.2.- Mesas de contratación	2.4.1.2.1.- Mesas de contratación	100,00 %	100,00 %
2.5.1.1.- Plan Anual de Auditorías	2.5.1.1.1.- Elaboración y seguimiento del Plan Anual de Auditorías	No aplica	No aplica
	2.5.1.1.2.- Ejecución de actuaciones de auditoría interna	No aplica	No aplica
2.5.2.1.- Análisis Estratégico	2.5.2.1.1.- Elaboración de análisis estratégicos	100,00 %	28,57 %

Código Seguro de verificación: 9m69/RD7NcqIH6Kquat iBw==. Permite la verificación de la integridad de una copia de este documento electrónico en la dirección: <https://verifirma.agenciamedioambienteyagua.es>
Este documento incorpora firma electrónica reconocida de acuerdo a la Ley 59/2003, de 19 de diciembre, de firma electrónica.

FIRMADO POR	JESUS CRESPO CURADO CRISTINA GARCÍA MONTE	FECHA	01/06/2021
ID. FIRMA	ws051.juntadeandalucia.es	PÁGINA	47/139
			
9m69/RD7NcqIH6Kquat iBw==			



Actividad	Actuación	Grado de ejecución respecto a planificado a 31/03/21	Grado de avance respecto al objetivo anual
2.5.2.2.- Estudios y Propuestas	2.5.2.2.1.- Elaboración de estudios y propuestas	100,00 %	100,00 %
2.5.3.1.- Acciones de Responsabilidad Corporativa	2.5.3.1.1.- Ejecución del Plan de Actuaciones en RSC de la Agencia	88,89 %	24,00 %
2.5.3.2.- Código Ético	2.5.3.2.1.- Acciones de Apoyo a Comité de Ética	70,37 %	19,00 %
2.5.3.3.- Desempeño Ambiental	2.5.3.3.1.- Diseño del Plan de trabajo para Identificación de los Aspectos Ambientales de la Agencia	No aplica	No aplica
	2.5.3.3.2.- Ejecución del Plan de trabajo para Identificación de los Aspectos Ambientales de la Agencia	55,56 %	15,00 %
2.6.1.1.- Gestión de la Unidad de Transparencia de la Agencia de Medio Ambiente y Agua	2.6.1.1.1.- Gestión de la Transparencia de la Agencia de Medio Ambiente y Agua	100,00 %	100,00 %
2.6.2.1.- Protección de datos de carácter personal	2.6.2.1.1.- Protección de datos de carácter personal	100,00 %	100,00 %
3.1.1.1.- Elaboración y ejecución del Plan de Formación	3.1.1.1.1.- Elaboración y ejecución del Plan de Formación	59,12 %	9,43 %
3.1.1.2.- Proceso de Acreditación de las Cualificaciones Profesionales en INFOCA	3.1.1.2.1.- Proceso de Acreditación de las Cualificaciones Profesionales en INFOCA	No evaluable	No evaluable
3.1.1.3.- Selección de personas	3.1.1.3.1.- Selección de personas	16,67 %	16,67 %
3.1.2.1.- Gestión de Plan de jubilaciones parciales	3.1.2.1.1.- Gestión de Plan de jubilaciones parciales	100,00 %	93,00 %
3.1.2.2.- Gestión de movilidad interna	3.1.2.2.1.- Gestión de movilidad interna	0,00 %	0,00 %
3.1.3.1.- Prevención de riesgos laborales	3.1.3.1.1.- Reducción de Accidentes	100,00 %	100,00 %
	3.1.3.1.2.- Plan de Acción PRL	65,00 %	15,29 %
	3.1.3.1.3.- Planificación de visitas a centros fijos	66,67 %	13,33 %
3.1.3.2.- Salud Laboral	3.1.3.2.1.- Reconocimientos Médicos	48,21 %	27,00 %
	3.1.3.2.2.- Consultas Servicio Médico	100,00 %	100,00 %
3.2.1.1.- Gestión de contratos	3.2.1.1.1.- Tramitación de contratos introduciendo nuevas fórmulas que permitan reducir los tiempos de tramitación	100,00 %	75,00 %
3.3.1.1.- Gestión de instalaciones	3.3.1.1.1.- Gestión de instalaciones	100,00 %	25,70 %
3.3.2.1.- Gestión de recursos materiales	3.3.2.1.1.- Seguimiento Almacenes	50,00 %	50,00 %
	3.3.2.1.2.- Seguimiento de Flota	50,00 %	50,00 %
	3.3.2.1.3.- Seguimiento Maquinaria	100,00 %	67,37 %
3.4.1.1.- Elaboración de presupuestos y su seguimiento	3.4.1.1.1.- Elaboración de presupuestos y su seguimiento	No evaluable	No evaluable
3.4.2.1.- Contabilidad financiera	3.4.2.1.1.- Contabilidad financiera	100,00 %	100,00 %
3.4.2.2.- Gestión de tesorería	3.4.2.2.1.- Gestión de tesorería	9,09 %	9,09 %
3.5.1.1.- Gobernanza TIC	3.5.1.1.1.- Plan Estratégico de Gobernanza TIC	100,00 %	42,50 %
	3.5.1.1.2.- Gestión Cartera de proyectos de la actividad de Sistemas, Telecomunicaciones y Microinformática	100,00 %	71,67 %
	3.5.1.1.3.- Gestión Cartera de proyectos de la actividad de Sistemas de Información Corporativa	100,00 %	75,00 %

Código Seguro de verificación: 9m69/RD7NcqIH6Kquat iBw==. Permite la verificación de la integridad de una copia de este documento electrónico en la dirección: <https://verifirma.agenciamedioambienteyagua.es>
Este documento incorpora firma electrónica reconocida de acuerdo a la Ley 59/2003, de 19 de diciembre, de firma electrónica.

FIRMADO POR	JESUS CRESPO CURADO CRISTINA GARCÍA MONTE	FECHA	01/06/2021
ID. FIRMA	ws051.juntadeandalucia.es	PÁGINA	48/139



9m69/RD7NcqIH6Kquat iBw==



Actividad	Actuación	Grado de ejecución respecto a planificado a 31/03/21	Grado de avance respecto al objetivo anual
3.5.2.1.- Sistemas, Telecomunicaciones y Microinformática	3.5.2.1.1.- Servicios de Soporte y Mantenimiento STM	94,40 %	94,40 %
	3.5.2.1.2.- Ejecución de Cartera de Proyectos de STM	100,00 %	70,41 %
3.5.3.1.- Sistemas de Información Corporativos	3.5.3.1.1.- Servicios de Soporte y Mantenimiento SIC	85,37 %	85,37 %
	3.5.3.1.2.- Ejecución de Cartera de Proyectos de SIC	100,00 %	88,21 %
3.5.4.1.- Tecnologías y Proyectos Operativos	3.5.4.1.1.- Definición y aprobación de la Cartera Anual de Proyectos y Contratos para la gestión de las TICs de INFOCA	100,00 %	90,00 %
	3.5.4.1.2.- Ejecución de la Cartera Anual de Proyectos y Contratos	100,00 %	70,98 %
	3.5.4.1.3.- Servicios prestados en la gestión de las TICs de INFOCA	66,66 %	66,66 %
	3.5.4.1.4.- Proyecto CILIFO (TICs)	100,00 %	98,95 %
	3.5.4.1.5.- Implantación del nuevo SIGDIF para INFOCA	No evaluable	No evaluable
	3.5.4.1.6.- Satisfacción de los responsables de INFOCA en la Consejería y en la Agencia con la gestión de las TICs de INFOCA	No evaluable	No evaluable

Código Seguro de verificación: 9m69/RD7NcqIH6Kquat iBw==. Permite la verificación de la integridad de una copia de este documento electrónico en la dirección: <https://verifirma.agenciamedioambienteyagua.es>
Este documento incorpora firma electrónica reconocida de acuerdo a la Ley 59/2003, de 19 de diciembre, de firma electrónica.

FIRMADO POR	JESUS CRESPO CURADO	FECHA	01/06/2021
	CRISTINA GARCÍA MONTE		
ID. FIRMA	ws051.juntadeandalucia.es	9m69/RD7NcqIH6Kquat iBw==	PÁGINA 49/139



9m69/RD7NcqIH6Kquat iBw==



Anexo I. Desarrollo y ejecución de las actividades del Programa de Gestión (primer trimestre 2021)

Actividad	Indicador Actividad	Unidad	Objetivo anual	Planificado a 31/03/2021	Seguimiento a 31/03/2021	Grado de ejecución respecto a planificado a 31/03/21	Grado de avance respecto al objetivo anual
1.1.1.1.- Gestión de los Recursos Humanos para la Extinción de Incendios Forestales	Contrataciones indefinidas Personal empleado Plan INFOCA	ud.	3350	3050	Sin dato	Sin dato	Sin dato
1.1.1.2.- Gestión de los Recursos materiales para la Extinción de Incendios Forestales	No conformidades resueltas en plazo en No-drizas No conformidades resueltas en plazo en VCI's No conformidades resueltas en plazo en Red de Comunicaciones Inversión en infraestructuras y equipamiento científico-técnico	ud.	260	90	12,00	13,3%	4,6%
1.1.1.3.- Actuaciones innovadoras con financiación europea	Presupuesto ejecutado para formación, investigación e innovación	€	3672306,36	486021,4	275132,08	56,6%	7,5%
1.1.2.1.- Revisión de planes de auto-protección y de contingencia e implantación de los mismos	Estudios y trabajos técnicos relacionados con el desarrollo normativo y planificación	ud.	2	1	0,50	50,0%	25,0%
1.1.2.2.- Actuaciones de prevención e intervención en otras emergencias ambientales	Horas de formación en otras emergencias ambientales Importe total modific presupuest menos importe incorporaciones frente pto inicial	Horas	15700	0	370,00	100,0%	2,4%
1.2.1.1.- Ejecución de proyectos relativos a la instalación, conservación o mejoras funcionales de los equipamientos, incluyendo los contenidos interpretativos	Grado de certificación respecto a la anualidad	%	0	0	0,56	44,0%	44,0%
1.2.2.1.- Gestión de los equipamientos y servicios de atención personalizada al visitante de los espacios naturales protegidos de Andalucía	Equipamientos abiertos y gestionados por empresas adjudicatarias sobre el total de equipamientos incluidos en el Anexo II y los servicios incluidos en el Plan de Acción 2021 (Servicio de Transporte de Viajeros en el PJIJ Acentillados de Maro-Cerro Gordo (Málaga/Granada) y el Servicio de Interpreta-	%	90	77	57,00	74,0%	63,3%

Código Seguro de verificación:9m69/RD7NcqIH6Kquat iBw==. Permite la verificación de la integridad de una copia de este documento electrónico en la dirección: <https://verifirma.agenciamedioambienteyagua.es>
Este documento incorpora firma electrónica reconocida de acuerdo a la Ley 59/2003, de 19 de diciembre, de firma electrónica.

FIRMADO POR	JESUS CRESPO CURADO CRISTINA GARCÍA MONTE	FECHA	01/06/2021
ID. FIRMA	ws051.juntadeandalucia.es	PÁGINA	50/139



9m69/RD7NcqIH6Kquat iBw==



Actividad	Indicador Actividad	Unidad	Objetivo anual	Planificado a 31/03/2021	Seguimiento a 31/03/2021	Grado de ejecución respecto a planificado a 31/03/21	Grado de avance respecto al objetivo anual
	ción de Altas						
	N.º de personas usuarias de equipamientos y servicios de uso público	ud.	517000	37000	28007,00	75,7%	5,4%
1.2.2.2.- Dinamización de los equipamientos y servicios de atención personalizada al visitante de los espacios naturales protegidos de Andalucía	N.º participantes en actividades de dinamización	ud.	34000	8000	6699,00	83,7%	19,7%
1.2.3.1.- Gestión y mantenimiento de los equipamientos de uso público sin atención al visitante	Senderos mantenidos sobre el total de ofrecidos	%	75	18,75	33,64	100,0%	44,9%
1.2.3.2.- Gestión y mantenimiento de la señalización de uso público	N.º señales mantenidas	ud.	600	150	54,00	36,0%	9,0%
1.2.4.1.- Diseño y ejecución de acciones de comunicación y promoción de los equipamientos de uso público	N.º campañas promocionadas en Facebook	ud.	14	1	1,00	100,0%	9,1%
1.2.4.2.- Diseño y ejecución de acciones de comunicación y promoción de los espacios protegidos	Grado de certificación respecto a la anualidad	%	80,4	20,1	24,79	100,0%	30,8%
1.3.1.1.- Ejecución obra forestal	Grado de ejecución de la anualidad encomendada	%	Sin programación			No aplica	No aplica
1.3.2.1.- Trabajos preventivos manuales	Superficie ejecutada en relación a la superficie planificada	%	90	90	67,02	74,5%	74,5%
1.3.2.2.- Mantenimiento de infraestructuras lineales de prevención de incendios mediante la RAPCA (Red de	Índice de Incidencia respecto a la siniestralidad objetivo	%	85	85	30,34	100,0%	100,0%
	N.º contratos formalizados respecto a los planificados en la fecha prevista	%	100			No evaluable	No evaluable
	Superficie incluida en RAPCA frente a la me-	ha	90			No evaluable	No evaluable

Código Seguro de verificación: 9m69/RD7NcgIH6Kquat iBw==. Permite la verificación de la integridad de una copia de este documento electrónico en la dirección: <https://verifirma.agenciamedioambienteyagua.es>
Este documento incorpora firma electrónica reconocida de acuerdo a la Ley 59/2003, de 19 de diciembre, de firma electrónica.

FIRMADO POR	JESUS CRESPO CURADO CRISTINA GARCÍA MONTE	FECHA	01/06/2021
ID. FIRMA	ws051.juntadeandalucia.es	PÁGINA	51/139



9m69/RD7NcgIH6Kquat iBw==



Actividad	Indicador Actividad	Unidad	Objetivo anual	Planificado a 31/03/2021	Seguimiento a 31/03/2021	Grado de ejecución respecto a planificado a 31/03/21	Grado de avance respecto al objetivo anual
Áreas Pasto-Cortafuegos de Andalucía)	dia de superficie contratada de los últimos 5 años						
1.3.2.3.- Trabajos especiales de prevención de incendios forestales	Grado de ejecución	%	100	31,43	46,81	100,0%	46,8%
1.3.3.1.- Ejecución de aprovechamientos de madera y biomasa	T producto obtenido	t	44826	6375,92	4724,18	74,1%	10,5%
1.3.3.2.- Ejecución de aprovechamientos de corcho	Kg producto obtenido	kg	814504	3000	0,00	0,0%	0,0%
1.3.3.3.- Ejecución de aprovechamientos de piña	Kg producto obtenido	kg	412284	172995	19266,00	11,1%	4,7%
1.3.3.4.- Ejecución de otros aprovechamientos (pasto, montanera, resina)	Ud. producto aprovechado	ha	29726,6	11033,37	4331,00	39,3%	14,6%

Código Seguro de verificación:9m69/RD7NcqIH6Kquat iBw==. Permite la verificación de la integridad de una copia de este documento electrónico en la dirección: <https://verifirma.agenciamedioambienteyagua.es>
 Este documento incorpora firma electrónica reconocida de acuerdo a la Ley 59/2003, de 19 de diciembre, de firma electrónica.

FIRMADO POR	JESUS CRESPO CURADO CRISTINA GARCÍA MONTE		FECHA	01/06/2021
ID. FIRMA	ws051.juntadeandalucia.es	9m69/RD7NcqIH6Kquat iBw==	PÁGINA	52/139



9m69/RD7NcqIH6Kquat iBw==



Actividad	Indicador Actividad	Unidad	Objetivo anual	Planificado a 31/03/2021	Seguimiento a 31/03/2021	Grado de ejecución respecto a planificado a 31/03/21	Grado de avance respecto al objetivo anual
1.3.3.5.- Comercialización y gestión económico-administrativa de aprovechamientos forestales	N.º contratos firmados	ud.	19	5	42,00	100,0%	100,0%
1.3.3.6.- Aprovechamientos Forestales de madera y biomasa fuera PGI	T producto obtenido	t	19300	3650	5775,85	100,0%	29,9%
1.3.3.7.- Aprovechamientos de corcho fuera PGI	Kg producto obtenido	kg	316866,5	2750	0,00	0,0%	0,0%
1.3.3.8.- Aprovechamientos de piña fuera PGI	Kg producto obtenido	kg	Sin programación			No aplica	No aplica
1.3.3.9.- Otros aprovechamientos (pasto, montanera, resina) fuera de PGI	Ud. producto aprovechado	ha	Sin programación			No aplica	No aplica
1.3.4.1.- Actuaciones de apoyo para el impulso de proyectos relacionados con la conservación, rehabilitación y puesta en valor de elementos del patrimonio natural en terreno forestal, en ejecución de planes, programas o	Grado de ejecución respecto a planificado	%	100		46,00	100,0%	46,0%

Código Seguro de verificación: 9m69/RD7NcqIH6Kquat iBw==. Permite la verificación de la integridad de una copia de este documento electrónico en la dirección: <https://verifirma.agenciamedioambienteyagua.es>
 Este documento incorpora firma electrónica reconocida de acuerdo a la Ley 59/2003, de 19 de diciembre, de firma electrónica.

FIRMADO POR	JESUS CRESPO CURADO CRISTINA GARCÍA MONTE	FECHA	01/06/2021
ID. FIRMA	ws051.juntadeandalucia.es	PÁGINA	53/139



9m69/RD7NcqIH6Kquat iBw==



Actividad	Indicador Actividad	Unidad	Objetivo anual	Planificado a 31/03/2021	Seguimiento a 31/03/2021	Grado de ejecución respecto a planificado a 31/03/21	Grado de avance respecto al objetivo anual
proyectos aprobados por la Consejería competente o por la entidad encomendante							
1.3.5.1.- Actuaciones para la recuperación y acondicionamiento de vías pecuarias encomendadas	Porcentaje anualidad ejecutada	%	100	4,54	6,00	100,0%	6,0%
1.4.1.2.- Servicio de analíticas, necropsias y estudios relacionados con los diferentes programas de conservación de la fauna silvestre	N.º ensayos realizados /total solicitado	%	80			No evaluable	No evaluable
1.4.1.3.- Mantenimiento legal y operativo del Centro Análisis y Diagnóstico de la Fauna Silvestre de Andalucía (CAD)	N.º notas de divulgación realizadas/nº notas previstas	ud.	2		2,00	100,0%	100,0%
1.4.2.1.- Gestión de la Red Andaluza de Centros de Recuperación de Especies Amenazadas (CREAs)	N.º Fichas de control de mantenimiento realizadas	%	100			No evaluable	No evaluable
1.4.2.2.- Mantenimiento de los Centros de Recuperación de Especies Amenazadas (CREAs)	N.º Informes realizados	ud.	2			No evaluable	No evaluable
1.4.2.3.- Trabajos de recuperación de especies amenazadas	N.º Fichas de control de mantenimiento realizadas	%	100			No evaluable	No evaluable
1.4.3.1.- Gestión y mantenimiento de la red de viveros	N.º ejemplares recuperados/total ingresados vivos (sin contar tortugas moras)	%	40			No evaluable	No evaluable
	N.º de notas sobre trabajos de recuperación de especies amenazadas realizadas/ n.º de notas previstas	ud.	2			No evaluable	No evaluable
	N.º plantas mantenidas	ud.	1131802	992793,67	1113448,00	100,0%	98,4%
	N.º plantas trasplantadas	ud.	113	113	3,00	2,7%	2,7%
	N.º inspecciones de supervisión por Parque	ud.	12	2	2,00	100,0%	16,7%

Código Seguro de verificación:9m69/RD7NcqIH6Kquat iBw==. Permite la verificación de la integridad de una copia de este documento electrónico en la dirección: <https://verifirma.agenciamedioambienteyagua.es>
Este documento incorpora firma electrónica reconocida de acuerdo a la Ley 59/2003, de 19 de diciembre, de firma electrónica.

FIRMADO POR	JESUS CRESPO CURADO CRISTINA GARCÍA MONTE	FECHA	01/06/2021
ID. FIRMA	ws051.juntadeandalucia.es	PÁGINA	54/139



9m69/RD7NcqIH6Kquat iBw==



Actividad	Indicador Actividad	Unidad	Objetivo anual	Planificado a 31/03/2021	Seguimiento a 31/03/2021	Grado de ejecución respecto a planificado a 31/03/21	Grado de avance respecto al objetivo anual
1.4.3.2.- Producción de planta en la Red de Viveros	N.º plantas producidas	ud.	728605	330000	486900,00	100,0%	66,8%
1.4.4.1.- Control del estado fitosanitario de las masas forestales andaluzas	Atención a demanda	ud.	30	6	4,00	66,7%	13,3%
	Informes según protocolos Red Seda	ud.	397			No evaluable	No evaluable
1.4.4.2.- Aplicación de los programas oficiales de gestión integrada de plagas (Planes de Lucha Integrada)	Informes según programas de vigilancia de plagas cuarentenarias realizados	ud.	6			No evaluable	No evaluable
	Elaboración de los Informes Finales correspondientes a cada uno de los Planes de Lucha Integrada establecidos (procesionaria, lagarta peluda y perforadores flosófagos)	ud.	3	2	2,00	100,0%	66,7%
1.4.4.3.- Servicio integral de apoyo especializado a la Consejería competente en el ámbito forestal	Jornadas/Reuniones	ud.	16	4	6,00	100,0%	37,5%
	Apoyo especializado en Sanidad Forestal a la Consejería competente y a los Centros o DDDTT	ud.	24	6	14,00	100,0%	58,3%
1.4.4.4.- Aplicación de los tratamientos y medidas que puedan ser necesarias en relación con las plagas, enfermedades u otros agentes nocivos que afecten puedan afectar negativamente a las masas forestales andaluzas	Elaboración de documentación técnica e información fitosanitaria a demanda, programada o extraordinaria	ud.	20	3	19,00	100,0%	95,0%
	Grado de ejecución de las actuaciones encargadas	ud.	100	49,99	50,00	100,0%	50,0%
1.4.5.1.- Gestión y funcionamiento operativo de la Red Andaluza de Jardines Botánicos	Localización y seguimiento flora realizado/previsto	%	70			No evaluable	No evaluable
	N.º Informes realizados	ud.	2			No evaluable	No evaluable
	N.º Taxones colecciones/previsto	%	100			No evaluable	No evaluable
1.4.5.2.- Gestión y funcionamiento operativo del Laboratorio de Propagación Vegetal	N.º Acciones propagadas/previsto	%	100	50	40,00	80,0%	40,0%

Código Seguro de verificación: 9m69/RD7NcqIH6Kquat iBw==. Permite la verificación de la integridad de una copia de este documento electrónico en la dirección: <https://verifirma.agenciamedioambienteyagua.es>
Este documento incorpora firma electrónica reconocida de acuerdo a la Ley 59/2003, de 19 de diciembre, de firma electrónica.

FIRMADO POR	JESUS CRESPO CURADO CRISTINA GARCÍA MONTE	FECHA	01/06/2021
ID. FIRMA	ws051.juntadeandalucia.es	PÁGINA	55/139



9m69/RD7NcqIH6Kquat iBw==



Actividad	Indicador Actividad	Unidad	Objetivo anual	Planificado a 31/03/2021	Seguimiento a 31/03/2021	Grado de ejecución respecto a planificado a 31/03/21	Grado de avance respecto al objetivo anual
1.4.5.3.- Mantenimiento legal y operativo de Jardines botánicos, Banco de Germoplasma Vegetal Andaluz y Laboratorio de Propagación Vegetal	Fichas de control de mantenimiento realizadas	%	100			No evaluable	No evaluable
1.4.6.1.- Gestión y funcionamiento operativo de la Estación de Referencia del Corzo	N.º ejemplares mantenidos en cautividad	ud.	10	10	12,67	100,0%	100,0%
1.4.6.2.- Gestión y funcionamiento operativo de las Estaciones de Referencia de Cabra Montés, Sierra Nevada y Sierra de Las Nieves	N.º ejemplares mantenidos en cautividad	ud.	100	100	111,00	100,0%	100,0%
1.4.6.3.- Gestión y funcionamiento operativo de la Estación de Referencia de la Perdiz Roja	N.º pollos nacidos/ Parejas	ud.	11	11	0,00	0,0%	0,0%
1.4.6.4.- Mantenimiento de las Estaciones de Referencia	Porcentaje de incidencias resueltas	%	100	100	100,00	100,0%	100,0%
1.4.7.1.- Gestión y funcionamiento operativo de la Red Andaluza de Comederos de Aves Carroñeras (RACAC)	Kg alimento consumidos/ Kg de alimento aportado en función de los objetivos establecidos	%	108000	27000	30145,00	100,0%	27,9%
1.4.8.1.- Gestión y funcionamiento de los centros de cría de especies epicontinentales	N.º informes realizados	ud.	2			No evaluable	No evaluable
	N.º de ejemplares reproducidos/por reproducción prevista anual	%	100			No evaluable	No evaluable
	Reintroducciones realizadas / previsto	%	100			No evaluable	No evaluable

Código Seguro de verificación:9m69/RD7NcqIH6Kquat iBw==. Permite la verificación de la integridad de una copia de este documento electrónico en la dirección: <https://verifirma.agenciamedioambienteyagua.es>
Este documento incorpora firma electrónica reconocida de acuerdo a la Ley 59/2003, de 19 de diciembre, de firma electrónica.

FIRMADO POR	JESUS CRESPO CURADO CRISTINA GARCÍA MONTE	FECHA	01/06/2021
ID. FIRMA	ws051.juntadeandalucia.es	PÁGINA	56/139



9m69/RD7NcqIH6Kquat iBw==



Actividad	Indicador Actividad	Unidad	Objetivo anual	Planificado a 31/03/2021	Seguimiento a 31/03/2021	Grado de ejecución respecto a planificado a 31/03/21	Grado de avance respecto al objetivo anual
1.4.8.2.- Mantenimiento legal y operativo de Centros de Cría en Cautividad (CCC)	N.º Fichas de control de mantenimiento realizadas	%	100			No evaluable	No evaluable
1.4.8.3.- Gestión y funcionamiento operativo del CCC del Lince Ibérico	N.º ejemplares que se producen/previsto	ud.	7	2	9,00	100,0%	100,0%
1.5.1.1.- Trabajos de consultoría para la conservación de la geodiversidad	Grado de ejecución con respecto a lo planificado						
		%	100	10	10,00	100,0%	10,0%
1.5.2.1.- Programa de emergencias, control epidemiológico y seguimiento de fauna amenazada	N.º total de emergencias atendidas/total recibidas N.º especies censadas/total previsto en cronograma	%	100	100	100,00	100,0%	100,0%
1.5.2.2.- Ejecución de planes y programas de recuperación y conservación de especies amenazadas	n.º de actividades de diagnóstico, evaluación y control realizadas/ total de las solicitadas	%	100			No evaluable	No evaluable
1.5.2.3.- Evaluación y control de amenazas a las especies amenazadas	N.º Evaluaciones y controles / total previsto	%	100			No evaluable	No evaluable

Código Seguro de verificación: 9m69/RD7NcqIH6Kquat iBw==. Permite la verificación de la integridad de una copia de este documento electrónico en la dirección: <https://verifirma.agenciamedioambienteyagua.es>
Este documento incorpora firma electrónica reconocida de acuerdo a la Ley 59/2003, de 19 de diciembre, de firma electrónica.

FIRMADO POR	JESUS CRESPO CURADO		FECHA	01/06/2021
	CRISTINA GARCÍA MONTE			
ID. FIRMA	ws051.juntadeandalucia.es	9m69/RD7NcqIH6Kquat iBw==	PÁGINA	57/139



9m69/RD7NcqIH6Kquat iBw==



Actividad	Indicador Actividad	Unidad	Objetivo anual	Planificado a 31/03/2021	Seguimiento a 31/03/2021	Grado de ejecución respecto a planificado a 31/03/21	Grado de avance respecto al objetivo anual
1.5.2.4.- Seguimiento sobre las instalaciones de Zoos	N.º inspecciones realizadas/previstas	%	100			No evaluable	No evaluable
1.5.2.5.- Trabajos de ejecución del Plan de Vigilancia Epidemiológica y Emergencias sanitarias de fauna silvestre	N.º cotos muestreados/ total previstos	%	100		31,25	100,0%	31,3%
1.5.2.6.- Ejecución de los programas de actuaciones para la conservación de especies amenazadas	Grado de ejecución con respecto a lo planificado	%	60			No evaluable	No evaluable
1.5.2.7.- Detección de amenazas y ejecución de actuaciones para su control	Grado de ejecución con respecto a lo planificado	%	100			No evaluable	No evaluable
1.5.3.1.- Servicio de emergencias frente a varamientos de mamíferos y tortugas marinas en el litoral andaluz	N.º varamientos atendidos/ total de avisos	%	100			No evaluable	No evaluable
1.5.3.2.- Gestión y funcionamiento operativo de los Centros de Gestión del Medio Marino	N.º de notas realizadas/ n.º de notas previstas N.º informes realizados	ud.	2			No evaluable	No evaluable
1.5.3.3.- Seguimiento de actividades desde embarcación	N.º registros e incidencias durante transectos seguimientos/ total previstos	ud.	2			No evaluable	No evaluable
1.5.3.4.- Ejecución del Plan de recuperación de especies marinas amenazadas de Andalucía.	N.º inspecciones realizadas para el seguimiento de habitats y especies/ total previstas	%	100			No evaluable	No evaluable
1.5.3.5.- Mantenimiento legal y operativo de los Centros de Gestión del Medio Marino	N.º Fichas de control de mantenimiento realizadas	%	100			No evaluable	No evaluable

Código Seguro de verificación: 9m69/RD7NcqIH6Kquat iBw==. Permite la verificación de la integridad de una copia de este documento electrónico en la dirección: <https://verifirma.agenciamedioambienteyagua.es>
Este documento incorpora firma electrónica reconocida de acuerdo a la Ley 59/2003, de 19 de diciembre, de firma electrónica.

FIRMADO POR	JESUS CRESPO CURADO CRISTINA GARCÍA MONTE	FECHA	01/06/2021
ID. FIRMA	ws051.juntadeandalucia.es	PÁGINA	58/139
 9m69/RD7NcqIH6Kquat iBw==			



Actividad	Indicador Actividad	Unidad	Objetivo anual	Planificado a 31/03/2021	Seguimiento a 31/03/2021	Grado de ejecución respecto a planificado a 31/03/21	Grado de avance respecto al objetivo anual
1.6.1.1.- Apoyo técnico en la planificación de determinados aprovechamientos del monte	N.º propuestas en relación a planes anuales de aprovechamientos	ud.	5	2	1,00	50,0%	20,0%
1.6.1.2.- Apoyo técnico en la gestión de determinados aprovechamientos del monte	N.º de direcciones técnicas de aprovechamientos en Obras y/o servicios ejecutados por terceros N.º de señalamientos en Obras y/o servicios ejecutados por Terceros	ud.	Sin programación	1	0,00	No aplica	No aplica
1.6.1.3.- Gestión económico-administrativa de determinados aprovechamientos del monte	Ventas de nuevos productos	ud.	5	1	0,00	0,0%	0,0%
1.6.2.1.- Apoyo técnico y redacción de documentos de planificación relacionados con el sector cinegético y piscícola (planes de áreas cinegéticas, programas para la gestión o control de especies cinegéticas y piscícolas)	N.º planes redactados/previstos (entregados en plazo)	%	100	100	100,00	100,0%	100,0%
1.6.2.2.- Apoyo técnico y administrativo para la redacción y tramitación de planes técnicos de caza en cotos propiedad de la Junta de Andalucía	N.º planes entregados en plazo	ud.	90	45	174,00	100,0%	100,0%
1.6.2.3.- Apoyo técnico a la tramitación de planes técnicos de caza en cotos de particulares	N.º planes técnicos de caza (PTC) tramitados en plazo	ud.	1500	700	208,00	29,7%	13,9%
1.6.2.4.- Seguimiento de granjas cinegéticas y piscifactorias	N.º instalaciones sujetas a seguimiento	ud.	33	10	34,00	100,0%	100,0%

Código Seguro de verificación:9m69/RD7NcqIH6Kquat iBw==. Permite la verificación de la integridad de una copia de este documento electrónico en la dirección: <https://verifirma.agenciamedioambienteyagua.es>
Este documento incorpora firma electrónica reconocida de acuerdo a la Ley 59/2003, de 19 de diciembre, de firma electrónica.

FIRMADO POR	JESUS CRESPO CURADO CRISTINA GARCÍA MONTE	FECHA	01/06/2021
ID. FIRMA	ws051.juntadeandalucia.es	PÁGINA	59/139



9m69/RD7NcqIH6Kquat iBw==



Actividad	Indicador Actividad	Unidad	Objetivo anual	Planificado a 31/03/2021	Seguimiento a 31/03/2021	Grado de ejecución respecto a planificado a 31/03/21	Grado de avance respecto al objetivo anual
1.6.2.5.- Apoyo a los Programas de especies cinegéticas o piscícolas.	N.º actividades realizadas/programadas	%	100	100	100,00	100,0%	100,0%
1.6.2.6.- Seguimiento de especies cinegéticas y piscícolas. Realización de censos de caza mayor y menor.	N.º censos realizados/ programados	%	100	100	100,00	100,0%	100,0%
1.6.2.7.- Apoyo y asistencia técnica al funcionamiento de la Comisión de Homologación de Trofeos de Caza	N.º informes y tablas para JAHTC y JNHTC realizados	ud.	1	1	1,00	100,0%	100,0%
1.6.2.8.- Gestión de montes, así como ejecución de obras de desarrollo de planes de recuperación de especies amenazadas o de hábitats.	N.º trofeos procesados	ud.	350	160	45,00	28,1%	12,9%
1.6.3.1.- Gestión directa de los aprovechamientos de cotos de caza en montes públicos	N.º informes realizados	ud.	3			No evaluable	No evaluable
1.6.3.2.- Gestión de la licitación de los aprovechamientos de montes públicos	N.º cotos/ montes/ha gestionados	ha	226860		226860,00	100,0%	100,0%
1.6.3.3.- Gestión y Manejo de montes públicos para la caza	N.º cotos adjudicados /licitados en plazo	%	85			No evaluable	No evaluable
1.6.3.4.- Gestión de la Oferta Pública de Caza y apoyo a las RRAACC	N.º acciones de mejora de habitats realizados / propuestos	%	100			No evaluable	No evaluable
1.6.3.5.- Comercialización y gestión económica administrativa de los aprovechamientos cinegéticos	N.º acciones de caza adjudicados/licitados	%	85			No evaluable	No evaluable
	Balance económico/importantes	€	1300000			No evaluable	No evaluable

Código Seguro de verificación:9m69/RD7NcqIH6Kquat iBw==. Permite la verificación de la integridad de una copia de este documento electrónico en la dirección: <https://verifirma.agenciamedioambienteyagua.es>
Este documento incorpora firma electrónica reconocida de acuerdo a la Ley 59/2003, de 19 de diciembre, de firma electrónica.

FIRMADO POR	JESUS CRESPO CURADO CRISTINA GARCÍA MONTE	FECHA	01/06/2021
ID. FIRMA	ws051.juntadeandalucia.es	PÁGINA	60/139



9m69/RD7NcqIH6Kquat iBw==



Actividad	Indicador Actividad	Unidad	Objetivo anual	Planificado a 31/03/2021	Seguimiento a 31/03/2021	Grado de ejecución respecto a planificado a 31/03/21	Grado de avance respecto al objetivo anual
1.6.3.6.- Elaboración de informes de seguimiento	N.º informes	ud.	16			No evaluable	No evaluable
1.6.4.1.- Redacción de planes técnicos y Proyectos de ordenación de montes públicos JA, así como sus revisiones	N.º Planes redactados o revisados	ud.	0,78	0,18	0,18	100,0%	23,1%
1.6.4.2.- Inventario forestal de ordenaciones	N.º Inventarios realizados/previstos	%	100	100	75,00	75,0%	75,0%
1.6.4.3.- Apoyo técnico en la revisión y elaboración de informes de Proyectos de Ordenación y Planes Técnicos de Ordenación de montes de particulares	Planes supervisados	ud.	80	12	17,00	100,0%	21,3%
1.6.5.1.- Plan de calas	Informes de calidad emitidos	ud.	50	4	4,00	100,0%	8,0%
1.6.5.2.- Gestión, mantenimiento y funcionamiento operativo de la Subestación	Informes del Mapa de Calidad del Corcho	ud.	1			No evaluable	No evaluable
1.6.6.1.- Apoyo técnico y administrativo para la tramitación de cambios de uso	N.º de visitas atendidas	ud.	15	3	9,00	100,0%	60,0%
1.6.6.1.- Apoyo técnico y administrativo para la tramitación de cambios de uso	N.º incidencias	ud.	5		1,00	100,0%	20,0%
1.6.6.1.- Apoyo técnico y administrativo para la tramitación de cambios de uso	N.º informes realizados	ud.	30	3	0,00	0,0%	0,0%
1.6.7.1.- Apoyo técnico al Catálogo de Montes de Andalucía	Informes según protocolo	ud.	93	27	65,00	100,0%	69,9%
1.6.7.2.- Apoyo técnico y administrativo al mantenimiento y actualización de Consorcios y/o Convenios	Informes según protocolo	ud.	18	3	18,00	100,0%	100,0%
1.6.7.3.- Apoyo técnico en deslinde y	km amojonados	km	Sin programación	1	1,19	No aplica	No aplica

Código Seguro de verificación: 9m69/RD7NcqIH6Kquat iBw==. Permite la verificación de la integridad de una copia de este documento electrónico en la dirección: <https://verifirma.agenciamedioambienteyagua.es>
Este documento incorpora firma electrónica reconocida de acuerdo a la Ley 59/2003, de 19 de diciembre, de firma electrónica.

FIRMADO POR	JESUS CRESPO CURADO CRISTINA GARCÍA MONTE	FECHA	01/06/2021
ID. FIRMA	ws051.juntadeandalucia.es	PÁGINA	61/139



9m69/RD7NcqIH6Kquat iBw==



Actividad	Indicador Actividad	Unidad	Objetivo anual	Planificado a 31/03/2021	Seguimiento a 31/03/2021	Grado de ejecución respecto a planificado a 31/03/21	Grado de avance respecto al objetivo anual
amojonamiento de la propiedad pública forestal: montes, vías pecuarias (WPPP), dominio público hidráulico (DPH)	km deslindados	km	24,2	6	0,00	0,0%	0,0%
1.6.7.4.- Apoyo técnico y administrativo al mantenimiento y actualización de Ocupaciones en terreno Público	N.º Informes realizados	ud.	806	201	26,00	12,9%	3,2%
1.6.7.5.- Apoyo técnico en la tramitación y ejecución de expedientes de expropiación forzosa relacionados con las infraestructuras hidráulicas	Grado de ejecución con respecto a lo planificado	%	50	13	13,00	100,0%	26,0%
1.6.8.1.- Apoyo técnico en el museo, inventario y caracterización de los recursos micológicos	N.º Informes realizados de acuerdo al protocolo de información de la CAGPyDS y envío a la REDIAM	ud.	2			No evaluable	No evaluable
1.6.8.2.- Actividades de formación y divulgación en recursos micológicos	N.º de jornadas y/o reuniones	ud.	10			No evaluable	No evaluable
1.7.1.1.- Plan de Formación Ambiental	N.º acciones formativas ejecutadas	ud.	40			No evaluable	No evaluable
1.7.1.2.- Centro de capacitación forestal de Vadillo-Castril, Cazorra	Ingresos anuales ejecutados / planificados	%	90	90	97,84	100,0%	100,0%
1.8.1.1.- Gestión de obras hidráulicas	Porcentaje de inversión certificada respecto a lo planificado	%	100	23	16,18	70,3%	16,2%
1.8.1.2.- Gestión de Redacción de Proyectos de OOH	Porcentaje de inversión certificada respecto a lo planificado	%	100	35,25	2,80	7,9%	2,8%

Código Seguro de verificación: 9m69/RD7NcqIH6Kquat iBw==. Permite la verificación de la integridad de una copia de este documento electrónico en la dirección: <https://verifirma.agenciamedioambienteyagua.es>
Este documento incorpora firma electrónica reconocida de acuerdo a la Ley 59/2003, de 19 de diciembre, de firma electrónica.

FIRMADO POR	JESUS CRESPO CURADO CRISTINA GARCÍA MONTE	FECHA	01/06/2021
ID. FIRMA	ws051.juntadeandalucia.es	PÁGINA	62/139



9m69/RD7NcqIH6Kquat iBw==



Actividad	Indicador Actividad	Unidad	Objetivo anual	Planificado a 31/03/2021	Seguimiento a 31/03/2021	Grado de ejecución respecto a planificado a 31/03/21	Grado de avance respecto al objetivo anual
1.8.1.3.- Redacción de proyectos de saneamiento y depuración	Porcentaje de inversión ejecutada respecto a la planificada	%	100	25	11,50	46,0%	11,5%
1.8.2.1.- Mantenimiento y conservación básicos de presas/sistemas de explotación	N.º infraestructuras mantenidas	ud.	Sin programación			No aplica	No aplica
1.8.3.1.- Trabajos de conservación y reparación de presas/sistemas de explotación	Porcentaje de inversión ejecutada respecto a la planificada	%	100	30	9,09	30,3%	9,1%
1.9.1.1.- Apoyo de campo en la vigilancia y el control del Dominio Público Hidráulico	N.º intervenciones	ud.	120	30	189,00	100,0%	100,0%
1.9.1.2.- Apoyo técnico y administrativo en la tramitación de procedimientos en materia de aprovechamientos de aguas	N.º de Expedientes revisados en el sistema AquaCero	ud.	960	240	499,00	100,0%	52,0%
1.9.1.3.- Apoyo técnico y administrativo en la tramitación de procedimientos en materia de aprovechamientos de aguas	N.º Expedientes asistidos técnica y administrativamente en materia de aprovechamientos de aguas	ud.	650	150	570,00	100,0%	87,7%
1.9.1.4.- Apoyo técnico y administrativo en la tramitación de procedimientos en materia de autorizaciones de actuaciones en Dominio Público Hidráulico.	N.º de Informes Técnicos realizados respecto al Nº de Informes Técnicos Solicitados	%	70	70	94,69	100,0%	100,0%
1.9.1.5.- Apoyo técnico y administrativo en la tramitación de procedimientos en materia de autorizaciones de vertidos.	N.º de Informes Técnicos Realizados	ud.	303	78	105,00	100,0%	34,7%
1.9.1.6.- Realización de estudios e informes de supervisión para la delimitación del Dominio Público Hidráulico, Zona de Policía y Zona de Inundabilidad.	N.º de Informes Técnicos Realizados	ud.	150	45	41,00	91,1%	27,3%
1.9.1.7.- Red piezométrica y fonométrica de las Demarcaciones Hidrográficas Intracomunitarias.	N.º total de actuaciones (n.º intervenciones + n.º de toma de datos)	ud.	965	965	965,00	100,0%	100,0%
	N.º estaciones/piezómetros con toma de datos	ud.	515	515	515,00	100,0%	100,0%
	N.º estaciones/piezómetros que han precisado	ud.	450	450	450,00	100,0%	100,0%

Código Seguro de verificación: 9m69/RD7NcqIH6Kquat iBw==. Permite la verificación de la integridad de una copia de este documento electrónico en la dirección: <https://verifirma.agenciamedioambienteyagua.es>
Este documento incorpora firma electrónica reconocida de acuerdo a la Ley 59/2003, de 19 de diciembre, de firma electrónica.

FIRMADO POR	JESUS CRESPO CURADO CRISTINA GARCÍA MONTE	FECHA	01/06/2021
ID. FIRMA	ws051.juntadeandalucia.es	PÁGINA	63/139



9m69/RD7NcqIH6Kquat iBw==



Actividad	Indicador Actividad	Unidad	Objetivo anual	Planificado a 31/03/2021	Seguimiento a 31/03/2021	Grado de ejecución respecto a planificado a 31/03/21	Grado de avance respecto al objetivo anual
1.9.2.1.- Actuaciones de emergencias ambientales en inundaciones, nevadas, tornados, etc	do intervención N.º intervenciones	ud.	Sin programación			No aplica	No aplica
1.10.1.1.- Gestión, mantenimiento y funcionamiento operativo del Laboratorio Andaluz de Referencia de la Calidad del Aire (LARCA)	N.º Informes de calibración y/o verificación del LARCA	ud.	146	36	38,00	100,0%	26,0%
	N.º operaciones de calibración del LARCA	ud.	130	33	33,00	100,0%	25,4%
	N.º operaciones de verificación del LARCA	ud.	16	3	5,00	100,0%	31,3%
1.10.1.2.- Gestión, mantenimiento y funcionamiento operativo de la Unidad Móvil de Medidas de Inmisión y Calidad del Aire (UMI)	N.º de campañas de la UMI	ud.	24	6	4,00	66,7%	16,7%
	N.º operaciones de calibración y verificación de la UMI	ud.	65	15	15,00	100,0%	23,1%
1.10.1.3.- Gestión, mantenimiento y funcionamiento operativo de la Unidad de Captadores Difusivos y Apoyo Analítico a las Unidades Móviles (UCA-DA)	N.º de análisis en el marco de las campañas de captadores difusivos	ud.	4418	1104	395,00	35,8%	8,9%
1.10.2.1.- Mantenimiento operativo de la Unidad Móvil de Emisiones	N.º incidencias	ud.	346	87	22,00	25,3%	6,4%
1.10.2.2.- Tramitación y estudio de solicitudes y desarrollo de campañas y elaboración de informes de medida de emisiones difusas	N.º de emisiones difusas medidas sobre el N.º de solicitudes recibidas	%	100	100	100,00	100,0%	100,0%
	N.º informes de emisiones difusas	ud.	6	1	0,00	0,0%	0,0%
1.10.2.3.- Tramitación y estudio de solicitudes y desarrollo de campañas y elaboración de informes de medida en foco de emisiones canalizadas a la atmósfera	N.º focos de emisiones canalizadas a la atmósfera analizadas sobre el N.º de solicitudes	%	100	100	100,00	100,0%	100,0%
	N.º informes de emisiones canalizadas a la atmósfera	ud.	23	6	7,00	100,0%	30,4%
1.10.2.4.- Evaluación y elaboración de informes del estado de acondicionamiento de focos de instalaciones in-	N.º focos en instalaciones industriales visitadas sobre el N.º solicitudes recibidas	%	100	100	100,00	100,0%	100,0%

Código Seguro de verificación: 9m69/RD7NcqIH6Kquat iBw==. Permite la verificación de la integridad de una copia de este documento electrónico en la dirección: <https://verifirma.agenciamedioambienteyagua.es>
Este documento incorpora firma electrónica reconocida de acuerdo a la Ley 59/2003, de 19 de diciembre, de firma electrónica.

FIRMADO POR	JESUS CRESPO CURADO CRISTINA GARCÍA MONTE	FECHA	01/06/2021
ID. FIRMA	ws051.juntadeandalucia.es	PÁGINA	64/139



9m69/RD7NcqIH6Kquat iBw==



Actividad	Indicador Actividad	Unidad	Objetivo anual	Planificado a 31/03/2021	Seguimiento a 31/03/2021	Grado de ejecución respecto a planificado a 31/03/21	Grado de avance respecto al objetivo anual
industriales							
1.10.3.1.- Gestión del CDCA 24 horas para supervisión de datos, atención a incidentes, y activación de protocolos de actuación	N.º de días cubiertos por turnos N.º partes de incidencias y mantenimiento	días	365	90	90,00	100,0%	24,7%
1.10.3.2.- Soporte técnico y asesoramiento a la Consejería competente para la explotación de los datos de la Red de Vigilancia y Control de la Calidad del Aire	N.º informes emitidos	ud.	730	183	180,00	98,4%	24,7%
1.10.3.3.- Soporte técnico y asesoramiento a la Consejería competente para la explotación de los datos de la Red de Vigilancia y Control de la Calidad de las Aguas Litorales y Vertidos al Litoral	N.º informes emitidos	ud.	325	81	83,00	100,0%	25,5%
1.10.4.1.- Mantenimiento operativo de la Unidad Móvil de medida de la Contaminación Acústica (UMMCA)	N.º incidencias	ud.	110	27	26,00	96,3%	23,6%
1.10.4.2.- Tramitación y estudio de campañas de medida solicitadas y elaboración de informes sobre medida de ruidos, vibraciones y aislamientos.	N.º de campañas	ud.	6	1	9,00	100,0%	100,0%
1.10.4.3.- Actuaciones no planificadas: asistencia como peritos a actuaciones judiciales	Grado de respuesta a las actuaciones no planificadas	%	62	20	6,00	30,0%	9,7%
1.10.5.1.- Asesoramiento en materia de contaminación lumínica.	Informes de asesoramiento solicitados por la Consejería	ud	100	100	100,00	100,0%	100,0%
1.10.6.1.- Mantenimiento y actualización de información relativa a ZSP y DPMT y colaboración con su divulgación	Instalaciones y expedientes de Arena revisados	ud	12	3	3,00	100,0%	25,0%
		ud	2305	576	824,00	100,0%	35,7%

Código Seguro de verificación: 9m69/RD7NcqIH6Kquat iBw==. Permite la verificación de la integridad de una copia de este documento electrónico en la dirección: <https://verifirma.agenciamedioambienteyagua.es>
Este documento incorpora firma electrónica reconocida de acuerdo a la Ley 59/2003, de 19 de diciembre, de firma electrónica.

FIRMADO POR	JESUS CRESPO CURADO CRISTINA GARCÍA MONTE	FECHA	01/06/2021
ID. FIRMA	ws051.juntadeandalucia.es	PÁGINA	65/139



9m69/RD7NcqIH6Kquat iBw==



Actividad	Indicador Actividad	Unidad	Objetivo anual	Planificado a 31/03/2021	Seguimiento a 31/03/2021	Grado de ejecución respecto a planificado a 31/03/21	Grado de avance respecto al objetivo anual
1.10.6.2.- Gestión de tasaciones económicas relacionadas con procedimientos sancionadores en la zona de ZSP y en el DPMT	N.º tasaciones económicas tramitadas	ud.	78	19	16,00	84,2%	20,5%
1.10.7.1.- Supervisión anual diaria de un itinerario fijo, con observación de focos de emisión a la atmósfera, puntos de vertido y emisarios, así como cualquier otra incidencia ambiental	N.º km recorridos	km	37650	9800	12925,00	100,0%	34,3%
1.10.7.2.- Cobertura mediante un servicio de guardias para asistencia a llamadas telefónicas con motivo de posibles incidentes en horario nocturno	N.º incidencias atendidas sobre avisos recibidos	%	100	100	100,00	100,0%	100,0%
1.10.8.1.- Trabajos de planificación, muestreo, análisis y evaluación de conformidad en el ámbito de los residuos, prioritariamente bajo acreditación ENAC por la norma UNE/EN ISO-IEC 17020	N.º de actuaciones N.º de documentos elaborados	ud.	9	2	1,00	50,0%	11,1%
1.10.8.2.- Trabajos de planificación, muestreo, análisis y evaluación de conformidad en el ámbito de los suelos contaminados y aguas subterráneas asociadas, prioritariamente bajo acreditación ENAC por la norma UNE/EN ISO-IEC 17020	N.º de emplazamientos investigados N.º de documentos elaborados	ud.	14	3	1,00	33,3%	7,1%
1.10.8.3.- Trabajos de planificación, muestreo, análisis y evaluación de conformidad en el ámbito de las aguas residuales y superficiales, prioritariamente bajo acreditación ENAC por la norma UNE/EN ISO-IEC 17020	N.º de actuaciones N.º de documentos elaborados	ud.	16	4	2,00	50,0%	12,5%
1.10.9.1.- Asesoramiento técnico y consultoría en materia de residuos	N.º de documentos elaborados	ud.	32	6	9,00	100,0%	28,1%
		ud.	983	358	493,00	100,0%	50,2%

Código Seguro de verificación: 9m69/RD7NcqIH6Kquat iBw==. Permite la verificación de la integridad de una copia de este documento electrónico en la dirección: <https://verifirma.agenciamedioambienteyagua.es>
Este documento incorpora firma electrónica reconocida de acuerdo a la Ley 59/2003, de 19 de diciembre, de firma electrónica.

FIRMADO POR	JESUS CRESPO CURADO CRISTINA GARCÍA MONTE	FECHA	01/06/2021
ID. FIRMA	ws051.juntadeandalucia.es	PÁGINA	66/139



9m69/RD7NcqIH6Kquat iBw==



Actividad	Indicador Actividad	Unidad	Objetivo anual	Planificado a 31/03/2021	Seguimiento a 31/03/2021	Grado de ejecución respecto a planificado a 31/03/21	Grado de avance respecto al objetivo anual
1.10.9.2.- Apoyo en la elaboración y desarrollo de planes y proyectos en materia de residuos	Grado de ejecución acumulada respecto a lo planificado	%	100	27	20,00	74,1%	20,0%
1.10.9.3.- Asesoramiento técnico y consultoría en materia de calidad del suelo	N.º de documentos elaborados	ud.	482	130	153,00	100,0%	31,7%
1.10.9.4.- Asesoramiento técnico y consultoría en materia de inspección ambiental y PRTR	N.º de documentos elaborados	ud.	589	289	219,00	75,8%	37,2%
1.10.9.5.- Asesoramiento técnico y consultoría en materia de comercio de derechos de emisiones de gases de efecto invernadero	N.º de documentos elaborados	ud.	160	82	20,00	24,4%	12,5%
1.10.9.6.- Asesoramiento técnico y consultoría en materia de vertidos	N.º de documentos elaborados	ud.	2	1	2,00	100,0%	100,0%
1.10.9.7.- Asesoramiento técnico y consultoría en materia de fiscalidad ecológica y tributos ambientales	N.º de documentos elaborados	ud.	120	37	43,00	100,0%	35,8%
1.10.9.8.- Asesoramiento técnico y consultoría en otras materias de calidad ambiental	Grado de ejecución de las actuaciones encargadas	%	Sin programación			No aplica	No aplica
1.10.10.1.- Soporte técnico a la Consejería competente en la redacción, revisión y seguimiento de los planes de calidad ambiental	N.º de planes de calidad ambiental redactados	ud.	Sin programación			No aplica	No aplica
1.10.11.1.- Digitalización de documentos de información ambiental	N.º de documentos digitalizados	ud.	7250	2200	3406,00	100,0%	47,0%

Código Seguro de verificación:9m69/RD7NcqIH6Kquat iBw==. Permite la verificación de la integridad de una copia de este documento electrónico en la dirección: <https://verifirma.agenciamedioambienteyagua.es>
Este documento incorpora firma electrónica reconocida de acuerdo a la Ley 59/2003, de 19 de diciembre, de firma electrónica.

FIRMADO POR	JESUS CRESPO CURADO CRISTINA GARCÍA MONTE	FECHA	01/06/2021
ID. FIRMA	ws051.juntadeandalucia.es	PÁGINA	67/139



9m69/RD7NcqIH6Kquat iBw==



Actividad	Indicador Actividad	Unidad	Objetivo anual	Planificado a 31/03/2021	Seguimiento a 31/03/2021	Grado de ejecución respecto a planificado a 31/03/21	Grado de avance respecto al objetivo anual
1.10.11.2.- Grabación de datos proveenientes de documentos de información ambiental, en aplicaciones informáticas de la Consejería	N.º de documentos grabados	ud.	6871	2905	3778,00	100,0%	55,0%
1.10.11.3.- Clasificación y gestión o archivo de documentos de información ambiental	N.º horas	Horas	1260	315	315,00	100,0%	25,0%
1.10.12.1.- Validación de datos referentes a residuos	N.º de documentos elaborados	ud.	36	9	6,00	66,7%	16,7%
1.10.12.2.- Validación de datos referentes a calidad de suelos	N.º de documentos elaborados	ud.	1			No evaluable	No evaluable
1.10.12.3.- Validación de datos en materia de PRTR	N.º de notificaciones PRTR analizadas	ud.	595	155	130,00	83,9%	21,8%
1.10.12.4.- Validación de datos en materia de fiscalidad ecológica y tributos ambientales	N.º de documentos elaborados	ud.	85	34	38,00	100,0%	44,7%
1.10.12.5.- Validación de datos en materia de comercio de derechos de emisión de gases de efecto invernadero	N.º de informes de notificación de emisiones GEI analizados	ud.	121	121	109,00	90,1%	90,1%
1.10.13.1.- Asesoramiento y realización de estudios sobre efectos medioambientales de actividades y so-	N.º estudios realizados	ud.	Sin programación			No aplica	No aplica

Código Seguro de verificación:9m69/RD7NcqIH6Kquat iBw==. Permite la verificación de la integridad de una copia de este documento electrónico en la dirección: <https://verifirma.agenciamedioambienteyagua.es>
Este documento incorpora firma electrónica reconocida de acuerdo a la Ley 59/2003, de 19 de diciembre, de firma electrónica.


FIRMADO POR	JESUS CRESPO CURADO CRISTINA GARCÍA MONTE	FECHA	01/06/2021
ID. FIRMA	ws051.juntadeandalucia.es	PÁGINA	68/139



9m69/RD7NcqIH6Kquat iBw==



Actividad	Indicador Actividad	Unidad	Objetivo anual	Planificado a 31/03/2021	Seguimiento a 31/03/2021	Grado de ejecución respecto a planificado a 31/03/21	Grado de avance respecto al objetivo anual
porte técnico y asesoramiento en la realización o aplicación de medidas en instalaciones, en el ámbito de la calidad del aire, agua, suelo y residuos.							
1.10.13.2.- Toma y análisis de muestras así como asesoramiento en su interpretación en el marco de las evaluaciones ambientales de actividades	N.º de muestras	ud.	Sin programación			No aplica	No aplica
1.10.14.1.- Manejo, mantenimiento y calibración de equipos	N.º incidencias	ud.	Sin programación			No aplica	No aplica
1.10.14.2.- Mantenimiento requerido para el correcto funcionamiento de instalaciones y embarcaciones	N.º de Certificados positivos emitidos por Capitanía Marítima	ud.	Sin programación			No aplica	No aplica
1.10.14.3.- Mantenimiento de la Acreditación ENAC	Acuerdos de la Comisión de Acreditación tras superar auditoría (cada 12 a 16 meses), donde se notifica el mantenimiento de la Acreditación	ud.	Sin programación			No aplica	No aplica
1.10.14.4.- Atención a Incidentes y Controles Extraordinarios	Incidentes atendidos/incidentes comunicados	%	Sin programación			No aplica	No aplica
1.10.14.5.- Seguimiento y control de la calidad de aguas	N.º muestras	ud.	2143	537	1609,00	100,0%	75,1%

<p>Código Seguro de verificación: 9m69/RD7NcqIH6Kquat iBw==. Permite la verificación de la integridad de una copia de este documento electrónico en la dirección: https://verifirma.agenciamedioambienteyagua.es Este documento incorpora firma electrónica reconocida de acuerdo a la Ley 59/2003, de 19 de diciembre, de firma electrónica.</p>				
FIRMADO POR	<p>JESUS CRESPO CURADO CRISTINA GARCÍA MONTE</p>		FECHA	01/06/2021
ID. FIRMA	ws051.juntadeandalucia.es	9m69/RD7NcqIH6Kquat iBw==	PÁGINA	69/139
 9m69/RD7NcqIH6Kquat iBw==				



Actividad	Indicador Actividad	Unidad	Objetivo anual	Planificado a 31/03/2021	Seguimiento a 31/03/2021	Grado de ejecución respecto a planificado a 31/03/21	Grado de avance respecto al objetivo anual
1.10.14.6.- Seguimiento y control de vertidos	N.º muestras	ud.	7893	1974	2510,00	100,0%	31,8%
1.10.14.7.- Seguimiento y control de Humedales	N.º de campañas	ud.	2			No evaluable	No evaluable
1.11.1.1.- Apoyo para la ejecución y propuesta de actuaciones de lucha contra el cambio climático	N.º de documentos elaborados	ud.	14	5	20,00	100,0%	100,0%
1.11.1.2.- Apoyo para la elaboración y seguimiento de estrategias, planes, programas y desarrollos regulatorios sobre cambio climático	N.º de documentos elaborados	ud.	15	3	8,00	100,0%	53,3%
1.11.1.3.- Asesoramiento técnico para la elaboración de inventarios de emisiones y absorciones de gases de efecto invernadero, de informes sobre inventarios y de huellas de carbono	N.º de documentos elaborados	ud.	3			No evaluable	No evaluable
1.11.1.4.- Ejecución de actuaciones propias para mejorar la actuación de la Agencia a los efectos del cambio climático	N.º de actuaciones	ud.	2		2,00	100,0%	100,0%
1.12.1.1.- Asesoramiento y soporte técnico en materia de sostenibilidad urbana (Planes y Programas Ambientales)	N.º informes	ud.	Sin programación			No aplica	No aplica

Código Seguro de verificación:9m69/RD7NcqIH6Kquat iBw==. Permite la verificación de la integridad de una copia de este documento electrónico en la dirección: <https://verifirma.agenciamedioambienteyagua.es>
 Este documento incorpora firma electrónica reconocida de acuerdo a la Ley 59/2003, de 19 de diciembre, de firma electrónica.

FIRMADO POR	JESUS CRESPO CURADO CRISTINA GARCÍA MONTE	FECHA	01/06/2021
ID. FIRMA	ws051.juntadeandalucia.es	PÁGINA	70/139



9m69/RD7NcqIH6Kquat iBw==



Actividad	Indicador Actividad	Unidad	Objetivo anual	Planificado a 31/03/2021	Seguimiento a 31/03/2021	Grado de ejecución respecto a planificado a 31/03/21	Grado de avance respecto al objetivo anual
1.13.1.1.- Dirección de obras civiles e industriales	Porcentaje de inversión ejecutada respecto a la planificada	%	100	37,5	28,84	76,9%	28,8%
1.13.1.2.- Redacción de proyectos civiles e industriales	Porcentaje de inversión ejecutada respecto a la planificada	%	Sin programación			No aplica	No aplica
1.13.2.1.- Gestión de obras de restauración medioambiental	Porcentaje de inversión ejecutada respecto a la planificada	%	100	36,5	52,96	100,0%	53,0%
1.14.1.1.- Elaboración y seguimiento de Planes Estratégicos de la Agencia, Programas de Gestión, Planes Anuales de Acción y demás planificación estratégica, táctica y operativa	N.º documentos elaborados en la anualidad (N.º)	ud.	5	1	1,00	100,0%	20,0%
1.14.1.2.- Gestión de tarifas	N.º documentos elaborados en la anualidad (N.º)	ud.	Sin programación			No aplica	No aplica
1.14.2.1.- Apoyo a las tareas de revisión de instrumentos de planificación ambiental de espacios protegidos de la Red Natura 2000, en particular, los Parques Naturales, y adecuación a las exigencias de la Red Ecológica Europea Natura 2000.	N.º de estudios/memorias/informes realizados	ud.	15	12	6,00	50,0%	40,0%
1.14.2.2.- Asesoramiento y soporte técnico en la evaluación ambiental estratégica de planes y programas	N.º documentos elaborados	ud.	50	12	8,00	66,7%	16,0%
1.14.2.3.- Apoyo técnico en la revisión y/o redacción de instrumentos de planificación con incidencia ambiental (planes, programas y estrategias) y otras actividades de consultoría asociadas	Grado de ejecución acumulada respecto a planificación	%	85	21	47,79	100,0%	56,2%

Código Seguro de verificación: 9m69/RD7NcqIH6Kquat iBw==. Permite la verificación de la integridad de una copia de este documento electrónico en la dirección: <https://verifirma.agenciamedioambienteyagua.es>
 Este documento incorpora firma electrónica reconocida de acuerdo a la Ley 59/2003, de 19 de diciembre, de firma electrónica.

FIRMADO POR	JESUS CRESPO CURADO CRISTINA GARCÍA MONTE	FECHA	01/06/2021
ID. FIRMA	ws051.juntadeandalucia.es	PÁGINA	71/139



9m69/RD7NcqIH6Kquat iBw==



Actividad	Indicador Actividad	Unidad	Objetivo anual	Planificado a 31/03/2021	Seguimiento a 31/03/2021	Grado de ejecución respecto a planificado a 31/03/21	Grado de avance respecto al objetivo anual
1.15.1.1.- Impulso y gestión de proyectos INTERNOS de investigación, desarrollo tecnológico e innovación (I+D+i)	Grado de cumplimiento de la programación anual de I+D+i (% de hitos alcanzados frente al total planificados)	ud.	90	10	10,00	100,0%	11,1%
1.15.1.2.- Convenio de Investigación con Entidades Externas.	Grado de avance de la Planificación	%	Sin programación			No aplica	No aplica
1.15.2.1.- Desarrollo, explotación y mantenimiento de redes de monitorización y modelos de simulación	Grado de cumplimiento de las actuaciones	%	100	24,9	27,52	100,0%	27,5%
1.15.2.2.- Diseño, construcción y mantenimiento de la infraestructura tecnológica del sistema de gestión del conocimiento ambiental	Grado de cumplimiento de las actuaciones	%	100	24,9	18,07	72,6%	18,1%
1.15.2.3.- Revisión, mantenimiento y armonización de la información ambiental que se precise para el conocimiento y apoyo a la gestión y la toma de decisiones	Grado de cumplimiento de las actuaciones (media de los indicadores de eficacia)	%	100	100	89,59	89,6%	89,6%
1.15.2.4.- Actuaciones orientadas a la interoperabilidad e integración de sistemas de información ambiental, normalización de los metadatos y los procedimientos empleados en la gestión del conocimiento ambiental, y generación de servicios	Eficacia de Conexiones con otras IDEs	%	100	100	100,00	100,0%	100,0%
1.15.2.5.- Alianzas con otros organismos de investigación a través de la participación y colaboración en proyectos con proyección europea.	Grado de cumplimiento de las actuaciones	%	85	20	20,00	100,0%	20,0%
1.15.2.6.- Internacionalización de la experiencia de la REDIAM a través de la conexión de los sistemas de información ambiental de Andalucía con	Grado de cumplimiento de las actuaciones	%	100	50	60,00	100,0%	60,0%

Código Seguro de verificación:9m69/RD7NcqIH6Kquat iBw==. Permite la verificación de la integridad de una copia de este documento electrónico en la dirección: <https://verifirma.agenciamedioambienteyagua.es>
Este documento incorpora firma electrónica reconocida de acuerdo a la Ley 59/2003, de 19 de diciembre, de firma electrónica.

FIRMADO POR	JESUS CRESPO CURADO CRISTINA GARCÍA MONTE	FECHA	01/06/2021
ID. FIRMA	ws051.juntadeandalucia.es	PÁGINA	72/139



9m69/RD7NcqIH6Kquat iBw==



Actividad	Indicador Actividad	Unidad	Objetivo anual	Planificado a 31/03/2021	Seguimiento a 31/03/2021	Grado de ejecución respecto a planificado a 31/03/21	Grado de avance respecto al objetivo anual
otras redes científicas contribuyendo a la construcción de e-infraestructuras distribuidas de rango europeo							
1.15.3.1.- Difusión y Servicios a Usuarios de Información Ambiental (RE-DIAM)	Grado de cumplimiento de las actuaciones	%	100	20,36	12,21	60,0%	12,2%
1.16.1.1.- Gestión de Mejoras	N.º de informes evacuados	ud.	3	1	1,00	100,0%	33,3%
	Verificación de medidas implantadas en informes evacuados (N.º de medidas verificadas/n.º total de medidas consideradas implantadas en cada informe de seguimiento evacuado)	%	100	100	0,00	0,0%	0,0%
1.16.1.2.- Mantenimiento del Sistema de Gestión	Grado de cumplimiento en la Planificación del SGI de AMAYA (% de hitos alcanzados frente al total)	%	80	15	25,00	100,0%	31,3%
	Grado de cumplimiento del PAIR 2019 (% de auditorías/revisiones realizadas frente a las planificadas)	%	100	18	18,00	100,0%	18,0%
1.17.1.1.- Clusters	GRADO DE CUMPLIMIENTO DE LA PLANIFICACIÓN (%)(DE MARZO A DICIEMBRE 2018) 10% MENSUAL	%	Sin programación			No aplica	No aplica
1.17.2.1.- Impulso y participación en el rediseño de los planes de desarrollo sostenibles (PDS) de los parques naturales	Documentos trabajados y entregados en la anualidad	ud.	38	12	12,00	100,0%	31,6%
1.18.1.1.- Seguimiento y gestión de los Planes de Gestión Integral	Avance global de los PGJ en ejecución	%	70	15	9,07	60,5%	13,0%
1.19.1.1.- CONTROL, SEGUIMIENTO Y GESTIÓN DE LAS EMPRESAS PARTICIPADAS Y UTE	Cumplimiento en la entrega de informes trimestrales según Planificación	ud.	4	1	1,00	100,0%	25,0%
1.19.2.1.- Desarrollo de negocio	GRADO DE AVANCE EN EL CUMPLIMIENTO DEL PLAN COMERCIAL (%)	%	Sin programación			No aplica	No aplica

Código Seguro de verificación:9m69/RD7NcqIH6Kquat iBw==. Permite la verificación de la integridad de una copia de este documento electrónico en la dirección: <https://verifirma.agenciamedioambienteyagua.es>
Este documento incorpora firma electrónica reconocida de acuerdo a la Ley 59/2003, de 19 de diciembre, de firma electrónica.

FIRMADO POR	JESUS CRESPO CURADO CRISTINA GARCÍA MONTE	FECHA	01/06/2021
ID. FIRMA	ws051.juntadeandalucia.es	PÁGINA	73/139



9m69/RD7NcqIH6Kquat iBw==



Actividad	Indicador Actividad	Unidad	Objetivo anual	Planificado a 31/03/2021	Seguimiento a 31/03/2021	Grado de ejecución respecto a planificado a 31/03/21	Grado de avance respecto al objetivo anual
1.19.3.1.- Prospectiva, análisis, evaluación y seguimiento de la participación de la Agencia en proyectos con financiación exterior	Propuestas apoyadas (N.º)	ud.	Sin programación			No aplica	No aplica
1.19.3.2.- Apoyo a la redacción de propuestas de proyectos de convocatorias internacionales	GRADO DE CUMPLIMIENTO DE LA PLANIFICACIÓN (%)	%	100	25	25,00	100,0%	25,0%
2.1.1.1.- Actos institucionales	N.º de actos	ud.	17	5	2,00	40,0%	11,8%
2.1.2.1.- Consultoría y apoyo técnico para la redacción de proyectos en el medio natural.	N.º proyectos entregados	ud.	14	2	9,00	100,0%	64,3%
2.1.2.2.- Redacción de proyectos para la ejecución de la Inversión Territorial Integrada Cádiz	N.º proyectos/documentos entregados	ud.	14	8	6,00	75,0%	42,9%
2.1.2.3.- Redacción de Proyectos técnicos en cargados de Medio Natural	N.º documentos entregados	ud.	19	19	5,00	26,3%	26,3%
2.1.2.4.- Redacción de Proyectos técnicos encargados por la Dirección General de Producción Agrícola y Ganadera	N.º de proyectos entregados	ud.	178	90	72,00	80,0%	40,4%
2.1.3.1.- Consultoría y asistencia técnica a las direcciones de obra en actuaciones en el Medio Natural	N.º de Direcciones de obra	ud.	6	1	0,00	0,0%	0,0%
2.1.3.2.- Direcciones de obra encargadas en proyectos de Medio Natural	N.º de Direcciones de obra	ud.	1	1	1,00	100,0%	100,0%
2.1.3.3.- Direcciones de obra en proyectos para la ejecución de la Inversión Territorial Integrada Cádiz	N.º de Direcciones de obra	ud.	10	5	2,00	40,0%	20,0%

Código Seguro de verificación:9m69/RD7NcqIH6Kquat iBw==. Permite la verificación de la integridad de una copia de este documento electrónico en la dirección: <https://verifirma.agenciamedioambienteyagua.es>
Este documento incorpora firma electrónica reconocida de acuerdo a la Ley 59/2003, de 19 de diciembre, de firma electrónica.

FIRMADO POR	JESUS CRESPO CURADO CRISTINA GARCÍA MONTE	FECHA	01/06/2021
ID. FIRMA	ws051.juntadeandalucia.es	PÁGINA	74/139



9m69/RD7NcqIH6Kquat iBw==



Actividad	Indicador Actividad	Unidad	Objetivo anual	Planificado a 31/03/2021	Seguimiento a 31/03/2021	Grado de ejecución respecto a planificado a 31/03/21	Grado de avance respecto al objetivo anual
2.1.4.1.- Coordinación de seguridad y salud y Coordinación de Actividades Empresariales en obras y servicios en el Medio Natural	N.º coordinaciones en obras activas y/o servicios ejecutados por terceros	ud.	150	58	79,00	100,0%	52,7%
2.1.4.2.- Coordinación de Seguridad y salud y Coordinación de Actividades Empresariales en obras y servicios encargados por la CAGPyDS	N.º coordinaciones en obras activas y/o servicios ejecutados por terceros	ud.	179	14	10,00	71,4%	5,6%
2.1.4.3.- Coordinación de seguridad y salud y Coordinación de Actividades Empresariales en obras y servicios de AMAYA	N.º coordinaciones en obras activas	ud.	29	2	13,00	100,0%	44,8%
2.1.5.1.- Certificación forestal de montes de la Consejería competente en materia de Medio Ambiente	N.º de visitas de seguimiento	ud.	12	3	2,00	66,7%	16,7%
	N.º montes certificados (PEFC/FSC)	ud.	39	39	39,00	100,0%	100,0%
2.1.5.2.- Sistemas de gestión ambiental en Espacios Naturales Protegidos de Andalucía	N.º de auditorías internas	ud.	9	0	0,00	No evaluable	No evaluable
2.1.5.3.- Certificación forestal en montes que no son de la Junta de Andalucía	N.º de Espacios Naturales Protegidos certificados	ud.	24	24	24,00	100,0%	100,0%
	N.º hectáreas	ha	14999,72	14999,72	14999,72	100,0%	100,0%
2.1.5.4.- Proyectos demostrativos de Gestión Ambiental Sostenible (BRICK-BEACH)	Grado de ejecución acumulada respecto a planificación	%	40			No evaluable	No evaluable
2.2.1.1.- Plan de Comunicación interna.	Grado de implantación del Plan de Comunicación Interna conforme a sus actuaciones planificadas	%	90	20	20,00	100,0%	22,2%
2.2.2.1.- Plan de Comunicación externa. Coordinación con Gabinete de Prensa	Grado de implantación del Plan de Comunicación	%	90	20	20,00	100,0%	22,2%
2.3.1.1.- Consultivo	Grado de Cumplimiento de Plazo Medio (10-15 días) en evacuación de informes (%) Fórmula: (Informes en Plazo/Total Informes)*100	%	75			No evaluable	No evaluable
	Grado de Cumplimiento en Asesoramiento	%	100			No evaluable	No evaluable

Código Seguro de verificación: 9m69/RD7NcqIH6Kquat iBw==. Permite la verificación de la integridad de una copia de este documento electrónico en la dirección: <https://verifirma.agenciamedioambienteyagua.es>
Este documento incorpora firma electrónica reconocida de acuerdo a la Ley 59/2003, de 19 de diciembre, de firma electrónica.

FIRMADO POR	JESUS CRESPO CURADO CRISTINA GARCÍA MONTE	FECHA	01/06/2021
ID. FIRMA	ws051.juntadeandalucia.es	PÁGINA	75/139



9m69/RD7NcqIH6Kquat iBw==



Actividad	Indicador Actividad	Unidad	Objetivo anual	Planificado a 31/03/2021	Seguimiento a 31/03/2021	Grado de ejecución respecto a planificado a 31/03/21	Grado de avance respecto al objetivo anual
	Jurídico (%): Fórmula: (Total de Participaciones/Participaciones previstas)*100						
	Informes evacuados (Nº)	ud.	300			No evaluable	No evaluable
	Asistencias a mesas de contratación	ud.	750	200	231,00	100,0%	30,8%
2.3.2.1.- Contencioso	Grado de dedicación a Contenciosos respecto al total de Asesoría Jurídica (%): Fórmula: (horas dedicadas a Contencioso/horas totales AJ)*100	%	70			No evaluable	No evaluable
	Grado de Externalización de Asuntos (%): Fórmula: (Asuntos Externalizados/Total Asuntos)*100	%	35			No evaluable	No evaluable
2.4.1.1.- Auditoría de cumplimiento	Cumplimiento calendario IGJA.	%	100	100	33,33	33,3%	33,3%
2.4.1.2.- Mesas de contratación	Participación en mesas de contratación	%	100	100	100,00	100,0%	100,0%
2.5.1.1.- Plan Anual de Auditorías	Grado de ejecución del Plan	%	Sin programación			No aplica	No aplica
2.5.2.1.- Análisis Estratégico	Trabajos realizados	ud.	7	2	2,00	100,0%	28,6%
2.5.2.2.- Estudios y Propuestas	Trabajos realizados	ud.	7	2	10,00	100,0%	100,0%
2.5.3.1.- Acciones de Responsabilidad Corporativa	Número de acciones ejecutadas	ud.	100	27	24,00	88,9%	24,0%
2.5.3.2.- Código Ético	Acciones ejecutadas/demandadas	%	100	27	19,00	70,4%	19,0%
2.5.3.3.- Desempeño Ambiental	Grado de avance de ejecución del Plan	%	100	27	15,00	55,6%	15,0%
2.6.1.1.- Gestión de la Unidad de Transparencia de la Agencia de Medio	Grado de informes a solicitudes evacuados en plazo	%	95	95	95,00	100,0%	100,0%

Código Seguro de verificación: 9m69/RD7NcqIH6Kquat iBw==. Permite la verificación de la integridad de una copia de este documento electrónico en la dirección: <https://verifirma.agenciamedioambienteyagua.es>
Este documento incorpora firma electrónica reconocida de acuerdo a la Ley 59/2003, de 19 de diciembre, de firma electrónica.

FIRMADO POR	JESUS CRESPO CURADO CRISTINA GARCÍA MONTE	FECHA	01/06/2021
ID. FIRMA	ws051.juntadeandalucia.es	PÁGINA	76/139



9m69/RD7NcqIH6Kquat iBw==



Actividad	Indicador Actividad	Unidad	Objetivo anual	Planificado a 31/03/2021	Seguimiento a 31/03/2021	Grado de ejecución respecto a planificado a 31/03/21	Grado de avance respecto al objetivo anual
Ambiente y Agua	Plazo medio acumulado de respuesta a las solicitudes	días	20	20	20,00	100,0%	100,0%
2.6.2.1.- Protección de datos de carácter personal	Grado de respuesta a las solicitudes de asesoramiento	%	95	95	100,00	100,0%	100,0%
3.1.1.1.- Elaboración y ejecución del Plan de Formación	Grado de avance de la ejecución del Plan	%	100	30	10,54	35,1%	10,5%
3.1.1.2.- Proceso de Acreditación de las Cualificaciones Profesionales en INFOCA	Grado de avance de la Acreditación	%	100	100		No evaluable	No evaluable
3.1.1.3.- Selección de personas	Grado de avance de la selección que se convoque en cada periodo del año	%	100	100	16,67	16,7%	16,7%
3.1.2.1.- Gestión de Plan de jubilaciones parciales	Grado de avance en la puesta en marcha del Plan	%	100	27	93,00	100,0%	93,0%
3.1.2.2.- Gestión de movilidad interna	Avance del diseño de la aplicación desarrollada para la gestión	%	100	27	0,00	0,0%	0,0%
3.1.3.1.- Prevención de riesgos laborales	Grado de cumplimiento de la Planificación de Actividades Preventivas	%	80	25	14,00	56,0%	17,5%
3.1.3.2.- Salud Laboral	Reconocimientos médicos realizados respecto del promedio de la plantilla de la Agencia	%	100	56	27,00	48,2%	27,0%
3.2.1.1.- Gestión de contratos	Incorporación de procedimientos de licitación a licitación electrónica	%	80	20	72,00	100,0%	90,0%
3.3.1.1.- Gestión de instalaciones	Grado de cumplimiento de los planes de mantenimiento (SSCC-Gerencias-Almacenes)	%	100		26,39	100,0%	26,4%
3.3.2.1.- Gestión de recursos materiales	Evaluación de Stock (stock de los almacenes regionales el último día del trimestre en relación al stock medio de los dos últimos años)	%	100	100	95,97	100,0%	100,0%
	Dotación de flota (Número promedio de vehículos en el trimestre en relación al número de trabajadores activos en el mismo)	ud.	0,25	0,25	0,25	100,0%	100,0%

Código Seguro de verificación: 9m69/RD7NcqIH6Kquat iBw==. Permite la verificación de la integridad de una copia de este documento electrónico en la dirección: <https://verifirma.agenciamedioambienteayagua.es>
Este documento incorpora firma electrónica reconocida de acuerdo a la Ley 59/2003, de 19 de diciembre, de firma electrónica.

FIRMADO POR	JESUS CRESPO CURADO CRISTINA GARCÍA MONTE	FECHA	01/06/2021
ID. FIRMA	ws051.juntadeandalucia.es	PÁGINA	77/139



9m69/RD7NcqIH6Kquat iBw==



Actividad	Indicador Actividad	Unidad	Objetivo anual	Planificado a 31/03/2021	Seguimiento a 31/03/2021	Grado de ejecución respecto a planificado a 31/03/21	Grado de avance respecto al objetivo anual
	Facturación trimestral de la flota de vehículos (facturación del trimestre en relación a la facturación del mismo trimestre el año anterior)	%	100	100	Sin dato	Sin dato	Sin dato
	Grado de reparación de maquinaria ligera (máquinas que han sido reparadas en el mes de estudio respecto a las máquinas que entraron en reparación interna ese mes)	%	95	95	64,00	67,4%	67,4%
3.4.1.1.- Elaboración de presupuestos y su seguimiento	Emisión de informes sobre el grado de avance de ejecución presupuestaria	ud.	12	3		No evaluable	No evaluable
3.4.2.1.- Contabilidad financiera	Porcentaje de envío en tiempo y forma de las fichas de seguimiento D, con información a integrar en la contabilidad presupuestaria de la Junta de Andalucía	%	100	100	100,00	100,0%	100,0%
	Adecuar la información de los estados de tramitación de las facturas que se proporcionan en la web de la Agencia, así como a través de PUEF, al nuevo escenario de tramitación derivado de nuestra entrada en contabilidad presupuestaria	%	100			No evaluable	No evaluable
3.4.2.2.- Gestión de tesorería	Periodo medio de creación de remesas de obligaciones conformadas y su tramitación ante la Tesorería General de la Junta de Andalucía	días	15	15	1,36	9,1%	9,1%
3.5.1.1.- Gobernanza TIC	Aprobación del Plan Estratégico de Gobernanza TIC y de las dos carteras de proyectos (SIC y STM) Redacción 3 propuestas (90%) Aprobación 3 propuestas (100%)	%	100	20	35,00	100,0%	35,0%
3.5.2.1.- Sistemas, Telecomunicaciones y Microinformática	Grado de avance de la Cartera de Proyectos STM en función del Plan de trabajo anual	%	80	20	56,33	100,0%	70,4%
	Grado medio de incidencias resueltas sobre Servicios de Soporte y Mantenimiento STM	%	90	90	85,40	94,9%	94,9%
3.5.3.1.- Sistemas de Información Corporativos	Grado de avance de la Cartera de Proyectos SIC	%	80	20	70,57	100,0%	88,2%
	Grado medio de incidencias resueltas sobre Servicios de Soporte y Mantenimiento SIC	%	90	90	76,83	85,4%	85,4%
3.5.4.1.- Tecnologías y Proyectos Ope-	Grado de avance de la Cartera de	%	50	10	35,49	100,0%	71,0%

Código Seguro de verificación: 9m69/RD7NcqIH6Kquat iBw==. Permite la verificación de la integridad de una copia de este documento electrónico en la dirección: <https://verifirma.agenciamedioambienteyagua.es>
 Este documento incorpora firma electrónica reconocida de acuerdo a la Ley 59/2003, de 19 de diciembre, de firma electrónica.

FIRMADO POR	JESUS CRESPO CURADO CRISTINA GARCÍA MONTE	FECHA	01/06/2021
ID. FIRMA	ws051.juntadeandalucia.es	PÁGINA	78/139



9m69/RD7NcqIH6Kquat iBw==



Actividad	Indicador Actividad	Unidad	Objetivo anual	Planificado a 31/03/2021	Seguimiento a 31/03/2021	Grado de ejecución respecto a planificado a 31/03/21	Grado de avance respecto al objetivo anual
rativos	Proyectos/contratos para la gestión de las TICs de INFOCA en función del plan de trabajo anual aprobado						

Código Seguro de verificación:9m69/RD7NcqIH6Kquat iBw==. Permite la verificación de la integridad de una copia de este documento electrónico en la dirección: <https://verifirma.agenciamedioambienteyagua.es>
Este documento incorpora firma electrónica reconocida de acuerdo a la Ley 59/2003, de 19 de diciembre, de firma electrónica.

FIRMADO POR	JESUS CRESPO CURADO CRISTINA GARCÍA MONTE	FECHA	01/06/2021
ID. FIRMA	ws051.juntadeandalucia.es	9m69/RD7NcqIH6Kquat iBw==	PÁGINA 79/139



9m69/RD7NcqIH6Kquat iBw==



Anexo II. Desarrollo y ejecución de las actuaciones del Plan de Acción Anual 2021 (primer trimestre)

Actividad	Actuación	Indicador Actuación	Unidad	Objetivo anual	Planificado a 31/03/21	Ejecución a 31/03/21	Grado de ejecución respecto a planificado a 31/03/21	Grado de avance respecto al objetivo Anual
1.1.1.1.- Gestión de los Recursos Humanos para la Extinción de Incendios Forestales	1.1.1.1.1.- Gestión de los Recursos Humanos del Servicio de Extinción de Incendios Forestales	Incidentes con baja en trabajos de extinción	ud.	35	2	3	50,00 %	100,00 %
		Incidentes sin baja totales en trabajos de extinción	ud.	58	1	0	100,00 %	100,00 %
		Satisfacción del cliente	%	100		0	No evaluable	No evaluable
		Personal empleado Plan INFOCA	ud.	3350		0	No evaluable	No evaluable
1.1.1.2.- Gestión de los Recursos materiales para la Extinción de Incendios Forestales	1.1.1.2.1.- Gestión de servicios de apoyo al funcionamiento del dispositivo INFOCA (vehículos, retardante y comunicaciones)	Contrataciones indefinidas	ud.	3350	3050	Sin dato	Sin dato	Sin dato
		Formación (n.º de trabajadores habilitados)	ud.	2370	2370	2054	86,67 %	86,67 %
		No conformidades resueltas en plazo en Retardante de LP	ud.	5243	2296	180	7,84 %	3,43 %
		No conformidades resueltas en plazo en No-drizas	ud.	260	90	12	13,33 %	4,62 %
1.1.1.2.2.- Mejora en la Equipación y medidas que mejoren la seguridad del personal	1.1.1.2.2.1.- Proyecto CILIFO	No conformidades resueltas en plazo en Red de Comunicaciones	ud.	31713	1224	87	7,11 %	2,34 %
		No conformidades resueltas en plazo en VCI's	ud.	7320	2587	475	18,36 %	6,49 %
		Inversión en infraestructuras y equipamiento científico-técnico	ud.	470000	200000	0	0,00 %	0,00 %
		Importe total modificado presupuestado menos importe incorporaciones frente pto inicial	%	0	0	0,76	24,00 %	24,00 %
1.1.1.2.3.- Mantenimiento de los centros de defensa forestal	1.1.1.2.3.1.- Formalización administrativa de los Planes de Autoprotección	No conformidades resueltas en plazo (Maquinaria Ligera y Utilillaje)	%	75		0	No evaluable	No evaluable
		Mantenimiento de Infraestructuras (CEDEFOS): Cumplimiento Plan de Mantenimiento	%	85	7	3	42,86 %	12,00 %
		Centros de defensa forestal en funcionamiento	ud.	25	25	25	100,00 %	100,00 %
		Actividades formativas en contratos de formación y aprendizaje finalizadas con éxito	%	56		0	No evaluable	No evaluable
1.1.1.3.- Actuaciones innovadoras con financiación europea	1.1.2.1.1.- Revisión de planes de autoprotección y de contingencia e implantación de los mismos	N.º documentos normativos elaborados	ud.	2	1	0,1	10,00 %	5,00 %
		Acciones formativas en otras emergencias ambientales	ud.	2		0	No evaluable	No evaluable
	1.1.2.1.2.- Elaboración, revisión e implantación Planes Autoprotección EEN/PP	N.º protocolos o documentos normativa elaborados	ud.	2	1	0,5	50,00 %	25,00 %

Código Seguro de verificación: 9m69/RD7NcqIH6Kquat iBw==. Permite la verificación de la integridad de una copia de este documento electrónico en la dirección: <https://verifirma.agenciamedioambienteyagua.es>
Este documento incorpora firma electrónica reconocida de acuerdo a la Ley 59/2003, de 19 de diciembre, de firma electrónica.

FIRMADO POR	JESUS CRESPO CURADO CRISTINA GARCÍA MONTE	FECHA	01/06/2021
ID. FIRMA	ws051.juntadeandalucia.es	PÁGINA	80/139



9m69/RD7NcqIH6Kquat iBw==



Actividad	Actuación	Indicador Actuación	Unidad	Objetivo anual	Planificado a 31/03/21	Ejecución a 31/03/21	Grado de ejecución respecto a planificado a 31/03/21	Grado de avance respecto al objetivo Anual
1.1.2.2.- Actuaciones de prevención e intervención en otras emergencias ambientales	1.1.2.2.1.- Formación en otras emergencias ambientales	Acciones formativas en otras emergencias ambientales	ud.	2		1	100,00 %	50,00 %
1.2.1.1.- Ejecución de proyectos relativos a la instalación, conservación o mejoras funcionales de los equipamientos, incluyendo los contenidos interpretativos	1.2.1.1.1.- Señalización de Uso Público en Espacios Naturales Protegidos de la Provincia de Sevilla	Grado de certificación respecto a la anualidad	%	80	19,8	4,08	20,61 %	5,10 %
	1.2.1.1.2.- Señalización de Uso Público en Doñana	Grado de certificación respecto a la anualidad	%	80	19,8	0	0,00 %	0,00 %
	1.2.1.1.3.- Señalización de Uso Público en Sierra Nevada	Grado de certificación respecto a la anualidad	%	80	19,8	0	0,00 %	0,00 %
	1.2.1.1.4.- Mantenimiento y reparación del gran sendero GR247 Bosques del Sur dentro del P.N. de Cañorla, Segura y Las Villas, en la provincia de Jaén	Grado de ejecución respecto a planificado	%	80	60	60,83	100,00 %	76,04 %
	1.2.1.1.5.- Puesta en valor de elementos geológicos en el Geoparque de las Sierras Subbéticas	Grado de ejecución respecto a planificado	%	80	19,8	1,02	5,15 %	1,28 %
	1.2.1.1.6.- Adecuación y puesta en valor de los Monumentos Naturales Málaga	Grado de certificación respecto a la anualidad	%	80	19,8	1,7	8,59 %	2,13 %
	1.2.1.1.7.- Proyecto de Actuaciones para el Uso Público en Infraestructuras Recreativas y de Información Turística en Espacios Naturales Protegidos de la provincia de Almería	Grado de certificación respecto a la anualidad	%	80	19,8	78,14	100,00 %	97,68 %
	1.2.1.1.8.- Señalización de Uso Público en Espacios Naturales Protegidos de la Provincia de Almería	Grado de ejecución respecto a planificado	%	80	19,8	0	0,00 %	0,00 %
	1.2.1.1.9.- Señalización de Uso Público en Espacios Naturales Protegidos de la Provincia de Cádiz	Grado de certificación respecto a la anualidad	%	80	19,8	2,35	11,87 %	2,94 %
	1.2.1.1.10.- Señalización de Uso Público en Espacios Naturales Protegidos de la Provincia de Córdoba	Grado de certificación respecto a la anualidad	%	80	19,8	0	0,00 %	0,00 %
	1.2.1.1.11.- Señalización de Uso Público en Espacios Naturales Protegidos	Grado de certificación respecto a la anualidad	%	80	19,8	0	0,00 %	0,00 %

Código Seguro de verificación:9m69/RD7NcqIH6Kquat iBw==. Permite la verificación de la integridad de una copia de este documento electrónico en la dirección: <https://verifirma.agenciamedioambienteyagua.es>
Este documento incorpora firma electrónica reconocida de acuerdo a la Ley 59/2003, de 19 de diciembre, de firma electrónica.

FIRMADO POR	JESUS CRESPO CURADO CRISTINA GARCÍA MONTE	FECHA	01/06/2021
ID. FIRMA	ws051.juntadeandalucia.es	PÁGINA	81/139



9m69/RD7NcqIH6Kquat iBw==



Actividad	Actuación	Indicador Actuación	Unidad	Objetivo anual	Planificado a 31/03/21	Ejecución a 31/03/21	Grado de ejecución respecto a planificado a 31/03/21	Grado de avance respecto al objetivo Anual	
1.2.2.1.- Gestión de los equipamientos y servicios de atención personalizada al visitante de los espacios naturales protegidos de Andalucía	dos de la Provincia de Granada								
	1.2.1.1.12.- Señalización de Uso Público en Espacios Naturales Protegidos de la Provincia de Huelva	Grado de certificación respecto a la anualidad	%	80	19,8	0	0,00 %	0,00 %	
	1.2.1.1.13.- Señalización de Uso Público en Espacios Naturales Protegidos de la Provincia de Jaén	Grado de certificación respecto a la anualidad	%	80	19,8	7,18	36,26 %	8,98 %	
	1.2.1.1.14.- Señalización de Uso Público en Espacios Naturales Protegidos de la Provincia de Málaga	Grado de certificación respecto a la anualidad	%	80	19,8	4	20,20 %	5,00 %	
	1.2.2.1.1.- Coordinación de la Red de Equipamientos de Uso Público	N.º de Comisiones Técnicas Provinciales realizadas	%	14	4	7	100,00 %	50,00 %	
	1.2.2.1.2.- Seguimiento y control de calidad en la prestación de los distintos servicios	N.º revisiones de campo para el control de la calidad de los servicios realizados por la Agencia	ud.	83	13	26	100,00 %	31,33 %	
	1.2.2.1.3.- Apertura de los equipamientos al público	N.º empleos generados asociado a los servicios prestados por empresas adjudicatarias	ud.	192	160	194	100,00 %	100,00 %	
	1.2.2.1.4.- Mantenimiento y actualización de las Dotaciones Interpretativas	N.º dotaciones interpretativas actualizadas (incluyendo señalización en otros equipamientos)	ud.	20	5	8	100,00 %	40,00 %	
	1.2.2.1.5.- Mantenimientos normativos de las instalaciones	Equipamientos abiertos con tramitación de expediente de apertura completada (%)	%	90	85,39	79,93	93,61 %	88,81 %	
	1.2.2.1.6.- Gestión de suministros, tasas e impuestos	Mejora energética. Luminarias LED frente a luminarias totales	%	40	22	20,85	94,77 %	52,13 %	
	1.2.2.1.7.- Conservación y mejora de equipamientos con atención personalizada	Incidencias resueltas en relación a las recepcionadas	%	70	70	5,60	8,00 %	8,00 %	
	1.2.2.1.8.- Control del cumplimiento de normativa PRL y de seguridad en la prestación de servicios	N.º revisiones realizadas por UJP de campo	ud.	24	6	1	16,67 %	4,17 %	
	1.2.2.2.- Dinamización de los equipamientos y servicios de atención personalizada al visitante de los espacios naturales protegidos de Andalucía	1.2.2.2.1.- Coordinación de los planes de dinamización de los equipamientos	Equipamientos donde los Planes anuales han sido aprobados(%)	%	85	81,4	100	100,00 %	100,00 %
		1.2.2.2.2.- Gestión de la plataforma on-line "reserva tu visita"	N.º reservas del Programa Propio gestionadas (confirmadas y anuladas) a través de RTV	ud.	2375	350	386	100,00 %	16,25 %
1.2.2.2.3.- Programas regionales (La Naturaleza y Tú, Naturaleza para To-		N.º actividades organizadas anualmente	ud.	225	75	161	100,00 %	71,56 %	

Código Seguro de verificación:9m69/RD7NcqIH6Kquat iBw==. Permite la verificación de la integridad de una copia de este documento electrónico en la dirección: <https://verifirma.agenciamedioambienteyagua.es>
Este documento incorpora firma electrónica reconocida de acuerdo a la Ley 59/2003, de 19 de diciembre, de firma electrónica.

FIRMADO POR	JESUS CRESPO CURADO CRISTINA GARCÍA MONTE	FECHA	01/06/2021
ID. FIRMA	ws051.juntadeandalucia.es	PÁGINA	82/139



9m69/RD7NcqIH6Kquat iBw==



Actividad	Actuación	Indicador Actuación	Unidad	Objetivo anual	Planificado a 31/03/21	Ejecución a 31/03/21	Grado de ejecución respecto a planificado a 31/03/21	Grado de avance respecto al objetivo Anual
	dos)							
	1.2.2.2.4.- Programas locales	N.º actividades organizadas anualmente	ud.	245	60	84	100,00 %	34,29 %
	1.2.2.2.5.- Gestión y coordinación de la red de tiendas	N.º tiendas con el dispositivo Comercio	ud.	29	24	23	95,83 %	79,31 %
	1.2.2.2.6.- Elección y suministros de productos	Productos personalizados en relación al total de productos producidos	%	30	30	19,67	65,56 %	65,56 %
	1.2.2.2.7.- Mejora y personalización de espacios expositivos	Mejoras realizadas con respecto al total de Tiendas RENPA	ud.	2	0	0	No evaluable	No evaluable
	1.2.3.1.- Gestión y mantenimiento de los equipamientos de uso público sin atención al visitante	Implantación CUCA para seguimiento informatizado de actuaciones. Actuaciones registradas con CUCA con respecto al total	%	80	22,6	30,78	100,00 %	38,48 %
	1.2.3.2.- Gestión y mantenimiento de la señalización de uso público	Valoración de usuarios	ud.	4	3,86	4,3	100,00 %	100,00 %
	1.2.4.1.- Diseño y ejecución de acciones de comunicación y promoción de los equipamientos de uso público	% de páginas oficiales de Facebook de los equipamientos gestionados por empresas, que cumplen con las recomendaciones del Plan de Comunicación	ud	80	70	54	77,14 %	67,50 %
	1.2.4.1.2.- Producción y distribución de publicaciones vinculadas al UP	N.º de Mapas de UP actualizados en sus contenidos total o parcialmente	ud.	Sin programación			No aplica	No aplica
	1.2.4.2.- Apoyo técnico al desarrollo de publicaciones de Uso Público en la Red Natura 2000	N.º publicaciones, materiales o herramientas divulgativas diseñadas o actualizadas vinculadas al UP (incluyendo mapas, folletos, libros, app, audiovisuales, tours virtuales, etc.)	ud	9	3	0	0,00 %	0,00 %
	1.2.4.2.1.- Actualización de datos y actuaciones de difusión y sensibilización en Geodiversidad	Grado de ejecución de la anualidad	ud	80	19,8	24,99	100,00 %	31,24 %
	1.2.4.2.3.- Servicio de redacción de proyectos y dirección técnica de proyectos de dotación interpretativa y adaptación funcional de centros de visitantes en espacios Naturales Protegidos, provincia de Cádiz (ITI Cádiz)	Grado de ejecución de la anualidad	ud	80	19,8	6,71	33,89 %	8,39 %
		Grado de ejecución de la anualidad	%	80	60	25,27	42,12 %	31,59 %

Código Seguro de verificación: 9m69/RD7NcqIH6Kquat iBw==. Permite la verificación de la integridad de una copia de este documento electrónico en la dirección: <https://verifirma.agenciamedioambienteyagua.es>
Este documento incorpora firma electrónica reconocida de acuerdo a la Ley 59/2003, de 19 de diciembre, de firma electrónica.

FIRMADO POR	JESUS CRESPO CURADO CRISTINA GARCÍA MONTE	FECHA	01/06/2021
ID. FIRMA	ws051.juntadeandalucia.es	PÁGINA	83/139



9m69/RD7NcqIH6Kquat iBw==



Actividad	Actuación	Indicador Actuación	Unidad	Objetivo anual	Planificado a 31/03/21	Ejecución a 31/03/21	Grado de ejecución respecto a planificado a 31/03/21	Grado de avance respecto al objetivo Anual	
1.3.2.1.- Trabajos preventivos manuales	1.2.4.2.4.- Avance de estrategia para el fomento del cicloturismo y turismo ecuestre en la red natura 2000 en las provincias de Granada y Almería. 1.3.2.1.1.- Realización de trabajos de prevención de incendios en infraestructuras lineales de defensa, recogidas en el plan anual	Grado de ejecución de la anualidad	%	80	60	42,2	70,33 %	52,75 %	
		AL Superficie ejecutada / Promedia superficie ejecutada los 4 años mas altos del ultimo quinquenio	ha	90	90	62,31	69,23 %	69,23 %	
		CA Superficie ejecutada / Promedia superficie ejecutada los 4 años mas altos del ultimo quinquenio	ha	90	90	94,25	100,00 %	100,00 %	
		CO Superficie ejecutada / Promedia superficie ejecutada los 4 años mas altos del ultimo quinquenio	ha	90	90	81,35	90,39 %	90,39 %	
		GR Superficie ejecutada / Promedia superficie ejecutada los 4 años mas altos del ultimo quinquenio	ha	90	90	29,07	32,30 %	32,30 %	
		HU Superficie ejecutada / Promedia superficie ejecutada los 4 años mas altos del ultimo quinquenio	ha	90	90	70,46	78,29 %	78,29 %	
		JA Superficie ejecutada / Promedia superficie ejecutada los 4 años mas altos del ultimo quinquenio	ha	90	90	88,38	98,20 %	98,20 %	
		MA Superficie ejecutada / Promedia superficie ejecutada los 4 años mas altos del ultimo quinquenio	ha	90	90	76,98	85,53 %	85,53 %	
		SE Superficie ejecutada / Promedia superficie ejecutada los 4 años mas altos del ultimo quinquenio	ha	90	90	97,15	100,00 %	100,00 %	
		Siniestralidad / Siniestralidad objetivo (número de accidentes de la actividad considerada por cada 1.000 trabajadores expuestos en relación al objetivo del índice de incidencia)	%	85	85	30,34	100,00 %	100,00 %	
		Contratos realizados sobre los planificados (%)	%	100	0	0	No evaluable	No evaluable	
		Superficie incluida en RAPCA frente a la meta	%	90	0	0	No evaluable	No evaluable	
		1.3.2.2.- Mantenimiento de infraestructuras lineales de prevención de incendio mediante la RAPCA (Red de Áreas Pasto-Cor-	1.3.2.2.1.- Mantenimiento de infraestructuras lineales de prevención de incendio mediante la RAPCA (Red de Áreas Pasto-Cortafuegos de Andalu-						

Código Seguro de verificación: 9m69/RD7NcqIH6Kquat iBw==. Permite la verificación de la integridad de una copia de este documento electrónico en la dirección: <https://verifirma.agenciamedioambienteyagua.es>
Este documento incorpora firma electrónica reconocida de acuerdo a la Ley 59/2003, de 19 de diciembre, de firma electrónica.

FIRMADO POR	JESUS CRESPO CURADO CRISTINA GARCÍA MONTE	FECHA	01/06/2021
ID. FIRMA	ws051.juntadeandalucia.es	PÁGINA	84/139



9m69/RD7NcqIH6Kquat iBw==



Actividad	Actuación	Indicador Actuación	Unidad	Objetivo anual	Planificado a 31/03/21	Ejecución a 31/03/21	Grado de ejecución respecto a planificado a 31/03/21	Grado de avance respecto al objetivo Anual
tañuegos de Andalucía)	cía)	Grado de ejecución respecto a planificado	%	100	60	49,9	83,17 %	49,90 %
1.3.2.3.- Trabajos especiales de prevención de incendios forestales	1.3.2.3.1.- Trabajos especiales de prevención de incendios forestales	Grado de ejecución respecto a planificado	%	100	30	46,41	100,00 %	46,41 %
		Grado de ejecución respecto a planificado	%	100	30	48,09	100,00 %	48,09 %
		Grado de ejecución respecto a planificado	%	100	20	53	100,00 %	53,00 %
		Grado de ejecución respecto a planificado	%	100	55	0	0,00 %	0,00 %
		Grado de ejecución respecto a planificado	%	100	25	21,71	86,84 %	21,71 %
		Grado de ejecución respecto a planificado	%	100	30	75	100,00 %	75,00 %
1.3.3.1.- Ejecución de aprovechamientos de madera y biomasa	1.3.3.1.1.- Aprovechamiento de madera y biomasa en montes PGI	T producto obtenido	t	44826	6375,92	4724,18	74,09 %	10,54 %
1.3.3.2.- Ejecución de aprovechamientos de corcho	1.3.3.2.1.- Aprovechamiento de corcho en montes PGI	Kg producto obtenido	Kg	814504	3000	0	0,00 %	0,00 %
1.3.3.3.- Ejecución de aprovechamientos de piña	1.3.3.3.1.- Aprovechamiento de piña en montes PGI	Kg producto obtenido	Kg	412284	172995	19266	11,14 %	4,67 %
1.3.3.4.- Ejecución de otros aprovechamientos (pasto, montañera, resina)	1.3.3.4.1.- Aprovechamiento de aceituna en montes PGI	Kg de aceituna recogidos	Kg	6000	1500	0	0,00 %	0,00 %
	1.3.3.4.2.- Aprovechamiento de pastos en montes PGI	ha licitadas	ha	29726,6	11033,37	4331	39,25 %	14,57 %
	1.3.3.4.3.- Otros aprovechamientos menores en montes PGI	Ud. producto aprovechado	ha	12000	3979,5	4331	100,00 %	29,70 %
1.3.3.5.- Comercialización y gestión económico-administrativa de aprovechamientos forestales	1.3.3.5.1.- Comercialización y gestión económico-administrativa de aprovechamientos forestales	Nº contratos firmados	ud.	19	5	42	100,00 %	100,00 %
1.3.3.6.- Aprovechamientos Forestales de madera y biomasa fuera PGI	1.3.3.6.1.- Aprovechamiento de madera y biomasa fuera montes PGI	T producto obtenido	t	19300	3650	5775,85	100,00 %	29,93 %
1.3.3.7.- Aprovechamientos de corcho fuera PGI	1.3.3.7.1.- Aprovechamiento de corcho fuera montes PGI	Kg producto obtenido	Kg	316866,5	2750	0	0,00 %	0,00 %

Código Seguro de verificación: 9m69/RD7NcqIH6Kquat iBw==. Permite la verificación de la integridad de una copia de este documento electrónico en la dirección: <https://verifirma.agenciamedioambienteyagua.es>
Este documento incorpora firma electrónica reconocida de acuerdo a la Ley 59/2003, de 19 de diciembre, de firma electrónica.

FIRMADO POR	JESUS CRESPO CURADO CRISTINA GARCÍA MONTE	FECHA	01/06/2021
ID. FIRMA	ws051.juntadeandalucia.es	PÁGINA	85/139



9m69/RD7NcqIH6Kquat iBw==



Actividad	Actuación	Indicador Actuación	Unidad	Objetivo anual	Planificado a 31/03/21	Ejecución a 31/03/21	Grado de ejecución respecto a planificado a 31/03/21	Grado de avance respecto al objetivo Anual
1.3.3.8.- Aprovechamientos de piña fuera PGI 1.3.3.9.- Otros aprovechamientos (pasto, montanera, resina) fuera de PGI 1.3.4.1.- Actuaciones de apoyo para el impulso de proyectos relacionados con la conservación, rehabilitación y puesta en valor de elementos del patrimonio natural en terreno forestal, en ejecución de planes, programas o proyectos aprobados por la Consejería competente o por la entidad encomendante 1.3.5.1.- Actuaciones para la recuperación y acondicionamiento de vías pecuarias encomendadas	1.3.3.8.1.- Aprovechamiento de piña fuera montes PGI	Kg producto obtenido	Kg	Sin programación			No aplica	No aplica
	1.3.3.9.1.- Aprovechamiento de aceituna fuera montes PGI	Kg de aceituna recogidos	Kg	Sin programación			No aplica	No aplica
	1.3.3.9.2.- Aprovechamiento de pastos en montes fuera PGI	ha licitadas	ha	Sin programación			No aplica	No aplica
	1.3.3.9.3.- Otros aprovechamientos menores fuera montes PGI	Ud. producto aprovechado	ud.	Sin programación			No aplica	No aplica
	1.3.4.1.1.- VALUETUR	Grado de ejecución respecto a planificado	%	90	23	23	100,00 %	25,56 %
	1.3.4.1.2.- Estudio de viabilidad patrimonial ITI Eurovelo	Grado de ejecución respecto a planificado	%	100			No evaluable	No evaluable
	1.3.5.1.1.- Puerta Verde de Roquetas de Mar: Cañada real de la Costa	Grado de avance en la anualidad ejecutada	%	100	5,17	25,94	100,00 %	25,94 %
	1.3.5.1.2.- Puerta Verde de Algeciras	Grado de avance en la anualidad ejecutada	%	100	6,62	0	0,00 %	0,00 %
	1.3.5.1.3.- Puerta Verde de la Línea de la Concepción	Grado de avance en la anualidad ejecutada	%	100	16,77	0	0,00 %	0,00 %
	1.3.5.1.4.- Corredor Verde Vereda de Trassierra	Grado de avance en la anualidad ejecutada	%	100	24,03	11,05	45,98 %	11,05 %
1.3.5.1.5.- Puerta Verde de Córdoba, conexión Campus Universitario de Rabanales	Grado de avance en la anualidad ejecutada	%	100			No evaluable	No evaluable	
1.3.5.1.6.- Camino de los Neveros	Grado de avance en la anualidad ejecutada	%	100	0,14	0	0,00 %	0,00 %	
1.3.5.1.7.- Corredor Verde vereda del Camino del Loro	Grado de avance en la anualidad ejecutada	%	100			No evaluable	No evaluable	
1.3.5.1.8.- Puerta Verde Huelva-Gibralfaró-San Juan del Puerto	Grado de avance en la anualidad ejecutada	%	100			No evaluable	No evaluable	
1.3.5.1.9.- Puerta Verde de Linares	Grado de avance en la anualidad ejecutada	%	100		25	100,00 %	25,00 %	
1.3.5.1.10.- Corredor Verde Metropolitano de Sevilla	Grado de avance en la anualidad ejecutada	%	100	2,41	19,87	100,00 %	19,87 %	

Código Seguro de verificación: 9m69/RD7NcqIH6Kquat iBw==. Permite la verificación de la integridad de una copia de este documento electrónico en la dirección: <https://verifirma.agenciamedioambienteyagua.es>
Este documento incorpora firma electrónica reconocida de acuerdo a la Ley 59/2003, de 19 de diciembre, de firma electrónica.

FIRMADO POR	JESUS CRESPO CURADO CRISTINA GARCÍA MONTE	FECHA	01/06/2021
ID. FIRMA	ws051.juntadeandalucia.es	PÁGINA	86/139



9m69/RD7NcqIH6Kquat iBw==



Actividad	Actuación	Indicador Actuación	Unidad	Objetivo anual	Planificado a 31/03/21	Ejecución a 31/03/21	Grado de ejecución respecto a planificado a 31/03/21	Grado de avance respecto al objetivo Anual
1.4.1.2.- Servicio de analíticas, neoprosias y estudios relacionados con los diferentes programas de conservación de la fauna silvestre 1.4.1.3.- Mantenimiento legal y operativo del Centro Análisis y Diagnóstico de la Fauna Silvestre de Andalucía (CAD)	1.3.5.1.11.- Puerta Verde de Alcalá de Guadaíra	Grado de avance en la anualidad ejecutada	%	100	17,57	21,66	100,00 %	21,66 %
	1.3.5.1.12.- Paso a nivel inferior A-383 y A-7, conexión de la P.V. de la Línea de la Concepción con la P.V. de San Roque	Grado de avance en la anualidad ejecutada	%	100			No evaluable	No evaluable
	1.3.5.1.13.- Cinturón Verde de Córdoba. Fase II	Grado de avance en la anualidad ejecutada	%	100			No evaluable	No evaluable
	1.3.5.1.14.- Puerta Verde de Guadix	Grado de avance en la anualidad ejecutada	%	100			No evaluable	No evaluable
	1.3.5.1.15.- Puerta Verde de Martos	Grado de avance en la anualidad ejecutada	%	100			No evaluable	No evaluable
	1.3.5.1.16.- Camino de la Plata o Camino Mozárabe a través de vías pecuarias en la provincia de Sevilla. "Camino de Santiago"	Grado de avance en la anualidad ejecutada	%	100			No evaluable	No evaluable
	1.4.1.2.- Servicio de analíticas, neoprosias y estudios relacionados con los diferentes programas de conservación de la fauna silvestre	N.º ensayos realizados /total solicitados	%	80	80	80	100,00 %	100,00 %
	1.4.1.3.- MANTENIMIENTO LEGAL: Trabajos cuyo objeto es garantizar el cumplimiento obligatorio de las normativas que aplican al conjunto de equipos y redes de la instalación para su correcto funcionamiento en términos de seguridad y bienestar. No se incluyen los trabajos que impliquen la modificación del proyecto original de la instalación ni reparaciones que conlleven la sustitución de bienes patrimoniales.	Fichas de control de mantenimiento	%	100			No evaluable	No evaluable
	1.4.1.3.2.- MANTENIMIENTO OPERATIVO: Trabajos cuyo objeto es el mantenimiento en todas las partes de la instalación consistente en la inspección, limpieza y reparación de defectos y averías siempre y cuando no sean objeto de un proyecto técnico	N.º Fichas de control de mantenimiento	ud	3	1	12	100,00 %	100,00 %

Código Seguro de verificación:9m69/RD7NcqIH6Kquat iBw==. Permite la verificación de la integridad de una copia de este documento electrónico en la dirección: <https://verifirma.agenciamedioambienteyagua.es>
Este documento incorpora firma electrónica reconocida de acuerdo a la Ley 59/2003, de 19 de diciembre, de firma electrónica.

FIRMADO POR	JESUS CRESPO CURADO CRISTINA GARCÍA MONTE	FECHA	01/06/2021
ID. FIRMA	ws051.juntadeandalucia.es	PÁGINA	87/139



9m69/RD7NcqIH6Kquat iBw==



Actividad	Actuación	Indicador Actuación	Unidad	Objetivo anual	Planificado a 31/03/21	Ejecución a 31/03/21	Grado de ejecución respecto a planificado a 31/03/21	Grado de avance respecto al objetivo Anual
1.4.2.1.- Gestión de la Red Andaluza de Centros de Recuperación de Especies Amenazadas (CREAs)	nico previo o impliquen la adquisición de bienes patrimoniales. 1.4.2.1.1.- Gestión de la Red Andaluza de Centros de Recuperación de Especies Amenazadas (CREAs)	N.º informes realizados de acuerdo al protocolo de información de la CAGPyDS y envío a la REDIAM	ud.	2			No evaluable	No evaluable
1.4.2.2.- Mantenimiento de los Centros de Recuperación de Especies Amenazadas (CREAs)	1.4.2.2.1.- MANTENIMIENTO LEGAL: Trabajos cuyo objeto es garantizar el cumplimiento obligatorio de las normativas que aplican al conjunto de equipos y redes de la instalación para su correcto funcionamiento en términos de seguridad y bienestar. No se incluyen los trabajos que impliquen la modificación del proyecto original de la instalación ni reparaciones que conlleven la sustitución de bienes patrimoniales. 1.4.2.2.2.- MANTENIMIENTO OPERATIVO: Trabajos cuyo objeto es el mantenimiento en todas las partes de la instalación consistente en la inspección, limpieza y reparación de defectos y averías siempre y cuando no sean objeto de un proyecto técnico previo o impliquen la adquisición de bienes patrimoniales.	N.º notas de divulgación o información sobre trabajos realizados o resultados obtenidos Revisión texto web Geo/Bio N.º Fichas de control de mantenimiento	ud.	2 1			No evaluable No evaluable	No evaluable No evaluable
1.4.2.3.- Trabajos de recuperación de especies amenazadas	1.4.2.3.1.- Trabajos de recuperación de especies amenazadas	N.º Fichas de control de mantenimiento						
1.4.3.1.- Gestión y mantenimiento de la red de viveros	1.4.3.1.1.- Mantenimiento de planta en la Red de Viveros 1.4.3.1.2.- Traslante y transporte de plantas 1.4.3.1.3.- Mantenimiento de la jardinería en parques forestales	N.º ejemplares recuperados/total ingresados vivos (sin contar tortugas moras) N.º plantas mantenidas por especie y centro N.º plantas trasplantadas	ud.	3	1	1	100,00 %	33,33 %
1.4.3.2.- Producción de planta en	1.4.3.2.1.- Producción de plantas en	N.º inspecciones de supervisión por Parque N.º plantas producidas por especie y centro	ud.	12 734395	2 272495	2 486900	100,00 % 100,00 %	16,67 % 66,30 %

Código Seguro de verificación: 9m69/RD7NcqIH6Kquat iBw==. Permite la verificación de la integridad de una copia de este documento electrónico en la dirección: <https://verifirma.agenciamedioambienteyagua.es>
Este documento incorpora firma electrónica reconocida de acuerdo a la Ley 59/2003, de 19 de diciembre, de firma electrónica.

FIRMADO POR

JESUS CRESPO CURADO

FECHA

01/06/2021

CRISTINA GARCÍA MONTE

ID. FIRMA

ws051.juntadeandalucia.es

9m69/RD7NcqIH6Kquat iBw==

PÁGINA

88/139



9m69/RD7NcqIH6Kquat iBw==



Actividad	Actuación	Indicador Actuación	Unidad	Objetivo anual	Planificado a 31/03/21	Ejecución a 31/03/21	Grado de ejecución respecto a planificado a 31/03/21	Grado de avance respecto al objetivo Anual
la Red de viveros	viveros							
1.4.4.1.- Control del estado fitosanitario de las masas forestales andaluzas	1.4.4.1.1.- Evaluación de las parcelas de la RED SEDA / RED PINSAPO. 1.4.4.1.2.- Realización de informes FIFO	N.º parcelas evaluadas / N.º total parcelas instaladas Informes FIFO elaborados	% ud.	100 30	6	0 4	No evaluable 66,67 %	No evaluable 13,33 %
1.4.4.2.- Aplicación de los programas oficiales de gestión integrada de plagas (Planes de Lucha Integrada)	1.4.4.1.3.- Programas de vigilancia de plagas cuarentenarias realizados 1.4.4.2.1.- Elaboración de los Informes Finales correspondientes a cada uno de los Planes de Lucha Integrada establecidos (procesionaria, lagarta peluda y perforadores floeófagos)	Programas de vigilancia de plagas cuarentenarias realizados Informes Finales Planes de Lucha Integrada establecidos (procesionaria, lagarta peluda y perforadores floeófagos)	ud	6	3	2	No evaluable 66,67 %	No evaluable 66,67 %
1.4.4.3.- Servicio integral de apoyo especializado a la Consejería competente en el ámbito forestal	1.4.4.3.1.- Apoyo especializado en Sanidad Forestal a la Consejería competente y a los Centros o Delegaciones Territoriales de la misma	Apoyo especializado en Sanidad Forestal a la Consejería competente y a los Centros o DDDTT	ud	24	6	14	100,00 %	58,33 %
	1.4.4.3.2.- Participación en reuniones especializadas en Sanidad Forestal	Jornadas/Reuniones	ud	16	4	6	100,00 %	37,50 %
	1.4.4.3.3.- Elaboración de documentación técnica e información fitosanitaria a demanda, programada o extraordinaria	Elaboración de documentación técnica e información fitosanitaria a demanda, programada o extraordinaria	ud	20	3	19	100,00 %	95,00 %
1.4.4.4.- Aplicación de los tratamientos y medidas que puedan ser necesarias en relación con las plagas, enfermedades u otros agentes nocivos que afecten puedan afectar negativamente a las masas forestales andaluzas	1.4.4.4.1.- Informes del Servicio de diagnóstico de la Seca	N.º informes realizados del SDS	ud.	60	30	30	100,00 %	50,00 %
1.4.5.1.- Gestión y funcionamiento operativo de la Red Andaluza de Jardines Botánicos	1.4.5.1.1.- Gestión y funcionamiento operativo de la Red Andaluza de Jardines Botánicos	N.º notas de divulgación o información sobre trabajos realizados o resultados obtenidos Revisión texto web Geo/Bio N.º informes realizados de acuerdo al protocolo de información de la CAGPyDS y envío a la REDIAM N.º taxones representados/previsto	ud. ud. ud. %	2 1 2 100	1	1	100,00 % No evaluable No evaluable No evaluable	50,00 % No evaluable No evaluable No evaluable

Código Seguro de verificación: 9m69/RD7NcqIH6Kquat iBw==. Permite la verificación de la integridad de una copia de este documento electrónico en la dirección: <https://verifirma.agenciamedioambienteyagua.es>
Este documento incorpora firma electrónica reconocida de acuerdo a la Ley 59/2003, de 19 de diciembre, de firma electrónica.

FIRMADO POR	JESUS CRESPO CURADO CRISTINA GARCÍA MONTE	FECHA	01/06/2021
ID. FIRMA	ws051.juntadeandalucia.es	PÁGINA	89/139



9m69/RD7NcqIH6Kquat iBw==



Actividad	Actuación	Indicador Actuación	Unidad	Objetivo anual	Planificado a 31/03/21	Ejecución a 31/03/21	Grado de ejecución respecto a planificado a 31/03/21	Grado de avance respecto al objetivo Anual
1.4.5.2.- Gestión y funcionamiento operativo del Laboratorio de Propagación Vegetal	1.4.5.2.1.- Gestión y funcionamiento operativo del Laboratorio de Propagación Vegetal	N.º visitantes registrados/previsto	%	100			No evaluable	No evaluable
		N.º localizaciones y seguimientos flora realizado/previsto	%	100			No evaluable	No evaluable
	1.4.5.2.2.- Gestión y funcionamiento operativo del Laboratorio de Propagación Vegetal	N.º Acciones propagadas/previsto	%	100	50	40	80,00 %	40,00 %
		N.º notas de divulgación o información sobre trabajos realizados o resultados obtenidos	ud.	2			No evaluable	No evaluable
1.4.5.3.- Mantenimiento legal y operativo de Jardines botánicos, Banco de Germoplasma Vegetal Andaluz y Laboratorio de Propagación Vegetal	1.4.5.3.1.- Mantenimiento básico del Banco de Germoplasma Vegetal Andaluz	Revisión texto web Geo/Bio	ud.	1			No evaluable	No evaluable
		N.º Informes realizados de acuerdo al protocolo de información de la CAGPyDS y envío a la REDIAM	ud.	2			No evaluable	No evaluable
	1.4.5.3.2.- MANTENIMIENTO LEGAL EN JJBB: Trabajos cuyo objeto es garantizar el cumplimiento obligatorio de las normativas que aplican al conjunto de equipos y redes de la instalación para su correcto funcionamiento en términos de seguridad y bienestar. No se incluyen los trabajos que impliquen la modificación del proyecto original de la instalación ni reparaciones que conlleven la sustitución de bienes patrimoniales.	Nº incidencias resueltas/totales	%	100			No evaluable	No evaluable
		Fichas de control de mantenimiento	%	100			No evaluable	No evaluable
1.4.5.3.3.- MANTENIMIENTO OPERATIVO EN JJBB: Trabajos cuyo objeto es el mantenimiento en todas las partes de la instalación consistente en la inspección, limpieza y reparación de defectos y averías siempre y cuando no sean objeto de un proyecto técnico previo o impliquen la adquisición de bienes patrimoniales	Fichas de control de mantenimiento	%	100			No evaluable	No evaluable	
	N.º Fichas de control de mantenimiento	ud.	3	1	1	100,00 %	33,33 %	

Código Seguro de verificación:9m69/RD7NcqIH6Kquat iBw==. Permite la verificación de la integridad de una copia de este documento electrónico en la dirección: <https://verifirma.agenciamedioambienteyagua.es>
Este documento incorpora firma electrónica reconocida de acuerdo a la Ley 59/2003, de 19 de diciembre, de firma electrónica.

FIRMADO POR	JESUS CRESPO CURADO CRISTINA GARCÍA MONTE	FECHA	01/06/2021
ID. FIRMA	ws051.juntadeandalucia.es	PÁGINA	90/139



9m69/RD7NcqIH6Kquat iBw==



Actividad	Actuación	Indicador Actuación	Unidad	Objetivo anual	Planificado a 31/03/21	Ejecución a 31/03/21	Grado de ejecución respecto a planificado a 31/03/21	Grado de avance respecto al objetivo Anual
	partes de la instalación consistente en la inspección, limpieza y reparación de defectos y averías siempre y cuando no sean objeto de un proyecto técnico previo o impliquen la adquisición de bienes patrimoniales.							
	1.4.5.3.5.- MANTENIMIENTO OPERATIVO EN LPV: Trabajos cuyo objeto es el mantenimiento en todas las partes de la instalación consistente en la inspección, limpieza y reparación de defectos y averías siempre y cuando no sean objeto de un proyecto técnico previo o impliquen la adquisición de bienes patrimoniales	N.º Fichas de control de mantenimiento						
1.4.6.1.- Gestión y funcionamiento operativo de la Estación de Referencia del Corzo	1.4.6.1.1.- Gestión y funcionamiento operativo de la Estación de Referencia del Corzo	N.º ejemplares mantenidos en cautividad	ud.	10	10	12,67	100,00 %	100,00 %
1.4.6.2.- Gestión y funcionamiento operativo de las Estaciones de Referencia de Cabra Montés, Sierra Nevada y Sierra de Las Nieves	1.4.6.2.1.- Gestión y funcionamiento operativo de las Estaciones de Referencia de Cabra Montés, Sierra Nevada	N.º ejemplares mantenidos en cautividad	ud.	50	50	70	100,00 %	100,00 %
	1.4.6.2.2.- Gestión y funcionamiento operativo de las Estaciones de Referencia de Cabra Montés, Sierra Nevada	N.º ejemplares mantenidos en cautividad	ud.	50	50	41	82,00 %	82,00 %
1.4.6.3.- Gestión y funcionamiento operativo de la Estación de Referencia de la Perdiz Roja	1.4.6.3.1.- Gestión y funcionamiento operativo de la Estación de Referencia de la Perdiz Roja	N.º perdices nacidas criadas en la anualidad	ud.	10000		0	No evaluable	No evaluable
		N.º reproductores mantenidos y gestionados (Como la tabla es acumulativa, se incluye el N.º sólo en el mes de enero que es el inicio de la campaña)	Parejas	600	600	786	100,00 %	100,00 %
1.4.6.4.- Mantenimiento de las Estaciones de Referencia	1.4.6.4.1.- Funcionamiento básico ER Corzo	Incidencias resueltas (%)	%	100	100	100	100,00 %	100,00 %
	1.4.6.4.2.- Funcionamiento básico ER Cabra	Incidencias resueltas (%)	%	100	100	100	100,00 %	100,00 %
	1.4.6.4.3.- Funcionamiento básico ER Perdiz	Incidencias resueltas (%)	%	100	100	100	100,00 %	100,00 %

Código Seguro de verificación:9m69/RD7NcqIH6Kquat iBw==. Permite la verificación de la integridad de una copia de este documento electrónico en la dirección: <https://verifirma.agenciamedioambienteyagua.es>
Este documento incorpora firma electrónica reconocida de acuerdo a la Ley 59/2003, de 19 de diciembre, de firma electrónica.

FIRMADO POR	JESUS CRESPO CURADO CRISTINA GARCÍA MONTE	FECHA	01/06/2021
ID. FIRMA	ws051.juntadeandalucia.es	PÁGINA	91/139



9m69/RD7NcqIH6Kquat iBw==



Actividad	Actuación	Indicador Actuación	Unidad	Objetivo anual	Planificado a 31/03/21	Ejecución a 31/03/21	Grado de ejecución respecto a planificado a 31/03/21	Grado de avance respecto al objetivo Anual
1.4.7.1.- Gestión y funcionamiento operativo de la Red Andaluza de Comederos de Aves Carroñeras (RACAC)	1.4.7.1.1.- Gestión y funcionamiento operativo de la Red Andaluza de Comederos de Aves Carroñeras (RACAC)	Kg alimento consumidos/ Kg de alimento aportado en función de los objetivos establecidos N.º almoches censados en los comederos/previstos (250) N.º notas de divulgación o información sobre trabajos realizados o resultados obtenidos Revisión texto web Geo/Bio N.º informes realizados de acuerdo al protocolo de información de la CAGPyDS y envío a la REDIAM	Kg ud. ud. ud. ud.	Sin programación Sin programación Sin programación Sin programación Sin programación		No aplica No aplica No aplica No aplica No aplica	No aplica No aplica No aplica No aplica No aplica	No aplica No aplica No aplica No aplica No aplica
1.4.8.1.- Gestión y funcionamiento de los centros de cría de especies epicontinentales	1.4.8.1.1.- Gestión y funcionamiento de los centros de cría de especies epicontinentales	N.º de aportes realizados Revisión texto web Geo/Bio N.º Informes realizados de acuerdo al protocolo de información de la CAGPyDS y envío a la REDIAM	ud. ud.	1800 1	450	46	10,22 % No evaluable	2,56 % No evaluable
1.4.8.2.- Mantenimiento legal y operativo de Centros de Cría en Cautividad (CCC)	1.4.8.2.1.- MANTENIMIENTO LEGAL: Trabajos cuyo objeto es garantizar el cumplimiento obligatorio de las normativas que aplican al conjunto de equipos y redes de la instalación para su correcto funcionamiento en términos de seguridad y bienestar. No se incluyen los trabajos que impliquen la modificación del proyecto original de la instalación ni reparaciones que conlleven la sustitución de bienes patrimoniales. 1.4.8.2.2.- MANTENIMIENTO OPERATIVO: Trabajos cuyo objeto es el mantenimiento en todas las partes de la instalación consistente en la	N.º de ejemplares reproducidos/por reproducción prevista anual Reintroducciones realizadas / previsto N.º notas de divulgación o información sobre trabajos realizados o resultados obtenidos N.º Fichas de control de mantenimiento	% % ud.	100 100 1	1	1	No evaluable No evaluable No evaluable	No evaluable No evaluable No evaluable
		N.º Fichas de control de mantenimiento	ud	3	1	0	0,00 %	0,00 %

Código Seguro de verificación: 9m69/RD7NcqIH6Kquat iBw==. Permite la verificación de la integridad de una copia de este documento electrónico en la dirección: <https://verifirma.agenciamedioambienteyagua.es>
Este documento incorpora firma electrónica reconocida de acuerdo a la Ley 59/2003, de 19 de diciembre, de firma electrónica.

FIRMADO POR	JESUS CRESPO CURADO CRISTINA GARCÍA MONTE	FECHA	01/06/2021
ID. FIRMA	ws051.juntadeandalucia.es	PÁGINA	92/139



9m69/RD7NcqIH6Kquat iBw==



Actividad	Actuación	Indicador Actuación	Unidad	Objetivo anual	Planificado a 31/03/21	Ejecución a 31/03/21	Grado de ejecución respecto a planificado a 31/03/21	Grado de avance respecto al objetivo Anual
	inspección, limpieza y reparación de defectos y averías siempre y cuando no sean objeto de un proyecto técnico previo o impliquen la adquisición de bienes patrimoniales.							
1.4.8.3.- Gestión y funcionamiento operativo del CCC del Lince Ibérico	1.4.8.3.1.- Gestión del Centro de Cria en Cautividad del Lince Ibérico. La Olivilla. Santa Elena (Jaén)	Eficacia de adaptación ejemplares (%) Éxito de gestación (%) Éxito reproductor (UD)	% % ud.	96,875 100 0,875	100 100	100 87,5	100,00 % 87,50 % No evaluable	100,00 % 87,50 % No evaluable
		Ejemplares lince mantenido centro (UD) Parejas formadas (UD) Éxito de preparación de cachoros (%)	ud. ud. %	40,5 6 100	42,67 6 100	38,33 8 100	89,84 % 100,00 % 100,00 %	94,65 % 100,00 % 100,00 %
		Revisión texto web Geo/Bio	u	1			No evaluable	No evaluable
		N.º Informes realizados de acuerdo al protocolo de información de la CAGPyDS y envío a la REDIAM	ud.	1			No evaluable	No evaluable
		N.º notas de divulgación o información sobre trabajos realizados o resultados obtenidos	ud.	1			No evaluable	No evaluable
1.5.1.1.- Trabajos de consultoría para la conservación de la geodiversidad	1.5.1.1.1.- Actualización de datos y actuaciones de difusión y sensibilización en Geodiversidad	Productos finales de acuerdo al PPT Grado de ejecución respecto a planificado	ud. ud.	100			No evaluable No evaluable	No evaluable No evaluable
1.5.2.1.- Programa de emergencias, control epidemiológico y seguimiento de fauna amenazada	1.5.2.1.1.- Atención de emergencias incluyendo las mortandades de faunas acuática en los humedales andaluces competencia de la CAGPyDS.	n.º de aves muertas en los humedales andaluces retiradas / n.º de aves de las que se solicita retirada	%	100			No evaluable	No evaluable
	1.5.2.1.2.- Realizar el censo, seguimiento y caracterización de estado de conservación y recomendaciones de gestión de las poblaciones de fauna de acuerdo a las directrices de la CAGPyDS	n.º de kg de peces retirados/nº de Kg de peces de los que se solicita retirada n.º de especies censadas / n.º especies previstas según cronograma	% %	100 95	100	100	100,00 % 100,00 %	100,00 % 100,00 %
		N.º notas de divulgación o información sobre trabajos realizados o resultados obtenidos	ud.	4	1	1	100,00 %	25,00 %
		Revisión texto web Geo/Bio	ud.	1			No evaluable	No evaluable
		N.º Informes realizados de acuerdo al protocolo de información de la CAGPyDS y envío a la REDIAM	ud.	2			No evaluable	No evaluable
1.5.2.2.- Ejecución de planes y programas de recuperación y conservación de especies ame-	1.5.2.2.1.- APOYO TECNICO AL PROGRAMA DE SEGUIMIENTO DEL LOBO IBERICO EN ANDALUCIA	n.º de actividades de diagnóstico, evaluación y control realizadas/ total de las solicitadas	%	100	100	100	100,00 %	100,00 %
		N.º notas de divulgación o información sobre	ud.	1			No evaluable	No evaluable

Código Seguro de verificación:9m69/RD7NcqIH6Kquat iBw==. Permite la verificación de la integridad de una copia de este documento electrónico en la dirección: <https://verifirma.agenciamedioambienteyagua.es>
Este documento incorpora firma electrónica reconocida de acuerdo a la Ley 59/2003, de 19 de diciembre, de firma electrónica.

FIRMADO POR	JESUS CRESPO CURADO CRISTINA GARCÍA MONTE	FECHA	01/06/2021
ID. FIRMA	ws051.juntadeandalucia.es	PÁGINA	93/139




9m69/RD7NcqIH6Kquat iBw==



Actividad	Actuación	Indicador Actuación	Unidad	Objetivo anual	Planificado a 31/03/21	Ejecución a 31/03/21	Grado de ejecución respecto a planificado a 31/03/21	Grado de avance respecto al objetivo Anual	
nazadas		trabajos realizados o resultados obtenidos							
		N.º Informes realizados de acuerdo al protocolo de información de la CAGPyDS y envío a la REDIAM	ud.	2			No evaluable	No evaluable	
	1.5.2.2.- Apoyo técnico al Plan de Recuperación de especies de Altas Cumbres: seguimiento	Revisión texto web Geo/Bio	ud.	1				No evaluable	No evaluable
		N.º de especies objeto de actuaciones in situ/ex situ/ según plan de trabajo anual.	%	80	20	3	15,00 %	3,75 %	
	1.5.2.2.3.- Apoyo técnico al Plan de Recuperación de Pteridofitos: seguimiento	N.º de especies objeto de seguimiento/según plan de trabajo anual	%	81,25	25	8	32,00 %	9,85 %	
		N.º notas de divulgación o información sobre trabajos realizados o resultados obtenidos	ud.	2		1	100,00 %	50,00 %	
	1.5.2.2.3.- Apoyo técnico al Plan de Recuperación de Pteridofitos: seguimiento	Revisión texto web Geo/Bio	ud.	1				No evaluable	No evaluable
		N.º Informes realizados de acuerdo al protocolo de información de la CAGPyDS y envío a la REDIAM	ud.	2				No evaluable	No evaluable
	1.5.2.2.3.- Apoyo técnico al Plan de Recuperación de Pteridofitos: seguimiento	N.º de evaluaciones post-actuación/según plan de trabajo anual	%	100				No evaluable	No evaluable
		N.º de especies objeto de actuaciones in situ/ex situ/ según plan de trabajo anual.	%	100	100	100	100,00 %	100,00 %	
	1.5.2.2.3.- Apoyo técnico al Plan de Recuperación de Pteridofitos: seguimiento	N.º de especies objeto de seguimiento/según plan de trabajo anual	%	100	100	100	100,00 %	100,00 %	
		N.º notas de divulgación o información sobre trabajos realizados o resultados obtenidos	ud.	2				No evaluable	No evaluable
	1.5.2.2.4.- Apoyo técnico al Plan de Recuperación de Aguilia Imperial: seguimiento	Revisión texto web Geo/Bio	ud.	1				No evaluable	No evaluable
		N.º Informes realizados de acuerdo al protocolo de información de la CAGPyDS y envío a la REDIAM	ud.	2				No evaluable	No evaluable
	1.5.2.2.4.- Apoyo técnico al Plan de Recuperación de Aguilia Imperial: seguimiento	N.º de seguimientos de localidades según plan de trabajo anual	%	100				No evaluable	No evaluable
		N.º de prospecciones nuevo territorios según plan de trabajo anual	%	100	100	1	100,00 %	1,00 %	
1.5.2.2.4.- Apoyo técnico al Plan de Recuperación de Aguilia Imperial: seguimiento	N.º de colectas de germoplasma según plan de trabajo anual	%	100				No evaluable	No evaluable	
	n.º de actividades de diagnóstico, evaluación y control realizadas/ total de las solicitadas	%	100	100	100	100,00 %	100,00 %		
1.5.2.2.4.- Apoyo técnico al Plan de Recuperación de Aguilia Imperial: seguimiento	N.º ejemplares manejados en campo (anilla-	%	100	100	100	100,00 %	100,00 %		

Código Seguro de verificación:9m69/RD7NcqIH6Kquat iBw==. Permite la verificación de la integridad de una copia de este documento electrónico en la dirección: <https://verifirma.agenciamedioambienteyagua.es>
Este documento incorpora firma electrónica reconocida de acuerdo a la Ley 59/2003, de 19 de diciembre, de firma electrónica.

FIRMADO POR	JESUS CRESPO CURADO CRISTINA GARCÍA MONTE	FECHA	01/06/2021
ID. FIRMA	ws051.juntadeandalucia.es	PÁGINA	94/139
 9m69/RD7NcqIH6Kquat iBw==			



Actividad	Actuación	Indicador Actuación	Unidad	Objetivo anual	Planificado a 31/03/21	Ejecución a 31/03/21	Grado de ejecución respecto a planificado a 31/03/21	Grado de avance respecto al objetivo Anual	
		miento, traslocaciones, reintroducciones, chequeos)/nº de ejemplares necesitados de manejo							
		N.º notas de divulgación o información sobre trabajos realizados o resultados obtenidos	ud.	1		2	100,00 %	100,00 %	
		Revisión texto web Geo/Bio	ud.	1				No evaluable	No evaluable
		N.º Informes realizados de acuerdo al protocolo de información de la CAGPyDS y envío a la REDIAM	ud.	2				No evaluable	No evaluable
	1.5.2.2.5.- Apoyo técnico al Plan de Recuperación y conservación de aves de humedales: seguimiento especies acuáticas	n.º de actividades de diagnóstico, evaluación y control realizadas/ total de las solicitadas	%	91,25		65	100	100,00 %	100,00 %
		N.º ejemplares manejados en campo (anillamiento, traslocaciones, reintroducciones, chequeos)/nº de ejemplares necesitados de manejo	%	93,75		75	100	100,00 %	100,00 %
		N.º notas de divulgación o información sobre trabajos realizados o resultados obtenidos	ud.	2			2	100,00 %	100,00 %
		Revisión texto web Geo/Bio	ud.	1				No evaluable	No evaluable
	1.5.2.2.6.- Apoyo técnico al Plan de Recuperación de aves necrófagas: seguimiento	N.º Informes realizados de acuerdo al protocolo de información de la CAGPyDS y envío a la REDIAM	ud.	2				No evaluable	No evaluable
		n.º de actividades de diagnóstico, evaluación y control realizadas/ total de las solicitadas	ud.	12		3	3	100,00 %	25,00 %
		N.º ejemplares manejados en campo (anillamiento, traslocaciones, reintroducciones, chequeos)/nº de ejemplares necesitados de manejo	ud.	10				No evaluable	No evaluable
		N.º notas de divulgación o información sobre trabajos realizados o resultados obtenidos	ud.	1				No evaluable	No evaluable
1.5.2.2.7.- Apoyo técnico al Plan de Recuperación y conservación de aves esteparias: seguimiento	Revisión texto web Geo/Bio	ud.	1				No evaluable	No evaluable	
	N.º Informes realizados de acuerdo al protocolo de información de la CAGPyDS y envío a la REDIAM	ud.	2			1	100,00 %	50,00 %	
	n.º de actividades de diagnóstico, evaluación y control realizadas/ total de las solicitadas	%	100		100	100	100,00 %	100,00 %	
	N.º ejemplares manejados en campo (anilla-	%	100				No evaluable	No evaluable	


Código Seguro de verificación:9m69/RD7NcqIH6Kquat iBw==. Permite la verificación de la integridad de una copia de este documento electrónico en la dirección: <https://verifirma.agenciamedioambienteyagua.es>
Este documento incorpora firma electrónica reconocida de acuerdo a la Ley 59/2003, de 19 de diciembre, de firma electrónica.

FIRMADO POR	JESUS CRESPO CURADO CRISTINA GARCÍA MONTE		FECHA	01/06/2021
ID. FIRMA	ws051.juntadeandalucia.es	9m69/RD7NcqIH6Kquat iBw==	PÁGINA	95/139
 9m69/RD7NcqIH6Kquat iBw==				



Actividad	Actuación	Indicador Actuación	Unidad	Objetivo anual	Planificado a 31/03/21	Ejecución a 31/03/21	Grado de ejecución respecto a planificado a 31/03/21	Grado de avance respecto al objetivo Anual	
1.5.2.3.- Evaluación y control de amenazas a las especies amenazadas		N.º notas de divulgación o información sobre trabajos realizados o resultados obtenidos	ud.	2			No evaluable	No evaluable	
		Revisión texto web Geo/Bio	ud.	1			No evaluable	No evaluable	
	1.5.2.3.1.- Programa de Control de Especies Invasoras de Andalucía	N.º informes realizados de acuerdo al protocolo de información de la CAGPyDS y envío a la REDIAM	ud.	2				No evaluable	No evaluable
		N.º notas de divulgación o información sobre trabajos realizados o resultados obtenidos	ud.	2				No evaluable	No evaluable
		Revisión texto web Geo/Bio	ud.	1				No evaluable	No evaluable
		N.º informes realizados de acuerdo al protocolo de información de la CAGPyDS y envío a la REDIAM	ud.	2				No evaluable	No evaluable
	1.5.2.3.2.- Apoyo técnico a la Estrategia de Control de venenos y otras amenazas a la fauna catalogada	N.º peticiones contestadas/total recibidas	%	100		100	100	100,00 %	100,00 %
		N.º notas de divulgación o información sobre trabajos realizados o resultados obtenidos	ud.	2		1	0	0,00 %	0,00 %
		Revisión texto web Geo/Bio	ud.	1				No evaluable	No evaluable
		N.º Informes realizados de acuerdo al protocolo de información de la CAGPyDS y envío a la REDIAM	ud.	2		1	1	100,00 %	50,00 %
		N.º inspecciones preventivas realizadas/ N.º total de inspecciones preventivas previstas	%	100		100	100	100,00 %	100,00 %
		N.º inspecciones urgentes desarrolladas/N.º avisos para inspecciones urgentes	%	100		100	100	100,00 %	100,00 %
	1.5.2.3.4.- Mantenimiento de un sistema de seguimiento de tendidos eléctricos peligrosos para la fauna	N.º notas de divulgación o información sobre trabajos realizados o resultados obtenidos	ud.	1			2	100,00 %	100,00 %
		Revisión texto web Geo/Bio	ud.	2				No evaluable	No evaluable
	N.º informes realizados de acuerdo al protocolo de información de la CAGPyDS y envío a la REDIAM	ud.	2				No evaluable	No evaluable	
	N.º notas de divulgación o información sobre trabajos realizados o resultados obtenidos	ud.	2				No evaluable	No evaluable	
1.5.2.3.4.- SERVICIO DE ACTUALIZACIÓN DE LOS CRITERIOS Y DIRECTRICES DE GESTIÓN ADAPTATIVA FRENTE EL CAMBIO GLOBAL DE LOS ECOSISTEMAS Y LA BIODIVERSIDAD DE SIERRA NEVADA PARA SU INCORPORACIÓN A LOS INSTRUMENTOS DE	Revisión texto web Geo/Bio	ud.	1				No evaluable	No evaluable	
	N.º informes realizados de acuerdo al protocolo de información de la CAGPyDS y envío a la REDIAM	ud.	2				No evaluable	No evaluable	
		N.º de jornadas de campo realizadas/n.º de	%	100			No evaluable	No evaluable	

Código Seguro de verificación: 9m69/RD7NcqIH6Kquat iBw==. Permite la verificación de la integridad de una copia de este documento electrónico en la dirección: <https://verifirma.agenciamedioambienteyagua.es>
 Este documento incorpora firma electrónica reconocida de acuerdo a la Ley 59/2003, de 19 de diciembre, de firma electrónica.

FIRMADO POR	JESUS CRESPO CURADO CRISTINA GARCÍA MONTE		FECHA	01/06/2021
ID. FIRMA	ws051.juntadeandalucia.es	9m69/RD7NcqIH6Kquat iBw==	PÁGINA	97/139
 9m69/RD7NcqIH6Kquat iBw==				



Actividad	Actuación	Indicador Actuación	Unidad	Objetivo anual	Planificado a 31/03/21	Ejecución a 31/03/21	Grado de ejecución respecto a planificado a 31/03/21	Grado de avance respecto al objetivo Anual
	ORDENACIÓN Y GESTIÓN	jornada previstas						
		N.º de Actividades de participación en difusión y comunicación de los resultados obtenidos	%	2			No evaluable	No evaluable
	1.5.2.3.5.- LIFE ADAPTAMED GB	Grado de ejecución respecto a planificado	%	100	25	25	100,00 %	25,00 %
		N.º informes realizados según cronograma entregas LIFES	ud.	1			No evaluable	No evaluable
	1.5.2.4.- Seguimiento sobre las instalaciones de Zoos	N.º inspecciones realizadas/previstas	%	100			No evaluable	No evaluable
		1.5.2.4.1.- Trabajos de asesoramiento y apoyo a inspecciones de Parques zoológicos	ud.	2	1	1	100,00 %	50,00 %
	1.5.2.5.- Trabajos de ejecución del Plan de Vigilancia Epidemiológica y Emergencias sanitarias de fauna silvestre	N.º notas de divulgación o información sobre trabajos realizados o resultados obtenidos	ud.	2	1	1	100,00 %	50,00 %
		Revisión texto web Geo/Bio	ud.	1			No evaluable	No evaluable
		N.º informes memoria temporada de caza en curso y actuaciones previstas temporada de caza siguiente	ud.	1			No evaluable	No evaluable
		Cotos muestreados/previstos.	%	100	35,92	31,25	87,00 %	31,25 %
		Ejemplares muestreados/previstos	%	100	35,92	13,63	37,95 %	13,63 %
	1.5.2.6.1.- LIFE BLUE NATURA	Grado de ejecución respecto a planificado	%	90			No evaluable	No evaluable
		N.º informes realizados según cronograma entregas LIFES	ud.	1			No evaluable	No evaluable
	1.5.2.6.2.- PROGRAMA DE ACTUACIONES PARA LA CONSERVACIÓN DE ANFIBIOS	N.º Actuaciones realizadas/ N.º Actuaciones planificadas a realizar	%	100			No evaluable	No evaluable
		Producto/s fina/es de acuerdo al PPT	ud.	1			No evaluable	No evaluable
	1.5.2.6.3.- ACTUACIONES PARA LA MEJORA DE HÁBITAT DE ESPECIES AMENAZADAS DE FAUNA.PROVINCIA ALMERIA	N.º Actuaciones realizadas/ N.º Actuaciones planificadas a realizar	%	100			No evaluable	No evaluable
		Producto/s fina/es de acuerdo al PPT	ud.	1			No evaluable	No evaluable
	1.5.2.6.4.- CONSERVACIÓN ACTIVA DE POBLACIONES CATALOGADAS DE PECES E INVERTEBRADOS DE AGUAS CONTINENTALES	N.º Actuaciones realizadas/ N.º Actuaciones planificadas a realizar	%	100			No evaluable	No evaluable
		Producto/s fina/es de acuerdo al PPT	ud.	1			No evaluable	No evaluable
	1.5.2.6.5.- SERVICIO PARA LA EJECUCIÓN DEL PROGRAMA DE ACTUACIÓN DEL PLAN DE RECUPERACIÓN	N.º Actuaciones realizadas/ N.º Actuaciones planificadas a realizar	%	100			No evaluable	No evaluable
		Producto/s fina/es de acuerdo al PPT	ud.	1			No evaluable	No evaluable

Código Seguro de verificación: 9m69/RD7NcqIH6Kquat iBw==. Permite la verificación de la integridad de una copia de este documento electrónico en la dirección: <https://verifirma.agenciamedioambienteyagua.es>
Este documento incorpora firma electrónica reconocida de acuerdo a la Ley 59/2003, de 19 de diciembre, de firma electrónica.

FIRMADO POR	JESUS CRESPO CURADO CRISTINA GARCÍA MONTE	FECHA	01/06/2021
ID. FIRMA	ws051.juntadeandalucia.es	PÁGINA	98/139



9m69/RD7NcqIH6Kquat iBw==



Actividad	Actuación	Indicador Actuación	Unidad	Objetivo anual	Planificado a 31/03/21	Ejecución a 31/03/21	Grado de ejecución respecto a planificado a 31/03/21	Grado de avance respecto al objetivo Anual	
1.5.2.7.- Detección de amenazas y ejecución de actuaciones para su control	DEL PINSAPO	N.º Actuaciones realizadas/ N.º Actuaciones planificadas a realizar	%	100			No evaluable	No evaluable	
	1.5.2.6.6.- Medidas de mejora de hábitats de estepa leñosa incluida en el programa de actuación del Plan de Recuperación y Conservación de Aves Esteparias	Producto/s fina/es de acuerdo al PPT	ud.	1			No evaluable	No evaluable	
	1.5.2.6.7.- CONSERVACIÓN DE ESPECIES DE FLORA ENDEMICIA ÁMBITO DISTRIBUCIÓN REDUCIDO PROVINCIA ALMERIA	N.º Actuaciones realizadas/ N.º Actuaciones planificadas a realizar	%	100			No evaluable	No evaluable	
	1.5.2.6.8.- Ejecución del Programa de Actuación del Plan de Recuperación del lince ibérico	Producto/s fina/es de acuerdo al PPT	ud.	1		24	100,00 %	24,00 %	
	1.5.2.6.9.- LIFE SAFE-CROSSING	Grado de ejecución respecto a planificado	%	100		0	No evaluable	No evaluable	
	1.5.2.6.10.- LIFE LINX CONNECT	N.º informes realizados según cronograma entregas LIFES	ud.	1		24	100,00 %	24,00 %	
	1.5.2.6.11.- INTEMARES	Grado de ejecución respecto a planificado	%	100		0	No evaluable	No evaluable	
	1.5.2.6.12.- LIFE CERCETA	N.º informes realizados según cronograma entregas LIFES	ud.	1		24	100,00 %	24,00 %	
	1.5.3.1.- Servicio de emergencias frente a varamientos de mamíferos y tortugas marinas en el litoral andaluz	1.5.2.7.1.- Actuaciones de gestión en campo sobre exóticas invasoras en Andalucía	Grado de ejecución respecto a planificado	%	100			No evaluable	No evaluable
		1.5.2.7.2.- CONTROL DE POBLACIONES DE GAVIOTA PATIAMARILLA EN LA PROVINCIA DE CÁDIZ	N.º informes realizados según cronograma entregas LIFES	ud.	1			No evaluable	No evaluable
		1.5.3.1.1.- Servicio de emergencias frente a varamientos de mamíferos y tortugas marinas en el litoral andaluz	N.º Actuaciones realizadas/ N.º Actuaciones planificadas a realizar	%	100			No evaluable	No evaluable
	1.5.3.2.- Gestión y funcionamiento	1.5.3.1.1.- Servicio de emergencias frente a varamientos de mamíferos y tortugas marinas en el litoral andaluz	Producto/s fina/es de acuerdo al PPT	ud.	1			No evaluable	No evaluable
1.5.3.2.1.- Gestión y funcionamiento		N.º varamientos atendidos y registrados en la base de datos/total avisos	%	100			No evaluable	No evaluable	
		N.º notas de divulgación o información sobre	ud.	2			No evaluable	No evaluable	

Código Seguro de verificación:9m69/RD7NcqIH6Kquat iBw==. Permite la verificación de la integridad de una copia de este documento electrónico en la dirección: <https://verifirma.agenciamedioambienteyagua.es>
Este documento incorpora firma electrónica reconocida de acuerdo a la Ley 59/2003, de 19 de diciembre, de firma electrónica.

FIRMADO POR	JESUS CRESPO CURADO CRISTINA GARCÍA MONTE	FECHA	01/06/2021
ID. FIRMA	ws051.juntadeandalucia.es	PÁGINA	99/139



9m69/RD7NcqIH6Kquat iBw==



Actividad	Actuación	Indicador Actuación	Unidad	Objetivo anual	Planificado a 31/03/21	Ejecución a 31/03/21	Grado de ejecución respecto a planificado a 31/03/21	Grado de avance respecto al objetivo Anual
	lamientos en obras, aprovechamientos y/o servicios	cutados por Terceros						
1.6.1.3.- Gestión económico-administrativa de determinados aprovechamientos del monte	1.6.1.3.1.- Gestión económico-administrativa de determinados aprovechamientos del monte	N.º contratos firmados	ud.	Sin programación		42	No aplica	No aplica
1.6.2.1.- Apoyo técnico y redacción de documentos de planificación relacionados con el sector cinegético y piscícola (planes de áreas cinegéticas, programas para la gestión o control de especies cinegéticas y piscícolas)	1.6.2.1.1.- Apoyo técnico a la elaboración de planificación cinegética y piscícola	Propuesta de plan presentado	ud.	4	2	10	100,00 %	100,00 %
1.6.2.2.- Apoyo técnico y administrativo para la redacción y tramitación de planes técnicos de caza en cotos propiedad de la Junta de Andalucía	1.6.2.2.1.- Redacción de PTC y valoraciones en cotos públicos	Cotos de titularidad J.A. con PTC en vigor (%)	%	100	100	100	100,00 %	100,00 %
1.6.2.3.- Apoyo técnico a la tramitación de planes técnicos de caza en cotos de particulares	1.6.2.3.1.- Apoyo técnico a la tramitación de planes técnicos de caza y memorias en cotos de particulares y actualización cartográfica	N.º planes técnicos de caza (PTC) tramitados en plazo	%	100	100	100	100,00 %	100,00 %
1.6.2.4.- Seguimiento de granjas cinegéticas y piscifactorías	1.6.2.4.1.- Seguimiento de granjas cinegéticas y piscifactorías	Granjas y piscifactorías atendidas frente al total encargado	%	100	100	100	100,00 %	100,00 %
1.6.2.5.- Apoyo a los Programas de especies cinegéticas o piscícolas.	1.6.2.5.1.- Apoyo a los Programas de especies cinegéticas o piscícolas	N.º actividades realizadas/programadas	%	100	100	100	100,00 %	100,00 %
1.6.2.6.- Seguimiento de especies cinegéticas y piscícolas. Realización de censos de caza mayor y menor.	1.6.2.6.1.- Seguimiento de especies cinegéticas y piscícolas. Realización de censos de caza mayor y menor.	N.º censos realizados/programados	%	100	100	100	100,00 %	100,00 %
1.6.2.7.- Apoyo y asistencia técnica al funcionamiento de la Comisión de Homologación de Trofeos de Caza	1.6.2.7.1.- Apoyo y asistencia técnica al funcionamiento de la Comisión de Homologación de Trofeos de Caza	N.º trofeos procesados	ud.	100	100	15	15,00 %	15,00 %
1.6.2.8.- Gestión de montes, así como ejecución de obras de desarrollo de planes de recuperación de especies amenazadas o	1.6.2.8.1.- Servicio para la gestión de las poblaciones de trucha común en Andalucía	N.º informes y tablas para JAHTC y JNHTC realizados	ud.	2		1	100,00 %	50,00 %
	1.6.2.8.2.- Ungulados en Sierra Nevada	N.º informes realizados	ud.	1			No evaluable	No evaluable
		N.º informes realizados	ud.	1			No evaluable	No evaluable

Código Seguro de verificación: 9m69/RD7NcqIH6Kquat iBw==. Permite la verificación de la integridad de una copia de este documento electrónico en la dirección: <https://verifirma.agenciamedioambienteyagua.es>
Este documento incorpora firma electrónica reconocida de acuerdo a la Ley 59/2003, de 19 de diciembre, de firma electrónica.

FIRMADO POR	JESUS CRESPO CURADO CRISTINA GARCÍA MONTE	FECHA	01/06/2021
ID. FIRMA	ws051.juntadeandalucia.es 9m69/RD7NcqIH6Kquat iBw==	PÁGINA	101/139



9m69/RD7NcqIH6Kquat iBw==



Actividad	Actuación	Indicador Actuación	Unidad	Objetivo anual	Planificado a 31/03/21	Ejecución a 31/03/21	Grado de ejecución respecto a planificado a 31/03/21	Grado de avance respecto al objetivo Anual
de hábitats.	da (E2)							
	1.6.2.8.3.- Desarrollo del Plan de Gestión y Recuperación del Conejo de Monte en Andalucía	N.º Informes realizados	ud.	Sin programación			No aplica	No aplica
	1.6.2.8.4.- Gestión de las poblaciones en Andalucía (Fase I)	N.º Informes realizados	ud.	1			No evaluable	No evaluable
	1.6.3.1.1.- Gestión directa de los aprovechamientos de cotos de caza en montes públicos PGI	N.º cotos/ montes/Ha gestionados	ha	86298		86298	100,00 %	100,00 %
	1.6.3.1.2.- Gestión directa de los aprovechamientos de cotos de caza en montes públicos no PGI	N.º cotos/ montes/Ha gestionados	ha	140562		140562	100,00 %	100,00 %
	1.6.3.2.1.- Licitación y Seguimiento de los aprovechamientos de montes públicos PGI	Superficie licitada y adjudicada (ha)	ha	24589		0	No evaluable	No evaluable
	1.6.3.2.2.- Licitación y Seguimiento de los aprovechamientos de montes públicos no PGI	Superficie licitada y adjudicada (ha)	ha	65136		0	No evaluable	No evaluable
	1.6.3.3.1.- Gestión y manejo de montes públicos para la caza	N.º acciones de mejora de hábitats realizados / propuestos	%	85		0	No evaluable	No evaluable
	1.6.3.4.1.- Gestión de la Oferta Pública de Caza y apoyo a las RRAACC	N.º acciones de caza adjudicados/licitados	%	85		0	No evaluable	No evaluable
	1.6.3.5.1.- Comercialización y gestión económica administrativa de los aprovechamientos cinegéticos	Balance económico/importes	€	1300000		0	No evaluable	No evaluable
	1.6.3.6.1.- Elaboración de informes de seguimiento de la Oferta Pública de Caza	N.º de informes realizados	ud	2		0	No evaluable	No evaluable
	1.6.3.6.2.- Seguimiento de la adjudicación de aprovechamiento cinegético a terceros	N.º de informes realizados	ud	7		0	No evaluable	No evaluable
	1.6.3.6.3.- Supervisión en campo de permisos de caza	N.º visitas de campo	ud	7		0	No evaluable	No evaluable
	1.6.4.1.1.- Redacción de planes técnicos y Proyectos de ordenación de	Superficie ordenada	ha	3120	780	780	100,00 %	25,00 %
		Grado de avance acumulado sobre la planificación	%	100	24	24	100,00 %	24,00 %

Código Seguro de verificación:9m69/RD7NcqIH6Kquat iBw==. Permite la verificación de la integridad de una copia de este documento electrónico en la dirección: <https://verifirma.agenciamedioambienteyagua.es>
Este documento incorpora firma electrónica reconocida de acuerdo a la Ley 59/2003, de 19 de diciembre, de firma electrónica.

FIRMADO POR	JESUS CRESPO CURADO CRISTINA GARCÍA MONTE	FECHA	01/06/2021
ID. FIRMA	ws051.juntadeandalucia.es	PÁGINA	102/139



9m69/RD7NcqIH6Kquat iBw==



Actividad	Actuación	Indicador Actuación	Unidad	Objetivo anual	Planificado a 31/03/21	Ejecución a 31/03/21	Grado de ejecución respecto a planificado a 31/03/21	Grado de avance respecto al objetivo Anual
de montes públicos JA, así como sus revisiones	montes públicos JA, así como sus revisiones	cación						
1.6.4.2.- Inventario forestal de ordenaciones	1.6.4.2.1.- Ejecución de inventarios forestales.	Grado de avance superficie inventariada frente a previsión anual aprobada	%	100	100	75	75,00 %	75,00 %
1.6.4.3.- Apoyo técnico en la revisión y elaboración de informes de Proyectos de Ordenación y Planes Técnicos de Ordenación de montes de particulares	1.6.4.3.1.- Apoyo técnico en la revisión y elaboración de informes de Proyectos de Ordenación y Planes Técnicos de Ordenación de montes de particulares	Planes supervisados	ud.	80	12	17	100,00 %	21,25 %
1.6.5.1.- Plan de calas	1.6.5.1.1.- Plan de calas	Informes de calidad emitidos	ud.	50	4	4	100,00 %	8,00 %
1.6.5.2.- Gestión, mantenimiento y funcionamiento operativo de la Suberoteca	1.6.5.2.1.- Mapa de calidad del corcho	Informe de Mapa de calidad de corcho	ud.	1		0	No evaluable	No evaluable
1.6.6.1.- Apoyo técnico y administrativo para la tramitación de cambios de uso	1.6.6.1.1.- Mantenimiento y funcionamiento operativo de la Suberoteca	N.º incidencias	ud.	15	3	1	33,33 %	6,67 %
1.6.7.1.- Apoyo técnico al Catálogo de Montes de Andalucía	1.6.7.1.1.- Gestión de la Suberoteca	N.º visitas atendidas	ud.	5		9	100,00 %	100,00 %
	1.6.6.1.1.- Tramitación de autorización de cambios de uso	N.º expedientes tramitados frente a media histórica	ud.	30	3	0	0,00 %	0,00 %
	1.6.7.1.1.- Mantenimiento y actualización del Catálogo de Montes de Andalucía	N.º actualizaciones gráficas y/o alfanuméricas realizadas	ud.	60	15	48	100,00 %	80,00 %
	1.6.7.1.2.- Valoración patrimonial y ambiental de montes públicos y privados para su posible incorporación al patrimonio público forestal (tasación para permutas, adquisiciones, etc)	N.º informes entregados	ud.	30	7,5	17	100,00 %	56,67 %
	1.6.7.2.- Apoyo técnico y administrativo al mantenimiento y actualización de Consorcios y/o Convenios	N.º informes						
	1.6.7.2.2.- Apoyo Técnico a la suscripción de nuevos convenios de cooperación	N.º informes	ud.	3	1	0	0,00 %	0,00 %
	1.6.7.3.- Apoyo técnico en deslinde y amojonamiento de la propiedad pública forestal: montes, vías pecuarias (WPP), dominio	Grado de ejecución respecto a planificado en la programación anual de trabajo consensuado en el Protocolo	%	100		13	100,00 %	13,00 %
	1.6.7.3.2.- Amojonamiento de WPP	Km WPP amojonadas sobre lo planificado	km	Sin programación		1,19	No aplica	No aplica

Código Seguro de verificación: 9m69/RD7NcqIH6Kquat iBw==. Permite la verificación de la integridad de una copia de este documento electrónico en la dirección: <https://verifirma.agenciamedioambienteyagua.es>
Este documento incorpora firma electrónica reconocida de acuerdo a la Ley 59/2003, de 19 de diciembre, de firma electrónica.

FIRMADO POR	JESUS CRESPO CURADO CRISTINA GARCÍA MONTE	FECHA	01/06/2021
ID. FIRMA	ws051.juntadeandalucia.es	PÁGINA	103/139



9m69/RD7NcqIH6Kquat iBw==



Actividad	Actuación	Indicador Actuación	Unidad	Objetivo anual	Planificado a 31/03/21	Ejecución a 31/03/21	Grado de ejecución respecto a planificado a 31/03/21	Grado de avance respecto al objetivo Anual
público hidráulico (DPH)	1.6.7.3.3.- Deslinde montes	Grado de ejecución respecto a planificado en la programación anual de trabajo consensuado en el Protocolo	%	100		13	100,00 %	13,00 %
1.6.7.4.- Apoyo técnico y administrativo al mantenimiento y actuación de Ocupaciones en terreno Público	1.6.7.4.1.- Mantenimiento y actualización de Ocupaciones en terreno Público	Expedientes tramitados	ud.	36	9	18	100,00 %	50,00 %
1.6.7.4.2.- Apoyo Técnico a las autorizaciones de Ocupaciones en monte Público	1.6.7.4.2.- Apoyo Técnico a las autorizaciones de Ocupaciones en monte Público	N.º actualizaciones de ocupaciones realizadas	ud.	773	192	8	4,17 %	1,03 %
1.6.7.5.- Apoyo técnico en la tramitación y ejecución de expedientes de expropiación forzosa relacionados con las infraestructuras hidráulicas	1.6.7.5.1.- Apoyo técnico en la tramitación y ejecución de expedientes de expropiación forzosa relacionados con las infraestructuras hidráulicas	Grado de ejecución con respecto a lo planificado	%	50	13	13	100,00 %	26,00 %
1.6.8.1.- Apoyo técnico en el muestreo, inventario y caracterización de los recursos micológicos	1.6.8.1.1.- Apoyo técnico en el muestreo, inventario y caracterización de los recursos micológicos	N.º actuaciones realizadas/N.º actuaciones planificadas	%	100		24,99	100,00 %	24,99 %
1.6.8.2.- Actividades de formación y divulgación en recursos micológicos	1.6.8.2.1.- Actividades de formación y divulgación en recursos micológicos	N.º notas de divulgación o información sobre trabajos realizados o resultados obtenidos	ud.	2		0	No evaluable	No evaluable
1.7.1.1.- Plan de Formación Ambiental	1.7.1.1.1.- Plan de Formación Ambiental	N.º Informes realizados de acuerdo al protocolo de información de la CAGPyDS y envío a la REDIAM	ud.	2		0	No evaluable	No evaluable
1.7.1.2.- Centro de capacitación forestal de Vadillo-Castril, Cazorla	1.7.1.2.1.- Plan de Formación Ambiental	N.º de jornadas y/o reuniones	ud.	10		0	No evaluable	No evaluable
1.7.1.2.- Centro de capacitación forestal de Vadillo-Castril, Cazorla	1.7.1.2.1.- Plan de Formación Ambiental	Grado de cobertura de las plazas ofertadas (%)	%	80			No evaluable	No evaluable
1.8.1.1.- Gestión de obras hidráulicas	1.8.1.1.1.- Agrupación de vertidos a núcleos del Bajo Guadalhorce (Cáritama y Alhaurín El Grande)	N.º de personas participantes	ud.	2600			No evaluable	No evaluable
1.8.1.1.2.- Agrupación de vertidos de La Carolina (Jaén)	1.8.1.1.2.- Centro de capacitación forestal de Vadillo-Castril, Cazorla, Jaén 2017-2020	N.º de personas usuarias del alojamiento y manutención	%	9450	4725	4669	98,81 %	49,41 %
1.8.1.1.3.- Agrupación de vertidos y EDAR de Duque-Alcañices	1.8.1.1.3.- Agrupación de vertidos de La Carolina (Jaén)	Grado de avance obra e inversión certificada respecto a lo planificado	%	100	100	0	0,00 %	0,00 %
	1.8.1.1.3.- Agrupación de vertidos y EDAR de Duque-Alcañices	Grado de avance obra e inversión certificada respecto a lo planificado	%	100	100	35,6	35,60 %	35,60 %

Código Seguro de verificación: 9m69/RD7NcqIH6Kquat iBw==. Permite la verificación de la integridad de una copia de este documento electrónico en la dirección: <https://verifirma.agenciamedioambienteyagua.es>
 Este documento incorpora firma electrónica reconocida de acuerdo a la Ley 59/2003, de 19 de diciembre, de firma electrónica.

FIRMADO POR	JESUS CRESPO CURADO CRISTINA GARCÍA MONTE	FECHA	01/06/2021
ID. FIRMA	ws051.juntadeandalucia.es	PÁGINA	104/139



9m69/RD7NcqIH6Kquat iBw==



Actividad	Actuación	Indicador Actuación	Unidad	Objetivo anual	Planificado a 31/03/21	Ejecución a 31/03/21	Grado de ejecución respecto a planificado a 31/03/21	Grado de avance respecto al objetivo Anual
	1.8.1.1.4.- Agrupación de vertidos y EDAR de Iberos (Jaén)	Grado de avance obra e inversión certificada respecto a lo planificado	%	100		0	No evaluable	No evaluable
	1.8.1.1.5.- Agrupación de vertidos y EDAR de La Guardia (Jaén)	Grado de avance obra e inversión certificada respecto a lo planificado	%	100	25	10,67	42,68 %	10,67 %
	1.8.1.1.6.- Agrupación de vertidos y EDAR de Monturque (Córdoba)	Grado de avance obra e inversión certificada respecto a lo planificado	%	100	25	27,65	100,00 %	27,65 %
	1.8.1.1.7.- Agrupación de vertidos y EDAR de Nerva Riotinto	Grado de avance obra e inversión certificada respecto a lo planificado	%	100	50	60,65	100,00 %	60,65 %
	1.8.1.1.8.- Agrupación de vertidos y EDAR de Palenciana (Córdoba)	Grado de avance obra e inversión certificada respecto a lo planificado	%	100	20	1,76	8,80 %	1,76 %
	1.8.1.1.9.- Agrupación de vertidos y EDAR de Santaella (Córdoba)	Grado de avance obra e inversión certificada respecto a lo planificado	%	100	50	46,11	92,22 %	46,11 %
	1.8.1.1.10.- Ampliación de la EDAR de La Antilla	Grado de avance obra e inversión certificada respecto a lo planificado	%	100	100	38,7	38,70 %	38,70 %
	1.8.1.1.11.- Proyecto de Obra EDAR y colectores de Víches	Grado de avance obra e inversión certificada respecto a lo planificado	%	100	35	16,62	47,49 %	16,62 %
	1.8.1.1.12.- Proyecto y ejecución de obra de concentración de vertidos y EDAR de Villargordo (Jaén)	Grado de avance obra e inversión certificada respecto a lo planificado	%	100	45	64,95	100,00 %	64,95 %
	1.8.1.1.13.- Proyecto y ejecución de obra de concentración de vertidos y EDAR de Zujar (Granada)	Grado de avance obra e inversión certificada respecto a lo planificado	%	100	50	59,02	100,00 %	59,02 %
	1.8.1.1.14.- Proyecto y Obra Agrupación de Vertidos y EDAR de Algámitas (Sevilla)	Grado de avance obra e inversión certificada respecto a lo planificado	%	100	25	16,67	66,68 %	16,67 %
	1.8.1.1.15.- Proyecto y Obra Agrupación de Vertidos y EDAR del Saucejo (Sevilla)	Grado de avance obra e inversión certificada respecto a lo planificado	%	100	5	0	0,00 %	0,00 %
	1.8.1.1.16.- Proyecto y obra de agrupación de vertidos y EDAR de Antas (Almería)	Grado de avance obra e inversión certificada respecto a lo planificado	%	100	65	56,54	86,98 %	56,54 %
	1.8.1.1.17.- Proyecto y obra de agrupación de vertidos y EDAR de Torredonjimeno (Jaén)	Grado de avance obra e inversión certificada respecto a lo planificado	%	100	25	14,17	56,68 %	14,17 %
	1.8.1.1.18.- Proyecto y obra de agrupación de vertidos y EDAR de Villaverde del Río	Grado de avance obra e inversión certificada respecto a lo planificado	%	100		0	No evaluable	No evaluable

Código Seguro de verificación: 9m69/RD7NcqIH6Kquat iBw==. Permite la verificación de la integridad de una copia de este documento electrónico en la dirección: <https://verifirma.agenciamedioambienteyagua.es>
Este documento incorpora firma electrónica reconocida de acuerdo a la Ley 59/2003, de 19 de diciembre, de firma electrónica.

FIRMADO POR	JESUS CRESPO CURADO CRISTINA GARCÍA MONTE	FECHA	01/06/2021
ID. FIRMA	ws051.juntadeandalucia.es	PÁGINA	105/139



9m69/RD7NcqIH6Kquat iBw==



Actividad	Actuación	Indicador Actuación	Unidad	Objetivo anual	Planificado a 31/03/21	Ejecución a 31/03/21	Grado de ejecución respecto a planificado a 31/03/21	Grado de avance respecto al objetivo Anual
	1.8.1.1.19.- Proyecto y obra EDAR y agrupación de vertidos de La Roda de Andalucía (Sevilla)	Grado de avance obra e inversión certificada respecto a lo planificado	%	100		0	No evaluable	No evaluable
	1.8.1.1.20.- Proyecto y obra EDAR y agrupación de vertidos de La Victoria (Córdoba)	Grado de avance obra e inversión certificada respecto a lo planificado	%	100	50	14,86	29,72 %	14,86 %
	1.8.1.1.21.- Obra de desdoblamiento de abastecimiento del Embalse Re-tortillo a la ETAP de Ecija (Sevilla)	Grado de avance obra e inversión certificada respecto a lo planificado	%	100	100	0	0,00 %	0,00 %
	1.8.1.1.22.- Redacción de Proyecto y Ejecución de Obra de la EDAR y Concentración de Vertidos de Sabiote (Jaén)	Grado de avance inversión certificada respecto a lo planificado	%	100	20	21,39	100,00 %	21,39 %
	1.8.1.1.23.- Redacción de Proyecto y ejecución de obra de Mejora de la EDAR de Arcos de la Frontera (Cádiz)	Grado de avance inversión certificada respecto a lo planificado	%	100	100	0	0,00 %	0,00 %
	1.8.1.1.24.- Redacción de proyecto y ejecución de obra de concentración de vertidos y EDAR de Villanueva de San Juan (Sevilla)	Grado de avance inversión certificada respecto a lo planificado	%	100	25	39,2	100,00 %	39,20 %
	1.8.1.1.25.- Edar Jerez de la Frontera	Grado de avance inversión certificada respecto a lo planificado	%	100	10	66,37	100,00 %	66,37 %
	1.8.1.1.26.- Agrupación de vertidos y Edar de Jabalquinto (Jaén)	Grado de avance inversión certificada respecto a lo planificado	%	100	5	0	0,00 %	0,00 %
	1.8.1.1.27.- Agrupación de vertidos y Edar de Lahiguera (Jaén)	Grado de avance inversión certificada respecto a lo planificado	%	100		0	No evaluable	No evaluable
	1.8.1.1.28.- Agrupación de vertidos y Edar de Rus, La Yedra y Canena (Jaén)	Grado de avance inversión certificada respecto a lo planificado	%	100		0	No evaluable	No evaluable
	1.8.1.1.29.- Edar de Bolonia (Cádiz)	Grado de avance inversión certificada respecto a lo planificado	%	100	100	0	0,00 %	0,00 %
	1.8.1.1.30.- Ampliación de la Edar de Huerca-Overa	Grado de avance inversión certificada respecto a lo planificado	%	100		0	No evaluable	No evaluable
	1.8.1.1.31.- Agrupación de vertidos y transporte a la Edar de Constantina así como Edar (Sevilla)	Grado de avance inversión certificada respecto a lo planificado	%	100	100	0	0,00 %	0,00 %
	1.8.1.1.32.- Agrupación de vertidos y	Grado de avance inversión certificada respecto a lo planificado	%	100		100	100,00 %	100,00 %

Código Seguro de verificación:9m69/RD7NcqIH6Kquat iBw==. Permite la verificación de la integridad de una copia de este documento electrónico en la dirección: <https://verifirma.agenciamedioambienteyagua.es>
Este documento incorpora firma electrónica reconocida de acuerdo a la Ley 59/2003, de 19 de diciembre, de firma electrónica.

FIRMADO POR	JESUS CRESPO CURADO CRISTINA GARCÍA MONTE	FECHA	01/06/2021
ID. FIRMA	ws051.juntadeandalucia.es	PÁGINA	106/139



9m69/RD7NcqIH6Kquat iBw==



Actividad	Actuación	Indicador Actuación	Unidad	Objetivo anual	Planificado a 31/03/21	Ejecución a 31/03/21	Grado de ejecución respecto a planificado a 31/03/21	Grado de avance respecto al objetivo Anual
	Edar de Arjona (Jaén)	pecto a lo planificado						
	1.8.1.1.33.- Colector y Edar de Villanueva de Tapia (Málaga)	Grado de avance inversión certificada respecto a lo planificado	%	100		0	No evaluable	No evaluable
	1.8.1.1.34.- Colector y Edar de Villanueva del Trabuco (Málaga)	Grado de avance inversión certificada respecto a lo planificado	%	100		100	100,00 %	100,00 %
	1.8.1.1.35.- Colector y Edar de Cañete la Real (Málaga)	Grado de avance inversión certificada respecto a lo planificado	%	100		100	100,00 %	100,00 %
	1.8.1.1.36.- Obras de la Edar de Aznalcollar (Sevilla)	Grado de avance inversión certificada respecto a lo planificado	%	100		0	No evaluable	No evaluable
	1.8.1.1.37.- Colectores y Edar de la aglomeración de Albuñol - Costa Tropical en el TM de Albuñol (Granada)	Grado de avance inversión certificada respecto a lo planificado	%	100		0	No evaluable	No evaluable
	1.8.1.1.38.- Conducciones Generales hasta el Depósito de Pullianas (Granada)	Grado de avance inversión certificada respecto a lo planificado	%	100		0	No evaluable	No evaluable
	1.8.1.1.39.- Reunificación de vertidos y estación de bombeo de aguas residuales en la zona de Avenida de Andalucía en el TM de Lebrija (Sevilla)	Grado de avance inversión certificada respecto a lo planificado	%	100		100	100,00 %	100,00 %
	1.8.1.1.40.- Agrupación de vertidos y Edar de Bornos (Cádiz)	Grado de avance inversión certificada respecto a lo planificado	%	100		0	0,00 %	0,00 %
1.8.1.2.- Gestión de Redacción de Proyectos de OOH	1.8.1.2.1.- Redacción de proyecto de agrupación de vertidos y EDAR de Burunchel en La Iruela (Jaén)	Grado de avance inversión certificada respecto a lo planificado	%	Sin programación			No aplica	No aplica
	1.8.1.2.2.- Redacción de proyecto de agrupación de vertidos y EDAR de Escañuela (Jaén)	Grado de avance inversión certificada respecto a lo planificado	%	100		0	0,00 %	0,00 %
	1.8.1.2.3.- Redacción de proyecto de agrupación de vertidos y EDAR de El Guijo (Córdoba)	Grado de avance inversión certificada respecto a lo planificado	%	100		0	0,00 %	0,00 %
	1.8.1.2.4.- Redacción de proyecto de agrupación de vertidos y EDAR de Grazalema (Cádiz)	Grado de avance inversión certificada respecto a lo planificado	%	100		0	0,00 %	0,00 %
	1.8.1.2.5.- Redacción de proyecto de agrupación de vertidos y EDAR de Jedulaen Arcos de la Frontera	Grado de avance inversión certificada respecto a lo planificado	%	Sin programación			No aplica	No aplica

Código Seguro de verificación:9m69/RD7NcqIH6Kquat iBw==. Permite la verificación de la integridad de una copia de este documento electrónico en la dirección: <https://verifirma.agenciamedioambienteyagua.es>
Este documento incorpora firma electrónica reconocida de acuerdo a la Ley 59/2003, de 19 de diciembre, de firma electrónica.

FIRMADO POR	JESUS CRESPO CURADO CRISTINA GARCÍA MONTE	FECHA	01/06/2021
ID. FIRMA	ws051.juntadeandalucia.es	PÁGINA	107/139



9m69/RD7NcqIH6Kquat iBw==



Actividad	Actuación	Indicador Actuación	Unidad	Objetivo anual	Planificado a 31/03/21	Ejecución a 31/03/21	Grado de ejecución respecto a planificado a 31/03/21	Grado de avance respecto al objetivo Anual
	(Cádiz)							
	1.8.1.2.6.- Redacción de proyecto de agrupación de vertidos y EDAR de Montizón y sus núcleos (Jaén)	Grado de avance inversión certificada respecto a lo planificado	%	100		52,5	100,00 %	52,50 %
	1.8.1.2.7.- Redacción de proyectos para agrupación de vertidos y proyectos básicos de EDAR en Campo-tejar, Jerez del Marquesado, Guájares y Salar (Granada).	Grado de avance inversión certificada respecto a lo planificado	%	100	100	100	100,00 %	100,00 %
	1.8.1.2.8.- Redacción del Proyecto de Agrupación de Vertidos y EDAR de Almedinilla (Córdoba)	Grado de avance inversión certificada respecto a lo planificado	%	100	30	0	0,00 %	0,00 %
	1.8.1.2.9.- Redacción del Proyecto de Agrupación de Vertidos y EDAR de Fuente Carreteros (Córdoba)	Grado de avance inversión certificada respecto a lo planificado	%	100	100	0	0,00 %	0,00 %
	1.8.1.2.10.- Redacción del Proyecto de Agrupación de Vertidos y EDAR de Guadalcazar (Córdoba)	Grado de avance inversión certificada respecto a lo planificado	%	100	100	0	0,00 %	0,00 %
	1.8.1.2.11.- Redacción del Proyecto de Agrupación de Vertidos y EDAR de Santa Eufemia (Córdoba)	Grado de avance inversión certificada respecto a lo planificado	%	Sin programación			No aplica	No aplica
	1.8.1.2.12.- Proyecto de agrupación de vertidos de Casarabonela	Grado de avance obra e inversión certificada respecto a lo planificado	%	100	100	0	0,00 %	0,00 %
	1.8.1.2.13.- Proyecto de agrupación de vertidos de Sierra Yeguas	Grado de avance obra e inversión certificada respecto a lo planificado	%	100	100	0	0,00 %	0,00 %
	1.8.1.2.14.- Proyecto de agrupación de vertidos y EDAR de Almargin	Grado de avance obra e inversión certificada respecto a lo planificado	%	Sin programación			No aplica	No aplica
	1.8.1.2.15.- Proyecto de agrupación de vertidos y EDAR de Arenas (Málaga)	Grado de avance obra e inversión certificada respecto a lo planificado	%	100		0	No evaluable	No evaluable
	1.8.1.2.16.- Proyecto de agrupación de vertidos y EDAR de benamargosa (Málaga)	Grado de avance obra e inversión certificada respecto a lo planificado	%	100		0	No evaluable	No evaluable
	1.8.1.2.17.- Proyecto de agrupación de vertidos y EDAR de Guaro	Grado de avance obra e inversión certificada respecto a lo planificado	%	100		0	No evaluable	No evaluable
	1.8.1.2.18.- Proyecto de agrupación de vertidos y EDAR de Molina (Málaga)	Grado de avance obra e inversión certificada respecto a lo planificado	%	100	100	0	0,00 %	0,00 %

Código Seguro de verificación: 9m69/RD7NcqIH6Kquat iBw==. Permite la verificación de la integridad de una copia de este documento electrónico en la dirección: <https://verifirma.agenciamedioambienteyagua.es>
 Este documento incorpora firma electrónica reconocida de acuerdo a la Ley 59/2003, de 19 de diciembre, de firma electrónica.

FIRMADO POR	JESUS CRESPO CURADO CRISTINA GARCÍA MONTE	FECHA	01/06/2021
ID. FIRMA	ws051.juntadeandalucia.es	PÁGINA	108/139
 9m69/RD7NcqIH6Kquat iBw==			



Actividad	Actuación	Indicador Actuación	Unidad	Objetivo anual	Planificado a 31/03/21	Ejecución a 31/03/21	Grado de ejecución respecto a planificado a 31/03/21	Grado de avance respecto al objetivo Anual
	ga)							
	1.8.1.2.19.- Proyecto de agrupación de vertidos y EDAR de Santa Elena (Jaén)	Grado de avance obra e inversión certificada respecto a lo planificado	%	100		0	No evaluable	No evaluable
	1.8.1.2.20.- Proyecto de colectores y EDAR de Carratraca	Grado de avance obra e inversión certificada respecto a lo planificado	%	Sin programación			No aplica	No aplica
	1.8.1.2.21.- Proyecto de remodelación de EDAR de Aldeaquemada	Grado de avance obra e inversión certificada respecto a lo planificado	%	100		0	No evaluable	No evaluable
	1.8.1.2.22.- Proyecto de reforma de la EDAR de Setenil	Grado de avance obra e inversión certificada respecto a lo planificado	%	100	100	0	0,00 %	0,00 %
	1.8.1.2.23.- Proyecto de agrupación de vertidos y nueva E.D.A.R. de Galarocha (HUELVA)	Grado de avance inversión certificada respecto a lo planificado	%	100	90	0	0,00 %	0,00 %
	1.8.1.2.24.- Proyecto de la E.D.A.R. del Colector de la MD del Embalse de la Viñuela (MÁLAGA)	Grado de avance inversión certificada respecto a lo planificado	%	100	25	0	0,00 %	0,00 %
	1.8.1.2.25.- Proyectos de agrupación de vertidos y nueva E.D.A.R. de Rosal de la Frontera (HUELVA)	Grado de avance inversión certificada respecto a lo planificado	%	100	90	0	0,00 %	0,00 %
	1.8.1.2.26.- Proyecto de agrupación de vertidos y nueva E.D.A.R. de Moclín (MÁLAGA)	Grado de avance inversión certificada respecto a lo planificado	%	100	25		0,00 %	0,00 %
	1.8.1.2.27.- Proyecto de ampliación de la E.D.A.R. de los Villares (JAÉN)	Grado de avance inversión certificada respecto a lo planificado	%	100	100	0	0,00 %	0,00 %
1.8.1.3.- Redacción de proyectos de saneamiento y depuración	1.8.1.3.1.- Redacción de proyectos de agrupación de vertidos y proyectos básicos para EDAR en Moriles, Navas del Seipillar, Encinas Reales y otros. (Córdoba)	Grado de avance inversión certificada respecto a lo planificado	%	100	25	50	100,00 %	50,00 %
	1.8.1.3.2.- Redacción de proyecto AA.VV.- EDAR Los Blázquez	Grado de avance inversión certificada respecto a lo planificado	%	100	25	75	100,00 %	75,00 %
	1.8.1.3.3.- Redacción del proyecto de agrupación de vertidos y edar del núcleo de Conquista en la provincia de Córdoba.	Grado de avance inversión certificada respecto a lo planificado	%	100	25	0	0,00 %	0,00 %
	1.8.1.3.4.- Redacción de proyecto de agrupación de vertidos y EDAR de	Grado de avance inversión certificada respecto a lo planificado	%	100	25	0	0,00 %	0,00 %

Código Seguro de verificación: 9m69/RD7NcqIH6Kquat iBw==. Permite la verificación de la integridad de una copia de este documento electrónico en la dirección: <https://verifirma.agenciamedioambienteyagua.es>
Este documento incorpora firma electrónica reconocida de acuerdo a la Ley 59/2003, de 19 de diciembre, de firma electrónica.

FIRMADO POR	JESUS CRESPO CURADO CRISTINA GARCÍA MONTE	FECHA	01/06/2021
ID. FIRMA	ws051.juntadeandalucia.es	PÁGINA	109/139



9m69/RD7NcqIH6Kquat iBw==



Actividad	Actuación	Indicador Actuación	Unidad	Objetivo anual	Planificado a 31/03/21	Ejecución a 31/03/21	Grado de ejecución respecto a planificado a 31/03/21	Grado de avance respecto al objetivo Anual
	Monda (Málaga)							
	1.8.1.3.5.- Redacción de proyecto AAVV.- EDAR Algallarín	Grado de avance inversión certificada respecto a lo planificado	%	100	25	75	100,00 %	75,00 %
	1.8.1.3.6.- Proy. AAVV y EDAR Fuente la Lancha (Córdoba)	Grado de avance inversión certificada respecto a lo planificado	%	100	25	25	100,00 %	25,00 %
	1.8.1.3.7.- AAVV y EDAR de Valsequillo (Córdoba)	Grado de avance inversión certificada respecto a lo planificado	%	100	25	0	0,00 %	0,00 %
	1.8.1.3.8.- Proy AAVV y EDAR Villaharta (Córdoba)	Grado de avance inversión certificada respecto a lo planificado	%	100	25	25	100,00 %	25,00 %
	1.8.1.3.9.- AAVV y EDAR Obejo (Córdoba)	Grado de avance inversión certificada respecto a lo planificado	%	100	25	0	0,00 %	0,00 %
	1.8.1.3.10.- Estudios, planes y proyectos restauración tramo alto río Odiel	Grado de avance inversión certificada respecto a lo planificado	%	100	25	25	100,00 %	25,00 %
	1.8.2.1.- Mantenimiento y conservación básicos de presas/sistemas de explotación	N.º infraestructuras mantenidas	ud.	Sin programación			No aplica	No aplica
	1.8.3.1.1.- Mantenimiento presas agua bruta Málaga 2020-2021	Grado de avance inversión certificada respecto a lo planificado	%	100	30	4,79	15,97 %	4,79 %
	1.8.3.1.2.- Mantenimiento presas agua bruta Cádiz 2020-2021	Grado de avance inversión certificada respecto a lo planificado	%	100	30	13,1	43,67 %	13,10 %
	1.9.1.1.1.- Apoyo de campo en la vigilancia y el control del Dominio Público Hidráulico	N.º Informes	ud.	120	30	222	100,00 %	100,00 %
	1.9.1.2.1.- Apoyo técnico para la tramitación de aprovechamientos de aguas	N.º Expedientes revisados en el sistema AguaCero	ud.	960	240	499	100,00 %	51,98 %
		N.º Expedientes asistidos técnica y administrativamente en materia de aprovechamientos de aguas	ud	650	150	570	100,00 %	87,69 %
		N.º Informes/documentos Técnicos realizados respecto al N.º de Informes/documentos Solicitados	%	50	50	68,18	100,00 %	100,00 %
	1.9.1.3.1.- Apoyo técnico y administrativo en la tramitación de procedimientos en materia de autorizaciones de actuaciones en Dominio Público Hidráulico.	N.º Informes Técnicos realizados respecto al N.º de Informes Técnicos Solicitados	%	303	78	105	100,00 %	34,65 %
		N.º Informes/documentos Técnicos realizados respecto al N.º de Informes/documentos Solicitados	%	70	70	98,55	100,00 %	100,00 %

Código Seguro de verificación:9m69/RD7NcqIH6Kquat iBw==. Permite la verificación de la integridad de una copia de este documento electrónico en la dirección: <https://verifirma.agenciamedioambienteyagua.es>
Este documento incorpora firma electrónica reconocida de acuerdo a la Ley 59/2003, de 19 de diciembre, de firma electrónica.

FIRMADO POR	JESUS CRESPO CURADO CRISTINA GARCÍA MONTE	FECHA	01/06/2021
ID. FIRMA	ws051.juntadeandalucia.es	PÁGINA	110/139



9m69/RD7NcqIH6Kquat iBw==



Actividad	Actuación	Indicador Actuación	Unidad	Objetivo anual	Planificado a 31/03/21	Ejecución a 31/03/21	Grado de ejecución respecto a planificado a 31/03/21	Grado de avance respecto al objetivo Anual
1.9.1.4.- Apoyo técnico y administrativo en la tramitación de procedimientos en materia de autorizaciones de vertidos.	1.9.1.4.1.- Apoyo técnico y administrativo en la tramitación de procedimientos en materia de autorizaciones de vertidos.	Técnicos Solicitados						
1.9.1.5.- Realización de estudios e informes de supervisión para la delimitación del Dominio Público Hidráulico, Zona de Policía y Zona de Inundabilidad.	1.9.1.5.1.- Realización de estudios e informes de supervisión para la delimitación del Dominio Público Hidráulico, Zona de Policía y Zona de Inundabilidad.	N.º Informes Técnicos Realizados	ud.	150	45	41	91,11 %	27,33 %
1.9.1.6.- Red piezométrica y foronómica de las Demarcaciones Hidrográficas Intracomunitarias.	1.9.1.6.1.- Mantenimiento de la Red Piezométrica y Foronómica de Demarcaciones Intracomunitarias	N.º Informes Técnicos realizados respecto al N.º de Informes Técnicos Solicitados	%	84,17	85	18,67	21,96 %	22,18 %
1.9.2.1.- Actuaciones de emergencias ambientales en inundaciones, nevadas, tornados, etc	1.9.2.1.1.- Actuaciones de emergencias ambientales en inundaciones, nevadas, tornados, etc	N.º Informes de supervisión de estudios hidrologicos-hidráulicos	ud.	50	15	11	73,33 %	22,00 %
1.10.1.1.- Gestión, mantenimiento operativo y funcionamiento operativo del Laboratorio Andaluz de Referencia de la Calidad del Aire (LAR-CA)	1.10.1.1.1.- Calibración y verificación de equipos	N.º Informes de planeamiento urbanístico	ud	40	10	21	100,00 %	52,50 %
1.10.1.2.- Gestión, mantenimiento operativo de la Unidad Móvil de Medidas de Inmisión y Calidad del Aire (UMI)	1.10.1.2.1.- Ejecución de campañas de medida	N.º estaciones/piezómetros que han precisado intervención	ud.	450	450	450	100,00 %	100,00 %
1.10.1.3.- Gestión, mantenimiento operativo de la Unidad de Captadores Difusivos y Apoyo Analítico a las Unidades Móviles (UCADA)	1.10.1.3.1.- Ejecución de campañas de captadores difusivos	N.º estaciones/piezómetros con toma de datos	ud.	515	515	515	100,00 %	100,00 %
1.10.2.1.- Mantenimiento operativo de la Unidad Móvil de Emisiones	1.10.2.1.1.- Manejo y mantenimiento	N.º intervenciones	ud.	Sin programación			No aplica	No aplica
1.10.2.2.- Tramitación y estudio de solicitudes y desarrollo de campañas y elaboración de informes de	1.10.2.2.1.- Tramitación y estudio de solicitudes y desarrollo de campañas y elaboración de informes de	N.º Informes de calibración y/o verificación del LARCA	ud.	146	36	38	100,00 %	26,03 %
		N.º operaciones de calibración del LARCA	ud.	130	33	33	100,00 %	25,38 %
		N.º operaciones de verificación del LARCA	ud.	16	3	5	100,00 %	31,25 %
		N.º campañas de la UMI	ud.	24	6	4	66,67 %	16,67 %
		N.º operaciones de calibración y verificación de la UMI	ud.	65	15	15	100,00 %	23,08 %
		N.º análisis en el marco de las campañas de captadores difusivos	ud.	4418	1104	395	35,78 %	8,94 %
		N.º incidencias	ud.	346	87	22	25,29 %	6,36 %
		N.º emisiones difusas medidas sobre el N.º de solicitudes recibidas	%	100	100	100	100,00 %	100,00 %
		N.º informes de emisiones difusas	ud.	6	1	0	0,00 %	0,00 %

Código Seguro de verificación: 9m69/RD7NcqIH6Kquat iBw==. Permite la verificación de la integridad de una copia de este documento electrónico en la dirección: <https://verifirma.agenciamedioambienteyagua.es>
Este documento incorpora firma electrónica reconocida de acuerdo a la Ley 59/2003, de 19 de diciembre, de firma electrónica.

FIRMADO POR	JESUS CRESPO CURADO CRISTINA GARCÍA MONTE	FECHA	01/06/2021
ID. FIRMA	ws051.juntadeandalucia.es	PÁGINA	111/139



9m69/RD7NcqIH6Kquat iBw==



Actividad	Actuación	Indicador Actuación	Unidad	Objetivo anual	Planificado a 31/03/21	Ejecución a 31/03/21	Grado de ejecución respecto a planificado a 31/03/21	Grado de avance respecto al objetivo Anual
medidas de medida de emisiones difusas	medida de emisiones difusas							
1.10.2.3.- Tramitación y estudio de solicitudes y desarrollo de campañas y elaboración de informes de medida en foco de emisiones canalizadas a la atmósfera	1.10.2.3.1.- Tramitación y estudio de solicitudes y desarrollo de campañas y elaboración de informes de medida en foco de emisiones canalizadas a la atmósfera	N.º focos de emisiones canalizadas a la atmósfera analizadas sobre el N.º de solicitudes	%	100	100	100	100,00 %	100,00 %
1.10.2.4.- Evaluación y elaboración de informes del estado de acondicionamiento de focos de instalaciones industriales	1.10.2.4.1.- Evaluación y elaboración de informes del estado de acondicionamiento de focos de instalaciones industriales	N.º informes de emisiones canalizadas a la atmósfera	ud.	23	6	7	100,00 %	30,43 %
1.10.3.1.- Gestión del CDCA 24 horas para supervisión de datos, atención a incidentes, y activación de protocolos de actuación	1.10.3.1.1.- Cumplimentación de partes de incidencias	N.º focos en instalaciones industriales visitadas sobre el N.º solicitudes recibidas	%	100	100	100	100,00 %	100,00 %
1.10.3.2.- Soporte técnico y asesoramiento a la Consejería competente para la explotación de los datos de la Red de Vigilancia y Control de la Calidad del Aire	1.10.3.2.1.- Soporte técnico y asesoramiento a la Consejería competente para la explotación de los datos de la Red de Vigilancia y Control de la Calidad del Aire	N.º partes de incidencias y mantenimiento	ud.	730	183	180	98,36 %	24,66 %
1.10.3.3.- Soporte técnico y asesoramiento a la Consejería competente para la explotación de los datos de la Red de Vigilancia y Control de la Calidad del Aire	1.10.3.3.1.- Soporte técnico y asesoramiento a la Consejería competente para la explotación de los datos de la Red de Vigilancia y Control de la Calidad del Aire	N.º días cubiertos por turnos	días	365	90	90	100,00 %	24,66 %
1.10.4.1.- Mantenimiento operativo de la Unidad Móvil de medida de la Contaminación Acústica (UJMCA)	1.10.4.1.1.- Mantenimiento operativo de la Unidad Móvil de medida de la Contaminación Acústica (UJMCA)	N.º informes emitidos	ud.	325	81	83	100,00 %	25,54 %
1.10.4.2.- Tramitación y estudio de campañas de medida solicitadas y elaboración de informes sobre medida de ruidos, vibraciones y aislamientos.	1.10.4.2.1.- Tramitación y estudio de campañas de medida solicitadas y elaboración de informes sobre medidas de ruidos, vibraciones y aislamientos.	N.º informes emitidos	ud.	110	27	26	96,30 %	23,64 %
1.10.4.3.- Actuaciones no planificadas: asistencia como peritos a	1.10.4.3.1.- Actuaciones no planificadas: asistencia como peritos a	N.º incidencias	ud.	6	1	9	100,00 %	100,00 %
		N.º campañas	ud.	62	15	6	40,00 %	9,68 %
		Grado de respuesta a las actuaciones no planificadas	%	100	100	100	100,00 %	100,00 %

Código Seguro de verificación: 9m69/RD7NcqIH6Kquat iBw==. Permite la verificación de la integridad de una copia de este documento electrónico en la dirección: <https://verifirma.agenciamedioambienteyagua.es>
Este documento incorpora firma electrónica reconocida de acuerdo a la Ley 59/2003, de 19 de diciembre, de firma electrónica.

FIRMADO POR	JESUS CRESPO CURADO CRISTINA GARCÍA MONTE	FECHA	01/06/2021
ID. FIRMA	ws051.juntadeandalucia.es	PÁGINA	112/139



9m69/RD7NcqIH6Kquat iBw==



Actividad	Actuación	Indicador Actuación	Unidad	Objetivo anual	Planificado a 31/03/21	Ejecución a 31/03/21	Grado de ejecución respecto a planificado a 31/03/21	Grado de avance respecto al objetivo Anual
actuaciones judiciales	tuaciones judiciales							
1.10.5.1.- Asesoramiento en materia de contaminación lumínica.	1.10.5.1.1.- Asesoramiento en materia de contaminación lumínica	Informes de asesoramiento solicitados por la Consejería	ud.	12	3	3	100,00 %	25,00 %
1.10.6.1.- Mantenimiento y actualización de información relativa a ZSP y DPMT y colaboración con su divulgación	1.10.6.1.1.- Mantenimiento y actualización de información relativa a ZSP y DPMT y colaboración con su divulgación	Instalaciones y expedientes de Arena revisados	ud.	2305	576	824	100,00 %	35,75 %
1.10.6.2.- Gestión de tasaciones económicas relacionadas con procedimientos sancionadores en la zona de ZSP y en el DPMT	1.10.6.2.1.- Gestión de tasaciones económicas relacionadas con procedimientos sancionadores en la zona de ZSP y en el DPMT	N.º tasaciones económicas tramitadas	ud.	78	21	16	76,19 %	20,51 %
1.10.7.1.- Supervisión anual diaria de un itinerario fijo, con observación de focos de emisión a la atmósfera, puntos de vertido y emisarios, así como cualquier otra incidencia ambiental	1.10.7.1.1.- Elaboración de partes 1.10.7.1.2.- Recorrido de un itinerario fijo	N.º partes elaborados Km recorridos	ud.	730	183	142	77,60 %	19,45 %
1.10.7.2.- Cobertura mediante un servicio de guardias para asistencia a llamadas telefónicas con motivo de posibles incidentes en horario nocturno	1.10.7.2.1.- Atención a incidencias, conforme se desarrolen 1.10.7.2.2.- Realización de guardias para atención de posibles incidentes en horario nocturno	N.º incidencias atendidas sobre avisos recibidos Cobertura con guardias sobre lo previsto (%)	%	100	100	100	100,00 %	100,00 %
1.10.8.1.- Trabajos de planificación, muestreo, análisis y evaluación de conformidad en el ámbito de los residuos, prioritariamente bajo acreditación ENAC por la norma UNE-IEC 17020	1.10.8.1.1.- Trabajos de planificación, muestreo, análisis y evaluación de conformidad en el ámbito de los residuos, prioritariamente bajo acreditación ENAC por la norma UNE/EN ISO-IEC 17020	N.º Actuaciones N.º actuaciones (actuaciones no planificadas, a causa de denuncias, incidentes, etc.) N.º documentos elaborados N.º documentos elaborados (actuaciones no planificadas, a causa de denuncias, incidentes, etc.)	ud.	7	3	0	0,00 %	0,00 %
1.10.8.2.- Trabajos de planificación, muestreo, análisis y evaluación de conformidad en el ámbito de los suelos contaminados y aguas subterráneas asociadas, prioritariamente bajo acreditación ENAC por la norma UNE/EN ISO-IEC 17020	1.10.8.2.1.- Trabajos de planificación, muestreo, análisis y evaluación de conformidad en el ámbito de los suelos contaminados y aguas subterráneas asociadas, prioritariamente bajo acreditación ENAC por la norma UNE/EN ISO-IEC 17020	N.º emplazamientos investigados N.º emplazamientos investigados (actuaciones no planificadas, a causa de denuncias, incidentes, etc.) N.º documentos elaborados N.º documentos elaborados (actuaciones no planificadas, a causa de denuncias, incidentes, etc.)	ud.	9	2	1	50,00 %	11,11 %
			ud.	5	1	0	0,00 %	0,00 %
			ud.	18	3	5	100,00 %	27,78 %
			ud.	10	1	2	100,00 %	20,00 %

Código Seguro de verificación: 9m69/RD7NcqIH6Kquat iBw==. Permite la verificación de la integridad de una copia de este documento electrónico en la dirección: <https://verifirma.agenciamedioambienteyagua.es>
Este documento incorpora firma electrónica reconocida de acuerdo a la Ley 59/2003, de 19 de diciembre, de firma electrónica.

FIRMADO POR	JESUS CRESPO CURADO CRISTINA GARCÍA MONTE	FECHA	01/06/2021
ID. FIRMA	ws051.juntadeandalucia.es	PÁGINA	113/139




9m69/RD7NcqIH6Kquat iBw==



Actividad	Actuación	Indicador Actuación	Unidad	Objetivo anual	Planificado a 31/03/21	Ejecución a 31/03/21	Grado de ejecución respecto a planificado a 31/03/21	Grado de avance respecto al objetivo Anual
1.10.8.3.- Trabajos de planificación, muestreo, análisis y evaluación de conformidad en el ámbito de las aguas residuales y superficiales, prioritariamente bajo acreditación ENAC por la norma UNE/EN ISO-IEC 17020	1.10.8.3.1.- Trabajos de planificación, muestreo, análisis y evaluación de conformidad en el ámbito de las aguas residuales y superficiales, prioritariamente bajo acreditación ENAC por la norma UNE/EN ISO-IEC 17020	N.º Actuaciones N.º documentos elaborados	ud.	16	4	2	50,00 %	12,50 %
1.10.9.1.- Asesoramiento técnico y consultoría en materia de residuos	1.10.9.1.1.- Asesoramiento técnico y consultoría en materia de residuos	Informe de actualización sobre las capacidades de gestión de las infraestructuras existentes en Andalucía (N.º) Informe anual sobre traslados transfronterizos de residuos (N.º) Informe de recogida y gestión de residuos de competencia municipal (N.º) Informe sobre la entrega de planes de minimización (N.º) Informe de actualización del inventario de equipos con PCB (N.º) N.º informes de valoración de las actividades de los SCRAP N.º informes anuales de coyuntura sobre la situación de la producción y gestión de los residuos peligrosos N.º informes anuales de coyuntura sobre la situación de la producción y gestión de los residuos no peligrosos N.º informes de apoyo en el seguimiento de los planes de prevención y gestión de residuos N.º estadísticas para la elaboración del IMA N.º estadísticas para información periódica a la Comisión Europea N.º informes técnicos sobre notificaciones previas de traslados transfronterizos de residuos N.º informes de avance de los CSM de residuos peligrosos	ud.	32	6	9	100,00 %	28,13 %
			ud.	1	0	0	No evaluable	No evaluable
			ud.	1	0	0	No evaluable	No evaluable
			ud.	1	0	0	No evaluable	No evaluable
			ud.	1	0	0	No evaluable	No evaluable
			ud.	7	0	0	No evaluable	No evaluable
			ud.	1	0	0	No evaluable	No evaluable
			ud.	1	0	0	No evaluable	No evaluable
			ud.	2	0	1	100,00 %	50,00 %
			ud.	2	2	1	50,00 %	50,00 %
			ud.	2	0	0	No evaluable	No evaluable
			ud.	40	12	9	75,00 %	22,50 %
			ud.	1	0	0	No evaluable	No evaluable

Código Seguro de verificación: 9m69/RD7NcqIH6Kquat iBw==. Permite la verificación de la integridad de una copia de este documento electrónico en la dirección: <https://verifirma.agenciamedioambienteyagua.es>
Este documento incorpora firma electrónica reconocida de acuerdo a la Ley 59/2003, de 19 de diciembre, de firma electrónica.

FIRMADO POR	JESUS CRESPO CURADO CRISTINA GARCÍA MONTE	FECHA	01/06/2021
ID. FIRMA	ws051.juntadeandalucia.es	PÁGINA	114/139


 9m69/RD7NcqIH6Kquat iBw==



Actividad	Actuación	Indicador Actuación	Unidad	Objetivo anual	Planificado a 31/03/21	Ejecución a 31/03/21	Grado de ejecución respecto a planificado a 31/03/21	Grado de avance respecto al objetivo Anual
1.10.9.2.- Apoyo en la elaboración y desarrollo de planes y proyectos en materia de residuos 1.10.9.3.- Asesoramiento técnico y consultoría en materia de calidad del suelo	1.10.9.2.1.- Elaboración del Plan Integral de Residuos de Andalucía 1.10.9.2.2.- Apoyo en la implantación del Proyecto de Economía Circular en la Sierra de Cádiz 1.10.9.3.1.- Asesoramiento técnico y consultoría en materia de calidad del suelo	N.º de informes de asesoramiento técnico en el desarrollo y pruebas de AUGIAS/SIRA	ud.	4	1	2	100,00 %	50,00 %
		Otros documentos o informes técnicos Tipo 1 (>50h) (N.º)	ud.	7	4	1	25,00 %	14,29 %
		Otros documentos o informes técnicos Tipo 2 (entre 10 y 50h) (N.º)	ud.	18	9	8	88,89 %	44,44 %
		Otros documentos o informes técnicos Tipo 3 (<=10h) (N.º)	ud.	40	7	13	100,00 %	32,50 %
		N.º de fichas de instalaciones de residuos municipales	ud.	Sin programación			No aplica	No aplica
		N.º de consultas en relación a los sistemas de información (AUGIAS/SIRA)	ud.	3000	2060	1995	96,84 %	66,50 %
		N.º de expedientes de información analizados y/o cargados	ud.	850	322	458	100,00 %	53,88 %
		N.º de documentos de asesoramiento técnico en la actualización de normativa en materia de residuos	ud	4	1	0	0,00 %	0,00 %
		Grado de ejecución acumulada respecto a lo planificado	%	100	85,27	87,74	100,00 %	87,74 %
		Grado de ejecución acumulada respecto a lo planificado	%	100	27	15,13	56,04 %	15,13 %
		N.º de informes técnicos sobre estudios de caracterización, análisis de riesgos y proyectos de descontaminación de suelos	ud.	70	15	31	100,00 %	44,29 %
		N.º de fichas técnicas resumen de valoración de informes preliminares de situación y de informes de clausura	ud.	400	110	119	100,00 %	29,75 %
		N.º documentos para el informe de suelos contaminados	ud.	2	2	2	100,00 %	100,00 %
N.º Guías prevención ambiental en materia de suelos para entidades locales (Medida 2 PASC)	ud.	1	0	0	No evaluable	No evaluable		
N.º de guías técnicas estudios de calidad de suelos (Medidas 9, 10 y 14 PASC)	ud.	Sin programación			No aplica	No aplica		
N.º documentos de priorización de actuación-	ud.	1	1	0	0,00 %	0,00 %		

Código Seguro de verificación: 9m69/RD7NcqIH6Kquat iBw==. Permite la verificación de la integridad de una copia de este documento electrónico en la dirección: <https://verifirma.agenciamedioambienteyagua.es>
Este documento incorpora firma electrónica reconocida de acuerdo a la Ley 59/2003, de 19 de diciembre, de firma electrónica.

FIRMADO POR	JESUS CRESPO CURADO CRISTINA GARCÍA MONTE	FECHA	01/06/2021
ID. FIRMA	ws051.juntadeandalucia.es	PÁGINA	115/139



9m69/RD7NcqIH6Kquat iBw==



Actividad	Actuación	Indicador Actuación	Unidad	Objetivo anual	Planificado a 31/03/21	Ejecución a 31/03/21	Grado de ejecución respecto a planificado a 31/03/21	Grado de avance respecto al objetivo Anual
		nes en emplazamientos contaminados (Medida 6 PASC)						
		N.º documentos para la elaboración del inventario de emplazamientos inactivos potencialmente contaminados (Medida 5 PASC)	ud.	2	0	0	No evaluable	No evaluable
		Otros documentos o informes técnicos Tipo 1 (>50h) (N.º)	ud.	1	0	1	100,00 %	100,00 %
		Otros documentos o informes técnicos Tipo 2 (entre 10 y 50h) (N.º)	ud.	1	0	0	No evaluable	No evaluable
		Otros documentos o informes técnicos Tipo 3 (<10h) (N.º)	ud.	1	0	0	No evaluable	No evaluable
		N.º de emplazamientos investigados para la rehabilitación de antiguas zonas industriales (Medida 7 PASC)	ud.	1			No evaluable	No evaluable
		N.º documentos asociados al estudio de calidad del suelo de antiguas zonas industriales. (Medida 7 PASC)	ud.	1			No evaluable	No evaluable
		N.º de documentos para definir zonas con características geológicas particulares en las que calcular los fondos naturales y antrópicos (Medida 8 PASC)	ud.	1		0	No evaluable	No evaluable
		N.º de documentos para definir criterios para la reutilización de suelos contaminados y de los materiales excavados, así como para la gestión de los residuos resultantes (Medida 13 PASC)	ud.	1	1	0	0,00 %	0,00 %
		N.º de gestiones de asesoramiento para el mantenimiento de la aplicación informática SUCO (INSUPO en desarrollo)	ud.	180	48	72	100,00 %	40,00 %
		N.º de consultas atendidas en relación con los sistemas de información de suelos contaminados.	ud.	160	39	32	82,05 %	20,00 %
		N.º de actuaciones de promoción del PASC (Medida 17 PASC)	ud.	1	1	0	0,00 %	0,00 %
		N.º de documentos Guía de MTD para descontaminación de suelos (Medida 12 PASC)	ud.	1		0	No evaluable	No evaluable
		N.º de documentos de cálculo de NGR de	ud.	1		0	No evaluable	No evaluable

Código Seguro de verificación:9m69/RD7NcqIH6Kquat iBw==. Permite la verificación de la integridad de una copia de este documento electrónico en la dirección: <https://verifirma.agenciamedioambienteyagua.es>
Este documento incorpora firma electrónica reconocida de acuerdo a la Ley 59/2003, de 19 de diciembre, de firma electrónica.

FIRMADO POR	JESUS CRESPO CURADO CRISTINA GARCÍA MONTE	FECHA	01/06/2021
ID. FIRMA	ws051.juntadeandalucia.es	PÁGINA	116/139



9m69/RD7NcqIH6Kquat iBw==



Actividad	Actuación	Indicador Actuación	Unidad	Objetivo anual	Planificado a 31/03/21	Ejecución a 31/03/21	Grado de ejecución respecto a planificado a 31/03/21	Grado de avance respecto al objetivo Anual
		metales para ecosistemas (Medida 11 PASC)						
		N.º de actuaciones para la georeferenciación de expedientes de calidad del suelo	ud.	1		0	No evaluable	No evaluable
1.10.9.4.- Asesoramiento técnico y consultoría en materia de inspección ambiental y PRTR	1.10.9.4.1.- Asesoramiento técnico y consultoría en materia de inspección ambiental y PRTR	N.º de documentos de apoyo a inspecciones ambientales elaborados (IAT_LC)	ud.	120	21	15	71,43 %	12,50 %
		N.º de documentos de apoyo a inspecciones ambientales elaborados (IAT)	ud.	120	37	34	91,89 %	28,33 %
		N.º de protocolos de inspección	ud.	2	1	1	100,00 %	50,00 %
		N.º de instalaciones o actividades sometidas a evaluación de riesgos ambientales	ud.	154	154	121	78,57 %	78,57 %
		N.º de guías de notificación y manual de validación PRTR revisados	ud.	13	2	1	50,00 %	7,69 %
		N.º de informes resumen información PRTR	ud.	1	0	0	No evaluable	No evaluable
		N.º de informes técnicos de viabilidad y adaptación a la aplicación informática PRTR del Ministerio	ud.	3	0		No evaluable	No evaluable
		Otros documentos o informes técnicos (N.º)	ud.	6	1	3	100,00 %	50,00 %
		N.º de borradores de informes previos elaborados (PR)	ud.	120	37	34	91,89 %	28,33 %
		N.º de informes técnicos de estudio de alegaciones en el marco de las inspecciones ambientales	ud.	20	6	6	100,00 %	30,00 %
		N.º Informes/registros de la aplicación de la evaluación de riesgos	ud.	30	30	4	13,33 %	13,33 %
		N.º de informes técnicos de viabilidad y adaptación a la aplicación informática PRTR del Ministerio	ud	3	0	0	No evaluable	No evaluable
		N.º de planes de seguimiento o pliegos de exclusión elaborados	ud.	86	76	1	1,32 %	1,16 %
		N.º de informes técnicos sobre informes de mejora	ud.	30	0	0	No evaluable	No evaluable
		N.º de informes resumen sobre la evaluación de las emisiones de gases de efecto invernadero del sector industrial en Andalucía	ud.	1	0	0	No evaluable	No evaluable
		Borrador de cuestionario art. 21 2003/87/CE (N.º)	ud.	1	0	0	No evaluable	No evaluable
1.10.9.5.- Asesoramiento técnico y consultoría en materia de comercio de derechos de emisiones de gases de efecto invernadero	1.10.9.5.1.- Asesoramiento técnico y consultoría en materia de comercio de derechos de emisiones de gases de efecto invernadero							

Código Seguro de verificación: 9m69/RD7NcqIH6Kquat iBw==. Permite la verificación de la integridad de una copia de este documento electrónico en la dirección: <https://verifirma.agenciamedioambienteyagua.es>
 Este documento incorpora firma electrónica reconocida de acuerdo a la Ley 59/2003, de 19 de diciembre, de firma electrónica.

FIRMADO POR	JESUS CRESPO CURADO CRISTINA GARCÍA MONTE	FECHA	01/06/2021
ID. FIRMA	ws051.juntadeandalucia.es	PÁGINA	117/139
 9m69/RD7NcqIH6Kquat iBw==			



Actividad	Actuación	Indicador Actuación	Unidad	Objetivo anual	Planificado a 31/03/21	Ejecución a 31/03/21	Grado de ejecución respecto a planificado a 31/03/21	Grado de avance respecto al objetivo Anual
		N.º de informes sobre actuación de verificadores y borrador de cuestionario art. 72 Reglamento	ud.	7	0	0	No evaluable	No evaluable
		Otros documentos o informes técnicos (N.º)	ud.	35	6	19	100,00 %	54,29 %
1.10.9.6.- Asesoramiento técnico y consultoría en materia de vertidos	1.10.9.6.1.- Asesoramiento técnico y consultoría en materia de vertidos	N.º de documentos elaborados	ud.	2	1	2	100,00 %	100,00 %
1.10.9.7.- Asesoramiento técnico y consultoría en materia de fiscalidad ecológica y tributos ambientales	1.10.9.7.1.- Asesoramiento técnico y consultoría en materia de fiscalidad ecológica y tributos ambientales	N.º de informes de liquidación de tasas por servicios de inspección (ST4)	ud.	50	17	17	100,00 %	34,00 %
		N.º total de informes de liquidación de tasas por servicios de inspección (ST3+ST4)	ud.	120	37	43	100,00 %	35,83 %
1.10.9.8.- Asesoramiento técnico y consultoría en otras materias de calidad ambiental	1.10.9.8.1.- Estudio de calidad de los suelos del cerco industrial de Peñarroya-Pueblonuevo (Córdoba)	Porcentaje de ejecución respecto a lo planificado (%)	%	Sin programación			No aplica	No aplica
1.10.10.1.- Soporte técnico a la Consejería competente en la redacción, revisión y seguimiento de los planes de calidad ambiental	1.10.10.1.1.- Soporte técnico a la Consejería competente en la redacción, revisión y seguimiento de los planes de calidad ambiental	N.º de planes de calidad ambiental redactados	ud.	Sin programación			No aplica	No aplica
1.10.11.1.- Digitalización de documentos de información ambiental	1.10.11.1.1.- Digitalización de documentos de información ambiental	N.º documentos digitalizados (residuos)	ud.	7000	2100	3228	100,00 %	46,11 %
		N.º documentos digitalizados (calidad del suelo)	ud.	250	100	178	100,00 %	71,20 %
1.10.11.2.- Grabación de datos provenientes de documentos de información ambiental, en aplicaciones informáticas de la Consejería	1.10.11.2.1.- Grabación de datos provenientes de documentos de información ambiental, en aplicaciones informáticas de la Consejería	N.º documentos grabados (residuos)	ud.	6500	2805	3662	100,00 %	56,34 %
		N.º documentos grabados (calidad del suelo)	ud.	250	100	116	100,00 %	46,40 %
		N.º documentos grabados (RCDE)	ud.	121	0	0	No evaluable	No evaluable
1.10.11.3.- Clasificación y gestión o archivo de documentos de información ambiental	1.10.11.3.1.- Clasificación y gestión o archivo de documentos de información ambiental	N.º horas (residuos)	horas	1260	315	315	100,00 %	25,00 %
		N.º horas (RCDE)	horas	Sin programación			No aplica	No aplica
1.10.12.1.- Validación de datos referentes a residuos	1.10.12.1.1.- Validación de datos referentes a residuos	N.º documentos elaborados	ud.	36	9	6	66,67 %	16,67 %
1.10.12.2.- Validación de datos referentes a calidad de suelos	1.10.12.2.1.- Validación de datos referentes a calidad de suelos	N.º documentos elaborados	ud.	1	0	0	No evaluable	No evaluable
1.10.12.3.- Validación de datos en materia de PRTR	1.10.12.3.1.- Validación de datos en materia de PRTR	N.º notificaciones PRTR analizadas	ud.	595	155	130	83,87 %	21,85 %
1.10.12.4.- Validación de datos en	1.10.12.4.1.- Validación de datos en	N.º documentos de comprobación de unida-	ud.	70	30	37	100,00 %	52,86 %

Código Seguro de verificación: 9m69/RD7NcqIH6Kquat iBw==. Permite la verificación de la integridad de una copia de este documento electrónico en la dirección: <https://verifirma.agenciamedioambienteyagua.es>
Este documento incorpora firma electrónica reconocida de acuerdo a la Ley 59/2003, de 19 de diciembre, de firma electrónica.

FIRMADO POR	JESUS CRESPO CURADO CRISTINA GARCÍA MONTE	FECHA	01/06/2021
ID. FIRMA	ws051.juntadeandalucia.es	PÁGINA	118/139



9m69/RD7NcqIH6Kquat iBw==



Actividad	Actuación	Indicador Actuación	Unidad	Objetivo anual	Planificado a 31/03/21	Ejecución a 31/03/21	Grado de ejecución respecto a planificado a 31/03/21	Grado de avance respecto al objetivo Anual
materia de fiscalidad ecológica y tributos ambientales	materia de fiscalidad ecológica y tributos ambientales	des contaminantes elaborados Otros documentos o informes técnicos	ud.	2	0	0	No evaluable	No evaluable
1.10.12.5.- Validación de datos en materia de comercio de derechos de emisión de gases de efecto invernadero	1.10.12.5.1.- Validación de datos en materia de comercio de derechos de emisión de gases de efecto invernadero	N.º informes de notificación analizados	ud.	15	4	1	25,00 %	6,67 %
1.10.13.1.- Asesoramiento y realización de estudios sobre efectos medioambientales de actividades y soporte técnico y asesoramiento en la realización o aplicación de medidas de instalación en el ámbito de la calidad del aire, agua, suelo y residuos.	1.10.13.1.1.- Asesoramiento y realización de estudios sobre efectos medioambientales de actividades y soporte técnico y asesoramiento en la realización o aplicación de medidas de instalación en el ámbito de la calidad del aire, agua, suelo y residuos.	N.º estudios realizados	ud.	Sin programación			No aplica	No aplica
1.10.13.2.- Toma y análisis de muestras así como asesoramiento en su interpretación en el marco de las evaluaciones ambientales de actividades	1.10.13.2.1.- Toma y análisis de muestras así como asesoramiento en su interpretación en el marco de las evaluaciones ambientales de actividades	N.º muestras	ud.	Sin programación			No aplica	No aplica
1.10.14.1.- Manejo, mantenimiento y calibración de equipos	1.10.14.1.1.- Manejo, mantenimiento y calibración de equipos	N.º incidencias	ud.	Sin programación			No aplica	No aplica
1.10.14.2.- Mantenimiento requerido para el correcto funcionamiento de instalaciones y embarcaciones	1.10.14.2.1.- Mantenimiento requerido para el correcto funcionamiento de las embarcaciones de vigilancia del litoral	N.º de Certificados positivos emitidos por Capitanía Marítima	ud.	Sin programación			No aplica	No aplica
1.10.14.3.- Mantenimiento de la Acreditación ENAC	1.10.14.3.1.- Realizar actuaciones de mantenimiento de sistemas de calidad de los LCCA	Inversión ejecutada respecto a programada en mantenimiento preventivo y correctivo de los laboratorios	%	Sin programación			No aplica	No aplica
1.10.14.4.- Atención a Incidentes y Controles Extraordinarios	1.10.14.4.1.- Atención a Incidentes y Controles Extraordinarios	Acuerdos de la Comisión de Acreditación tras superar auditoría (cada 12 a 16 meses), donde se notifica el mantenimiento de la Acreditación	ud.	Sin programación			No aplica	No aplica
1.10.14.5.- Seguimiento y control	1.10.14.5.1.- Seguimiento y control	Incidentes atendidos/incidentes comunicados	%	Sin programación			No aplica	No aplica
		N.º muestras	ud	2143	537	1609	100,00 %	75,08 %

Código Seguro de verificación: 9m69/RD7NcqIH6Kquat iBw==. Permite la verificación de la integridad de una copia de este documento electrónico en la dirección: <https://verifirma.agenciamedioambienteyagua.es>
Este documento incorpora firma electrónica reconocida de acuerdo a la Ley 59/2003, de 19 de diciembre, de firma electrónica.

FIRMADO POR	JESUS CRESPO CURADO CRISTINA GARCÍA MONTE	FECHA	01/06/2021
ID. FIRMA	ws051.juntadeandalucia.es	PÁGINA	119/139



9m69/RD7NcqIH6Kquat iBw==



Actividad	Actuación	Indicador Actuación	Unidad	Objetivo anual	Planificado a 31/03/21	Ejecución a 31/03/21	Grado de ejecución respecto a planificado a 31/03/21	Grado de avance respecto al objetivo Anual
de la calidad de aguas	de la calidad de las aguas							
1.10.14.6.- Seguimiento y control de vertidos	1.10.14.6.1.- Atención al Plan de Control de Vertidos	N.º muestras	ud.	7893	1974	2510	100,00 %	31,80 %
1.11.1.1.- Apoyo para la ejecución y propuesta de actuaciones de lucha contra el cambio climático	1.11.1.1.1.- Apoyo para la ejecución y propuesta de actuaciones de lucha contra el cambio climático	N.º documentos elaborados	ud.	14	5	20	100,00 %	100,00 %
1.11.1.2.- Apoyo para la elaboración y seguimiento de estrategias, planes, programas y desarrollos regulatorios sobre cambio climático	1.11.1.2.1.- Elaboración de las bases para la redacción del Plan Andaluz de Acción por el Clima 1.11.1.2.2.- Asesoramiento técnico y desarrollo de aplicaciones para determinados registros administrativos	N.º documentos elaborados	ud.	12	3	8	100,00 %	66,67 %
1.11.1.3.- Asesoramiento técnico para la elaboración de inventarios de emisiones y absorciones de gases de efecto invernadero, de informes sobre inventarios y de huellas de carbono	1.11.1.3.1.- Asesoramiento técnico para mejora de aplicación web para inventarios de emisiones municipales	N.º documentos elaborados	ud.	3		0	No evaluable	No evaluable
1.11.1.4.- Ejecución de actuaciones propias para mejorar la actuación de la Agencia a los efectos del cambio climático	1.11.1.4.1.- Consultoría interna en materia de cambio climático	N.º documentos elaborados	ud.	2		2	100,00 %	100,00 %
1.12.1.1.- Asesoramiento y soporte técnico en materia de sostenibilidad urbana (Planes y Programas Ambientales)	1.12.1.1.1.- Asesoramiento y soporte técnico en materia de sostenibilidad urbana (Planes y Programas Ambientales)	N.º Informes	ud.	Sin programación			No aplica	No aplica
1.13.1.1.- Dirección de obras civiles e industriales	1.13.1.1.1.- Dirección de Obra del Sello Vertedero Baena (Córdoba)	Grado de avance obra e inversión ejecutada respecto a la planificada	%	Sin programación			No aplica	No aplica
	1.13.1.1.2.- Dirección de Obra del Sello Vertedero Deifontes (Granada)	Grado de avance obra e inversión ejecutada respecto a la planificada	%	Sin programación			No aplica	No aplica
	1.13.1.1.3.- Dirección de Obra del Sello Vertedero Cortes y Graena (Granada)	Grado de avance obra e inversión ejecutada respecto a la planificada	%	Sin programación			No aplica	No aplica
	1.13.1.1.4.- Dirección de Obra del Sello Vertedero Chipiona (Cádiz)	Grado de avance obra e inversión ejecutada respecto a la planificada	%	100	50	57,68	100,00 %	57,68 %
	1.13.1.1.5.- Dirección de Obra del Sello Vertedero Chipiona (Cádiz)	Grado de avance obra e inversión ejecutada respecto a la planificada	%	100	25	0	0,00 %	0,00 %

Código Seguro de verificación: 9m69/RD7NcqIH6Kquat iBw==. Permite la verificación de la integridad de una copia de este documento electrónico en la dirección: <https://verifirma.agenciamedioambienteyagua.es>
Este documento incorpora firma electrónica reconocida de acuerdo a la Ley 59/2003, de 19 de diciembre, de firma electrónica.

FIRMADO POR	JESUS CRESPO CURADO CRISTINA GARCÍA MONTE	FECHA	01/06/2021
ID. FIRMA	ws051.juntadeandalucia.es 9m69/RD7NcqIH6Kquat iBw==	PÁGINA	120/139



9m69/RD7NcqIH6Kquat iBw==



Actividad	Actuación	Indicador Actuación	Unidad	Objetivo anual	Planificado a 31/03/21	Ejecución a 31/03/21	Grado de ejecución respecto a planificado a 31/03/21	Grado de avance respecto al objetivo Anual
	llado Vertedero Dehesas Viejas (Granada)	respecto a la planificada						
1.13.1.2.- Redacción de proyectos civiles e industriales	1.13.1.2.1.- Proyecto de clausura del vertedero de el Ejido (Almería) 1.13.1.2.2.- Redacción del proyecto de sellado de vertedero de inertes en Alcalá de los Gazules (Cádiz) 1.13.1.2.3.- Proyecto de planta de tratamiento y vertedero de apoyo de RCD de Bormos (ITI de Cádiz) 1.13.1.2.4.- Proyecto vertedero de apoyo de RCD de Olvera (ITI Cádiz) 1.13.1.2.5.- Proyecto planta de clasificación de envases de Villamartín (ITI Cádiz) 1.13.1.2.6.- Proyecto planta de compostaje de Villamartín (ITI Cádiz)	Grado de avance inversión ejecutada respecto a la planificada Grado de avance inversión ejecutada respecto a la planificada Grado de avance inversión ejecutada respecto a la planificada Grado de avance inversión ejecutada respecto a la planificada Grado de avance inversión ejecutada respecto a la planificada Grado de avance inversión ejecutada respecto a la planificada	% % % % % %	Sin programación Sin programación Sin programación Sin programación Sin programación Sin programación			No aplica No aplica No aplica No aplica No aplica No aplica	No aplica No aplica No aplica No aplica No aplica No aplica
1.13.2.1.- Gestión de obras de restauración medioambiental	1.13.2.1.1.- EJECUCIÓN DE LAS ACTIVACIONES INCLUIDAS EN EL PROYECTO DE CLAUSURA DE LA Balsa DE ESTÉRILES Y SU INTEGRACIÓN EN EL MEDIO NATURAL. FASE 3. ANTIQUO COMPLEJO MINERO DE SOTIEL-CORONADA. CALAÑAS (HUELVA)	Grado de avance inversión ejecutada respecto a la planificada	%	100	13	57	100,00 %	57,00 %
	1.13.2.1.2.- EJECUCIÓN DE LAS ACTIVACIONES INCLUIDAS EN EL PROYECTO DE RESTAURACIÓN DEL ESPACIO DEGRADADO POR MINERÍA METÁLICA "CEMENTACIÓN LAS VIÑAS", EN SOTIEL-CORONADA. CALAÑAS (HUELVA).	Grado de avance inversión ejecutada respecto a la planificada	%	100	60	48,91	81.52 %	48,91 %
1.14.1.1.- Elaboración y seguimiento de Planes Estratégicos de la Agencia, Programas de Gestión, Planes Anuales de Acción y demás planificación estratégica, táctica y operativa	1.14.1.1.1.- Elaboración y seguimiento del Programa de Gestión y Plan de Acción Anual	N.º documentos elaborados en la anualidad (N.º)	ud.	5	1	1	100,00 %	20,00 %

Código Seguro de verificación: 9m69/RD7NcqIH6Kquat iBw==. Permite la verificación de la integridad de una copia de este documento electrónico en la dirección: <https://verifirma.agenciamedioambienteyagua.es>
Este documento incorpora firma electrónica reconocida de acuerdo a la Ley 59/2003, de 19 de diciembre, de firma electrónica.

FIRMADO POR	JESUS CRESPO CURADO CRISTINA GARCÍA MONTE	FECHA	01/06/2021
ID. FIRMA	ws051.juntadeandalucia.es	PÁGINA	121/139



9m69/RD7NcqIH6Kquat iBw==



Actividad	Actuación	Indicador Actuación	Unidad	Objetivo anual	Planificado a 31/03/21	Ejecución a 31/03/21	Grado de ejecución respecto a planificado a 31/03/21	Grado de avance respecto al objetivo Anual
1.14.1.2.- Gestión de tarifas	1.14.1.2.1.- Revisión y actualización de Tarifas	N.º documentos elaborados en la anualidad (N.º)	ud.	Sin programación	0	0	No aplica	No aplica
1.14.2.1.- Apoyo a las tareas de revisión de instrumentos de planificación ambiental de espacios protegidos de la Red Natura 2000, en particular, los Parques Naturales, y adecuación a las exigencias de la Red Ecológica Europea Natura 2000.	1.14.2.1.1.- Consultoría de apoyo al desarrollo de la planificación en espacios de la Red Natura 2000.	N.º de informes técnicos entregados (N.º) N.º de documentos de planificación entregados (N.º)	ud.	2	12	6	50,00 %	46,15 %
1.14.2.2.- Asesoramiento y soporte técnico en la evaluación ambiental estratégica de planes y programas	1.14.2.2.1.- Asesoramiento y soporte técnico en la evaluación ambiental estratégica de planes y programas	N.º documentos elaborados en la anualidad (N.º)	ud.	50	12	8	66,67 %	16,00 %
1.14.2.3.- Apoyo técnico en la revisión y/o redacción de instrumentos de planificación con incidencia ambiental (planes, programas y estrategias) y otras actividades de consultoría asociadas	1.14.2.3.1.- Adecuación del Plan Forestal Andaluz (PFA) Horizonte 2021 y Memorias anuales seguimiento PMA-PFA 2016 2017	Grado de ejecución acumulada respecto a planificación total del encargo	%	100	80	75,5	94,38 %	75,50 %
	1.14.2.3.2.- Elaboración y actualización de la planificación del uso público en los espacios red Natura 2000	Grado de ejecución acumulada respecto a planificación total del encargo	%	77	54,09	51,23	94,71 %	66,53 %
	1.14.2.3.3.- Seguimiento de indicadores RN2000 y estándares de buena gestión	Grado de ejecución acumulada respecto a planificación total del encargo	%	70	33,18	29,03	87,49 %	41,47 %
	1.14.2.3.4.- Evaluación de Servicios Ecosistémicos	Grado de ejecución acumulada respecto a planificación total del encargo	%	100	67,27	72,23	100,00 %	72,23 %
	1.14.2.3.5.- Consultoría asociada al Plan de Conectividad Ecológica e Infraestructura Verde	Grado de ejecución acumulada respecto a planificación total del encargo	%	70	29,09	21,57	74,15 %	30,81 %
	1.14.2.3.6.- Consultoría de apoyo en la tramitación de ayudas	Grado de ejecución acumulada respecto a planificación total del encargo	%	100	10	0	No evaluable	No evaluable
	1.14.2.3.7.- Memorias anuales de seguimiento PMA-PFA (2018-2019-2020)	Grado de ejecución acumulada respecto a planificación total del encargo	%	100	33	29	87,88 %	29,00 %
	1.14.2.3.8.- Consultoría para la implantación EMAS en el PN Sierra Norte de Sevilla	Grado de ejecución acumulada respecto a la planificación del encargo	%	100	19	19	100,00 %	19,00 %

Código Seguro de verificación:9m69/RD7NcqIH6Kquat iBw==. Permite la verificación de la integridad de una copia de este documento electrónico en la dirección: <https://verifirma.agenciamedioambienteyagua.es>
Este documento incorpora firma electrónica reconocida de acuerdo a la Ley 59/2003, de 19 de diciembre, de firma electrónica.

FIRMADO POR	JESUS CRESPO CURADO CRISTINA GARCÍA MONTE	FECHA	01/06/2021
ID. FIRMA	ws051.juntadeandalucia.es	PÁGINA	122/139



9m69/RD7NcqIH6Kquat iBw==



Actividad	Actuación	Indicador Actuación	Unidad	Objetivo anual	Planificado a 31/03/21	Ejecución a 31/03/21	Grado de ejecución respecto a planificado a 31/03/21	Grado de avance respecto al objetivo Anual
1.15.1.1.- Impulso y gestión de proyectos INTERNOS de investigación, desarrollo tecnológico e innovación (I+D+i)	1.15.1.1.1.- Promoción y Dinamización interna de la I+D+i	Grado de cumplimiento de la programación anual de I+D+i (% de hitos alcanzados frente al total planificados)	ud.	90	10	10	100,00 %	11,11 %
	1.15.2.1.- Desarrollo, explotación y mantenimiento de redes de monitorización y modelos de simulación	1.15.2.1.1.- Observación del Territorio	ud.	5	5	8,33	100,00 %	100,00 %
1.15.2.1.2.- Clima		N.º productos (informes o resultados) resultantes del mantenimiento de redes de monitorización y seguimiento Ambiental (desarrolladas y mantenidas) basadas en información de Observación del Territorio.	ud.	107	35	35	100,00 %	32,71 %
		N.º Visores Web mantenidos	ud.	5	5	7	100,00 %	100,00 %
		N.º Contenidos de información de Observación del territorio Integrados	ud.	40	30	35	100,00 %	87,50 %
		N.º Promedio de días de retraso respecto al establecido mensual	ud.	1	1	1	100,00 %	100,00 %
		Informe diario valores máximos y mínimos observados	ud.	366	91	88	96,70 %	24,04 %
		Envíos automáticos datos brutos: AEMET, EBD, INTA	ud.	13908	3458	3420	98,90 %	24,59 %
		Envíos automáticos productos elaborados	ud.	732	182	183	100,00 %	25,00 %
		Informes de evolución del clima: mensual, estacional y anual	ud.	53	13	13	100,00 %	24,53 %
		Envíos manuales de datos brutos y elaborados	ud.	48	12	12	100,00 %	25,00 %
		1.15.2.1.3.- Sistema de Información del Patrimonio de Andalucía: SIPNA (SIOSE, vegetación y hábitats)		N.º sistemas que utilizan la información	ud.	6	6	6
N.º polígonos SIPNA revisados	ud.	30000		30000	105800	100,00 %	35,27 %	
N.º de Visores Web mantenidos en el ámbito SIPNA (SIOSE, Hábitats, Vegetación)	ud.	1		1	1,33	100,00 %	100,00 %	
N.º de Contenidos de información SIPNA nuevos integrados	ud.	3		1	2	100,00 %	66,67 %	
		N.º Contenidos de información SIPNA (carpetas) actualizados (modificados)	ud.	15	7	3	42,86 %	20,00 %
		N.º de Redes de seguimiento de Biodiversidad (hábitats) diseñadas y mantenidas	ud.	3	0	0	No evaluable	No evaluable

Código Seguro de verificación: 9m69/RD7NcqIH6Kquat iBw==. Permite la verificación de la integridad de una copia de este documento electrónico en la dirección: <https://verifirma.agenciamedioambienteyagua.es>
Este documento incorpora firma electrónica reconocida de acuerdo a la Ley 59/2003, de 19 de diciembre, de firma electrónica.

FIRMADO POR	JESUS CRESPO CURADO CRISTINA GARCÍA MONTE	FECHA	01/06/2021
ID. FIRMA	ws051.juntadeandalucia.es	PÁGINA	123/139



9m69/RD7NcqIH6Kquat iBw==



Actividad	Actuación	Indicador Actuación	Unidad	Objetivo anual	Planificado a 31/03/21	Ejecución a 31/03/21	Grado de ejecución respecto a planificado a 31/03/21	Grado de avance respecto al objetivo Anual
	1.15.2.1.4.- Modelización y Procesos de Evaluación y Análisis de la Información Ambiental 1.15.2.1.5.- LIFE ADAPTAMED 1.15.2.1.6.- Suelos. Cartografía digital de suelos (DSM) de la Península Ibérica mediante modelado predictivo de las variables edáficas con Machine Learning 1.15.2.1.7.- Informe Hidrológico de Andalucía 1.15.2.1.8.- Proyectos de análisis y explotación de la información ambiental integrada en la REDIAM mediante técnicas de la ciencia de datos 1.15.2.2.- Diseño, construcción y mantenimiento de la infraestructura tecnológica del sistema de gestión del conocimiento ambiental 1.15.2.3.- Revisión, mantenimiento y armonización de la información ambiental que se precise para el conocimiento y apoyo a la gestión y la toma de decisiones	N.º de hitos alcanzados en el proyecto de Escenarios de Cambio Climático	ud.	29	7	7	100,00 %	24,14 %
		N.º de peticiones personalizadas de modelización y simulación: Visibilidad, Paisaje, Inundaciones, Incendios Forestales, etc	ud.	5	0	1	100,00 %	20,00 %
		Grado de avance de la Planificación (%)	%	100	30	30	100,00 %	30,00 %
		Grado de avance de la Planificación	%	100	2	2	100,00 %	2,00 %
		Grado de avance de la Planificación	%	100	0	0	No evaluable	No evaluable
		N.º de proyectos realizados	ud.	4	1	1	100,00 %	25,00 %
		N.º de productos de difusión realizados	ud.	4	1	0	0,00 %	0,00 %
		N.º de proyectos integrados en la REDIAM	ud.	4	1	1	100,00 %	25,00 %
		N.º de productos de ciencia replicable	ud.	4	1	1	100,00 %	25,00 %
		N.º de hitos cumplidos en el proceso de implantación de la infraestructura tecnológica de la REDIAM en el CICA	ud.	13	4	3	75,00 %	23,08 %
	1.15.2.2.2.- Desarrollos 1.15.2.2.3.- Infraestructura y Sistemas 1.15.2.3.1.- Soporte, Gestión y Mantenimiento de Información Ambiental	N.º de desarrollos	ud.	36	9	6	66,67 %	16,67 %
		N.º de mantenimientos llevados a cabo	ud.	108	27	16	59,26 %	14,81 %
		N.º de acciones llevadas a cabo	ud.	180	45	13	28,89 %	7,22 %
		N.º de solicitudes de gestión de información	%	200	60	99	100,00 %	49,50 %
		Relación de solicitudes de gestión de información recibidas y altas de protocolos de integración en GESPRIA	ud.	34	34	46,31	100,00 %	100,00 %
		Eficacia del proceso de integración	%	100	100	89,26	89,26 %	89,26 %
		Relación de solicitudes de gestión de información recibidas y altas de protocolos de modificación en GESPRIA	%	55	55	52,1	94,73 %	94,73 %
		Eficacia del proceso de modificación	%	100	100	69,11	69,11 %	69,11 %
		Relación de solicitudes de gestión de información recibidas y altas de protocolos de eli-	%	1	1	0	0,00 %	0,00 %

Código Seguro de verificación: 9m69/RD7NcqIH6Kquat iBw==. Permite la verificación de la integridad de una copia de este documento electrónico en la dirección: <https://verifirma.agenciamedioambienteyagua.es>
Este documento incorpora firma electrónica reconocida de acuerdo a la Ley 59/2003, de 19 de diciembre, de firma electrónica.

FIRMADO POR	JESUS CRESPO CURADO CRISTINA GARCÍA MONTE	FECHA	01/06/2021
ID. FIRMA	ws051.juntadeandalucia.es	PÁGINA	124/139



9m69/RD7NcqIH6Kquat iBw==



Actividad	Actuación	Indicador Actuación	Unidad	Objetivo anual	Planificado a 31/03/21	Ejecución a 31/03/21	Grado de ejecución respecto a planificado a 31/03/21	Grado de avance respecto al objetivo Anual
1.15.2.4.- Actuaciones orientadas a la interoperabilidad e integración de sistemas de información ambiental, normalización de los metadatos y los procedimientos empleados en la gestión del conocimiento ambiental, y generación de servicios 1.15.2.5.- Alianzas con otros organismos de investigación a través de la participación y colaboración en proyectos con proyección europea.	1.15.2.3.2.- Desarrollo y Gestión de la Infraestructura de Datos Ambientales	minación en GESPRIA						
		Eficacia del proceso de eliminación	%	100	100	100	100,00 %	100,00 %
		Relación de solicitudes servicios web	ud.	120	30	93	100,00 %	77,50 %
		N.º de Servicios OGC gestionados en la RE-DIAM	ud.	2750	2684	2717	100,00 %	98,80 %
		N.º de Servicios OGC creados	ud.	80	21	58	100,00 %	72,50 %
		Relación de solicitudes configuración de visores	ud.	6	1	3	100,00 %	50,00 %
		Capacidad tecnológica y disponibilidad de recursos (Configuración visores Web)	%	80	80	100	100,00 %	100,00 %
		Eficacia (Configuración visores Web)	%	100	100	100	100,00 %	100,00 %
		Relación de solicitudes integración de datos en sistemas de descarga	ud.	110	30	31	100,00 %	28,18 %
		N.º de contenidos de Información Ambiental puestos en descarga	ud.	110	28	27	96,43 %	24,55 %
		Porcentaje de contenidos de Información Ambiental puestos en descarga	%	100	27	27	100,00 %	27,00 %
		N.º de conexiones con otras IDE	ud.	12	3	3	100,00 %	25,00 %
		N.º de Contenidos incluidos en catálogos de la IDE Andalucía	ud.	4150	4110	4425	100,00 %	100,00 %
		N.º de Conexiones con otras IDE	ud.	100	20	19	95,00 %	19,00 %
Publicaciones de análisis anual del estado hidrológico	ud	1			No evaluable	No evaluable		
Publicaciones del boletín hidrológico mensual de EFAS	ud	12	3	3	100,00 %	25,00 %		
Informes finales de contratos específicos del proyecto EFAS	ud	1			No evaluable	No evaluable		
Informes intermedios de contratos específicos del proyecto EFAS	ud	1	0	0	No evaluable	No evaluable		
Comunicaciones realizadas con los Data Providers.	ud	540	135	132	97,78 %	24,44 %		

Código Seguro de verificación:9m69/RD7NcqIH6Kquat iBw==. Permite la verificación de la integridad de una copia de este documento electrónico en la dirección: <https://verifirma.agenciamedioambienteyagua.es>
Este documento incorpora firma electrónica reconocida de acuerdo a la Ley 59/2003, de 19 de diciembre, de firma electrónica.

FIRMADO POR	JESUS CRESPO CURADO CRISTINA GARCÍA MONTE	FECHA	01/06/2021
ID. FIRMA	ws051.juntadeandalucia.es	PÁGINA	125/139



9m69/RD7NcqIH6Kquat iBw==



Actividad	Actuación	Indicador Actuación	Unidad	Objetivo anual	Planificado a 31/03/21	Ejecución a 31/03/21	Grado de ejecución respecto a planificado a 31/03/21	Grado de avance respecto al objetivo Anual
		Grado de resolución de incidencias	%	100	100	100	100,00 %	100,00 %
		Ciclos de revisiones visuales realizados.	ud	26	7	7	100,00 %	26,92 %
1.15.2.6.- Internacionalización de la experiencia de la REDIAM a través de la conexión de los sistemas de información ambiental de Andalucía con otras redes científicas contribuyendo a la construcción de e-infraestructuras distribuidas de rango europeo	1.15.2.6.1.- Apoyo al desarrollo de una e-infraestructura compatible LI-FEWACTION	N.º convenios/contratos firmados	ud.	14	7	0	0,00 %	0,00 %
1.15.3.1.- Difusión y Servicios a Usuarios de Información Ambiental (REDIAM)	1.15.3.1.1.- REDIAM Atiende	Atención de consultas internas de información atendidas	ud.	230	60	58	96,67 %	25,22 %
		N.º de sitios web de difusión y comunicación mantenidos (actualización >=1 a la semana)	ud.	6	6	5	83,33 %	83,33 %
		N.º de contenidos de comunicación publicados	ud.	360	88	44	50,00 %	12,22 %
		Grado de avance elaboración IMA	%	100	20	30	100,00 %	30,00 %
		N.º de indicadores ambientales elaborados	ud.	80	6	0	0,00 %	0,00 %
		Tablas actualizadas para el Visor de Estadísticas Medioambientales (VEM)	ud.	450	0	0	No evaluable	No evaluable
1.16.1.1.- Gestión de Mejoras	1.16.1.1.1.- Gestión de Mejoras	N.º de informes evacuados	ud	3	1	1	100,00 %	33,33 %
		Verificación de medidas implantadas en informes evacuados (N.º de medidas verificadas / n.º total de medidas consideradas implantadas en cada informe de seguimiento evacuado)	%	100	100	0	0,00 %	0,00 %
1.16.1.2.- Mantenimiento del Sistema de Gestión	1.16.1.2.1.- Mantenimiento General del SGI	Grado de cumplimiento en la Planificación del SGI de AMAYA (% de hitos alcanzados frente al total)	%	80	15	25	100,00 %	31,25 %
		Grado de cumplimiento del PAIR (% de auditorías/revisiones realizadas frente a las planificadas)	%	100	18	18	100,00 %	18,00 %
1.17.1.1.- Clusters	1.17.1.1.1.- Clusters	GRADO DE AVANCE	%	Sin programación			No aplica	No aplica
1.17.2.1.- Impulso y participación en el rediseño de los planes de	1.17.2.1.1.- Elaboración de Planes de Desarrollo Sostenible	Entrega borradores DIE	ud.	2	2	2	100,00 %	100,00 %
		Entrega borradores EAE	ud.	16	4	4	100,00 %	25,00 %

Código Seguro de verificación: 9m69/RD7NcqIH6Kquat iBw==. Permite la verificación de la integridad de una copia de este documento electrónico en la dirección: <https://verifirma.agenciamedioambienteyagua.es>
Este documento incorpora firma electrónica reconocida de acuerdo a la Ley 59/2003, de 19 de diciembre, de firma electrónica.

FIRMADO POR	JESUS CRESPO CURADO CRISTINA GARCÍA MONTE	FECHA	01/06/2021
ID. FIRMA	ws051.juntadeandalucia.es	PÁGINA	126/139



9m69/RD7NcqIH6Kquat iBw==



Actividad	Actuación	Indicador Actuación	Unidad	Objetivo anual	Planificado a 31/03/21	Ejecución a 31/03/21	Grado de ejecución respecto a planificado a 31/03/21	Grado de avance respecto al objetivo Anual
desarrollo sostenibles (PDS) de los parques naturales		Entrega de versiones V1.0	ud.	2	2	2	100,00 %	100,00 %
		Entrega versiones V1.2	ud.	10			No evaluable	No evaluable
		Entrega de versiones V1.4	ud.	6	4	4	100,00 %	66,67 %
	1.17.2.1.2.- Evaluación de la situación actual de los Planes de Desarrollo Sostenible	Reuniones de lanzamiento de PDS	ud.	Sin programación			No aplica	No aplica
	1.17.2.1.3.- Seguimiento PDS	Entrega de los informes de seguimiento Jornadas de difusión e impulso a empresarios Solicitudes de renovación de la Carta Europea de Turismo Sostenible Encuestas de satisfacción de los ayuntamientos y licitadores	ud.	2			No evaluable	No evaluable
	1.18.1.1.1.- Promoción, divulgación y satisfacción de las bondades del modelo PGI		ud.	Sin programación			No aplica	No aplica
1.18.1.1.- Seguimiento y gestión de los Planes de Gestión Integral	1.18.1.1.1.- Promoción, divulgación y satisfacción de las bondades del modelo PGI	Encuestas de satisfacción de los ayuntamientos y licitadores	ud.	Sin programación			No aplica	No aplica
	1.18.1.1.2.- Fomento de la gestión forestal sostenible y optimización de la gestión de los productos	Volumen de reinversión en montes PGI (€)	€	300000	50000	51094,83	100,00 %	17,03 %
	1.18.1.1.3.- Implementación, coordinación y seguimiento de PGI		%	75	10	10,7	100,00 %	14,27 %
		Grado de avance del PGI de Córdoba (%) (gasto ejecutado/gasto planificado)	%	75	20	4,77	23,85 %	6,36 %
		Grado de avance del PGI de Sevilla (%) (gasto ejecutado/gasto planificado)	%	60	10	1,81	18,10 %	3,02 %
		Grado de avance del PGI de Almería (%) (gasto ejecutado/gasto planificado)	%	47	15	15,31	100,00 %	32,57 %
		Grado de avance del PGI de Jaén (%) (gasto ejecutado/gasto planificado)	%	90	10	16,95	100,00 %	18,83 %
		Grado de avance del PGI de Huelva (%) (gasto ejecutado/gasto planificado)	%	75	25	3,68	14,72 %	4,91 %
		Grado de avance del PGI de Granada-Málaga (%) (gasto ejecutado/gasto planificado)	%	60	20	7,36	36,80 %	12,27 %
		Grado de avance del PGI de Córdoba (%) (ingreso ejecutado/ingreso planificado)	%	75	10	22,52	100,00 %	30,03 %
		Grado de avance del PGI de Sevilla (%) (ingreso ejecutado/ingreso planificado)	%	70	15	0,4	2,67 %	0,57 %
		Grado de avance del PGI de Cádiz (%) (ingreso ejecutado/ingreso planificado)	%	60	10	0,59	5,90 %	0,98 %

Código Seguro de verificación:9m69/RD7NcqIH6Kquat iBw==. Permite la verificación de la integridad de una copia de este documento electrónico en la dirección: <https://verifirma.agenciamedioambienteyagua.es>
Este documento incorpora firma electrónica reconocida de acuerdo a la Ley 59/2003, de 19 de diciembre, de firma electrónica.

FIRMADO POR	JESUS CRESPO CURADO CRISTINA GARCÍA MONTE	FECHA	01/06/2021
ID. FIRMA	ws051.juntadeandalucia.es	PÁGINA	127/139



9m69/RD7NcqIH6Kquat iBw==



Actividad	Actuación	Indicador Actuación	Unidad	Objetivo anual	Planificado a 31/03/21	Ejecución a 31/03/21	Grado de ejecución respecto a planificado a 31/03/21	Grado de avance respecto al objetivo Anual
		so ejecutado/ingreso planificado)						
		Grado de avance del PGI de Almería (%) (ingreso ejecutado/ingreso planificado)	%	49	5	44,8	100,00 %	91,43 %
		Grado de avance del PGI de Jaén (%) (ingreso ejecutado/ingreso planificado)	%	90	10	20,85	100,00 %	23,17 %
		Grado de avance del PGI de Huelva (%) (ingreso ejecutado/ingreso planificado)	%	75	25	4,46	17,84 %	5,95 %
		Grado de avance del PGI de Granada-Málaga (%) (ingreso ejecutado/ingreso planificado)	%	60	20	22,56	100,00 %	37,60 %
		N.º Programas anuales PGI elaborados	ud.	7	7	0	0,00 %	0,00 %
	1.18.1.1.4.- Elaboración de los Programas anuales de mejoras, aprovechamientos y presupuestos anuales	N.º Memorias de seguimiento PGI elaboradas	ud.	7	0	0	No evaluable	No evaluable
	1.18.1.1.5.- Elaboración de las Memorias anuales de actividades PGI y balances económicos	Número medio de licitadores en procedimientos de contratación en PGI	%	5	5	5	100,00 %	100,00 %
	1.18.1.1.6.- Impulso y consolidación de tejido empresarial	Número de empresas con contratos en zonas PGI (ud)	ud.	175	40	36	90,00 %	20,57 %
		Generación de empleo directo e indirecto en montes PGI	Jornales	4000	500	145	29,00 %	3,63 %
		N.º personas usuarias de los diversos servicios y actividades	ud.	1400	200	348	100,00 %	24,86 %
	1.19.1.1.- CONTROL, SEGUIMIENTO Y GESTIÓN DE LAS EMPRESAS PARTICIPADAS Y UTE	Cumplimiento en la entrega de Informes trimestrales según Planificación (%)	ud.	4	1	1	100,00 %	25,00 %
	1.19.2.1.- Desarrollo de negocio	Grado de avance en el cumplimiento del plan de desarrollo corporativo	%	Sin programación			No aplica	No aplica
	1.19.3.1.- Prospectiva, análisis, evaluación y seguimiento de la participación de la Agencia en proyectos con financiación exterior	Propuestas apoyadas (N.º)	%	Sin programación			No aplica	No aplica
	1.19.3.2.- Apoyo a la redacción de propuestas de proyectos de convocatorias internacionales	GRADO DE CUMPLIMIENTO DE LA PLANIFICACIÓN (%)	%	100	25	25	100,00 %	25,00 %

Código Seguro de verificación: 9m69/RD7NcqIH6Kquat iBw==. Permite la verificación de la integridad de una copia de este documento electrónico en la dirección: <https://verifirma.agenciamedioambienteyagua.es>
 Este documento incorpora firma electrónica reconocida de acuerdo a la Ley 59/2003, de 19 de diciembre, de firma electrónica.

FIRMADO POR	JESUS CRESPO CURADO CRISTINA GARCÍA MONTE	FECHA	01/06/2021
ID. FIRMA	ws051.juntadeandalucia.es	PÁGINA	128/139



9m69/RD7NcqIH6Kquat iBw==



Actividad	Actuación	Indicador Actuación	Unidad	Objetivo anual	Planificado a 31/03/21	Ejecución a 31/03/21	Grado de ejecución respecto a planificado a 31/03/21	Grado de avance respecto al objetivo Anual		
2.1.1.1.- Actos institucionales	2.1.1.1.1.- Organización de actividades de promoción de la fotografía de naturaleza en Espacios Naturales Protegidos de la provincia de Cádiz. Inversión Territorial Integrada de Cádiz.	Grado de ejecución respecto a planificado	%	20	2	0	0,00 %	0,00 %		
	2.1.1.1.2.- Jornadas técnicas entre organismos y sectores de gestión sobre las especies exóticas invasoras	Grado de ejecución respecto a planificado	%	99	30	0	0,00 %	0,00 %		
	2.1.1.1.3.- Jornadas Pacto Andaluz por el Agua	Grado de ejecución respecto a planificado	%	35	20	0	0,00 %	0,00 %		
	2.1.1.1.4.- Comunicación de la ITI de Cádiz	Grado de ejecución respecto a planificado	%	45	15	0	0,00 %	0,00 %		
	2.1.1.1.5.- Acciones de promoción y difusión en materia de Calidad Ambiental y Cambio Climático	Grado de ejecución respecto a planificado	%	90	50	50	100,00 %	55,56 %		
	2.1.2.1.- Consultoría y apoyo técnico para la redacción de proyectos en el medio natural.	2.1.2.1.1.- Consultoría y apoyo técnico para la redacción de Proyectos Técnicos de Restauración del Medio Natural	N.º documentos técnicos entregados (informes de viabilidad, estudios previos, anteproyectos, y otros documentos técnicos)	ud.	6	2	0	0,00 %	0,00 %	
		2.1.2.1.2.- Consultoría y apoyo técnico para la redacción de Proyectos Técnicos de Uso Público	N.º documentos técnicos entregados (informes de viabilidad, estudios previos, anteproyectos, y otros documentos técnicos)	ud.	3		3	100,00 %	100,00 %	
		2.1.2.1.3.- Consultoría y apoyo técnico para la redacción de Proyectos Técnicos de Vías Pecuarias	N.º documentos técnicos entregados (informes de viabilidad, estudios previos, anteproyectos, y otros documentos técnicos)	ud.	5		6	100,00 %	100,00 %	
		2.1.2.1.4.- Consultoría y apoyo técnico para la redacción de Proyectos Técnicos de INFOCA	N.º documentos técnicos entregados (informes de viabilidad, estudios previos, anteproyectos, y otros documentos técnicos)	ud.	Sin programación			No aplica	No aplica	
		2.1.2.1.5.- Consultoría y apoyo técnico para la redacción de otros Proyectos Técnicos.	N.º documentos técnicos entregados (informes de viabilidad, estudios previos, anteproyectos, y otros documentos técnicos)	ud.	Sin programación			No aplica	No aplica	
		2.1.2.2.- Redacción de proyectos para la ejecución de la Inversión Territorial Integrada Cádiz	2.1.2.2.1.- Redacción de proyectos Creación de Senderos y Rutas Cicloturísticas	N.º documentos técnicos entregados (informes de viabilidad y Proyectos finales)	ud.	5	4	4	100,00 %	80,00 %
			2.1.2.2.2.- Redacción de proyectos	N.º documentos técnicos entregados (inclu-	ud.	5	1	2	100,00 %	40,00 %

Código Seguro de verificación:9m69/RD7NcqIH6Kquat iBw==. Permite la verificación de la integridad de una copia de este documento electrónico en la dirección: <https://verifirma.agenciamedioambienteyagua.es>
Este documento incorpora firma electrónica reconocida de acuerdo a la Ley 59/2003, de 19 de diciembre, de firma electrónica.

FIRMADO POR	JESUS CRESPO CURADO CRISTINA GARCÍA MONTE	FECHA	01/06/2021
ID. FIRMA	ws051.juntadeandalucia.es	PÁGINA	129/139



9m69/RD7NcqIH6Kquat iBw==



Actividad	Actuación	Indicador Actuación	Unidad	Objetivo anual	Planificado a 31/03/21	Ejecución a 31/03/21	Grado de ejecución respecto a planificado a 31/03/21	Grado de avance respecto al objetivo Anual
	Turismo Omnitológico	ye Informes de viabilidad y Proyectos finales)						
	2.1.2.2.3.- Redacción de proyectos "Creación de la Ruta de El Estrecho"	N.º documentos técnicos entregados (incluye Informes de viabilidad y Proyectos finales)	ud	1	1	0	0,00 %	0,00 %
	2.1.2.2.4.- Redacción de proyectos "Dotación interpretativa y Adaptación Funcional Centro de Visitantes"	N.º documentos técnicos entregados (incluye Informes de viabilidad y Proyectos finales)	ud	1	1	0	0,00 %	0,00 %
	2.1.2.2.5.- Redacción de proyectos "Poblado de Los Hurones"	N.º documentos técnicos entregados (incluye Informes de viabilidad y Proyectos finales)	ud	1	1	0	0,00 %	0,00 %
	2.1.2.2.6.- Redacción de proyectos Equipamientos en Parques Naturales. Cádiz	N.º documentos técnicos entregados (incluye Informes de viabilidad y Proyectos finales)	ud	1	1	0	0,00 %	0,00 %
2.1.2.3.- Redacción de Proyectos técnicos encargados de Medio Natural	2.1.2.3.1.- Redacción de Proyectos técnicos encargados por Restauración del Medio Natural	N.º documentos técnicos entregados (incluye Proyectos finales)	ud.	19	19	5	26,32 %	26,32 %
2.1.2.4.- Redacción de Proyectos técnicos encargados por la Dirección General de Producción Agrícola y ganadera	2.1.2.4.1.- Redacción de proyectos técnicos plan Itinere	N.º documentos técnicos entregados (incluye Proyectos finales)	ud	178	90	72	80,00 %	40,45 %
2.1.3.1.- Consultoría y asistencia técnica a las direcciones de obra en actuaciones en el Medio Natural	2.1.3.1.1.- Consultoría y asistencia técnica a las direcciones de obra nombradas por la Consejería competente, en actuaciones de Restauración del Medio Natural	N.º de Direcciones de obra implantadas	ud.	3	0	0	No evaluable	No evaluable
	2.1.3.1.2.- Consultoría y asistencia técnica a las direcciones de obra nombradas por la Consejería competente, en actuaciones de Uso Público	N.º de Direcciones de obra implantadas	ud.	3	1	0	0,00 %	0,00 %
	2.1.3.1.3.- Consultoría y asistencia técnica a las direcciones de obra nombradas por la Consejería competente, en actuaciones de Vías Pecuarias	N.º de Direcciones de obra implantadas	ud.	Sin programación			No aplica	No aplica
	2.1.3.1.4.- Consultoría y asistencia técnica a las direcciones de obra nombradas por la Consejería competente, en actuaciones de INFOCA	N.º de Direcciones de obra implantadas	ud.	Sin programación			No aplica	No aplica

Código Seguro de verificación:9m69/RD7NcqIH6Kquat iBw==. Permite la verificación de la integridad de una copia de este documento electrónico en la dirección: <https://verifirma.agenciamedioambienteyagua.es>
Este documento incorpora firma electrónica reconocida de acuerdo a la Ley 59/2003, de 19 de diciembre, de firma electrónica.

FIRMADO POR	JESUS CRESPO CURADO CRISTINA GARCÍA MONTE	FECHA	01/06/2021
-------------	--	-------	------------

ID. FIRMA	ws051.juntadeandalucia.es	9m69/RD7NcqIH6Kquat iBw==	PÁGINA	130/139
-----------	---------------------------	---------------------------	--------	---------



9m69/RD7NcqIH6Kquat iBw==



Actividad	Actuación	Indicador Actuación	Unidad	Objetivo anual	Planificado a 31/03/21	Ejecución a 31/03/21	Grado de ejecución respecto a planificado a 31/03/21	Grado de avance respecto al objetivo Anual
2.1.3.2.- Direcciones de obra encargadas en proyectos de Medio Natural	2.1.3.2.1.- Dirección de Obra encargadas en proyectos de Restauración del Medio Natural	N.º de Direcciones de obra implantadas	ud.	Sin programación			No aplica	No aplica
	2.1.3.2.2.- Direcciones de Obra encargadas en proyectos de INFOCA	N.º de Direcciones de obra implantadas	ud.	1	1	1	100,00 %	100,00 %
	2.1.3.3.1.- Direcciones de obras del expediente "Creación de Senderos y Rutas Cicloturísticas"	N.º de Direcciones de obra implantadas	ud.	3	1	1	100,00 %	33,33 %
	2.1.3.3.2.- Direcciones de obras del expediente "Creación de la Ruta del Río San Pedro"	N.º de Direcciones de obra implantadas	ud.	1	1	0	0,00 %	0,00 %
	2.1.3.3.3.- Direcciones de ejecución del expediente "Creación de Senderos y Rutas Cicloturísticas"	N.º de Direcciones de obra implantadas	ud	3	1	1	100,00 %	33,33 %
	2.1.3.3.4.- Direcciones de las obras de la ITI de Cádiz "Centro de Visitantes"	N.º de Direcciones de obra implantadas	ud	1	0	0	No evaluable	No evaluable
	2.1.3.3.5.- Direcciones de las obras de la ITI de Cádiz "Turismo Ornitológico"	N.º de Direcciones de obra implantadas	ud	2	2	0	0,00 %	0,00 %
	2.1.4.1.1.- Coordinación de Seguridad y Salud en obras de la DGMN-BEP	N.º coordinaciones en obras activas y/o servicios ejecutados por terceros	ud.	60	28	43	100,00 %	71,67 %
	2.1.4.1.2.- Coordinación de Actividades Empresariales en los aprovechamientos cinéticos promovidos por la DGMN-BEP	Grado de ejecución de la CAE	%	100			No evaluable	No evaluable
	2.1.4.1.3.- Coordinación de Actividades Empresariales en aprovechamientos forestales y otros servicios	N.º coordinaciones en aprovechamientos/servicios ejecutados por terceros	ud.	90	30	58	100,00 %	64,44 %
2.1.4.2.- Coordinación de Seguridad y salud y Coordinación de Actividades Empresariales en obras y servicios encargados por	2.1.4.2.1.- Coordinación de Actividades Empresariales en extinción de Incendios	N.º Reuniones CAE	ud.	2			No evaluable	No evaluable
	2.1.4.2.1.- Coordinación de Seguridad y salud de la ejecución las obras de la ITI de Cádiz	N.º coordinaciones en obras activas y/o servicios ejecutados por terceros	ud.	3	2	1	50,00 %	33,33 %
	2.1.4.2.2.- Coordinación de Seguridad y servicios encargados por	N.º coordinaciones en obras activas y/o ser-	ud.	11	11	8	72,73 %	72,73 %

Código Seguro de verificación: 9m69/RD7NcqIH6Kquat iBw==. Permite la verificación de la integridad de una copia de este documento electrónico en la dirección: <https://verifirma.agenciamedioambienteyagua.es>
Este documento incorpora firma electrónica reconocida de acuerdo a la Ley 59/2003, de 19 de diciembre, de firma electrónica.

FIRMADO POR	JESUS CRESPO CURADO CRISTINA GARCÍA MONTE	FECHA	01/06/2021
ID. FIRMA	ws051.juntadeandalucia.es	PÁGINA	131/139



9m69/RD7NcqIH6Kquat iBw==



Actividad	Actuación	Indicador Actuación	Unidad	Objetivo anual	Planificado a 31/03/21	Ejecución a 31/03/21	Grado de ejecución respecto a planificado a 31/03/21	Grado de avance respecto al objetivo Anual
la CAGPyDS	dad y Salud en obras de Vías Pecuarias	vicios ejecutados por terceros						
2.1.4.3.- Coordinación de seguridad y salud y Coordinación de Actividades Empresariales en obras y servicios de AMAYA	2.1.4.2.3.- Coordinación de Seguridad y Salud en la obra del CEDEFO de Cazorra, Jaén.	N.º coordinaciones en obras activas y/o servicios ejecutados por terceros	ud	1	1	1	100,00 %	100,00 %
2.1.4.3.- Coordinación de seguridad y salud y Coordinación de Actividades Empresariales en obras y servicios de AMAYA	2.1.4.3.1.- Coordinación de seguridad y salud en obras de la DGACA de AMAYA	N.º coordinaciones en obras activas	ud.	12	1	11	100,00 %	91,67 %
2.1.4.3.- Coordinación de seguridad y salud y Coordinación de Actividades Empresariales en obras y servicios de AMAYA	2.1.4.3.2.- Coordinación de seguridad y salud en obras RED PIEZOMETRICA Y FOROMETRICA	N.º coordinaciones en obras activas	ud	12	5	5	100,00 %	41,67 %
2.1.4.3.- Coordinación de seguridad y salud y Coordinación de Actividades Empresariales en obras y servicios de AMAYA	2.1.4.3.3.- Coordinación de Seguridad y Salud para Obras de TAN "Puertas Verdes"	N.º coordinaciones en obras activas y/o servicios ejecutados por terceros	ud	5	0	3	100,00 %	60,00 %
2.1.5.1.- Certificación forestal de montes de la Consejería competente en materia de Medio Ambiente	2.1.5.1.1.- Certificación forestal de montes de la Consejería competente en materia de Medio Ambiente	GRADO DE CUMPLIMIENTO DE LA PLANIFICACIÓN (%)	%	80	80	80	100,00 %	100,00 %
2.1.5.2.- Sistemas de gestión ambiental en Espacios Naturales Protegidos de Andalucía	2.1.5.2.1.- Sistemas de gestión ambiental en Espacios Naturales Protegidos de Andalucía	N.º visitas de seguimiento	ud.	12	3	2	66,67 %	16,67 %
2.1.5.3.- Certificación forestal en montes que no son de la Junta de Andalucía	2.1.5.3.1.- Certificación Forestal de montes públicos que no son de la Junta de Andalucía	GRADO DE CUMPLIMIENTO DE LA PLANIFICACIÓN (%)	%	85			No evaluable	No evaluable
2.1.5.4.- Proyectos demostrativos de Gestión Ambiental Sostenible (BRICK-BEACH)	2.1.5.4.1.- Obra Restauración Medio Ambiental (Terrenos (Brick Beach) Junta de Andalucía	N.º auditorías internas	ud.	9	0	0	No evaluable	No evaluable
2.2.1.1.- Plan de Comunicación interna.	2.2.1.1.1.- Actos para el desarrollo de pertenencia a la organización (Concurso de dibujo y pintura, Concurso de fotografía, Jornada AMAYA a final de año, Jornada Campera AMAYA...).	GRADO DE CUMPLIMIENTO DE LA PLANIFICACIÓN (%)	%	80	80	80	100,00 %	100,00 %
2.2.1.1.2.- Publicación de noticias en el Portal del Empleado	2.2.1.1.2.- Publicación de noticias en el Portal del Empleado	Grado de ejecución acumulada respecto a planificación	%	40			No evaluable	No evaluable
2.2.1.1.3.- Planes de Comunicación específicos para centros directivos	2.2.1.1.3.- Planes de Comunicación específicos para centros directivos	N.º eventos desarrollados sobre el total de eventos programados	ud.	4		2	100,00 %	50,00 %
		N.º Publicaciones sobre el total de publicaciones programadas	ud.	340	90	153	100,00 %	45,00 %
		N.º de Acciones de Comunicación Interna sobre áreas temáticas específicas	ud.	12	3	3	100,00 %	25,00 %

Código Seguro de verificación: 9m69/RD7NcqIH6Kquat iBw==. Permite la verificación de la integridad de una copia de este documento electrónico en la dirección: <https://verifirma.agenciamedioambienteyagua.es>
 Este documento incorpora firma electrónica reconocida de acuerdo a la Ley 59/2003, de 19 de diciembre, de firma electrónica.

FIRMADO POR	JESUS CRESPO CURADO CRISTINA GARCÍA MONTE	FECHA	01/06/2021
ID. FIRMA	ws051.juntadeandalucia.es	PÁGINA	132/139



9m69/RD7NcqIH6Kquat iBw==



Actividad	Actuación	Indicador Actuación	Unidad	Objetivo anual	Planificado a 31/03/21	Ejecución a 31/03/21	Grado de ejecución respecto a planificado a 31/03/21	Grado de avance respecto al objetivo Anual
2.2.1.- Plan de Comunicación externa. Coordinación con Gabinete de Prensa	de AMAYA							
	2.2.1.1.4.- Nuevo Portal del Empleado	Grado de Avance en la implementación del Portal	%	80	75	75	100,00 %	93,75 %
		Actualización de fotos de los empleados	%	90	55	55	100,00 %	61,11 %
		Grado de avance en el diseño de identidad gráfica	%	100	100	95	95,00 %	95,00 %
		Grado de avance en la dotación de contenidos al portal	%	95	70	70	100,00 %	73,68 %
		Creación de los flujos de Actualización	%	100	0	80	100,00 %	80,00 %
		Acciones de Difusión y puesta en funcionamiento	%	90	85	80	94,12 %	88,89 %
		N.º Planificaciones	ud.	48	12	12	100,00 %	25,00 %
		Actuaciones de adecuación de la identidad corporativa	ud.	44	12	120	100,00 %	100,00 %
		N.º notas de prensa	%	6	1	4	100,00 %	66,67 %
		N.º noticias web	ud.	12	3	8	100,00 %	66,67 %
		Métrica RRSS Facebook	ud.	227	55	31	56,36 %	13,66 %
		Métrica RRSS Twitter	ud.	227	55	26	47,27 %	11,45 %
		Métrica RRSS Youtube	ud.	12	3	4	100,00 %	33,33 %
	Elaboración de productos de difusión específicos para RRSS (cartelería)	ud.	60	15	15	100,00 %	25,00 %	
	Producción de piezas de vídeo para difusión de áreas de actividad de la Agencia y/o de Consejería	ud.	24	6	6	100,00 %	25,00 %	
2.3.1.1.- Consultivo	2.3.1.1.1.- Gestión y seguimiento de Informes	N.º Informes evacuados	ud.	300			No evaluable	No evaluable
		Grado de Cumplimiento de Plazo Medio en evacuación de informes (%)	%	75			No evaluable	No evaluable
		Grado de Evacuación informes con respecto a lo planificado (horas dedicadas/horas planificadas)*100	%	30			No evaluable	No evaluable
	2.3.1.1.2.- Asesoramiento jurídico	Asistencias a mesas de contratación	ud.	750	200	231	100,00 %	30,80 %
		Grado de Asesoramientos con respecto a lo	%	30			No evaluable	No evaluable

Código Seguro de verificación:9m69/RD7NcqIH6Kquat iBw==. Permite la verificación de la integridad de una copia de este documento electrónico en la dirección: <https://verifirma.agenciamedioambienteyagua.es>
Este documento incorpora firma electrónica reconocida de acuerdo a la Ley 59/2003, de 19 de diciembre, de firma electrónica.

FIRMADO POR	JESUS CRESPO CURADO CRISTINA GARCÍA MONTE	FECHA	01/06/2021
ID. FIRMA	ws051.juntadeandalucia.es	PÁGINA	133/139



9m69/RD7NcqIH6Kquat iBw==



Actividad	Actuación	Indicador Actuación	Unidad	Objetivo anual	Planificado a 31/03/21	Ejecución a 31/03/21	Grado de ejecución respecto a planificado a 31/03/21	Grado de avance respecto al objetivo Anual
2.3.2.1.- Contencioso	2.3.2.1.1.- Gestión y seguimiento de Pleitos	planificado (horas dedicadas/horas planificadas)*100						
2.4.1.1.- Auditoría de cumplimiento	2.4.1.1.1.- Auditoría de cumplimiento	Grado de externalización	%	35			No evaluable	No evaluable
2.4.1.2.- Mesas de contratación	2.4.1.2.1.- Control de gastos de personal	Cumplimiento calendario IGJA.	%	100	100	100	100,00 %	100,00 %
2.5.1.1.- Plan Anual de Auditorías	2.5.1.1.1.- Mesas de contratación	Cumplimiento calendario IGJA.	%	100	100	100	100,00 %	100,00 %
	2.5.1.1.1.1.- Elaboración y seguimiento del Plan Anual de Auditorías	Participación en mesas de contratación	%	100	100	100	100,00 %	100,00 %
	2.5.1.1.2.- Ejecución de actuaciones de auditoría interna	Grado de ejecución del Plan	%	Sin programación			No aplica	No aplica
2.5.2.1.- Análisis Estratégico	2.5.2.1.1.- Elaboración de análisis estratégicos	N.º Actuaciones	ud.	Sin programación			No aplica	No aplica
2.5.2.2.- Estudios y Propuestas	2.5.2.2.1.- Elaboración de estudios y propuestas	Número de estudios	ud.	7	2	2	100,00 %	28,57 %
2.5.3.1.- Acciones de Responsabilidad Corporativa	2.5.3.1.1.- Ejecución del Plan de Actuaciones en RSC de la Agencia	Número de estudios	ud.	7	2	10	100,00 %	100,00 %
2.5.3.2.- Código Ético	2.5.3.2.1.- Acciones de Apoyo a Comité de Ética	Grado de avance de la Planificación	%	100	27	24	88,89 %	24,00 %
2.5.3.3.- Desempeño Ambiental	2.5.3.3.1.- Diseño del Plan de trabajo para identificación de los Aspectos Ambientales de la Agencia	Grado de Ejecución Acciones Programadas	%	100	27	19	70,37 %	19,00 %
	2.5.3.3.2.- Ejecución del Plan de trabajo para identificación de los Aspectos Ambientales de la Agencia	Grado de Elaboración del Plan	%	Sin programación			No aplica	No aplica
2.6.1.1.- Gestión de la Unidad de Transparencia de la Agencia de Medio Ambiente y Agua	2.6.1.1.1.- Gestión de la Transparencia de la Agencia de Medio Ambiente y Agua	Grado de ejecución del Plan	%	100	27	15	55,56 %	15,00 %
2.6.2.1.- Protección de datos de carácter personal	2.6.2.1.1.- Protección de datos de carácter personal	Grado de informes a solicitudes evacuados en plazo	%	95	95	95	100,00 %	100,00 %
3.1.1.1.- Elaboración y ejecución del Plan de Formación	3.1.1.1.1.- Elaboración y ejecución del Plan de Formación	Plazo medio acumulado de respuesta a las solicitudes	días	20	20	20	100,00 %	100,00 %
		Grado de respuesta a las solicitudes de asesoramiento	%	95	95	100	100,00 %	100,00 %
		Grado de avance de la ejecución del Plan	%	100	30	10,54	35,13 %	10,54 %
		Grado de cumplimiento del promedio de horas de formación	%	100	10	8,31	83,10 %	8,31 %

Código Seguro de verificación:9m69/RD7NcqIH6Kquat iBw==. Permite la verificación de la integridad de una copia de este documento electrónico en la dirección: <https://verifirma.agenciamedioambienteyagua.es>
Este documento incorpora firma electrónica reconocida de acuerdo a la Ley 59/2003, de 19 de diciembre, de firma electrónica.

FIRMADO POR	JESUS CRESPO CURADO CRISTINA GARCÍA MONTE	FECHA	01/06/2021
ID. FIRMA	ws051.juntadeandalucia.es	PÁGINA	134/139



9m69/RD7NcqIH6Kquat iBw==



Actividad	Actuación	Indicador Actuación	Unidad	Objetivo anual	Planificado a 31/03/21	Ejecución a 31/03/21	Grado de ejecución respecto a planificado a 31/03/21	Grado de avance respecto al objetivo Anual
3.1.1.2.- Proceso de Acreditación de las Cualificaciones Profesionales en INFOCA	3.1.1.2.1.- Proceso de Acreditación de las Cualificaciones Profesionales en INFOCA	Grado de avance de la Acreditación	%	100	100	No evaluable	No evaluable	No evaluable
3.1.1.3.- Selección de personas	3.1.1.3.1.- Selección de personas	Grado de avance de la selección que se con-voque en cada periodo del año	%	100	100	16,67	16,67 %	16,67 %
3.1.2.1.- Gestión de Plan de jubilaciones parciales	3.1.2.1.1.- Gestión de Plan de jubilaciones parciales	Grado de avance en la puesta en marcha del Plan	%	100	27	93	100,00 %	93,00 %
3.1.2.2.- Gestión de movilidad interna	3.1.2.2.1.- Gestión de movilidad interna	Avance del diseño de la aplicación desarrollada para la gestión	%	100	27	0	0,00 %	0,00 %
3.1.3.1.- Prevención de riesgos laborales	3.1.3.1.1.- Reducción de Accidentes	Índice de incidencia (N.º accidentes / 1.000 trabajadores)	ud.	56	15	11	100,00 %	100,00 %
		Índice de frecuencia (N.º accidentes / 106 horas trabajadas)	ud.	29	40	24	100,00 %	100,00 %
	3.1.3.1.2.- Plan de Acción PRL	Grado de cumplimiento Plan de Acción PRL	%	85	20	13	65,00 %	15,29 %
	3.1.3.1.3.- Planificación de visitas a centros fijos	Grado de cumplimiento planificación centros fijos	%	75	15	10	66,67 %	13,33 %
3.1.3.2.- Salud Laboral	3.1.3.2.1.- Reconocimientos Médicos	Grado de reconocimientos médicos realizados respecto del promedio de la plantilla de la Agencia	%	100	56	27	48,21 %	27,00 %
	3.1.3.2.2.- Consultas Servicio Médico	N.º de consultas atendidas en el Servicio Médico	ud.	30	30	30	100,00 %	100,00 %
3.2.1.1.- Gestión de contratos	3.2.1.1.1.- Tramitación de contratos introduciendo nuevas fórmulas que permitan reducir los tiempos de tramitación	Incorporación de procedimientos de licitación a licitación electrónica en aprovechamientos y caza	%	100	25	50	100,00 %	50,00 %
		Incorporación de procedimientos de licitación a licitación electrónica en el resto de expedientes	%	60	15	61	100,00 %	100,00 %
3.3.1.1.- Gestión de instalaciones	3.3.1.1.1.- Gestión de instalaciones	Grado de cumplimiento de los planes de mantenimiento (SSCC- Gerencias-Almacenes)	ud.	100		26,39	100,00 %	26,39 %
		Renovación de arrendamientos ante los vencimientos de los plazos. La solicitud de informe favorable a Patrimonio debe enviarse al menos 30 días antes de la finalización del plazo de vigencia por lo que la actividad pro-piciará el envío de la solicitud con antelación	ud	4		1	100,00 %	25,00 %
3.3.2.1.- Gestión de recursos materiales	3.3.2.1.1.- Seguimiento Almacenes	Evaluación de Stock (stock de los almacenes regionales el último día del trimestre en rela-	ud.	100	100	95,97	100,00 %	100,00 %

Código Seguro de verificación: 9m69/RD7NcqIH6Kquat iBw==. Permite la verificación de la integridad de una copia de este documento electrónico en la dirección: <https://verifirma.agenciamedioambienteyagua.es>
Este documento incorpora firma electrónica reconocida de acuerdo a la Ley 59/2003, de 19 de diciembre, de firma electrónica.

FIRMADO POR	JESUS CRESPO CURADO CRISTINA GARCÍA MONTE	FECHA	01/06/2021
ID. FIRMA	ws051.juntadeandalucia.es	PÁGINA	135/139



9m69/RD7NcqIH6Kquat iBw==



Actividad	Actuación	Indicador Actuación	Unidad	Objetivo anual	Planificado a 31/03/21	Ejecución a 31/03/21	Grado de ejecución respecto a planificado a 31/03/21	Grado de avance respecto al objetivo Anual
		ción al stock medio de los dos últimos años)						
		Realización de inventarios físicos aleatorios durante el ejercicio	ud	4	1	0	0,00 %	0,00 %
	3.3.2.1.2.- Seguimiento de Flota	Dotación de flota (Número promedio de vehículos en el trimestre en relación al número de trabajadores activos en el mismo)	ud.	0,25	0,25	0,25	100,00 %	100,00 %
		Facturación trimestral de la flota de vehículos (facturación del trimestre en relación a la facturación del mismo trimestre el año anterior)	ud.	100	100	Sin dato	Sin dato	Sin dato
		Cierre de conciliación de la facturación de contratos de vehículos vigentes	ud	12	3	0	0,00 %	0,00 %
	3.3.2.1.3.- Seguimiento Maquinaria	Grado de reparación de maquinaria ligera (máquinas que han sido reparadas en el mes de estudio respecto las máquinas que entraron en reparación interna ese mes)	ud.	95		64	100,00 %	67,37 %
	3.4.1.1.- Elaboración de presupuestos y su seguimiento	Emisión de informes sobre el grado de avance de ejecución presupuestaria	ud.	12	3		No evaluable	No evaluable
	3.4.2.1.- Contabilidad financiera	Porcentaje de envío en tiempo y forma de las fichas de seguimiento D, con información a integrar en la contabilidad presupuestaria de la Junta de Andalucía	%	100	100	100	100,00 %	100,00 %
		Adecuar la información de los estados de tramitación de las facturas que se proporcionan en la web de la Agencia, así como a través de PUEF, al nuevo escenario de tramitación derivado de nuestra entrada en contabilidad presupuestaria	%	100			No evaluable	No evaluable
	3.4.2.2.- Gestión de tesorería	Período medio de creación de remesas de obligaciones conformadas y su tramitación ante la Tesorería General de la Junta de Andalucía	días	15	15	1,36	9,09 %	9,09 %
	3.5.1.1.- Gobernanza TIC	Redacción final del Documento previo a la aprobación	%	100		5	100,00 %	5,00 %
		Aprobación por el Comité de Dirección del documento Plan Estratégico de Gobernanza TIC	%	100		0	No evaluable	No evaluable

Código Seguro de verificación:9m69/RD7NcqIH6Kquat iBw==. Permite la verificación de la integridad de una copia de este documento electrónico en la dirección: <https://verifirma.agenciamedioambienteyagua.es>
Este documento incorpora firma electrónica reconocida de acuerdo a la Ley 59/2003, de 19 de diciembre, de firma electrónica.

FIRMADO POR	JESUS CRESPO CURADO CRISTINA GARCÍA MONTE	FECHA	01/06/2021
ID. FIRMA	ws051.juntadeandalucia.es	PÁGINA	136/139



9m69/RD7NcqIH6Kquat iBw==



Actividad	Actuación	Indicador Actuación	Unidad	Objetivo anual	Planificado a 31/03/21	Ejecución a 31/03/21	Grado de ejecución respecto a planificado a 31/03/21	Grado de avance respecto al objetivo Anual	
3.5.1.1.- Sistemas de Telecomunicaciones y Microinformática	3.5.1.1.2.- Gestión Cartera de proyectos de la actividad de Sistemas, Telecomunicaciones y Microinformática	Redacción y aprobación de Procedimiento para la elaboración y gestión de las Carteras de Proyectos	%	100	80	80	100,00 %	80,00 %	
		Elaboración de la Cartera de Proyectos (Captura de necesidades / Redacción de propuesta de cartera / Aprobación de la cartera por el Comité de dirección)	%	100	50	50	100,00 %	50,00 %	
	3.5.1.1.3.- Gestión Cartera de proyectos de la actividad de Sistemas de Información Corporativa	Relación entre el número de proyectos nuevos no aprobados y el número de proyectos aprobados en la cartera	%	15	14	14	100,00 %	93,33 %	
		Elaboración de la Cartera de Proyectos (Captura de necesidades / Redacción de propuesta de cartera / Aprobación de la cartera por el Comité de dirección)	%	100	50	50	100,00 %	50,00 %	
	3.5.2.1.- Servicios de Soporte y Mantenimiento STM	3.5.2.1.1.- Servicios de Soporte y Mantenimiento STM	Relación entre el número de proyectos nuevos no aprobados y el número de proyectos aprobados en la cartera	%	15	71	71	100,00 %	100,00 %
			Grado de incidencias resueltas sobre el total recibidas de Sistemas	%	90	89,77	89,77	99,74 %	99,74 %
		3.5.2.1.2.- Ejecución de Cartera de Proyectos de STM	Grado de incidencias resueltas sobre el total recibidas de Telefonía	%	90	83,47	83,47	92,74 %	92,74 %
			Grado de incidencias resueltas sobre el total recibidas de Ordenadores	%	90	76,6	76,6	85,11 %	85,11 %
		3.5.3.1.- Servicios de Soporte y Mantenimiento SIC	Grado de incidencias resueltas sobre el total recibidas de Impresión	%	90	91,74	91,74	100,00 %	100,00 %
			Grado de avance de la Cartera de Proyectos STM en función del plan de trabajo para 2021	%	80	56,33	56,33	100,00 %	70,41 %
	3.5.4.1.- Tecnologías y Proyectos Operativos	3.5.3.1.1.- Servicios de Soporte y Mantenimiento SIC	Grado de incidencias resueltas sobre el total recibidas de Peoplesoft	%	90	82,64	82,64	91,82 %	91,82 %
			Grado de incidencias resueltas sobre el total recibidas de SAP	%	90	69,19	69,19	76,88 %	76,88 %
3.5.3.1.2.- Ejecución de Cartera de Proyectos de SIC		Grado de incidencias resueltas sobre el total recibidas de otros Proyectos	%	90	78,67	78,67	87,41 %	87,41 %	
		Grado de avance de la Cartera de Proyectos SIC en función del plan de trabajo para 2021	%	80	70,57	70,57	100,00 %	88,21 %	
3.5.4.1.1.- Definición y aprobación de la Cartera Anual de Proyectos y Con-	Grado de avance en la definición y aprobación de la Cartera Anual de Proyectos/Con-	%	100	90	90	100,00 %	90,00 %		

Código Seguro de verificación:9m69/RD7NcqIH6Kquat iBw==. Permite la verificación de la integridad de una copia de este documento electrónico en la dirección: <https://verifirma.agenciamedioambienteyagua.es>
Este documento incorpora firma electrónica reconocida de acuerdo a la Ley 59/2003, de 19 de diciembre, de firma electrónica.

FIRMADO POR	JESUS CRESPO CURADO CRISTINA GARCÍA MONTE		FECHA	01/06/2021
ID. FIRMA	ws051.juntadeandalucia.es	9m69/RD7NcqIH6Kquat iBw==	PÁGINA	137/139
 9m69/RD7NcqIH6Kquat iBw==				




Actividad	Actuación	Indicador Actuación	Unidad	Objetivo anual	Planificado a 31/03/21	Ejecución a 31/03/21	Grado de ejecución respecto a planificado a 31/03/21	Grado de avance respecto al objetivo Anual
	tratos para la gestión de las TICs de INFOCA	tratos para la gestión de las TICs de INFOCA						
	3.5.4.1.2.- Ejecución de la Cartera Anual de Proyectos y Contratos	Grado de avance de la Cartera de Proyectos/Contratos para la gestión de las TICs de INFOCA en función del plan de trabajo aprobado 2021	%	50	10	35,49	100,00 %	70,98 %
	3.5.4.1.3.- Servicios prestados en la gestión de las TICs de INFOCA	Grado de incidencias resueltas sobre el total recibidas en los servicios prestados en la Gestión de las TICs INFOCA	%	50	50	33,33	66,66 %	66,66 %
	3.5.4.1.4.- Proyecto CILIFO (TICs)	Grado de avance de los proyectos y contratos del proyecto CILIFO asignados al área de Tecnologías de la Información	%	40	10	39,58	100,00 %	98,95 %
	3.5.4.1.5.- Implantación del nuevo SIGDIF para INFOCA	Puesta en producción de la versión 1 del nuevo SIGDIF para INFOCA según lo establecido en los pliegos de la licitación	%	100		0	No evaluable	No evaluable
	3.5.4.1.6.- Satisfacción de los responsables de INFOCA en la Consejería y en la Agencia con la gestión de las TICs de INFOCA	Grado de satisfacción de la dirección de INFOCA con los trabajos de sistemas en emergencias, realizado mediante encuesta al Director del COR y a la Subdirección de Incendios Forestales y otras Emergencias Ambientales de AMAYA	%	80		0	No evaluable	No evaluable

Código Seguro de verificación:9m69/RD7NcqIH6Kquat iBw==. Permite la verificación de la integridad de una copia de este documento electrónico en la dirección: <https://verifirma.agenciamedioambienteyagua.es>
Este documento incorpora firma electrónica reconocida de acuerdo a la Ley 59/2003, de 19 de diciembre, de firma electrónica.

FIRMADO POR	JESUS CRESPO CURADO CRISTINA GARCÍA MONTE		FECHA	01/06/2021
ID. FIRMA	ws051.juntadeandalucia.es	9m69/RD7NcqIH6Kquat iBw==	PÁGINA	138/139
 9m69/RD7NcqIH6Kquat iBw==				



Código Seguro de verificación:9m69/RD7NcqIH6Kquat iBw==. Permite la verificación de la integridad de una copia de este documento electrónico en la dirección: <https://verifirma.agenciamedioambienteyagua.es>
Este documento incorpora firma electrónica reconocida de acuerdo a la Ley 59/2003, de 19 de diciembre, de firma electrónica.

FIRMADO POR	JESUS CRESPO CURADO	FECHA	01/06/2021
	CRISTINA GARCÍA MONTE		
ID. FIRMA	ws051.juntadeandalucia.es	9m69/RD7NcqIH6Kquat iBw==	PÁGINA 139/139
			
9m69/RD7NcqIH6Kquat iBw==			