

# Programa de Gestión y Plan de Acción Anual

## Ejercicio 2021

Informe de desarrollo y ejecución  
a 31 de diciembre de 2021

Marzo 2022

*Este documento ha sido elaborado por la Subdirección de Servicios Técnicos y Planificación, adscrita a la Subdirección General, de acuerdo con la información que obra en las bases de datos corporativas y según la información que ha sido facilitada por las distintas direcciones y áreas de la Agencia, en relación con sus respectivas actividades.*

FIRMADO POR	ANTONIO JESUS CRESPO CURADO	22/03/2022	PÁGINA 1/132
	CRISTINA GARCIA MONTE		
VERIFICACIÓN	Pk2jm76F7UQHQBQYC94CE87SMZDESB	<a href="https://ws050.juntadeandalucia.es/verificarFirma">https://ws050.juntadeandalucia.es/verificarFirma</a>	



FIRMADO POR	ANTONIO JESUS CRESPO CURADO	22/03/2022	PÁGINA 2/132
	CRISTINA GARCIA MONTE		
VERIFICACIÓN	Pk2jm76F7UQHQBQYC94CE87SMZDESB	<a href="https://ws050.juntadeandalucia.es/verificarFirma">https://ws050.juntadeandalucia.es/verificarFirma</a>	



## Sumario

1.- ANTECEDENTES.....	5
2.- OBJETO.....	6
3.- METODOLOGÍA.....	6
4.- EVALUACIÓN DEL PROGRAMA DE GESTIÓN (ANUALIDAD 2021).....	7
4.1.- Cumplimiento global del Programa de Gestión.....	7
4.2.- Cumplimiento del Programa de Gestión por Unidad Organizativa.....	8
4.3.- Cumplimiento del Programa de Gestión por Línea Funcional.....	9
4.4.- Cumplimiento del Programa de Gestión por Sublínea Funcional.....	11
4.5.- Cumplimiento de las actividades del Programa de Gestión.....	17
5.- EVALUACIÓN DEL PLAN DE ACCIÓN ANUAL 2021.....	30
Anexo I. Desarrollo y ejecución de las actividades del Programa de Gestión (anualidad 2021).....	65
Anexo II. Desarrollo y ejecución de las actuaciones del Plan de Acción Anual 2021.....	83

FIRMADO POR	ANTONIO JESUS CRESPO CURADO	22/03/2022	PÁGINA 3/132
	CRISTINA GARCIA MONTE		
VERIFICACIÓN	Pk2jm76F7UQHQBQYC94CE87SMZDESB	<a href="https://ws050.juntadeandalucia.es/verificarFirma">https://ws050.juntadeandalucia.es/verificarFirma</a>	



FIRMADO POR	ANTONIO JESUS CRESPO CURADO	22/03/2022	PÁGINA 4/132
	CRISTINA GARCIA MONTE		
VERIFICACIÓN	Pk2jm76F7UQHQBQYC94CE87SMZDESB	<a href="https://ws050.juntadeandalucia.es/verificarFirma">https://ws050.juntadeandalucia.es/verificarFirma</a>	



## 1.- ANTECEDENTES

La Ley 1/2011, de 17 de febrero, de reordenación del Sector Público de Andalucía, autorizó la creación de la Agencia de Medio Ambiente y Agua de Andalucía (en adelante, la Agencia), como agencia pública empresarial de las previstas en el artículo 68.1.b) de la Ley 9 /2007, de 22 de octubre, de la Administración de la Junta de Andalucía.

Sus estatutos, aprobados mediante Decreto 104/2011, de 19 de abril, definen el objeto de la Agencia, como “la realización, por sí o a través de entidades públicas o privadas en las que participe, de actividades relacionadas con la protección, conservación, regeneración o mejora del medio ambiente y del agua, así como cualquier otra actividad que sea presupuesto, complemento, desarrollo o consecuencia de lo anterior”. En estos estatutos queda adscrita la Agencia a la Consejería competente en materia de medio ambiente y agua y se determina que sus objetivos, la gestión a desarrollar, así como sus recursos han de quedar recogidos en un Programa de Gestión que será aprobado por el Consejo de Gobierno a propuesta de la persona titular de la Consejería con competencia en materia de medio ambiente y agua.

En este marco, y como antecedente a la elaboración y aprobación del Programa de Gestión, el Consejo Rector de la Agencia de Medio Ambiente y Agua de Andalucía, aprobó en reunión del 28 de julio de 2016 el Plan Estratégico 2016-2019. En él se proyectaba un modelo de Agencia que definía tanto su orientación externa (definiendo misión, objetivos y destinatarios de sus acciones), como su aspectos de organización interna (visión, objetivos y estructuras de funcionamiento). Este plan identificaba también los instrumentos que debían ponerse en marcha para la adecuada ejecución de su estrategia, con especial referencia al Programa de Gestión y los correspondientes planes de acción anuales.

El 12 de junio de 2018 se publicó en BOJA el Acuerdo de 29 de mayo de 2018, del Consejo de Gobierno, por el que se aprueba el Programa de Gestión de la Agencia de Medio Ambiente y Agua de Andalucía para el periodo 2018-2019, que entró en vigor al día siguiente de su publicación. Este Programa de Gestión define los objetivos perseguidos; las líneas de actividad de la Agencia, diferenciando las propias de las que no tienen tal consideración; los mecanismos y el procedimiento para realizar las modificaciones o adaptaciones que sean necesarias; los recursos económicos, materiales y humanos para su ejecución, así como la fórmula para el control de su eficacia. Actualmente y conforme al artículo 25.4 de los Estatutos de la Agencia, al no encontrarse aún aprobado un nuevo Programa de Gestión al finalizar el periodo de vigencia del anterior, éste se prorroga automáticamente y por el tiempo indispensable hasta la aprobación del nuevo.

El Programa de Gestión establece en su epígrafe 9 la obligación de elaborar cada año una planificación anual a partir de sus previsiones plurianuales, condicionado a la aprobación del correspondiente Presupuesto de la Comunidad Autónoma para cada ejercicio. En este sentido, el 22 de diciembre de 2020 el Consejo Rector aprobó el Plan de Acción Anual 2021, que concreta las actuaciones a llevar a cabo durante el ejercicio en cuestión, los responsables de su ejecución y el detalle de los indicadores que permitan medir los resultados a obtener de forma cuantificable.

En el Programa de Gestión se definen los mecanismos para el seguimiento de su propia ejecución y de las de sus planificaciones anuales, a través de reportes mensuales de la evolución de las actuaciones a los grupos de trabajo que se constituyan dependientes de la Comisión de Seguimiento prevista en el artículo 6 de los

FIRMADO POR	ANTONIO JESUS CRESPO CURADO	22/03/2022	PÁGINA 5/132
	CRISTINA GARCIA MONTE		
VERIFICACIÓN	Pk2jm76F7UQHQBQYC94CE87SMZDESB	<a href="https://ws050.juntadeandalucia.es/verificarFirma">https://ws050.juntadeandalucia.es/verificarFirma</a>	



Estatutos de la Agencia. Además, cada tres meses se elaborará un informe que permita a la citada Comisión analizar los resultados del cumplimiento y acordar, si procede, medidas correctoras.

## 2.- OBJETO

Es objeto del presente informe presentar los resultados del desarrollo y ejecución de las actividades y actuaciones previstas en el Programa de Gestión y del Plan de Acción Anual 2021, a fecha 31 de diciembre.

## 3.- METODOLOGÍA

El Programa de Gestión organiza el funcionamiento de la Agencia siguiendo un modelo en forma de árbol, donde las líneas funcionales se ramifican en sublíneas, concretándose para cada una de ellas las **ACTIVIDADES** que se desarrollan y sus indicadores de seguimiento y evaluación.

Por otro lado, el Plan de Acción Anual desciende un nivel y concreta, para cada actividad, las **ACTUACIONES** que se van a llevar a cabo durante 2021 junto con sus indicadores de gestión, constituyendo el Marco de Actuación de la Agencia para dicho ejercicio.

Para la elaboración de este informe se ha solicitado a los responsables de la ejecución de las distintas actividades y actuaciones, incluidas en la programación, que cumplimenten el valor de los indicadores de seguimiento, a fecha 31 de diciembre de 2021.

La comparación del valor ejecutado respecto al valor objetivo anual, expresado en porcentaje, permite obtener un grado de cumplimiento o ejecución para cada actividad y actuación.

De este análisis se han extraído:

- por un lado, aquellas actividades y actuaciones previstas inicialmente mediante encargo a medio propio que finalmente no se han recibido, o actividades que finalmente no se han ejecutado pese a haber sido planificadas, considerando sus indicadores como **“no evaluables”**
- por otro, las que no cuentan con programación en la anualidad, identificadas mediante la etiqueta **“no aplica”**

A efectos de evaluar el grado de ejecución global de la Agencia, se han aplicado los siguientes criterios:

- Se han ajustado al 100% aquellos niveles de ejecución que sobrepasan las previsiones anuales, para evitar distorsiones en la agregación posterior de los datos.
- Se han aplicado promedios para evaluar niveles de ejecución en actividades con más de un indicador, y se ha asignado un peso a cada actividad en función de su contribución en el Presupuesto 2021.
- De igual manera, se han asignado pesos a cada sublínea y línea funcional, de acuerdo también con su contribución en el Presupuesto.

FIRMADO POR	ANTONIO JESUS CRESPO CURADO	22/03/2022	PÁGINA 6/132
	CRISTINA GARCIA MONTE		
VERIFICACIÓN	Pk2jm76F7UQHQBQYC94CE87SMZDESB	<a href="https://ws050.juntadeandalucia.es/verificarFirma">https://ws050.juntadeandalucia.es/verificarFirma</a>	



- Finalmente, se ha analizado la información obtenida por centros directivos de la Agencia, a nivel de direcciones y subdirecciones, en función de la aplicación de los criterios establecidos.

El resultado detallado de este análisis se presenta en los siguientes anexos:

Anexo I. Desarrollo y ejecución de las actividades del Programa de Gestión anualidad 2021

Anexo II. Desarrollo y ejecución de las actuaciones del Plan de Acción Anual 2021

También se ha analizado la situación de los indicadores según la **escala de nivel de cumplimiento** definida en el apartado 12.1.- *Control de eficacia del Programa de Gestión*, evaluando los grados de ejecución según la siguiente escala:

- Nivel de cumplimiento **bajo**: menos del 45%;
- Nivel de cumplimiento **medio**: más del 45% y menos del 75%;
- Nivel de cumplimiento **alto**: más del 75%.

#### 4.- EVALUACIÓN DEL PROGRAMA DE GESTIÓN (ANUALIDAD 2021)

##### 4.1.- Cumplimiento global del Programa de Gestión

El grado de cumplimiento global de las actividades del Programa de Gestión en 2021 corresponde al 93,82% respecto a las previsiones de ejecución para la anualidad completa.

**Grado de cumplimiento global  
del Programa de Gestión  
93,82 %**

A continuación se presenta la evaluación del cumplimiento desagregada por unidad organizativa, línea funcional y sublínea funcional.

FIRMADO POR	ANTONIO JESUS CRESPO CURADO	22/03/2022	PÁGINA 7/132
	CRISTINA GARCIA MONTE		
VERIFICACIÓN	Pk2jm76F7UQHQBQYC94CE87SMZDESB	<a href="https://ws050.juntadeandalucia.es/verificarFirma">https://ws050.juntadeandalucia.es/verificarFirma</a>	

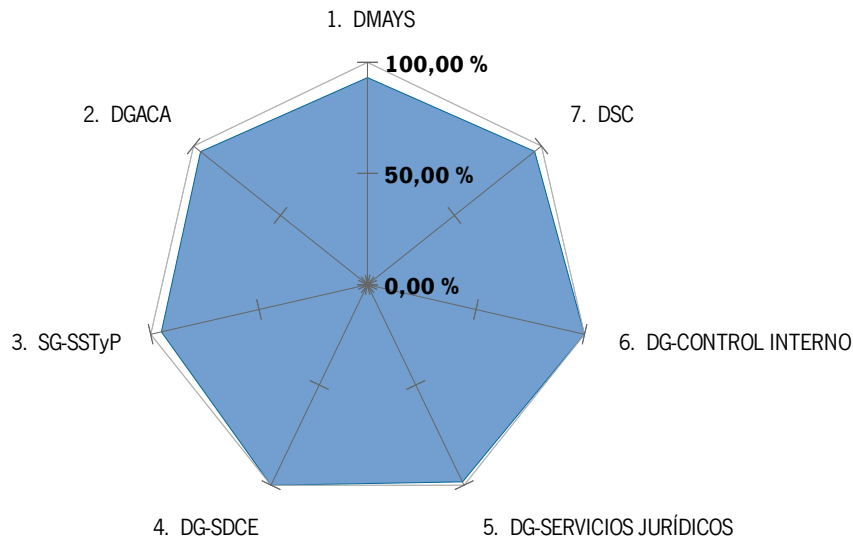


## 4.2.- Cumplimiento del Programa de Gestión por Unidad Organizativa

### Ejecución del Programa de Gestión por Unidad Organizativa (anualidad 2021)

	GRADO DE EJECUCIÓN
1.- DMAYS – Dirección de Medio Ambiente y Sostenibilidad	93,15 %
2.- DGACA - Dirección de Gestión del Agua y Calidad Ambiental	96,00 %
3.- SG-SSTyP – Subdirección General / Subdirección de Servicios Técnicos y Planificación	95,10 %
4.- DG-SDCE – Dirección Gerencia / Servicio Desarrollo Corporativo Estratégico	100 %
5.- DG-SERVICIOS JURÍDICOS – Dirección Gerencia/ Servicios Jurídicos	98,38 %
6.- DG-CONTROL INTERNO – Dirección Gerencia / Control Interno	100,00%
7.- DSC – Dirección de Servicios Corporativos	96,13 %
<b>Grado de Ejecución Global</b>	<b>93,82 %</b>

### ■ Grado Ejecución Programa de Gestión por Unidad Organizativa



- 1.- DMAYS – Dirección de Medio Ambiente y Sostenibilidad
- 2.- DGACA - Dirección de Gestión del Agua y Calidad Ambiental
- 3.- SG-SSTyP – Subdirección General / Subdirección de Servicios Técnicos y Planificación
- 4.- DG-SDCE – Dirección Gerencia / Servicio Desarrollo Corporativo Estratégico
- 5.- DG-SERVICIOS JURÍDICOS – Dirección Gerencia/ Servicios Jurídicos
- 6.- DG-CONTROL INTERNO – Dirección Gerencia / Control Interno
- 7.- DSC – Dirección de Servicios Corporativos

FIRMADO POR	ANTONIO JESUS CRESPO CURADO	22/03/2022	PÁGINA 8/132
	CRISTINA GARCIA MONTE		
VERIFICACIÓN	Pk2jm76F7UQHQBQYC94CE87SMZDESB	<a href="https://ws050.juntadeandalucia.es/verificarFirma">https://ws050.juntadeandalucia.es/verificarFirma</a>	





### 4.3.- Cumplimiento del Programa de Gestión por Línea Funcional

A continuación se muestra el grado de ejecución por líneas funcionales, obtenido a partir de los niveles de ejecución de las sublíneas funcionales vinculadas en las mismas, y considerando su contribución presupuestaria a ese nivel.

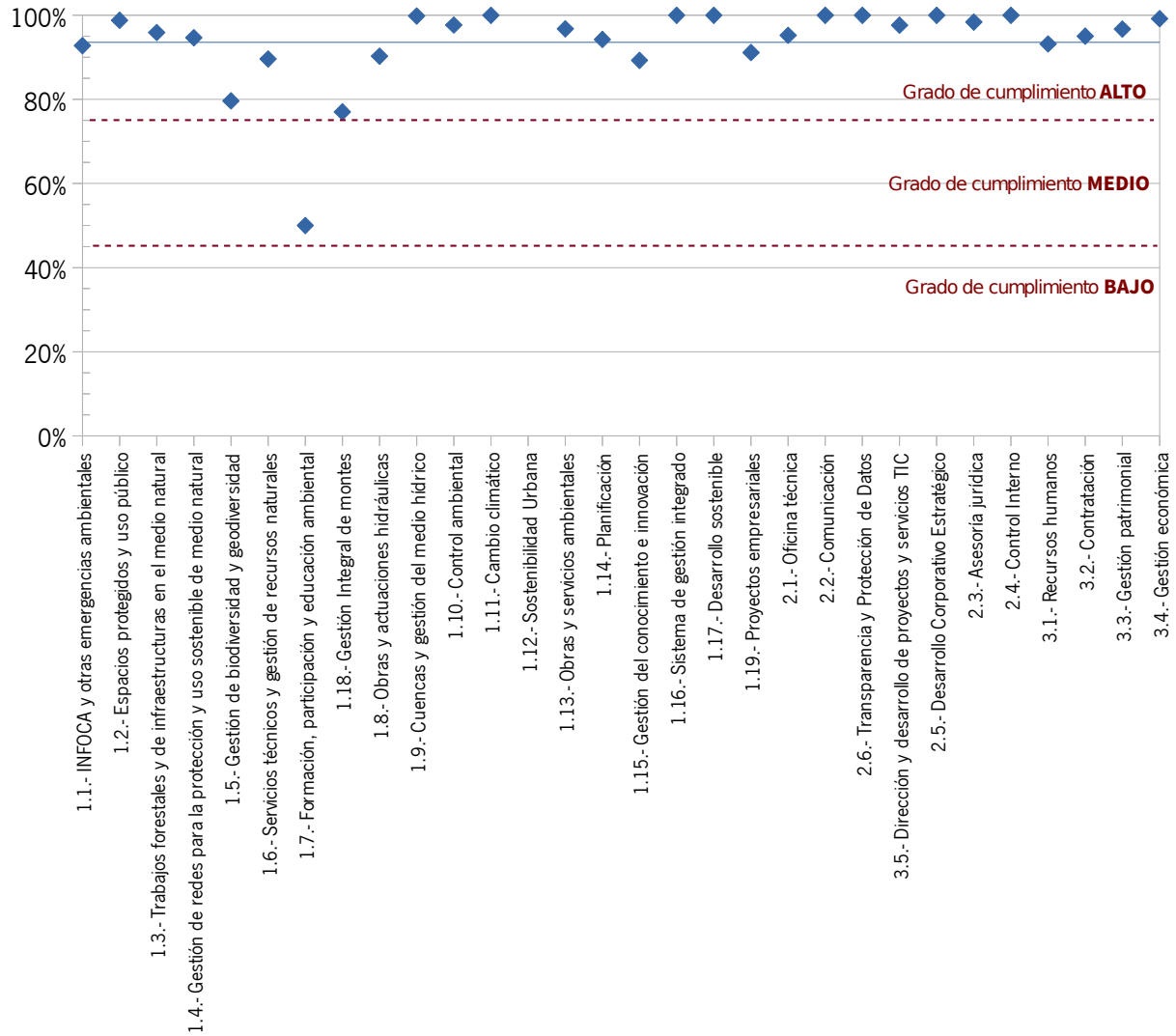
#### Ejecución del Programa de Gestión por Línea Funcional (anualidad 2021)

Unidad organizativa	Línea funcional	Grado de Ejecución
1. DMAYS	1.1.- INFOCA y otras emergencias ambientales	92,77 %
	1.2.- Espacios protegidos y uso público	98,79 %
	1.3.- Trabajos forestales y de infraestructuras en el medio natural	95,88 %
	1.4.- Gestión de redes para la protección y uso sostenible de medio natural	94,66 %
	1.5.- Gestión de biodiversidad y geodiversidad	79,65 %
	1.6.- Servicios técnicos y gestión de recursos naturales	89,58 %
	1.7.- Formación, participación y educación ambiental	50,00 %
	1.18.- Gestión Integral de montes	77,03 %
2. DGACA	1.8.- Obras y actuaciones hidráulicas	90,26 %
	1.9.- Cuencas y gestión del medio hídrico	99,80 %
	1.10.- Control ambiental	97,66 %
	1.11.- Cambio climático	100,00 %
	1.12.- Sostenibilidad Urbana	No aplica
	1.13.- Obras y servicios ambientales	96,77 %
3. SG-SSTyP	1.14.- Planificación	94,25 %
	1.15.- Gestión del conocimiento e innovación	89,26 %
	1.16.- Sistema de gestión integrado	100,00 %
	1.17.- Desarrollo sostenible	100,00 %
	1.19.- Proyectos empresariales	91,13 %
	2.1.- Oficina técnica	95,22 %
	2.2.- Comunicación	100,00 %
	2.6.- Transparencia y Protección de Datos	100,00 %
3.5.- Dirección y desarrollo de proyectos y servicios TIC	97,62 %	
4. DG-SDCE	2.5.- Desarrollo Corporativo Estratégico	100,00 %
5. DG-SERVICIOS JURÍDICOS	2.3.- Asesoría jurídica	98,38 %
6. DG-CONTROL INTERNO	2.4.- Control Interno	100,00 %
7. DSC	3.1.- Recursos humanos	93,16 %
	3.2.- Contratación	95,00 %
	3.3.- Gestión patrimonial	96,71 %
	3.4.- Gestión económica	99,17 %

FIRMADO POR	ANTONIO JESUS CRESPO CURADO	22/03/2022	PÁGINA 9/132
	CRISTINA GARCIA MONTE		
VERIFICACIÓN	Pk2jm76F7UQHEBQYC94CE87SMZDESB	<a href="https://ws050.juntadeandalucia.es/verificarFirma">https://ws050.juntadeandalucia.es/verificarFirma</a>	



## Grado de ejecución del Programa de Gestión por Línea Funcional



FIRMADO POR	ANTONIO JESUS CRESPO CURADO		22/03/2022	PÁGINA 10/132
	CRISTINA GARCIA MONTE			
VERIFICACIÓN	Pk2jm76F7UQHQBQYC94CE87SMZDESB		<a href="https://ws050.juntadeandalucia.es/verificarFirma">https://ws050.juntadeandalucia.es/verificarFirma</a>	



#### 4.4.- Cumplimiento del Programa de Gestión por Sublínea Funcional

A continuación se muestra el grado de ejecución por sublíneas funcionales, obtenido a partir de los niveles de ejecución de las actividades vinculadas en las mismas, y considerando su contribución presupuestaria a ese nivel. En el siguiente epígrafe, 4.5.- Cumplimiento de las actividades del Programa de Gestión, se recoge la ejecución pormenorizada de todas las actividades y se reflejan las observaciones de desviación en aquellas actividades con un cumplimiento inferior al 70%.

##### Ejecución del Programa de Gestión por Sublínea Funcional (anualidad 2021)

Línea Funcional	Sublínea funcional	Grado de Ejecución
1.1.- INFOCA y otras emergencias ambientales	1.1.1.- Gestión de recursos de extinción de incendios forestales	92,81 %
	1.1.2.- Trabajos de prevención y ejecución en emergencias ambientales	80,00 %
1.2.- Espacios protegidos y uso público	1.2.1.- Ejecución de proyectos de dotación interpretativa y funcional en equipamientos de uso público	97,39 %
	1.2.2.- Gestión y dinamización de los equipamientos de uso público con atención al visitante	100,00 %
	1.2.3.- Gestión y mantenimiento de la señalización y los equipamientos de uso público sin atención al visitante	97,69 %
	1.2.4.- Comunicación, divulgación y promoción del patrimonio natural	100,00 %
1.3.- Trabajos forestales y de infraestructuras en el medio natural	1.3.1.- Ejecución obra forestal	No aplica
	1.3.2.- Trabajos Preventivos	99,67 %
	1.3.3.- Ejecución de aprovechamientos forestales (madera, biomasa, corcho, piña y otros) y comercialización de productos	85,32 %
	1.3.4.- Dotación, conservación y mantenimiento de elementos del patrimonio natural en terreno forestal	100,00 %
	1.3.5.- Actuaciones en infraestructuras de integración territorial	30,00 %
1.4.- Gestión de redes para la protección y uso sostenible de medio natural	1.4.1.- Gestión del Centro Análisis y Diagnóstico de la Fauna Silvestre de Andalucía (CAD)	100,00 %
	1.4.2.- Gestión de la Red Andaluza de Centros de Recuperación de Especies Amenazadas (CREAs)	100,00 %
	1.4.3.- Gestión de la Red de Viveros	74,72 %
	1.4.4.- Gestión de la red de Equilibrios Biológicos	96,33 %
	1.4.5.- Gestión de la Red Andaluza de Jardines Botánicos, Banco de Germoplasma Vegetal Andaluz y Laboratorio de Propagación Vegetal	93,26 %
	1.4.6.- Gestión de las Estaciones de Referencia	100,00 %
	1.4.7.- Gestión de Red Andaluza de Comederos de Aves Carroñeras (RACAC)	100,00 %
	1.4.8.- Gestión Red Andaluza de Centros de Cría en Cautividad de Especies Amenazadas	100,00 %
1.5.- Gestión de biodiversidad y geodiversidad	1.5.1.- Desarrollo de consultorías, inventarios, diagnósticos, planes y programas, estudios, memorias u otros informes sobre recuperación y conservación de especies de interés	100,00 %
	1.5.2.- Gestión de planes y programas de conservación de biodiversidad y geodiversidad	77,36 %
	1.5.3.- Gestión sostenible del medio marino	93,00 %
1.6.- Servicios técnicos y gestión de recursos naturales	1.6.1.- Gestión y apoyo técnico en la planificación de determinados aprovechamientos del monte	70,00 %

FIRMADO POR	ANTONIO JESUS CRESPO CURADO	22/03/2022	PÁGINA 11/132
	CRISTINA GARCIA MONTE		
VERIFICACIÓN	Pk2jm76F7UQHEBQYC94CE87SMZDESB	<a href="https://ws050.juntadeandalucia.es/verificarFirma">https://ws050.juntadeandalucia.es/verificarFirma</a>	



Línea Funcional	Sublínea funcional	Grado de Ejecución
	1.6.2.- Planificación y seguimiento cinegético y piscícola	98,98 %
	1.6.3.- Gestión de los aprovechamientos cinegéticos	88,92 %
	1.6.4.- Trabajos de inventario, ordenación y consultoría en materia de montes	93,84 %
	1.6.5.- Servicio del alcornocal y el corcho	100,00 %
	1.6.6.- Apoyo técnico y administrativo para la autorización de cambios de uso	100,00 %
	1.6.7.- Apoyo técnico y administrativo a la defensa de la propiedad pública (montes, DPH, VVPP)	88,63 %
	1.6.8.- Apoyo técnico en la conservación y uso sostenible de las setas y trufas de Andalucía	65,00 %
1.7.- Formación, participación y educación ambiental	1.7.1.- Formación, participación y educación ambiental.	50,00 %
1.18.- Gestión Integral de montes	1.18.1.- Programas de Gestión Integral de Montes (PGI)	77,03 %
1.8.- Obras y actuaciones hidráulicas	1.8.1.- Gestión de actuaciones hidráulicas	69,03 %
	1.8.2.- Mantenimiento básico de presas/sistemas de explotación	No aplica
	1.8.3.- Mantenimiento de presas/sistemas de explotación	99,21 %
1.9.- Cuencas y gestión del medio hídrico	1.9.1.- Asistencia técnica en materia de gestión de dominio público hídrico	99,80 %
	1.9.2.- Trabajos de prevención y ejecución en emergencias ambientales del medio hídrico	No aplica
1.10.- Control ambiental	1.10.1.- Gestión y explotación del Laboratorio Andaluz de Referencia de la Calidad del Aire (LARCA) y de las Unidades Móviles de Medida de la Calidad del Aire	97,84 %
	1.10.2.- Gestión y explotación de la Unidad Móvil de Medida de Emisiones (UME)	88,46 %
	1.10.3.- Gestión del Centro de Datos de Calidad Ambiental	99,33 %
	1.10.4.- Apoyo en la medida de la contaminación acústica	100,00 %
	1.10.5.- Apoyo en materia de contaminación lumínica	100,00 %
	1.10.6.- Trabajo relacionados con la Zona de Servidumbre de Protección y el Dominio Público Marítimo-Terrestre	74,29 %
	1.10.7.- Gestión de la Unidad de Calidad Ambiental de la Bahía de Algeciras, UCAM	100,00 %
	1.10.8.- Apoyo en actuaciones de planificación, muestreo, análisis y evaluación de muestras en ejecución de los planes y programas de inspecciones ambientales	62,11 %
	1.10.9.- Asesoramiento y consultoría en determinadas materias de calidad ambiental	94,22 %
	1.10.10.- Gestión de espacios degradados	No aplica
	1.10.11.- Gestión documental, digitalización y grabación de datos ambientales	100,00 %
	1.10.12.- Asesoramiento y soporte técnico en la validación de datos ambientales	92,27 %
	1.10.13.- Evaluaciones ambientales de actividades	No aplica
	1.10.14.- Gestión y explotación de Laboratorios de Control de la Calidad Ambiental (LCCA) y embarcaciones	100,00 %
1.11.- Cambio climático	1.11.1.- Consultoría y apoyo a la ejecución de actuaciones de lucha contra el cambio climático	100,00 %
1.12.- Sostenibilidad Urbana	1.12.1.- Asesoramiento y soporte técnico en materia de sostenibilidad ur-	No aplica

FIRMADO POR	ANTONIO JESUS CRESPO CURADO		22/03/2022	PÁGINA 12/132
	CRISTINA GARCIA MONTE			
VERIFICACIÓN	Pk2jm76F7UQHEBQYC94CE87SMZDESB	<a href="https://ws050.juntadeandalucia.es/verificarFirma">https://ws050.juntadeandalucia.es/verificarFirma</a>		



Línea Funcional	Sublínea funcional	Grado de Ejecución
	bana (Planes y Programas Ambientales)	
1.13.- Obras y servicios ambientales	1.13.1.- Obras civiles e industriales	100,00 %
	1.13.2.- Actuaciones en espacios degradados	83,89 %
1.14.- Planificación	1.14.1.- Planificación Interna y seguimiento a nivel estratégico, táctico y operativo	100,00 %
	1.14.2.- Apoyo técnico en el ámbito de la planificación con incidencia ambiental	93,97 %
1.15.- Gestión del conocimiento e innovación	1.15.1.- Impulso y gestión de proyectos de investigación, desarrollo tecnológico e innovación (I+D+i)	100,00 %
	1.15.2.- Gestión y explotación de sistemas y redes de información ambiental (REDIAM)	90,18 %
	1.15.3.- Asesoramiento y consultoría en materia de información ambiental	82,33 %
1.16.- Sistema de gestión integrado	1.16.2.- Sistema de Gestión Integrado	100,00 %
1.17.- Desarrollo sostenible	1.17.1.- Clusters	No aplica
	1.17.2.- Planes de desarrollo sostenible	100,00 %
1.19.- Proyectos empresariales	1.19.1.- Gestión y seguimiento de la participación en sociedades mercantiles, fundaciones y asociaciones	87,50 %
	1.19.2.- Desarrollo de negocio	No aplica
	1.19.3.- Prospectiva y cooperación internacional	100,00 %
2.1.- Oficina técnica	2.1.1.- Actos institucionales	100,00 %
	2.1.2.- Consultoría en materia de proyectos de actuaciones en el medio natural	100,00 %
	2.1.3.- Consultoría y asistencia técnica para Direcciones de Obras en Medio Natural	56,22 %
	2.1.4.- Coordinación de Seguridad y Salud	100,00 %
	2.1.5.- Asesoramiento en certificación forestal sostenible y sistemas de gestión ambiental	95,49 %
2.2.- Comunicación	2.2.1.- Comunicación interna	100,00 %
	2.2.2.- Comunicación externa	100,00 %
2.6.- Transparencia y Protección de Datos	2.6.1.- Transparencia	100,00 %
	2.6.2.- Protección de Datos	100,00 %
3.5.- Dirección y desarrollo de proyectos y servicios TIC	3.5.1.- Gobernanza TIC	100,00 %
	3.5.2.- Sistemas, Telecomunicaciones y Microinformática	95,48 %
	3.5.3.- Sistemas de Información Corporativos	97,86 %
	3.5.4.- Tecnologías y Proyectos Operativos	100,00 %
2.5.- Desarrollo Corporativo Estratégico	2.5.1.- Auditoría Interna	No aplica
	2.5.2.- Apoyo a Dirección Gerencia	100,00 %
	2.5.3.- Responsabilidad social corporativa	100,00 %
2.3.- Asesoría jurídica	2.3.1.- Consultivo	96,75 %
	2.3.2.- Contencioso	100,00 %
2.4.- Control Interno	2.4.1.- Control Interno	100,00 %
3.1.- Recursos humanos	3.1.1.- Desarrollo del modelo de gestión de Recursos Humanos	94,59 %
	3.1.2.- Administración de personal	92,50 %
	3.1.3.- Gestión de la prevención de riesgos laborales	91,50 %
3.2.- Contratación	3.2.1.- Gestión de sistemas y procedimientos de contratación	95,00 %

FIRMADO POR	ANTONIO JESUS CRESPO CURADO	22/03/2022	PÁGINA 13/132
	CRISTINA GARCIA MONTE		
VERIFICACIÓN	Pk2jm76F7UQHQBQC94CE87SMZDESB	<a href="https://ws050.juntadeandalucia.es/verificarFirma">https://ws050.juntadeandalucia.es/verificarFirma</a>	

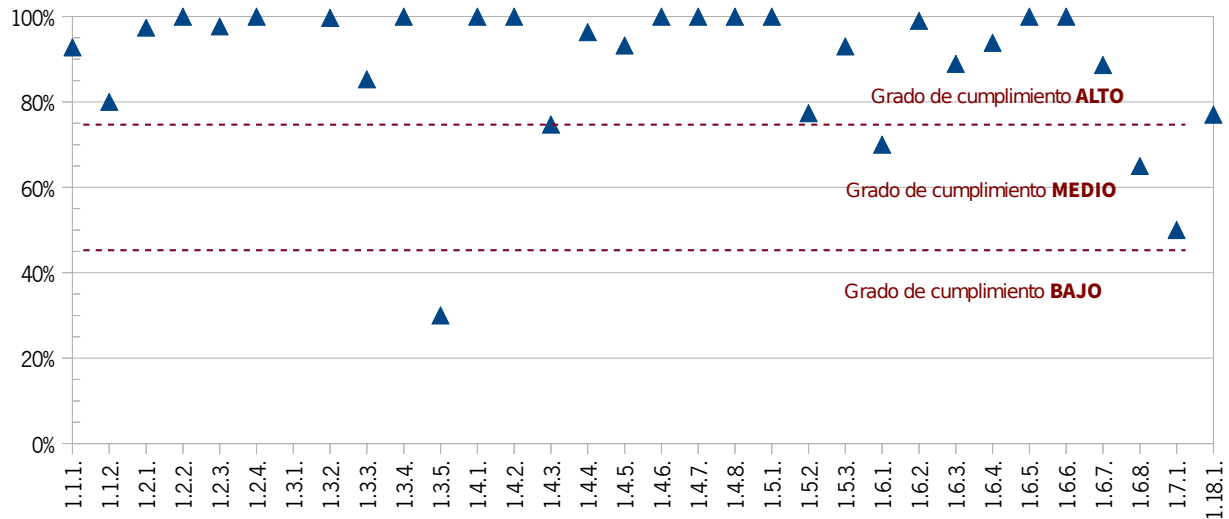


Línea Funcional	Sublínea funcional	Grado de Ejecución
3.3.- Gestión patrimonial	3.3.1.- Gestión de instalaciones	90,51 %
	3.3.2.- Gestión de recursos y servicios	97,73 %
3.4.- Gestión económica	3.4.1.- Presupuesto	No aplica
	3.4.2.- Control económico	99,17 %

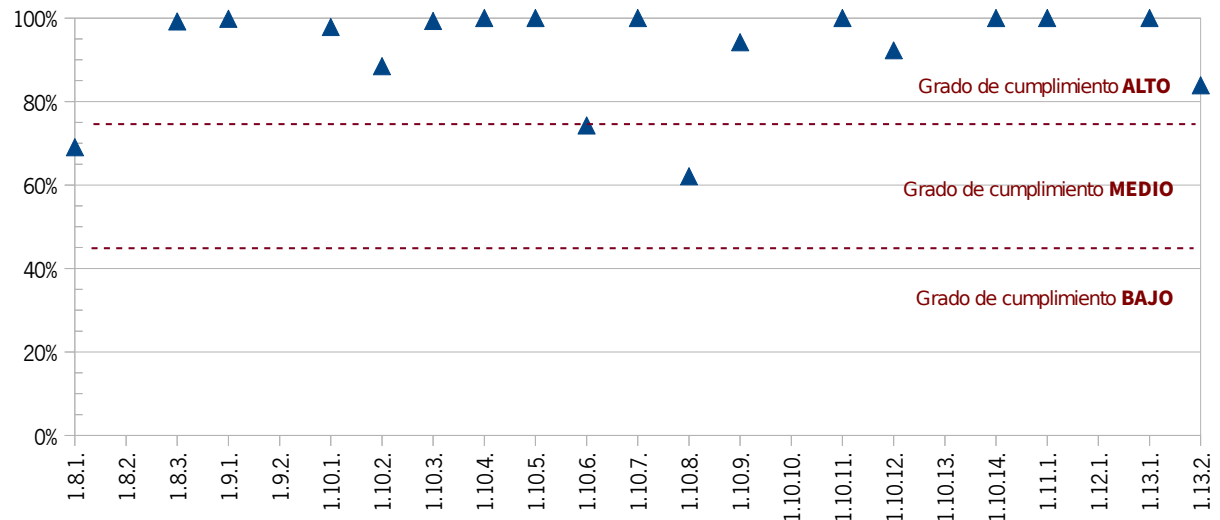
FIRMADO POR	ANTONIO JESUS CRESPO CURADO	22/03/2022	PÁGINA 14/132
	CRISTINA GARCIA MONTE		
VERIFICACIÓN	Pk2jm76F7UQHQBQYC94CE87SMZDESB	<a href="https://ws050.juntadeandalucia.es/verificarFirma">https://ws050.juntadeandalucia.es/verificarFirma</a>	



### Grado de ejecución del Programa de Gestión por Sublínea Funcional DMAYS



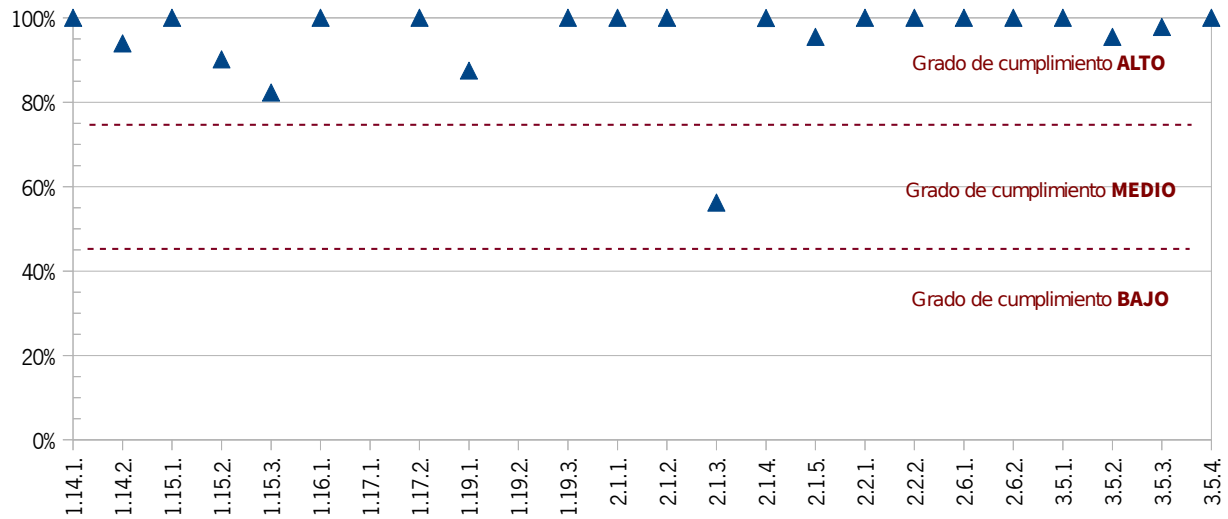
### Grado de ejecución del Programa de Gestión por Sublínea Funcional DGACA



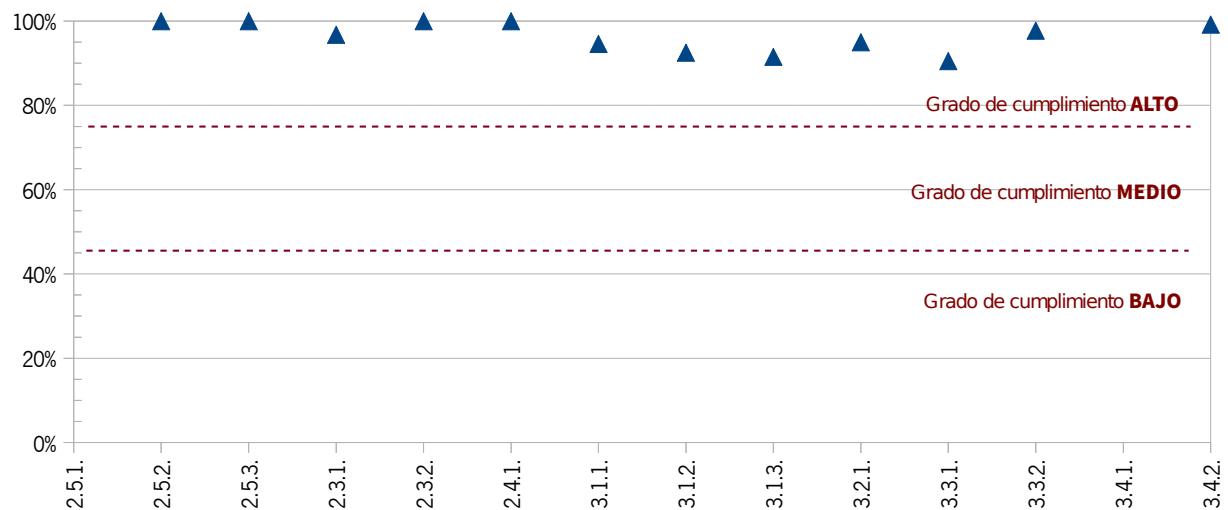
FIRMADO POR	ANTONIO JESUS CRESPO CURADO		22/03/2022	PÁGINA 15/132
	CRISTINA GARCIA MONTE			
VERIFICACIÓN	Pk2jm76F7UQHQBQYC94CE87SMZDESB		<a href="https://ws050.juntadeandalucia.es/verificarFirma">https://ws050.juntadeandalucia.es/verificarFirma</a>	



**Grado de ejecución del Programa de Gestión por Sublínea Funcional  
Subdirección de Servicios Técnicos y Planificación**



**Grado de ejecución del Programa de Gestión por Sublínea Funcional  
DG-SDCE / DG-SERVICIOS JURÍDICOS / DG-CONTROL INTERNO / DSC**



FIRMADO POR	ANTONIO JESUS CRESPO CURADO		22/03/2022	PÁGINA 16/132
	CRISTINA GARCIA MONTE			
VERIFICACIÓN	Pk2jm76F7UQHQBQYC94CE87SMZDESB		<a href="https://ws050.juntadeandalucia.es/verificarFirma">https://ws050.juntadeandalucia.es/verificarFirma</a>	





#### 4.5.- Cumplimiento de las actividades del Programa de Gestión

##### Ejecución de las actividades del Programa de Gestión (anualidad 2021)

Línea Funcional	Sublínea Funcional	Actividad	Grado de Ejecución
1.1.- INFOCA y otras emergencias ambientales	1.1.1.- Gestión de recursos de extinción de incendios forestales	1.1.1.1.- Gestión de los Recursos Humanos para la Extinción de Incendios Forestales	94,21 %
		1.1.1.2.- Gestión de los Recursos materiales para la Extinción de Incendios Forestales	80,63 %
		1.1.1.3.- Actuaciones innovadoras con financiación europea	92,49 %
	1.1.2.- Trabajos de prevención y ejecución en emergencias ambientales	1.1.2.1.- Revisión de planes de autoprotección y de contingencia e implantación de los mismos	60,00 %
		1.1.2.2.- Actuaciones de prevención e intervención en otras emergencias ambientales	100,00 %
1.2.- Espacios protegidos y uso público	1.2.1.- Ejecución de proyectos de dotación interpretativa y funcional en equipamientos de uso público	1.2.1.1.- Ejecución de proyectos relativos a la instalación, conservación o mejoras funcionales de los equipamientos, incluyendo los contenidos interpretativos	97,39 %
	1.2.2.- Gestión y dinamización de los equipamientos de uso público con atención al visitante	1.2.2.1.- Gestión de los equipamientos y servicios de atención personalizada al visitante de los espacios naturales protegidos de Andalucía	100,00 %
		1.2.2.2.- Dinamización de los equipamientos y servicios de atención personalizada al visitante de los espacios naturales protegidos de Andalucía	100,00 %
	1.2.3.- Gestión y mantenimiento de la señalización y los equipamientos de uso público sin atención al visitante	1.2.3.1.- Gestión y mantenimiento de los equipamientos de uso público sin atención al visitante	95,37 %
		1.2.3.2.- Gestión y mantenimiento de la señalización de uso público	100,00 %
	1.2.4.- Comunicación, divulgación y promoción del patrimonio natural	1.2.4.1.- Diseño y ejecución de acciones de comunicación y promoción de los equipamientos de uso público	100,00 %
		1.2.4.2.- Diseño y ejecución de acciones de comunicación y promoción de los espacios protegidos	100,00 %
	1.3.- Trabajos forestales y de infraestructuras en el medio natural	1.3.1.- Ejecución obra forestal	1.3.1.1.- Ejecución obra forestal
1.3.2.- Trabajos Preventivos		1.3.2.1.- Trabajos preventivos manuales	100,00 %
		1.3.2.2.- Mantenimiento de infraestructuras lineales de prevención de incendio mediante la RAPCA (Red de Áreas Pasto-Cortafuegos de Andalucía)	93,08 %
		1.3.2.3.- Trabajos especiales de prevención de incendios forestales	95,96 %
1.3.3.- Ejecución de aprovechamientos forestales (madera, biomasa, corcho, piña y otros) y comercialización de productos		1.3.3.1.- Ejecución de aprovechamientos de madera y biomasa	100,00 %
		1.3.3.2.- Ejecución de aprovechamientos de corcho	88,20 %
		1.3.3.3.- Ejecución de aprovechamientos de piña	55,35 %
		1.3.3.4.- Ejecución de otros aprovechamientos (pasto, montanera, resina)	89,21 %
	1.3.3.5.- Comercialización y gestión económico-ad-	100,00 %	

FIRMADO POR	ANTONIO JESUS CRESPO CURADO		22/03/2022	PÁGINA 17/132
	CRISTINA GARCIA MONTE			
VERIFICACIÓN	PK2jm76F7UQHQBQYC94CE87SMZDESB	<a href="https://ws050.juntadeandalucia.es/verificarFirma">https://ws050.juntadeandalucia.es/verificarFirma</a>		



Línea Funcional	Sublínea Funcional	Actividad	Grado de Ejecución
		ministrativa de aprovechamientos forestales	
		1.3.3.6.- Aprovechamientos Forestales de madera y biomasa fuera PGI	100,00 %
		1.3.3.7.- Aprovechamientos de corcho fuera PGI	47,08 %
		1.3.3.8.- Aprovechamientos de piña fuera PGI	No aplica
		1.3.3.9.- Otros aprovechamientos (pasto, montañera, resina) fuera de PGI	No aplica
	1.3.4.- Dotación, conservación y mantenimiento de elementos del patrimonio natural en terreno forestal	1.3.4.1.- Actuaciones de apoyo para el impulso de proyectos relacionados con la conservación, rehabilitación y puesta en valor de elementos del patrimonio natural en terreno forestal, en ejecución de planes, programas o proyectos aprobados por la Consejería competente o por la entidad encomendada	100,00 %
	1.3.5.- Actuaciones en infraestructuras de integración territorial	1.3.5.1.- Actuaciones para la recuperación y acondicionamiento de vías pecuarias encomendadas	30,00 %
1.4.- Gestión de redes para la protección y uso sostenible de medio natural	1.4.1.- Gestión del Centro Análisis y Diagnóstico de la Fauna Silvestre de Andalucía (CAD)	1.4.1.2.- Servicio de analíticas, necropsias y estudios relacionados con los diferentes programas de conservación de la fauna silvestre	100,00 %
		1.4.1.3.- Mantenimiento legal y operativo del Centro Análisis y Diagnóstico de la Fauna Silvestre de Andalucía (CAD)	100,00 %
	1.4.2.- Gestión de la Red Andaluza de Centros de Recuperación de Especies Amenazadas (CREAs)	1.4.2.1.- Gestión de la Red Andaluza de Centros de Recuperación de Especies Amenazadas (CREAs)	100,00 %
		1.4.2.2.- Mantenimiento de los Centros de Recuperación de Especies Amenazadas (CREAs)	100,00 %
		1.4.2.3.- Trabajos de recuperación de especies amenazadas	100,00 %
	1.4.3.- Gestión de la Red de Viveiros	1.4.3.1.- Gestión y mantenimiento de la red de viveiros	67,55 %
		1.4.3.2.- Producción de planta en la Red de Viveiros	100,00 %
	1.4.4.- Gestión de la red de Equilibrios Biológicos	1.4.4.1.- Control del estado fitosanitario de las masas forestales andaluzas	85,32 %
		1.4.4.2.- Aplicación de los programas oficiales de gestión integrada de plagas (Planes de Lucha Integrada)	100,00 %
		1.4.4.3.- Servicio integral de apoyo especializado a la Consejería competente en el ámbito forestal	100,00 %
		1.4.4.4.- Aplicación de los tratamientos y medidas que puedan ser necesarias en relación con las plagas, enfermedades u otros agentes nocivos que afecten puedan afectar negativamente a las masas forestales andaluzas	100,00 %
	1.4.5.- Gestión de la Red Andaluza de Jardines Botánicos, Banco de Germoplasma Vegetal Andaluz y Laboratorio de Propagación Vegetal	1.4.5.1.- Gestión y funcionamiento operativo de la Red Andaluza de Jardines Botánicos	96,26 %
		1.4.5.2.- Gestión y funcionamiento operativo del Laboratorio de Propagación Vegetal	85,00 %
		1.4.5.3.- Mantenimiento legal y operativo de Jardines botánicos, Banco de Germoplasma Vegetal Andaluz y Laboratorio de Propagación Vegetal	91,00 %
	1.4.6.- Gestión de las Estaciones de Referencia	1.4.6.1.- Gestión y funcionamiento operativo de la Estación de Referencia del Corzo	100,00 %

FIRMADO POR	ANTONIO JESUS CRESPO CURADO		22/03/2022	PÁGINA 18/132
	CRISTINA GARCIA MONTE			
VERIFICACIÓN	PK2jm76F7UQHQBQYC94CE87SMZDESB	<a href="https://ws050.juntadeandalucia.es/verificarFirma">https://ws050.juntadeandalucia.es/verificarFirma</a>		



Línea Funcional	Sublínea Funcional	Actividad	Grado de Ejecución	
		1.4.6.2.- Gestión y funcionamiento operativo de las Estaciones de Referencia de Cabra Montés, Sierra Nevada y Sierra de Las Nieves	100,00 %	
		1.4.6.3.- Gestión y funcionamiento operativo de la Estación de Referencia de la Perdiz Roja	100,00 %	
		1.4.6.4.- Mantenimiento de las Estaciones de Referencia	100,00 %	
	1.4.7.- Gestión de Red Andaluza de Comederos de Aves Carroñeras (RACAC)	1.4.7.1.- Gestión y funcionamiento operativo de la Red Andaluza de Comederos de Aves Carroñeras (RACAC)	100,00 %	
	1.4.8.- Gestión Red Andaluza de Centros de Cría en Cautividad de Especies Amenazadas	1.4.8.1.- Gestión y funcionamiento de los centros de cría de especies epicontinentales	100,00 %	
		1.4.8.2.- Mantenimiento legal y operativo de Centros de Cría en Cautividad (CCC)	100,00 %	
		1.4.8.3.- Gestión y funcionamiento operativo del CCC del Lince Ibérico	100,00 %	
1.5.- Gestión de biodiversidad y geodiversidad	1.5.1.- Desarrollo de consultorías, inventarios, diagnósticos, planes y programas, estudios, memorias u otros informes sobre recuperación y conservación de especies de interés	1.5.1.1.- Trabajos de consultoría para la conservación de la geodiversidad	100,00 %	
	1.5.2.- Gestión de planes y programas de conservación de biodiversidad y geodiversidad	1.5.2.1.- Programa de emergencias, control epidemiológico y seguimiento de fauna amenazada	100,00 %	
		1.5.2.2.- Ejecución de planes y programas de recuperación y conservación de especies amenazadas	50,00 %	
		1.5.2.3.- Evaluación y control de amenazas a las especies amenazadas	100,00 %	
		1.5.2.4.- Seguimiento sobre las instalaciones de Zoos	78,00 %	
		1.5.2.5.- Trabajos de ejecución del Plan de Vigilancia Epidemiológica y Emergencias sanitarias de fauna silvestre	100,00 %	
		1.5.2.6.- Ejecución de los programas de actuaciones para la conservación de especies amenazadas	66,67 %	
		1.5.2.7.- Detección de amenazas y ejecución de actuaciones para su control	100,00 %	
	1.5.3.- Gestión sostenible del medio marino	1.5.3.1.- Servicio de emergencias frente a varamientos de mamíferos y tortugas marinas en el litoral andaluz	100,00 %	
		1.5.3.2.- Gestión y funcionamiento operativo de los Centros de Gestión del Medio Marino	100,00 %	
		1.5.3.3.- Seguimiento de actividades desde embarcación	100,00 %	
		1.5.3.4.- Ejecución del Plan de recuperación de especies marinas amenazadas de Andalucía.	65,00 %	
		1.5.3.5.- Mantenimiento legal y operativo de los Centros de Gestión del Medio Marino	100,00 %	
	1.6.- Servicios técnicos y gestión de recursos naturales	1.6.1.- Gestión y apoyo técnico en la planificación de determinados aprovechamientos del monte	1.6.1.1.- Apoyo técnico en la planificación de determinados aprovechamientos del monte	100,00 %
			1.6.1.2.- Apoyo técnico en la gestión de determinados aprovechamientos del monte	40,00 %

FIRMADO POR	ANTONIO JESUS CRESPO CURADO		22/03/2022	PÁGINA 19/132
	CRISTINA GARCIA MONTE			
VERIFICACIÓN	Pk2jm76F7UQHQBQYC94CE87SMZDESB	<a href="https://ws050.juntadeandalucia.es/verificarFirma">https://ws050.juntadeandalucia.es/verificarFirma</a>		



Línea Funcional	Sublínea Funcional	Actividad	Grado de Ejecución
		1.6.1.3.- Gestión económico-administrativa de determinados aprovechamientos del monte	No aplica
	1.6.2.- Planificación y seguimiento cinegético y piscícola	1.6.2.1.- Apoyo técnico y redacción de documentos de planificación relacionados con el sector cinegético y piscícola (planes de áreas cinegéticas, programas para la gestión o control de especies cinegéticas y piscícolas)	100,00 %
		1.6.2.2.- Apoyo técnico y administrativo para la redacción y tramitación de planes técnicos de caza en cotos propiedad de la Junta de Andalucía	100,00 %
		1.6.2.3.- Apoyo técnico a la tramitación de planes técnicos de caza en cotos de particulares	99,00 %
		1.6.2.4.- Seguimiento de granjas cinegéticas y piscifactorías	100,00 %
		1.6.2.5.- Apoyo a los Programas de especies cinegéticas o piscícolas.	100,00 %
		1.6.2.6.- Seguimiento de especies cinegéticas y piscícolas. Realización de censos de caza mayor y menor.	100,00 %
		1.6.2.7.- Apoyo y asistencia técnica al funcionamiento de la Comisión de Homologación de Trofeos de Caza	78,14 %
		1.6.2.8.- Gestión de montes, así como ejecución de obras de desarrollo de planes de recuperación de especies amenazadas o de hábitats.	66,67 %
1.6.- Servicios técnicos y gestión de recursos naturales	1.6.3.- Gestión de los aprovechamientos cinegéticos	1.6.3.1.- Gestión directa de los aprovechamientos de cotos de caza en montes públicos	100,00 %
		1.6.3.2.- Gestión de la licitación de los aprovechamientos de montes públicos	58,82 %
		1.6.3.3.- Gestión y Manejo de montes publicos para la caza	100,00 %
		1.6.3.4.- Gestión de la Oferta Pública de Caza y apoyo a las RRAACC	100,00 %
		1.6.3.5.- Comercialización y gestión económica administrativa de los aprovechamientos cinegéticos	87,21 %
		1.6.3.6.- Elaboración de informes de seguimiento	87,50 %
	1.6.4.- Trabajos de inventario, ordenación y consultoría en materia de montes	1.6.4.1.- Redacción de planes técnicos y Proyectos de ordenación de montes públicos JA, así como sus revisiones	84,62 %
		1.6.4.2.- Inventario forestal de ordenaciones	100,00 %
		1.6.4.3.- Apoyo técnico en la revisión y elaboración de informes de Proyectos de Ordenación y Planes Técnicos de Ordenación de montes de particulares	100,00 %
	1.6.5.- Servicio del alcornocal y el corcho	1.6.5.1.- Plan de calas	100,00 %
		1.6.5.2.- Gestión, mantenimiento y funcionamiento operativo de la Suberoteca	100,00 %
	1.6.6.- Apoyo técnico y administrativo para la autorización de cambios de uso	1.6.6.1.- Apoyo técnico y administrativo para la tramitación de cambios de uso	100,00 %
	1.6.7.- Apoyo técnico y administrativo a la defensa de la propiedad pública (montes, DPH, WPPP)	1.6.7.1.- Apoyo técnico al Catálogo de Montes de Andalucía	100,00 %
		1.6.7.2.- Apoyo técnico y administrativo al manteni-	100,00 %

FIRMADO POR	ANTONIO JESUS CRESPO CURADO	22/03/2022	PÁGINA 20/132
	CRISTINA GARCIA MONTE		
VERIFICACIÓN	Pk2jm76F7UQHQBQYC94CE87SMZDESB	<a href="https://ws050.juntadeandalucia.es/verificarFirma">https://ws050.juntadeandalucia.es/verificarFirma</a>	



Línea Funcional	Sublínea Funcional	Actividad	Grado de Ejecución
		miento y actualización de Consorcios y/o Convenios	
		1.6.7.3.- Apoyo técnico en deslinde y amojonamiento de la propiedad pública forestal: montes, vías pecuarias (VPPP), dominio público hidráulico (DPH)	100,00 %
		1.6.7.4.- Apoyo técnico y administrativo al mantenimiento y actualización de Ocupaciones en terreno Público	28,04 %
		1.6.7.5.- Apoyo técnico en la tramitación y ejecución de expedientes de expropiación forzosa relacionados con las infraestructuras hidráulicas	100,00 %
	1.6.8.- Apoyo técnico en la conservación y uso sostenible de las setas y trufas de Andalucía	1.6.8.1.- Apoyo técnico en el muestreo, inventario y caracterización de los recursos micológicos	100,00 %
		1.6.8.2.- Actividades de formación y divulgación en recursos micológicos	30,00 %
1.7.- Formación, participación y educación ambiental	1.7.1.- Formación, participación y educación ambiental.	1.7.1.1.- Plan de Formación Ambiental	0,00 %
		1.7.1.2.- Centro de capacitación forestal de Vadillo-Castril, Cazorra	100,00 %
	1.8.1.- Gestión de actuaciones hidráulicas	1.8.1.1.- Gestión de obras hidráulicas	74,21 %
		1.8.1.2.- Gestión de Redacción de Proyectos de OOH	41,74 %
		1.8.1.3.- Redacción de proyectos de saneamiento y depuración	91,14 %
	1.8.2.- Mantenimiento básico de presas/sistemas de explotación	1.8.2.1.- Mantenimiento y conservación básicos de presas/sistemas de explotación	No aplica
	1.8.3.- Mantenimiento de presas/sistemas de explotación	1.8.3.1.- Trabajos de conservación y reparación de presas/sistemas de explotación	99,21 %
1.9.- Cuencas y gestión del medio hídrico	1.9.1.- Asistencia técnica en materia de gestión de dominio público hidráulico	1.9.1.1.- Apoyo de campo en la vigilancia y el control del Dominio Público Hidráulico	100,00 %
		1.9.1.2.- Apoyo técnico y administrativo en la tramitación de procedimientos en materia de aprovechamientos de aguas	100,00 %
		1.9.1.3.- Apoyo técnico y administrativo en la tramitación de procedimientos en materia de autorizaciones de actuaciones en Dominio Público Hidráulico.	87,62 %
		1.9.1.4.- Apoyo técnico y administrativo en la tramitación de procedimientos en materia de autorizaciones de vertidos.	100,00 %
		1.9.1.5.- Realización de estudios e informes de supervisión para la delimitación del Dominio Público Hidráulico, Zona de Policía y Zona de Inundabilidad.	100,00 %
		1.9.1.6.- Red piezométrica y foronómica de las Demarcaciones Hidrográficas Intracomunitarias.	100,00 %
	1.9.2.- Trabajos de prevención y ejecución en emergencias ambientales del medio hídrico	1.9.2.1.- Actuaciones de emergencias ambientales en inundaciones, nevadas, tornados, etc	No aplica
1.10.- Control ambiental	1.10.1.- Gestión y explotación del Laboratorio Andaluz de Referencia de la Calidad del Aire (LARCA) y de las Unidades Móviles de Medida de la Calidad del Aire	1.10.1.1.- Gestión, mantenimiento y funcionamiento operativo del Laboratorio Andaluz de Referencia de la Calidad del Aire (LARCA)	100,00 %
		1.10.1.2.- Gestión, mantenimiento y funcionamiento operativo de la Unidad Móvil de Medidas de Inmisión y Calidad del Aire (UMI)	93,53 %

FIRMADO POR	ANTONIO JESUS CRESPO CURADO		22/03/2022	PÁGINA 21/132
	CRISTINA GARCIA MONTE			
VERIFICACIÓN	Pk2jm76F7UQHQBQYC94CE87SMZDESB	<a href="https://ws050.juntadeandalucia.es/verificarFirma">https://ws050.juntadeandalucia.es/verificarFirma</a>		



Línea Funcional	Sublínea Funcional	Actividad	Grado de Ejecución
		1.10.1.3.- Gestión, mantenimiento y funcionamiento operativo de la Unidad de Captadores Difusivos y Apoyo Analítico a las Unidades Móviles (UCADA)	100,00 %
	1.10.2.- Gestión y explotación de la Unidad Móvil de Medida de Emisiones (UME)	1.10.2.1.- Mantenimiento operativo de la Unidad Móvil de Emisiones	69,08 %
		1.10.2.2.- Tramitación y estudio de solicitudes y desarrollo de campañas y elaboración de informes de medida de emisiones difusas	100,00 %
		1.10.2.3.- Tramitación y estudio de solicitudes y desarrollo de campañas y elaboración de informes de medida en foco de emisiones canalizadas a la atmósfera	84,78 %
		1.10.2.4.- Evaluación y elaboración de informes del estado de acondicionamiento de focos de instalaciones industriales	100,00 %
	1.10.3.- Gestión del Centro de Datos de Calidad Ambiental	1.10.3.1.- Gestión del CDCA 24 horas para supervisión de datos, atención a incidentes, y activación de protocolos de actuación	99,79 %
		1.10.3.2.- Soporte técnico y asesoramiento a la Consejería competente para la explotación de los datos de la Red de Vigilancia y Control de la Calidad del Aire	100,00 %
		1.10.3.3.- Soporte técnico y asesoramiento a la Consejería competente para la explotación de los datos de la Red de Vigilancia y Control de la Calidad de las Aguas Litorales y Vertidos al Litoral	98,18 %
	1.10.4.- Apoyo en la medida de la contaminación acústica	1.10.4.1.- Mantenimiento operativo de la Unidad Móvil de medida de la Contaminación Acústica (UMM-CA)	100,00 %
		1.10.4.2.- Tramitación y estudio de campañas de medida solicitadas y elaboración de informes sobre medida de ruidos, vibraciones y aislamientos.	100,00 %
		1.10.4.3.- Actuaciones no planificadas: asistencia como peritos a actuaciones judiciales	100,00 %
	1.10.5.- Apoyo en materia de contaminación lumínica	1.10.5.1.- Asesoramiento en materia de contaminación lumínica.	100,00 %
	1.10.6.- Trabajo relacionados con la Zona de Servidumbre de Protección y el Dominio Público Marítimo-Terrestre	1.10.6.1.- Mantenimiento y actualización de información relativa a ZSP y DPMT y colaboración con su divulgación	99,87 %
		1.10.6.2.- Gestión de tasaciones económicas relacionadas con procedimientos sancionadores en la zona de ZSP y en el DPMT	48,72 %
	1.10.7.- Gestión de la Unidad de Calidad Ambiental de la Bahía de Algeciras, UCAM	1.10.7.1.- Supervisión anual diaria de un itinerario fijo, con observación de focos de emisión a la atmósfera, puntos de vertido y emisarios, así como cualquier otra incidencia ambiental	100,00 %
		1.10.7.2.- Cobertura mediante un servicio de guardias para asistencia a llamadas telefónicas con motivo de posibles incidentes en horario nocturno	100,00 %
	1.10.8.- Apoyo en actuaciones de planificación, muestreo, análisis y evaluación de muestras en ejecución de los planes y programas de	1.10.8.1.- Trabajos de planificación, muestreo, análisis y evaluación de conformidad en el ámbito de los residuos, prioritariamente bajo acreditación ENAC por la norma UNE/EN ISO-IEC 17020	61,11 %

FIRMADO POR	ANTONIO JESUS CRESPO CURADO		22/03/2022	PÁGINA 22/132
	CRISTINA GARCIA MONTE			
VERIFICACIÓN	Pk2jm76F7UQHEBQYC94CE87SMZDESB	<a href="https://ws050.juntadeandalucia.es/verificarFirma">https://ws050.juntadeandalucia.es/verificarFirma</a>		



Línea Funcional	Sublínea Funcional	Actividad	Grado de Ejecución
	inspecciones ambientales	1.10.8.2.- Trabajos de planificación, muestreo, análisis y evaluación de conformidad en el ámbito de los suelos contaminados y aguas subterráneas asociadas, prioritariamente bajo acreditación ENAC por la norma UNE/EN ISO-IEC 17020	51,79 %
		1.10.8.3.- Trabajos de planificación, muestreo, análisis y evaluación de conformidad en el ámbito de las aguas residuales y superficiales, prioritariamente bajo acreditación ENAC por la norma UNE/EN ISO-IEC 17020	73,44 %
	1.10.9.- Asesoramiento y consultoría en determinadas materias de calidad ambiental	1.10.9.1.- Asesoramiento técnico y consultoría en materia de residuos	100,00 %
		1.10.9.2.- Apoyo en la elaboración y desarrollo de planes y proyectos en materia de residuos	74,55 %
		1.10.9.3.- Asesoramiento técnico y consultoría en materia de calidad del suelo	100,00 %
		1.10.9.4.- Asesoramiento técnico y consultoría en materia de inspección ambiental y PRTR	100,00 %
		1.10.9.5.- Asesoramiento técnico y consultoría en materia de comercio de derechos de emisiones de gases de efecto invernadero	85,00 %
		1.10.9.6.- Asesoramiento técnico y consultoría en materia de vertidos	100,00 %
		1.10.9.7.- Asesoramiento técnico y consultoría en materia de fiscalidad ecológica y tributos ambientales	100,00 %
		1.10.9.8.- Asesoramiento técnico y consultoría en otras materias de calidad ambiental	No aplica
	1.10.10.- Gestión de espacios degradados	1.10.10.1.- Soporte técnico a la Consejería competente en la redacción, revisión y seguimiento de los planes de calidad ambiental	No aplica
	1.10.11.- Gestión documental, digitalización y grabación de datos ambientales	1.10.11.1.- Digitalización de documentos de información ambiental	100,00 %
		1.10.11.2.- Grabación de datos provenientes de documentos de información ambiental, en aplicaciones informáticas de la Consejería	100,00 %
		1.10.11.3.- Clasificación y gestión o archivo de documentos de información ambiental	100,00 %
	1.10.12.- Asesoramiento y soporte técnico en la validación de datos ambientales	1.10.12.1.- Validación de datos referentes a residuos	83,33 %
		1.10.12.2.- Validación de datos referentes a calidad de suelos	100,00 %
		1.10.12.3.- Validación de datos en materia de PRTR	100,00 %
		1.10.12.4.- Validación de datos en materia de fiscalidad ecológica y tributos ambientales	78,82 %
		1.10.12.5.- Validación de datos en materia de comercio de derechos de emisión de gases de efecto invernadero	99,17 %
	1.10.13.- Evaluaciones ambientales de actividades	1.10.13.1.- Asesoramiento y realización de estudios sobre efectos medioambientales de actividades y soporte técnico y asesoramiento en la realización o aplicación de medidas en instalaciones, en el ámbito de la calidad del aire, agua, suelo y residuos.	No aplica

FIRMADO POR	ANTONIO JESUS CRESPO CURADO		22/03/2022	PÁGINA 23/132
	CRISTINA GARCIA MONTE			
VERIFICACIÓN	Pk2jm76F7UQHEBQYC94CE87SMZDESB	<a href="https://ws050.juntadeandalucia.es/verificarFirma">https://ws050.juntadeandalucia.es/verificarFirma</a>		



Línea Funcional	Sublínea Funcional	Actividad	Grado de Ejecución
		1.10.13.2.- Toma y análisis de muestras así como asesoramiento en su interpretación en el marco de las evaluaciones ambientales de actividades	No aplica
	1.10.14.- Gestión y explotación de Laboratorios de Control de la Calidad Ambiental (LCCA) y embarcaciones	1.10.14.1.- Manejo, mantenimiento y calibración de equipos	No aplica
		1.10.14.2.- Mantenimiento requerido para el correcto funcionamiento de instalaciones y embarcaciones	No aplica
		1.10.14.3.- Mantenimiento de la Acreditación ENAC	No aplica
		1.10.14.4.- Atención a Incidentes y Controles Extraordinarios	No aplica
		1.10.14.5.- Seguimiento y control de la calidad de aguas	100,00 %
		1.10.14.6.- Seguimiento y control de vertidos	100,00 %
		1.10.14.7.- Seguimiento y control de Humedales	100,00 %
1.11.- Cambio climático	1.11.1.- Consultoría y apoyo a la ejecución de actuaciones de lucha contra el cambio climático	1.11.1.1.- Apoyo para la ejecución y propuesta de actuaciones de lucha contra el cambio climático	100,00 %
		1.11.1.2.- Apoyo para la elaboración y seguimiento de estrategias, planes, programas y desarrollos reglamentarios sobre cambio climático	100,00 %
		1.11.1.3.- Asesoramiento técnico para la elaboración de inventarios de emisiones y absorciones de gases de efecto invernadero, de informes sobre inventarios y de huellas de carbono	100,00 %
		1.11.1.4.- Ejecución de actuaciones propias para mejorar la actuación de la Agencia a los efectos del cambio climático	100,00 %
1.12.- Sostenibilidad Urbana	1.12.1.- Asesoramiento y soporte técnico en materia de sostenibilidad urbana (Planes y Programas Ambientales)	1.12.1.1.- Asesoramiento y soporte técnico en materia de sostenibilidad urbana (Planes y Programas Ambientales)	No aplica
1.13.- Obras y servicios ambientales	1.13.1.- Obras civiles e industriales	1.13.1.1.- Dirección de obras civiles e industriales	100,00 %
		1.13.1.2.- Redacción de proyectos civiles e industriales	No aplica
	1.13.2.- Actuaciones en espacios degradados	1.13.2.1.- Gestión de obras de restauración medioambiental	83,89 %
1.14.- Planificación	1.14.1.- Planificación Interna y seguimiento a nivel estratégico, táctico y operativo	1.14.1.1.- Elaboración y seguimiento de Planes Estratégicos de la Agencia, Programas de Gestión, Planes Anuales de Acción y demás planificación estratégica, táctica y operativa	100,00 %
		1.14.1.2.- Gestión de tarifas	No aplica
	1.14.2.- Apoyo técnico en el ámbito de la planificación con incidencia ambiental	1.14.2.1.- Apoyo a las tareas de revisión de instrumentos de planificación ambiental de espacios protegidos de la Red Natura 2000, en particular, los Parques Naturales, y adecuación a las exigencias de la Red Ecológica Europea Natura 2000.	76,92 %
		1.14.2.2.- Asesoramiento y soporte técnico en la evaluación ambiental estratégica de planes y programas	84,00 %
		1.14.2.3.- Apoyo técnico en la revisión y/o redacción de instrumentos de planificación con incidencia ambiental (planes, programas y estrategias) y otras actividades de consultoría asociadas	100,00 %

FIRMADO POR	ANTONIO JESUS CRESPO CURADO		22/03/2022	PÁGINA 24/132
	CRISTINA GARCIA MONTE			
VERIFICACIÓN	Pk2jm76F7UQHQBQYC94CE87SMZDESB	<a href="https://ws050.juntadeandalucia.es/verificarFirma">https://ws050.juntadeandalucia.es/verificarFirma</a>		





Línea Funcional	Sublínea Funcional	Actividad	Grado de Ejecución	
1.15.- Gestión del conocimiento e innovación	1.15.1.- Impulso y gestión de proyectos de investigación, desarrollo tecnológico e innovación (I+D+i)	1.15.1.1.- Impulso y gestión de proyectos INTERNOS de investigación, desarrollo tecnológico e innovación (I+D+i)	100,00 %	
		1.15.1.2.- Convenio de Investigación con Entidades Externas.	No aplica	
	1.15.2.- Gestión y explotación de sistemas y redes de información ambiental (REDIAM)	1.15.2.1.- Desarrollo, explotación y mantenimiento de redes de monitorización y modelos de simulación	97,16 %	
		1.15.2.2.- Diseño, construcción y mantenimiento de la infraestructura tecnológica del sistema de gestión del conocimiento ambiental	79,95 %	
		1.15.2.3.- Revisión, mantenimiento y armonización de la información ambiental que se precise para el conocimiento y apoyo a la gestión y la toma de decisiones	96,55 %	
		1.15.2.4.- Actuaciones orientadas a la interoperabilidad e integración de sistemas de información ambiental, normalización de los metadatos y los procedimientos empleados en la gestión del conocimiento ambiental, y generación de servicios	100,00 %	
		1.15.2.5.- Alianzas con otros organismos de investigación a través de la participación y colaboración en proyectos con proyección europea.	100,00 %	
		1.15.2.6.- Internacionalización de la experiencia de la REDIAM a través de la conexión de los sistemas de información ambiental de Andalucía con otras redes científicas contribuyendo a la construcción de e-infraestructuras distribuidas de rango europeo	71,40 %	
	1.15.3.- Asesoramiento y consultoría en materia de información ambiental	1.15.3.1.- Difusión y Servicios a Usuarios de Información Ambiental (REDIAM)	82,33 %	
	1.16.- Sistema de gestión integrado	1.16.1.- Sistema de Gestión Integrado	1.16.1.1.- Gestión de Mejoras	100,00 %
1.16.1.2.- Mantenimiento del Sistema de Gestión			100,00 %	
1.17.- Desarrollo sostenible	1.17.1.- Clusters	1.17.1.1.- Clusters	No aplica	
	1.17.2.- Planes de desarrollo sostenible	1.17.2.1.- Impulso y participación en el rediseño de los planes de desarrollo sostenibles (PDS) de los parques naturales	100,00 %	
1.18.- Gestión Integral de montes	1.18.1.- Programas de Gestión Integral de Montes (PGI)	1.18.1.1.- Seguimiento y gestión de los Planes de Gestión Integral	77,03 %	
1.19.- Proyectos empresariales	1.19.1.- Gestión y seguimiento de la participación en sociedades mercantiles, fundaciones y asociaciones	1.19.1.1.- CONTROL, SEGUIMIENTO Y GESTIÓN DE LAS EMPRESAS PARTICIPADAS Y UTE	87,50 %	
		1.19.2.- Desarrollo de negocio	1.19.2.1.- Desarrollo de negocio	No aplica
	1.19.3.- Prospectiva y cooperación internacional	1.19.3.1.- Prospectiva, análisis, evaluación y seguimiento de la participación de la Agencia en proyectos con financiación exterior	No aplica	
		1.19.3.2.- Apoyo a la redacción de propuestas de proyectos de convocatorias internacionales	100,00 %	
2.1.- Oficina técnica	2.1.1.- Actos institucionales	2.1.1.1.- Actos institucionales	100,00 %	
		2.1.2.- Consultoría en materia de proyectos de actuaciones en el medio natural	2.1.2.1.- Consultoría y apoyo técnico para la redacción de proyectos en el medio natural.	100,00 %
		2.1.2.2.- Redacción de proyectos para la ejecución de	100,00 %	

FIRMADO POR	ANTONIO JESUS CRESPO CURADO		22/03/2022	PÁGINA 25/132
	CRISTINA GARCIA MONTE			
VERIFICACIÓN	Pk2jm76F7UQHEBQYC94CE87SMZDESB	<a href="https://ws050.juntadeandalucia.es/verificarFirma">https://ws050.juntadeandalucia.es/verificarFirma</a>		



Línea Funcional	Sublínea Funcional	Actividad	Grado de Ejecución
		la Inversión Territorial Integrada Cádiz	
		2.1.2.3.- Redacción de Proyectos técnicos encargados de Medio Natural	100,00 %
		2.1.2.4.- Redacción de Proyectos técnicos encargados por la Dirección General de Producción Agrícola y ganadera	100,00 %
	2.1.3.- Consultoría y asistencia técnica para Direcciones de Obras en Medio Natural	2.1.3.1.- Consultoría y asistencia técnica a las direcciones de obra en actuaciones en el Medio Natural	50,00 %
		2.1.3.2.- Direcciones de obra encargadas en proyectos de Medio Natural	100,00 %
		2.1.3.3.- Direcciones de obra en proyectos para la ejecución de la Inversión Territorial Integrada Cádiz	30,00 %
	2.1.4.- Coordinación de Seguridad y Salud	2.1.4.1.- Coordinación de seguridad y salud y Coordinación de Actividades Empresariales en obras y servicios en el Medio Natural	100,00 %
		2.1.4.2.- Coordinación de Seguridad y salud y Coordinación de Actividades Empresariales en obras y servicios encargados por la CAGPyDS	100,00 %
		2.1.4.3.- Coordinación de seguridad y salud y Coordinación de Actividades Empresariales en obras y servicios de AMAYA	100,00 %
	2.1.5.- Asesoramiento en certificación forestal sostenible y sistemas de gestión ambiental	2.1.5.1.- Certificación forestal de montes de la Consejería competente en materia de Medio Ambiente	91,67 %
		2.1.5.2.- Sistemas de gestión ambiental en Espacios Naturales Protegidos de Andalucía	100,00 %
		2.1.5.3.- Certificación forestal en montes que no son de la Junta de Andalucía	100,00 %
		2.1.5.4.- Proyectos demostrativos de Gestión Ambiental Sostenible (BRICK-BEACH)	No evaluable
2.2.- Comunicación	2.2.1.- Comunicación interna	2.2.1.1.- Plan de Comunicación interna.	100,00 %
	2.2.2.- Comunicación externa	2.2.2.1.- Plan de Comunicación externa. Coordinación con Gabinete de Prensa	100,00 %
2.3.- Asesoría jurídica	2.3.1.- Consultivo	2.3.1.1.- Consultivo	96,75 %
	2.3.2.- Contencioso	2.3.2.1.- Contencioso	100,00 %
2.4.- Control Interno	2.4.1.- Control Interno	2.4.1.1.- Auditoría de cumplimiento	100,00 %
		2.4.1.2.- Mesas de contratación	100,00 %
2.5.- Desarrollo Corporativo Estratégico	2.5.1.- Auditoría Interna	2.5.1.1.- Plan Anual de Auditorías	No aplica
	2.5.2.- Apoyo a Dirección Gerencia	2.5.2.1.- Análisis Estratégico	100,00 %
		2.5.2.2.- Estudios y Propuestas	100,00 %
	2.5.3.- Responsabilidad social corporativa	2.5.3.1.- Acciones de Responsabilidad Corporativa	100,00 %
		2.5.3.2.- Código Ético	100,00 %
		2.5.3.3.- Desempeño Ambiental	100,00 %
2.6.- Transparencia y Protección de Datos	2.6.1.- Transparencia	2.6.1.1.- Gestión de la Unidad de Transparencia de la Agencia de Medio Ambiente y Agua	100,00 %
	2.6.2.- Protección de Datos	2.6.2.1.- Protección de datos de carácter personal	100,00 %
3.1.- Recursos humanos	3.1.1.- Desarrollo del modelo de gestión de Recursos Humanos	3.1.1.1.- Elaboración y ejecución del Plan de Formación	89,17 %
		3.1.1.2.- Proceso de Acreditación de las Cualificaciones Profesionales en INFOCA	No aplica

FIRMADO POR	ANTONIO JESUS CRESPO CURADO	22/03/2022	PÁGINA 26/132
	CRISTINA GARCIA MONTE		
VERIFICACIÓN	PK2jm76F7UQHQBQYC94CE87SMZDESB	<a href="https://ws050.juntadeandalucia.es/verificarFirma">https://ws050.juntadeandalucia.es/verificarFirma</a>	



Línea Funcional	Sublínea Funcional	Actividad	Grado de Ejecución
		3.1.1.3.- Selección de personas	100,00 %
	3.1.2.- Administración de personal	3.1.2.1.- Gestión de Plan de jubilaciones parciales	100,00 %
		3.1.2.2.- Gestión de movilidad interna	85,00 %
	3.1.3.- Gestión de la prevención de riesgos laborales	3.1.3.1.- Prevención de riesgos laborales	83,00 %
		3.1.3.2.- Salud Laboral	100,00 %
3.2.- Contratación	3.2.1.- Gestión de sistemas y procedimientos de contratación	3.2.1.1.- Gestión de contratos	95,00 %
3.3.- Gestión patrimonial	3.3.1.- Gestión de instalaciones	3.3.1.1.- Gestión de instalaciones	90,51 %
	3.3.2.- Gestión de recursos y servicios	3.3.2.1.- Gestión de recursos materiales	97,73 %
3.4.- Gestión económica	3.4.1.- Presupuesto	3.4.1.1.- Elaboración de presupuestos y su seguimiento	No aplica
	3.4.2.- Control económico	3.4.2.1.- Contabilidad financiera	98,33 %
		3.4.2.2.- Gestión de tesorería	100,00 %
3.5.- Dirección y desarrollo de proyectos y servicios TIC	3.5.1.- Gobernanza TIC	3.5.1.1.- Gobernanza TIC	100,00 %
	3.5.2.- Sistemas, Telecomunicaciones y Microinformática	3.5.2.1.- Sistemas, Telecomunicaciones y Microinformática	95,48 %
	3.5.3.- Sistemas de Información Corporativos	3.5.3.1.- Sistemas de Información Corporativos	97,86 %
	3.5.4.- Tecnologías y Proyectos Operativos	3.5.4.1.- Tecnologías y Proyectos Operativos	100,00 %

A continuación, se recogen observaciones en las actividades cuyo grado de ejecución respecto a lo planificado no alcanza el 70%:

Actividad	Grado de Ejecución	Observaciones desviaciones
1.1.2.1.- Revisión de planes de autoprotección y de contingencia e implantación de los mismos	60,00 %	Se planificaron dos Planes de Autoprotección para la anualidad. La baja ejecución se basa en la dilatación de los trabajos para finalizar la revisión del primer Plan de Autoprotección que sirve de guía para el resto y el consecuente retraso del inicio de los trabajos con el segundo de los Planes. También se decidió posponer el ejercicio previsto a final del año para 2022 por entre otras causas el estado de la pandemia. Las decisiones se han adoptado de común acuerdo con la Dirección de los trabajos.
1.3.3.3.- Ejecución de aprovechamientos de piña	55,35 %	El aforo contemplado en la planificación ha sido muy elevado, puesto que, aunque se licitó la recogida, la producción de piña no ha alcanzado los aforos planificados.
1.3.3.7.- Aprovechamientos de corcho fuera PGI	47,08 %	La empresa contratada para la saca en la provincia de Córdoba fuera de PGI no encontró hacheros para incrementar el ritmo y no cumplió con la producción planificada. Se finalizará la saca en 2022.
1.3.5.1.- Actuaciones para la recuperación y acondicionamiento de vías pecuarias encomendadas	30,00 %	El indicador de esta actividad se ve afectado fundamentalmente por: 1.- Incluía un conjunto de actividades que se han visto modificadas, e incluso hay varias que no se van a ejecutar. 2.- Ha habido cambio en las anualidades y nuevas prioridades fijadas por la Dirección del encargo. 3.- Retrasos en contratación debido a la implantación de GIRO y a los retrasos en la modificación presupuestaria.
1.4.3.1.- Gestión y mantenimiento de la red de vi-	67,55 %	Grado de cumplimiento penalizado por la forma de calcular el

FIRMADO POR	ANTONIO JESUS CRESPO CURADO		22/03/2022	PÁGINA 27/132
	CRISTINA GARCIA MONTE			
VERIFICACIÓN	PK2jm76F7UQHQBQYC94CE87SMZDESB	<a href="https://ws050.juntadeandalucia.es/verificarFirma">https://ws050.juntadeandalucia.es/verificarFirma</a>		



Actividad	Grado de Ejecución	Observaciones desviaciones
veros		indicador como promedio matemático de 3 indicadores, sin ponderación por volumen de producción: hay dos factores de gran volumen que se cumplen sobradamente, en tanto que el indicador de trasplantes (<300) es el único que baja.
1.5.2.2.- Ejecución de planes y programas de recuperación y conservación de especies amenazadas	50,00 %	Ajustes de la evolución de los trabajos en función de factores climáticos o fisiológicos.
1.5.2.6.- Ejecución de los programas de actuaciones para la conservación de especies amenazadas	66,67 %	Se han podido realizar menos actuaciones de las previstas en el LIFE CERCETA por falta de firma de los convenios con propietarios
1.5.3.4.- Ejecución del Plan de recuperación de especies marinas amenazadas de Andalucía.	65,00 %	Varias situaciones han impedido el cumplimiento total: 1) Bajas prolongadas por enfermedad y excedencia voluntaria de técnicos buceadores que no han sido sustituidos por no existir estos perfiles específicos.
1.6.1.2.- Apoyo técnico en la gestión de determinados aprovechamientos del monte	40,00 %	No se ha alcanzado el indicador por no haber demanda del servicio.
1.6.2.8.- Gestión de montes, así como ejecución de obras de desarrollo de planes de recuperación de especies amenazadas o de hábitats.	66,67 %	De los tres informes que se recogen uno de ellos corresponde a un encargo no recibido en el año 2021.
1.6.3.2.- Gestión de la licitación de los aprovechamientos de montes públicos	58,82 %	Se modificó el indicador para las siguientes anualidades, para reflejar la superficie adjudicada, puesto que los lotes de menos de 250 ha afectan mucho al indicador, pero en superficie es poco representativo.
1.6.7.4.- Apoyo técnico y administrativo al mantenimiento y actualización de Ocupaciones en terreno Público	28,04 %	Se ha propuesto el cambio de indicador para modificar la forma de contabilizar las modificaciones.
1.6.8.2.- Actividades de formación y divulgación en recursos micológicos	30,00 %	Participación en jornadas a demanda de distintos Ayuntamientos, asociaciones y Consejería, debido a las condiciones climáticas y la situación COVID no se han realizado prácticamente jornadas micológicas, aunque se ha asistido a todas las que nos han invitado
1.7.1.1.- Plan de Formación Ambiental	0,00 %	Los cursos, debido a restricciones Covid, fueron pasados a modalidad virtual, con lo que hubo que hacer una nueva licitación. Está en curso.
1.8.1.2.- Gestión de Redacción de Proyectos de OOH	41,74 %	Indicar que los ratios se realizan teniendo en cuenta una estimación inicial de la ejecución de los trabajos que prevé un desarrollo de los mismos acorde con el plazo contratado asumiendo que no habrá desviaciones importantes. La realidad que nos hemos encontrado es que han surgido no pocas dificultades que penalizan el normal desarrollo previsto y que pueden resumirse en 2 causas principales: - Aprobación de la alternativa a desarrollar en el proyecto por parte de Ayto y Director de Actuación. - Obtención de autorizaciones de permisos de acceso para realizar los distintos trabajos de campo.
1.10.2.1.- Mantenimiento operativo de la Unidad Móvil de Emisiones	69,08 %	El número de trabajadores asociados a la Unidad se ha visto disminuido considerablemente por diferentes causas (bajas y concursos de traslado), no habiendo sido sustituidos. Se ha priorizado la atención de incidentes y campañas solicitados por la Consejería, retrasando determinadas actividades de mantenimiento y calibración.
1.10.6.2.- Gestión de tasaciones económicas relacionadas con procedimientos sancionadores en la zona de ZSP y en el DPMT	48,72 %	Es un indicador que se basa en una actividad sujeta a demanda. La estimación se realiza en base a la experiencia de años anteriores, pero es la Consejería la que solicita en cada momento el grado de realización de esta actividad. Se ha tramitado el 100% de

FIRMADO POR	ANTONIO JESUS CRESPO CURADO		22/03/2022	PÁGINA 28/132
	CRISTINA GARCIA MONTE			
VERIFICACIÓN	PK2jm76F7UQHQBQYC94CE87SMZDESB	<a href="https://ws050.juntadeandalucia.es/verificarFirma">https://ws050.juntadeandalucia.es/verificarFirma</a>		



Actividad	Grado de Ejecución	Observaciones desviaciones
		las peticiones recibidas.
1.10.8.1.- Trabajos de planificación, muestreo, análisis y evaluación de conformidad en el ámbito de los residuos, prioritariamente bajo acreditación ENAC por la norma UNE/EN ISO-IEC 17020	61,11 %	Esta actividad se realiza a demanda de las Delegaciones Territoriales de Desarrollo Sostenible, en función de las tomas de muestras que decidan incluir en sus actuaciones de inspección planificadas, o en las realizadas de forma no planificada. El objetivo marcado en el PAA es una estimación.
1.10.8.2.- Trabajos de planificación, muestreo, análisis y evaluación de conformidad en el ámbito de los suelos contaminados y aguas subterráneas asociadas, prioritariamente bajo acreditación ENAC por la norma UNE/EN ISO-IEC 17020	51,79 %	Esta actividad se realiza a demanda de las Delegaciones Territoriales de Desarrollo Sostenible, en función de las tomas de muestras que decidan incluir en sus actuaciones de inspección planificadas, o en las realizadas de forma no planificada. El objetivo marcado en el PAA es una estimación.
2.1.3.1.- Consultoría y asistencia técnica a las direcciones de obra en actuaciones en el Medio Natural	50,00 %	No se ha iniciado la totalidad de las obras programadas. El motivo por el que no se han iniciado las obras, es ajeno a este servicio. Se ha prestado el Servicio de DO al 100% de las obras iniciadas.
2.1.3.3.- Direcciones de obra en proyectos para la ejecución de la Inversión Territorial Integrada Cádiz	30,00 %	No se ha iniciado la totalidad de las obras programadas. El motivo por el que no se han iniciado las obras, es ajeno a este servicio. Se ha prestado el Servicio de DO al 100% de las obras iniciadas.

FIRMADO POR	ANTONIO JESUS CRESPO CURADO	22/03/2022	PÁGINA 29/132
	CRISTINA GARCIA MONTE		
VERIFICACIÓN	Pk2jm76F7UQHQBQYC94CE87SMZDESB	<a href="https://ws050.juntadeandalucia.es/verificarFirma">https://ws050.juntadeandalucia.es/verificarFirma</a>	



## 5.- EVALUACIÓN DEL PLAN DE ACCIÓN ANUAL 2021

Al igual que se ha realizado para el Programa de Gestión, se analiza el grado de ejecución de las actuaciones programadas en cada actividad a partir de la media del grado de ejecución de sus indicadores.

### Ejecución de las actuaciones del Plan de Acción Anual 2021

Sublínea Funcional	Actividad	Actuación	Grado de Ejecución
1.1.1.- Gestión de recursos de extinción de incendios forestales	1.1.1.1.- Gestión de los Recursos Humanos para la Extinción de Incendios Forestales	1.1.1.1.1.- Gestión de los Recursos Humanos del Servicio de Extinción de Incendios Forestales	92,20 %
	1.1.1.2.- Gestión de los Recursos materiales para la Extinción de Incendios Forestales	1.1.1.2.1.- Gestión de servicios de apoyo al funcionamiento del dispositivo INFOCA (vehículos, retardante y comunicaciones)	82,59 %
		1.1.1.2.2.- Mejora en la Equipación y medidas que mejoren la seguridad del personal	95,60 %
		1.1.1.2.3.- Mantenimiento de los centros de defensa forestal	82,00 %
	1.1.1.3.- Actuaciones innovadoras con financiación europea	1.1.1.3.1.- Proyecto CILIFO	No evaluable
1.1.2.- Trabajos de prevención y ejecución en emergencias ambientales	1.1.2.1.- Revisión de planes de autoprotección y de contingencia e implantación de los mismos	1.1.2.1.1.- Formalización administrativa de la figura de los Planes de Autoprotección	50,00 %
		1.1.2.1.2.- Elaboración, revisión e implantación Planes Autoprotección EEN-NPP	57,50 %
	1.1.2.2.- Actuaciones de prevención e intervención en otras emergencias ambientales	1.1.2.2.1.- Formación en otras emergencias ambientales	100,00 %
1.2.1.- Ejecución de proyectos de dotación interpretativa y funcional en equipamientos de uso público	1.2.1.1.- Ejecución de proyectos relativos a la instalación, conservación o mejoras funcionales de los equipamientos, incluyendo los contenidos interpretativos	1.2.1.1.1.- Señalización de Uso Público en Espacios Naturales Protegidos de la Provincia de Sevilla	47,05 %
		1.2.1.1.2.- Señalización de Uso Público en Doñana	72,88 %
		1.2.1.1.3.- Señalización de Uso Público en Sierra Nevada	54,16 %
		1.2.1.1.4.- Mantenimiento y reparación del gran sendero GR247 Bosques del Sur dentro del P.N. de Cazorla, Segura y Las Villas, en la provincia de Jaén	100,00 %
		1.2.1.1.5.- Puesta en valor de elementos geológicos en el Geoparque de las Sierras Subbéticas	77,30 %
		1.2.1.1.6.- Adecuación y puesta en valor de los Monumentos Naturales Málaga	100,00 %
		1.2.1.1.7.- Proyecto de Actuaciones para el Uso Público en Infraestructuras Recreativas y de Información Turística en Espacios Naturales Protegidos de la pro-	100,00 %

FIRMADO POR	ANTONIO JESUS CRESPO CURADO	22/03/2022	PÁGINA 30/132
	CRISTINA GARCIA MONTE		
VERIFICACIÓN	Pk2jm76F7UQHEBQYC94CE87SMZDESB	<a href="https://ws050.juntadeandalucia.es/verificarFirma">https://ws050.juntadeandalucia.es/verificarFirma</a>	



Sublínea Funcional	Actividad	Actuación	Grado de Ejecución
		vincia de Almería	
		1.2.1.1.8.- Señalización de Uso Público en Espacios Naturales Protegidos de la Provincia de Almería	77,93 %
		1.2.1.1.9.- Señalización de Uso Público en Espacios Naturales Protegidos de la Provincia de Cádiz	74,27 %
		1.2.1.1.10.- Señalización de Uso Público en Espacios Naturales Protegidos de la Provincia de Córdoba	69,11 %
		1.2.1.1.11.- Señalización de Uso Público en Espacios Naturales Protegidos de la Provincia de Granada	84,23 %
		1.2.1.1.12.- Señalización de Uso Público en Espacios Naturales Protegidos de la Provincia de Huelva	52,21 %
		1.2.1.1.13.- Señalización de Uso Público en Espacios Naturales Protegidos de la Provincia de Jaén	47,18 %
		1.2.1.1.14.- Señalización de Uso Público en Espacios Naturales Protegidos de la Provincia de Málaga	39,77 %
1.2.2.- Gestión y dinamización de los equipamientos de uso público con atención al visitante	1.2.2.1.- Gestión de los equipamientos y servicios de atención personalizada al visitante de los espacios naturales protegidos de Andalucía	1.2.2.1.1.- Coordinación de la Red de Equipamientos de Uso Público	100,00 %
		1.2.2.1.2.- Seguimiento y control de calidad en la prestación de los distintos servicios	100,00 %
		1.2.2.1.3.- Apertura de los equipamientos al público	100,00 %
		1.2.2.1.4.- Mantenimiento y actualización de las Dotaciones Interpretativas	100,00 %
		1.2.2.1.5.- Mantenimientos normativos de las instalaciones	100,00 %
		1.2.2.1.6.- Gestión de suministros, tasas e impuestos	85,92 %
		1.2.2.1.7.- Conservación y mejora de equipamientos con atención personalizada	54,65 %
		1.2.2.1.8.- Control del cumplimiento de normativa PRL y de seguridad en la prestación de servicios	100,00 %
	1.2.2.2.- Dinamización de los equipamientos y servicios de atención personalizada al visitante de los espacios naturales protegidos de Andalucía	1.2.2.2.1.- Coordinación de los planes de dinamización de los equipamientos	100,00 %
		1.2.2.2.2.- Gestión de la plataforma online "reserva tu visita"	81,56 %
		1.2.2.2.3.- Programas regionales (La Naturaleza y Tú, Naturaleza para Todos)	100,00 %
		1.2.2.2.4.- Programas locales	100,00 %
		1.2.2.2.5.- Gestión y coordinación de la red de tiendas	92,00 %
		1.2.2.2.6.- Elección y suministros de pro-	100,00 %

FIRMADO POR	ANTONIO JESUS CRESPO CURADO	22/03/2022	PÁGINA 31/132
	CRISTINA GARCIA MONTE		
VERIFICACIÓN	Pk2jm76F7UQHEBQYC94CE87SMZDESB	<a href="https://ws050.juntadeandalucia.es/verificarFirma">https://ws050.juntadeandalucia.es/verificarFirma</a>	



Sublínea Funcional	Actividad	Actuación	Grado de Ejecución
		ductos	
		1.2.2.2.7.- Mejora y personalización de espacios expositivos	100,00 %
1.2.3.- Gestión y mantenimiento de la señalización y los equipamientos de uso público sin atención al visitante	1.2.3.1.- Gestión y mantenimiento de los equipamientos de uso público sin atención al visitante	1.2.3.1.1.- Limpieza y mantenimiento básico de equipamientos de uso público sin atención personalizada al visitante	100,00 %
	1.2.3.2.- Gestión y mantenimiento de la señalización de uso público	1.2.3.2.1.- Gestión y mantenimiento de la señalización de uso público	100,00 %
1.2.4.- Comunicación, divulgación y promoción del patrimonio natural	1.2.4.1.- Diseño y ejecución de acciones de comunicación y promoción de los equipamientos de uso público	1.2.4.1.1.- Gestión de medios de promoción y marketing de la red de equipamientos de uso público y sus servicios asociados	67,50 %
		1.2.4.1.2.- Producción y distribución de publicaciones vinculadas al UP	No aplica
	1.2.4.2.- Diseño y ejecución de acciones de comunicación y promoción de los espacios protegidos	1.2.4.2.1.- Apoyo técnico al desarrollo de publicaciones de Uso Público en la Red Natura 2000	96,31 %
		1.2.4.2.2.- Actualización de datos y actuaciones de difusión y sensibilización en Geodiversidad	100,00 %
		1.2.4.2.3.- Servicio de redacción de proyectos y dirección técnica de proyectos de dotación interpretativa y adaptación funcional de centros de visitantes en espacios Naturales Protegidos, provincia de Cádiz (ITI Cádiz)	100,00 %
		1.2.4.2.4.- Avance de estrategia para el fomento del cicloturismo y turismo ecuestre en la red natura 2000 en las provincias de Granada y Almería.	100,00 %
1.3.2.- Trabajos Preventivos	1.3.2.1.- Trabajos preventivos manuales	1.3.2.1.1.- Realización de trabajos de prevención de incendios en infraestructuras lineales de defensa, recogidas en el plan anual	88,43 %
	1.3.2.2.- Mantenimiento de infraestructuras lineales de prevención de incendio mediante la RAPCA (Red de Áreas Pasto-Cortafuegos de Andalucía)	1.3.2.2.1.- Mantenimiento de infraestructuras lineales de prevención de incendio mediante la RAPCA (Red de Áreas Pasto-Cortafuegos de Andalucía)	93,08 %
	1.3.2.3.- Trabajos especiales de prevención de incendios forestales	1.3.2.3.1.- Trabajos especiales de prevención de incendios forestales	92,99 %
1.3.3.- Ejecución de aprovechamientos forestales (madera, biomasa, corcho, piña y otros) y comercialización de productos	1.3.3.1.- Ejecución de aprovechamientos de madera y biomasa	1.3.3.1.1.- Aprovechamiento de madera y biomasa en montes PGI	100,00 %
	1.3.3.2.- Ejecución de aprovechamientos de corcho	1.3.3.2.1.- Aprovechamiento corcho en montes PGI	88,20 %
	1.3.3.3.- Ejecución de aprovechamientos de piña	1.3.3.3.1.- Aprovechamiento de piña en montes PGI	55,35 %
	1.3.3.4.- Ejecución de otros aprovechamientos (pasto, montanera, resina)	1.3.3.4.1.- Aprovechamiento de aceituna en montes PGI	0,00 %
		1.3.3.4.2.- Aprovechamiento de pastos en montes PGI	89,21 %
		1.3.3.4.3.- Otros aprovechamientos menores en montes PGI	75,20 %

FIRMADO POR	ANTONIO JESUS CRESPO CURADO	22/03/2022	PÁGINA 32/132
	CRISTINA GARCIA MONTE		
VERIFICACIÓN	Pk2jm76F7UQHEBQYC94CE87SMZDESB	<a href="https://ws050.juntadeandalucia.es/verificarFirma">https://ws050.juntadeandalucia.es/verificarFirma</a>	





Sublínea Funcional	Actividad	Actuación	Grado de Ejecución
	1.3.3.5.- Comercialización y gestión económico-administrativa de aprovechamientos forestales	1.3.3.5.1.- Comercialización y gestión económico-administrativa de aprovechamientos forestales	100,00 %
	1.3.3.6.- Aprovechamientos Forestales de madera y biomasa fuera PGI	1.3.3.6.1.- Aprovechamiento de madera y biomasa fuera montes PGI	100,00 %
	1.3.3.7.- Aprovechamientos de corcho fuera PGI	1.3.3.7.1.- Aprovechamiento corcho fuera montes PGI	47,08 %
	1.3.3.8.- Aprovechamientos de piña fuera PGI	1.3.3.8.1.- Aprovechamiento de piña fuera montes PGI	No aplica
	1.3.3.9.- Otros aprovechamientos (pasto, montanera, resina) fuera de PGI	1.3.3.9.1.- Aprovechamiento de aceituna fuera montes PGI	No aplica
		1.3.3.9.2.- Aprovechamiento de pastos en montes fuera PGI	No aplica
		1.3.3.9.3.- Otros aprovechamientos menores fuera montes PGI	No aplica
1.3.4.- Dotación, conservación y mantenimiento de elementos del patrimonio natural en terreno forestal	1.3.4.1.- Actuaciones de apoyo para el impulso de proyectos relacionados con la conservación, rehabilitación y puesta en valor de elementos del patrimonio natural en terreno forestal, en ejecución de planes, programas o proyectos aprobados por la Consejería competente o por la entidad encomendante	1.3.4.1.1.- VALUETUR	83,33 %
		1.3.4.1.2.- Estudio de viabilidad patrimonial ITI Eurovelo	No aplica
1.3.5.- Actuaciones en infraestructuras de integración territorial	1.3.5.1.- Actuaciones para la recuperación y acondicionamiento de vías pecuarias encomendadas	1.3.5.1.1.- Puerta Verde de Roquetas de Mar: Cañada real de la Costa	100,00 %
		1.3.5.1.2.- Puerta Verde de Algeciras	0,00 %
		1.3.5.1.3.- Puerta Verde de la Línea de la Concepción	100,00 %
		1.3.5.1.4.- Corredor Verde Vereda de Trassierra	33,00 %
		1.3.5.1.5.- Puerta Verde de Córdoba, conexión Campus Universitario de Rabanales	100,00 %
		1.3.5.1.6.- Camino de los Neveros	100,00 %
		1.3.5.1.7.- Corredor Verde vereda del Camino del Loro	0,00 %
		1.3.5.1.8.- Puerta Verde Huelva-Gibraleón-San Juan del Puerto	19,00 %
		1.3.5.1.9.- Puerta Verde de Linares	45,00 %
		1.3.5.1.10.- Corredor Verde Metropolitano de Sevilla	100,00 %
		1.3.5.1.11.- Puerta Verde de Alcalá de Guadaíra	100,00 %
		1.3.5.1.12.- Paso a nivel inferior A-383 y A-7, conexión de la P.V. de la Línea de la Concepción con la P.V. de San Roque	No evaluable
		1.3.5.1.13.- Cinturón Verde de Córdoba. Fase II	0,00 %
		1.3.5.1.14.- Puerta Verde de Guadix	0,00 %
		1.3.5.1.15.- Puerta Verde de Martos	0,00 %
		1.3.5.1.16.- Camino de la Plata o Camino	0,00 %

FIRMADO POR	ANTONIO JESUS CRESPO CURADO	22/03/2022	PÁGINA 33/132
	CRISTINA GARCIA MONTE		
VERIFICACIÓN	Pk2jm76F7UQHQBQYC94CE87SMZDESB	<a href="https://ws050.juntadeandalucia.es/verificarFirma">https://ws050.juntadeandalucia.es/verificarFirma</a>	



Sublínea Funcional	Actividad	Actuación	Grado de Ejecución
		Mozárabe a través de vías pecuarias en la provincia de Sevilla. ¿Camino de Santiago¿	
1.4.1.- Gestión del Centro de Análisis y Diagnóstico de la Fauna Silvestre de Andalucía (CAD)	1.4.1.2.- Servicio de analíticas, necropsias y estudios relacionados con los diferentes programas de conservación de la fauna silvestre	1.4.1.2.1.- Servicio de analíticas, necropsias y estudios relacionados con los diferentes programas de conservación de la fauna silvestre	100,00 %
	1.4.1.3.- Mantenimiento legal y operativo del Centro de Análisis y Diagnóstico de la Fauna Silvestre de Andalucía (CAD)	1.4.1.3.1.- MANTENIMIENTO LEGAL: Trabajos cuyo objeto es garantizar el cumplimiento obligatorio de las normativas que aplican al conjunto de equipos y redes de la instalación para su correcto funcionamiento en términos de seguridad y bienestar. No se incluyen los trabajos que impliquen la modificación del proyecto original de la instalación ni reparaciones que conlleven la sustitución de bienes patrimoniales.	100,00 %
		1.4.1.3.2.- MANTENIMIENTO OPERATIVO: Trabajos cuyo objeto es el mantenimiento en todas las partes de la instalación consistente en la inspección, limpieza y reparación de defectos y averías siempre y cuando no sean objeto de un proyecto técnico previo o impliquen la adquisición de bienes patrimoniales.	100,00 %
1.4.2.- Gestión de la Red Andaluza de Centros de Recuperación de Especies Amenazadas (CREAs)	1.4.2.1.- Gestión de la Red Andaluza de Centros de Recuperación de Especies Amenazadas (CREAs)	1.4.2.1.1.- Gestión de la Red Andaluza de Centros de Recuperación de Especies Amenazadas (CREAs)	100,00 %
	1.4.2.2.- Mantenimiento de los Centros de Recuperación de Especies Amenazadas (CREAs)	1.4.2.2.1.- MANTENIMIENTO LEGAL: Trabajos cuyo objeto es garantizar el cumplimiento obligatorio de las normativas que aplican al conjunto de equipos y redes de la instalación para su correcto funcionamiento en términos de seguridad y bienestar. No se incluyen los trabajos que impliquen la modificación del proyecto original de la instalación ni reparaciones que conlleven la sustitución de bienes patrimoniales.	100,00 %
		1.4.2.2.2.- MANTENIMIENTO OPERATIVO: Trabajos cuyo objeto es el mantenimiento en todas las partes de la instalación consistente en la inspección, limpieza y reparación de defectos y averías siempre y cuando no sean objeto de un proyecto técnico previo o impliquen la adquisición de bienes patrimoniales.	100,00 %
1.4.3.- Gestión de la Red de Viveros	1.4.3.1.- Gestión y mantenimiento de la red de viveros	1.4.3.1.1.- Mantenimiento de planta en la Red de Viveros	100,00 %
		1.4.3.1.2.- Trasplante y transporte de plantas	2,65 %

FIRMADO POR	ANTONIO JESUS CRESPO CURADO		22/03/2022	PÁGINA 34/132
	CRISTINA GARCIA MONTE			
VERIFICACIÓN	Pk2jm76F7UQHQBQYC94CE87SMZDESB	<a href="https://ws050.juntadeandalucia.es/verificarFirma">https://ws050.juntadeandalucia.es/verificarFirma</a>		



Sublínea Funcional	Actividad	Actuación	Grado de Ejecución
		1.4.3.1.3.- Mantenimiento de la jardinería en parques forestales	100,00 %
	1.4.3.2.- Producción de planta en la Red de Viveros	1.4.3.2.1.- Producción de plantas en viveros	100,00 %
1.4.4.- Gestión de la red de Equilibrios Biológicos	1.4.4.1.- Control del estado fitosanitario de las masas forestales andaluzas	1.4.4.1.1.- Evaluación de las parcelas de la RED SEDA / RED PINSAPO.	95,97 %
		1.4.4.1.2.- Realización de informes FIFO	60,00 %
		1.4.4.1.3.- Programas de vigilancia de plagas cuarentenarias realizados	100,00 %
	1.4.4.2.- Aplicación de los programas oficiales de gestión integrada de plagas (Planes de Lucha Integrada)	1.4.4.2.1.- Elaboración de los Informes Finales correspondientes a cada uno de los Planes de Lucha Integrada establecidos (procesionaria, lagarta peluda y perforadores floeófagos)	100,00 %
	1.4.4.3.- Servicio integral de apoyo especializado a la Consejería competente en el ámbito forestal	1.4.4.3.1.- Apoyo especializado en Sanidad Forestal a la Consejería competente y a los Centros o Delegaciones Territoriales de la misma	100,00 %
		1.4.4.3.2.- Participación en reuniones especializadas en Sanidad Forestal	100,00 %
		1.4.4.3.3.- Elaboración de documentación técnica e información fitosanitaria a demanda, programada o extraordinaria	100,00 %
1.4.4.4.- Aplicación de los tratamientos y medidas que puedan ser necesarias en relación con las plagas, enfermedades u otros agentes nocivos que afecten puedan afectar negativamente a las masas forestales andaluzas	1.4.4.4.1.- Informes del Servicio de diagnóstico de la Seca	100,00 %	
1.4.5.- Gestión de la Red Andaluza de Jardines Botánicos, Banco de Germoplasma Vegetal Andaluz y Laboratorio de Propagación Vegetal	1.4.5.1.- Gestión y funcionamiento operativo de la Red Andaluza de Jardines Botánicos	1.4.5.1.1.- Gestión y funcionamiento operativo de la Red Andaluza de Jardines Botánicos	98,13 %
	1.4.5.2.- Gestión y funcionamiento operativo del Laboratorio de Propagación Vegetal	1.4.5.2.1.- Gestión y funcionamiento operativo del Laboratorio de Propagación Vegetal	46,25 %
	1.4.5.3.- Mantenimiento legal y operativo de Jardines botánicos, Banco de Germoplasma Vegetal Andaluz y Laboratorio de Propagación Vegetal	1.4.5.3.1.- Mantenimiento básico del Banco de Germoplasma Vegetal Andaluz	No evaluable
		1.4.5.3.2.- MANTENIMIENTO LEGAL EN JJBB: Trabajos cuyo objeto es garantizar el cumplimiento obligatorio de las normativas que aplican al conjunto de equipos y redes de la instalación para su correcto funcionamiento en términos de seguridad y bienestar. No se incluyen los trabajos que impliquen la modificación del proyecto original de la instalación ni reparaciones que conlleven la sustitución de bienes patrimoniales.	82,00 %
	1.4.5.3.3.- MANTENIMIENTO OPERATIVO EN JJBB: Trabajos cuyo objeto es el mantenimiento en todas las partes de la instalación consistente en la inspección,	100,00 %	

FIRMADO POR	ANTONIO JESUS CRESPO CURADO	22/03/2022	PÁGINA 35/132
	CRISTINA GARCIA MONTE		
VERIFICACIÓN	Pk2jm76F7UQHEBQYC94CE87SMZDESB	<a href="https://ws050.juntadeandalucia.es/verificarFirma">https://ws050.juntadeandalucia.es/verificarFirma</a>	



Sublínea Funcional	Actividad	Actuación	Grado de Ejecución
		limpieza y reparación de defectos y averías siempre y cuando no sean objeto de un proyecto técnico previo o impliquen la adquisición de bienes patrimoniales	
		1.4.5.3.4.- MANTENIMIENTO OPERATIVO EN JJBB: Trabajos cuyo objeto es el mantenimiento en todas las partes de la instalación consistente en la inspección, limpieza y reparación de defectos y averías siempre y cuando no sean objeto de un proyecto técnico previo o impliquen la adquisición de bienes patrimoniales.	100,00 %
		1.4.5.3.5.- MANTENIMIENTO OPERATIVO EN LPV: Trabajos cuyo objeto es el mantenimiento en todas las partes de la instalación consistente en la inspección, limpieza y reparación de defectos y averías siempre y cuando no sean objeto de un proyecto técnico previo o impliquen la adquisición de bienes patrimoniales	100,00 %
1.4.6.- Gestión de las Estaciones de Referencia	1.4.6.1.- Gestión y funcionamiento operativo de la Estación de Referencia del Corzo	1.4.6.1.1.- Gestión y funcionamiento operativo de la Estación de Referencia del Corzo	100,00 %
	1.4.6.2.- Gestión y funcionamiento operativo de las Estaciones de Referencia de Cabra Montés. Sierra Nevada y Sierra de Las Nieves	1.4.6.2.1.- Gestión y funcionamiento operativo de las Estaciones de Referencia de Cabra Montés. Sierra de Las Nieves	100,00 %
		1.4.6.2.2.- Gestión y funcionamiento operativo de las Estaciones de Referencia de Cabra Montés. Sierra Nevada	95,50 %
	1.4.6.3.- Gestión y funcionamiento operativo de la Estación de Referencia de la Perdiz Roja	1.4.6.3.1.- Gestión y funcionamiento operativo de la Estación de Referencia de la Perdiz Roja	100,00 %
	1.4.6.4.- Mantenimiento de las Estaciones de Referencia	1.4.6.4.1.- Funcionamiento básico ER Corzo	100,00 %
		1.4.6.4.2.- Funcionamiento básico ER Cabra	100,00 %
		1.4.6.4.3.- Funcionamiento básico ER Perdiz	100,00 %
1.4.7.- Gestión de Red Andaluza de Comederos de Aves Carroñeras (RACAC)	1.4.7.1.- Gestión y funcionamiento operativo de la Red Andaluza de Comederos de Aves Carroñeras (RACAC)	1.4.7.1.1.- Gestión y funcionamiento operativo de la Red Andaluza de Comederos de Aves Carroñeras (RACAC)	11,06 %
1.4.8.- Gestión Red Andaluza de Centros de Cría en Cautividad de Especies Amenazadas	1.4.8.1.- Gestión y funcionamiento de los centros de cría de especies epicontinentales	1.4.8.1.1.- Gestión y funcionamiento de los centros de cría de especies epicontinentales	100,00 %
	1.4.8.2.- Mantenimiento legal y operativo de Centros de Cría en Cautividad (CCC)	1.4.8.2.1.- -MANTENIMIENTO LEGAL: Trabajos cuyo objeto es garantizar el cumplimiento obligatorio de las normativas que aplican al conjunto de equipos y redes de la instalación para su correcto funcionamiento en términos de seguridad y bienestar. No se incluyen los trabajos que impliquen la modificación del proyecto original de la instalación ni re-	100,00 %

FIRMADO POR	ANTONIO JESUS CRESPO CURADO		22/03/2022	PÁGINA 36/132
	CRISTINA GARCIA MONTE			
VERIFICACIÓN	Pk2jm76F7UQHEBQYC94CE87SMZDESB	<a href="https://ws050.juntadeandalucia.es/verificarFirma">https://ws050.juntadeandalucia.es/verificarFirma</a>		



Sublínea Funcional	Actividad	Actuación	Grado de Ejecución
		paraciones que conlleven la sustitución de bienes patrimoniales.	
		1.4.8.2.2.- MANTENIMIENTO OPERATIVO: Trabajos cuyo objeto es el mantenimiento en todas las partes de la instalación consistente en la inspección, limpieza y reparación de defectos y averías siempre y cuando no sean objeto de un proyecto técnico previo o impliquen la adquisición de bienes patrimoniales.	33,33 %
	1.4.8.3.- Gestión y funcionamiento operativo del CCC del Lince Ibérico	1.4.8.3.1.- Gestión del Centro de Cría en Cautividad del Lince ibérico. La Olivilla. Santa Elena (Jaén)	87,50 %
1.5.1.- Desarrollo de consultorías, inventarios, diagnósticos, planes y programas, estudios, memorias u otros informes sobre recuperación y conservación de especies de interés	1.5.1.1.- Trabajos de consultoría para la conservación de la geodiversidad	1.5.1.1.1.- Actualización de datos y actuaciones de difusión y sensibilización en Geodiversidad	100,00 %
1.5.2.- Gestión de planes y programas de conservación de biodiversidad y geodiversidad	1.5.2.1.- Programa de emergencias, control epidemiológico y seguimiento de fauna amenazada	1.5.2.1.1.- Atención de emergencias incluyendo las mortandades de fauna acuática en los humedales andaluces competencia de la CAGPyDS.	100,00 %
		1.5.2.1.2.- Realizar el censo, seguimiento y caracterización de estado de conservación y recomendaciones de gestión de las poblaciones de fauna de acuerdo a las directrices de la CAGPyDS	75,00 %
	1.5.2.2.- Ejecución de planes y programas de recuperación y conservación de especies amenazadas	1.5.2.2.1.- APOYO TECNICO AL PROGRAMA DE SEGUIMIENTO DEL LOBO IBERICO EN ANDALUCIA	50,00 %
		1.5.2.2.2.- Apoyo técnico al Plan de Recuperación de especies de Altas Cumbres: seguimiento	83,33 %
		1.5.2.2.3.- Apoyo técnico al Plan de Recuperación de Pteridofitos: seguimiento	86,94 %
		1.5.2.2.4.- Apoyo técnico al Plan de Recuperación del Aguila Imperial: seguimiento	100,00 %
		1.5.2.2.5.- Apoyo técnico al Plan de Recuperación y conservación de aves de humedales: seguimiento especies acuáticas	70,00 %
		1.5.2.2.6.- Apoyo técnico al Plan de Recuperación de aves necrófagas: seguimiento	80,00 %
		1.5.2.2.7.- Apoyo técnico al Plan de Recuperación y conservación de aves esteparias: seguimiento	90,00 %
1.5.2.2.8.- Apoyo técnico al Programa de Reintroducción Ibis Eremita en Andalucía	70,00 %		

FIRMADO POR	ANTONIO JESUS CRESPO CURADO	22/03/2022	PÁGINA 37/132
	CRISTINA GARCIA MONTE		
VERIFICACIÓN	Pk2jm76F7UQHQBQYC94CE87SMZDESB	<a href="https://ws050.juntadeandalucia.es/verificarFirma">https://ws050.juntadeandalucia.es/verificarFirma</a>	



Sublínea Funcional	Actividad	Actuación	Grado de Ejecución
		1.5.2.2.9.- Apoyo técnico al Plan de Recuperación de Especies epicontinentales: seguimiento	85,00 %
		1.5.2.2.10.- Apoyo técnico al Plan de Recuperación de Dunas, Arenales y Acantilados Costeros: seguimiento	47,00 %
	1.5.2.3.- Evaluación y control de amenazas a las especies amenazadas	1.5.2.3.1.- Programa de Control de Especies Invasoras de Andalucía	100,00 %
		1.5.2.3.2.- Apoyo técnico a la Estrategia de Control de venenos y otras amenazas a la fauna catalogada	100,00 %
		1.5.2.3.3.- Mantenimiento de un sistema de seguimiento de tendidos electricos peligrosos para la fauna	50,00 %
		1.5.2.3.4.- SERVICIO DE ACTUALIZACIÓN DE LOS CRITERIOS Y DIRECTRICES DE GESTIÓN ADAPTATIVA FRENTE EL CAMBIO GLOBAL DE LOS ECOSISTEMAS Y LA BIODIVERSIDAD DE SIERRA NEVADA PARA SU INCORPORACIÓN A LOS INSTRUMENTOS DE ORDENACIÓN Y GESTIÓN	70,00 %
		1.5.2.3.5.- LIFE ADAPTAMED GB	100,00 %
	1.5.2.4.- Seguimiento sobre las instalaciones de Zoos	1.5.2.4.1.- Trabajos de asesoramiento y apoyo a inspecciones de Parques zoológicos	89,00 %
	1.5.2.5.- Trabajos de ejecución del Plan de Vigilancia Epidemiológica y Emergencias sanitarias de fauna silvestre	1.5.2.5.1.- Apoyo técnico al PVE	100,00 %
	1.5.2.6.- Ejecución de los programas de actuaciones para la conservación de especies amenazadas	1.5.2.6.1.- LIFE BLUE NATURA	100,00 %
		1.5.2.6.3.- PROGRAMA DE ACTUACIONES PARA LA CONSERVACIÓN DE ANFIBIOS	50,00 %
		1.5.2.6.4.- ACTUACIONES PARA LA MEJORA DE HÁBITAT DE ESPECIES AMENAZADAS DE FAUNA.PROVINCIA ALMERÍA	100,00 %
		1.5.2.6.5.- CONSERVACIÓN ACTIVA DE POBLACIONES CATALOGADAS DE PECES E INVERTEBRADOS DE AGUAS CONTINENTALES	100,00 %
		1.5.2.6.6.- SERVICIO PARA LA EJECUCIÓN DEL PROGRAMA DE ACTUACIÓN DEL PLAN DE RECUPERACIÓN DEL PINSAPO	100,00 %
		1.5.2.6.7.- Medidas de mejora de hábitats de estepa leñosa incluida en el programa de actuación del Plan de Recuperación y Conservación de Aves Esteparias	90,00 %
		1.5.2.6.8.- CONSERVACIÓN DE ESPECIES DE FLORA ENDÉMICA ÁMBITO DISTRIBUCIÓN REDUCIDO PROVINCIA ALMERÍA	70,50 %
		1.5.2.6.9.- Ejecución del Programa de Actuación del Plan de Recuperación del lince ibérico	100,00 %

FIRMADO POR	ANTONIO JESUS CRESPO CURADO	22/03/2022	PÁGINA 38/132
	CRISTINA GARCIA MONTE		
VERIFICACIÓN	Pk2jm76F7UQHQBQYC94CE87SMZDESB	<a href="https://ws050.juntadeandalucia.es/verificarFirma">https://ws050.juntadeandalucia.es/verificarFirma</a>	



Sublínea Funcional	Actividad	Actuación	Grado de Ejecución
		1.5.2.6.10.- LIFE SAFE-CROSSING	100,00 %
		1.5.2.6.11.- LIFE LINX CONNECT	100,00 %
		1.5.2.6.12.- INTEMARES	100,00 %
		1.5.2.6.13.- LIFE CERCETA	82,50 %
	1.5.2.7.- Detección de amenazas y ejecución de actuaciones para su control	1.5.2.7.1.- Actuaciones de gestión en campo sobre exóticas invasoras en Andalucía	100,00 %
		1.5.2.7.2.- CONTROL DE POBLACIONES DE GAVIOTA PATIAMARILLA EN LA PROVINCIA DE CÁDIZ	No evaluable
1.5.3.- Gestión sostenible del medio marino	1.5.3.1.- Servicio de emergencias frente a varamientos de mamíferos y tortugas marinas en el litoral andaluz	1.5.3.1.1.- Servicio de emergencias frente a varamientos de mamíferos y tortugas marinas en el litoral andaluz	100,00 %
	1.5.3.2.- Gestión y funcionamiento operativo de los Centros de Gestión del Medio Marino	1.5.3.2.1.- Gestión y funcionamiento operativo de los Centros de Gestión del Medio Marino	66,67 %
	1.5.3.3.- Seguimiento de actividades desde embarcación	1.5.3.3.1.- Seguimiento de actividades desde embarcación	100,00 %
	1.5.3.4.- Ejecución del Plan de recuperación de especies marinas amenazadas de Andalucía.	1.5.3.4.1.- Ejecución del Plan de recuperación de especies marinas amenazadas de Andalucía	65,00 %
	1.5.3.5.- Mantenimiento legal y operativo de los Centros de Gestión del Medio Marino	1.5.3.5.1.- MANTENIMIENTO LEGAL: Trabajos cuyo objeto es garantizar el cumplimiento obligatorio de las normativas que aplican al conjunto de equipos y redes de la instalación para su correcto funcionamiento en términos de seguridad y bienestar. No se incluyen los trabajos que impliquen la modificación del proyecto original de la instalación ni reparaciones que conlleven la sustitución de bienes patrimoniales.	100,00 %
		1.5.3.5.2.- MANTENIMIENTO OPERATIVO: Trabajos cuyo objeto es el mantenimiento en todas las partes de la instalación consistente en la inspección, limpieza y reparación de defectos y averías siempre y cuando no sean objeto de un proyecto técnico previo o impliquen la adquisición de bienes patrimoniales.	100,00 %
1.6.1.- Gestión y apoyo técnico en la planificación de determinados aprovechamientos del monte	1.6.1.1.- Apoyo técnico en la planificación de determinados aprovechamientos del monte	1.6.1.1.1.- Apoyo técnico en la planificación de determinados aprovechamientos del monte	100,00 %
	1.6.1.2.- Apoyo técnico en la gestión de determinados aprovechamientos del monte	1.6.1.2.2.- Direcciones técnicas de aprovechamientos en Obras y/o servicios ejecutados por terceros	No aplica
		1.6.1.2.3.- Apoyo técnico en los señalamientos en obras, aprovechamientos y/o servicios	40,00 %
	1.6.1.3.- Gestión económico-administrativa de determinados aprovechamientos del monte	1.6.1.3.1.- Gestión económico-administrativa de determinados aprovechamientos del monte	100,00 %
1.6.2.- Planificación y segui-	1.6.2.1.- Apoyo técnico y redacción de do-	1.6.2.1.1.- Apoyo técnico a la elabora-	100,00 %

FIRMADO POR	ANTONIO JESUS CRESPO CURADO		22/03/2022	PÁGINA 39/132
	CRISTINA GARCIA MONTE			
VERIFICACIÓN	Pk2jm76F7UQHQBQYC94CE87SMZDESB	<a href="https://ws050.juntadeandalucia.es/verificarFirma">https://ws050.juntadeandalucia.es/verificarFirma</a>		



Sublínea Funcional	Actividad	Actuación	Grado de Ejecución
mienta cinegético y piscícola	documentos de planificación relacionados con el sector cinegético y piscícola (planes de áreas cinegéticas, programas para la gestión o control de especies cinegéticas y piscícolas)	ción de planificación cinegética y piscícola	
	1.6.2.2.- Apoyo técnico y administrativo para la redacción y tramitación de planes técnicos de caza en cotos propiedad de la Junta de Andalucía	1.6.2.2.1.- Redacción de PTC y valoraciones en cotos públicos	100,00 %
	1.6.2.3.- Apoyo técnico a la tramitación de planes técnicos de caza en cotos de particulares	1.6.2.3.1.- Apoyo técnico a la tramitación de planes técnicos de caza y memorias en cotos de particulares y actualización cartográfica	100,00 %
	1.6.2.4.- Seguimiento de granjas cinegéticas y piscifactorías	1.6.2.4.1.- Seguimiento de granjas cinegéticas y piscifactorías	100,00 %
	1.6.2.5.- Apoyo a los Programas de especies cinegéticas o piscícolas.	1.6.2.5.1.- Apoyo a los Programas de especies cinegéticas o piscícolas	100,00 %
	1.6.2.6.- Seguimiento de especies cinegéticas y piscícolas. Realización de censos de caza mayor y menor.	1.6.2.6.1.- Seguimiento de especies cinegéticas y piscícolas. Realización de censos de caza mayor y menor.	100,00 %
	1.6.2.7.- Apoyo y asistencia técnica al funcionamiento de la Comisión de Homologación de Trofeos de Caza	1.6.2.7.1.- Apoyo y asistencia técnica al funcionamiento de la Comisión de Homologación de Trofeos de Caza	64,07 %
	1.6.2.8.- Gestión de montes, así como ejecución de obras de desarrollo de planes de recuperación de especies amenazadas o de hábitats.	1.6.2.8.1.- Servicio para la gestión de las poblaciones de trucha común en Andalucía	100,00 %
		1.6.2.8.2.- Ungulados en Sierra Nevada (E2)	100,00 %
		1.6.2.8.3.- Desarrollo del Plan de Gestión y Recuperación del Conejo de Monte en Andalucía	No aplica
	1.6.2.8.4.- Gestión de las poblaciones en Andalucía (Fase I)	No evaluable	
1.6.3.- Gestión de los aprovechamientos cinegéticos	1.6.3.1.- Gestión directa de los aprovechamientos de cotos de caza en montes públicos	1.6.3.1.1.- Gestión directa de los aprovechamientos de cotos de caza en montes públicos PGI	100,00 %
		1.6.3.1.2.- Gestión directa de los aprovechamientos de cotos de caza en montes públicos no PGI	100,00 %
	1.6.3.2.- Gestión de la licitación de los aprovechamientos de montes públicos	1.6.3.2.1.- Licitación y Seguimiento de los aprovechamientos de montes públicos PGI	100,00 %
		1.6.3.2.2.- Licitación y Seguimiento de los aprovechamientos de montes públicos no PGI	100,00 %
	1.6.3.3.- Gestión y Manejo de montes públicos para la caza	1.6.3.3.1.- Gestión y manejo de montes públicos para la caza	100,00 %
	1.6.3.4.- Gestión de la Oferta Pública de Caza y apoyo a las RRAACC	1.6.3.4.1.- Gestión de la Oferta Pública de Caza y apoyo a las RRAACC	100,00 %
	1.6.3.5.- Comercialización y gestión económica administrativa de los aprovechamientos cinegéticos	1.6.3.5.1.- Comercialización y gestión económica administrativa de los aprovechamientos cinegéticos	100,00 %

FIRMADO POR	ANTONIO JESUS CRESPO CURADO	22/03/2022	PÁGINA 40/132
	CRISTINA GARCIA MONTE		
VERIFICACIÓN	Pk2jm76F7UQHEBQYC94CE87SMZDESB	<a href="https://ws050.juntadeandalucia.es/verificarFirma">https://ws050.juntadeandalucia.es/verificarFirma</a>	





Sublínea Funcional	Actividad	Actuación	Grado de Ejecución	
	1.6.3.6.- Elaboración de informes de seguimiento	1.6.3.6.1.- Elaboración de informes de seguimiento de la Oferta Pública de Caza	100,00 %	
		1.6.3.6.2.- Seguimiento de la adjudicación de aprovechamiento cinegético a terceros	71,43 %	
		1.6.3.6.3.- Supervisión en campo de permisos de caza	100,00 %	
1.6.4.- Trabajos de inventario, ordenación y consultoría en materia de montes	1.6.4.1.- Redacción de planes técnicos y Proyectos de ordenación de montes públicos JA, así como sus revisiones	1.6.4.1.1.- Redacción de planes técnicos y Proyectos de ordenación de montes públicos JA, así como sus revisiones	84,89 %	
		1.6.4.2.- Inventario forestal de ordenaciones	1.6.4.2.1.- Ejecución de inventarios forestales.	100,00 %
		1.6.4.3.- Apoyo técnico en la revisión y elaboración de informes de Proyectos de Ordenación y Planes Técnicos de Ordenación de montes de particulares	1.6.4.3.1.- Apoyo técnico en la revisión y elaboración de informes de Proyectos de Ordenación y Planes Técnicos de Ordenación de montes de particulares	100,00 %
1.6.5.- Servicio del alcornoque y el corcho	1.6.5.1.- Plan de calas	1.6.5.1.1.- Plan de calas	100,00 %	
		1.6.5.1.2.- Mapa de calidad del corcho	100,00 %	
	1.6.5.2.- Gestión, mantenimiento y funcionamiento operativo de la Suberoteca	1.6.5.2.1.- Mantenimiento y funcionamiento operativo de la Suberoteca	100,00 %	
		1.6.5.2.2.- Gestión de la Suberoteca	100,00 %	
1.6.6.- Apoyo técnico y administrativo para la autorización de cambios de uso	1.6.6.1.- Apoyo técnico y administrativo para la tramitación de cambios de uso	1.6.6.1.1.- Tramitación de autorización de cambios de uso	100,00 %	
1.6.7.- Apoyo técnico y administrativo a la defensa de la propiedad pública (montes, DPH, VVPP)	1.6.7.1.- Apoyo técnico al Catálogo de Montes de Andalucía	1.6.7.1.1.- Mantenimiento y actualización del Catálogo de Montes de Andalucía	100,00 %	
		1.6.7.1.2.- Valoración patrimonial y ambiental de montes públicos y privados para su posible incorporación al patrimonio público forestal (tasación para permutas, adquisiciones, etc)	No evaluable	
	1.6.7.2.- Apoyo técnico y administrativo al mantenimiento y actualización de Consorcios y/o Convenios	1.6.7.2.1.- Mantenimiento y actualización de Consorcios y/o Convenios	100,00 %	
		1.6.7.2.2.- Apoyo Técnico a la suscripción de nuevos convenios de cooperación	100,00 %	
	1.6.7.3.- Apoyo técnico en deslinde y amojonamiento de la propiedad pública forestal: montes, vías pecuarias (VVPP), dominio público hidráulico (DPH)	1.6.7.3.1.- Deslinde de VVPP	100,00 %	
		1.6.7.3.2.- Amojonamiento de VVPP	100,00 %	
		1.6.7.3.3.- Deslinde montes	100,00 %	
	1.6.7.4.- Apoyo técnico y administrativo al mantenimiento y actualización de Ocupaciones en terreno Público	1.6.7.4.1.- Mantenimiento y actualización de Ocupaciones en terreno Público	100,00 %	
1.6.7.4.2.- Apoyo Técnico a las autorizaciones de Ocupaciones en monte Público		14,23 %		
1.6.7.5.- Apoyo técnico en la tramitación y ejecución de expedientes de expropiación forzosa relacionados con las infraestructuras hidráulicas	1.6.7.5.1.- Apoyo técnico en la tramitación y ejecución de expedientes de expropiación forzosa relacionados con las infraestructuras hidráulicas	100,00 %		
1.6.8.- Apoyo técnico en la	1.6.8.1.- Apoyo técnico en el muestreo,	1.6.8.1.1.- Apoyo técnico en el muestreo,	99,99 %	

FIRMADO POR	ANTONIO JESUS CRESPO CURADO		22/03/2022	PÁGINA 41/132
	CRISTINA GARCIA MONTE			
VERIFICACIÓN	Pk2jm76F7UQHEBQYC94CE87SMZDESB	<a href="https://ws050.juntadeandalucia.es/verificarFirma">https://ws050.juntadeandalucia.es/verificarFirma</a>		



Sublínea Funcional	Actividad	Actuación	Grado de Ejecución
conservación y uso sostenible de las setas y trufas de Andalucía	inventario y caracterización de los recursos micológicos	inventario y caracterización de los recursos micológicos	
	1.6.8.2.- Actividades de formación y divulgación en recursos micológicos	1.6.8.2.1.- Actividades de formación y divulgación en recursos micológicos	30,00 %
1.7.1.- Formación, participación y educación ambiental.	1.7.1.1.- Plan de Formación Ambiental	1.7.1.1.1.- Plan de Formación Ambiental	0,00 %
	1.7.1.2.- Centro de capacitación forestal de Vadillo-Castril,Cazorla	1.7.1.2.1.- Centro de capacitación forestal de Vadillo-Castril,Cazorla, Jaén 2017-2020	100,00 %
1.8.1.- Gestión de actuaciones hidráulicas	1.8.1.1.- Gestión de obras hidráulicas	1.8.1.1.1.- Agrupación de vertidos a núcleos del Bajo Guadalhorce(Cártama y Alhaurín El Grande)	19,28 %
		1.8.1.1.2.- Agrupación de vertidos de La Carolina (Jaén)	89,80 %
		1.8.1.1.3.- Agrupación de vertidos y EDAR de Duque-Alcaracejos	85,35 %
		1.8.1.1.4.- Agrupación de vertidos y EDAR de Ibros (Jaén)	19,89 %
		1.8.1.1.5.- Agrupación de vertidos y EDAR de La Guardia (Jaén)	86,76 %
		1.8.1.1.6.- Agrupación de vertidos y EDAR de Monturque (Córdoba)	99,93 %
		1.8.1.1.7.- Agrupación de vertidos y EDAR de Nerva Riotinto	97,82 %
		1.8.1.1.8.- Agrupación de vertidos y EDAR de Palenciana (Córdoba)	55,10 %
		1.8.1.1.9.- Agrupación de vertidos y EDAR de Santaella (Córdoba)	83,41 %
		1.8.1.1.10.- Ampliación de la EDAR. de La Antilla	56,12 %
		1.8.1.1.11.- Proyecto de Obra EDAR y colectores de Vilches	86,78 %
		1.8.1.1.12.- Proyecto y ejecución de obra de concentración de vertidos y EDAR de Villargordo (Jaén)	100,00 %
		1.8.1.1.13.- Proyecto y ejecución de obra de concentración de vertidos y EDAR de Zujar (Granada)	91,80 %
		1.8.1.1.14.- Proyecto y Obra Agrupación de Vertidos y EDAR de Algámitas (Sevilla)	99,38 %
		1.8.1.1.15.- Proyecto y Obra Agrupación de Vertidos y EDAR del Saucejo ( Sevilla)	1,56 %
		1.8.1.1.16.- Proyecto y obra de agrupación de vertidos y EDAR de Antas (Almería)	100,00 %
		1.8.1.1.17.- Proyecto y obra de agrupación de vertidos y EDAR de Torredonjimeno (Jaén)	100,00 %
		1.8.1.1.18.- Proyecto y obra de agrupación de vertidos y EDAR de Villaverde del Río	3,42 %

FIRMADO POR	ANTONIO JESUS CRESPO CURADO	22/03/2022	PÁGINA 42/132
	CRISTINA GARCIA MONTE		
VERIFICACIÓN	Pk2jm76F7UQHQBQYC94CE87SMZDESB	<a href="https://ws050.juntadeandalucia.es/verificarFirma">https://ws050.juntadeandalucia.es/verificarFirma</a>	



Sublínea Funcional	Actividad	Actuación	Grado de Ejecución
		1.8.1.1.19.- Proyecto y obra EDAR y agrupación de vertidos de La Roda de Andalucía (Sevilla)	0,00 %
		1.8.1.1.20.- Proyecto y obra EDAR y agrupación de vertidos de La Victoria (Córdoba)	93,48 %
		1.8.1.1.21.- Obra de desdoblamiento de abastecimiento del Embalse Retortillo a la ETAP de Ecija (Sevilla)	0,00 %
		1.8.1.1.22.- Redacción de Proyecto y Ejecución de Obra de la EDAR y Concentración de Vertidos de Sabiote (Jaén)	97,53 %
		1.8.1.1.23.- Redacción de Proyecto y ejecución de obra de Mejora de la EDAR de Arcos de la Frontera (Cádiz)	100,00 %
		1.8.1.1.24.- Redacción de proyecto y ejecución de obra de concentración de vertidos y EDAR de Villanueva de San Juan (Sevilla)	98,68 %
		1.8.1.1.25.- Edar Jerez de la Frontera	100,00 %
		1.8.1.1.26.- Agrupación de vertidos y Edar de Jabalquinto (Jaén)	1,81 %
		1.8.1.1.27.- Agrupación de vertidos y Edar de Lahiguera (Jaén)	0,00 %
		1.8.1.1.28.- Agrupación de vertidos y Edar de Rus, La Yedra y Canena (Jaén)	42,10 %
		1.8.1.1.29.- Edar de Bolonia (Cádiz)	100,00 %
		1.8.1.1.30.- Ampliación de la Edar de Huerca-Overa	100,00 %
		1.8.1.1.31.- Agrupación de vertidos y transporte a la Edar de Constantina así como Edar (Sevilla)	100,00 %
		1.8.1.1.32.- Agrupación de vertidos y Edar de Arjona (Jaén)	100,00 %
		1.8.1.1.33.- Colector y Edar de Villanueva de Tapia (Málaga)	100,00 %
		1.8.1.1.34.- Colector y Edar de Villanueva del Trabuco (Málaga)	100,00 %
		1.8.1.1.35.- Colector y Edar de Cañete la Real (Málaga)	100,00 %
		1.8.1.1.36.- Obras de la Edar de Aznalcollar (Sevilla)	0,00 %
		1.8.1.1.37.- Colectores y Edar de la aglomeración de Albuñol y Costa Tropical en el TM de Albuñol (Granada)	100,00 %
		1.8.1.1.38.- Conducciones Generales hasta el Depósito de Pulianas (Granada)	0,00 %
		1.8.1.1.39.- Reunificación de vertidos y estación de bombeo de aguas residuales en la zona de Avenida de Andalucía en el TM de Lebrija (Sevilla)	100,00 %

FIRMADO POR	ANTONIO JESUS CRESPO CURADO	22/03/2022	PÁGINA 43/132
	CRISTINA GARCIA MONTE		
VERIFICACIÓN	Pk2jm76F7UQHEBQYC94CE87SMZDESB	<a href="https://ws050.juntadeandalucia.es/verificarFirma">https://ws050.juntadeandalucia.es/verificarFirma</a>	



Sublínea Funcional	Actividad	Actuación	Grado de Ejecución
		1.8.1.1.40.- Agrupación de vertidos y Edar de Bornos (Cádiz)	97,18 %
	1.8.1.2.- Gestión de Redacción de Proyectos de OOHH	1.8.1.2.1.- Redacción de proyecto de agrupación de vertidos y EDAR de de Escañuela (Jaén)	39,35 %
		1.8.1.2.2.- Redacción de proyecto de agrupación de vertidos y EDAR de El Guijo (Córdoba)	99,96 %
		1.8.1.2.3.- Redacción de proyecto de agrupación de vertidos y EDAR de Graza-lema (Cádiz)	100,00 %
		1.8.1.2.4.- Redacción de proyecto de agrupación de vertidos y EDAR de Jedulla en Arcos de la Frontera (Cádiz)	51,40 %
		1.8.1.2.5.- Redacción de proyecto de agrupación de vertidos y EDAR de Montizón y sus núcleos (Jaén)	85,82 %
		1.8.1.2.6.- Redacción del Proyecto de Agrupación de Vertidos y EDAR de Almedinilla (Córdoba)	0,00 %
		1.8.1.2.7.- Redacción del Proyecto de Agrupación de Vertidos y EDAR de Fuente Carreteros (Córdoba)	0,00 %
		1.8.1.2.8.- Redacción del Proyecto de Agrupación de Vertidos y EDAR de Guadalcazar (Córdoba)	100,00 %
		1.8.1.2.9.- Proyecto de agrupación de vertidos de Casarabonela	100,00 %
		1.8.1.2.10.- Proyecto de agrupación de vertidos de Sierra Yeguas	44,93 %
		1.8.1.2.11.- Proyecto de agrupación de vertidos y EDAR de Arenas (Málaga)	0,00 %
		1.8.1.2.12.- Proyecto de agrupación de vertidos y EDAR de benamargosa (Málaga)	0,00 %
		1.8.1.2.13.- Proyecto de agrupación de vertidos y EDAR de Guaro	23,75 %
		1.8.1.2.14.- Proyecto de agrupación de vertidos y EDAR de Molina (Málaga)	69,45 %
		1.8.1.2.15.- Proyecto de agrupación de vertidos y EDAR de Santa Elena (Jaén)	100,00 %
		1.8.1.2.16.- Proyecto de remodelación de EDAR de Aldeaquemada	100,00 %
		1.8.1.2.17.- Proyecto de reforma de la EDAR de Setenil	100,00 %
		1.8.1.2.18.- Proyecto de agrupación de vertidos y nueva E.D.A.R. de Galaroza (HUELVA)	100,00 %
		1.8.1.2.19.- Proyecto de la E.D.A.R. del Colector de la MD del Embalse de la Viñuela (MÁLAGA)	0,00 %
		1.8.1.2.20.- Proyectos de agrupación de	100,00 %

FIRMADO POR	ANTONIO JESUS CRESPO CURADO	22/03/2022	PÁGINA 44/132
	CRISTINA GARCIA MONTE		
VERIFICACIÓN	Pk2jm76F7UQHQBQYC94CE87SMZDESB	<a href="https://ws050.juntadeandalucia.es/verificarFirma">https://ws050.juntadeandalucia.es/verificarFirma</a>	



Sublínea Funcional	Actividad	Actuación	Grado de Ejecución
		vertidos y nueva E.D.A.R. de Rosal de la Frontera (HUELVA)	
		1.8.1.2.21.- Proyecto de agrupación de vertidos y nueva E.D.A.R. de Moclinejo (MÁLAGA)	39,38 %
		1.8.1.2.22.- Proyecto de ampliación de la E.D.A.R. de los Villares (JAÉN)	100,00 %
	1.8.1.3.- Redacción de proyectos de saneamiento y depuración	1.8.1.3.1.- Redacción de proyectos de agrupación de vertidos y proyectos básicos para EDAR en Moriles, Navas del Sempillar, Encinas Reales y otros, (Córdoba)	100,00 %
		1.8.1.3.2.- Redacción de proyecto AA.VV.- EDAR Los Blázquez	70,00 %
		1.8.1.3.3.- Redacción del proyecto de agrupación de vertidos y edar del núcleo de Conquista en la provincia de Córdoba.	47,00 %
		1.8.1.3.4.- Redacción de proyecto de agrupación de vertidos y EDAR de Monda (Málaga)	0,00 %
		1.8.1.3.5.- Redacción de proyecto AA.VV.- EDAR Algallarín	62,00 %
		1.8.1.3.6.- Proy. AAVV y EDAR Fuente la Lancha (Córdoba)	81,00 %
		1.8.1.3.7.- AAVV y EDAR de Valsequillo (Córdoba)	40,00 %
		1.8.1.3.8.- Proy AAVV y EDAR Villaharta (Córdoba)	64,63 %
		1.8.1.3.9.- AAVV y EDAR Obejo (Córdoba)	58,00 %
		1.8.1.3.10.- Estudios, planes y proyectos restauración tramo alto río Odiel	53,00 %
1.8.2.- Mantenimiento básico de presas/sistemas de explotación	1.8.2.1.- Mantenimiento y conservación básicos de presas/sistemas de explotación	1.8.2.1.1.- Mantenimiento y conservación básicos de presas/sistemas de explotación	No aplica
1.8.3.- Mantenimiento de presas/sistemas de explotación	1.8.3.1.- Trabajos de conservación y reparación de presas/sistemas de explotación	1.8.3.1.1.- Mantenimiento presas agua bruta Málaga 2020-2021	100,00 %
		1.8.3.1.2.- Mantenimiento presas agua bruta Cádiz 2020-2021	97,55 %
1.9.1.- Asistencia técnica en materia de gestión de dominio público hidráulico	1.9.1.1.- Apoyo de campo en la vigilancia y el control del Dominio Público Hidráulico	1.9.1.1.1.- Apoyo de campo en la vigilancia y el control del Dominio Público Hidráulico	100,00 %
	1.9.1.2.- Apoyo técnico y administrativo en la tramitación de procedimientos en materia de aprovechamientos de aguas	1.9.1.2.1.- Apoyo técnico para la tramitación de aprovechamientos de aguas	100,00 %
	1.9.1.3.- Apoyo técnico y administrativo en la tramitación de procedimientos en materia de autorizaciones de actuaciones en Dominio Público Hidráulico.	1.9.1.3.1.- Apoyo técnico y administrativo en la tramitación de procedimientos en materia de autorizaciones de actuaciones en Dominio Público Hidráulico.	87,62 %
	1.9.1.4.- Apoyo técnico y administrativo en la tramitación de procedimientos en materia de autorizaciones de vertidos.	1.9.1.4.1.- Apoyo técnico y administrativo en la tramitación de procedimientos en materia de autorizaciones de vertidos	100,00 %

FIRMADO POR	ANTONIO JESUS CRESPO CURADO		22/03/2022	PÁGINA 45/132
	CRISTINA GARCIA MONTE			
VERIFICACIÓN	PK2jm76F7UQHEBQYC94CE87SMZDESB	<a href="https://ws050.juntadeandalucia.es/verificarFirma">https://ws050.juntadeandalucia.es/verificarFirma</a>		



Sublínea Funcional	Actividad	Actuación	Grado de Ejecución
	1.9.1.5.- Realización de estudios e informes de supervisión para la delimitación del Dominio Público Hidráulico, Zona de Policía y Zona de Inundabilidad.	1.9.1.5.1.- Realización de estudios e informes de supervisión para la delimitación del Dominio Público Hidráulico, Zona de Policía y Zona de Inundabilidad.	100,00 %
	1.9.1.6.- Red piezométrica y foronómica de las Demarcaciones Hidrográficas Intracomunitarias.	1.9.1.6.1.- Mantenimiento de la Red Piezométrica y Foronómica de Demarcaciones Intracomunitarias	100,00 %
1.9.2.- Trabajos de prevención y ejecución en emergencias ambientales del medio hídrico	1.9.2.1.- Actuaciones de emergencias ambientales en inundaciones, nevadas, tornados,etc	1.9.2.1.1.- Actuaciones de emergencias ambientales en inundaciones, nevadas, tornados,etc	No aplica
1.10.1.- Gestión y explotación del Laboratorio Andaluz de Referencia de la Calidad del Aire (LARCA) y de las Unidades Móviles de Medida de la Calidad del Aire	1.10.1.1.- Gestión, mantenimiento y funcionamiento operativo del Laboratorio Andaluz de Referencia de la Calidad del Aire (LARCA)	1.10.1.1.1.- Calibración y verificación de equipos	100,00 %
	1.10.1.2.- Gestión, mantenimiento y funcionamiento operativo de la Unidad Móvil de Medidas de Inmisión y Calidad del Aire (UMI)	1.10.1.2.1.- Ejecución de campañas de medida	91,67 %
		1.10.1.2.2.- Calibración y verificación de la Red de Vigilancia	93,85 %
	1.10.1.3.- Gestión, mantenimiento y funcionamiento operativo de la Unidad de Captadores Difusivos y Apoyo Analítico a las Unidades Móviles (UCADA)	1.10.1.3.1.- Ejecución de campañas de captadores difusivos	100,00 %
1.10.2.- Gestión y explotación de la Unidad Móvil de Medida de Emisiones (UME)	1.10.2.1.- Mantenimiento operativo de la Unidad Móvil de Emisiones	1.10.2.1.1.- Manejo y mantenimiento	69,08 %
	1.10.2.2.- Tramitación y estudio de solicitudes y desarrollo de campañas y elaboración de informes de medida de emisiones difusas	1.10.2.2.1.- Tramitación y estudio de solicitudes y desarrollo de campañas y elaboración de informes de medida de emisiones difusas	100,00 %
		1.10.2.3.- Tramitación y estudio de solicitudes y desarrollo de campañas y elaboración de informes de medida en foco de emisiones canalizadas a la atmósfera	84,78 %
	1.10.2.4.- Evaluación y elaboración de informes del estado de acondicionamiento de focos de instalaciones industriales	1.10.2.4.1.- Evaluación y elaboración de informes del estado de acondicionamiento de focos de instalaciones industriales	100,00 %
1.10.3.- Gestión del Centro de Datos de Calidad Ambiental	1.10.3.1.- Gestión del CDCA 24 horas para supervisión de datos, atención a incidentes, y activación de protocolos de actuación	1.10.3.1.1.- Cumplimentación de partes de incidencias	99,73 %
		1.10.3.1.2.- Supervisión continua de datos 24 h.	99,73 %
	1.10.3.2.- Soporte técnico y asesoramiento a la Consejería competente para la explotación de los datos de la Red de Vigilancia y Control de la Calidad del Aire	1.10.3.2.1.- Soporte técnico y asesoramiento a la Consejería competente para la explotación de los datos de la Red de Vigilancia y Control de la Calidad del Aire	100,00 %
	1.10.3.3.- Soporte técnico y asesoramiento a la Consejería competente para la explotación de los datos de la Red de Vigilancia y Control de la Calidad de las Aguas Litorales y Vertidos al Litoral	1.10.3.3.1.- Soporte técnico y asesoramiento a la Consejería competente para la explotación de los datos de la Red de Vigilancia y Control de la Calidad de las Aguas Litorales y Vertidos al Litoral	98,18 %
1.10.4.- Apoyo en la medida	1.10.4.1.- Mantenimiento operativo de la	1.10.4.1.1.- Mantenimiento operativo de	100,00 %

FIRMADO POR	ANTONIO JESUS CRESPO CURADO		22/03/2022	PÁGINA 46/132
	CRISTINA GARCIA MONTE			
VERIFICACIÓN	PK2jm76F7UQHEBQYC94CE87SMZDESB	<a href="https://ws050.juntadeandalucia.es/verificarFirma">https://ws050.juntadeandalucia.es/verificarFirma</a>		



Sublínea Funcional	Actividad	Actuación	Grado de Ejecución
de la contaminación acústica	Unidad Móvil de medida de la Contaminación Acústica (UMMCA)	la Unidad Móvil de medida de la Contaminación Acústica (UMMCA)	
	1.10.4.2.- Tramitación y estudio de campañas de medida solicitadas y elaboración de informes sobre medida de ruidos, vibraciones y aislamientos.	1.10.4.2.1.- Tramitación y estudio de campañas de medida solicitadas y elaboración de informes sobre medida de ruidos, vibraciones y aislamientos.	100,00 %
	1.10.4.3.- Actuaciones no planificadas: asistencia como peritos a actuaciones judiciales	1.10.4.3.1.- Actuaciones no planificadas: asistencia como peritos a actuaciones judiciales	100,00 %
1.10.5.- Apoyo en materia de contaminación lumínica	1.10.5.1.- Asesoramiento en materia de contaminación lumínica.	1.10.5.1.1.- Asesoramiento en materia de contaminación lumínica	100,00 %
1.10.6.- Trabajo relacionados con la Zona de Servidumbre de Protección y el Dominio Público Marítimo-Terrestre	1.10.6.1.- Mantenimiento y actualización de información relativa a ZSP y DPMT y colaboración con su divulgación	1.10.6.1.1.- Mantenimiento y actualización de información relativa a ZSP y DPMT y colaboración con su divulgación	99,91 %
	1.10.6.2.- Gestión de tasaciones económicas relacionadas con procedimientos sancionadores en la zona de ZSP y en el DPMT	1.10.6.2.1.- Gestión de tasaciones económicas relacionadas con procedimientos sancionadores en la zona de ZSP y en el DPMT	48,72 %
1.10.7.- Gestión de la Unidad de Calidad Ambiental de la Bahía de Algeciras, UCAM	1.10.7.1.- Supervisión anual diaria de un itinerario fijo, con observación de focos de emisión a la atmósfera, puntos de vertido y emisarios, así como cualquier otra incidencia ambiental	1.10.7.1.1.- Elaboración de partes	85,62 %
		1.10.7.1.2.- Recorrido de un itinerario fijo	100,00 %
	1.10.7.2.- Cobertura mediante un servicio de guardias para asistencia a llamadas telefónicas con motivo de posibles incidentes en horario nocturno	1.10.7.2.1.- Atención a incidencias, conforme se desarrollen 1.10.7.2.2.- Realización de guardias para atención de posibles incidentes en horario nocturno	100,00 % 100,00 %
1.10.8.- Apoyo en actuaciones de planificación, muestreo, análisis y evaluación de muestras en ejecución de los planes y programas de inspecciones ambientales	1.10.8.1.- Trabajos de planificación, muestreo, análisis y evaluación de conformidad en el ámbito de los residuos, prioritariamente bajo acreditación ENAC por la norma UNE/EN ISO-IEC 17020	1.10.8.1.1.- Trabajos de planificación, muestreo, análisis y evaluación de conformidad en el ámbito de los residuos, prioritariamente bajo acreditación ENAC por la norma UNE/EN ISO-IEC 17020	75,00 %
	1.10.8.2.- Trabajos de planificación, muestreo, análisis y evaluación de conformidad en el ámbito de los suelos contaminados y aguas subterráneas asociadas, prioritariamente bajo acreditación ENAC por la norma UNE/EN ISO-IEC 17020	1.10.8.2.1.- Trabajos de planificación, muestreo, análisis y evaluación de conformidad en el ámbito de los suelos contaminados y aguas subterráneas asociadas, prioritariamente bajo acreditación ENAC por la norma UNE/EN ISO-IEC 17020	43,61 %
	1.10.8.3.- Trabajos de planificación, muestreo, análisis y evaluación de conformidad en el ámbito de las aguas residuales y superficiales, prioritariamente bajo acreditación ENAC por la norma UNE/EN ISO-IEC 17020	1.10.8.3.1.- Trabajos de planificación, muestreo, análisis y evaluación de conformidad en el ámbito de las aguas residuales y superficiales, prioritariamente bajo acreditación ENAC por la norma UNE/EN ISO-IEC 17020	73,44 %
1.10.9.- Asesoramiento y consultoría en determinadas materias de calidad ambiental	1.10.9.1.- Asesoramiento técnico y consultoría en materia de residuos	1.10.9.1.1.- Asesoramiento técnico y consultoría en materia de residuos	87,58 %
	1.10.9.2.- Apoyo en la elaboración y desarrollo de planes y proyectos en materia de residuos	1.10.9.2.1.- Elaboración del Plan Integral de Residuos de Andalucía	99,19 %
		1.10.9.2.2.- Apoyo en la implantación del Proyecto de Economía Circular en la Sierra de Cádiz	100,00 %

FIRMADO POR	ANTONIO JESUS CRESPO CURADO		22/03/2022	PÁGINA 47/132
	CRISTINA GARCIA MONTE			
VERIFICACIÓN	PK2jm76F7UQHEBQYC94CE87SMZDESB	<a href="https://ws050.juntadeandalucia.es/verificarFirma">https://ws050.juntadeandalucia.es/verificarFirma</a>		



Sublínea Funcional	Actividad	Actuación	Grado de Ejecución
	1.10.9.3.- Asesoramiento técnico y consultoría en materia de calidad del suelo	1.10.9.3.1.- Asesoramiento técnico y consultoría en materia de calidad del suelo	70,59 %
	1.10.9.4.- Asesoramiento técnico y consultoría en materia de inspección ambiental y PRTR	1.10.9.4.1.- Asesoramiento técnico y consultoría en materia de inspección ambiental y PRTR	94,58 %
	1.10.9.5.- Asesoramiento técnico y consultoría en materia de comercio de derechos de emisiones de gases de efecto invernadero	1.10.9.5.1.- Asesoramiento técnico y consultoría en materia de comercio de derechos de emisiones de gases de efecto invernadero	73,84 %
	1.10.9.6.- Asesoramiento técnico y consultoría en materia de vertidos	1.10.9.6.1.- Asesoramiento técnico y consultoría en materia de vertidos	100,00 %
	1.10.9.7.- Asesoramiento técnico y consultoría en materia de fiscalidad ecológica y tributos ambientales	1.10.9.7.1.- Asesoramiento técnico y consultoría en materia de fiscalidad ecológica y tributos ambientales	79,00 %
	1.10.9.8.- Asesoramiento técnico y consultoría en otras materias de calidad ambiental	1.10.9.8.1.- Estudio de calidad de los suelos del cerco industrial de Peñarroya-Pueblonuevo (Córdoba)	No aplica
1.10.10.- Gestión de espacios degradados	1.10.10.1.- Soporte técnico a la Consejería competente en la redacción, revisión y seguimiento de los planes de calidad ambiental	1.10.10.1.1.- Soporte técnico a la Consejería competente en la redacción, revisión y seguimiento de los planes de calidad ambiental	No aplica
1.10.11.- Gestión documental, digitalización y grabación de datos ambientales	1.10.11.1.- Digitalización de documentos de información ambiental	1.10.11.1.1.- Digitalización de documentos de información ambiental	100,00 %
	1.10.11.2.- Grabación de datos provenientes de documentos de información ambiental, en aplicaciones informáticas de la Consejería	1.10.11.2.1.- Grabación de datos provenientes de documentos de información ambiental, en aplicaciones informáticas de la Consejería	99,72 %
	1.10.11.3.- Clasificación y gestión o archivo de documentos de información ambiental	1.10.11.3.1.- Clasificación y gestión o archivo de documentos de información ambiental	100,00 %
1.10.12.- Asesoramiento y soporte técnico en la validación de datos ambientales	1.10.12.1.- Validación de datos referentes a residuos	1.10.12.1.1.- Validación de datos referentes a residuos	83,33 %
	1.10.12.2.- Validación de datos referentes a calidad de suelos	1.10.12.2.1.- Validación de datos referentes a calidad de suelos	100,00 %
	1.10.12.3.- Validación de datos en materia de PRTR	1.10.12.3.1.- Validación de datos en materia de PRTR	100,00 %
	1.10.12.4.- Validación de datos en materia de fiscalidad ecológica y tributos ambientales	1.10.12.4.1.- Validación de datos en materia de fiscalidad ecológica y tributos ambientales	66,03 %
	1.10.12.5.- Validación de datos en materia de comercio de derechos de emisión de gases de efecto invernadero	1.10.12.5.1.- Validación de datos en materia de comercio de derechos de emisión de gases de efecto invernadero	99,17 %
1.10.13.- Evaluaciones ambientales de actividades	1.10.13.1.- Asesoramiento y realización de estudios sobre efectos medioambientales de actividades y soporte técnico y asesoramiento en la realización o aplicación de medidas en instalaciones, en el ámbito de la calidad del aire, agua, suelo y residuos.	1.10.13.1.1.- Asesoramiento y realización de estudios sobre efectos medioambientales de actividades y soporte técnico y asesoramiento en la realización o aplicación de medidas en instalaciones, en el ámbito de la calidad del aire, agua, suelo y residuos.	No aplica
	1.10.13.2.- Toma y análisis de muestras así como asesoramiento en su interpretación en el marco de las evaluaciones am-	1.10.13.2.1.- Toma y análisis de muestras así como asesoramiento en su interpretación en el marco de las evaluacio-	No aplica

FIRMADO POR	ANTONIO JESUS CRESPO CURADO		22/03/2022	PÁGINA 48/132
	CRISTINA GARCIA MONTE			
VERIFICACIÓN	PK2jm76F7UQHEBQYC94CE87SMZDESB	<a href="https://ws050.juntadeandalucia.es/verificarFirma">https://ws050.juntadeandalucia.es/verificarFirma</a>		





Sublínea Funcional	Actividad	Actuación	Grado de Ejecución
	bientales de actividades	nes ambientales de actividades	
1.10.14.- Gestión y explotación de Laboratorios de Control de la Calidad Ambiental (LCCA) y embarcaciones	1.10.14.1.- Manejo, mantenimiento y calibración de equipos	1.10.14.1.1.- Manejo, mantenimiento y calibración de equipos	No aplica
	1.10.14.2.- Mantenimiento requerido para el correcto funcionamiento de instalaciones y embarcaciones	1.10.14.2.1.- Mantenimiento requeridos para el correcto funcionamiento de las embarcaciones de vigilancia del litoral	No aplica
		1.10.14.2.2.- Realizar actuaciones de mantenimiento de instalaciones y equipos (LCCA)	No aplica
	1.10.14.3.- Mantenimiento de la Acreditación ENAC	1.10.14.3.1.- Realizar actuaciones de mantenimiento de sistemas de calidad de los LCCA	No aplica
	1.10.14.4.- Atención a Incidentes y Controles Extraordinarios	1.10.14.4.1.- Atención a Incidentes y Controles Extraordinarios	No aplica
	1.10.14.5.- Seguimiento y control de la calidad de aguas	1.10.14.5.1.- Seguimiento y control de la calidad de las aguas	100,00 %
	1.10.14.6.- Seguimiento y control de vertidos	1.10.14.6.1.- Atención al Plan de Control de Vertidos	100,00 %
1.11.1.- Consultoría y apoyo a la ejecución de actuaciones de lucha contra el cambio climático	1.11.1.1.- Apoyo para la ejecución y propuesta de actuaciones de lucha contra el cambio climático	1.11.1.1.1.- Apoyo para la ejecución y propuesta de actuaciones de lucha contra el cambio climático	100,00 %
	1.11.1.2.- Apoyo para la elaboración y seguimiento de estrategias, planes, programas y desarrollos reglamentarios sobre cambio climático	1.11.1.2.1.- Elaboración de las bases para la redacción del Plan Andaluz de Acción por el Clima	100,00 %
		1.11.1.2.2.- Asesoramiento técnico y desarrollo de aplicaciones para determinados registros administrativos	66,67 %
	1.11.1.3.- Asesoramiento técnico para la elaboración de inventarios de emisiones y absorciones de gases de efecto invernadero, de informes sobre inventarios y de huellas de carbono	1.11.1.3.1.- Asesoramiento técnico para mejora de aplicación web para inventarios de emisiones municipales	100,00 %
1.11.1.4.- Ejecución de actuaciones propias para mejorar la actuación de la Agencia a los efectos del cambio climático	1.11.1.4.1.- Consultoría interna en materia de cambio climático	100,00 %	
1.12.1.- Asesoramiento y soporte técnico en materia de sostenibilidad urbana (Planes y Programas Ambientales)	1.12.1.1.- Asesoramiento y soporte técnico en materia de sostenibilidad urbana (Planes y Programas Ambientales)	1.12.1.1.1.- Asesoramiento y soporte técnico en materia de sostenibilidad urbana (Planes y Programas Ambientales)	No aplica
1.13.1.- Obras civiles e industriales	1.13.1.1.- Dirección de obras civiles e industriales	1.13.1.1.1.- Dirección de Obra del Sello Vertedero Baena (Córdoba)	No aplica
		1.13.1.1.2.- Dirección de Obra del Sello Vertedero Deifontes (Granada)	No aplica
		1.13.1.1.3.- Dirección de Obra del Sello Vertedero Cortes y Graena (Granada)	No aplica
		1.13.1.1.4.- Dirección de Obra del Sello Vertedero Chipiona (Cádiz)	100,00 %
		1.13.1.1.5.- Dirección de Obra del Sello Vertedero Dehesas Viejas (Granada)	100,00 %
	1.13.1.2.- Redacción de proyectos civiles	1.13.1.2.1.- Proyecto de clausura del	No aplica

FIRMADO POR	ANTONIO JESUS CRESPO CURADO		22/03/2022	PÁGINA 49/132
	CRISTINA GARCIA MONTE			
VERIFICACIÓN	Pk2jm76F7UQHEBQYC94CE87SMZDESB	<a href="https://ws050.juntadeandalucia.es/verificarFirma">https://ws050.juntadeandalucia.es/verificarFirma</a>		



Sublínea Funcional	Actividad	Actuación	Grado de Ejecución
	e industriales	vertedero de el Ejido (Almeria)	
		1.13.1.2.2.- Redacción del proyecto de sellado de vertedero de inertes en Alcalá de los Gazules (Cádiz)	No aplica
		1.13.1.2.3.- Proyecto de planta de tratamiento y vertedero de apoyo de RCD de Bornos (ITI de Cádiz)	No aplica
		1.13.1.2.4.- Proyecto vertedero de apoyo de RCD de Olvera (ITI Cádiz)	No aplica
		1.13.1.2.5.- Proyecto planta de clasificación de envases de Villamartín (ITI Cádiz)	No aplica
		1.13.1.2.6.- Proyecto planta de compostaje de Villamartín (ITI Cádiz)	No aplica
1.13.2.- Actuaciones en espacios degradados	1.13.2.1.- Gestión de obras de restauración medioambiental	1.13.2.1.1.- EJECUCIÓN DE LAS ACTUACIONES INCLUIDAS EN EL PROYECTO DE CLAUSURA DE LA Balsa de Estériles y su Integración en el Medio Natural. Fase 3. Antiguo Complejo Minero de Sotiel Coronada. Calañas (Huelva)	86,26 %
		1.13.2.1.2.- EJECUCIÓN DE LAS ACTUACIONES INCLUIDAS EN EL PROYECTO DE RESTAURACIÓN DEL ESPACIO DEGRADADO POR MINERÍA METÁLICA "CEMENTACIÓN LAS VIÑAS", EN SOTIEL-CORONADA. CALAÑAS (HUELVA).	81,50 %
1.14.1.- Planificación Interna y seguimiento a nivel estratégico, táctico y operativo	1.14.1.1.- Elaboración y seguimiento de Planes Estratégicos de la Agencia, Programas de Gestión, Planes Anuales de Acción y demás planificación estratégica, táctica y operativa	1.14.1.1.1.- Elaboración y seguimiento del Programa de Gestión y Plan de Acción Anual	100,00 %
	1.14.1.2.- Gestión de tarifas	1.14.1.2.1.- Revisión y actualización de Tarifas	No aplica
1.14.2.- Apoyo técnico en el ámbito de la planificación con incidencia ambiental	1.14.2.1.- Apoyo a las tareas de revisión de instrumentos de planificación ambiental de espacios protegidos de la Red Natura 2000, en particular, los Parques Naturales, y adecuación a las exigencias de la Red Ecológica Europea Natura 2000.	1.14.2.1.1.- Consultoría de apoyo al desarrollo de la planificación en espacios de la Red Natura 2000.	76,92 %
	1.14.2.2.- Asesoramiento y soporte técnico en la evaluación ambiental estratégica de planes y programas	1.14.2.2.1.- Asesoramiento y soporte técnico en la evaluación ambiental estratégica de planes y programas	84,00 %
	1.14.2.3.- Apoyo técnico en la revisión y/o redacción de instrumentos de planificación con incidencia ambiental (planes, programas y estrategias) y otras actividades de consultoría asociadas	1.14.2.3.1.- Adecuación del Plan Forestal Andaluz (PFA) Horizonte 2021 y Memorias anuales seguimiento PMA-PFA 2016 2017	95,51 %
		1.14.2.3.2.- Elaboración y actualización de la planificación del uso público en los espacios red Natura 2000	74,70 %
		1.14.2.3.3.- Seguimiento de indicadores RN2000 y estándares de buena gestión	97,00 %
		1.14.2.3.4.- Evaluación de Servicios Eco-	99,45 %

FIRMADO POR	ANTONIO JESUS CRESPO CURADO	22/03/2022	PÁGINA 50/132
	CRISTINA GARCIA MONTE		
VERIFICACIÓN	PK2jm76F7UQHEBQYC94CE87SMZDESB	<a href="https://ws050.juntadeandalucia.es/verificarFirma">https://ws050.juntadeandalucia.es/verificarFirma</a>	



Sublínea Funcional	Actividad	Actuación	Grado de Ejecución
		sistémicos	
		1.14.2.3.5.- Consultoría asociada al Plan de Conectividad Ecológica e Infraestructura Verde	100,00 %
		1.14.2.3.6.- Consultoría de apoyo en la tramitación de ayudas	97,33 %
		1.14.2.3.7.- Memorias anuales de seguimiento PMA-PFA (2018-2019-2020)	89,91 %
		1.14.2.3.8.- Consultoría para la implantación EMAS en el PN Sierra Norte de Sevilla	52,54 %
1.15.1.- Impulso y gestión de proyectos de investigación, desarrollo tecnológico e innovación (I+D+i)	1.15.1.1.- Impulso y gestión de proyectos INTERNOS de investigación, desarrollo tecnológico e innovación (I+D+i)	1.15.1.1.1.- Promoción y Dinamización Interna de la I+D+i	100,00 %
1.15.2.- Gestión y explotación de sistemas y redes de información ambiental (REDIAM)	1.15.2.1.- Desarrollo, explotación y mantenimiento de redes de monitorización y modelos de simulación	1.15.2.1.1.- Observación del Territorio	99,07 %
		1.15.2.1.2.- Clima	99,91 %
		1.15.2.1.3.- Sistema de Información del Patrimonio de Andalucía:SIPNA (SIOSE, vegetación y hábitats)	83,33 %
		1.15.2.1.4.- Modelización y Procesos de Evaluación y Análisis de la Información Ambiental	52,42 %
		1.15.2.1.5.- LIFE ADAPTAMED	100,00 %
		1.15.2.1.6.- Suelos. Cartografía digital de suelos (DSM) de la Península Ibérica mediante modelado predictivo de las variables edáficas con Machine Learning	2,00 %
		1.15.2.1.7.- Informe Hidrológico de Andalucía	No evaluable
		1.15.2.1.8.- Proyectos de análisis y explotación de la información ambiental integrada en la REDIAM mediante técnicas de la ciencia de datos	68,75 %
	1.15.2.2.- Diseño, construcción y mantenimiento de la infraestructura tecnológica del sistema de gestión del conocimiento ambiental	1.15.2.2.1.- Diseño técnico y soporte Tecnológico	69,23 %
		1.15.2.2.2.- Desarrollos	90,28 %
		1.15.2.2.3.- Infraestructura y Sistemas	25,56 %
	1.15.2.3.- Revisión, mantenimiento y armonización de la información ambiental que se precise para el conocimiento y apoyo a la gestión y la toma de decisiones	1.15.2.3.1.- Soporte, Gestión y Mantenimiento de Información Ambiental	95,38 %
		1.15.2.3.2.- Desarrollo y Gestión de la Infraestructura de Datos Ambientales	94,65 %
1.15.2.4.- Actuaciones orientadas a la interoperabilidad e integración de sistemas de información ambiental, normalización de los metadatos y los procedimientos empleados en la gestión del conocimiento ambiental, y generación de servicios	1.15.2.4.1.- Conexión con la Infraestructura for Spatial Information in the European Community (INSPIRE)	100,00 %	
1.15.2.5.- Alianzas con otros organismos de investigación a través de la participación y colaboración en proyectos con	1.15.2.5.1.- -EFAS 2ª GENERACION	100,00 %	

FIRMADO POR	ANTONIO JESUS CRESPO CURADO	22/03/2022	PÁGINA 51/132
	CRISTINA GARCIA MONTE		
VERIFICACIÓN	PK2jm76F7UQHEBQYC94CE87SMZDESB	<a href="https://ws050.juntadeandalucia.es/verificarFirma">https://ws050.juntadeandalucia.es/verificarFirma</a>	



Sublínea Funcional	Actividad	Actuación	Grado de Ejecución
	proyección europea.		
	1.15.2.6.- Internacionalización de la experiencia de la REDIAM a través de la conexión de los sistemas de información ambiental de Andalucía con otras redes científicas contribuyendo a la construcción de e-infraestructuras distribuidas de rango europeo	1.15.2.6.1.- Apoyo al desarrollo de una e-infraestructura compatible LIFEWACTH	71,43 %
1.15.3.- Asesoramiento y consultoría en materia de información ambiental	1.15.3.1.- Difusión y Servicios a Usuarios de Información Ambiental (REDIAM)	1.15.3.1.1.- REDIAM Atiende	100,00 %
		1.15.3.1.2.- Difusión y Comunicación en la REDIAM	57,92 %
		1.15.3.1.3.- Estadísticas e Indicadores. Informe de Medio Ambiente	87,78 %
1.16.2.- Sistema de Gestión Integrado	1.16.1.1.- Gestión de Mejoras 1.16.1.2.- Mantenimiento del Sistema de Gestión	1.16.1.1.1.- Gestión de Mejoras	100,00 %
		1.16.1.2.1.- Mantenimiento General del SGI	100,00 %
		1.16.1.2.2.- Mantenimiento de las Acreditaciones y Certificados de Calidad del SGI	100,00 %
1.17.1.- Clusters	1.17.1.1.- Clusters	1.17.1.1.1.- Clusters	No aplica
1.17.2.- Planes de desarrollo sostenible	1.17.2.1.- Impulso y participación en el rediseño de los planes de desarrollo sostenibles (PDS) de los parques naturales	1.17.2.1.1.- Elaboración de Planes de Desarrollo Sostenible	100,00 %
		1.17.2.1.2.- Evaluación de la situación actual de los Planes de Desarrollo Sostenible	No aplica
		1.17.2.1.3.- Seguimiento PDS	100,00 %
1.18.1.- Programas de Gestión Integral de Montes (PGI)	1.18.1.1.- Seguimiento y gestión de los Planes de Gestión Integral	1.18.1.1.1.- Promoción, divulgación y satisfacción de las bondades del modelo PGI	100,00 %
		1.18.1.1.2.- Fomento de la gestión forestal sostenible y optimización de la gestión de los productos	100,00 %
		1.18.1.1.3.- Implementación, coordinación y seguimiento de PGI	80,05 %
		1.18.1.1.4.- Elaboración de los Programas anuales de mejoras, aprovechamientos y presupuestos anuales	100,00 %
		1.18.1.1.5.- Elaboración de las Memorias anuales de actividades PGI y balances económicos	100,00 %
		1.18.1.1.6.- Impulso y consolidación de tejido empresarial	100,00 %
1.19.1.- Gestión y seguimiento de la participación en sociedades mercantiles, fundaciones y asociaciones	1.19.1.1.- CONTROL, SEGUIMIENTO Y GESTIÓN DE LAS EMPRESAS PARTICIPADAS Y UTE	1.19.1.1.1.- Control, seguimiento y gestión de las empresas participadas y UTE	87,50 %
1.19.2.- Desarrollo de negocio	1.19.2.1.- Desarrollo de negocio	1.19.2.1.1.- Desarrollo de negocio	No aplica
1.19.3.- Prospectiva y cooperación internacional	1.19.3.1.- Prospectiva, análisis, evaluación y seguimiento de la participación de la Agencia en proyectos con financiación	1.19.3.1.1.- Prospectiva, análisis, evaluación y seguimiento de la participación de la Agencia en proyectos con financiación	No aplica

FIRMADO POR	ANTONIO JESUS CRESPO CURADO	22/03/2022	PÁGINA 52/132
	CRISTINA GARCIA MONTE		
VERIFICACIÓN	Pk2jm76F7UQHEBQYC94CE87SMZDESB	<a href="https://ws050.juntadeandalucia.es/verificarFirma">https://ws050.juntadeandalucia.es/verificarFirma</a>	



Sublínea Funcional	Actividad	Actuación	Grado de Ejecución
	exterior	ción exterior	
	1.19.3.2.- Apoyo a la redacción de propuestas de proyectos de convocatorias internacionales	1.19.3.2.1.- Asesoramiento a la CAGPyDS en materia de políticas, programas de financiación europeos y asuntos de carácter Internacional.	100,00 %
2.1.1.- Actos institucionales	2.1.1.1.- Actos institucionales	2.1.1.1.1.- Organización de actividades de promoción de la fotografía de naturaleza en Espacios Naturales Protegidos de la provincia de Cádiz. Inversión Territorial Integrada de Cádiz.	No evaluable
		2.1.1.1.2.- Jornadas técnicas entre organismos y sectores de gestión sobre las especies exóticas invasoras	No evaluable
		2.1.1.1.3.- Jornadas Pacto Andaluz por el Agua	100,00 %
		2.1.1.1.4.- Comunicación de la ITI de Cádiz	100,00 %
		2.1.1.1.5.- Acciones de promoción y difusión en materia de Calidad Ambiental y Cambio Climático	100,00 %
2.1.2.- Consultoría en materia de proyectos de actuaciones en el medio natural	2.1.2.1.- Consultoría y apoyo técnico para la redacción de proyectos en el medio natural.	2.1.2.1.1.- Consultoría y apoyo técnico para la redacción de Proyectos Técnicos de Restauración del Medio Natural	100,00 %
		2.1.2.1.2.- Consultoría y apoyo técnico para la redacción de Proyectos Técnicos de Uso Público	100,00 %
		2.1.2.1.3.- Consultoría y apoyo técnico para la redacción de Proyectos Técnicos de Vías Pecuarias	100,00 %
		2.1.2.1.4.- Consultoría y apoyo técnico para la redacción de Proyectos Técnicos de INFOCA	No aplica
		2.1.2.1.5.- Consultoría y apoyo técnico para la redacción de otros Proyectos Técnicos.	100,00 %
	2.1.2.2.- Redacción de proyectos para la ejecución de la Inversión Territorial Integrada Cádiz	2.1.2.2.1.- Redacción de proyectos Creación de Senderos y Rutas Cicloturísticas	100,00 %
		2.1.2.2.2.- Redacción de proyectos Turismo Ornitológico	100,00 %
		2.1.2.2.3.- Redacción de proyectos ¿Creación de la Ruta de El Estrecho¿	100,00 %
		2.1.2.2.4.- Redacción de proyectos ¿Dotación interpretativa y Adaptación Funcional Centro de Visitantes¿	100,00 %
		2.1.2.2.5.- Redacción de proyectos ¿Poblado de Los Hurones¿	100,00 %
		2.1.2.2.6.- Redacción de proyectos Equipamientos en Parques Naturales. Cádiz	100,00 %
	2.1.2.3.- Redacción de Proyectos técnicos encargados de Medio Natural	2.1.2.3.1.- Redacción de Proyectos técnicos encargados por Restauración del Medio Natural	100,00 %
	2.1.2.4.- Redacción de Proyectos técnicos	2.1.2.4.1.- Redacción de proyectos técni-	100,00 %

FIRMADO POR	ANTONIO JESUS CRESPO CURADO	22/03/2022	PÁGINA 53/132
	CRISTINA GARCIA MONTE		
VERIFICACIÓN	Pk2jm76F7UQHQBQYC94CE87SMZDESB	<a href="https://ws050.juntadeandalucia.es/verificarFirma">https://ws050.juntadeandalucia.es/verificarFirma</a>	



Sublínea Funcional	Actividad	Actuación	Grado de Ejecución	
	encargados por la Dirección General de Producción Agrícola y ganadera	cos plan Itinere		
2.1.3.- Consultoría y asistencia técnica para Direcciones de Obras en Medio Natural	2.1.3.1.- Consultoría y asistencia técnica a las direcciones de obra en actuaciones en el Medio Natural	2.1.3.1.1.- Consultoría y asistencia técnica a las direcciones de obra nombradas por la Consejería competente, en actuaciones de Restauración del Medio Natural	33,33 %	
		2.1.3.1.2.- Consultoría y asistencia técnica a las direcciones de obra nombradas por la Consejería competente, en actuaciones de Uso Público	33,33 %	
		2.1.3.1.3.- Consultoría y asistencia técnica a las direcciones de obra nombradas por la Consejería competente, en actuaciones de Vías Pecuarias	100,00 %	
		2.1.3.1.4.- Consultoría y asistencia técnica a las direcciones de obra nombradas por la Consejería competente, en actuaciones de INFOCA	No aplica	
	2.1.3.2.- Direcciones de obra encargadas en proyectos de Medio Natural	2.1.3.2.1.- Dirección de Obra encargadas en proyectos de Restauración del Medio Natural	No aplica	
		2.1.3.2.2.- Direcciones de Obra encargadas en proyectos de INFOCA	100,00 %	
	2.1.3.3.- Direcciones de obra en proyectos para la ejecución de la Inversión Territorial Integrada Cádiz	2.1.3.3.1.- Direcciones de obras del expediente "Creación de Senderos y Rutas Cicloturísticas"	33,33 %	
		2.1.3.3.2.- Direcciones de obras del expediente "Creación de la Ruta del Río San Pedro"	100,00 %	
		2.1.3.3.3.- Direcciones de ejecución del expediente "Creación de Senderos y Rutas Cicloturísticas"	33,33 %	
		2.1.3.3.4.- Direcciones de las obras de la ITI de Cádiz ¿Centro de Visitantes¿	No evaluable	
		2.1.3.3.5.- Direcciones de las obras de la ITI de Cádiz ¿Turismo Ornitológico¿	No evaluable	
	2.1.4.- Coordinación de Seguridad y Salud	2.1.4.1.- Coordinación de seguridad y salud y Coordinación de Actividades Empresariales en obras y servicios en el Medio Natural	2.1.4.1.1.- Coordinación de Seguridad y Salud en obras de la DGMNBEP	100,00 %
			2.1.4.1.2.- Coordinación de Actividades Empresariales en los aprovechamientos cinegéticos promovidos por la DGMNBEP	100,00 %
			2.1.4.1.3.- Coordinación de Actividades Empresariales en aprovechamientos forestales y otros servicios	96,67 %
2.1.4.1.4.- Coordinación de Actividades Empresariales en extinción de Incendios			100,00 %	
2.1.4.2.- Coordinación de Seguridad y salud y Coordinación de Actividades Empresariales en obras y servicios encargados por la CAGPyDS		2.1.4.2.1.- Coordinación de Seguridad Salud de la ejecución las obras de la ITI de Cádiz	42,86 %	
		2.1.4.2.2.- Coordinación de Seguridad y	100,00 %	

FIRMADO POR	ANTONIO JESUS CRESPO CURADO		22/03/2022	PÁGINA 54/132
	CRISTINA GARCIA MONTE			
VERIFICACIÓN	Pk2jm76F7UQHEBQYC94CE87SMZDESB	<a href="https://ws050.juntadeandalucia.es/verificarFirma">https://ws050.juntadeandalucia.es/verificarFirma</a>		



Sublínea Funcional	Actividad	Actuación	Grado de Ejecución
		Salud en obras de Vías Pecuarias	
		2.1.4.2.3.- Coordinación de Seguridad y Salud en la obra del CEDEFO de Cazorra. Jaén.	100,00 %
		2.1.4.2.4.- Coordinación de Seguridad y Salud en obras de la DGPRRHH	100,00 %
	2.1.4.3.- Coordinación de seguridad y salud y Coordinación de Actividades Empresariales en obras y servicios de AMAYA	2.1.4.3.1.- Coordinación de seguridad y salud en obras de la DGACA de AMAYA	100,00 %
		2.1.4.3.2.- Coordinación de seguridad y salud en obras RED PIEZOMETRICA Y FOROMÉTRICA	58,33 %
		2.1.4.3.3.- Coordinación de Seguridad y Salud para Obras de TAN "Puertas Verdes"	60,00 %
2.1.5.- Asesoramiento en certificación forestal sostenible y sistemas de gestión ambiental	2.1.5.1.- Certificación forestal de montes de la Consejería competente en materia de Medio Ambiente	2.1.5.1.1.- Certificación forestal de montes de la Consejería competente en materia de Medio Ambiente	91,67 %
	2.1.5.2.- Sistemas de gestión ambiental en Espacios Naturales Protegidos de Andalucía	2.1.5.2.1.- Sistemas de gestión ambiental en Espacios Naturales Protegidos de Andalucía	100,00 %
	2.1.5.3.- Certificación forestal en montes que no son de la Junta de Andalucía	2.1.5.3.1.- Certificación Forestal de montes públicos que no son de la Junta de Andalucía	100,00 %
	2.1.5.4.- Proyectos demostrativos de Gestión Ambiental Sostenible (BRICK-BEACH)	2.1.5.4.1.- Obra Restauración Medio Ambiental Terrenos (Brick Beach)	No evaluable
2.2.1.- Comunicación interna	2.2.1.1.- Plan de Comunicación interna.	2.2.1.1.1.- Actos para el desarrollo de pertenencia a la organización (Concurso de dibujo y pintura, Concurso de fotografía, Jornada AMAYA a final de año, Jornada Campera AMAYA,¿).	100,00 %
		2.2.1.1.2.- Publicación de noticias en el Portal del Empleado	100,00 %
		2.2.1.1.3.- Planes de Comunicación específicos para centros directivos de AMAYA	100,00 %
		2.2.1.1.4.- Nuevo Portal del Empleado	92,78 %
		2.2.1.1.5.- Planificación Comunicativa Semanal de AMAYA	85,42 %
		2.2.1.1.6.- Mantenimiento de la identidad Corporativa	100,00 %
2.2.2.- Comunicación externa	2.2.2.1.- Plan de Comunicación externa. Coordinación con Gabinete de Prensa	2.2.2.1.1.- Elaboración de Notas de prensa	100,00 %
		2.2.2.1.2.- Mantenimiento y actualización de noticias en la web	100,00 %
		2.2.2.1.3.- Gestión y mantenimiento de las RRSS (Redes Sociales) de AMAYA	83,41 %
		2.2.2.1.4.- Piezas de diseño gráfico para RRSS	100,00 %
		2.2.2.1.5.- Producción Audiovisual	95,83 %
2.3.1.- Consultivo	2.3.1.1.- Consultivo	2.3.1.1.1.- Gestión y seguimiento de In-	96,75 %

FIRMADO POR	ANTONIO JESUS CRESPO CURADO	22/03/2022	PÁGINA 55/132
	CRISTINA GARCIA MONTE		
VERIFICACIÓN	PK2jm76F7UQHEBQYC94CE87SMZDESB	<a href="https://ws050.juntadeandalucia.es/verificarFirma">https://ws050.juntadeandalucia.es/verificarFirma</a>	



Sublínea Funcional	Actividad	Actuación	Grado de Ejecución	
		formes		
		2.3.1.1.2.- Asesoramiento jurídico	100,00 %	
2.3.2.- Contencioso	2.3.2.1.- Contencioso	2.3.2.1.1.- Gestión y seguimiento de Pleitos	100,00 %	
2.4.1.- Control Interno	2.4.1.1.- Auditoría de cumplimiento	2.4.1.1.1.- Auditoría de cumplimiento	100,00 %	
		2.4.1.1.2.- Control de gastos de personal	100,00 %	
	2.4.1.2.- Mesas de contratación	2.4.1.2.1.- Mesas de contratación	100,00 %	
2.5.1.- Auditoría Interna	2.5.1.1.- Plan Anual de Auditorías	2.5.1.1.1.- Elaboración y seguimiento del Plan Anual de Auditorías	No aplica	
		2.5.1.1.2.- Ejecución de actuaciones de auditoría interna	No aplica	
2.5.2.- Apoyo a Dirección Gerencia	2.5.2.1.- Análisis Estratégico	2.5.2.1.1.- Elaboración de análisis estratégicos	100,00 %	
	2.5.2.2.- Estudios y Propuestas	2.5.2.2.1.- Elaboración de estudios y propuestas	100,00 %	
2.5.3.- Responsabilidad social corporativa	2.5.3.1.- Acciones de Responsabilidad Corporativa	2.5.3.1.1.- Ejecución del Plan de Actuaciones en RSC de la Agencia	100,00 %	
	2.5.3.2.- Código Ético	2.5.3.2.1.- Acciones de Apoyo a Comité de Ética	100,00 %	
	2.5.3.3.- Desempeño Ambiental	2.5.3.3.1.- Diseño del Plan de trabajo para Identificación de los Aspectos Ambientales de la Agencia		No aplica
2.5.3.3.2.- Ejecución del Plan de trabajo para Identificación de los Aspectos Ambientales de la Agencia			100,00 %	
2.6.1.- Transparencia	2.6.1.1.- Gestión de la Unidad de Transparencia de la Agencia de Medio Ambiente y Agua	2.6.1.1.1.- Gestión de la Transparencia de la Agencia de Medio Ambiente y Agua	100,00 %	
2.6.2.- Protección de Datos	2.6.2.1.- Protección de datos de carácter personal	2.6.2.1.1.- Protección de datos de carácter personal	100,00 %	
3.1.1.- Desarrollo del modelo de gestión de Recursos Humanos	3.1.1.1.- Elaboración y ejecución del Plan de Formación	3.1.1.1.1.- Elaboración y ejecución del Plan de Formación	77,19 %	
		3.1.1.2.- Proceso de Acreditación de las Cualificaciones Profesionales en INFOCA	3.1.1.2.1.- Proceso de Acreditación de las Cualificaciones Profesionales en INFOCA	No aplica
		3.1.1.3.- Selección de personas	3.1.1.3.1.- Selección de personas	100,00 %
3.1.2.- Administración de personal	3.1.2.1.- Gestión de Plan de jubilaciones parciales	3.1.2.1.1.- Gestión de Plan de jubilaciones parciales	100,00 %	
	3.1.2.2.- Gestión de movilidad interna	3.1.2.2.1.- Gestión de movilidad interna	85,00 %	
3.1.3.- Gestión de la prevención de riesgos laborales	3.1.3.1.- Prevención de riesgos laborales	3.1.3.1.1.- Reducción de Accidentes	100,00 %	
		3.1.3.1.2.- Plan de Acción PRL	72,94 %	
		3.1.3.1.3.- Planificación de visitas a centros fijos	96,00 %	
	3.1.3.2.- Salud Laboral	3.1.3.2.1.- Reconocimientos Médicos	100,00 %	
		3.1.3.2.2.- Consultas Servicio Médico	100,00 %	
3.2.1.- Gestión de sistemas y procedimientos de contratación	3.2.1.1.- Gestión de contratos	3.2.1.1.1.- Tramitación de contratos introduciendo nuevas fórmulas que permitan reducir los tiempos de tramitación	100,00 %	
3.3.1.- Gestión de instalaciones	3.3.1.1.- Gestión de instalaciones	3.3.1.1.1.- Gestión de instalaciones	95,26 %	

FIRMADO POR	ANTONIO JESUS CRESPO CURADO		22/03/2022	PÁGINA 56/132
	CRISTINA GARCIA MONTE			
VERIFICACIÓN	PK2jm76F7UQHQBQYC94CE87SMZDESB	<a href="https://ws050.juntadeandalucia.es/verificarFirma">https://ws050.juntadeandalucia.es/verificarFirma</a>		





Sublínea Funcional	Actividad	Actuación	Grado de Ejecución
3.3.2.- Gestión de recursos y servicios	3.3.2.1.- Gestión de recursos materiales	3.3.2.1.1.- Seguimiento Almacenes	87,50 %
		3.3.2.1.2.- Seguimiento de Flota	88,89 %
		3.3.2.1.3.- Seguimiento Maquinaria	100,00 %
3.4.1.- Presupuesto	3.4.1.1.- Elaboración de presupuestos y su seguimiento	3.4.1.1.1.- Elaboración de presupuestos y su seguimiento	No aplica
3.4.2.- Control económico	3.4.2.1.- Contabilidad financiera	3.4.2.1.1.- Contabilidad financiera	98,33 %
	3.4.2.2.- Gestión de tesorería	3.4.2.2.1.- Gestión de tesorería	100,00 %
3.5.1.- Gobernanza TIC	3.5.1.1.- Gobernanza TIC	3.5.1.1.1.- Plan Estratégico de Gobernanza TIC	100,00 %
		3.5.1.1.2.- Gestión Cartera de proyectos de la actividad de Sistemas, Telecomunicaciones y Microinformática	95,67 %
		3.5.1.1.3.- Gestión Cartera de proyectos de la actividad de Sistemas de Información Corporativa	99,00 %
3.5.2.- Sistemas, Telecomunicaciones y Microinformática	3.5.2.1.- Sistemas, Telecomunicaciones y Microinformática	3.5.2.1.1.- Servicios de Soporte y Mantenimiento STM	100,00 %
		3.5.2.1.2.- Ejecución de Cartera de Proyectos de STM	95,25 %
3.5.3.- Sistemas de Información Corporativos	3.5.3.1.- Sistemas de Información Corporativos	3.5.3.1.1.- Servicios de Soporte y Mantenimiento SIC	95,72 %
		3.5.3.1.2.- Ejecución de Cartera de Proyectos de SIC	100,00 %
3.5.4.- Tecnologías y Proyectos Operativos	3.5.4.1.- Tecnologías y Proyectos Operativos	3.5.4.1.1.- Definición y aprobación de la Cartera Anual de Proyectos y Contratos para la gestión de las TICs de INFOCA	100,00 %
		3.5.4.1.2.- Ejecución de la Cartera Anual de Proyectos y Contratos	100,00 %
		3.5.4.1.3.- Servicios prestados en la gestión de las TICs de INFOCA	100,00 %
		3.5.4.1.4.- Proyecto CILIFO (TICs)	100,00 %
		3.5.4.1.5.- Implantación del nuevo SIGDIF para INFOCA	90,00 %
		3.5.4.1.6.- Satisfacción de los responsables de INFOCA en la Consejería y en la Agencia con la gestión de las TICs de INFOCA	100,00 %

A continuación, se recogen observaciones en las actuaciones cuyo grado de ejecución respecto a lo planificado no alcanza el 70%:

Actuación	Grado de Ejecución	Observaciones desviaciones
1.1.2.1.1.- Formalización administrativa de la figura de los Planes de Autoprotección	50,00 %	Los trabajos de revisión del primer plan y la consecuente formalización administrativa del mismo se han alargado más de lo previsto entre otros aspectos por las dificultades para organizar reuniones del grupo de trabajo o recopilar aportaciones y correcciones. El segundo de los planes previstos en 2021 se ha trasladado a 2022. La dirección de los trabajos está al tanto.
1.1.2.1.2.- Elaboración, revisión e implantación Planes	57,50 %	Los trabajos de revisión del primer plan se han alargado más

FIRMADO POR	ANTONIO JESUS CRESPO CURADO	22/03/2022	PÁGINA 57/132
	CRISTINA GARCIA MONTE		
VERIFICACIÓN	Pk2jm76F7UQHEBQYC94CE87SMZDESB	<a href="https://ws050.juntadeandalucia.es/verificarFirma">https://ws050.juntadeandalucia.es/verificarFirma</a>	



Actuación	Grado de Ejecución	Observaciones desviaciones
Autoprotección EENNPP		de lo previsto entre otros aspectos por las dificultades para organizar reuniones del grupo de trabajo o recopilar aportaciones y correcciones. El segundo de los planes previstos en 2021 se ha trasladado a 2022. La dirección de los trabajos está al tanto
1.2.1.1.1.- Señalización de Uso Público en Espacios Naturales Protegidos de la Provincia de Sevilla	47,05 %	A final de tercer trimestre se acuerda reajustar el indicador acorde a la ejecución de meses anteriores. A pesar de que en la ejecución se ha visto una activación progresiva, hay ciertos trabajos que no se certifican hasta su ejecución completa, con lo cual aunque ejecutados parcialmente, no contabilizan en el indicador.
1.2.1.1.3.- Señalización de Uso Público en Sierra Nevada	54,16 %	A final de tercer trimestre se acuerda reajustar el indicador acorde a la ejecución de meses anteriores. A pesar de que en la ejecución se ha visto una activación progresiva, hay ciertos trabajos que no se certifican hasta su ejecución completa, con lo cual aunque ejecutados parcialmente, no contabilizan en el indicador.
1.2.1.1.10.- Señalización de Uso Público en Espacios Naturales Protegidos de la Provincia de Córdoba	69,11 %	A final de tercer trimestre se acuerda reajustar el indicador acorde a la ejecución de meses anteriores. A pesar de que en la ejecución se ha visto una activación progresiva, hay ciertos trabajos que no se certifican hasta su ejecución completa, con lo cual aunque ejecutados parcialmente, no contabilizan en el indicador.
1.2.1.1.12.- Señalización de Uso Público en Espacios Naturales Protegidos de la Provincia de Huelva	52,21 %	A final de tercer trimestre se acuerda reajustar el indicador acorde a la ejecución de meses anteriores. A pesar de que en la ejecución se ha visto una activación progresiva, hay ciertos trabajos que no se certifican hasta su ejecución completa, con lo cual aunque ejecutados parcialmente, no contabilizan en el indicador.
1.2.1.1.13.- Señalización de Uso Público en Espacios Naturales Protegidos de la Provincia de Jaén	47,18 %	A final de tercer trimestre se acuerda reajustar el indicador acorde a la ejecución de meses anteriores. A pesar de que en la ejecución se ha visto una activación progresiva, hay ciertos trabajos que no se certifican hasta su ejecución completa, con lo cual aunque ejecutados parcialmente, no contabilizan en el indicador.
1.2.1.1.14.- Señalización de Uso Público en Espacios Naturales Protegidos de la Provincia de Málaga	39,77 %	A final de tercer trimestre se acuerda reajustar el indicador acorde a la ejecución de meses anteriores. A pesar de que en la ejecución se ha visto una activación progresiva, hay ciertos trabajos que no se certifican hasta su ejecución completa, con lo cual aunque ejecutados parcialmente, no contabilizan en el indicador.
1.2.2.1.7.- Conservación y mejora de equipamientos con atención personalizada	54,65 %	Se reinicia el registro de incidencias en enero 2021 con un nuevo sistema de seguimiento regional. A fin de cada mes se revisan incidencias registradas y resueltas. Entre las resueltas, las de mayor relevancia son: -Captaciones de agua - Calefacción - Cloración - Fontanería - Carpintería - Albañilería - Reclamaciones al seguro del equipamiento La falta de disponibilidad presupuestaria para actuaciones particulares, así como el retraso en la formalización de los contratos de mantenimientos correctivos (debido a la incor-

FIRMADO POR	ANTONIO JESUS CRESPO CURADO	22/03/2022	PÁGINA 58/132
	CRISTINA GARCIA MONTE		
VERIFICACIÓN	Pk2jm76F7UQHQBQYC94CE87SMZDESB	<a href="https://ws050.juntadeandalucia.es/verificarFirma">https://ws050.juntadeandalucia.es/verificarFirma</a>	



Actuación	Grado de Ejecución	Observaciones desviaciones
		poración de la Agencia a GIRO), han impedido un mejor resultado en este indicador.
1.2.4.1.1.- Gestión de medios de promoción y marketing de la red de equipamientos de uso público y sus servicios asociados	67,50 %	El cumplimiento de este indicador está muy relacionado con la actividad o inactividad del equipamiento, de ahí que los datos hayan sido más bajos de lo esperado y se hayan centrado los esfuerzos en otros aspectos de la gestión.
1.3.3.3.1.- Aprovechamiento de piña en montes PGI	55,35 %	El aforo contemplado en la planificación ha sido muy elevado, puesto que, aunque se licitó la recogida, la producción de piña no ha alcanzado los aforos planificados.
1.3.3.4.1.- Aprovechamiento de aceituna en montes PGI	0,00 %	Se había propuesto como actividad complementaria al uso turístico pero finalmente no se ha ejecutado.
1.3.3.7.1.- Aprovechamiento corcho fuera montes PGI	47,08 %	La empresas contratada para la saca en la provincia de Córdoba fuera de PGI no encontró hacheros para incrementar el ritmo y no cumplió con la producción planificada. Se finalizará la saca en 2022.
1.3.5.1.2.- Puerta Verde de Algeciras	0,00 %	Retrasos en la tramitación de contratos a consecuencia de las distorsiones generadas por la entrada de la Agencia en contabilidad presupuestaria y la adaptación de procedimientos a GIRO, incluyendo una modificación presupuestaria en tramitación.
1.3.5.1.4.- Corredor Verde Vereda de Trassierra	33,00 %	Se modificaron las anualidades del encargo y se le dio prioridad a otras actuaciones por indicaciones Dirección del mismo. Se cumplió anualidad.
1.3.5.1.7.- Corredor Verde vereda del Camino del Loro	0,00 %	Se modificaron las anualidades del encargo y se le dio prioridad a otras actuaciones por indicaciones Dirección del mismo. Se cumplió anualidad.
1.3.5.1.8.- Puerta Verde Huelva-Gibraleón-San Juan del Puerto	19,00 %	Se modificaron las anualidades del encargo y se le dio prioridad a otras actuaciones por indicaciones Dirección del mismo. Se cumplió anualidad.
1.3.5.1.9.- Puerta Verde de Linares	45,00 %	Se modificaron las anualidades del encargo y se le dio prioridad a otras actuaciones por indicaciones Dirección del mismo. Se cumplió anualidad.
1.3.5.1.13.- Cinturón Verde de Córdoba. Fase II	0,00 %	TAN, Retrasos debidos a GIRO, y posteriormente con las autorizaciones de organismos (Confederación, carreteras, y ayuntamientos afectados)
1.3.5.1.14.- Puerta Verde de Guadix	0,00 %	Proyecto mal redactado, se redactó uno nuevo, y en duda su EJECUCION
1.3.5.1.15.- Puerta Verde de Martos	0,00 %	TAN, retrasos en la modificación presupuestaria
1.3.5.1.16.- Camino de la Plata o Camino Mozárabe a través de vías pecuarias en la provincia de Sevilla. ¿Camino de Santiago?	0,00 %	Retrasos debidos a GIRO, y posteriormente con las autorizaciones de organismos (Confederación, carreteras, costas, y ayuntamientos afectados)
1.4.3.1.2.- Trasplante y transporte de plantas	2,65 %	Retrasos en la contratación debido a GIRO hizo que se pasara el momento adecuado para realizar los trasplantes a maceta de planta grande. (periodo muy limitado)
1.4.4.1.2.- Realización de informes FIFO	60,00 %	Se estimó una demanda inicial de aproximadamente de 30 solicitudes para el año 2021, la demanda real en el año 2021 ha sido de 18 solicitudes de propuestas de visitas para el estudio de daños observados en el monte las cuales han sido atendidas en su totalidad mediante la realización de los informes correspondientes.
1.4.5.2.1.- Gestión y funcionamiento operativo del Laboratorio de Propagación Vegetal	46,25 %	Los trabajos se han desarrollado según lo previsto, pero hay que tener en cuenta que el período de propagación se inicia en septiembre del año anterior, es decir, algunas se pusieron

FIRMADO POR	ANTONIO JESUS CRESPO CURADO		22/03/2022	PÁGINA 59/132
	CRISTINA GARCIA MONTE			
VERIFICACIÓN	PK2jm76F7UQHQBQYC94CE87SMZDESB	<a href="https://ws050.juntadeandalucia.es/verificarFirma">https://ws050.juntadeandalucia.es/verificarFirma</a>		



Actuación	Grado de Ejecución	Observaciones desviaciones
		en producción en otoño 2020 y no se han tenido en cuenta en el cómputo total. Por otra parte no se ha producido ningún hecho relevante para la creación de notas divulgativas. Sería necesario eliminar el indicador de revisión web GEOBIO.
1.4.7.1.1.- Gestión y funcionamiento operativo de la Red Andaluza de Comederos de Aves Carroñeras (RACAC)	11,06 %	El valor de referencia planificado, no se actualizo conforme a las nuevas directrices.
1.4.8.2.2.- MANTENIMIENTO OPERATIVO: Trabajos cuyo objeto es el mantenimiento en todas las partes de la instalación consistente en la inspección, limpieza y reparación de defectos y averías siempre y cuando no sean objeto de un proyecto técnico previo o impliquen la adquisición de bienes patrimoniales.	33,33 %	El Centro de cría de La Ermita se encuentra en parada técnica al encontrarse con deficiencias estructurales que no permiten la presencia de personal como lugar de trabajo. Existe un Proyecto en la Consejería de las mejoras en tramitación para conseguir financiación.
1.5.2.2.1.- APOYO TECNICO AL PROGRAMA DE SEGUIMIENTO DEL LOBO IBERICO EN ANDALUCIA	50,00 %	Lo único que se ha dejado de hacer es la revisión del texto de la web porque desde Consejería no lo han solicitado.
1.5.2.2.10.- Apoyo técnico al Plan de Recuperación de Dunas, Arenales y Acanilados Costeros: seguimiento	47,00 %	Se han completado los trabajos planificados, a excepción de las notas divulgativas (no se ha producido ningún hecho relevante en este Plan) y la revisión de la web, indicador que sería conveniente eliminar ya que se han dejado de revisar los contenidos de formar periódica. Además, se ha producido un malentendido con respecto a la cumplimentación de los objetivos y valores de referencia mensuales/trimestrales.
1.5.2.3.3.- Mantenimiento de un sistema de seguimiento de tendidos electricos peligrosos para la fauna	50,00 %	Desde la Consejería, se ha encargado el anterior Jefe de Servicio, pero en el último semestre del año al no encontrarse nadie en el cargo no se ha podido implementar la información
1.5.2.6.3.- PROGRAMA DE ACTUACIONES PARA LA CONSERVACIÓN DE ANFIBIOS	50,00 %	El informe final no se ha entregado aun porque los trabajos finalizaron en diciembre y ahora hay que evaluar los resultados.
1.5.3.2.1.- Gestión y funcionamiento operativo de los Centros de Gestión del Medio Marino	66,67 %	En el último trimestre de 2021 no prosperaron algunas licitaciones de corrección de medidas, y se han previsto para primeros de 2022.
1.5.3.4.1.- Ejecución del Plan de recuperación de especies marinas amenazadas de Andalucía	65,00 %	Varias situaciones han impedido el cumplimiento total: 1) Bajas prolongadas por enfermedad y excedencia voluntaria de técnicos buceadores que no han sido sustituidos por no existir estos perfiles específicos.
1.6.1.2.3.- Apoyo técnico en los señalamientos en obras, aprovechamientos y/o servicios	40,00 %	No se ha alcanzado el indicador por no haber demanda del servicio.
1.6.2.7.1.- Apoyo y asistencia técnica al funcionamiento de la Comisión de Homologación de Trofeos de Caza	64,07 %	Se ha procesado el 100% de los trofeos recibidos, el número de trofeos recibidos no depende directamente de La Agencia. Se ha aprobado el cambio de indicador para 2022.
1.6.7.4.2.- Apoyo Técnico a las autorizaciones de Ocupaciones en monte Público	14,23 %	Detectada la necesidad de actualizar y/o modificar el indicador establecido.
1.6.8.2.1.- Actividades de formación y divulgación en recursos micológicos	30,00 %	Participación en jornadas a demanda de distintos Ayuntamientos, asociaciones y Consejería, debido a las condiciones climáticas y la situación COVID no se han realizado prácticamente jornadas micológicas, aunque se ha asistido a todas las que nos han invitado.
1.7.1.1.1.- Plan de Formación Ambiental	0,00 %	Con motivo de la pandemia por COVID 19, se reprogramó el formato de jornadas de presenciales a virtuales, por lo que se tuvo que diseñar un nuevo curso e iniciarse los contratos con mucha posterioridad. Actualmente nos encontramos en proceso de contratación.
1.8.1.1.1.- Agrupación de vertidos a nucleos del Bajo	19,28 %	Obra paralizada desde el 31 de marzo de 2019, debido a que

FIRMADO POR	ANTONIO JESUS CRESPO CURADO	22/03/2022	PÁGINA 60/132
	CRISTINA GARCIA MONTE		
VERIFICACIÓN	Pk2jm76F7UQHQBQYC94CE87SMZDESB	<a href="https://ws050.juntadeandalucia.es/verificarFirma">https://ws050.juntadeandalucia.es/verificarFirma</a>	



Actuación	Grado de Ejecución	Observaciones desviaciones
Guadalhorce(Cártama y Alhaurín El Grande)		ha sido necesario tramitar la calificación ambiental por parte del Ayuntamiento de Cártama y la legalización por parte de Industria de la línea eléctrica de la EBAR nº2. Dicha tramitación quedó resuelta, procediéndose a dar orden de reinicio con fecha 27/04/2021 con un plazo previsto para finalizar la obra se prevé en 5 meses. En agosto de 2021 se volvió a paralizar a la espera de resolverse la afección a varios propietario no considerados en las expropiaciones iniciales de la línea eléctrica.
1.8.1.1.4.- Agrupación de vertidos y EDAR de Iberos (Jaén)	19,89 %	La demora en la redacción del Proyecto de Resultante de la Licitación (sufrió una ralentización importante para poder implementar los condicionantes recibidos de Carreteras y CHG para la ejecución de la obra) y la disponibilidad de los terrenos han impedido iniciar la obra en el plazo previsto, lo cual ha incidido directamente negativamente en la producción planificada inicialmente.
1.8.1.1.8.- Agrupación de vertidos y EDAR de Palencia-na (Córdoba)	55,10 %	La obra se ha estado ejecutando muy ralentizada (desde dic-20) debido a la aparición de yeso, que requiere excavación mediante martillo neumático. A esto se ha unido las dificultades surgidas para acometer los distintos tajos derivadas de las frecuentes lluvias acontecidas en la zona. Además, la llegada de equipos se produjo entre final de diciembre 2021 primeros de enero 2022, motivo por el que no se ha podido cumplir la previsión de producción prevista para 2021.
1.8.1.1.10.- Ampliación de la EDAR. de La Antilla	56,12 %	Retraso en la obtención de potencia eléctrica suficiente para acometer los trabajos previstos.
1.8.1.1.15.- Proyecto y Obra Agrupación de Vertidos y EDAR del Saucejo ( Sevilla)	1,56 %	Retraso derivado de la redacción y aprobación del Proyecto de Resultante de la Licitación y de la disponibilidad de terrenos.
1.8.1.1.18.- Proyecto y obra de agrupación de vertidos y EDAR de Villaverde del Río	3,42 %	Retraso derivado de la redacción y aprobación del Proyecto de Resultante de la Licitación y de la disponibilidad de terrenos.
1.8.1.1.19.- Proyecto y obra EDAR y agrupación de vertidos de La Roda de Andalucía (Sevilla)	0,00 %	Retraso derivado de la redacción y aprobación del Proyecto de Resultante de la Licitación y de la disponibilidad de terrenos.
1.8.1.1.21.- Obra de desdoblamiento de abastecimiento del Embalse Retortillo a la ETAP de Ecija (Sevilla)	0,00 %	Pendiente que ENDESA realice conexión a su subestación para poder ejecutar la acometida eléctrica de la estación de bombeo con la subestación de Endesa. Es por ello que queda una pequeña parte de la obra por certificar, que habrá que retrasar hasta que ENDESA finalice sus trabajos. Endesa ha comunicado que está pendiente la licencia de obras del Ayuntamiento de Hornachuelos.
1.8.1.1.26.- Agrupación de vertidos y Edar de Jabalquinto (Jaén)	1,81 %	Obra paralizada pte de autorización de Cultura para poder iniciar los movimientos de tierra.
1.8.1.1.27.- Agrupación de vertidos y Edar de Lahiguera (Jaén)	0,00 %	Retraso derivado de la redacción y aprobación del Proyecto de Resultante de la Licitación y de la disponibilidad de terrenos.
1.8.1.1.28.- Agrupación de vertidos y Edar de Rus, La Yedra y Canena (Jaén)	42,10 %	Retraso derivado de la redacción y aprobación del Proyecto de Resultante de la Licitación y de la disponibilidad de terrenos.
1.8.1.1.36.- Obras de la Edar de Aznalcollar (Sevilla)	0,00 %	El importe previsto corresponde a la Certificación Fnal de Obra tramitada a la DG y que se encuentra pte de aprobación.
1.8.1.1.38.- Conducciones Generales hasta el Depósito de Pulianas (Granada)	0,00 %	El importe previsto corresponde a la Certificación Fnal de Obra tramitada a la DG y que se encuentra pte de aprobación.

FIRMADO POR	ANTONIO JESUS CRESPO CURADO	22/03/2022	PÁGINA 61/132
	CRISTINA GARCIA MONTE		
VERIFICACIÓN	Pk2jm76F7UQHQBQYC94CE87SMZDESB	<a href="https://ws050.juntadeandalucia.es/verificarFirma">https://ws050.juntadeandalucia.es/verificarFirma</a>	



Actuación	Grado de Ejecución	Observaciones desviaciones
1.8.1.2.1.- Redacción de proyecto de agrupación de vertidos y EDAR de de Escañuela (Jaén)	39,35 %	Retraso derivado por la modificaciones requeridas una vez entregado el documento para implementar la adaptación del anejo de expropiaciones a los requerimientos de la DT así como incrementar el presupuesto para prever el futuro aumento de coste de la mano de obra.
1.8.1.2.4.- Redacción de proyecto de agrupación de vertidos y EDAR de Jedula en Arcos de la Frontera (Cádiz)	51,40 %	Retraso derivado de la problemática para resolver la selección de la solución a desarrollar como proyecto en consenso con Ayto afectado.
1.8.1.2.6.- Redacción del Proyecto de Agrupación de Vertidos y EDAR de Almedinilla (Córdoba)	0,00 %	Retraso derivado de la problemática para resolver la selección de la solución a desarrollar como proyecto en consenso con Ayto afectado.
1.8.1.2.7.- Redacción del Proyecto de Agrupación de Vertidos y EDAR de Fuente Carreteros (Córdoba)	0,00 %	Imposibilidad para poder realizar los trabajos arqueológicos por no tener autorización de los propietarios afectados. Gestión que aún está pendiente de resolver.
1.8.1.2.10.- Proyecto de agrupación de vertidos de Sierra Yeguas	44,93 %	El importe pte corresponde a la gestión de la publicación de la IP del proyecto aprobado que está pte de realizar a la espera de recibir la instrucción correspondiente de la DG.
1.8.1.2.11.- Proyecto de agrupación de vertidos y EDAR de Arenas (Málaga)	0,00 %	Retraso derivado de la problemática para resolver la selección de la solución a desarrollar como proyecto.
1.8.1.2.12.- Proyecto de agrupación de vertidos y EDAR de benamargosa (Málaga)	0,00 %	Retraso derivado de la problemática para resolver la selección de la solución a desarrollar como proyecto así como la gestión de los accesos a los terrenos para poder realizar los trabajos de campo.
1.8.1.2.13.- Proyecto de agrupación de vertidos y EDAR de Guaro	23,75 %	Retraso derivado de la problemática para resolver la selección de la solución a desarrollar como proyecto así como la gestión de los accesos a los terrenos para poder realizar los trabajos de campo.
1.8.1.2.14.- Proyecto de agrupación de vertidos y EDAR de Molina (Málaga)	69,45 %	Por un lado ha existido un retraso derivado de definir el punto de conexión eléctrica por la compañía suministradora para las instalaciones a diseñar y por otro aún se encuentra pte la aprobación del proyecto por parte de la DGIA para poder tramitar el importe pendiente de acreditar.
1.8.1.2.19.- Proyecto de la E.D.A.R. del Colector de la MD del Embalse de la Viñuela (MÁLAGA)	0,00 %	Retraso derivado de la problemática para resolver la selección de la solución a desarrollar como proyecto.
1.8.1.2.21.- Proyecto de agrupación de vertidos y nueva E.D.A.R. de Moclinejo (MÁLAGA)	39,38 %	Retraso derivado de la problemática para resolver la selección de la solución a desarrollar como proyecto.
1.8.1.3.3.- Redacción del proyecto de agrupación de vertidos y edar del núcleo de Conquista en la provincia de Córdoba.	47,00 %	Retraso derivado de la problemática para resolver la selección de la solución a desarrollar como proyecto en consenso con Ayto afectado.
1.8.1.3.4.- Redacción de proyecto de agrupación de vertidos y EDAR de Monda (Málaga)	0,00 %	El Director de expediente tiene pendiente definición de estudio de alternativas.
1.8.1.3.5.- Redacción de proyecto AA.VV.- EDAR Algallarín	62,00 %	El proyecto está finalizado pero no se puede certificar todo (contratos externos)
1.8.1.3.7.- AAVV y EDAR de Valsequillo (Córdoba)	40,00 %	Retraso derivado de la problemática para resolver la selección de la solución a desarrollar como proyecto en consenso con Ayto afectado.
1.8.1.3.8.- Proy AAVV y EDAR Villaharta (Córdoba)	64,63 %	El importe de la redacción del proyecto es menor que el estimado inicialmente (contratos externos)
1.8.1.3.9.- AAVV y EDAR Obejo (Córdoba)	58,00 %	Retraso derivado de la problemática para resolver la selección de la solución a desarrollar como proyecto en consenso con Ayto afectado.
1.8.1.3.10.- Estudios, planes y proyectos restauración	53,00 %	Ha habido retrasos en la contratación externa.

FIRMADO POR	ANTONIO JESUS CRESPO CURADO	22/03/2022	PÁGINA 62/132
	CRISTINA GARCIA MONTE		
VERIFICACIÓN	Pk2jm76F7UQHQBQYC94CE87SMZDESB	<a href="https://ws050.juntadeandalucia.es/verificarFirma">https://ws050.juntadeandalucia.es/verificarFirma</a>	



Actuación	Grado de Ejecución	Observaciones desviaciones
tramo alto río Odiel		
1.10.2.1.1.- Manejo y mantenimiento	69,08 %	El número de trabajadores asociados a la Unidad se ha visto disminuido considerablemente por diferentes causas (bajas y concursos de traslado), no habiendo sido sustituidos. Se ha priorizado la atención de incidentes y campañas solicitados por la Consejería, retrasando determinadas actividades de mantenimiento y calibración.
1.10.6.2.1.- Gestión de tasaciones económicas relacionadas con procedimientos sancionadores en la zona de ZSP y en el DPMT	48,72 %	Es un indicador que se basa en una actividad sujeta a demanda. La estimación se realiza en base a la experiencia de años anteriores, pero es la Consejería la que solicita en cada momento el grado de realización de esta actividad. Se ha tramitado el 100% de las peticiones recibidas.
1.10.8.2.1.- Trabajos de planificación, muestreo, análisis y evaluación de conformidad en el ámbito de los suelos contaminados y aguas subterráneas asociadas, prioritariamente bajo acreditación ENAC por la norma UNE/EN ISO-IEC 17020	43,61 %	Esta actuación se realiza a demanda de las Delegaciones Territoriales de Desarrollo Sostenible, en función de las tomas de muestras que decidan incluir en sus actuaciones de inspección planificadas, o en las realizadas de forma no planificada. El objetivo marcado en el PAA es una estimación.
1.10.12.4.1.- Validación de datos en materia de fiscalidad ecológica y tributos ambientales	66,03 %	El seguimiento de esta actuación está compuesto por tres indicadores. En dos de ellos se alcanza el 100% y 91,43% de ejecución respecto a lo planificado. El tercero, de baja ejecución (6,67%) relacionado con el análisis de alegaciones o recursos, se realiza a demanda del Servicio competente, por lo que no está en manos de la Agencia incrementar su avance de forma autónoma.
1.11.1.2.2.- Asesoramiento técnico y desarrollo de aplicaciones para determinados registros administrativos	66,67 %	La actuación no ha alcanzado el nivel previsto debido a que el desarrollo reglamentario de los registros aún no ha tenido lugar. Esta actuación se realiza en desarrollo de un encargo.
1.14.2.3.8.- Consultoría para la implantación EMAS en el PN Sierra Norte de Sevilla	52,54 %	Paralizados los trabajos relacionados con la auditoría externa y la verificación a la espera de que finalicen las obras para la instalación de un sistema de depuración de aguas residuales. Se ha tramitado una ampliación de plazo, por lo que los trabajos continuarán en 2022. Por nuestra parte, se ha ejecutado el 100% de los trabajos ejecutables hasta el momento.
1.15.2.1.4.- Modelización y Procesos de Evaluación y Análisis de la Información Ambiental	52,42 %	El grado de cumplimiento está relacionado con la consecución de hitos de los proyectos que estaba previsto ejecutar y que concretamente estaban relacionados con licitaciones desde CAGPyDS. Algunas de estas licitaciones se han pospuesto (2022,...). Estas se corresponden con: "Elaboración de la Regionalización de los Escenarios Locales de Cambio Climático al 6º Informe del IPCC"; "Difusión y comunicación del proyecto Adaptación de Áreas Urbanas al Cambio Climático"; y la "Elaboración de nuevas variables para su incorporación en los ELCC. (1 hito cada variable. Estimada 5 nuevas variables al año)".
1.15.2.1.6.- Suelos. Cartografía digital de suelos (DSM) de la Península Ibérica mediante modelado predictivo de las variables edáficas con Machine Learning	2,00 %	Esta actuación no ha podido realizarse durante el año 2021 y se pospone, el grado de avance se reduce a los trabajos previos de análisis de la información.
1.15.2.1.8.- Proyectos de análisis y explotación de la información ambiental integrada en la REDIAM mediante técnicas de la ciencia de datos	68,75 %	De los cuatro proyectos, sólo se ha podido completar totalmente dos debido a varias causas ligadas principalmente a la disponibilidad de los datos necesarios para completar adecuadamente los proyectos.
1.15.2.2.1.- Diseño técnico y soporte Tecnológico	69,23 %	El avance depende de la adquisición de infraestructura hardware en el CICA por parte de la Consejería de Transformación Económica, Industria, Comercio y Universidades. La con-

FIRMADO POR	ANTONIO JESUS CRESPO CURADO	22/03/2022	PÁGINA 63/132
	CRISTINA GARCIA MONTE		
VERIFICACIÓN	Pk2jm76F7UQHQBQYC94CE87SMZDESB	<a href="https://ws050.juntadeandalucia.es/verificarFirma">https://ws050.juntadeandalucia.es/verificarFirma</a>	



Actuación	Grado de Ejecución	Observaciones desviaciones
		tratación se ha demorado por parte de dicha Consejería.
1.15.2.2.3.- Infraestructura y Sistemas	25,56 %	El valor mensual planificado para "N.º de acciones llevadas a cabo"(15 Ud ) ha resultado excesivo ya que no se ha dimensionado correctamente frente a los recursos disponibles . Se tendrá en cuenta para planificar un valor más realista en la anualidad 2022
1.15.3.1.2.- Difusión y Comunicación en la REDIAM	57,92 %	El motivo es que el equipo REDIAM en la Agencia ya no se encarga del mantenimiento directo del Blog de la Comunidad REDIAM. Por indicaciones de la CAGPDS su mantenimiento se va a realizar directamente por el equipo de comunicación de la Secretaría General de Medio Ambiente y que también las indicaciones recibidas desde CAGPDS, en la que se nos solicita que se redirija el tipo contenido de las publicaciones en redes sociales y que se disminuya la periodicidad de su publicación,
2.1.3.1.1.- Consultoría y asistencia técnica a las direcciones de obra nombradas por la Consejería competente, en actuaciones de Restauración del Medio Natural	33,33 %	No se ha iniciado la totalidad de las obras programadas. El motivo por el que no se han iniciado las obras, es ajeno a este servicio. Se ha prestado el Servicio de DO al 100% de las obras iniciadas.
2.1.3.1.2.- Consultoría y asistencia técnica a las direcciones de obra nombradas por la Consejería competente, en actuaciones de Uso Público	33,33 %	No se ha iniciado la totalidad de las obras programadas. El motivo por el que no se han iniciado las obras, es ajeno a este servicio. Se ha prestado el Servicio de DO al 100% de las obras iniciadas.
2.1.3.3.1.- Direcciones de obras del expediente "Creación de Senderos y Rutas Cicloturísticas"	33,33 %	No se ha iniciado la totalidad de las obras programadas. El motivo por el que no se han iniciado las obras, es ajeno a este servicio. Se ha prestado el Servicio de DO al 100% de las obras iniciadas.
2.1.3.3.3.- Direcciones de ejecución del expediente "Creación de Senderos y Rutas Cicloturísticas"	33,33 %	No se ha iniciado la totalidad de las obras programadas. El motivo por el que no se han iniciado las obras, es ajeno a este servicio. Se ha prestado el Servicio de DEO al 100% de las obras iniciadas.
2.1.4.2.1.- Coordinación de Seguridad Salud de la ejecución las obras de la ITI de Cádiz	42,86 %	No se ha iniciado la totalidad de las obras programadas. El motivo por el que no se han iniciado las obras, es ajeno a este servicio. Se ha prestado el Servicio de CSS al 100% de las obras iniciadas.
2.1.4.3.2.- Coordinación de seguridad y salud en obras RED PIEZOMETRICA Y FOROMÉTRICA	58,33 %	No se ha iniciado la totalidad de las obras programadas. El motivo por el que no se han iniciado las obras, es ajeno a este servicio. Se ha prestado el Servicio de CSS al 100% de las obras iniciadas.
2.1.4.3.3.- Coordinación de Seguridad y Salud para Obras de TAN "Puertas Verdes"	60,00 %	No se ha iniciado ninguna de las obras programadas para 2021. El motivo por el que no se han iniciado las obras, es ajeno a este servicio. Se ha prestado el Servicio de CSS al 100% de las obras iniciadas.

FIRMADO POR	ANTONIO JESUS CRESPO CURADO	22/03/2022	PÁGINA 64/132
	CRISTINA GARCIA MONTE		
VERIFICACIÓN	PK2jm76F7UQHQBQYC94CE87SMZDESB	<a href="https://ws050.juntadeandalucia.es/verificarFirma">https://ws050.juntadeandalucia.es/verificarFirma</a>	





## Anexo I. Desarrollo y ejecución de las actividades del Programa de Gestión (anualidad 2021)

ACTIVIDAD	Indicador de Actividad	Unidad	VALOR OBJETIVO 2021	VALOR EJECUTADO 2021	GRADO DE EJECUCIÓN
1.1.1.1.- Gestión de los Recursos Humanos para la Extinción de Incendios Forestales	Contrataciones indefinidas	ud.	3350	2962,00	88,42 %
	Personal empleado Plan INFOCA	ud.	3350	3392,00	100,00 %
1.1.1.2.- Gestión de los Recursos materiales para la Extinción de Incendios Forestales	No conformidades resueltas en plazo en Nodrizas	ud.	260	236,00	90,77 %
	No conformidades resueltas en plazo en VCLs	ud.	7320	5859,00	80,04 %
	No conformidades resueltas en plazo en Red de Comunicaciones	ud.	3713	3441,00	92,67 %
	Inversión en infraestructuras y equipamiento científico-técnico	ud.	490000	289289,77	59,04 %
1.1.1.3.- Actuaciones innovadoras con financiación europea	Presupuesto ejecutado para formación, investigación e innovación	€	3672306,36	1737888,11	92,49 %
1.1.2.1.- Revisión de planes de autoprotección y de contingencia e implantación de los mismos	Estudios y trabajos técnicos relacionados con el desarrollo normativo y planificación	ud.	2	1,20	60,00 %
	Importe total modific presupuest menos importe incorporaciones frente pto inicial	%	0	27000,00	100,00 %
1.1.2.2.- Actuaciones de prevención e intervención en otras emergencias ambientales	Horas de formación en otras emergencias ambientales	Horas	15700	1,00	100,00 %
	Grado de certificación respecto a la anualidad	%	36	35,06	97,39 %
1.2.1.1.- Ejecución de proyectos relativos a la instalación, conservación o mejoras funcionales de los equipamientos, incluyendo los contenidos interpretativos	N.º de personas usuarias de equipamientos y servicios de uso público	ud.	440600	69,00	100,00 %
	Equipamientos abiertos y gestionados por empresas adjudicatarias sobre el total de equipamientos incluidos en el Anexo II y los servicios incluidos en el Plan de Acción 2021 (Servicio de Transporte de Viajeros en el PjN Acanitlados de Maro-Cerro Gordo (Málaga/Granada) y el Servicio de Interpretación de Altas Cumbres en el EN Sierra Nevada (Sur/Norte)	%	69	503848,00	100,00 %
1.2.2.2.- Dinamización de los equipamientos y servicios de atención personalizada al visitante de los espacios naturales protegidos de Andalucía	N.º participantes en actividades de dinamización	ud.	23000	30095,00	100,00 %
	Senderos mantenidos sobre el total de ofertados	%	75	71,53	95,37 %
1.2.3.1.- Gestión y mantenimiento de los equipamientos de uso público sin atención al visitante	Senderos mantenidos sobre el total de ofertados	%	75	71,53	95,37 %
	N.º señales mantenidas	ud.	600	984,00	100,00 %
1.2.3.2.- Gestión y mantenimiento de la señalización de uso público	N.º campañas promocionadas en Facebook	ud.	14	13,00	100,00 %
1.2.4.1.- Diseño y ejecución de acciones de comunicación y promoción de los equipamientos de uso público	N.º campañas promocionadas en Facebook	ud.	14	13,00	100,00 %

FIRMADO POR	ANTONIO JESUS CRESPO CURADO	22/03/2022	PÁGINA 65/132
	CRISTINA GARCIA MONTE		
VERIFICACIÓN	Pk2jm76F7UQHEBQYC94CE87SMZDESB	<a href="https://ws050.juntadeandalucia.es/verificarFirma">https://ws050.juntadeandalucia.es/verificarFirma</a>	



ACTIVIDAD	Indicador de Actividad	Unidad	VALOR OBJETIVO 2021	VALOR EJECUTADO 2021	GRADO DE EJECUCIÓN
1.2.4.2.- Diseño y ejecución de acciones de comunicación y promoción de los espacios protegidos	Grado de certificación respecto a la anualidad	%	65	82,55	100,00 %
1.3.1.1.- Ejecucion obra forestal	Grado de ejecución de la anualidad encomendada	%	Sin programación	No Aplica	No Aplica
1.3.2.1.- Trabajos preventivos manuales	Superficie ejecutada en relación a la superficie planificada	%	90	90,07	100,00 %
	Índice de Incidencia respecto a la siniestralidad objetivo	%	85	21,21	100,00 %
1.3.2.2.- Mantenimiento de infraestructuras lineales de prevención de incendio mediante la RAPCA (Red de Areas Pasto-Cortafuegos de Andalucía)	N.º contratos formalizados respecto a los planificados en la fecha pre-vista	%	100	86,15	86,15 %
	Superficie incluida en RAPCA frente a la media de superficie contratada de los últimos 5 años	ha	90	91,46	100,00 %
1.3.2.3.- Trabajos especiales de prevención de incendios forestales	Grado de ejecución	%	100	95,96	95,96 %
1.3.3.1.- Ejecución de aprovechamientos de madera y biomasa	T producto obtenido	t	44826	57669,07	100,00 %
1.3.3.2.- Ejecución de aprovechamientos de corcho	Kg producto obtenido	kg	814504	718400,00	88,20 %
1.3.3.3.- Ejecución de aprovechamientos de piña	Kg producto obtenido	kg	412284	228216,00	55,35 %
1.3.3.4.- Ejecución de otros aprovechamientos (pasto, montanera, resina)	Ud. producto aprovechado	ha	29726,6	26520,00	89,21 %
1.3.3.5.- Comercialización y gestión económico-administrativa de aprovechamientos forestales	N.º contratos firmados	ud.	19	100,00	100,00 %
1.3.3.6.- Aprovechamientos Forestales de madera y biomasa fuera PGI	T producto obtenido	t	19300	29412,87	100,00 %
1.3.3.7.- Aprovechamientos de corcho fuera PGI	Kg producto obtenido	kg	316866,5	149181,00	47,08 %
1.3.3.8.- Aprovechamientos de piña fuera PGI	Kg producto obtenido	kg	Sin programación	No Aplica	No Aplica
1.3.3.9.- Otros aprovechamientos (pasto, montanera, resina) fuera de PGI	Ud. producto aprovechado	ha	Sin programación	No Aplica	No Aplica
1.3.4.1.- Actuaciones de apoyo para el impulso de proyectos relacionados con la conservación, rehabilitación y puesta en valor de elementos del patrimonio natural en terreno fores-	Grado de ejecución respecto a planificado	%	100	415,00	100,00 %

FIRMADO POR	ANTONIO JESUS CRESPO CURADO		22/03/2022	PÁGINA 66/132
	CRISTINA GARCIA MONTE			
VERIFICACIÓN	Pk2jm76F7UQHEBQYC94CE87SMZDESB		<a href="https://ws050.juntadeandalucia.es/verificarFirma">https://ws050.juntadeandalucia.es/verificarFirma</a>	



ACTIVIDAD	Indicador de Actividad	Unidad	VALOR OBJETIVO 2021	VALOR EJECUTADO 2021	GRADO DE EJECUCIÓN
tal, en ejecución de planes, programas o proyectos aprobados por la Consejería competente o por la entidad encomendada					
1.3.5.1.- Actuaciones para la recuperación y acondicionamiento de vías pecuarias encomendadas	Porcentaje anualidad ejecutada	%	100	30,00	30,00 %
1.4.1.2.- Servicio de analíticas, necropsias y estudios relacionados con los diferentes programas de conservación de la fauna silvestre	N.º ensayos realizados/total solicitado	%	80	80,00	100,00 %
	N.º notas de divulgación realizadas/n.º notas previstas	ud.	2	7,00	100,00 %
1.4.1.3.- Mantenimiento legal y operativo del Centro Análisis y Diagnóstico de la Fauna Silvestre de Andalucía (CAD)	N.º Fichas de control de mantenimiento realizadas	%	100	100,00	100,00 %
1.4.2.1.- Gestión de la Red Andaluza de Centros de Recuperación de Especies Amenazadas (CREAs)	N.º Informes realizados	ud.	2	2,00	100,00 %
1.4.2.2.- Mantenimiento de los Centros de Recuperación de Especies Amenazadas (CREAs)	N.º Fichas de control de mantenimiento realizadas	%	100	100,00	100,00 %
1.4.2.3.- Trabajos de recuperación de especies amenazadas	N.º ejemplares recuperados/total ingresados vivos (sin contar tortugas moras)	%	40	121,29	100,00 %
	N.º de notas sobre trabajos de recuperación de especies amenazadas realizadas/ n.º de notas previstas	ud.	2	26,00	100,00 %
	N.º plantas mantenidas	ud.	1131802	1379358,50	100,00 %
1.4.3.1.- Gestión y mantenimiento de la red de viveros	N.º plantas trasplantadas	ud.	113	3,00	2,65 %
	N.º inspecciones de supervisión por Parque	ud.	12	12,00	100,00 %
1.4.3.2.- Producción de planta en la Red de Viveros	N.º plantas producidas	ud.	728605	870700,00	100,00 %
	Atención a demanda	ud.	30	18,00	60,00 %
1.4.4.1.- Control del estado fitosanitario de las masas forestales andaluzas	Informes según protocolos Red Seda	ud.	397	381,00	95,97 %
	Informes según programas de vigilancia de plagas cuarentenarias realizados	ud.	6	6,00	100,00 %
1.4.4.2.- Aplicación de los programas oficiales de gestión integrada de plagas (Planes de Lucha Integrada)	Elaboración de los Informes Finales correspondientes a cada uno de los Planes de Lucha Integrada establecidos (procesionaria, lagarta peluda y perforadores floeófagos)	ud.	3	3,00	100,00 %
	Jornadas/Reuniones	ud.	16	17,00	100,00 %
1.4.4.3.- Servicio integral de apoyo especializado a la Consejería competente en el ámbito forestal	Apoyo especializado en Sanidad Forestal a la Consejería competente y a los Centros o DDDTT	ud.	24	56,00	100,00 %
	Elaboración de documentación técnica e información fitosanitaria a demanda, programada o extraordinaria	ud.	20	40,00	100,00 %

FIRMADO POR	ANTONIO JESUS CRESPO CURADO	22/03/2022	PÁGINA 67/132
	CRISTINA GARCIA MONTE		
VERIFICACIÓN	Pk2jm76F7UQHQBQYC94CE87SMZDESB	<a href="https://ws050.juntadeandalucia.es/verificarFirma">https://ws050.juntadeandalucia.es/verificarFirma</a>	



ACTIVIDAD	Indicador de Actividad	Unidad	VALOR OBJETIVO 2021	VALOR EJECUTADO 2021	GRADO DE EJECUCIÓN	
1.4.4.4.- Aplicación de los tratamientos y medidas que pueden ser necesarias en relación con las plagas, enfermedades u otros agentes nocivos que afecten puedan afectar negativamente a las masas forestales andaluzas	Grado de ejecución de las actuaciones encargadas	ud.	100	100,00	100,00 %	
1.4.5.1.- Gestión y funcionamiento operativo de la Red Andaluza de Jardines Botánicos	Localización y seguimiento flora realizado/previsto	%	100	88,78	88,78 %	
		N.º Informes realizados	ud.	2	2,00	100,00 %
		N.º Taxones colecciones/previsto	%	100	100,00	100,00 %
1.4.5.2.- Gestión y funcionamiento operativo del Laboratorio de Propagación Vegetal	N.º Accesiones propagadas/previsto	%	100	85,00	85,00 %	
1.4.5.3.- Mantenimiento legal y operativo de Jardines botánicos, Banco de Germoplasma Vegetal Andaluz y Laboratorio de Propagación Vegetal	Fichas de control de mantenimiento realizadas	%	100	91,00	91,00 %	
1.4.6.1.- Gestión y funcionamiento operativo de la Estación de Referencia del Corzo	N.º ejemplares mantenidos en cautividad	ud.	10	11,67	100,00 %	
1.4.6.2.- Gestión y funcionamiento operativo de las Estaciones de Referencia de Cabra Montés, Sierra Nevada y Sierra de Las Nieves	N.º ejemplares mantenidos en cautividad	ud.	100	114,42	100,00 %	
1.4.6.3.- Gestión y funcionamiento operativo de la Estación de Referencia de la Perdiz Roja	N.º pollos nacidos/ Parejas	ud.	11	17,60	100,00 %	
1.4.6.4.- Mantenimiento de las Estaciones de Referencia	Porcentaje de incidencias resueltas	%	100	100,00	100,00 %	
1.4.7.1.- Gestión y funcionamiento operativo de la Red Andaluza de Comederos de Aves Carroñeras (RACAC)	Kg alimento consumidos/ Kg de alimento aportado en función de los objetivos establecidos	%	108000	125790,00	100,00 %	
		N.º informes realizados	ud.	2	2,00	100,00 %
		N.º de ejemplares reproducidos/por reproducción prevista anual	%	100	160,00	100,00 %
1.4.8.1.- Gestión y funcionamiento de los centros de cría de especies epicontinentales	Reintroducciones realizadas / previsto	%	100	160,00	100,00 %	
		N.º Fichas de control de mantenimiento realizadas	%	100	160,00	100,00 %
1.4.8.2.- Mantenimiento legal y operativo de Centros de Cría en Cautividad (CCC)	N.º Fichas de control de mantenimiento realizadas	%	100	160,00	100,00 %	
1.4.8.3.- Gestión y funcionamiento operativo del CCC del Lincele Ibérico	N.º ejemplares que se producen/previsto	ud.	7	9,00	100,00 %	
1.5.1.1.- Trabajos de consultoría para la conservación de la biodiversidad	Grado de ejecución con respecto a lo planificado	%	100	100,00	100,00 %	
1.5.2.1.- Programa de emergencias, control epidemiológico y	N.º total de emergencias atendidas/total recibidas	%	100	100,00	100,00 %	

FIRMADO POR	ANTONIO JESUS CRESPO CURADO		22/03/2022	PÁGINA 68/132
	CRISTINA GARCIA MONTE			
VERIFICACIÓN	Pk2im76F7UQHEBQYC94CE87SMZDESB		<a href="https://ws050.juntadeandalucia.es/verificarFirma">https://ws050.juntadeandalucia.es/verificarFirma</a>	



ACTIVIDAD	Indicador de Actividad	Unidad	VALOR OBJETIVO 2021	VALOR EJECUTADO 2021	GRADO DE EJECUCIÓN
seguimiento de fauna amenazada	N.º especies censadas/total previsto en cronograma	%	100	100,00	100,00 %
1.5.2.2.- Ejecución de planes y programas de recuperación y conservación de especies amenazadas	n.º de actividades de diagnóstico, evaluación y control realizadas/ total de las solicitadas	%	100	50,00	50,00 %
1.5.2.3.- Evaluación y control de amenazas a las especies amenazadas	N.º Evaluaciones y controles / total previsto	%	100	100,00	100,00 %
1.5.2.4.- Seguimiento sobre las instalaciones de Zoos	N.º inspecciones realizadas/previstas	%	100	78,00	78,00 %
1.5.2.5.- Trabajos de ejecución del Plan de Vigilancia Epidemiológica y Emergencias sanitarias de fauna silvestre	N.º cotos muestreados/ total previstos	%	100	243,76	100,00 %
1.5.2.6.- Ejecución de los programas de actuaciones para la conservación de especies amenazadas	Grado de ejecución con respecto a lo planificado	%	60	40,00	66,67 %
1.5.2.7.- Detección de amenazas y ejecución de actuaciones para su control	Grado de ejecución con respecto a lo planificado	%	100	100,00	100,00 %
1.5.3.1.- Servicio de emergencias frente a varamientos de mariferos y tortugas marinas en el litoral andaluz	N.º varamientos atendidos/ total de avisos	%	100	100,00	100,00 %
1.5.3.2.- Gestión y funcionamiento operativo de los Centros de Gestión del Medio Marino	N.º de notas realizadas/ n.º de notas previstas N.º Informes realizados	ud. ud.	2 2	2,00 2,00	100,00 % 100,00 %
1.5.3.3.- Seguimiento de actividades desde embarcación	N.º registros e incidencias durante transectos seguimientos/ total previstos	%	100	100,00	100,00 %
1.5.3.4.- Ejecución del Plan de recuperación de especies marinas amenazadas de Andalucía.	N.º inspecciones realizadas para el seguimiento de habitats y especies/ total previstas	%	100	65,00	65,00 %
1.5.3.5.- Mantenimiento legal y operativo de los Centros de Gestión del Medio Marino	N.º Fichas de control de mantenimiento realizadas	%	100	100,00	100,00 %
1.6.1.1.- Apoyo técnico en la planificación de determinados aprovechamientos del monte	N.º propuestas en relación a planes anuales de aprovechamientos	ud.	5	5,00	100,00 %
1.6.1.2.- Apoyo técnico en la gestión de determinados aprovechamientos del monte	N.º de direcciones técnicas de aprovechamientos en Obras y/o servicios ejecutados por terceros N.º de señalamientos en Obras y/o servicios ejecutados por Terceros	ud. ud.	Sin programación 5	No Aplica 2,00	No Aplica 40,00 %
1.6.1.3.- Gestión económico-administrativa de determinados aprovechamientos del monte	Ventas de nuevos productos	ud.	Sin programación	No Aplica	No Aplica
1.6.2.1.- Apoyo técnico y redacción de documentos de planificación relacionados con el sector cinegético y piscícola (planes de áreas cinegéticas, programas para la gestión o control	N.º planes redactados/previstos (entregados en plazo)	%	100	100,00	100,00 %

FIRMADO POR	ANTONIO JESUS CRESPO CURADO		22/03/2022	PÁGINA 69/132
	CRISTINA GARCIA MONTE			
VERIFICACIÓN	Pk2jm76F7UQHEBQYC94CE87SMZDESB		<a href="https://ws050.juntadeandalucia.es/verificarFirma">https://ws050.juntadeandalucia.es/verificarFirma</a>	



ACTIVIDAD	Indicador de Actividad	Unidad	VALOR OBJETIVO 2021	VALOR EJECUTADO 2021	GRADO DE EJECUCIÓN
de especies cinegéticas y piscícolas:)					
1.6.2.2.- Apoyo técnico y administrativo para la redacción y tramitación de planes técnicos de caza en cotos propiedad de la Junta de Andalucía	N.º planes entregados en plazo	ud.	90	209,00	100,00 %
1.6.2.3.- Apoyo técnico a la tramitación de planes técnicos de caza en cotos de particulares	N.º planes técnicos de caza (PTC) tramitados en plazo	ud.	1500	1485,00	99,00 %
1.6.2.4.- Seguimiento de granjas cinegéticas y piscifactorías	N.º instalaciones sujetas a seguimiento	ud.	33	66,00	100,00 %
1.6.2.5.- Apoyo a los Programas de especies cinegéticas o piscícolas.	N.º actividades realizadas/programadas	%	100	100,00	100,00 %
1.6.2.6.- Seguimiento de especies cinegéticas y piscícolas. Realización de censos de caza mayor y menor.	N.º censos realizados/ programados	%	100	100,00	100,00 %
1.6.2.7.- Apoyo y asistencia técnica al funcionamiento de la Comisión de Homologación de Trofeos de Caza	N.º informes y tablas para JAHTC y JNHTC realizados	ud.	1	2,00	100,00 %
	N.º trofeos procesados	ud.	350	197,00	56,29 %
1.6.2.8.- Gestión de montes, así como ejecución de obras de desarrollo de planes de recuperación de especies amenazadas o de hábitats.	N.º Informes realizados	ud.	3	2,00	66,67 %
1.6.3.1.- Gestión directa de los aprovechamientos de cotos de caza en montes públicos	N.º cotos/ montes/ Ha gestionados	ha	226860	235061,00	100,00 %
1.6.3.2.- Gestión de la licitación de los aprovechamientos de montes públicos	N.º cotos adjudicados /licitados en plazo	%	85	50,00	58,82 %
1.6.3.3.- Gestion y Manejo de montes publicos para la caza	N.º acciones de mejora de hábitats realizados / propuestos	%	100	100,00	100,00 %
1.6.3.4.- Gestión de la Oferta Pública de Caza y apoyo a las RRRAACC	N.º acciones de caza adjudicados/licitados	%	85	85,68	100,00 %
1.6.3.5.- Comercialización y gestión económica administrativa de los aprovechamientos cinegéticos	Balance económico/ importes	€	1300000	1133793,40	87,21 %
1.6.3.6.- Elaboración de informes de seguimiento	N.º Informes	ud.	16	14,00	87,50 %
1.6.4.1.- Redacción de planes técnicos y Proyectos de ordenación de montes públicos JA, así como sus revisiones	N.º Planes redactados o revisados	ud.	0,78	0,66	84,62 %
1.6.4.2.- Inventario forestal de ordenaciones	N.º Inventarios realizados/previstos	%	100	100,00	100,00 %
1.6.4.3.- Apoyo técnico en la revisión y elaboración de Informes de Proyectos de Ordenación y Planes Técnicos de Ordenación de montes de particulares	Planes supervisados	ud.	80	110,00	100,00 %

FIRMADO POR	ANTONIO JESUS CRESPO CURADO	22/03/2022	PÁGINA 70/132
	CRISTINA GARCIA MONTE		
VERIFICACIÓN	PK2jm76F7UQHEBQYC94CE87SMZDESB	<a href="https://ws050.juntadeandalucia.es/verificarFirma">https://ws050.juntadeandalucia.es/verificarFirma</a>	



ACTIVIDAD	Indicador de Actividad	Unidad	VALOR		GRADO DE EJECUCIÓN
			OBJETIVO 2021	EJECUTADO 2021	
1.6.5.1.- Plan de calas	Informes de calidad emitidos Informes del Mapa de Calidad del Corcho	ud.	50	72,00	100,00 %
		ud.	1	1,00	100,00 %
1.6.5.2.- Gestión, mantenimiento y funcionamiento operativo de la Suberoteca	N.º de visitas atendidas N.º incidencias	ud.	15	43,00	100,00 %
		ud.	5	8,00	100,00 %
1.6.6.1.- Apoyo técnico y administrativo para la tramitación de cambios de uso	N.º Informes realizados	ud.	30	68,00	100,00 %
1.6.7.1.- Apoyo técnico al Catálogo de Montes de Andalucía	Informes según protocolo	ud.	93	214,00	100,00 %
1.6.7.2.- Apoyo técnico y administrativo al mantenimiento y actualización de Consorcios y/o Convenios	Informes según protocolo	ud.	18	220,00	100,00 %
1.6.7.3.- Apoyo técnico en deslinde y amojonamiento de la propiedad pública forestal: montes, vías pecuarias (WPP), dominio público hidráulico (DPH)	km amojonados km deslindados	km	Sin programación	No Aplica	No Aplica
		km	24,2	35,62	100,00 %
1.6.7.4.- Apoyo técnico y administrativo al mantenimiento y actualización de Ocupaciones en terreno Público	N.º Informes realizados	ud.	806	226,00	28,04 %
1.6.7.5.- Apoyo técnico en la tramitación y ejecución de expedientes de expropiación forzosa relacionados con las Infraestructuras hidráulicas	Grado de ejecución con respecto a lo planificado	%	50	50,00	100,00 %
1.6.8.1.- Apoyo técnico en el muestreo, inventario y caracterización de los recursos micológicos	N.º Informes realizados de acuerdo al protocolo de información de la CAGPyDS y envío a la REDIAM	ud.	2	2,00	100,00 %
1.6.8.2.- Actividades de formación y divulgación en recursos micológicos	N.º de jornadas y/o reuniones	ud.	10	3,00	30,00 %
1.7.1.1.- Plan de Formación Ambiental	N.º acciones formativas ejecutadas	ud.	40	0,00	0,00 %
1.7.1.2.- Centro de capacitación forestal de Vadillo-Castril, Ca-zorla	Ingresos anuales ejecutados / planificados	%	90	97,84	100,00 %
1.8.1.1.- Gestión de obras hidráulicas	Porcentaje de inversión certificada respecto a lo planificado	%	100	74,21	74,21 %
1.8.1.2.- Gestión de Redacción de Proyectos de OOH	Porcentaje de inversión certificada respecto a lo planificado	%	100	41,74	41,74 %
1.8.1.3.- Redacción de proyectos de saneamiento y depuración	Porcentaje de inversión ejecutada respecto a la planificada	%	100	91,14	91,14 %
1.8.2.1.- Mantenimiento y conservación básicos de presas/sistemas de explotación	N.º infraestructuras mantenidas	ud.	Sin programación	No Aplica	No Aplica
1.8.3.1.- Trabajos de conservación y reparación de presas/sistemas de explotación	Porcentaje de inversión ejecutada respecto a la planificada	%	100	99,21	99,21 %

FIRMADO POR	ANTONIO JESUS CRESPO CURADO		22/03/2022	PÁGINA 71/132
	CRISTINA GARCIA MONTE			
VERIFICACIÓN	Pk2im76F7UQHEBQYC94CE87SMZDESB		<a href="https://ws050.juntadeandalucia.es/verificarFirma">https://ws050.juntadeandalucia.es/verificarFirma</a>	



ACTIVIDAD	Indicador de Actividad	Unidad	VALOR OBJETIVO 2021	VALOR EJECUTADO 2021	GRADO DE EJECUCIÓN
1.9.1.1.- Apoyo de campo en la vigilancia y el control del Dominio Público Hidráulico	N.º intervenciones	ud.	120	835,00	100,00 %
1.9.1.2.- Apoyo técnico y administrativo en la tramitación de procedimientos en materia de aprovechamientos de aguas	N.º de Expedientes revisados en el sistema AguaCero N.º Expedientes asistidos técnica y administrativamente en materia de aprovechamientos de aguas	ud.	960	1645,00	100,00 %
1.9.1.3.- Apoyo técnico y administrativo en la tramitación de procedimientos en materia de autorizaciones de actuaciones en Dominio Público Hidráulico.	N.º de Informes Técnicos realizados respecto al N.º de Informes Técnicos Solicitados	ud.	650	1664,00	100,00 %
1.9.1.4.- Apoyo técnico y administrativo en la tramitación de procedimientos en materia de autorizaciones de vertidos.	N.º de Informes Técnicos Realizados	%	70	80,10	100,00 %
1.9.1.5.- Realización de estudios e informes de supervisión para la delimitación del Dominio Público Hidráulico, Zona de Policía y Zona de Inundabilidad.	N.º de Informes Técnicos Realizados	ud.	303	228,00	75,25 %
1.9.1.6.- Red piezométrica y foronómica de las Demarcaciones Hidrográficas Intracomunitarias.	N.º total de actuaciones (n.º intervenciones + n.º de toma de datos) N.º estaciones/piezómetros con toma de datos N.º estaciones/piezómetros que han precisado intervención	ud.	150	182,00	100,00 %
1.9.2.1.- Actuaciones de emergencias ambientales en inundaciones, nevadas, tornados, etc	N.º de Informes Técnicos Realizados	ud.	90	96,00	100,00 %
1.10.1.1.- Gestión, mantenimiento y funcionamiento operativo del Laboratorio Andaluz de Referencia de la Calidad del Aire (LARCA)	N.º Informes de calibración y/o verificación del LARCA N.º operaciones de calibración del LARCA N.º operaciones de verificación del LARCA	ud.	Sin programación	No Aplica	No Aplica
1.10.1.2.- Gestión, mantenimiento y funcionamiento operativo de la Unidad Móvil de Medidas de Imisión y Calidad del Aire (UMI)	N.º de campañas de la UMI N.º operaciones de calibración y verificación de la UMI	ud.	146	171,00	100,00 %
1.10.1.3.- Gestión, mantenimiento y funcionamiento operativo de la Unidad de Captadores Difusivos y Apoyo Analítico a las Unidades Móviles (UCADA)	N.º de análisis en el marco de las campañas de captadores difusivos	ud.	130	155,00	100,00 %
1.10.2.1.- Mantenimiento operativo de la Unidad Móvil de Emisiones	N.º incidencias	ud.	16	16,00	100,00 %
1.10.2.2.- Tramitación y estudio de solicitudes y desarrollo de campañas y elaboración de informes de medida de emisiones difusas	N.º de emisiones difusas medidas sobre el N.º de solicitudes recibidas N.º Informes de emisiones difusas	ud.	24	22,00	91,67 %
1.10.2.3.- Tramitación y estudio de solicitudes y desarrollo de campañas y elaboración de informes de medida en foco de emisiones canalizadas a la atmósfera	N.º focos de emisiones canalizadas a la atmósfera analizadas sobre el N.º de solicitudes N.º Informes de emisiones canalizadas a la atmósfera	ud.	65	62,00	95,38 %

FIRMADO POR	ANTONIO JESUS CRESPO CURADO	22/03/2022	PÁGINA 72/132
VERIFICACIÓN	CRISTINA GARCIA MONTE	<a href="https://ws050.juntadeandalucia.es/verificarFirma">https://ws050.juntadeandalucia.es/verificarFirma</a>	
	Pk2jm76F7UQHEBQYC94CE87SMZDESB		





ACTIVIDAD	Indicador de Actividad	Unidad	VALOR OBJETIVO 2021	VALOR EJECUTADO 2021	GRADO DE EJECUCIÓN
1.10.2.4.- Evaluación y elaboración de informes del estado de acondicionamiento de focos de instalaciones industriales	N.º focos en instalaciones industriales visitadas sobre el N.º solicitudes recibidas	%	100	100,00	100,00 %
		N.º de días cubiertos por turnos	365	366,00	100,00 %
1.10.3.1.- Gestión del CDCA 24 horas para supervisión de datos, atención a incidentes, y activación de protocolos de actuación	N.º partes de incidencias y mantenimiento	días	365	366,00	100,00 %
		ud.	730	727,00	99,59 %
1.10.3.2.- Soporte técnico y asesoramiento a la Consejería competente para la explotación de los datos de la Red de Vigilancia y Control de la Calidad del Aire	N.º informes emitidos	ud.	325	331,00	100,00 %
		N.º informes emitidos	110	108,00	98,18 %
1.10.3.3.- Soporte técnico y asesoramiento a la Consejería competente para la explotación de los datos de la Red de Vigilancia y Control de la Calidad de las Aguas Litorales y Vertidos al Litoral	N.º incidencias	ud.	6	31,00	100,00 %
1.10.4.1.- Mantenimiento operativo de la Unidad Móvil de medida de la Contaminación Acústica (UMMCA)	N.º de campañas	ud.	62	83,00	100,00 %
1.10.4.2.- Tramitación y estudio de campañas de medida solicitadas y elaboración de informes sobre medida de ruidos, vibraciones y aislamientos.	Grado de respuesta a las actuaciones no planificadas	%	100	100,00	100,00 %
1.10.4.3.- Actuaciones no planificadas: asistencia como peritos a actuaciones judiciales	Informes de asesoramiento solicitados por la Consejería	ud	12	12,00	100,00 %
1.10.5.1.- Asesoramiento en materia de contaminación lumínica.	Instalaciones y expedientes de Arena revisados	ud	2305	2302,00	99,87 %
1.10.6.1.- Mantenimiento y actualización de información relativa a ZSP y DPMT y colaboración con su divulgación	N.º tasaciones económicas tramitadas	ud.	78	38,00	48,72 %
1.10.7.1.- Supervisión anual diaria de un itinerario fijo, con observación de focos de emisión a la atmósfera, puntos de vertido y emisarios, así como cualquier otra incidencia ambiental	N.º km recorridos	km	37650	50190,00	100,00 %
1.10.7.2.- Cobertura mediante un servicio de guardias para asistencia a llamadas telefónicas con motivo de posibles incidentes en horario nocturno	N.º incidencias atendidas sobre avisos recibidos	%	100	100,00	100,00 %
		N.º de actuaciones	9	6,00	66,67 %
1.10.8.1.- Trabajos de planificación, muestreo, análisis y evaluación de conformidad en el ámbito de los residuos, prioritariamente bajo acreditación ENAC por la norma UNE/EN ISO-	N.º de documentos elaborados	ud.	18	10,00	55,56 %
		ud.	9	6,00	66,67 %

FIRMADO POR	ANTONIO JESUS CRESPO CURADO		22/03/2022	PÁGINA 73/132
	CRISTINA GARCIA MONTE			
VERIFICACIÓN	Pk2jm76F7UQHEBQYC94CE87SMZDES		<a href="https://ws050.juntadeandalucia.es/verificarFirma">https://ws050.juntadeandalucia.es/verificarFirma</a>	



ACTIVIDAD	Indicador de Actividad	Unidad	VALOR OBJETIVO 2021	VALOR EJECUTADO 2021	GRADO DE EJECUCIÓN
IEC 17020					
1.10.8.2.- Trabajos de planificación, muestreo, análisis y evaluación de conformidad en el ámbito de los suelos contaminados y aguas subterráneas asociadas, prioritariamente bajo acreditación ENAC por la norma UNE/EN ISO-IEC 17020	N.º de emplazamientos investigados N.º de documentos elaborados	ud. ud.	14 28	7,00 15,00	50,00 % 53,57 %
1.10.8.3.- Trabajos de planificación, muestreo, análisis y evaluación de conformidad en el ámbito de las aguas residuales y superficiales, prioritariamente bajo acreditación ENAC por la norma UNE/EN ISO-IEC 17020	N.º de actuaciones N.º de documentos elaborados	ud. ud.	16 32	11,00 25,00	68,75 % 78,13 %
1.10.9.1.- Asesoramiento técnico y consultoría en materia de residuos	N.º de documentos elaborados	ud.	983	1387,00	100,00 %
1.10.9.2.- Apoyo en la elaboración y desarrollo de planes y proyectos en materia de residuos	Grado de ejecución acumulada respecto a lo planificación	%	100	74,55	74,55 %
1.10.9.3.- Asesoramiento técnico y consultoría en materia de calidad del suelo	N.º de documentos elaborados	ud.	482	559,00	100,00 %
1.10.9.4.- Asesoramiento técnico y consultoría en materia de inspección ambiental y PRTR	N.º de documentos elaborados	ud.	589	1712,00	100,00 %
1.10.9.5.- Asesoramiento técnico y consultoría en materia de comercio de derechos de emisiones de gases de efecto invernadero	N.º de documentos elaborados	ud.	160	136,00	85,00 %
1.10.9.6.- Asesoramiento técnico y consultoría en materia de vertidos	N.º de documentos elaborados	ud.	2	9,00	100,00 %
1.10.9.7.- Asesoramiento técnico y consultoría en materia de fiscalidad ecológica y tributos ambientales	N.º de documentos elaborados	ud.	120	140,00	100,00 %
1.10.9.8.- Asesoramiento técnico y consultoría en otras materias de calidad ambiental	Grado de ejecución de las actuaciones encargadas	%	Sin programación	No Aplica	No Aplica
1.10.10.1.- Soporte técnico a la Consejería competente en la redacción, revisión y seguimiento de los planes de calidad ambiental	N.º de planes de calidad ambiental redactados	ud.	Sin programación	No Aplica	No Aplica
1.10.11.1.- Digitalización de documentos de información ambiental	N.º de documentos digitalizados	ud.	7250	10613,00	100,00 %
1.10.11.2.- Grabación de datos provenientes de documentos de información ambiental, en aplicaciones informáticas de la Consejería	N.º de documentos grabados	ud.	6871	14944,00	100,00 %

FIRMADO POR	ANTONIO JESUS CRESPO CURADO	22/03/2022	PÁGINA 74/132
	CRISTINA GARCIA MONTE		
VERIFICACIÓN	Pk2im76F7UQHEBQYC94CE87SMZDESB	<a href="https://ws050.juntadeandalucia.es/verificarFirma">https://ws050.juntadeandalucia.es/verificarFirma</a>	



ACTIVIDAD	Indicador de Actividad	Unidad	VALOR OBJETIVO 2021	VALOR EJECUTADO 2021	GRADO DE EJECUCIÓN
1.10.11.3.- Clasificación y gestión o archivo de documentos de información ambiental	N.º horas	horas	1260	1260,00	100,00 %
1.10.12.1.- Validación de datos referentes a residuos	N.º de documentos elaborados	ud.	36	30,00	83,33 %
1.10.12.2.- Validación de datos referentes a calidad de suelos	N.º de documentos elaborados	ud.	1	1,00	100,00 %
1.10.12.3.- Validación de datos en materia de PRTR	N.º de notificaciones PRTR analizadas	ud.	595	610,00	100,00 %
1.10.12.4.- Validación de datos en materia de fiscalidad ecológica y tributos ambientales	N.º de documentos elaborados	ud.	85	67,00	78,82 %
1.10.12.5.- Validación de datos en materia de comercio de derechos de emisión de gases de efecto invernadero	N.º de informes de notificación de emisiones GEI analizados	ud.	121	120,00	99,17 %
1.10.13.1.- Asesoramiento y realización de estudios sobre efectos medioambientales de actividades y soporte técnico y asesoramiento en la realización o aplicación de medidas en instalaciones, en el ámbito de la calidad del aire, agua, suelo y residuos.	N.º estudios realizados	ud.	Sin programación	No Aplica	No Aplica
1.10.13.2.- Toma y análisis de muestras así como asesoramiento en su interpretación en el marco de las evaluaciones ambientales de actividades	N.º de muestras	ud.	Sin programación	No Aplica	No Aplica
1.10.14.1.- Manejo, mantenimiento y calibración de equipos	N.º incidencias	ud.	Sin programación	No Aplica	No Aplica
1.10.14.2.- Mantenimiento requerido para el correcto funcionamiento de instalaciones y embarcaciones	N.º de Certificados positivos emitidos por Capitanía Marítima	ud.	Sin programación	No Aplica	No Aplica
1.10.14.3.- Mantenimiento de la Acreditación ENAC	Acuerdos de la Comisión de Acreditación tras superar auditoría (cada 12 a 16 meses), donde se notifica el mantenimiento de la Acreditación	ud.	Sin programación	No Aplica	No Aplica
1.10.14.4.- Atención a Incidentes y Controles Extraordinarios	Incidentes atendidos/incidentes comunicados	%	Sin programación	No Aplica	No Aplica
1.10.14.5.- Seguimiento y control de la calidad de aguas	N.º muestras	ud.	2143	4931,00	100,00 %
1.10.14.6.- Seguimiento y control de vertidos	N.º muestras	ud.	7893	10408,00	100,00 %
1.10.14.7.- Seguimiento y control de Humedales	N.º de campañas	ud.	2	2,00	100,00 %

FIRMADO POR	ANTONIO JESUS CRESPO CURADO	22/03/2022	PÁGINA 75/132
	CRISTINA GARCIA MONTE		
VERIFICACIÓN	Pk2jm76F7UQHEBQYC94CE87SMZDESB	<a href="https://ws050.juntadeandalucia.es/verificarFirma">https://ws050.juntadeandalucia.es/verificarFirma</a>	



ACTIVIDAD	Indicador de Actividad	Unidad	VALOR OBJETIVO 2021	VALOR EJECUTADO 2021	GRADO DE EJECUCIÓN
1.11.1.1.- Apoyo para la ejecución y propuesta de actuaciones de lucha contra el cambio climático	N.º de documentos elaborados	ud.	14	69,00	100,00 %
1.11.1.2.- Apoyo para la elaboración y seguimiento de estrategias, planes, Programas y desarrollos reglamentarios sobre cambio climático	N.º de documentos elaborados	ud.	15	17,00	100,00 %
1.11.1.3.- Asesoramiento técnico para la elaboración de inventarios de emisiones y absorciones de gases de efecto invernadero, de informes sobre inventarios y de huellas de carbono	N.º de documentos elaborados	ud.	3	4,00	100,00 %
1.11.1.4.- Ejecución de actuaciones propias para mejorar la actuación de la Agencia a los efectos del cambio climático	N.º de actuaciones	ud.	2	3,00	100,00 %
1.12.1.1.- Asesoramiento y soporte técnico en materia de sostenibilidad urbana (Planes y Programas Ambientales)	N.º Informes	ud.	Sin programación	No Aplica	No Aplica
1.13.1.1.- Dirección de obras civiles e industriales	Porcentaje de inversión ejecutada respecto a la planificada	%	100	100,00	100,00 %
1.13.1.2.- Redacción de proyectos civiles e industriales	Porcentaje de inversión ejecutada respecto a la planificada	%	Sin programación	No Aplica	No Aplica
1.13.2.1.- Gestión de obras de restauración medioambiental	Porcentaje de inversión ejecutada respecto a la planificada	%	100	83,89	83,89 %
1.14.1.1.- Elaboración y seguimiento de Planes Estratégicos de la Agencia, Programas de Gestión, Planes Anuales de Acción y demás planificación estratégica, táctica y operativa	N.º documentos elaborados en la anualidad (N.º)	ud.	5	5,00	100,00 %
1.14.1.2.- Gestión de tarifas	N.º documentos elaborados en la anualidad (N.º)	ud.	Sin programación	No Aplica	No Aplica
1.14.2.1.- Apoyo a las tareas de revisión de instrumentos de planificación ambiental de espacios protegidos de la Red Natura 2000, en particular, los Parques Naturales, y adecuación a las exigencias de la Red Ecológica Europea Natura 2000.	N.º de estudios/memorias/informes realizados	ud.	15	10,00	76,92 %
1.14.2.2.- Asesoramiento y soporte técnico en la evaluación ambiental estratégica de planes y programas	N.º documentos elaborados	ud.	50	42,00	84,00 %
1.14.2.3.- Apoyo técnico en la revisión y/o redacción de instrumentos de planificación con incidencia ambiental (planes, programas y estrategias) y otras actividades de consultoría asociadas	Grado de ejecución acumulada respecto a planificación	%	85	88,31	100,00 %
1.15.1.1.- Impulso y gestión de proyectos INTERNOS de investigación, desarrollo tecnológico e innovación (I+D+i)	Grado de cumplimiento de la programación anual de I+D+i (% de hitos alcanzados frente al total planificados)	ud.	90	90,00	100,00 %

FIRMADO POR	ANTONIO JESUS CRESPO CURADO	22/03/2022	PÁGINA 76/132
	CRISTINA GARCIA MONTE		
VERIFICACIÓN	Pk2im76F7UQHEBQYC94CE87SMZDESB	<a href="https://ws050.juntadeandalucia.es/verificarFirma">https://ws050.juntadeandalucia.es/verificarFirma</a>	



ACTIVIDAD	Indicador de Actividad	Unidad	VALOR OBJETIVO 2021	VALOR EJECUTADO 2021	GRADO DE EJECUCIÓN
1.15.1.2.- Convenio de Investigación con Entidades Externas.	Grado de avance de la Planificación	%	Sin programación	No Aplica	No Aplica
1.15.2.1.- Desarrollo, explotación y mantenimiento de redes de monitorización y modelos de simulación	Grado de cumplimiento de las actuaciones	%	100	97,16	97,16 %
1.15.2.2.- Diseño, construcción y mantenimiento de la infraestructura tecnológica del sistema de gestión del conocimiento ambiental	Grado de cumplimiento de las actuaciones	%	100	79,95	79,95 %
1.15.2.3.- Revisión, mantenimiento y armonización de la información ambiental que se precise para el conocimiento y apoyo a la gestión y la toma de decisiones	Grado de cumplimiento de las actuaciones (media de los indicadores de eficacia)	%	100	96,55	96,55 %
1.15.2.4.- Actuaciones orientadas a la interoperabilidad e integración de sistemas de información ambiental, normalización de los metadatos y los procedimientos empleados en la gestión del conocimiento ambiental, y generación de servicios	Eficacia de Conexiones con otras IDEs	%	100	103,91	100,00 %
1.15.2.5.- Alianzas con otros organismos de investigación a través de la participación y colaboración en proyectos con proyección europea.	Grado de cumplimiento de las actuaciones	%	85	100,56	100,00 %
1.15.2.6.- Internacionalización de la experiencia de la REDIAM a través de la conexión de los sistemas de información ambiental de Andalucía con otras redes científicas contribuyendo a la construcción de e-infraestructuras distribuidas de rango europeo	Grado de cumplimiento de las actuaciones	%	100	71,40	71,40 %
1.15.3.1.- Difusión y Servicios a Usuarios de Información Ambiental (REDIAM)	Grado de cumplimiento de las actuaciones	%	100	82,33	82,33 %
1.16.1.1.- Gestión de Mejoras	N.º de informes evacuados	ud.	3	7,00	100,00 %
	Verificación de medidas implantadas en informes evacuados (N.º de medidas verificadas/n.º total de medidas consideradas implantadas en cada informe de seguimiento evacuado)	%	100	100,00	100,00 %
1.16.1.2.- Mantenimiento del Sistema de Gestión	Grado de cumplimiento de la Planificación del SGI de AMAYA (% de hitos alcanzados frente al total)	%	80	80,00	100,00 %
	Grado de cumplimiento del PAIR 2019 (% de auditorías/revisiones realizadas frente a las planificadas)	%	100	100,00	100,00 %
1.17.1.1.- Clusters	GRADO DE CUMPLIMIENTO DE LA PLANIFICACIÓN (%)(DE MARZO A DICIEMBRE 2018) 10% MENSUAL	%	Sin programación	No Aplica	No Aplica

FIRMADO POR	ANTONIO JESUS CRESPO CURADO		22/03/2022	PÁGINA 77/132
	CRISTINA GARCIA MONTE			
VERIFICACIÓN	Pk2jm76F7UQHEBQYC94CE87SMZDESB		<a href="https://ws050.juntadeandalucia.es/verificarFirma">https://ws050.juntadeandalucia.es/verificarFirma</a>	



ACTIVIDAD	Indicador de Actividad	Unidad	VALOR OBJETIVO 2021	VALOR EJECUTADO 2021	GRADO DE EJECUCIÓN
1.17.2.1.- Impulso y participación en el rediseño de los planes de desarrollo sostenibles (PDS) de los parques naturales	Documentos trabajados y entregados en la anualidad	ud.	38	43,00	100,00 %
1.18.1.1.- Seguimiento y gestión de los Planes de Gestión Integral	Avance global de los PGI en ejecución	%	70	53,92	77,03 %
1.19.1.1.- CONTROL, SEGUIMIENTO Y GESTIÓN DE LAS EMPRESAS PARTICIPADAS Y UTE	Cumplimiento en la entrega de Informes trimestrales según Planificación	ud.	4	3,50	87,50 %
1.19.2.1.- Desarrollo de negocio	GRADO DE AVANCE EN EL CUMPLIMIENTO DEL PLAN COMERCIAL (%)	%	Sin programación	No Aplica	No Aplica
1.19.3.1.- Prospectiva, análisis, evaluación y seguimiento de la participación de la Agencia en proyectos con financiación exterior	Propuestas apoyadas (N.º)	ud.	Sin programación	No Aplica	No Aplica
1.19.3.2.- Apoyo a la redacción de propuestas de proyectos de convocatorias internacionales	GRADO DE CUMPLIMIENTO DE LA PLANIFICACIÓN (%)	%	100	100,00	100,00 %
2.1.1.1.- Actos institucionales	N.º de actos	ud.	17	20,00	100,00 %
2.1.2.1.- Consultoría y apoyo técnico para la redacción de proyectos en el medio natural.	N.º proyectos entregados	ud.	14	29,00	100,00 %
2.1.2.2.- Redacción de proyectos para la ejecución de la Inversión Territorial Integrada Cádiz	N.º proyectos/documentos entregados	ud.	14	18,00	100,00 %
2.1.2.3.- Redacción de Proyectos técnicos encargados de Medio Natural	N.º documentos entregados	ud.	19	23,00	100,00 %
2.1.2.4.- Redacción de Proyectos técnicos encargados por la Dirección General de Producción Agrícola y ganadera	N.º de proyectos entregados	ud.	178	256,00	100,00 %
2.1.3.1.- Consultoría y asistencia técnica a las direcciones de obra en actuaciones en el Medio Natural	N.º de Direcciones de obra	ud.	6	3,00	50,00 %
2.1.3.2.- Direcciones de obra encargadas en proyectos de Medio Natural	N.º de Direcciones de obra	ud.	1	1,00	100,00 %
2.1.3.3.- Direcciones de obra en proyectos para la ejecución de la Inversión Territorial Integrada Cádiz	N.º de Direcciones de obra	ud.	10	3,00	30,00 %
2.1.4.1.- Coordinación de seguridad y salud y Coordinación de Actividades Empresariales en obras y servicios en el Medio Natural	N.º coordinaciones en obras activas y/o servicios ejecutados por terceros	ud.	150	190,00	100,00 %
2.1.4.2.- Coordinación de Seguridad y salud y Coordinación de Actividades Empresariales en obras y servicios encargados por la CAGPyDS	N.º coordinaciones en obras activas y/o servicios ejecutados por terceros	ud.	19	30,00	100,00 %

FIRMADO POR	ANTONIO JESUS CRESPO CURADO		22/03/2022	PÁGINA 78/132
	CRISTINA GARCIA MONTE			
VERIFICACIÓN	Pk2jm76F7UQHEBQYC94CE87SMZDESB		<a href="https://ws050.juntadeandalucia.es/verificarFirma">https://ws050.juntadeandalucia.es/verificarFirma</a>	



ACTIVIDAD	Indicador de Actividad	Unidad	VALOR OBJETIVO 2021	VALOR EJECUTADO 2021	GRADO DE EJECUCIÓN	
2.1.4.3.- Coordinación de seguridad y salud y Coordinación de Actividades Empresariales en obras y servicios de AMAYA	N.º coordinaciones en obras activas	ud.	29	41,00	100,00 %	
2.1.5.1.- Certificación forestal de montes de la Consejería competente en materia de Medio Ambiente	N.º de visitas de seguimiento	ud.	12	10,00	83,33 %	
	N.º montes certificados (PEFC/FSC)	ud.	39	39,00	100,00 %	
2.1.5.2.- Sistemas de gestión ambiental en Espacios Naturales Protegidos de Andalucía	N.º de auditorías internas	ud.	9	9,00	100,00 %	
	N.º de Espacios Naturales Protegidos certificados	ud.	24	24,00	100,00 %	
2.1.5.3.- Certificación forestal en montes que no son de la Junta de Andalucía	N.º hectáreas	ha	14999,72	14999,72	100,00 %	
2.1.5.4.- Proyectos demostrativos de Gestión Ambiental Sostenible (BRICK-BEACH)	Grado de ejecución acumulada respecto a planificación	%	40	No evaluable	No evaluable	
2.2.1.1.- Plan de Comunicación interna.	Grado de implantación del Plan de Comunicación Interna conforme a sus actuaciones planificadas	%	90	90,00	100,00 %	
2.2.2.1.- Plan de Comunicación externa. Coordinación con Gabinete de Prensa	Grado de implantación del Plan de Comunicación	%	90	90,00	100,00 %	
2.3.1.1.- Consultivo	Grado de Cumplimiento de Plazo Medio (10-15 días) en evacuación de Informes (%) Fórmula: (Informes en Plazo/Total Informes)*100	%	75	83,33	100,00 %	
		Grado de Cumplimiento en Asesoramiento Jurídico (%) Fórmula: (Total de Participaciones/Participaciones previstas)*100	%	100	100,00	100,00 %
		Informes evacuados (N.º)	ud.	300	261,00	87,00 %
		Asistencias a mesas de contratación	ud.	750	751,00	100,00 %
2.3.2.1.- Contencioso	Grado de dedicación a Contenciosos respecto al total de Asesoría Jurídica (%) Fórmula: (horas dedicadas a Contencioso/horas totales AJ)*100	%	70	70,00	100,00 %	
	Grado de Externalización de Asuntos (%) Fórmula: (Asuntos Externalizados/Total Asuntos)*100	%	35	28,00	100,00 %	
2.4.1.1.- Auditoría de cumplimiento	Cumplimiento calendario IGJA.	%	100	100,00	100,00 %	
2.4.1.2.- Mesas de contratación	Participación en mesas de contratación	%	100	100,00	100,00 %	
2.5.1.1.- Plan Anual de Auditorías	Grado de ejecución del Plan	%	Sin programación	No Aplica	No Aplica	
2.5.2.1.- Análisis Estratégico	Trabajos realizados	ud.	7	7,00	100,00 %	
2.5.2.2.- Estudios y Propuestas	Trabajos realizados	ud.	7	16,00	100,00 %	
2.5.3.1.- Acciones de Responsabilidad Corporativa	Número de acciones ejecutadas	ud.	100	100,00	100,00 %	

FIRMADO POR	ANTONIO JESUS CRESPO CURADO	22/03/2022	PÁGINA 79/132
	CRISTINA GARCIA MONTE		
VERIFICACIÓN	PK2jm76F7UQHEBQYC94CE87SMZDESB	<a href="https://ws050.juntadeandalucia.es/verificarFirma">https://ws050.juntadeandalucia.es/verificarFirma</a>	



ACTIVIDAD	Indicador de Actividad	Unidad	VALOR OBJETIVO 2021	VALOR EJECUTADO 2021	GRADO DE EJECUCIÓN
2.5.3.2.- Código Ético	Acciones ejecutadas/demandadas	%	100	100,00	100,00 %
2.5.3.3.- Desempeño Ambiental	Grado de avance de ejecución del Plan	%	100	100,00	100,00 %
2.6.1.1.- Gestión de la Unidad de Transparencia de la Agencia de Medio Ambiente y Agua	Grado de Informes a solicitudes evacuados en plazo	%	95	95,00	100,00 %
	Plazo medio acumulado de respuesta a las solicitudes	días	20	20,00	100,00 %
2.6.2.1.- Protección de datos de carácter personal	Grado de respuesta a las solicitudes de asesoramiento	%	95	98,81	100,00 %
3.1.1.1.- Elaboración y ejecución del Plan de Formación	Grado de avance de la ejecución del Plan	%	100	89,17	89,17 %
3.1.1.2.- Proceso de Acreditación de las Cualificaciones Profesionales en INFOCA	Grado de avance de la Acreditación	%	100	No Aplica	No Aplica
3.1.1.3.- Selección de personas	Grado de avance de la selección que se convoque en cada periodo del año	%	100	100,00	100,00 %
3.1.2.1.- Gestión de Plan de jubilaciones parciales	Grado de avance en la puesta en marcha del Plan	%	100	100,00	100,00 %
3.1.2.2.- Gestión de movilidad interna	Avance del diseño de la aplicación desarrollada para la gestión	%	100	85,00	85,00 %
3.1.3.1.- Prevención de riesgos laborales	Grado de cumplimiento de la Planificación de Actividades Preventivas	%	80	66,40	83,00 %
3.1.3.2.- Salud Laboral	Reconocimientos médicos realizados respecto del promedio de la plantilla de la Agencia	%	100	100,00	100,00 %
3.2.1.1.- Gestión de contratos	Incorporación de procedimientos de licitación a licitación electrónica	%	80	76,00	95,00 %
3.3.1.1.- Gestión de instalaciones	Grado de cumplimiento de los planes de mantenimiento (SSCC-Gerencias-Almacenes)	%	100	90,51	90,51 %
3.3.2.1.- Gestión de recursos materiales	Evaluación de Stock (stock de los almacenes regionales el último día del trimestre en relación al stock medio de los dos últimos años)	%	100	96,11	100,00 %
	Dotación de flota (Número promedio de vehículos en el trimestre en relación al número de trabajadores activos en el mismo)	ud.	0,25	0,22	100,00 %
	Facturación trimestral de la flota de vehículos (facturación del trimestre en relación a la facturación del mismo trimestre el año anterior)	%	100	109,08	90,93 %
	Grado de reparación de maquinaria ligera (máquinas que han sido reparadas en el mes de estudio respecto las máquinas que entraron en reparación interna ese mes)	%	95	325,33	100,00 %
3.4.1.1.- Elaboración de presupuestos y su seguimiento	Emisión de informes sobre el grado de avance de ejecución presupuestaria	ud.	12	No Aplica	No Aplica
3.4.2.1.- Contabilidad financiera	Porcentaje de envío en tiempo y forma de las fichas de seguimiento D, con información a integrar en la contabilidad presupuestaria de la Junta de Andalucía	%	100	98,33	98,33 %

FIRMADO POR	ANTONIO JESUS CRESPO CURADO		22/03/2022	PÁGINA 80/132
	CRISTINA GARCIA MONTE			
VERIFICACIÓN	Pk2jm76F7UQHEBQYC94CE87SMZDESB		<a href="https://ws050.juntadeandalucia.es/verificarFirma">https://ws050.juntadeandalucia.es/verificarFirma</a>	





ACTIVIDAD	Indicador de Actividad	Unidad	VALOR OBJETIVO 2021	VALOR EJECUTADO 2021	GRADO DE EJECUCIÓN
	Adecuar la información de los estados de tramitación de las facturas que se proporcionan en la web de la Agencia, así como a través de PUEF, al nuevo escenario de tramitación derivado de nuestra entrada en contabilidad presupuestaria	%	100	No evaluable	No evaluable
3.4.2.2.- Gestión de tesorería	Periodo medio de creación de remesas de obligaciones conformadas y su tramitación ante la Tesorería General de la Junta de Andalucía	días	15	3,68	100,00 %
3.5.1.1.- Gobernanza TIC	Aprobación del Plan Estratégico de Gobernanza TIC y de las dos carters de proyectos (SIC y STM) Redacción 3 propuestas (90%) Aprobación 3 propuestas (100%)	%	100	100,00	100,00 %
3.5.2.1.- Sistemas, Telecomunicaciones y Microinformática	Grado de avance de la Cartera de Proyectos STM en función del Plan de trabajo anual	%	80	76,20	95,25 %
	Grado medio de incidencias resueltas sobre Servicios de Soporte y Mantenimiento STM	%	90	86,14	95,71 %
3.5.3.1.- Sistemas de Información Corporativos	Grado de avance de la Cartera de Proyectos SIC	%	80	87,22	100,00 %
	Grado medio de incidencias resueltas sobre Servicios de Soporte y Mantenimiento SIC	%	90	86,14	95,71 %
3.5.4.1.- Tecnologías y Proyectos Operativos	Grado de avance de la Cartera de Proyectos/contratos para la gestión de las TICs de INFOCA en función del plan de trabajo anual aprobado	%	50	50,34	100,00 %

FIRMADO POR	ANTONIO JESUS CRESPO CURADO		22/03/2022	PÁGINA 81/132
	CRISTINA GARCIA MONTE			
VERIFICACIÓN	Pk2jm76F7UQHEBQYC94CE87SMZDESB	<a href="https://ws050.juntadeandalucia.es/verificarFirma">https://ws050.juntadeandalucia.es/verificarFirma</a>		



## Anexo II. Desarrollo y ejecución de las actuaciones del Plan de Acción Anual 2021

Actividad	Actuación	Indicador Actuación	Unidad	Objetivo anual	Seguimiento anual	Grado de Ejecución
1.1.1.1.- Gestión de los Recursos Humanos para la Extinción de Incendios Forestales	1.1.1.1.1.- Gestión de los Recursos Humanos del Servicio de Extinción de Incendios Forestales	Incidentes con baja en trabajos de extinción	ud.	35	31,00	100,00 %
		Incidentes sin baja totales en trabajos de extinción	ud.	58	32,00	100,00 %
		Satisfacción del cliente	%	100	76,98	76,98 %
		Personal empleado Plan INFOCA	ud.	3350	3193,50	95,33 %
		Contrataciones indefinidas	ud.	3350	2962,00	88,42 %
		Formación (n.º de trabajadores habilitados)	ud.	2370	2191,00	92,45 %
		No conformidades resueltas en plazo en Retardante de LP	ud.	5243	4610,00	87,93 %
		No conformidades resueltas en plazo en Nodrizas	ud.	260	236,00	90,77 %
		No conformidades resueltas en plazo en Red de Comunicaciones	ud.	31713	3441,00	92,67 %
		No conformidades resueltas en plazo en VCIs	ud.	7320	5859,00	80,04 %
1.1.1.2.- Gestión de los Recursos materiales para la Extinción de Incendios Forestales	1.1.1.2.1.- Gestión de servicios de apoyo al funcionamiento del dispositivo INFOCA (vehículos, retardante y comunicaciones)	Inversión en infraestructuras y equipamiento científico-técnico	ud.	470000	289289,77	61,55 %
		Importe total modifc. presupuest menos importe incorporaciones frente pto inicial	%	0	0,00	100,00 %
		No conformidades resueltas en plazo (Maquinaria Ligera y Utililaje)	%	75	68,40	91,20 %
		Mantenimiento de Infraestructuras (CEDEFOS): Cumplimiento Plan de Mantenimiento	%	25	16,00	64,00 %
		Centros de defensa forestal en funcionamiento	ud.	25	25,00	100,00 %
		Actividades formativas en contratos de formación y aprendizaje finalizadas con éxito	%	56	No evaluable	No evaluable
		N.º documentos normativos elaborados	ud.	2	1,00	50,00 %
		Acciones formativas en otras emergencias ambientales	ud.	2	1,10	55,00 %
		N.º protocolos o documentos normativa elaborados	ud.	2	1,20	60,00 %
		Acciones formativas en otras emergencias ambientales	ud.	2	9,00	100,00 %
1.1.1.3.- Actuaciones innovadoras con financiación europea	1.1.1.3.1.- Proyecto CILIFO	Actividades formativas en otras emergencias ambientales				
		Acciones formativas en otras emergencias ambientales				
1.1.2.1.- Revisión de planes de autoprotección y de contingencia e implantación de los mismos	1.1.2.1.1.- Formalización administrativa de la figura de los Planes de Autoprotección	N.º documentos normativos elaborados				
		Acciones formativas en otras emergencias ambientales				
1.1.2.2.- Actuaciones de prevención e intervención en otras emergencias ambientales	1.1.2.2.1.- Formación en otras emergencias ambientales	N.º protocolos o documentos normativa elaborados				
		Acciones formativas en otras emergencias ambientales				

FIRMADO POR	ANTONIO JESUS CRESPO CURADO		22/03/2022	PÁGINA 82/132
	CRISTINA GARCIA MONTE			
VERIFICACIÓN	Pk2im76F7UQHEBQYC94CE87SMZDESB		<a href="https://ws050.juntadeandalucia.es/verificarFirma">https://ws050.juntadeandalucia.es/verificarFirma</a>	



Actividad	Actuación	Indicador Actuación	Unidad	Objetivo anual	Seguimiento anual	Grado de Elección
1.2.1.1.- Ejecución de proyectos relativos a la instalación, conservación o mejoras funcionales de los equipamientos, incluyendo los contenidos interpretativos	1.2.1.1.1.- Señalización de Uso Público en Espacios Naturales Protegidos de la Provincia de Sevilla	Grado de certificación respecto a la anualidad	%	20	9,41	47,05 %
	1.2.1.1.2.- Señalización de Uso Público en Doñana	Grado de certificación respecto a la anualidad	%	50	36,44	72,88 %
	1.2.1.1.3.- Señalización de Uso Público en Sierra Nevada	Grado de certificación respecto a la anualidad	%	25	13,54	54,16 %
	1.2.1.1.4.- Mantenimiento y reparación del gran sendero GR247 Bosques del Sur dentro del P.N. de Ca-zorla, Segura y Las Villas, en la provincia de Jaén	Grado de ejecución respecto a planificado	%	80	100,00	100,00 %
	1.2.1.1.5.- Puesta en valor de elementos geológicos en el Geoparque de las Sierras Subbéticas	Grado de ejecución respecto a planificado	%	10	7,73	77,30 %
	1.2.1.1.6.- Adecuación y puesta en valor de los Monumentos Naturales Málaga	Grado de certificación respecto a la anualidad	%	25	49,46	100,00 %
	1.2.1.1.7.- Proyecto de Actuaciones para el Uso Público en Infraestructuras Recreativas y de Información Turística en Espacios Naturales Protegidos de la provincia de Almería	Grado de certificación respecto a la anualidad	%	80	142,33	100,00 %
	1.2.1.1.8.- Señalización de Uso Público en Espacios Naturales Protegidos de la Provincia de Almería	Grado de ejecución respecto a planificado	%	15	11,69	77,93 %
	1.2.1.1.9.- Señalización de Uso Público en Espacios Naturales Protegidos de la Provincia de Cádiz	Grado de certificación respecto a la anualidad	%	15	11,14	74,27 %
	1.2.1.1.10.- Señalización de Uso Público en Espacios Naturales Protegidos de la Provincia de Córdoba	Grado de certificación respecto a la anualidad	%	75	51,83	69,11 %
	1.2.1.1.11.- Señalización de Uso Público en Espacios Naturales Protegidos de la Provincia de Granada	Grado de certificación respecto a la anualidad	%	22	18,53	84,23 %
	1.2.1.1.12.- Señalización de Uso Público en Espacios Naturales Protegidos de la Provincia de Huelva	Grado de certificación respecto a la anualidad	%	24	12,53	52,21 %
	1.2.1.1.13.- Señalización de Uso Público en Espacios Naturales Protegidos de la Provincia de Jaén	Grado de certificación respecto a la anualidad	%	45	21,23	47,18 %
	1.2.1.1.14.- Señalización de Uso Público en Espacios Naturales Protegidos de la Provincia de Málaga	Grado de certificación respecto a la anualidad	%	30	11,93	39,77 %
1.2.2.1.- Gestión de los equipamientos y servicios de atención personalizada al visitante de los espacios naturales protegidos de Andalucía	1.2.2.1.1.- Coordinación de la Red de Equipamientos de Uso Público	N.º de Comisiones Técnicas Provinciales realizadas	%	14	21,00	100,00 %
	1.2.2.1.2.- Seguimiento y control de calidad en la prestación de los distintos servicios	N.º revisiones de campo para el control de la calidad de los servicios realizados por la Agencia	ud.	83	83,00	100,00 %
	1.2.2.1.3.- Apertura de los equipamientos al público	N.º empleos generados asociado a los servicios prestados por empresas adjudicatarias	ud.	192	197,00	100,00 %
	1.2.2.1.4.- Mantenimiento y actualización de las Do-	N.º dotaciones interpretativas actualizadas (inclu-	ud.	20	38,00	100,00 %

FIRMADO POR	ANTONIO JESUS CRESPO CURADO		22/03/2022	PÁGINA 83/132
	CRISTINA GARCIA MONTE			
VERIFICACIÓN	Pk2im76F7UQHEBQYC94CE87SMZDESB		<a href="https://ws050.juntadeandalucia.es/verificarFirma">https://ws050.juntadeandalucia.es/verificarFirma</a>	



Actividad	Actuación	Indicador Actuación	Unidad	Objetivo anual	Seguimiento anual	Grado de Elección
1.2.2.- Dinamización de los equipamientos y servicios de atención personalizada al visitante de los espacios naturales protegidos de Andalucía	taciones Interpretativas	yendo señalización en otros equipamientos)				
	1.2.2.1.5.- Mantenimientos normativos de las instalaciones	Equipamientos abiertos con tramitación de expediente de apertura completada (%)	%	90	91,94	100,00 %
	1.2.2.1.6.- Gestión de suministros, tasas e impuestos	Mejora energética. Luminarias LED frente a luminarias totales	%	25	21,48	85,92 %
	1.2.2.1.7.- Conservación y mejora de equipamientos con atención personalizada	Incidencias resueltas en relación a las recepciones	%	70	38,26	54,65 %
	1.2.2.1.8.- Control del cumplimiento de normativa PRL y de seguridad en la prestación de servicios	N.º revisiones realizadas por UP de campo	ud.	24	24,00	100,00 %
	1.2.2.2.1.- Coordinación de los planes de dinamización de los equipamientos	Equipamientos donde los Planes anuales han sido aprobados(%)	%	85	100,00	100,00 %
	1.2.2.2.2.- Gestión de la plataforma on-line "reserva tu visita"	N.º reservas del Programa Propio gestionadas (confirmadas y anuladas) a través de RTV	ud.	1600	1305,00	81,56 %
	1.2.2.2.3.- Programas regionales (La Naturaleza y Tú, Naturaleza para Todos)	N.º actividades organizadas anualmente	ud.	225	439,00	100,00 %
	1.2.2.2.4.- Programas locales	N.º actividades organizadas anualmente	ud.	245	428,00	100,00 %
	1.2.2.2.5.- Gestión y coordinación de la red de tiendas	N.º tiendas con el dispositivo Comercia	ud.	25	23,00	92,00 %
1.2.2.2.6.- Elección y suministros de productos	Productos personalizados en relación al total de productos producidos	%	30	55,30	100,00 %	
1.2.2.2.7.- Mejora y personalización de espacios positivos	Mejoras realizadas con respecto al total de Tiendas RENPA	ud.	1	1,00	100,00 %	
1.2.3.1.- Gestión y mantenimiento de los equipamientos de uso público sin atención al visitante	1.2.3.1.1.- Limpieza y mantenimiento básico de equipamientos de uso público sin atención personalizada al visitante	Implantación CUCA para seguimiento informado de actuaciones. Actuaciones registradas con CUCA con respecto al total	%	80	100,00	100,00 %
	1.2.3.2.1.- Gestión y mantenimiento de la señalización de uso público	Valoración de usuarios	ud.	4	4,47	100,00 %
1.2.4.1.- Diseño y ejecución de acciones de comunicación y promoción de los equipamientos de uso público	1.2.4.1.1.- Gestión de medios de promoción y marketing de la red de equipamientos de uso público y sus servicios asociados	% de páginas oficiales de Facebook de los equipamientos gestionados por empresas, que cumplen con las recomendaciones del Plan de Comunicación	ud	80	54,00	67,50 %
	1.2.4.1.2.- Producción y distribución de publicaciones vinculadas al UP	N.º de Mapas de UP actualizados en sus contenidos total o parcialmente	ud.	Sin programación	No aplica	No aplica
		N.º publicaciones, materiales o herramientas divulgativas diseñadas o actualizadas vinculadas al UP (incluyendo mapas, folletos, libros, app, audiovisuales, tours virtuales, etc.)	ud	9	No aplica	No aplica

FIRMADO POR	ANTONIO JESUS CRESPO CURADO		22/03/2022	PÁGINA 84/132
	CRISTINA GARCIA MONTE			
VERIFICACIÓN	Pk2jm76F7UQHEBQYC94CE87SMZDESB		<a href="https://ws050.juntadeandalucia.es/verificarFirma">https://ws050.juntadeandalucia.es/verificarFirma</a>	



Actividad	Actuación	Indicador Actuación	Unidad	Objetivo anual	Seguimiento anual	Grado de Elección
1.2.4.2.- Diseño y ejecución de acciones de comunicación y promoción de los espacios protegidos	1.2.4.2.1.- Apoyo técnico al desarrollo de publicaciones de Uso Público en la Red Natura 2000	Grado de ejecución de la anualidad	ud	80	77,05	96,31 %
	1.2.4.2.2.- Actualización de datos y actuaciones de difusión y sensibilización en Geodiversidad	Grado de ejecución de la anualidad	ud	20	24,32	100,00 %
1.2.4.2.- Trabajos preventivos ma-	1.2.4.2.3.- Servicio de redacción de proyectos y dirección técnica de proyectos de dotación interpretativa y adaptación funcional de centros de visitantes en espacios Naturales Protegidos, provincia de Cádiz (ITI Cádiz)	Grado de ejecución de la anualidad	%	80	100,00	100,00 %
	1.2.4.2.4.- Avance de estrategia para el fomento del cicloturismo y turismo ecuestre en la red natura 2000 en las provincias de Granada y Almería.	Grado de ejecución de la anualidad	%	80	100,00	100,00 %
1.3.2.1.- Trabajos preventivos ma-	1.3.2.1.1.- Realización de trabajos de prevención de incendios en infraestructuras lineales de defensa, recogidas en el plan anual	AL Superficie ejecutada / Promedia superficie ejecutada los 4 años mas altos del ultimo quinquenio	ha	90	94,09	100,00 %
		CA Superficie ejecutada / Promedia superficie ejecutada los 4 años mas altos del ultimo quinquenio	ha	90	90,33	100,00 %
		CO Superficie ejecutada / Promedia superficie ejecutada los 4 años mas altos del ultimo quinquenio	ha	90	78,84	87,60 %
		GR Superficie ejecutada / Promedia superficie ejecutada los 4 años mas altos del ultimo quinquenio	ha	90	67,14	74,60 %
		HU Superficie ejecutada / Promedia superficie ejecutada los 4 años mas altos del ultimo quinquenio	ha	90	60,57	67,30 %
		JA Superficie ejecutada / Promedia superficie ejecutada los 4 años mas altos del ultimo quinquenio	ha	90	99,25	100,00 %
		MA Superficie ejecutada / Promedia superficie ejecutada los 4 años mas altos del ultimo quinquenio	ha	90	74,14	82,38 %
		SE Superficie ejecutada / Promedia superficie ejecutada los 4 años mas altos del ultimo quinquenio	ha	90	75,57	83,97 %
		Sinistralidad / Sinistralidad objetivo (número de accidentes de la actividad considerada por cada	%	85	22,19	100,00 %

FIRMADO POR	ANTONIO JESUS CRESPO CURADO	22/03/2022	PÁGINA 85/132
	CRISTINA GARCIA MONTE		
VERIFICACIÓN	Pk2im76F7UQHEBQYC94CE87SMZDESB	<a href="https://ws050.juntadeandalucia.es/verificarFirma">https://ws050.juntadeandalucia.es/verificarFirma</a>	



Actividad	Actuación	Indicador Actuación	Unidad	Objetivo anual	Seguimiento anual	Grado de Elección
1.3.2.2.- Mantenimiento de infraestructuras lineales de prevención de incendio mediante la RAPCA (Red de Áreas Pasto-Cortafuegos de Andalucía)	1.3.2.2.1.- Mantenimiento de infraestructuras lineales de prevención de incendio mediante la RAPCA (Red de Áreas Pasto-Cortafuegos de Andalucía)	1.000 trabajadores expuestos en relación al objetivo del índice de incidencia)				
		Contratos realizados sobre los planificados (%)	%	100	86,15	86,15 %
1.3.2.3.- Trabajos especiales de prevención de incendios forestales	1.3.2.3.1.- Trabajos especiales de prevención de incendios forestales	Grado de ejecución respecto a planificado Endesa AT Málaga	%	100	100,00	100,00 %
		Grado de ejecución respecto a planificado Endesa Málaga MTBT (EPPP)	%	100	100,00	100,00 %
		Grado de ejecución respecto a planificado Endesa Málaga MT BT (Costa del Sol)	%	100	100,00	100,00 %
		Grado de ejecución respecto a planificado Endesa Granada AT	%	100	100,00	100,00 %
		Grado de ejecución respecto a planificado Endesa Jaén AT	%	100	57,10	57,10 %
		Grado de ejecución respecto a planificado Endesa Huelva MT BT	%	100	93,84	93,84 %
		Grado de ejecución respecto a planificado Endesa Sevilla MT BT	%	100	100,00	100,00 %
		T producto obtenido	t	44826	57669,07	100,00 %
		Kg producto obtenido	Kg	814504	718400,00	88,20 %
		Kg producto obtenido	Kg	412284	228216,00	55,35 %
		Kg de aceituna recogidos	Kg	6000	0,00	0,00 %
		1.3.3.4.- Ejecución de otros aprovechamientos (pasto, montanera, resina)	1.3.3.4.1.- Aprovechamiento de aceituna en montes PGI	1.3.3.4.2.- Aprovechamiento de pastos en montes PGI	ha	29726,6
1.3.3.4.3.- Otros aprovechamientos menores en montes PGI	ha			14581,91	10965,54	75,20 %
1.3.3.5.- Comercialización y gestión económico-administrativa de aprovechamientos forestales	1.3.3.5.1.- Comercialización y gestión económico-administrativa de aprovechamientos forestales	N.º contratos firmados	ud.	19	100,00	100,00 %
		Ud. producto aprovechado	ha			

FIRMADO POR	ANTONIO JESUS CRESPO CURADO		22/03/2022	PÁGINA 86/132
	CRISTINA GARCIA MONTE			
VERIFICACIÓN	Pk2im76F7UQHEBQYC94CE87SMZDESB		<a href="https://ws050.juntadeandalucia.es/verificarFirma">https://ws050.juntadeandalucia.es/verificarFirma</a>	





Actividad	Actuación	Indicador Actuación	Unidad	Objetivo anual	Seguimiento anual	Grado de Ejecución
1.4.1.2.- Servicio de analíticas, necropsias y estudios relacionados con los diferentes programas de conservación de la fauna silvestre	1.3.5.1.12.- Paso a nivel inferior A-383 y A-7, conexión de la P.V. de la Línea de la Concepción con la P.V. de San Roque	Grado de avance en la anualidad ejecutada	%	100	No evaluable	No evaluable
	1.3.5.1.13.- Cinturón Verde de Córdoba: Fase II	Grado de avance en la anualidad ejecutada	%	100	0,00	0,00 %
	1.3.5.1.14.- Puerta Verde de Guadix	Grado de avance en la anualidad ejecutada	%	100	0,00	0,00 %
	1.3.5.1.15.- Puerta Verde de Martos	Grado de avance en la anualidad ejecutada	%	100	0,00	0,00 %
	1.3.5.1.16.- Camino de la Plata o Camino Mozárabe a través de vías pecuarias en la provincia de Sevilla. ¿Camino de Santiago?	Grado de avance en la anualidad ejecutada	%	100	0,00	0,00 %
	1.4.1.2.1.- Servicio de analíticas, necropsias y estudios relacionados con los diferentes programas de conservación de la fauna silvestre	N.º ensayos realizados /total solicitados	%	80	80,00	100,00 %
1.4.1.3.- Mantenimiento legal y operativo del Centro Análisis y Diagnóstico de la Fauna Silvestre de Andalucía (CAD)	1.4.1.3.1.- MANTENIMIENTO LEGAL: Trabajos cuyo objeto es garantizar el cumplimiento obligatorio de las normativas que aplican al conjunto de equipos y redes de la instalación para su correcto funcionamiento en términos de seguridad y bienestar. No se incluyen los trabajos que impliquen la modificación del proyecto original de la instalación ni reparaciones que conlleven la sustitución de bienes patrimoniales.	Fichas de control de mantenimiento	%	100	100,00	100,00 %
		N.º Fichas de control de mantenimiento	ud	3	26,00	100,00 %
		N.º Informes realizados de acuerdo al protocolo de información de la CAGP y DS y envío a la REDIAM	ud.	2	2,00	100,00 %
1.4.2.1.- Gestión de la Red Andaluza de Centros de Recuperación de Especies Amenazadas (CREAS)	1.4.2.1.1.- Gestión de la Red Andaluza de Centros de Recuperación de Especies Amenazadas (CREAS)	N.º notas de divulgación o información sobre trabajos realizados o resultados obtenidos	ud.	2	38,00	100,00 %
		Revisión texto web Geo/Bio	ud.	1	1,00	100,00 %
		N.º Fichas de control de mantenimiento	%	100	100,00	100,00 %
1.4.2.2.- Mantenimiento de los Centros de Recuperación de Especies Amenazadas (CREAS)	1.4.2.2.1.- MANTENIMIENTO LEGAL: Trabajos cuyo objeto es garantizar el cumplimiento obligatorio de las normativas que aplican al conjunto de equipos y					

FIRMADO POR	ANTONIO JESUS CRESPO CURADO		22/03/2022	PÁGINA 88/132
	CRISTINA GARCIA MONTE			
VERIFICACIÓN	Pk2jm76F7UQHEBQYC94CE87SMZDESB		<a href="https://ws050.juntadeandalucia.es/verificarFirma">https://ws050.juntadeandalucia.es/verificarFirma</a>	





Actividad	Actuación	Indicador Actuación	Unidad	Objetivo anual	Seguimiento anual	Grado de Elección
1.4.2.3.- Trabajos de recuperación de especies amenazadas	1.4.2.3.1.- Trabajos de recuperación de especies amenazadas	N.º ejemplares recuperados/total ingresados vivos (sin contar tortugas moras)	%	40	53,76	100,00 %
1.4.3.1.- Gestión y mantenimiento de la red de viveros	1.4.3.1.1.- Mantenimiento de planta en la Red de Viveros	N.º plantas mantenidas por especie y centro	ud.	1131802	1379358,50	100,00 %
1.4.3.1.- Gestión y mantenimiento de la red de viveros	1.4.3.1.2.- Trasplante y transporte de plantas	N.º plantas trasplantadas	ud.	113	3,00	2,65 %
1.4.3.1.- Gestión y mantenimiento de la red de viveros	1.4.3.1.3.- Mantenimiento de la jardinería en parques forestales	N.º inspecciones de supervisión por Parque	ud.	12	12,00	100,00 %
1.4.3.2.- Producción de planta en la Red de Viveros	1.4.3.2.1.- Producción de plantas en viveros	N.º plantas producidas por especie y centro	ud.	734395	870700,00	100,00 %
1.4.4.1.- Control del estado fitosanitario de las masas forestales andaluzas	1.4.4.1.1.- Evaluación de las parcelas de la RED SEDA / RED PINSAPO.	N.º parcelas evaluadas / N.º total parcelas instaladas	%	100	95,97	95,97 %
	1.4.4.1.2.- Realización de informes FIFO	Informes FIFO elaborados	ud.	30	18,00	60,00 %
	1.4.4.1.3.- Programas de vigilancia de plagas cuarentenarias realizadas	Programas de vigilancia de plagas cuarentenarias realizados	ud	6	6,00	100,00 %
1.4.4.2.- Aplicación de los programas oficiales de gestión integrada de plagas (Planes de Lucha Integrada)	1.4.4.2.1.- Elaboración de los Informes Finales correspondientes a cada uno de los Planes de Lucha Integrada establecidos (procesionaria, lagarta peluda y perforadores floeófagos)	Informes Finales Planes de Lucha Integrada establecidos (procesionaria, lagarta peluda y perforadores floeófagos)	ud	3	3,00	100,00 %
1.4.4.3.- Servicio integral de apoyo especializado a la Consejería competente en el ámbito forestal	1.4.4.3.1.- Apoyo especializado en Sanidad Forestal a la Consejería competente y a los Centros o Delegaciones Territoriales de la misma	Apoyo especializado en Sanidad Forestal a la Consejería competente y a los Centros o DDDTT	ud	24	56,00	100,00 %
	1.4.4.3.2.- Participación en reuniones especializadas	Jornadas/Reuniones	ud	16	17,00	100,00 %

FIRMADO POR	ANTONIO JESUS CRESPO CURADO		22/03/2022	PÁGINA 89/132
	CRISTINA GARCIA MONTE			
VERIFICACIÓN	Pk2jm76F7UQHEBQYC94CE87SMZDESB		<a href="https://ws050.juntadeandalucia.es/verificarFirma">https://ws050.juntadeandalucia.es/verificarFirma</a>	



Actividad	Actuación	Indicador Actuación	Unidad	Objetivo anual	Seguimiento anual	Grado de Ejecución
1.4.4. - Aplicación de los tratamientos y medidas que puedan ser necesarias en relación con las plagas, enfermedades u otros agentes nocivos que afecten puedan afectar negativamente a las masas forestales andaluzas	en Sanidad Forestal					
	1.4.4.3.3.- Elaboración de documentación técnica e información fitosanitaria a demanda, programada o extraordinaria	Elaboración de documentación técnica e información fitosanitaria a demanda, programada o extraordinaria	ud	20	40,00	100,00 %
1.4.5.1. - Gestión y funcionamiento operativo de la Red Andaluza de Jardines Botánicos	1.4.4.4.1.- Informes del Servicio de diagnóstico de la Seca	N.º informes realizados del SDS	ud.	60	60,00	100,00 %
		N.º notas de divulgación o información sobre trabajos realizados o resultados obtenidos	ud.	2	2,00	100,00 %
1.4.5.1. - Gestión y funcionamiento operativo de la Red Andaluza de Jardines Botánicos	1.4.5.1.1.- Gestión y funcionamiento operativo de la Red Andaluza de Jardines Botánicos	Revisión texto web Geo/Bio	ud.	1	1,00	100,00 %
		N.º Informes realizados de acuerdo al protocolo de información de la CAGPyDSY envío a la RE-DIAM	ud.	2	2,00	100,00 %
		N.º taxones representados/previsto	%	100	100,00	100,00 %
		N.º visitantes registrados/previsto	%	100	100,00	100,00 %
		N.º localizaciones y seguimientos flora realizado/previsto	%	100	88,78	88,78 %
		N.º Accesiones propagadas/previsto	%	100	85,00	85,00 %
		N.º notas de divulgación o información sobre trabajos realizados o resultados obtenidos	ud.	2	0,00	0,00 %
		Revisión texto web Geo/Bio	ud.	1	0,00	0,00 %
		N.º Informes realizados de acuerdo al protocolo de información de la CAGPyDSY envío a la RE-DIAM	ud.	2	2,00	100,00 %
		N.º incidencias resueltas/totales	%	100	No aplica	No aplica
1.4.5.3. - Mantenimiento legal y operativo de Jardines botánicos, Banco de Germoplasma Vegetal Andaluz y Laboratorio de Propagación Vegetal	1.4.5.3.1.- Mantenimiento básico del Banco de Germoplasma Vegetal Andaluz					
	1.4.5.3.2.- MANTENIMIENTO LEGAL EN JIBB: Trabajos cuyo objeto es garantizar el cumplimiento obligatorio de las normativas que aplican al conjunto de equipos y redes de la instalación para su correcto funcionamiento en términos de seguridad y bienestar. No se incluyen los trabajos que impliquen la modificación del proyecto original de la instalación ni reparaciones que conlleven la sustitución de bienes	Fichas de control de mantenimiento	%	100	82,00	82,00 %

FIRMADO POR	ANTONIO JESUS CRESPO CURADO	22/03/2022	PÁGINA 90/132
	CRISTINA GARCIA MONTE		
VERIFICACIÓN	Pk2im76F7UQHEBQYC94CE87SMZDESB	<a href="https://ws050.juntadeandalucia.es/verificarFirma">https://ws050.juntadeandalucia.es/verificarFirma</a>	



Actividad	Actuación	Indicador Actuación	Unidad	Objetivo anual	Seguimiento anual	Grado de Elección
	patrimoniales.					
	1.4.5.3.3.- MANTENIMIENTO OPERATIVO EN JBB: Trabajos cuyo objeto es el mantenimiento en todas las partes de la instalación consistente en la inspección, limpieza y reparación de defectos y averías siempre y cuando no sean objeto de un proyecto técnico previo o impliquen la adquisición de bienes patrimoniales	Fichas de control de mantenimiento				
	1.4.5.3.4.- MANTENIMIENTO OPERATIVO EN JBB: Trabajos cuyo objeto es el mantenimiento en todas las partes de la instalación consistente en la inspección, limpieza y reparación de defectos y averías siempre y cuando no sean objeto de un proyecto técnico previo o impliquen la adquisición de bienes patrimoniales.	N.º Fichas de control de mantenimiento				
	1.4.5.3.5.- MANTENIMIENTO OPERATIVO EN LPV: Trabajos cuyo objeto es el mantenimiento en todas las partes de la instalación consistente en la inspección, limpieza y reparación de defectos y averías siempre y cuando no sean objeto de un proyecto técnico previo o impliquen la adquisición de bienes patrimoniales	N.º Fichas de control de mantenimiento	ud.	3	3,00	100,00 %
1.4.6.1.- Gestión y funcionamiento operativo de la Estación de Referencia del Corzo	1.4.6.1.1.- Gestión y funcionamiento operativo de la Estación de Referencia del Corzo	N.º ejemplares mantenidos en cautividad	ud.	10	11,67	100,00 %
1.4.6.2.- Gestión y funcionamiento operativo de las Estaciones de Referencia de Cabra Montes, Sierra Nevada y Sierra de Las Nieves	1.4.6.2.1.- Gestión y funcionamiento operativo de las Estaciones de Referencia de Cabra Montes, Sierra de Las Nieves	N.º ejemplares mantenidos en cautividad	ud.	50	66,67	100,00 %
	1.4.6.2.2.- Gestión y funcionamiento operativo de las Estaciones de Referencia de Cabra Montes, Sierra Nevada	N.º ejemplares mantenidos en cautividad	ud.	50	47,75	95,50 %
1.4.6.3.- Gestión y funcionamiento operativo de la Estación de Referencia de la Perdiz Roja	1.4.6.3.1.- Gestión y funcionamiento operativo de la Estación de Referencia de la Perdiz Roja	N.º perdices nacidas criadas en la anualidad	ud.	10000	13131,00	100,00 %
		N.º reproductores mantenidos y gestionados (Como la tabla es acumulativa, se incluye el N.º sólo en el mes de enero que es el inicio de la campaña)	Parejas	600	684,42	100,00 %
1.4.6.4.- Mantenimiento de las Estaciones de Referencia	1.4.6.4.1.- Funcionamiento básico ER Corzo	Incidencias resueltas (%)	%	100	100,00	100,00 %
	1.4.6.4.2.- Funcionamiento básico ER Cabra	Incidencias resueltas (%)	%	100	100,00	100,00 %

FIRMADO POR	ANTONIO JESUS CRESPO CURADO		22/03/2022	PÁGINA 91/132
	CRISTINA GARCIA MONTE			
VERIFICACIÓN	PK2jm76F7UQHEBQYC94CE87SMZDESB		<a href="https://ws050.juntadeandalucia.es/verificarFirma">https://ws050.juntadeandalucia.es/verificarFirma</a>	



Actividad	Actuación	Indicador Actuación	Unidad	Objetivo anual	Seguimiento anual	Grado de Elección
1.4.7.1.- Gestión y funcionamiento operativo de la Red Andaluza de Comedores de Aves Carroñeras (RACAC)	1.4.6.4.3.- Funcionamiento básico ER Perdiz	Incidencias resueltas (%)	%	100	100,00	100,00 %
		Kg alimento consumidos/ Kg de alimento aportado en función de los objetivos establecidos	Kg	Sin programación	No aplica	No aplica
		N.º almoches censados en los comederos/previstos (250)	ud.	Sin programación	No aplica	No aplica
		N.º notas de divulgación o información sobre trabajos realizados o resultados obtenidos	ud.	Sin programación	No aplica	No aplica
		Revisión texto web Geo/Bio	ud.	Sin programación	No aplica	No aplica
		N.º Informes realizados de acuerdo al protocolo de información de la CAGPyDS y envío a la RE-DIAM	ud.	Sin programación	No aplica	No aplica
		N.º de aportes realizados	ud	1800	199,00	11,06 %
		Revisión texto web Geo/Bio	ud.	1	1,00	100,00 %
		N.º Informes realizados de acuerdo al protocolo de información de la CAGPyDS y envío a la RE-DIAM	ud.	2	2,00	100,00 %
		N.º de ejemplares reproducidos/por reproducción prevista anual	%	100	180,00	100,00 %
1.4.8.1.- Gestión y funcionamiento de los centros de cría de especies epicontinentales	1.4.8.1.1.- Gestión y funcionamiento de los centros de cría de especies epicontinentales	Reintroducciones realizadas / previsto	%	100	180,00	100,00 %
		N.º notas de divulgación o información sobre trabajos realizados o resultados obtenidos	ud.	1	1,00	100,00 %
		N.º Fichas de control de mantenimiento	ud	100	160,00	100,00 %
1.4.8.2.- Mantenimiento legal y operativo de Centros de Cría en Cautividad (CCC)	1.4.8.2.1.- MANTENIMIENTO LEGAL: Trabajos cuyo objeto es garantizar el cumplimiento obligatorio de las normativas que aplican al conjunto de equipos y redes de la instalación para su correcto funcionamiento en términos de seguridad y bienestar. No se incluyen los trabajos que impliquen la modificación del proyecto original de la instalación ni reparaciones que conlleven la sustitución de bienes patrimoniales.	N.º Fichas de control de mantenimiento	ud	100	160,00	100,00 %
		N.º Fichas de control de mantenimiento	ud	3	1,00	33,33 %
1.4.8.3.- Gestión y funcionamiento	1.4.8.3.1.- Gestión del Centro de Cría en Cautividad	Eficacia de adaptación ejemplares (%)	%	96,875	99,60	100,00 %

FIRMADO POR	ANTONIO JESUS CRESPO CURADO		22/03/2022	PÁGINA 92/132
	CRISTINA GARCIA MONTE			
VERIFICACIÓN	Pk2jm76F7UQHEBQYC94CE87SMZDESB		<a href="https://ws050.juntadeandalucia.es/verificarFirma">https://ws050.juntadeandalucia.es/verificarFirma</a>	



Actividad	Actuación	Indicador Actuación	Unidad	Objetivo anual	Seguimiento anual	Grado de Elección
operativo del CCC del Lince Ibérico	del Lince Ibérico. La Olivilla. Santa Elena (Jaén)	Éxito de gestación (%)	%	100	87,50	87,50 %
		Éxito reproductor (UD)	ud.	0,875	1,28	100,00 %
		Ejemplares lince mantenido centro (UD)	ud.	40,5	40,67	100,00 %
		Parejas formadas (UD)	ud.	6	8,00	100,00 %
		Éxito de preparación de cachorros (%)	%	100	100,00	100,00 %
		Revisión texto web Geo/Bio	u	1	0,00	0,00 %
		N.º Informes realizados de acuerdo al protocolo de información de la CAGPyDS y envío a la RE-DIAM	ud.	1	2,00	100,00 %
		N.º notas de divulgación o información sobre trabajos realizados o resultados obtenidos	ud.	1	3,00	100,00 %
		Productos finales de acuerdo al PPT	ud.	100	100,00	100,00 %
		Grado de ejecución respecto a planificado	%	1	1,00	100,00 %
1.5.1.1.- Trabajos de consultoría para la conservación de la geodiversidad	1.5.1.1.1.- Actualización de datos y actuaciones de difusión y sensibilización en Geodiversidad	n.º de aves muertas en los humedales andaluces retiradas / n.º de aves de las que se solicita retirada	%	100	100,00	100,00 %
		n.º de Kg de peces retirados/n.º de Kg de peces de los que se solicita retirada	%	100	100,00	100,00 %
		n.º de especies censadas / n.º especies previstas según cronograma	%	95	95,00	100,00 %
		N.º notas de divulgación o información sobre trabajos realizados o resultados obtenidos	ud.	4	4,00	100,00 %
		Revisión texto web Geo/Bio	ud.	1	0,00	0,00 %
		N.º Informes realizados de acuerdo al protocolo de información de la CAGPyDS y envío a la RE-DIAM	ud.	2	2,00	100,00 %
		n.º de actividades de diagnóstico, evaluación y control realizadas/ total de las solicitadas	%	100	100,00	100,00 %
		N.º notas de divulgación o información sobre trabajos realizados o resultados obtenidos	ud.	1	0,00	0,00 %
		N.º Informes realizados de acuerdo al protocolo de información de la CAGPyDS y envío a la RE-DIAM	ud.	2	2,00	100,00 %
		Revisión texto web Geo/Bio	ud.	1	0,00	0,00 %
1.5.2.1.- Programa de emergencias, control epidemiológico y seguimiento de fauna amenazada	1.5.2.1.1.- Atención de emergencias incluyendo las mortandades de fauna acuática en los humedales andaluces competencia de la CAGPyDS.	n.º de actividades de diagnóstico, evaluación y control realizadas/ total de las solicitadas	%	100	100,00	100,00 %
		N.º notas de divulgación o información sobre trabajos realizados o resultados obtenidos	ud.	1	0,00	0,00 %
		N.º Informes realizados de acuerdo al protocolo de información de la CAGPyDS y envío a la RE-DIAM	ud.	2	2,00	100,00 %
		Revisión texto web Geo/Bio	ud.	1	0,00	0,00 %
		N.º de actividades de diagnóstico, evaluación y control realizadas/ total de las solicitadas	%	100	100,00	100,00 %
		N.º notas de divulgación o información sobre trabajos realizados o resultados obtenidos	ud.	1	0,00	0,00 %
		N.º Informes realizados de acuerdo al protocolo de información de la CAGPyDS y envío a la RE-DIAM	ud.	2	2,00	100,00 %
		Revisión texto web Geo/Bio	ud.	1	0,00	0,00 %
		N.º de especies objeto de actuaciones in situ/ex	%	80	80,00	100,00 %
		1.5.2.2.2.- Apoyo técnico al Plan de Recuperación de				

1.5.2.2.- Ejecución de planes y programas de recuperación y conservación de especies amenazadas

1.5.2.2.1.- APOYO TECNICO AL PROGRAMA DE SEGUIMIENTO DEL LOBO IBERICO EN ANDALUCIA

1.5.2.2.2.- Apoyo técnico al Plan de Recuperación de

FIRMADO POR	ANTONIO JESUS CRESPO CURADO		22/03/2022	PÁGINA 93/132
	CRISTINA GARCIA MONTE			
VERIFICACIÓN	Pk2jm76F7UQHEBQYC94CE87SMZDES		<a href="https://ws050.juntadeandalucia.es/verificarFirma">https://ws050.juntadeandalucia.es/verificarFirma</a>	



Actividad	Actuación	Indicador Actuación	Unidad	Objetivo anual	Seguimiento anual	Grado de Elección		
	especies de Altas Cumbres: seguimiento	situ/ según plan de trabajo anual.						
		Nº de especies objeto de seguimiento/según plan de trabajo anual	%	81,25	85,00	100,00 %		
		N.º notas de divulgación o información sobre trabajos realizados o resultados obtenidos	ud.	2	4,00	100,00 %		
		Revisión texto web Geo/Bio	ud.	1	0,00	0,00 %		
		N.º Informes realizados de acuerdo al protocolo de información de la CAGPyDS y envío a la RE-DIAM	ud.	2	5,00	100,00 %		
		Nº de evaluaciones post-actuación/según plan de trabajo anual	%	100	100,00	100,00 %		
		Nº de especies objeto de actuaciones in situ/ex situ/ según plan de trabajo anual.	%	100	100,00	100,00 %		
		Nº de especies objeto de seguimiento/según plan de trabajo anual	%	100	100,00	100,00 %		
		N.º notas de divulgación o información sobre trabajos realizados o resultados obtenidos	ud.	2	2,00	100,00 %		
		Revisión texto web Geo/Bio	ud.	1	0,00	0,00 %		
		N.º Informes realizados de acuerdo al protocolo de información de la CAGPyDS y envío a la RE-DIAM	ud.	2	2,00	100,00 %		
		1.5.2.2.3.- Apoyo técnico al Plan de Recuperación de Prerodifitos: seguimiento		Nº de seguimientos de localidades según plan de trabajo anual	%	100	95,55	95,55 %
Nº de prospecciones nuevo territorios según plan de trabajo anual	%			100	100,00	100,00 %		
Nº de colectas de germoplasma según plan de trabajo anual	%			100	100,00	100,00 %		
n.º de actividades de diagnóstico, evaluación y control realizadas/ total de las solicitadas	%			100	100,00	100,00 %		
N.º ejemplares manejados en campo (anillamiento, traslocaciones, reintroducciones, chequeos)/nº de ejemplares necesitados de manejo	%			100	100,00	100,00 %		
N.º notas de divulgación o información sobre trabajos realizados o resultados obtenidos	ud.			1	3,00	100,00 %		
Revisión texto web Geo/Bio	ud.			1	1,00	100,00 %		
N.º Informes realizados de acuerdo al protocolo	ud.			2	2,00	100,00 %		
1.5.2.2.4.- Apoyo técnico al Plan de Recuperación del Águila Imperial: seguimiento								



Actividad	Actuación	Indicador Actuación	Unidad	Objetivo anual	Seguimiento anual	Grado de Elección
	1.5.2.2.5.- Apoyo técnico al Plan de Recuperación y conservación de aves de humedales: seguimiento especies acuáticas	de información de la CAGPyDSy envío a la RE-DIAM				
		n.º de actividades de diagnóstico, evaluación y control realizadas/ total de las solicitadas	%	91,25	95,00	100,00 %
	1.5.2.2.6.- Apoyo técnico al Plan de Recuperación de aves neocrótagas: seguimiento	N.º ejemplares manejados en campo (anillamiento, traslocaciones, reintroducciones, chequeos)/n.º de ejemplares necesitados de manejo	%	93,75	100,00	100,00 %
		N.º notas de divulgación o información sobre trabajos realizados o resultados obtenidos	ud.	2	3,00	100,00 %
	1.5.2.2.7.- Apoyo técnico al Plan de Recuperación y conservación de aves esteparias: seguimiento	Revisión texto web Geo/Bio	ud.	1	0,00	0,00 %
		N.º Informes realizados de acuerdo al protocolo de información de la CAGPyDSy envío a la RE-DIAM	ud.	2	2,00	100,00 %
	1.5.2.2.7.- Apoyo técnico al Plan de Recuperación y conservación de aves esteparias: seguimiento	n.º de actividades de diagnóstico, evaluación y control realizadas/ total de las solicitadas	%	100	100,00	100,00 %
		N.º ejemplares manejados en campo (anillamiento, traslocaciones, reintroducciones, chequeos)/n.º de ejemplares necesitados de manejo	%	100	100,00	100,00 %
	1.5.2.2.7.- Apoyo técnico al Plan de Recuperación y conservación de aves esteparias: seguimiento	Revisión texto web Geo/Bio	ud.	1	1,00	100,00 %
		N.º Informes realizados de acuerdo al protocolo de información de la CAGPyDSy envío a la RE-DIAM	ud.	1	2,00	100,00 %
	1.5.2.2.7.- Apoyo técnico al Plan de Recuperación y conservación de aves esteparias: seguimiento	N.º notas de divulgación o información sobre trabajos realizados o resultados obtenidos	ud.	2	1,00	50,00 %
		N.º Informes realizados de acuerdo al protocolo de información de la CAGPyDSy envío a la RE-DIAM	ud.	2	1,00	50,00 %

FIRMADO POR	ANTONIO JESUS CRESPO CURADO	22/03/2022	PÁGINA 95/132
VERIFICACIÓN	CRISTINA GARCIA MONTE Pk2jm76F7UQHEBQYC94CE87SMZDESB	<a href="https://ws050.juntadeandalucia.es/verificarFirma">https://ws050.juntadeandalucia.es/verificarFirma</a>	



Actividad	Actuación	Indicador Actuación	Unidad	Objetivo anual	Seguimiento anual	Grado de Elección
	1.5.2.2.8.- Apoyo técnico al Programa de Reintroducción Ibis Eremita en Andalucía	bajos realizados o resultados obtenidos n.º de actividades de diagnóstico, evaluación y control realizadas/ total de las solicitadas N.º ejemplares manejados en campo (anillamiento, traslocaciones, reintroducciones, chequeos)/n.º de ejemplares necesitados de manejo	%	100	100,00	100,00 %
	1.5.2.2.9.- Apoyo técnico al Plan de Recuperación de Especies epicontinentales: seguimiento	n.º de actividades de diagnóstico, evaluación y control realizadas/ total de las solicitadas N.º introducciones o traslocaciones realizadas/ N.º introducciones o traslocaciones previstas N.º notas de divulgación o información sobre trabajos realizados o resultados obtenidos Revisión texto web Geo/Bio	%	100	75,00	75,00 %
	1.5.2.2.10.- Apoyo técnico al Plan de Recuperación de Dunas, Arenales y Acanthiados Costeros: seguimiento	N.º de especies objeto de actuaciones in situ/ex situ/ según plan de trabajo anual N.º de especies objeto de seguimiento/según plan de trabajo anual N.º notas de divulgación o información sobre trabajos realizados o resultados obtenidos Revisión texto web Geo/Bio N.º Informes realizados de acuerdo al protocolo de información de la CAGPyDSy envío a la RE-DIAM	%	100	75,00	75,00 %
	1.5.2.3.1.- Programa de Control de Especies Invasoras de Andalucía	N.º notas de divulgación o información sobre trabajos realizados o resultados obtenidos Revisión texto web Geo/Bio N.º Informes realizados de acuerdo al protocolo de información de la CAGPyDSy envío a la RE-DIAM	ud.	2	2,00	100,00 %
1.5.2.3.- Evaluación y control de amenazas a las especies amenazadas	1.5.2.3.1.- Programa de Control de Especies Invasoras de Andalucía	N.º notas de divulgación o información sobre trabajos realizados o resultados obtenidos Revisión texto web Geo/Bio N.º Informes realizados de acuerdo al protocolo	ud.	1	1,00	100,00 %
				2	2,00	100,00 %

FIRMADO POR	ANTONIO JESUS CRESPO CURADO	22/03/2022	PÁGINA 96/132
VERIFICACIÓN	CRISTINA GARCIA MONTE Pk2im76F7UQHEBQYC94CE87SMZDESB	<a href="https://ws050.juntadeandalucia.es/verificarFirma">https://ws050.juntadeandalucia.es/verificarFirma</a>	





Actividad	Actuación	Indicador Actuación	Unidad	Objetivo anual	Seguimiento anual	Grado de Elección	
1.5.2.4.- Seguimiento sobre las instalaciones de Zoos	1.5.2.4.1.- Trabajos de asesoramiento y apoyo a inspecciones de Parques zoológicos	1.5.2.3.2.- Apoyo técnico a la Estrategia de Control de venenos y otras amenazas a la fauna catalogada	de información de la CAGPyDS y envío a la RE-DIAM				
			N.º peticiones contestadas/total recibidas	%	100	100,00	100,00 %
			N.º notas de divulgación o información sobre trabajos realizados o resultados obtenidos	ud.	2	2,00	100,00 %
			Revisión texto web Geo/Bio	ud.	1	1,00	100,00 %
			N.º Informes realizados de acuerdo al protocolo de información de la CAGPyDS y envío a la RE-DIAM	ud.	2	2,00	100,00 %
			N.º Inspecciones preventivas realizadas/ N.º total de inspecciones preventivas previstas	%	100	100,00	100,00 %
			N.º Inspecciones urgentes desarrolladas/ N.º avisos para inspecciones urgentes	%	100	100,00	100,00 %
			N.º notas de divulgación o información sobre trabajos realizados o resultados obtenidos	ud.	1	3,00	100,00 %
			Revisión texto web Geo/Bio	ud.	2	1,00	50,00 %
			N.º Informes realizados de acuerdo al protocolo de información de la CAGPyDS y envío a la RE-DIAM	ud.	2	0,00	0,00 %
1.5.2.3.4.- SERVICIO DE ACTUALIZACIÓN DE LOS CRITERIOS Y DIRECTRICES DE GESTIÓN ADAPTATIVA FRENTE EL CAMBIO GLOBAL DE LOS ECOSISTEMAS Y LA BIODIVERSIDAD DE SIERRA NEVADA PARA SU INCORPORACIÓN A LOS INSTRUMENTOS DE ORDENACIÓN Y GESTIÓN	1.5.2.3.5.- LIFE ADAPTAMED GB	N.º notas de divulgación o información sobre trabajos realizados o resultados obtenidos	Revisión texto web Geo/Bio	ud.	1	0,00	0,00 %
			N.º Informes realizados de acuerdo al protocolo de información de la CAGPyDS y envío a la RE-DIAM	ud.	2	2,00	100,00 %
			N.º de jornadas de campo realizadas/ n.º de jornada previstas	%	100	100,00	100,00 %
			N.º de Actividades de participación en difusión y comunicación de los resultados obtenidos	%	2	1,00	50,00 %
			Grado de ejecución respecto a planificado	%	100	100,00	100,00 %
			N.º Informes realizados según cronograma entregas LIFES	ud.	1	2,00	100,00 %
			N.º Inspecciones realizadas/previstas	%	100	78,00	78,00 %
			N.º Informes realizados de acuerdo al protocolo de información de la CAGPyDS y envío a la RE-DIAM	ud.	2	2,00	100,00 %

FIRMADO POR	ANTONIO JESUS CRESPO CURADO		22/03/2022	PÁGINA 97/132
	CRISTINA GARCIA MONTE			
VERIFICACIÓN	Pk2im76F7UQHEBQYC94CE87SMZDESB		<a href="https://ws050.juntadeandalucia.es/verificarFirma">https://ws050.juntadeandalucia.es/verificarFirma</a>	



Actividad	Actuación	Indicador Actuación	Unidad	Objetivo anual	Seguimiento anual	Grado de Elección
1.5.2.5.- Trabajos de ejecución del Plan de Vigilancia Epidemiológica y Emergencias sanitarias de fauna silvestre	1.5.2.5.1.- Apoyo técnico al PVE	N.º notas de divulgación o información sobre trabajos realizados o resultados obtenidos	ud.	2	4,00	100,00 %
		Revisión texto web Geo/Bio	ud.	1	1,00	100,00 %
		N.º Informes memoria temporada de caza en curso y actuaciones previstas temporada de caza siguiente	ud.	1	1,00	100,00 %
		Cotos muestreados/previsitos.	%	100	243,76	100,00 %
		Ejemplares muestreados/previsitos	%	100	150,53	100,00 %
		Grado de ejecución respecto a planificado	%	90	90,00	100,00 %
		N.º Informes realizados según cronograma entre-gas LIFES	ud.	1	1,00	100,00 %
		N.º Actuaciones realizadas/ N.º Actuaciones planificadas a realizar	%	100	100,00	100,00 %
		Producto/s finales de acuerdo al PPT	ud.	1	0,00	0,00 %
		N.º Actuaciones realizadas/ N.º Actuaciones planificadas a realizar	%	100	100,00	100,00 %
1.5.2.6.- Ejecución de los programas de actuaciones para la conservación de especies amenazadas	1.5.2.6.1.- LIFE BLUE NATURA	N.º Actuaciones realizadas/ N.º Actuaciones planificadas a realizar	ud.	1	1,00	100,00 %
		Producto/s finales de acuerdo al PPT	ud.	1	1,00	100,00 %
		N.º Actuaciones realizadas/ N.º Actuaciones planificadas a realizar	%	100	100,00	100,00 %
		Producto/s finales de acuerdo al PPT	ud.	1	1,00	100,00 %
		N.º Actuaciones realizadas/ N.º Actuaciones planificadas a realizar	%	100	100,00	100,00 %
		Producto/s finales de acuerdo al PPT	ud.	1	1,00	100,00 %
		N.º Actuaciones realizadas/ N.º Actuaciones planificadas a realizar	%	100	80,00	80,00 %
		Producto/s finales de acuerdo al PPT	ud.	1	1,00	100,00 %
		N.º Actuaciones realizadas/ N.º Actuaciones planificadas a realizar	%	100	41,00	41,00 %
		Producto/s finales de acuerdo al PPT	ud.	1	1,00	100,00 %
1.5.2.6.2.- Medidas de mejora de hábitats de estepa leñosa incluida en el programa de actuación del Plan de Recuperación y Conservación de Aves Esteparias	1.5.2.6.7.-	N.º Actuaciones realizadas/ N.º Actuaciones planificadas a realizar	%	100	80,00	80,00 %
		Producto/s finales de acuerdo al PPT	ud.	1	1,00	100,00 %
		N.º Actuaciones realizadas/ N.º Actuaciones planificadas a realizar	%	100	41,00	41,00 %
1.5.2.6.8.- CONSERVACIÓN DE ESPECIES DE FLORA ENDÉMICA ÁMBITO DISTRIBUCIÓN REDUCIDO PROVINCIA ALMERIA	1.5.2.6.9.-	N.º Actuaciones realizadas/ N.º Actuaciones planificadas a realizar	%	100	100,00	100,00 %
		Producto/s finales de acuerdo al PPT	ud.	1	1,00	100,00 %
		N.º Actuaciones realizadas/ N.º Actuaciones planificadas a realizar	%	100	100,00	100,00 %
1.5.2.6.10.- LIFE SAFE-CROSSING	1.5.2.6.9.-	Producto/s final/es de acuerdo al PPT	ud.	1	1,00	100,00 %
		Grado de ejecución respecto a planificado	%	100	100,00	100,00 %
		N.º Informes realizados según cronograma entre-gas LIFES	ud.	1	1,00	100,00 %

FIRMADO POR	ANTONIO JESUS CRESPO CURADO	22/03/2022	PÁGINA 98/132
	CRISTINA GARCIA MONTE		
VERIFICACIÓN	Pk2im76F7UQHEBQYC94CE87SMZDESB	<a href="https://ws050.juntadeandalucia.es/verificarFirma">https://ws050.juntadeandalucia.es/verificarFirma</a>	



Actividad	Actuación	Indicador Actuación	Unidad	Objetivo anual	Seguimiento anual	Grado de Elección	
1.5.2.7.- Detección de amenazas y ejecución de actuaciones para su control	1.5.2.6.11.- LIFE LINX CONNECT	Grado de ejecución respecto a planificado	%	100	100,00	100,00 %	
		N.º Informes realizados según cronograma entre-gas LIFES	ud	1	1,00	100,00 %	
	1.5.2.6.12.- INTEMARES	Grado de ejecución respecto a planificado	%	100	100,00	100,00 %	
		N.º Informes realizados según cronograma entre-gas LIFES	ud	1	1,00	100,00 %	
	1.5.2.6.13.- LIFE CERCETA	Grado de ejecución respecto a planificado	%	100	65,00	65,00 %	
		N.º Informes realizados según cronograma entre-gas LIFES	ud	1	1,00	100,00 %	
	1.5.3.1.- Servicio de emergencias frente a varanamientos de mamíferos y tortugas marinas en el litoral andaluz	1.5.2.7.1.- Actuaciones de gestión en campo sobre exóticas invasoras en Andalucía	N.º Actuaciones realizadas/ N.º Actuaciones planificadas a realizar	%	100	100,00	100,00 %
			Producto/s finales de acuerdo al PPT	ud.	1	1,00	100,00 %
		1.5.2.7.2.- CONTROL DE POBLACIONES DE GAVIOTA PATIAMARILLA EN LA PROVINCIA DE CÁDIZ	N.º Actuaciones realizadas/ N.º Actuaciones planificadas a realizar	%	100	No evaluable	No evaluable
			Producto/s finales de acuerdo al PPT	ud.	1	No evaluable	No evaluable
1.5.3.1.1.- Servicio de emergencias frente a varanamientos de mamíferos y tortugas marinas en el litoral andaluz		N.º varanamientos atendidos y registrados en la base de datos/total avisos	%	100	100,00	100,00 %	
		N.º notas de divulgación o información sobre trabajos realizados o resultados obtenidos	ud.	2	3,00	100,00 %	
1.5.3.2.- Gestión y funcionamiento operativo de los Centros de Gestión del Medio Marino		Revisión texto web Geo/Bio	ud.	1	0,00	0,00 %	
		N.º Informes realizados de acuerdo al protocolo de información de la CAGPYDS y envío a la RE-DIAM	ud.	2	6,00	100,00 %	
1.5.3.3.- Seguimiento de actividades desde embarcación		N.º registros e incidencias durante transectos seguimiento/ total previstos	%	75	75,00	100,00 %	
		N.º inspecciones realizadas para el seguimiento de habitats y especies/ total previstos	%	100	65,00	65,00 %	
1.5.3.5.- Mantenimiento legal y operativo de los Centros de Gestión del Medio Marino	1.5.3.5.1.- MANTENIMIENTO LEGAL: Trabajos cuyo objeto es garantizar el cumplimiento obligatorio de las normativas que aplican al conjunto de equipos y redes de la instalación para su correcto funcionamiento en términos de seguridad y bienestar. No se incluyen los trabajos que impliquen la modificación del proyecto original de la instalación ni reparacio-	N.º Fichas de control de mantenimiento	%	100	100,00	100,00 %	

FIRMADO POR	ANTONIO JESUS CRESPO CURADO		22/03/2022	PÁGINA 99/132
	CRISTINA GARCIA MONTE			
VERIFICACIÓN	Pk2jm76F7UQHEBQYC94CE87SMZDESB		<a href="https://ws050.juntadeandalucia.es/verificarFirma">https://ws050.juntadeandalucia.es/verificarFirma</a>	



Actividad	Actuación	Indicador Actuación	Unidad	Objetivo anual	Seguimiento anual	Grado de Ejecución
1.6.1.1.- Apoyo técnico en la planificación de determinados aprovechamientos del monte	1.6.1.1.1.- Apoyo técnico en la planificación de determinados aprovechamientos del monte 1.5.3.5.2.- MANTENIMIENTO OPERATIVO: Trabajos cuyo objeto es el mantenimiento en todas las partes de la instalación consistente en la inspección, limpieza y reparación de defectos y averías siempre y cuando no sean objeto de un proyecto técnico previo o impliquen la adquisición de bienes patrimoniales.	N.º Fichas de control de mantenimiento				
1.6.1.1.- Apoyo técnico en la planificación de determinados aprovechamientos del monte	1.6.1.1.1.- Apoyo técnico en la planificación de determinados aprovechamientos del monte	N.º propuestas en relación a planes anuales de aprovechamientos	ud.	5	5,00	100,00 %
1.6.1.2.- Apoyo técnico en la gestión de determinados aprovechamientos del monte	1.6.1.2.2.- Direcciones técnicas de aprovechamientos en Obras y/o servicios ejecutados por terceros 1.6.1.2.3.- Apoyo técnico en los señalamientos en obras, aprovechamientos y/o servicios	N.º direcciones técnicas de aprovechamientos en Obras y/o servicios ejecutados por terceros N.º señalamientos en Obras y/o servicios ejecutados por Terceros	ud.	Sin programación 5	No aplica 2,00	No aplica 40,00 %
1.6.1.3.- Gestión económico-administrativa de determinados aprovechamientos del monte	1.6.1.3.1.- Gestión económico-administrativa de determinados aprovechamientos del monte	N.º contratos firmados	ud.	Sin programación	100,00	100,00 %
1.6.2.1.- Apoyo técnico y redacción de documentos de planificación relacionados con el sector cinegético y piscícola (planes de áreas cinegéticas, programas para la gestión o control de especies cinegéticas y piscícolas.)	1.6.2.1.1.- Apoyo técnico a la elaboración de planificación cinegética y piscícola	Propuesta de plan presentado	ud.	4	37,00	100,00 %
1.6.2.2.- Apoyo técnico y administrativo para la redacción y tramitación de planes técnicos de caza en cotos propiedad de la Junta de Andalucía	1.6.2.2.1.- Redacción de PTC y valoraciones en cotos públicos	Cotos de titularidad J.A. con PTC en vigor (%)	%	100	100,00	100,00 %
1.6.2.3.- Apoyo técnico a la tramitación de planes técnicos de caza en cotos de particulares	1.6.2.3.1.- Apoyo técnico a la tramitación de planes técnicos de caza y memorias en cotos de particulares y actualización cartográfica	N.º planes técnicos de caza (PTC) tramitados en plazo	%	100	100,00	100,00 %
1.6.2.4.- Seguimiento de granjas cinegéticas y piscifactorías	1.6.2.4.1.- Seguimiento de granjas cinegéticas y piscifactorías	Granjas y piscifactorías atendidas frente al total encargado	%	100	100,00	100,00 %
1.6.2.5.- Apoyo a los Programas de especies cinegéticas o piscícolas.	1.6.2.5.1.- Apoyo a los Programas de especies cinegéticas o piscícolas	N.º actividades realizadas/programadas	%	100	100,00	100,00 %
1.6.2.6.- Seguimiento de especies cinegéticas y piscícolas.	1.6.2.6.1.- Seguimiento de especies cinegéticas y piscícolas	N.º censos realizados/ programados	%	100	100,00	100,00 %

FIRMADO POR	ANTONIO JESUS CRESPO CURADO		22/03/2022	PÁGINA 100/132
	CRISTINA GARCIA MONTE			
VERIFICACIÓN	Pk2jm76F7UQHEBQYC94CE87SMZDESB		<a href="https://ws050.juntadeandalucia.es/verificarFirma">https://ws050.juntadeandalucia.es/verificarFirma</a>	



Actividad	Actuación	Indicador Actuación	Unidad	Objetivo anual	Seguimiento anual	Grado de Elección
negativas y piscícolas. Realización de censos de caza mayor y menor.	cícolas. Realización de censos de caza mayor y menor.					
1.6.2.7.- Apoyo y asistencia técnica al funcionamiento de la Comisión de Homologación de Trofeos de Caza	1.6.2.7.1.- Apoyo y asistencia técnica al funcionamiento de la Comisión de Homologación de Trofeos de Caza	N.º trofeos procesados	ud.	100	28,14	28,14 %
		N.º informes y tablas para JAHTC y JNHTC realizados	ud.	2	2,00	100,00 %
1.6.2.8.- Gestión de montes, así como ejecución de obras de desarrollo de planes de recuperación de especies amenazadas o de hábitats.	1.6.2.8.1.- Servicio para la gestión de las poblaciones de trucha común en andalucía	N.º Informes realizados	ud.	1	1,00	100,00 %
	1.6.2.8.2.- Ungulados en Sierra Nevada (E2)	N.º Informes realizados	ud.	1	1,00	100,00 %
	1.6.2.8.3.- Desarrollo del Plan de Gestión y Recuperación del Conejo de Monte en Andalucía	N.º Informes realizados	ud.	Sin programación	No aplica	No aplica
	1.6.2.8.4.- Gestión de las poblaciones en Andalucía (Fase I)	N.º Informes realizados	ud.	1	No evaluable	No evaluable
1.6.3.1.- Gestión directa de los aprovechamientos de cotos de caza en montes públicos	1.6.3.1.1.- Gestión directa de los aprovechamientos de cotos de caza en montes públicos PGI	N.º cotos/ montes/ Ha gestionados	ha	86298	86368,00	100,00 %
	1.6.3.1.2.- Gestión directa de los aprovechamientos de cotos de caza en montes públicos no PGI	N.º cotos/ montes/ Ha gestionados	ha	140562	148763,00	100,00 %
1.6.3.2.- Gestión de la licitación de los aprovechamientos de montes públicos	1.6.3.2.1.- Licitación y Seguimiento de los aprovechamientos de montes públicos PGI	Superficie licitada y adjudicada (ha)	ha	24589	51010,81	100,00 %
	1.6.3.2.2.- Licitación y Seguimiento de los aprovechamientos de montes públicos no PGI	Superficie licitada y adjudicada (ha)	ha	65136	143151,72	100,00 %
1.6.3.3.- Gestión y Manejo de montes públicos para la caza	1.6.3.3.1.- Gestión y manejo de montes públicos para la caza	N.º acciones de mejora de hábitats realizados / propuestos	%	85	100,00	100,00 %
1.6.3.4.- Gestión de la Oferta Pública de Caza y apoyo a las RRAACC	1.6.3.4.1.- Gestión de la Oferta Pública de Caza y apoyo a las RRAACC	N.º acciones de caza adjudicados/licitados	%	85	85,68	100,00 %
1.6.3.5.- Comercialización y gestión económica administrativa de los aprovechamientos cinegéticos	1.6.3.5.1.- Comercialización y gestión económica administrativa de los aprovechamientos cinegéticos	Balance económico/importes	€	1300000	1496143,59	100,00 %
1.6.3.6.- Elaboración de informes de seguimiento	1.6.3.6.1.- Elaboración de informes de seguimiento de la Oferta Pública de Caza	N.º de informes realizados	ud	2	2,00	100,00 %
	1.6.3.6.2.- Seguimiento de la adjudicación de aprovechamiento cinegético a terceros	N.º de informes realizados	ud	7	5,00	71,43 %
	1.6.3.6.3.- Supervisión en campo de permisos de caza	N.º visitas de campo	ud	7	11,00	100,00 %
1.6.4.1.- Redacción de planes técnicos y Proyectos de ordenación de montes públicos JA, así como sus re-	1.6.4.1.1.- Redacción de planes técnicos y Proyectos de ordenación de montes públicos JA, así como sus revisiones	Superficie ordenada	ha	3120	2645,00	84,78 %
		Grado de avance acumulado sobre la planificación	%	100	85,00	85,00 %

FIRMADO POR	ANTONIO JESUS CRESPO CURADO		22/03/2022	PÁGINA 101/132
	CRISTINA GARCIA MONTE			
VERIFICACIÓN	Pk2im76F7UQHEBQYC94CE87SMZDESB		<a href="https://ws050.juntadeandalucia.es/verificarFirma">https://ws050.juntadeandalucia.es/verificarFirma</a>	



Actividad	Actuación	Indicador Actuación	Unidad	Objetivo anual	Seguimiento anual	Grado de Elección
visiones						
1.6.4.2.- Inventario forestal de ordenaciones	1.6.4.2.1.- Ejecución de inventarios forestales.	Grado de avance superficie inventariada frente a previsión anual aprobada	%	100	100,00	100,00 %
1.6.4.3.- Apoyo técnico en la revisión y elaboración de informes de Proyectos de Ordenación y Planes Técnicos de Ordenación de montes de particulares	1.6.4.3.1.- Apoyo técnico en la revisión y elaboración de informes de Proyectos de Ordenación y Planes Técnicos de Ordenación de montes de particulares	Planes supervisados	ud.	80	110,00	100,00 %
1.6.5.1.- Plan de calas	1.6.5.1.1.- Plan de calas	Informes de calidad emitidos	ud.	50	72,00	100,00 %
	1.6.5.1.2.- Mapa de calidad del corcho	Informe de Mapa de calidad de corcho	ud.	1	1,00	100,00 %
1.6.5.2.- Gestión, mantenimiento y funcionamiento operativo de la Suberoteca	1.6.5.2.1.- Mantenimiento y funcionamiento operativo de la Suberoteca	N.º incidencias	ud.	5	8,00	100,00 %
	1.6.5.2.2.- Gestión de la Suberoteca	N.º visitas atendidas	ud.	15	43,00	100,00 %
1.6.6.1.- Apoyo técnico y administrativo para la tramitación de cambios de uso	1.6.6.1.1.- Tramitación de autorización de cambios de uso	N.º expedientes tramitados frente a media histórica	ud.	30	31,00	100,00 %
1.6.7.1.- Apoyo técnico al Catálogo de Montes de Andalucía	1.6.7.1.1.- Mantenimiento y actualización del Catálogo de Montes de Andalucía	N.º actualizaciones gráficas y/o alfanuméricas realizadas	ud.	60	168,00	100,00 %
	1.6.7.1.2.- Valoración patrimonial y ambiental de montes públicos y privados para su posible incorporación al patrimonio público forestal (tasación para permutas, adquisiciones, etc)	N.º Informes entregados	ud.	30	46,00	100,00 %
	1.6.7.1.2.- Valoración patrimonial y ambiental de montes públicos y privados para su posible incorporación al patrimonio público forestal (tasación para permutas, adquisiciones, etc)	N.º Informes	ud.	3	No evaluable	No evaluable
1.6.7.2.- Apoyo técnico y administrativo al mantenimiento y actualización de Consorcios y/o Convenios	1.6.7.2.1.- Mantenimiento y actualización de Consorcios y/o Convenios	N.º informes tramitados	ud.	6	7,00	100,00 %
	1.6.7.2.2.- Apoyo Técnico a la suscripción de nuevos convenios de cooperación	N.º Informes	ud.	12	213,00	100,00 %
1.6.7.3.- Apoyo técnico en deslinde y amojonamiento de la propiedad pública forestal: montes, vías pecuarias (VPP), dominio público hidráulico (DPH)	1.6.7.3.1.- Deslinde de VPP	Grado de ejecución respecto a planificado en la programación anual de trabajo consensuado en el Protocolo	%	100	100,00	100,00 %
	1.6.7.3.2.- Amojonamiento de VPP	Km VPP amojonadas sobre lo planificado	km	Sin programación	1,19	100,00 %
	1.6.7.3.3.- Deslinde montes	Grado de ejecución respecto a planificado en la programación anual de trabajo consensuado en el Protocolo	%	100	100,00	100,00 %
1.6.7.4.- Apoyo técnico y administrativo al mantenimiento y actualización de Ocupaciones en terreno Público	1.6.7.4.1.- Mantenimiento y actualización de Ocupaciones en terreno Público	Expedientes tramitados	ud.	36	116,00	100,00 %
	1.6.7.4.2.- Apoyo Técnico a las autorizaciones de	N.º actualizaciones de ocupaciones realizadas	ud.	773	110,00	14,23 %

FIRMADO POR	ANTONIO JESUS CRESPO CURADO		22/03/2022	PÁGINA 102/132
	CRISTINA GARCIA MONTE			
VERIFICACIÓN	Pk2jm76F7UQHEBQYC94CE87SMZDESB		<a href="https://ws050.juntadeandalucia.es/verificarFirma">https://ws050.juntadeandalucia.es/verificarFirma</a>	



Actividad	Actuación	Indicador Actuación	Unidad	Objetivo anual	Seguimiento anual	Grado de Elección
blico	Ocupaciones en monte Público					
1.6.7.5.- Apoyo técnico en la tramitación y ejecución de expedientes de expropiación forzosa relacionados con las infraestructuras hidráulicas	1.6.7.5.1.- Apoyo técnico en la tramitación y ejecución de expedientes de expropiación forzosa relacionados con las infraestructuras hidráulicas	Grado de ejecución con respecto a lo planificado				
		%		50	50,00	100,00 %
1.6.8.1.- Apoyo técnico en el muestreo, inventario y caracterización de los recursos micológicos	1.6.8.1.1.- Apoyo técnico en el muestreo, inventario y caracterización de los recursos micológicos	N.º actuaciones realizadas/N.º actuaciones planificadas	%	100	99,96	99,96 %
		N.º notas de divulgación o información sobre trabajos realizados o resultados obtenidos	ud.	2	2,00	100,00 %
		N.º Informes realizados de acuerdo al protocolo de información de la CAGPyDS y envío a la REDIAM	ud.	2	2,00	100,00 %
1.6.8.2.- Actividades de formación y divulgación en recursos micológicos	1.6.8.2.1.- Actividades de formación y divulgación en recursos micológicos	N.º de jornadas y/o reuniones	ud.	10	3,00	30,00 %
		Grado de cobertura de las plazas ofertadas (%)	%	80	0,00	0,00 %
		N.º de personas participantes	ud.	2600	0,00	0,00 %
1.7.1.1.- Plan de Formación Ambiental	1.7.1.1.1.- Plan de Formación Ambiental	N.º de personas usuarias del alojamiento y manutención	%	9450	13170,00	100,00 %
1.7.1.2.- Centro de capacitación forestal de Vadillo-Castriñ, Cazoria	1.7.1.2.1.- Centro de capacitación forestal de Vadillo-Castriñ, Cazoria, Jaen 2017-2020	Grado de avance obra e inversión certificada respecto a lo planificado	%	100	19,28	19,28 %
		Grado de avance obra e inversión certificada respecto a lo planificado	%	100	89,80	89,80 %
		Grado de avance obra e inversión certificada respecto a lo planificado	%	100	85,35	85,35 %
		Grado de avance obra e inversión certificada respecto a lo planificado	%	100	19,89	19,89 %
		Grado de avance obra e inversión certificada respecto a lo planificado	%	100	86,76	86,76 %
		Grado de avance obra e inversión certificada respecto a lo planificado	%	100	99,93	99,93 %
		Grado de avance obra e inversión certificada respecto a lo planificado	%	100	97,82	97,82 %
		Grado de avance obra e inversión certificada respecto a lo planificado	%	100	55,10	55,10 %
		Grado de avance obra e inversión certificada respecto a lo planificado	%	100	83,41	83,41 %

FIRMADO POR	ANTONIO JESUS CRESPO CURADO		22/03/2022	PÁGINA 103/132
	CRISTINA GARCIA MONTE			
VERIFICACIÓN	Pk2jm76F7UQHEBQYC94CE87SMZDESB		<a href="https://ws050.juntadeandalucia.es/verificarFirma">https://ws050.juntadeandalucia.es/verificarFirma</a>	



Actividad	Actuación	Indicador Actuación	Unidad	Objetivo anual	Seguimiento anual	Grado de Elección
	1.8.1.1.10.- Ampliación de la EDAR. de La Antilla	Grado de avance obra e inversión certificada respecto a lo planificado	%	100	56,12	56,12 %
	1.8.1.1.11.- Proyecto de Obra EDAR y colectores de Vilches	Grado de avance obra e inversión certificada respecto a lo planificado	%	100	86,78	86,78 %
	1.8.1.1.12.- Proyecto y ejecución de obra de concentración de vertidos y EDAR de Villargordo (Jaén)	Grado de avance obra e inversión certificada respecto a lo planificado	%	100	123,22	100,00 %
	1.8.1.1.13.- Proyecto y ejecución de obra de concentración de vertidos y EDAR de Zujar (Granada)	Grado de avance obra e inversión certificada respecto a lo planificado	%	100	91,80	91,80 %
	1.8.1.1.14.- Proyecto y Obra Agrupación de Vertidos y EDAR de Algánitas (Sevilla)	Grado de avance obra e inversión certificada respecto a lo planificado	%	100	99,38	99,38 %
	1.8.1.1.15.- Proyecto y Obra Agrupación de Vertidos y EDAR del Saucejo ( Sevilla)	Grado de avance obra e inversión certificada respecto a lo planificado	%	100	1,56	1,56 %
	1.8.1.1.16.- Proyecto y obra de agrupación de vertidos y EDAR de Antas (Almería)	Grado de avance obra e inversión certificada respecto a lo planificado	%	100	221,69	100,00 %
	1.8.1.1.17.- Proyecto y obra de agrupación de vertidos y EDAR de Torredonjimeno (Jaén)	Grado de avance obra e inversión certificada respecto a lo planificado	%	100	109,57	100,00 %
	1.8.1.1.18.- Proyecto y obra de agrupación de vertidos y EDAR de Villaverde del Río	Grado de avance obra e inversión certificada respecto a lo planificado	%	100	3,42	3,42 %
	1.8.1.1.19.- Proyecto y obra EDAR y agrupación de vertidos de La Roda de Andalucía (Sevilla)	Grado de avance obra e inversión certificada respecto a lo planificado	%	100	0,00	0,00 %
	1.8.1.1.20.- Proyecto y obra EDAR y agrupación de vertidos de La Victoria (Córdoba)	Grado de avance obra e inversión certificada respecto a lo planificado	%	100	93,48	93,48 %
	1.8.1.1.21.- Obra de desdoblamiento de abastecimiento del Embalse Retortillo a la ETAP de Ecija (Sevilla)	Grado de avance obra e inversión certificada respecto a lo planificado	%	100	0,00	0,00 %
	1.8.1.1.22.- Redacción de Proyecto y Ejecución de Obra de la EDAR y Concentración de Vertidos de Sabinote (Jaén)	Grado de avance inversión certificada respecto a lo planificado	%	100	97,53	97,53 %
	1.8.1.1.23.- Redacción de Proyecto y ejecución de obra de Mejora de la EDAR de Arcos de la Frontera (Cádiz)	Grado de avance inversión certificada respecto a lo planificado	%	100	100,00	100,00 %
	1.8.1.1.24.- Redacción de proyecto y ejecución de obra de concentración de vertidos y EDAR de Villa-nueva de San Juan (Sevilla)	Grado de avance inversión certificada respecto a lo planificado	%	100	98,68	98,68 %
	1.8.1.1.25.- Edar Jerez de la Frontera	Grado de avance inversión certificada respecto a lo planificado	%	100	141,32	100,00 %
	1.8.1.1.26.- Agrupación de vertidos y Edar de Jabal-	Grado de avance inversión certificada respecto a lo planificado	%	100	1,81	1,81 %

FIRMADO POR	ANTONIO JESUS CRESPO CURADO		22/03/2022	PÁGINA 104/132
	CRISTINA GARCIA MONTE			
VERIFICACIÓN	Pk2im76F7UQHEBQYC94CE87SMZDESB		<a href="https://ws050.juntadeandalucia.es/verificarFirma">https://ws050.juntadeandalucia.es/verificarFirma</a>	





Actividad	Actuación	Indicador Actuación	Unidad	Objetivo anual	Seguimiento anual	Grado de Elección
	quinto (Jaén)	lo planificado				
	1.8.1.1.27.- Agrupación de vertidos y Edar de Lahiguera (Jaén)	Grado de avance inversión certificada respecto a lo planificado	%	100	0,00	0,00 %
	1.8.1.1.28.- Agrupación de vertidos y Edar de Rus, La Yedra y Canena (Jaén)	Grado de avance inversión certificada respecto a lo planificado	%	100	42,10	42,10 %
	1.8.1.1.29.- Edar de Bolonia (Cádiz)	Grado de avance inversión certificada respecto a lo planificado	%	100	100,00	100,00 %
	1.8.1.1.30.- Ampliación de la Edar de Huercal-Overa	Grado de avance inversión certificada respecto a lo planificado	%	100	229,25	100,00 %
	1.8.1.1.31.- Agrupación de vertidos y transporte a la Edar de Constantina así como Edar (Sevilla)	Grado de avance inversión certificada respecto a lo planificado	%	100	100,00	100,00 %
	1.8.1.1.32.- Agrupación de vertidos y Edar de Arjona (Jaén)	Grado de avance inversión certificada respecto a lo planificado	%	100	100,00	100,00 %
	1.8.1.1.33.- Colector y Edar de Villanueva de Tapia (Málaga)	Grado de avance inversión certificada respecto a lo planificado	%	100	100,00	100,00 %
	1.8.1.1.34.- Colector y Edar de Villanueva del Trabuco (Málaga)	Grado de avance inversión certificada respecto a lo planificado	%	100	100,00	100,00 %
	1.8.1.1.35.- Colector y Edar de Cañete la Real (Málaga)	Grado de avance inversión certificada respecto a lo planificado	%	100	100,00	100,00 %
	1.8.1.1.36.- Obras de la Edar de Aznalcollar (Sevilla)	Grado de avance inversión certificada respecto a lo planificado	%	100	0,00	0,00 %
	1.8.1.1.37.- Colectores y Edar de la aglomeración de Albuñol ¿Costa Tropical en el TM de Albuñol (Granada)	Grado de avance inversión certificada respecto a lo planificado	%	100	100,00	100,00 %
	1.8.1.1.38.- Conducciones Generales hasta el Depósito de Pulianas (Granada)	Grado de avance inversión certificada respecto a lo planificado	%	100	0,00	0,00 %
	1.8.1.1.39.- Reunificación de vertidos y estación de bombeo de aguas residuales en la zona de Avenida de Andalucía en el TM de Lebrija (Sevilla)	Grado de avance inversión certificada respecto a lo planificado	%	100	100,00	100,00 %
	1.8.1.1.40.- Agrupación de vertidos y Edar de Bornos (Cádiz)	Grado de avance inversión certificada respecto a lo planificado	%	100	97,18	97,18 %
1.8.1.2.- Gestión de Redacción de Proyectos de OOH	1.8.1.2.1.- Redacción de proyecto de agrupación de vertidos y EDAR de de Escañuela (Jaén)	Grado de avance inversión certificada respecto a lo planificado	%	100	39,35	39,35 %
	1.8.1.2.2.- Redacción de proyecto de agrupación de vertidos y EDAR de El Guijo (Córdoba)	Grado de avance inversión certificada respecto a lo planificado	%	100	99,96	99,96 %
	1.8.1.2.3.- Redacción de proyecto de agrupación de vertidos y EDAR de Grazalema (Cádiz)	Grado de avance inversión certificada respecto a lo planificado	%	100	100,00	100,00 %

FIRMADO POR	ANTONIO JESUS CRESPO CURADO		22/03/2022	PÁGINA 105/132
	CRISTINA GARCIA MONTE			
VERIFICACIÓN	Pk2im76F7UQHEBQYC94CE87SMZDESB		<a href="https://ws050.juntadeandalucia.es/verificarFirma">https://ws050.juntadeandalucia.es/verificarFirma</a>	



Actividad	Actuación	Indicador Actuación	Unidad	Objetivo anual	Seguimiento anual	Grado de Elección
	1.8.1.2.4.- Redacción de proyecto de agrupación de vertidos y EDAR de Jedila en Arcos de la Frontera (Cádiz)	Grado de avance inversión certificada respecto a lo planificado	%	100	51,40	51,40 %
	1.8.1.2.5.- Redacción de proyecto de agrupación de vertidos y EDAR de Montizón y sus núcleos (Jaén)	Grado de avance inversión certificada respecto a lo planificado	%	100	85,82	85,82 %
	1.8.1.2.6.- Redacción del Proyecto de Agrupación de Vertidos y EDAR de Almedinilla (Córdoba)	Grado de avance inversión certificada respecto a lo planificado	%	100	0,00	0,00 %
	1.8.1.2.7.- Redacción del Proyecto de Agrupación de Vertidos y EDAR de Fuente Carreteros (Córdoba)	Grado de avance inversión certificada respecto a lo planificado	%	100	0,00	0,00 %
	1.8.1.2.8.- Redacción del Proyecto de Agrupación de Vertidos y EDAR de Guadalcazar (Córdoba)	Grado de avance inversión certificada respecto a lo planificado	%	100	100,00	100,00 %
	1.8.1.2.9.- Proyecto de agrupación de vertidos de Casarabonela	Grado de avance obra e inversión certificada respecto a lo planificado	%	100	303,75	100,00 %
	1.8.1.2.10.- Proyecto de agrupación de vertidos de Sierra Yeguas	Grado de avance obra e inversión certificada respecto a lo planificado	%	100	44,93	44,93 %
	1.8.1.2.11.- Proyecto de agrupación de vertidos y EDAR de Arenas (Málaga)	Grado de avance obra e inversión certificada respecto a lo planificado	%	100	0,00	0,00 %
	1.8.1.2.12.- Proyecto de agrupación de vertidos y EDAR de benamargosa (Málaga)	Grado de avance obra e inversión certificada respecto a lo planificado	%	100	0,00	0,00 %
	1.8.1.2.13.- Proyecto de agrupación de vertidos y EDAR de Guaro	Grado de avance obra e inversión certificada respecto a lo planificado	%	100	23,75	23,75 %
	1.8.1.2.14.- Proyecto de agrupación de vertidos y EDAR de Molina (Málaga)	Grado de avance obra e inversión certificada respecto a lo planificado	%	100	69,45	69,45 %
	1.8.1.2.15.- Proyecto de agrupación de vertidos y EDAR de Santa Elena (Jaén)	Grado de avance obra e inversión certificada respecto a lo planificado	%	100	100,00	100,00 %
	1.8.1.2.16.- Proyecto de remodelación de EDAR de Aldeaquemada	Grado de avance obra e inversión certificada respecto a lo planificado	%	100	100,00	100,00 %
	1.8.1.2.17.- Proyecto de reforma de la EDAR de Setenil	Grado de avance obra e inversión certificada respecto a lo planificado	%	100	100,00	100,00 %
	1.8.1.2.18.- Proyecto de agrupación de vertidos y nueva E.D.A.R. de Galaroza (HUELVA)	Grado de avance inversión certificada respecto a lo planificado	%	100	103,69	100,00 %
	1.8.1.2.19.- Proyecto de la E.D.A.R. del Colector de la MD del Embalse de la Viñuela (MÁLAGA)	Grado de avance inversión certificada respecto a lo planificado	%	100	0,00	0,00 %
	1.8.1.2.20.- Proyectos de agrupación de vertidos y nueva E.D.A.R. de Rosal de la Frontera (HUELVA)	Grado de avance inversión certificada respecto a lo planificado	%	100	104,33	100,00 %
	1.8.1.2.21.- Proyecto de agrupación de vertidos y nueva E.D.A.R. de Moclinejo (MÁLAGA)	Grado de avance inversión certificada respecto a lo planificado	%	100	39,38	39,38 %

FIRMADO POR	ANTONIO JESUS CRESPO CURADO		22/03/2022	PÁGINA 106/132
	CRISTINA GARCIA MONTE			
VERIFICACIÓN	Pk2jm76F7UQHQBQYC94CE87SMZDESB		<a href="https://ws050.juntadeandalucia.es/verificarFirma">https://ws050.juntadeandalucia.es/verificarFirma</a>	



Actividad	Actuación	Indicador Actuación	Unidad	Objetivo anual	Seguimiento anual	Grado de Elección
1.8.1.3.- Redacción de proyectos de saneamiento y depuración	1.8.1.2.22.- Proyecto de ampliación de la E.D.A.R. de los Villares (JAÉN)	Grado de avance inversión certificada respecto a lo planificado	%	100	100,00	100,00 %
	1.8.1.3.1.- Redacción de proyectos de agrupación de vertidos y proyectos básicos para EDAR en Moriles, Navas del Seplillar, Encinas Reales y otros, (Córdoba)	Grado de avance inversión certificada respecto a lo planificado	%	100	344,00	100,00 %
	1.8.1.3.2.- Redacción de proyecto AA.VV.- EDAR Los Blázquez	Grado de avance inversión certificada respecto a lo planificado	%	100	70,00	70,00 %
	1.8.1.3.3.- Redacción del proyecto de agrupación de vertidos y edar del núcleo de Conquistista en la provincia de Córdoba.	Grado de avance inversión certificada respecto a lo planificado	%	100	47,00	47,00 %
	1.8.1.3.4.- Redacción de proyecto de agrupación de vertidos y EDAR de Monda (Málaga)	Grado de avance inversión certificada respecto a lo planificado	%	100	0,00	0,00 %
	1.8.1.3.5.- Redacción de proyecto AA.VV.- EDAR Algarín	Grado de avance inversión certificada respecto a lo planificado	%	100	62,00	62,00 %
	1.8.1.3.6.- Proy. AA.VV y EDAR Fuente la Lancha (Córdoba)	Grado de avance inversión certificada respecto a lo planificado	%	100	81,00	81,00 %
	1.8.1.3.7.- AA.VV y EDAR de Valsequillo (Córdoba)	Grado de avance inversión certificada respecto a lo planificado	%	100	40,00	40,00 %
	1.8.1.3.8.- Proy AA.VV y EDAR Villaharta (Córdoba)	Grado de avance inversión certificada respecto a lo planificado	%	100	64,63	64,63 %
	1.8.1.3.9.- AA.VV y EDAR Obejo (Córdoba)	Grado de avance inversión certificada respecto a lo planificado	%	100	58,00	58,00 %
1.8.2.1.- Mantenimiento y conservación básicos de presas/sistemas de explotación	1.8.1.3.10.- Estudios, planes y proyectos restauración tramo alto río Odíel	Grado de avance inversión certificada respecto a lo planificado	%	100	53,00	53,00 %
	1.8.2.1.1.- Mantenimiento y conservación básicos de presas/sistemas de explotación	N.º infraestructuras mantenidas	ud.	Sin programación	No aplica	No aplica
1.8.3.1.- Trabajos de conservación y reparación de presas/sistemas de explotación	1.8.3.1.1.- Mantenimiento presas agua bruta Málaga 2020-2021	Grado de avance inversión certificada respecto a lo planificado	%	100	100,00	100,00 %
	1.8.3.1.2.- Mantenimiento presas agua bruta Cádiz 2020-2021	Grado de avance inversión certificada respecto a lo planificado	%	100	97,55	97,55 %
1.9.1.1.- Apoyo de campo en la vigilancia y el control del Dominio Público Hidráulico	1.9.1.1.1.- Apoyo de campo en la vigilancia y el control del Dominio Público Hidráulico	N.º Informes	ud.	120	835,00	100,00 %
1.9.1.2.- Apoyo técnico y administrativo en la tramitación de procedi-	1.9.1.2.1.- Apoyo técnico para la tramitación de aprovechamientos de aguas	N.º Expedientes revisados en el sistema AguaCero N.º Expedientes asistidos técnica y administrati-	ud. ud	960 650	1645,00 1664,00	100,00 % 100,00 %

FIRMADO POR	ANTONIO JESUS CRESPO CURADO		22/03/2022	PÁGINA 107/132
	CRISTINA GARCIA MONTE			
VERIFICACIÓN	Pk2jm76F7UQHEBQYC94CE87SMZDESB		<a href="https://ws050.juntadeandalucia.es/verificarFirma">https://ws050.juntadeandalucia.es/verificarFirma</a>	



Actividad	Actuación	Indicador Actuación	Unidad	Objetivo anual	Seguimiento anual	Grado de Elección
mientos en materia de aprovechamientos de aguas		vamente en materia de aprovechamientos de aguas				
		N.º Informes/documentos Técnicos realizados respecto al N.º de Informes/documentos Técnicos Solicitados	%	50	100,00	100,00 %
1.9.1.3.- Apoyo técnico y administrativo en la tramitación de procedimientos en materia de autorizaciones de actuaciones en Dominio Público Hidráulico.	1.9.1.3.1.- Apoyo técnico y administrativo en la tramitación de procedimientos en materia de autorizaciones de actuaciones en Dominio Público Hidráulico.	N.º Informes Técnicos realizados respecto al N.º de Informes Técnicos Solicitados	%	303	228,00	75,25 %
		N.º Informes/documentos Técnicos realizados respecto al N.º de Informes/documentos Técnicos Solicitados	%	70	96,77	100,00 %
		N.º Informes Técnicos Realizados	ud.	150	182,00	100,00 %
1.9.1.4.- Apoyo técnico y administrativo en la tramitación de procedimientos en materia de autorizaciones de vertidos.	1.9.1.4.1.- Apoyo técnico y administrativo en la tramitación de procedimientos en materia de autorizaciones de vertidos	N.º Informes Técnicos realizados respecto al N.º de Informes Técnicos Solicitados	%	84,17	84,43	100,00 %
1.9.1.5.- Realización de estudios e informes de supervisión para la delimitación del Dominio Público Hidráulico. Zona de Policía y Zona de Inundabilidad.	1.9.1.5.1.- Realización de estudios e informes de supervisión para la delimitación del Dominio Público Hidráulico. Zona de Policía y Zona de Inundabilidad.	N.º Informes de supervisión de estudios hidrológicos-hidráulicos	ud.	50	96,00	100,00 %
1.9.1.6.- Red piezométrica y foronómica de las Demarcaciones Hidrográficas Intracomunitarias.	1.9.1.6.1.- Mantenimiento de la Red Piezométrica y Foronómica de Demarcaciones Intracomunitarias	N.º Informes de planeamiento urbanístico	ud.	40	216,00	100,00 %
1.9.2.1.- Actuaciones de emergencias ambientales en inundaciones, nevadas, tornados, etc	1.9.2.1.1.- Actuaciones de emergencias ambientales en inundaciones, nevadas, tornados, etc	N.º estaciones/piezómetros que han precisado intervención	ud.	450	450,00	100,00 %
		N.º estaciones/piezómetros con toma de datos	ud.	515	515,00	100,00 %
1.10.1.1.- Gestión, mantenimiento y funcionamiento operativo del Laboratorio Andaluz de Referencia de la Calidad del Aire (LARCA)	1.10.1.1.1.- Calibración y verificación de equipos	N.º intervenciones	ud.	Sin programación	No aplica	No aplica
		N.º Informes de calibración y/o verificación del LARCA	ud.	146	171,00	100,00 %
		N.º operaciones de calibración del LARCA	ud.	130	155,00	100,00 %
		N.º operaciones de verificación del LARCA	ud.	16	16,00	100,00 %
1.10.1.2.- Gestión, mantenimiento y funcionamiento operativo de la Unidad Móvil de Medidas de Inmisión y Calidad del Aire (UMI)	1.10.1.2.1.- Ejecución de campañas de medida	N.º campañas de la UMI	ud.	24	22,00	91,67 %
		N.º operaciones de calibración y verificación de la UMI	ud.	65	61,00	93,85 %
1.10.1.3.- Gestión, mantenimiento y funcionamiento operativo de la Unidad de Captadores Difusivos y Apoyo Analítico a las Unidades Móviles	1.10.1.3.1.- Ejecución de campañas de captadores difusivos	N.º análisis en el marco de las campañas de captadores difusivos	ud.	4418	4872,00	100,00 %

FIRMADO POR	ANTONIO JESUS CRESPO CURADO		22/03/2022	PÁGINA 108/132
	CRISTINA GARCIA MONTE			
VERIFICACIÓN	Pk2im76F7UQHEBQYC94CE87SMZDESB		<a href="https://ws050.juntadeandalucia.es/verificarFirma">https://ws050.juntadeandalucia.es/verificarFirma</a>	



Actividad	Actuación	Indicador Actuación	Unidad	Objetivo anual	Seguimiento anual	Grado de Elección
(UCADA)						
1.10.2.1.- Mantenimiento operativo de la Unidad Móvil de Emisiones	1.10.2.1.1.- Manejo y mantenimiento	N.º incidencias	ud.	346	239,00	69,08 %
1.10.2.2.- Tramitación y estudio de solicitudes y desarrollo de campañas y elaboración de informes de medida de emisiones difusas	1.10.2.2.1.- Tramitación y estudio de solicitudes y desarrollo de campañas y elaboración de informes de medida de emisiones difusas	N.º emisiones difusas medidas sobre el N.º de solicitudes recibidas	%	100	100,00	100,00 %
1.10.2.3.- Tramitación y estudio de solicitudes y desarrollo de campañas y elaboración de informes de medida en foco de emisiones canalizadas a la atmósfera	1.10.2.3.1.- Tramitación y estudio de solicitudes y desarrollo de campañas y elaboración de informes de medida en foco de emisiones canalizadas a la atmósfera	N.º focos de emisiones canalizadas a la atmósfera analizadas sobre el N.º de solicitudes	%	100	100,00	100,00 %
1.10.2.4.- Evaluación y elaboración de informes del estado de acondicionamiento de focos de instalaciones industriales	1.10.2.4.1.- Evaluación y elaboración de informes del estado de acondicionamiento de focos de instalaciones industriales	N.º focos en instalaciones industriales visitadas sobre el N.º solicitudes recibidas	%	100	100,00	100,00 %
1.10.3.1.- Gestión del CDCA 24 horas para supervisión de datos, atención a incidentes, y activación de protocolos de actuación	1.10.3.1.1.- Cumplimentación de partes de incidentes	N.º partes de incidencias y mantenimiento	ud.	730	728,00	99,73 %
1.10.3.2.- Soporte técnico y asesoramiento a la Consejería competente para la explotación de los datos de la Red de Vigilancia y Control de la Calidad del Aire	1.10.3.2.1.- Soporte técnico y asesoramiento a la Consejería competente para la explotación de los datos de la Red de Vigilancia y Control de la Calidad del Aire	N.º informes emitidos	días	365	364,00	99,73 %
1.10.3.3.- Soporte técnico y asesoramiento a la Consejería competente para la explotación de los datos de la Red de Vigilancia y Control de la Calidad de las Aguas Litorales y Vertidos al Litoral	1.10.3.3.1.- Soporte técnico y asesoramiento a la Consejería competente para la explotación de los datos de la Red de Vigilancia y Control de la Calidad de las Aguas Litorales y Vertidos al Litoral	N.º informes emitidos	ud.	110	108,00	98,18 %
1.10.4.1.- Mantenimiento operativo de la Unidad Móvil de medida de la Contaminación Acústica (UMMCA)	1.10.4.1.1.- Mantenimiento operativo de la Unidad Móvil de medida de la Contaminación Acústica (UMMCA)	N.º incidencias	ud.	6	31,00	100,00 %
1.10.4.2.- Tramitación y estudio de campañas de medida solicitadas y elaboración de informes sobre medida de ruidos, vibraciones y aislamientos.	1.10.4.2.1.- Tramitación y estudio de campañas de medida solicitadas y elaboración de informes sobre medida de ruidos, vibraciones y aislamientos.	N.º campañas	ud.	62	83,00	100,00 %

FIRMADO POR	ANTONIO JESUS CRESPO CURADO		22/03/2022	PÁGINA 109/132
	CRISTINA GARCIA MONTE			
VERIFICACIÓN	Pk2jm76F7UQHEBQYC94CE87SMZDESB		<a href="https://ws050.juntadeandalucia.es/verificarFirma">https://ws050.juntadeandalucia.es/verificarFirma</a>	



Actividad	Actuación	Indicador Actuación	Unidad	Objetivo anual	Seguimiento anual	Grado de Elección
1.10.4.3.- Actuaciones no planificadas: asistencia como peritos a actuaciones judiciales	1.10.4.3.1.- Actuaciones no planificadas: asistencia como peritos a actuaciones judiciales	Grado de respuesta a las actuaciones no planificadas	%	100	100,00	100,00 %
1.10.5.1.- Asesoramiento en materia de contaminación lumínica.	1.10.5.1.1.- Asesoramiento en materia de contaminación lumínica	Informes de asesoramiento solicitados por la Consejería	ud.	12	12,00	100,00 %
1.10.6.1.- Mantenimiento y actualización de información relativa a ZSP y DPMT y colaboración con su divulgación	1.10.6.1.1.- Mantenimiento y actualización de información relativa a ZSP y DPMT y colaboración con su divulgación	Instalaciones y expedientes de Arena revisados	ud.	2305	2303,00	99,91 %
1.10.6.2.- Gestión de tasaciones económicas relacionadas con procedimientos sancionadores en la zona de ZSP y en el DPMT	1.10.6.2.1.- Gestión de tasaciones económicas relacionadas con procedimientos sancionadores en la zona de ZSP y en el DPMT	N.º tasaciones económicas tramitadas	ud.	78	38,00	48,72 %
1.10.7.1.- Supervisión anual diaria de un itinerario fijo, con observación de focos de emisión a la atmósfera, puntos de vertido y emisarios, así como cualquier otra incidencia ambiental	1.10.7.1.1.- Elaboración de partes 1.10.7.1.2.- Recorrido de un itinerario fijo	N.º partes elaborados Km recorridos	ud. km	730 37650	625,00 50190,00	85,62 % 100,00 %
1.10.7.2.- Cobertura mediante un servicio de guardias para asistencia a llamadas telefónicas con motivo de posibles incidentes en horario nocturno	1.10.7.2.1.- Atención a incidencias, conforme se desarrollen 1.10.7.2.2.- Realización de guardias para atención de posibles incidentes en horario nocturno	N.º incidencias atendidas sobre avisos recibidos Cobertura con guardias sobre lo previsto (%)	%	100 100	100,00 100,00	100,00 % 100,00 %
1.10.8.1.- Trabajos de planificación, muestreo, análisis y evaluación de conformidad en el ámbito de los residuos, prioritariamente bajo acreditación ENAC por la norma UNE/EN ISO-IEC 17020	1.10.8.1.1.- Trabajos de planificación, muestreo, análisis y evaluación de conformidad en el ámbito de los residuos, prioritariamente bajo acreditación ENAC por la norma UNE/EN ISO-IEC 17020	N.º actuaciones N.º actuaciones (actuaciones no planificadas, a causa de denuncias, incidentes, etc.) N.º documentos elaborados	ud. ud. ud.	7 2 14	4,00 2,00 6,00	57,14 % 100,00 % 42,86 %
1.10.8.2.- Trabajos de planificación, muestreo, análisis y evaluación de conformidad en el ámbito de los suelos contaminados y aguas subterráneas asociadas, prioritariamente bajo acreditación ENAC por la norma UNE/EN ISO-IEC 17020	1.10.8.2.1.- Trabajos de planificación, muestreo, análisis y evaluación de conformidad en el ámbito de los suelos contaminados y aguas subterráneas asociadas, prioritariamente bajo acreditación ENAC por la norma UNE/EN ISO-IEC 17020	N.º emplazamientos investigados N.º emplazamientos investigados (actuaciones no planificadas, a causa de denuncias, incidentes, etc.) N.º documentos elaborados	ud. ud. ud.	9 5 18	7,00 0,00 12,00	77,78 % 0,00 % 66,67 %
1.10.8.3.- Trabajos de planificación,	1.10.8.3.1.- Trabajos de planificación, muestreo, análisis y evaluación de conformidad en el ámbito de los suelos contaminados y aguas subterráneas asociadas, prioritariamente bajo acreditación ENAC por la norma UNE/EN ISO-IEC 17020	N.º documentos elaborados (actuaciones no planificadas, a causa de denuncias, incidentes, etc.) N.º actuaciones	ud. ud.	10 16	3,00 11,00	30,00 % 68,75 %

FIRMADO POR	ANTONIO JESUS CRESPO CURADO		22/03/2022	PÁGINA 110/132
	CRISTINA GARCIA MONTE			
VERIFICACIÓN	Pk2jm76F7UQHEBQYC94CE87SMZDESB		<a href="https://ws050.juntadeandalucia.es/verificarFirma">https://ws050.juntadeandalucia.es/verificarFirma</a>	



Actividad	Actuación	Indicador Actuación	Unidad	Objetivo anual	Seguimiento anual	Grado de Elección
muestreo, análisis y evaluación de conformidad en el ámbito de las aguas residuales y superficiales, prioritariamente bajo acreditación ENAC por la norma UNE/EN ISO-IEC 17020	Análisis y evaluación de conformidad en el ámbito de las aguas residuales y superficiales, prioritariamente bajo acreditación ENAC por la norma UNE/EN ISO-IEC 17020	N.º documentos elaborados	ud.	32	25,00	78,13%
1.10.9.1. - Asesoramiento técnico y consultoría en materia de residuos	1.10.9.1.1. - Asesoramiento técnico y consultoría en materia de residuos	Informe de actualización sobre las capacidades de gestión de las infraestructuras existentes en Andalucía (N.º)	ud.	1	No evaluable	No evaluable
		Informe anual sobre traslados transfronterizos de residuos (N.º)	ud.	1	1,00	100,00%
		Informe de recogida y gestión de residuos de competencia municipal (N.º)	ud.	1	0,00	0,00%
		Informe sobre la entrega de planes de minimización (N.º)	ud.	1	1,00	100,00%
		Informe de actualización del inventario de equipos con PCB (N.º)	ud.	1	1,00	100,00%
		N.º informes de valoración de las actividades de los SCRAP	ud.	7	10,00	100,00%
		N.º informes anuales de coyuntura sobre la situación de la producción y gestión de los residuos peligrosos	ud.	1	1,00	100,00%
		N.º informes anuales de coyuntura sobre la situación de la producción y gestión de los residuos no peligrosos	ud.	1	1,00	100,00%
		N.º informes de apoyo en el seguimiento de los planes de prevención y gestión de residuos	ud.	2	3,00	100,00%
		N.º estadísticas para la elaboración del IMA	ud.	2	2,00	100,00%
		N.º estadísticas para información periódica a la Comisión Europea	ud.	2	4,00	100,00%
		N.º informes técnicos sobre notificaciones previas de traslados transfronterizos de residuos	ud.	40	9,00	22,50%
		N.º informes de avance de los CSM de residuos peligrosos	ud.	1	No evaluable	No evaluable
		N.º de informes de asesoramiento técnico en el desarrollo y pruebas de AUVIAS/SIRA	ud.	4	4,00	100,00%
		Otros documentos o informes técnicos Tipo 1	ud.	7	5,00	71,43%



Actividad	Actuación	Indicador Actuación	Unidad	Objetivo anual	Seguimiento anual	Grado de Ejecución
1.10.9.2.- Apoyo en la elaboración y desarrollo de planes y proyectos en materia de residuos	1.10.9.2.1.- Elaboración del Plan Integral de Residuos de Andalucía	(>50h) (N.º)				
		Otros documentos o informes técnicos Tipo 2 (entre 10 y 50h) (N.º)	ud.	18	20,00	100,00 %
		Otros documentos o informes técnicos Tipo 3 (<10h) (N.º)	ud.	40	38,00	95,00 %
		N.º de fichas de instalaciones de residuos municipales	ud.	Sin programación	No aplica	No aplica
		N.º de consultas en relación a los sistemas de información (AUGIAS/SIRA)	ud.	3000	4553,00	100,00 %
		N.º de expedientes de información analizados y/o cargados	ud.	850	1286,00	100,00 %
		N.º de documentos de asesoramiento técnico en la actualización de normativa en materia de residuos	ud	4	No evaluable	No evaluable
		Grado de ejecución acumulada respecto a lo planificado	%	100	99,19	99,19 %
		Grado de ejecución acumulada respecto a lo planificado	%	100	100,00	100,00 %
		1.10.9.3.- Asesoramiento técnico y consultoría en materia de calidad del suelo	1.10.9.3.1.- Asesoramiento técnico y consultoría en materia de calidad del suelo	N.º de informes técnicos sobre estudios de caracterización, análisis de riesgos y proyectos de descontaminación de suelos	ud.	70
N.º de fichas técnicas resumen de valoración de informes preliminares de situación y de informes de clausura	ud.			400	447,00	100,00 %
N.º documentos para el informe de suelos contaminados	ud.			2	2,00	100,00 %
N.º Guías prevención ambiental en materia de suelos para entidades locales (Medida 2 PASC)	ud.			1	1,00	100,00 %
N.º de guías técnicas estudios de calidad de suelos (Medidas 9, 10 y 14 PASC)	ud.			Sin programación	No aplica	No aplica
N.º documentos de priorización de actuaciones en emplazamientos contaminados (Medida 6 PASC)	ud.			1	0,00	0,00 %
N.º documentos para la elaboración del inventario de emplazamientos inactivos potencialmente contaminados (Medida 5 PASC)	ud.			2	2,00	100,00 %
Otros documentos o informes técnicos Tipo 1	ud.			1	0,00	0,00 %

FIRMADO POR	ANTONIO JESUS CRESPO CURADO		22/03/2022	PÁGINA 112/132
	CRISTINA GARCIA MONTE			
VERIFICACIÓN	Pk2jm76F7UQHEBQYC94CE87SMZDESB		<a href="https://ws050.juntadeandalucia.es/verificarFirma">https://ws050.juntadeandalucia.es/verificarFirma</a>	





Actividad	Actuación	Indicador Actuación	Unidad	Objetivo anual	Seguimiento anual	Grado de Ejecución
1.10.9.4 - Asesoramiento técnico y consultoría en materia de inspección ambiental y PRTR	1.10.9.4.1 - Asesoramiento técnico y consultoría en materia de inspección ambiental y PRTR	>50h) (N.º)				
		Otros documentos o informes técnicos Tipo 2 (entre 10 y 50h) (N.º)	ud.	1	0,00	0,00 %
		Otros documentos o informes técnicos Tipo 3 (<10h) (N.º)	ud.	1	3,00	100,00 %
		N.º de emplazamientos investigados para la rehabilitación de antiguas zonas Industriales (Medida 7 PASC)	ud.	1	No aplica	No aplica
		N.º documentos asociados al estudio de calidad del suelo de antiguas zonas industriales. (Medida 7 PASC)	ud.	1	No aplica	No aplica
		N.º de documentos para definir zonas con características geológicas particulares en las que calicular los fondos naturales y antrópicos (Medida 8 PASC)	ud.	1	1,00	100,00 %
		N.º de documentos para definir criterios para la reutilización de suelos contaminados y de los materiales excavados, así como para la gestión de los residuos resultantes (Medida 13 PASC)	ud.	1	1,00	100,00 %
		N.º de gestiones de asesoramiento para el mantenimiento de la aplicación informática SUCO (IN-SUPO en desarrollo)	ud.	180	311,00	100,00 %
		N.º de consultas atendidas en relación con los sistemas de información de suelos contaminados.	ud.	160	218,00	100,00 %
		N.º de actuaciones de promoción del PASC (Medida 17 PASC)	ud.	1	2,00	100,00 %
		N.º de documentos Guía de MTD para descontaminación de suelos (Medida 12 PASC)	ud.	1	0,00	0,00 %
		N.º de documentos de cálculo de NGR de metales para ecosistemas (Medida 11 PASC)	ud.	1	0,00	0,00 %
		N.º de actuaciones para la georreferenciación de expedientes de calidad del suelo	ud.	1	1,00	100,00 %

FIRMADO POR	ANTONIO JESUS CRESPO CURADO	22/03/2022	PÁGINA 113/132
VERIFICACIÓN	CRISTINA GARCIA MONTE	<a href="https://ws050.juntadeandalucia.es/verificarFirma">https://ws050.juntadeandalucia.es/verificarFirma</a>	
	Pk2jm76F7UQHEBQYC94CE87SMZDESB		



Actividad	Actuación	Indicador Actuación	Unidad	Objetivo anual	Seguimiento anual	Grado de Elección
1.10.9.5.- Asesoramiento técnico y consultoría en materia de comercio de derechos de emisiones de gases de efecto invernadero	1.10.9.5.1.- Asesoramiento técnico y consultoría en materia de comercio de derechos de emisiones de gases de efecto invernadero	N.º de instalaciones o actividades sometidas a evaluación de riesgos ambientales	ud.	154	749,00	100,00 %
		N.º de guías de notificación y manual de validación PRTR revisados	ud.	13	13,00	100,00 %
		N.º de informes resumen información PRTR	ud.	1	1,00	100,00 %
		N.º de informes técnicos de viabilidad y adaptación a la aplicación informática PRTR del Ministerio	ud.	3	5,00	100,00 %
		Otros documentos o informes técnicos (N.º)	ud.	6	15,00	100,00 %
		N.º de borradores de informes previos elaborados (PR)	ud.	120	125,00	100,00 %
		N.º de informes técnicos de estudio de alegaciones en el marco de las inspecciones ambientales	ud.	20	17,00	85,00 %
		N.º Informes/registros de la aplicación de la evaluación de riesgos	ud.	30	539,00	100,00 %
		N.º de informes técnicos de viabilidad y adaptación a la aplicación informática PRTR del Ministerio	ud.	3	5,00	100,00 %
		N.º de planes de seguimiento o pliegos de exclusión elaborados	ud.	86	37,00	43,02 %
		N.º de informes técnicos sobre informes de mejora	ud.	30	34,00	100,00 %
		N.º de informes resumen sobre la evaluación de las emisiones de gases de efecto invernadero del sector industrial en Andalucía	ud.	1	0,00	0,00 %
Borrador de cuestionario art. 21 2003/87/CE (N.º)	ud.	1	1,00	100,00 %		
N.º de informes sobre actuación de verificadores y borrador de cuestionario art. 72 Reglamento	ud.	7	8,00	100,00 %		
Otros documentos o informes técnicos (N.º)	ud.	35	56,00	100,00 %		
1.10.9.6.- Asesoramiento técnico y consultoría en consultoría en materia de vertidos	1.10.9.6.1.- Asesoramiento técnico y consultoría en materia de vertidos	N.º de documentos elaborados	ud.	2	9,00	100,00 %
1.10.9.7.- Asesoramiento técnico y consultoría en consultoría en materia de fiscalidad ecológica y tributos ambientales	1.10.9.7.1.- Asesoramiento técnico y consultoría en materia de fiscalidad ecológica y tributos ambientales	N.º de informes de liquidación de tasas por servicios de inspección (ST4)	ud.	50	29,00	58,00 %
		N.º total de informes de liquidación de tasas por servicios de inspección (ST3+ST4)	ud.	120	140,00	100,00 %
1.10.9.8.- Asesoramiento técnico y	1.10.9.8.1.- Estudio de calidad de los suelos del cerco	Porcentaje de ejecución respecto a lo planificado	%	Sin programación	No aplica	No aplica



Actividad	Actuación	Indicador Actuación	Unidad	Objetivo anual	Seguimiento anual	Grado de Elección
consultoría en otras materias de calidad ambiental	industrial de Peñarroya-Pueblonuevo (Córdoba)	(%)				
1.10.10.1.- Soporte técnico a la Consejería competente en la redacción, revisión y seguimiento de los planes de calidad ambiental	1.10.10.1.1.- Soporte técnico a la Consejería competente en la redacción, revisión y seguimiento de los planes de calidad ambiental	N.º de planes de calidad ambiental redactados	ud.	Sin programación	No aplica	No aplica
1.10.11.1.- Digitalización de documentos de información ambiental	1.10.11.1.1.- Digitalización de documentos de información ambiental	N.º documentos digitalizados (residuos)	ud.	7000	9977,00	100,00 %
		N.º documentos digitalizados (calidad del suelo)	ud.	250	636,00	100,00 %
1.10.11.2.- Grabación de datos provenientes de documentos de información ambiental, en aplicaciones informáticas de la Consejería	1.10.11.2.1.- Grabación de datos provenientes de documentos de información ambiental, en aplicaciones informáticas de la Consejería	N.º documentos grabados (residuos)	ud.	6500	14301,00	100,00 %
		N.º documentos grabados (calidad del suelo)	ud.	250	523,00	100,00 %
		N.º documentos grabados (RCDE)	ud.	121	120,00	99,17 %
1.10.11.3.- Clasificación y gestión o archivo de documentos de información ambiental	1.10.11.3.1.- Clasificación y gestión o archivo de documentos de información ambiental	N.º horas (residuos)	horas	1260	1260,00	100,00 %
		N.º horas (RCDE)	horas	Sin programación	No aplica	No aplica
1.10.12.1.- Validación de datos referentes a residuos	1.10.12.1.1.- Validación de datos referentes a residuos	N.º documentos elaborados	ud.	36	30,00	83,33 %
1.10.12.2.- Validación de datos referentes a calidad de suelos	1.10.12.2.1.- Validación de datos referentes a calidad de suelos	N.º documentos elaborados	ud.	1	1,00	100,00 %
1.10.12.3.- Validación de datos en materia de PRTTR	1.10.12.3.1.- Validación de datos en materia de PRTTR	N.º notificaciones PRTTR analizadas	ud.	595	610,00	100,00 %
1.10.12.4.- Validación de datos en materia de fiscalidad ecológica y tributos ambientales	1.10.12.4.1.- Validación de datos en materia de fiscalidad ecológica y tributos ambientales	N.º documentos de comprobación de unidades contaminantes elaborados	ud.	70	64,00	91,43 %
		Otros documentos o informes técnicos	ud.	2	2,00	100,00 %
		N.º de informes de análisis de alegaciones y recursos a la liquidación	ud	15	1,00	6,67 %
1.10.12.5.- Validación de datos en materia de comercio de derechos de emisión de gases de efecto invernadero	1.10.12.5.1.- Validación de datos en materia de comercio de derechos de emisión de gases de efecto invernadero	N.º informes de notificación analizados	ud.	121	120,00	99,17 %
1.10.13.1.- Asesoramiento y realización de estudios sobre efectos medioambientales de actividades y soporte técnico y asesoramiento en la realización o aplicación de medidas en instalaciones, en el ámbito de la calidad del aire, agua, suelo y residuos.	1.10.13.1.1.- Asesoramiento y realización de estudios sobre efectos medioambientales de actividades y soporte técnico y asesoramiento en la realización o aplicación de medidas en instalaciones, en el ámbito de la calidad del aire, agua, suelo y residuos.	N.º estudios realizados	ud.	Sin programación	No aplica	No aplica

FIRMADO POR	ANTONIO JESUS CRESPO CURADO		22/03/2022	PÁGINA 115/132
	CRISTINA GARCIA MONTE			
VERIFICACIÓN	Pk2jm76F7UQHEBQYC94CE87SMZDESB		<a href="https://ws050.juntadeandalucia.es/verificarFirma">https://ws050.juntadeandalucia.es/verificarFirma</a>	



Actividad	Actuación	Indicador Actuación	Unidad	Objetivo anual	Seguimiento anual	Grado de Elección
1.10.13.2.- Toma y análisis de muestras así como asesoramiento en su interpretación en el marco de las evaluaciones ambientales de actividades	1.10.13.2.1.- Toma y análisis de muestras así como asesoramiento en su interpretación en el marco de las evaluaciones ambientales de actividades	N.º muestras	ud.	Sin programación	No aplica	No aplica
1.10.14.1.- Manejo, mantenimiento y calibración de equipos	1.10.14.1.1.- Manejo, mantenimiento y calibración de equipos	N.º incidencias	ud.	Sin programación	No aplica	No aplica
1.10.14.2.- Mantenimiento requerido para el correcto funcionamiento de instalaciones y embarcaciones	1.10.14.2.1.- Mantenimiento requeridos para el correcto funcionamiento de las embarcaciones de vigilancia del litoral 1.10.14.2.2.- Realizar actuaciones de mantenimiento de instalaciones y equipos (LCCA)	N.º de Certificados positivos emitidos por Capitanía Marítima Inversión ejecutada respecto a programada en mantenimiento preventivo y correctivo de los laboratorios	ud. %	Sin programación Sin programación	No aplica No aplica	No aplica No aplica
1.10.14.3.- Mantenimiento de la Acreditación ENAC	1.10.14.3.1.- Realizar actuaciones de mantenimiento de sistemas de calidad de los LCCA	Acuerdos de la Comisión de Acreditación tras su perar auditoría (cada 12 a 16 meses), donde se notifica el mantenimiento de la Acreditación	ud.	Sin programación	No aplica	No aplica
1.10.14.4.- Atención a Incidentes y Controles Extraordinarios	1.10.14.4.1.- Atención a Incidentes y Controles Extraordinarios	Incidentes atendidos/incidentes comunicados	%	Sin programación	No aplica	No aplica
1.10.14.5.- Seguimiento y control de la calidad de aguas	1.10.14.5.1.- Seguimiento y control de la calidad de las aguas	N.º muestras	ud	2143	4931,00	100,00 %
1.10.14.6.- Seguimiento y control de vertidos	1.10.14.6.1.- Atención al Plan de Control de Vertidos	N.º muestras	ud.	7893	10408,00	100,00 %
1.11.1.1.- Apoyo para la ejecución y propuesta de actuaciones de lucha contra el cambio climático	1.11.1.1.1.- Apoyo para la ejecución y propuesta de actuaciones de lucha contra el cambio climático	N.º documentos elaborados	ud.	14	69,00	100,00 %
1.11.1.2.- Apoyo para la elaboración y seguimiento de estrategias, planes, programas y desarrollos reglamentarios sobre cambio climático	1.11.1.2.1.- Elaboración de las bases para la redacción del Plan Andalúz de Acción por el Clima 1.11.1.2.2.- Asesoramiento técnico y desarrollo de aplicaciones para determinados registros administrativos	N.º documentos elaborados	ud.	12 3	15,00 2,00	100,00 % 66,67 %
1.11.1.3.- Asesoramiento técnico para la elaboración de inventarios de emisiones de gases de efecto invernadero, de informes sobre inventarios y de huellas de carbono	1.11.1.3.1.- Asesoramiento técnico para mejora de aplicación web para inventarios de emisiones municipales	N.º documentos elaborados	ud.	3	4,00	100,00 %
1.11.1.4.- Ejecución de actuaciones propias para mejorar la actuación de	1.11.1.4.1.- Consultoría interna en materia de cambio climático	N.º documentos elaborados	ud.	2	3,00	100,00 %

FIRMADO POR	ANTONIO JESUS CRESPO CURADO		22/03/2022	PÁGINA 116/132
	CRISTINA GARCIA MONTE			
VERIFICACIÓN	Pk2jm76F7UQHEBQYC94CE87SMZDESB		<a href="https://ws050.juntadeandalucia.es/verificarFirma">https://ws050.juntadeandalucia.es/verificarFirma</a>	



Actividad	Actuación	Indicador Actuación	Unidad	Objetivo anual	Seguimiento anual	Grado de Ejecución
la Agencia a los efectos del cambio climático						
1.12.1.1.- Asesoramiento y soporte técnico en materia de sostenibilidad urbana (Planes y Programas Ambientales)	1.12.1.1.1.- Asesoramiento y soporte técnico en materia de sostenibilidad urbana (Planes y Programas Ambientales)	N.º Informes	ud.	Sin programación	No aplica	No aplica
1.13.1.1.- Dirección de obras civiles e industriales	1.13.1.1.1.- Dirección de Obra del Sellado Vertedero Bena (Córdoba)	Grado de avance obra e inversión ejecutada respecto a la planificada	%	Sin programación	No aplica	No aplica
	1.13.1.1.2.- Dirección de Obra del Sellado Vertedero Deifontes (Granada)	Grado de avance obra e inversión ejecutada respecto a la planificada	%	Sin programación	No aplica	No aplica
	1.13.1.1.3.- Dirección de Obra del Sellado Vertedero Cortes y Graena (Granada)	Grado de avance obra e inversión ejecutada respecto a la planificada	%	Sin programación	No aplica	No aplica
	1.13.1.1.4.- Dirección de Obra del Sellado Vertedero Chiplona (Cádiz)	Grado de avance obra e inversión ejecutada respecto a la planificada	%	100	100,00	100,00 %
	1.13.1.1.5.- Dirección de Obra del Sellado Vertedero Dehesas Viejas (Granada)	Grado de avance obra e inversión ejecutada respecto a la planificada	%	100	100,00	100,00 %
	1.13.1.2.1.- Proyecto de clausura del vertedero de el Ejido (Almería)	Grado de avance inversión ejecutada respecto a la planificada	%	Sin programación	No aplica	No aplica
	1.13.1.2.2.- Redacción del proyecto de sellado de vertedero de inertes en Alcalá de los Gazules (Cádiz)	Grado de avance inversión ejecutada respecto a la planificada	%	Sin programación	No aplica	No aplica
	1.13.1.2.3.- Proyecto de planta de tratamiento y vertedero de apoyo de RCD de Bornos (ITI de Cádiz)	Grado de avance inversión ejecutada respecto a la planificada	%	Sin programación	No aplica	No aplica
	1.13.1.2.4.- Proyecto vertedero de apoyo de RCD de Olvera (ITI Cádiz)	Grado de avance inversión ejecutada respecto a la planificada	%	Sin programación	No aplica	No aplica
	1.13.1.2.5.- Proyecto planta de clasificación de envases de Villamartin (ITI Cádiz)	Grado de avance inversión ejecutada respecto a la planificada	%	Sin programación	No aplica	No aplica
1.13.2.1.- Gestión de obras de restauración medioambiental	1.13.1.2.6.- Proyecto planta de compostaje de Villamartin (ITI Cádiz)	Grado de avance inversión ejecutada respecto a la planificada	%	Sin programación	No aplica	No aplica
	1.13.2.1.1.- EJECUCIÓN DE LAS ACTUACIONES INCLUIDAS EN EL PROYECTO DE CLAUSURA DE LA BALSA DE ESTÉRILES Y SU INTEGRACIÓN EN EL MEDIO NATURAL. FASE 3. ANTIGUO COMPLEJO MINERO DE SOTIEL CORONADA. CALAÑAS (HUELVA)	Grado de avance inversión ejecutada respecto a la planificada	%	100	86,26	86,26 %
1.13.2.1.2.- EJECUCIÓN DE LAS ACTUACIONES INCLUIDAS EN EL PROYECTO DE RESTAURACIÓN DEL ESPACIO DEGRADADO POR MINERÍA METÁLICA "CEMENTACIÓN LAS VIÑAS", EN SOTIEL-CORONADA. CALAÑAS (HUELVA).	1.13.2.1.2.- EJECUCIÓN DE LAS ACTUACIONES INCLUIDAS EN EL PROYECTO DE RESTAURACIÓN DEL ESPACIO DEGRADADO POR MINERÍA METÁLICA "CEMENTACIÓN LAS VIÑAS", EN SOTIEL-CORONADA. CALAÑAS (HUELVA).	Grado de avance inversión ejecutada respecto a la planificada	%	100	81,50	81,50 %

FIRMADO POR	ANTONIO JESUS CRESPO CURADO		22/03/2022	PÁGINA 117/132
	CRISTINA GARCIA MONTE			
VERIFICACIÓN	Pk2im76F7UQHEBQYC94CE87SMZDESB		<a href="https://ws050.juntadeandalucia.es/verificarFirma">https://ws050.juntadeandalucia.es/verificarFirma</a>	



Actividad	Actuación	Indicador Actuación	Unidad	Objetivo anual	Seguimiento anual	Grado de Elección
1.14.1.1.- Elaboración y seguimiento de Planes Estratégicos de la Agencia, Programas de Gestión, Planes Anuales de Acción y demás planificación estratégica, táctica y operativa	1.14.1.1.1.- Elaboración y seguimiento del Programa de Gestión y Plan de Acción Anual	N.º documentos elaborados en la anualidad (N.º)	ud.	5	5,00	100,00 %
1.14.1.2.- Gestión de tarifas	1.14.1.2.1.- Revisión y actualización de Tarifas	N.º documentos elaborados en la anualidad (N.º)	ud.	Sin programación	No aplica	No aplica
1.14.2.1.- Apoyo a las tareas de revisión de instrumentos de planificación ambiental de espacios protegidos de la Red Natura 2000, en particular, los Parques Naturales, y adecuación a las exigencias de la Red Ecológica Europea Natura 2000.	1.14.2.1.1.- Consultoría de apoyo al desarrollo de la planificación en espacios de la Red Natura 2000.	N.º de informes técnicos entregados (N.º) N.º de documentos de planificación entregados (N.º)	ud.	13	10,00	76,92 %
1.14.2.2.- Asesoramiento y soporte técnico en la evaluación ambiental estratégica de planes y programas	1.14.2.2.1.- Asesoramiento y soporte técnico en la evaluación ambiental estratégica de planes y programas	N.º documentos elaborados en la anualidad (N.º)	ud.	50	42,00	84,00 %
1.14.2.3.- Apoyo técnico en la revisión y/o redacción de instrumentos de planificación con incidencia ambiental (planes, programas y estrategias) y otras actividades de consultoría asociadas	1.14.2.3.1.- Adecuación del Plan Forestal Andaluz (PFA) Horizonte 2021 y Memorias anuales seguimiento PMA-PFA 2016-2017	Grado de ejecución acumulada respecto a planificación total del encargo	%	85	81,18	95,51 %
	1.14.2.3.2.- Elaboración y actualización de la planificación del uso público en los espacios red Natura 2000	Grado de ejecución acumulada respecto a planificación total del encargo	%	77	57,52	74,70 %
	1.14.2.3.3.- Seguimiento de indicadores RN2000 y estándares de buena gestión	Grado de ejecución acumulada respecto a planificación total del encargo	%	50	48,50	97,00 %
	1.14.2.3.4.- Evaluación de Servicios Ecosistémicos	Grado de ejecución acumulada respecto a planificación total del encargo	%	82	81,55	99,45 %
	1.14.2.3.5.- Consultoría asociada al Plan de Conectividad Ecológica e Infraestructura Verde	Grado de ejecución acumulada respecto a planificación total del encargo	%	45	45,82	100,00 %
	1.14.2.3.6.- Consultoría de apoyo en la tramitación de ayudas	Grado de ejecución acumulada respecto a planificación total del encargo	%	45	43,80	97,33 %
	1.14.2.3.7.- Memorias anuales de seguimiento PMA-PFA (2018-2019-2020)	Grado de ejecución acumulada respecto a planificación total del encargo	%	100	89,91	89,91 %
	1.14.2.3.8.- Consultoría para la implantación EMAS en el PN Sierra Norte de Sevilla	Grado de ejecución acumulada respecto a la planificación del encargo	%	100	52,54	52,54 %
1.15.1.1.- Impulso y gestión de proyectos INTERNOS de investigación, desarrollo tecnológico e innovación (I+D+I)	1.15.1.1.1.- Promoción y Dinamización Interna de la I+D+I	Grado de cumplimiento de la programación anual de I+D+I (% de hitos alcanzados frente al total planificados)	ud.	90	90,00	100,00 %

FIRMADO POR	ANTONIO JESUS CRESPO CURADO		22/03/2022	PÁGINA 118/132
	CRISTINA GARCIA MONTE			
VERIFICACIÓN	Pk2jm76F7UQHEBQYC94CE87SMZDESB		<a href="https://ws050.juntadeandalucia.es/verificarFirma">https://ws050.juntadeandalucia.es/verificarFirma</a>	



Actividad	Actuación	Indicador Actuación	Unidad	Objetivo anual	Seguimiento anual	Grado de Elección
1.15.2.1.- Desarrollo, explotación y mantenimiento de redes de monitorización y modelos de simulación	1.15.2.1.1.- Observación del Territorio	N.º Planes de Observación (monitorización) del territorio o Trabajos de Soporte a la Gestión en los que se participa	ud.	5	7,17	100,00 %
		N.º productos (informes o resultados) resultantes del mantenimiento de redes de monitorización y seguimiento Ambiental (desarrolladas y mantenidas) basadas en información de Observación del Territorio.	ud.	107	103,00	96,26 %
1.15.2.1.2.- Clima		N.º Visores Web mantenidos	ud.	5	7,00	100,00 %
		N.º Contenidos de información de Observación del territorio Integrados	ud.	40	69,00	100,00 %
		N.º Promedio de días de retraso respecto al establecido mensual	ud.	1	-0,75	100,00 %
		Informe diario valores máximos y mínimos observados	ud.	366	365,00	99,73 %
		Envíos automáticos datos brutos: AEMET, EBD, INTA	ud.	13908	13870,00	99,73 %
		Envíos automáticos productos elaborados	ud.	732	733,00	100,00 %
		Informes de evolución del clima: mensual, estacional y anual	ud.	53	53,00	100,00 %
		Envíos manuales de datos brutos y elaborados	ud.	48	48,00	100,00 %
		N.º sistemas que utilizan la información	ud.	6	6,00	100,00 %
		N.º polígonos SIPNA revisados	ud.	300000	725388,00	100,00 %
		N.º de Visores Web mantenidos en el ámbito SIPNA (SIOSE, Hábitats, Vegetación)	ud.	1	2,00	100,00 %
N.º de Contenidos de información SIPNA nuevos integrados	ud.	3	2,00	66,67 %		
N.º Contenidos de información SIPNA (carpetas) actualizados (modificados)	ud.	15	17,00	100,00 %		
N.º de Redes de seguimiento de Biodiversidad (hábitats) diseñadas y mantenidas	ud.	3	1,00	33,33 %		
N.º de hitos alcanzados en el proyecto de Escenarios de Cambio Climático	ud.	29	13,00	44,83 %		
N.º de peticiones personalizadas de modelización y simulación: Visibilidad, Paisaje, Inundaciones, Incendios Forestales, etc	ud.	5	3,00	60,00 %		
1.15.2.1.5.- LIFE ADAPTAMED		Grado de avance de la Planificación (%)	%	100	100,00	100,00 %

FIRMADO POR	ANTONIO JESUS CRESPO CURADO	22/03/2022	PÁGINA 119/132
VERIFICACIÓN	CRISTINA GARCIA MONTE	<a href="https://ws050.juntadeandalucia.es/verificarFirma">https://ws050.juntadeandalucia.es/verificarFirma</a>	
	Pk2jm76F7UQHEBQYC94CE87SMZDESB		



Actividad	Actuación	Indicador Actuación	Unidad	Objetivo anual	Seguimiento anual	Grado de Elección						
1.15.2.2.- Diseño, construcción y mantenimiento de la infraestructura tecnológica del sistema de gestión del conocimiento ambiental	1.15.2.1.6.- Suelos. Cartografía digital de suelos (DSM) de la Península Ibérica mediante modelado predictivo de las variables edáficas con Machine Learning	Grado de avance de la Planificación	%	100	2,00	2,00 %						
							1.15.2.1.7.- Informe Hidrológico de Andalucía	Grado de avance de la Planificación	%	100	0,00	0,00 %
							1.15.2.1.8.- Proyectos de análisis y explotación de la información ambiental integrada en la REDIAM mediante técnicas de la ciencia de datos	N.º de proyectos realizados	ud.	4	2,00	50,00 %
								N.º de productos de difusión realizados	ud.	4	4,00	100,00 %
								N.º de proyectos integrados en la REDIAM	ud.	4	1,00	25,00 %
								N.º de productos de ciencia replicable	ud.	4	4,00	100,00 %
								N.º de hitos cumplidos en el proceso de implantación de la infraestructura tecnológica de la REDIAM en el CICA	ud.	13	9,00	69,23 %
								N.º de desarrollos	ud.	36	52,00	100,00 %
								N.º de mantenimientos llevados a cabo	ud.	108	87,00	80,56 %
								N.º de acciones llevadas a cabo	ud.	180	46,00	25,56 %
1.15.2.3.- Revisión, mantenimiento y armonización de la información ambiental que se precise para el conocimiento y apoyo a la gestión y la toma de decisiones	1.15.2.3.1.- Soporte, Gestión y Mantenimiento de Información Ambiental	Relación de solicitudes de gestión de información recibidas y altas de protocolos de integración en GESPRIA	%	100	99,45	99,45 %						
							1.15.2.2.2.- Desarrollos	Eficacia del proceso de integración	%	100	86,74	86,74 %
							1.15.2.2.3.- Infraestructura y Sistemas	N.º de solicitudes de gestión de información	%	200	270,00	100,00 %
								Relación de solicitudes de gestión de información recibidas y altas de protocolos de modificación en GESPRIA	ud.	34	51,67	100,00 %
								Eficacia del proceso de integración	%	100	86,74	86,74 %
								Relación de solicitudes de gestión de información recibidas y altas de protocolos de modificación en GESPRIA	%	55	44,80	81,46 %
								Eficacia del proceso de modificación	%	100	99,45	99,45 %
								Relación de solicitudes de gestión de información recibidas y altas de protocolos de eliminación en GESPRIA	%	1	3,13	100,00 %
								Eficacia del proceso de eliminación	%	100	100,00	100,00 %
								Relación de solicitudes servicios web	ud.	120	141,00	100,00 %
1.15.2.3.2.- Desarrollo y Gestión de la Infraestructura de Datos Ambientales	1.15.2.3.2.1.- Soporte, Gestión y Mantenimiento de Información Ambiental	Relación de solicitudes OGC gestionados en la REDIAM	ud.	2750	2773,00	100,00 %						
							N.º de Servicios OGC creados	ud.	80	131,00	100,00 %	
							Relación de solicitudes configuración de visores	ud.	6	10,00	100,00 %	
							Capacidad tecnológica y disponibilidad de recursos (Configuración visores Web)	%	80	100,00	100,00 %	
							Eficacia (Configuración visores Web)	%	100	100,00	100,00 %	

FIRMADO POR	ANTONIO JESUS CRESPO CURADO		22/03/2022	PÁGINA 120/132
	CRISTINA GARCIA MONTE			
VERIFICACIÓN	Pk2jm76F7UQHEBQYC94CE87SMZDESB		<a href="https://ws050.juntadeandalucia.es/verificarFirma">https://ws050.juntadeandalucia.es/verificarFirma</a>	





Actividad	Actuación	Indicador Actuación	Unidad	Objetivo anual	Seguimiento anual	Grado de Elección
1.15.2.4.- Actuaciones orientadas a la interoperabilidad e integración de sistemas de información ambiental, normalización de los metadatos y los procedimientos empleados en la gestión del conocimiento ambiental, y generación de servicios	1.15.2.4.1.- Conexión con la Infrastructure for Spatial Information in the European Community (INSPIRE)	Relación de solicitudes integración de datos en sistemas de descarga	ud.	110	84,00	76,36 %
		N.º de contenidos de Información Ambiental puestos en descarga	ud.	110	83,00	75,45 %
		Porcentaje de contenidos de Información Ambiental puestos en descarga	%	100	106,00	100,00 %
		N.º de conexiones con otras IDE	ud.	12	12,00	100,00 %
		N.º de Contenidos incluidos en catálogos de la IDE Andalucía	ud.	4150	4538,00	100,00 %
		Grado de avance de la Planificación (%)	%	100	100,00	100,00 %
		Publicaciones de análisis anual del estado hidrológico	ud	1	1,00	100,00 %
		Publicaciones del boletín hidrológico mensual de EFAS	ud	12	12,00	100,00 %
		Informes finales de contratos específicos del proyecto EFAS	ud	1	1,00	100,00 %
		Informes intermedios de contratos específicos del proyecto EFAS	ud	1	1,00	100,00 %
Comunicaciones realizadas con los Data Providers.	ud	540	564,00	100,00 %		
Grado de resolución de Incidencias	%	100	100,00	100,00 %		
Ciclos de revisiones visuales realizados.	ud	26	26,00	100,00 %		
1.15.2.6.- Internacionalización de la experiencia de la REDIAM a través de la conexión de los sistemas de Información ambiental de Andalucía con otras redes científicas contribuyendo a la construcción de e-infraestructuras distribuidas de rango europeo	1.15.2.6.1.- Apoyo al desarrollo de una e-infraestructura compatible LIFEWACTH	N.º convenios/contratos firmados	ud.	14	10,00	71,43 %
		Atención de consultas internas de información atendidas	ud.	230	233,00	100,00 %
1.15.3.1.- Difusión y Servicios a Usuarios de Información Ambiental (REDIAM)	1.15.3.1.1.- REDIAM Atiende	N.º de sitios web de difusión y comunicación mantenidos (actualización >=1 a la semana)	ud.	6	5,00	83,33 %
		1.15.3.1.2.- Difusión y Comunicación en la REDIAM				

FIRMADO POR	ANTONIO JESUS CRESPO CURADO	22/03/2022	PÁGINA 121/132
VERIFICACIÓN	CRISTINA GARCIA MONTE	<a href="https://ws050.juntadeandalucia.es/verificarFirma">https://ws050.juntadeandalucia.es/verificarFirma</a>	
	Pk2jm76F7UQHEBQYC94CE87SMZDESB		



Actividad	Actuación	Indicador Actuación	Unidad	Objetivo anual	Seguimiento anual	Grado de Elección
1.16.1.1.- Gestión de Mejoras	1.15.3.1.3.- Estadísticas e Indicadores. Informe de Medio Ambiente	N.º de contenidos de comunicación publicados	ud.	360	117,00	32,50 %
		Grado de avance elaboración IMA	%	100	100,00	100,00 %
		N.º de indicadores ambientales elaborados	ud.	80	80,00	100,00 %
1.16.1.1.- Gestión de Mejoras	1.16.1.1.1.- Gestión de Mejoras	Tablas actualizadas para el Visor de Estadísticas Medioambientales (VEM)	ud.	450	285,00	63,33 %
		N.º de informes evacuados	ud	3	7,00	100,00 %
		Verificación de medidas implantadas en informes evacuados (N.º de medidas verificadas / n.º total de medidas consideradas implantadas en cada Informe de seguimiento evacuado)	%	100	100,00	100,00 %
1.16.1.2.- Mantenimiento del Sistema de Gestión	1.16.1.2.1.- Mantenimiento General del SGI	Grado de cumplimiento en la Planificación del SGI de AMAVA (% de hitos alcanzados frente al total)	%	80	80,00	100,00 %
		Grado de cumplimiento del PAIR (% de auditorías/revisiones realizadas frente a las planificadas)	%	100	100,00	100,00 %
1.17.1.1.- Clusters	1.17.1.1.1.- Clusters	GRADO DE AVANCE	%	Sin programación	No aplica	No aplica
		1.17.2.1.1.- Elaboración de Planes de Desarrollo Sostenible	ud.	2	2,00	100,00 %
1.17.2.1.- Impulso y participación en el rediseño de los planes de desarrollo sostenibles (PDS) de los parques naturales	1.17.2.1.1.- Elaboración de Planes de Desarrollo Sostenible	Entrega borradores EAE	ud.	16	16,00	100,00 %
		Entrega de versiones V1.0	ud.	2	2,00	100,00 %
		Entrega versiones V1.2	ud.	10	10,00	100,00 %
		Entrega de versiones V1.4	ud.	6	13,00	100,00 %
		Reuniones de lanzamiento de PDS	ud.	Sin programación	No aplica	No aplica
		Entrega de los informes de seguimiento	ud.	2	2,00	100,00 %
		Jornadas de difusión e impulso a empresarios	ud.	Sin programación	No aplica	No aplica
1.18.1.1.- Seguimiento y gestión de los Planes de Gestión Integral	1.18.1.1.1.- Promoción, divulgación y satisfacción de las bondades del modelo PGI	Solicitudes de renovación de la Carta Europea de Turismo Sostenible	ud.	Sin programación	No aplica	No aplica
		Encuestas de satisfacción de los ayuntamientos y licitadores	ud.	Sin programación	1,00	100,00 %
		1.18.1.1.2.- Fomento de la gestión forestal sostenible y optimización de la gestión de los productos	€	300000	418002,51	100,00 %
1.18.1.1.3.- Implementación, coordinación y seguimiento de PGI	1.18.1.1.3.- Implementación, coordinación y seguimiento de PGI	Grado de avance del PGI de Córdoba (%) (gasto ejecutado/gasto planificado)	%	75	100,00	100,00 %
		Grado de avance del PGI de Sevilla (%) (gasto ejecutado/gasto planificado)	%	75	47,24	62,99 %

FIRMADO POR	ANTONIO JESUS CRESPO CURADO		22/03/2022	PÁGINA 122/132
	CRISTINA GARCIA MONTE			
VERIFICACIÓN	Pk2jm76F7UQHEBQYC94CE87SMZDESB		<a href="https://ws050.juntadeandalucia.es/verificarFirma">https://ws050.juntadeandalucia.es/verificarFirma</a>	



Actividad	Actuación	Indicador Actuación	Unidad	Objetivo anual	Seguimiento anual	Grado de Elección
1.19.1.1.- CONTROL, SEGUIMIENTO Y	1.19.1.1.1.- Control, seguimiento y gestión de las em-	Grado de avance del PGI de Cádiz (%) (gasto ejecutado/gasto planificado)	%	60	36,21	60,35 %
		Grado de avance del PGI de Almería (%) (gasto ejecutado/gasto planificado)	%	47	100,00	100,00 %
		Grado de avance del PGI de Jaén (%) (gasto ejecutado/gasto planificado)	%	90	100,00	100,00 %
		Grado de avance del PGI de Huelva (%) (gasto ejecutado/gasto planificado)	%	75	38,27	51,03 %
		Grado de avance del PGI de Granada-Málaga (%) (gasto ejecutado/gasto planificado)	%	60	52,21	87,02 %
		Grado de avance del PGI de Córdoba (%) (ingreso ejecutado/ingreso planificado)	%	75	100,00	100,00 %
		Grado de avance del PGI de Sevilla (%) (ingreso ejecutado/ingreso planificado)	%	70	85,01	100,00 %
		Grado de avance del PGI de Cádiz (%) (ingreso ejecutado/ingreso planificado)	%	60	16,14	26,90 %
		Grado de avance del PGI de Almería (%) (ingreso ejecutado/ingreso planificado)	%	49	100,00	100,00 %
		Grado de avance del PGI de Jaén (%) (ingreso ejecutado/ingreso planificado)	%	90	51,97	57,74 %
		Grado de avance del PGI de Huelva (%) (ingreso ejecutado/ingreso planificado)	%	75	100,00	100,00 %
		Grado de avance del PGI de Granada-Málaga (%) (ingreso ejecutado/ingreso planificado)	%	60	44,80	74,67 %
		1.18.1.1.4.- Elaboración de los Programas anuales de mejoras, aprovechamientos y presupuestos anuales	ud.	7	7,00	100,00 %
		1.18.1.1.5.- Elaboración de las Memorias anuales de actividades PGI y balances económicos	ud.	7	7,00	100,00 %
1.18.1.1.6.- Impulso y consolidación de tejido empresarial	%	5	5,00	100,00 %		
Número medio de licitadores en procedimientos de contratación en PGI	ud.	175	346,00	100,00 %		
Número de empresas con contratos en zonas PGI	jornales	4000	18305,00	100,00 %		
Generación de empleo directo e indirecto en montes PGI	ud.	1400	1619,00	100,00 %		
N.º personas usuarias de los diversos servicios y actividades	ud.	4	3,50	87,50 %		

FIRMADO POR	ANTONIO JESUS CRESPO CURADO	22/03/2022	PÁGINA 123/132
VERIFICACIÓN	CRISTINA GARCIA MONTE	Pk2jm76F7UQHEBQYC94CE87SMZDESB <a href="https://ws050.juntadeandalucia.es/verificarFirma">https://ws050.juntadeandalucia.es/verificarFirma</a>	



Actividad	Actuación	Indicador Actuación	Unidad	Objetivo anual	Seguimiento anual	Grado de Elección
GESTIÓN DE LAS EMPRESAS PARTICIPADAS Y UTE	presas participadas y UTE	tales según Planificación (%)				
1.19.2.1.- Desarrollo de negocio	1.19.2.1.1.- Desarrollo de negocio	Grado de avance en el cumplimiento del plan de desarrollo corporativo	%	Sin programación	No aplica	No aplica
1.19.3.1.- Prospectiva, análisis, evaluación y seguimiento de la participación de la Agencia en proyectos con financiación exterior	1.19.3.1.1.- Prospectiva, análisis, evaluación y seguimiento de la participación de la Agencia en proyectos con financiación exterior	Propuestas apoyadas (N.º)	%	Sin programación	No aplica	No aplica
1.19.3.2.- Apoyo a la redacción de propuestas de proyectos de convocatorias internacionales	1.19.3.2.1.- Asesoramiento a la CAGPyDS en materia de políticas, programas de financiación europeos y asuntos de carácter Internacional.	Grado de cumplimiento de la Planificación (%)	%	100	100,00	100,00 %
2.1.1.- Actos institucionales	2.1.1.1.1.- Organización de actividades de promoción de la fotografía de naturaleza en Espacios Naturales Protegidos de la provincia de Cádiz. Inversión Territorial Integrada de Cádiz.	Grado de ejecución respecto a planificado	%	20	No evaluable	No evaluable
	2.1.1.1.2.- Jornadas técnicas entre organismos y sectores de gestión sobre las especies exóticas invasoras	Grado de ejecución respecto a planificado	%	99	No evaluable	No evaluable
	2.1.1.1.3.- Jornadas Pacto Andaluz por el Agua	Grado de ejecución respecto a planificado	%	35	35,00	100,00 %
	2.1.1.1.4.- Comunicación de la ITI de Cádiz	Grado de ejecución respecto a planificado	%	45	45,00	100,00 %
	2.1.1.1.5.- Acciones de promoción y difusión en materia de Calidad Ambiental y Cambio Climático	Grado de ejecución respecto a planificado	%	90	90,00	100,00 %
2.1.2.1.- Consultoría y apoyo técnico para la redacción de proyectos en el medio natural.	2.1.2.1.1.- Consultoría y apoyo técnico para la redacción de Proyectos Técnicos de Restauración del Medio Natural	N.º documentos técnicos entregados (informes de viabilidad, estudios previos, anteproyectos, y otros documentos técnicos)	ud.	6	13,00	100,00 %
	2.1.2.1.2.- Consultoría y apoyo técnico para la redacción de Proyectos Técnicos de Uso Público	N.º documentos técnicos entregados (informes de viabilidad, estudios previos, anteproyectos, y otros documentos técnicos)	ud.	3	6,00	100,00 %
	2.1.2.1.3.- Consultoría y apoyo técnico para la redacción de Proyectos Técnicos de Vías Pecuarias	N.º documentos técnicos entregados (informes de viabilidad, estudios previos, anteproyectos, y otros documentos técnicos)	ud.	5	7,00	100,00 %
	2.1.2.1.4.- Consultoría y apoyo técnico para la redacción de Proyectos Técnicos de INFOCA	N.º documentos técnicos entregados (informes de viabilidad, estudios previos, anteproyectos, y otros documentos técnicos)	ud.	Sin programación	No aplica	No aplica
	2.1.2.1.5.- Consultoría y apoyo técnico para la redacción de otros Proyectos Técnicos.	N.º documentos técnicos entregados (informes de viabilidad, estudios previos, anteproyectos, y otros documentos técnicos)	ud.	1	1,00	100,00 %
2.1.2.2.- Redacción de proyectos	2.1.2.2.1.- Redacción de proyectos Creación de Sen-	N.º documentos técnicos entregados (incluye In-	ud.	5	6,00	100,00 %

FIRMADO POR	ANTONIO JESUS CRESPO CURADO		22/03/2022	PÁGINA 124/132
	CRISTINA GARCIA MONTE			
VERIFICACIÓN	Pk2jm76F7UQHEBQYC94CE87SMZDESB		<a href="https://ws050.juntadeandalucia.es/verificarFirma">https://ws050.juntadeandalucia.es/verificarFirma</a>	



Actividad	Actuación	Indicador Actuación	Unidad	Objetivo anual	Seguimiento anual	Grado de Elección	
para la ejecución de la Inversión Territorial Integrada Cádiz	2.1.2.2.- Redacción de proyectos Turismo Ornitológico	formas de viabilidad y Proyectos finales)					
		N.º documentos técnicos entregados (incluye In- formas de viabilidad y Proyectos finales)	ud.	5	7,00	100,00 %	
	2.1.2.2.3.- Redacción de proyectos ¿Creación de la Ruta de El Estrecho?	N.º documentos técnicos entregados (incluye In- formas de viabilidad y Proyectos finales)	ud	1	2,00	100,00 %	
		N.º documentos técnicos entregados (incluye In- formas de viabilidad y Proyectos finales)	ud	1	1,00	100,00 %	
	2.1.2.2.5.- Redacción de proyectos ¿Poblado de Los Hurones?	N.º documentos técnicos entregados (incluye In- formas de viabilidad y Proyectos finales)	ud	1	1,00	100,00 %	
		N.º documentos técnicos entregados (incluye In- formas de viabilidad y Proyectos finales)	ud	1	1,00	100,00 %	
	2.1.2.2.6.- Redacción de proyectos Equipamientos en Parques Naturales. Cádiz	N.º documentos técnicos entregados (incluye In- formas de viabilidad y Proyectos finales)	ud	1	1,00	100,00 %	
		N.º documentos técnicos entregados (incluye Proyectos finales)	ud.	19	23,00	100,00 %	
	2.1.2.3.- Redacción de Proyectos técnicos encargados por Restauración del Medio Natural	2.1.2.3.1.- Redacción de Proyectos técnicos encargados por Restauración del Medio Natural	N.º documentos técnicos entregados (incluye Proyectos finales)	ud	178	256,00	100,00 %
	2.1.2.4.- Redacción de Proyectos técnicos planificad nera	2.1.2.4.1.- Redacción de proyectos técnicos planificad nera	N.º documentos técnicos entregados (incluye Proyectos finales)	ud	178	256,00	100,00 %
2.1.3.1.- Consultoría y asistencia técnica a las direcciones de obra en actuaciones en el Medio Natural	2.1.3.1.1.- Consultoría y asistencia técnica a las direcciones de obra nombradas por la Consejería competente, en actuaciones de Restauración del Medio Natural	N.º de Direcciones de obra implantadas	ud.	3	1,00	33,33 %	
		N.º de Direcciones de obra implantadas	ud.	3	1,00	33,33 %	
	2.1.3.1.2.- Consultoría y asistencia técnica a las direcciones de obra nombradas por la Consejería competente, en actuaciones de Uso Público	N.º de Direcciones de obra implantadas	ud.	3	1,00	33,33 %	
		N.º de Direcciones de obra implantadas	ud.	3	1,00	33,33 %	
	2.1.3.1.3.- Consultoría y asistencia técnica a las direcciones de obra nombradas por la Consejería competente, en actuaciones de Vías Pecuarias	N.º de Direcciones de obra implantadas	ud.	1	1,00	100,00 %	
		N.º de Direcciones de obra implantadas	ud.	1	1,00	100,00 %	
	2.1.3.1.4.- Consultoría y asistencia técnica a las direcciones de obra nombradas por la Consejería competente, en actuaciones de INFOCA	N.º de Direcciones de obra implantadas	ud.	1	1,00	100,00 %	
		N.º de Direcciones de obra implantadas	ud.	1	1,00	100,00 %	
	2.1.3.2.- Direcciones de obra encargadas en proyectos de Restauración del Medio Natural	2.1.3.2.1.- Dirección de Obra encargadas en proyectos de Restauración del Medio Natural	N.º de Direcciones de obra implantadas	ud.	Sin programación	No aplica	No aplica
		2.1.3.2.2.- Direcciones de Obra encargadas en proyectos de INFOCA	N.º de Direcciones de obra implantadas	ud.	1	1,00	100,00 %
2.1.3.3.- Direcciones de obra en proyectos para la ejecución de la Inver-	2.1.3.3.1.- Direcciones de obras del expediente "Creación de Senderos y Rutas Cicloturísticas"	N.º de Direcciones de obra implantadas	ud.	3	1,00	33,33 %	

FIRMADO POR	ANTONIO JESUS CRESPO CURADO	22/03/2022	PÁGINA 125/132
	CRISTINA GARCIA MONTE		
VERIFICACIÓN	Pk2im76F7UQHEBQYC94CE87SMZDESB	<a href="https://ws050.juntadeandalucia.es/verificarFirma">https://ws050.juntadeandalucia.es/verificarFirma</a>	



Actividad	Actuación	Indicador Actuación	Unidad	Objetivo anual	Seguimiento anual	Grado de Elección	
sión Territorial Integrada Cádiz	2.1.3.3.2.- Direcciones de obras del expediente "Creación de la Ruta del Río San Pedro"	N.º de Direcciones de obra implantadas	ud.	1	1,00	100,00 %	
	2.1.3.3.3.- Direcciones de ejecución del expediente "Creación de Senderos y Rutas Cicloturísticas"	N.º de Direcciones de obra implantadas	ud	3	1,00	33,33 %	
	2.1.3.3.4.- Direcciones de las obras de la ITI de Cádiz ¿Centro de Visitantes?	N.º de Direcciones de obra implantadas	ud	1	No evaluable	No evaluable	
	2.1.3.3.5.- Direcciones de las obras de la ITI de Cádiz ¿Turismo Ornitológico?	N.º de Direcciones de obra implantadas	ud	2	No evaluable	No evaluable	
	2.1.4.1.1.- Coordinación de Seguridad y Salud en obras de la DGMNBEP	N.º coordinaciones en obras activas y/o servicios ejecutados por terceros	ud.	60	103,00	100,00 %	
2.1.4.1.- Coordinación de seguridad y salud y Coordinación de Actividades Empresariales en obras y servicios en el Medio Natural	2.1.4.1.2.- Coordinación de Actividades Empresariales en los aprovechamientos cinegéticos promovidos por la DGMNBEP	Grado de ejecución de la CAE	%	100	100,00	100,00 %	
	2.1.4.1.3.- Coordinación de Actividades Empresariales en aprovechamientos forestales y otros servicios	N.º coordinaciones en aprovechamientos/ servicios ejecutados por terceros	ud.	90	87,00	96,67 %	
2.1.4.2.- Coordinación de Seguridad y salud y Coordinación de Actividades Empresariales en obras y servicios encargados por la CAGPyDS	2.1.4.2.1.- Coordinación de Seguridad Salud de la ejecución las obras de la ITI de Cádiz	N.º Reuniones CAE	ud.	2	2,00	100,00 %	
	2.1.4.2.2.- Coordinación de Seguridad y Salud en obras de Vías Pecuarias	N.º coordinaciones en obras activas y/o servicios ejecutados por terceros	ud.	7	3,00	42,86 %	
	2.1.4.2.3.- Coordinación de Seguridad y Salud en obra del CEDEFO de Cazorra. Jaén.	N.º coordinaciones en obras activas y/o servicios ejecutados por terceros	ud	1	1,00	100,00 %	
	2.1.4.2.4.- Coordinación de Seguridad y Salud en obras de la DGPRRHH	N.º coordinaciones en obras activas	ud.	6	8,00	100,00 %	
	2.1.4.3.- Coordinación de seguridad y salud en obras de la DGACA de AMAYA	N.º coordinaciones en obras activas	ud.	12	31,00	100,00 %	
	2.1.4.3.2.- Coordinación de seguridad y salud en obras RED PIEZOMETRICA Y FOROMÉTRICA	N.º coordinaciones en obras activas	ud	12	7,00	58,33 %	
	2.1.4.3.3.- Coordinación de Seguridad y Salud para Obras de TAN "Puertas Verdes"	N.º coordinaciones en obras activas y/o servicios ejecutados por terceros	ud	5	3,00	60,00 %	
	2.1.5.1.- Certificación forestal de montes de la Consejería competente en materia de Medio Ambiente	2.1.5.1.1.- Certificación forestal de montes de la Consejería competente en materia de Medio Ambiente	Grado de cumplimiento de la Planificación (%)	%	80	80,00	100,00 %
	2.1.5.2.- Sistemas de gestión ambiental en Espacios Naturales Protegidos de Andalucía	2.1.5.2.1.- Sistemas de gestión ambiental en Espacios Naturales Protegidos de Andalucía	Grado de cumplimiento de la Planificación (%)	%	85	10,00	83,33 %
			N.º auditorías internas	ud.	9	89,60	100,00 %

FIRMADO POR	ANTONIO JESUS CRESPO CURADO		22/03/2022	PÁGINA 126/132
	CRISTINA GARCIA MONTE			
VERIFICACIÓN	PK2jm76F7UQHEBQYC94CE87SMZDESB		<a href="https://ws050.juntadeandalucia.es/verificarFirma">https://ws050.juntadeandalucia.es/verificarFirma</a>	



Actividad	Actuación	Indicador Actuación	Unidad	Objetivo anual	Seguimiento anual	Grado de Elección
2.1.5.3.- Certificación forestal en montes que no son de la Junta de Andalucía	2.1.5.3.1.- Certificación Forestal de montes públicos que no son de la Junta de Andalucía	Grado de cumplimiento de la Planificación (%)	%	80	80,00	100,00 %
2.1.5.4.- Proyectos demostrativos de Gestión Ambiental Sostenible (BRI-CK-BEACH)	2.1.5.4.1.- Obra Restauración Medio Ambiental Terrestros (Brick Beach)	Grado de ejecución acumulada respecto a planificación	%	40	No evaluable	No evaluable
2.2.1.1.- Plan de Comunicación interna.	2.2.1.1.1.- Actos para el desarrollo de pertenencia a la organización (Concurso de dibujo y pintura, Concurso de fotografía, Jornada AMAVA a final de año, Jornada Campera AMAVA,¿).	N.º eventos desarrollados sobre el total de eventos programados	ud.	4	9,00	100,00 %
	2.2.1.1.2.- Publicación de noticias en el Portal del Empleado	N.º Publicaciones sobre el total de publicaciones programadas	ud.	340	538,00	100,00 %
	2.2.1.1.3.- Planes de Comunicación específicos para centros directivos de AMAVA	N.º de Acciones de Comunicación Interna sobre áreas temáticas específicas	ud.	12	12,00	100,00 %
	2.2.1.1.4.- Nuevo Portal del Empleado	Grado de Avance en la implementación del Portal	%	80	80,00	100,00 %
		Actualización de fotos de los empleados	%	90	60,00	66,67 %
	2.2.1.1.5.- Planificación Comunicativa Semanal de AMAVA	Grado de avance en el diseño de identidad gráfica	%	100	100,00	100,00 %
		Grado de avance en la dotación de contenidos al portal	%	95	100,00	100,00 %
	2.2.1.1.6.- Mantenimiento de la identidad corporativa	Creación de los flujos de Actualización	%	100	90,00	90,00 %
		Acciones de Difusión y puesta en funcionamiento	%	90	100,00	100,00 %
	2.2.2.1.- Plan de Comunicación externa. Coordinación con Gabinete de Prensa	2.2.2.1.1.- Elaboración de Notas de prensa	N.º Planificaciones	ud.	48	41,00
Acciones de adecuación de la identidad corporativa			ud.	44	219,00	100,00 %
2.2.2.1.2.- Mantenimiento y actualización de noticias en la web		N.º notas de prensa	%	6	10,00	100,00 %
		N.º noticias web	ud.	12	17,00	100,00 %
2.2.2.1.3.- Gestión y mantenimiento de las RSSS (Redes Sociales) de AMAVA		Métrica RSSS Facebook	ud.	227	114,00	50,22 %
		Métrica RSSS Twitter	ud.	227	298,00	100,00 %
2.2.2.1.4.- Piezas de diseño gráfico para RSSS		Métrica RSSS Youtube	ud.	12	29,00	100,00 %
		Elaboración de productos de difusión específicos para RSSS (cartelería)	ud.	60	61,00	100,00 %
2.2.2.1.5.- Producción Audiovisual		Producción de piezas de vídeo para difusión de áreas de actividad de la Agencia y/o de Consejería	ud.	24	23,00	95,83 %
2.3.1.1.- Consultivo		2.3.1.1.1.- Gestión y seguimiento de Informes	N.º Informes evacuados	ud.	300	261,00

FIRMADO POR	ANTONIO JESUS CRESPO CURADO		22/03/2022	PÁGINA 127/132
	CRISTINA GARCIA MONTE			
VERIFICACIÓN	Pk2jm76F7UQHEBQYC94CE87SMZDESB		<a href="https://ws050.juntadeandalucia.es/verificarFirma">https://ws050.juntadeandalucia.es/verificarFirma</a>	



Actividad	Actuación	Indicador Actuación	Unidad	Objetivo anual	Seguimiento anual	Grado de Elección
2.3.2.1.- Contencioso	2.3.1.1.2.- Asesoramiento jurídico	Grado de Asesoramientos con respecto a lo planificado (horas dedicadas/horas planificadas)*100	%	75	83,33	100,00 %
		Asistencias a mesas de contratación	ud.	750	751,00	100,00 %
2.4.1.1.- Auditoría de cumplimiento	2.3.2.1.1.- Gestión y seguimiento de Pleitos	Grado de externalización	%	35	28,00	100,00 %
2.4.1.1.- Auditoría de cumplimiento	2.4.1.1.1.- Auditoría de cumplimiento	Cumplimiento calendario GJA.	%	100	100,00	100,00 %
		Cumplimiento calendario GJA.	%	100	100,00	100,00 %
2.4.1.2.- Mesas de contratación	2.4.1.2.1.- Mesas de contratación	Participación en mesas de contratación	%	100	100,00	100,00 %
2.5.1.1.- Plan Anual de Auditorías	2.5.1.1.1.- Elaboración y seguimiento del Plan Anual de Auditorías	Grado de ejecución del Plan	%	Sin programación	No aplica	No aplica
2.5.1.1.- Plan Anual de Auditorías	2.5.1.1.2.- Ejecución de actuaciones de auditoría interna	N.º actuaciones	ud.	Sin programación	No aplica	No aplica
		Número de estudios	ud.	7	7,00	100,00 %
2.5.2.2.- Estudios y Propuestas	2.5.2.2.1.- Elaboración de análisis estratégicos	Número de estudios	ud.	7	16,00	100,00 %
2.5.3.1.- Acciones de Responsabilidad Corporativa	2.5.3.1.1.- Ejecución del Plan de Actuaciones en RSC de la Agencia	Grado de avance de la Planificación	%	100	100,00	100,00 %
2.5.3.2.- Código Ético	2.5.3.2.1.- Acciones de Apoyo a Comité de Ética	Grado de Ejecución Acciones Programadas	%	100	100,00	100,00 %
2.5.3.3.- Desempeño Ambiental	2.5.3.3.1.- Diseño del Plan de trabajo para Identificación de los Aspectos Ambientales de la Agencia	Grado de Ejecución del Plan	%	Sin programación	No aplica	No aplica
2.6.1.1.- Gestión de la Unidad de Transparencia de la Agencia de Medio Ambiente y Agua	2.6.1.1.1.- Gestión de la Transparencia de la Agencia de Medio Ambiente y Agua	Grado de ejecución del Plan	%	100	100,00	100,00 %
		Grado de Informes a solicitudes evacuados en plazo	%	95	95,00	100,00 %
2.6.2.1.- Protección de datos de carácter personal	2.6.2.1.1.- Protección de datos de carácter personal	Plazo medio acumulado de respuesta a las solicitudes	días	20	20,00	100,00 %
3.1.1.1.- Elaboración y ejecución del Plan de Formación	3.1.1.1.1.- Elaboración y ejecución del Plan de Formación	Grado de respuesta a las solicitudes de asesoramiento	%	95	98,81	100,00 %
		Grado de avance de la ejecución del Plan	%	100	89,17	89,17 %
3.1.1.1.- Elaboración y ejecución del Plan de Formación	3.1.1.1.1.- Elaboración y ejecución del Plan de Formación	Grado de cumplimiento del promedio de horas de formación	%	100	65,20	65,20 %
		Grado de cumplimiento del promedio de horas de formación	%	100	65,20	65,20 %

FIRMADO POR	ANTONIO JESUS CRESPO CURADO		22/03/2022	PÁGINA 128/132
	CRISTINA GARCIA MONTE			
VERIFICACIÓN	Pk2jm76F7UQHEBQYC94CE87SMZDESB		<a href="https://ws050.juntadeandalucia.es/verificarFirma">https://ws050.juntadeandalucia.es/verificarFirma</a>	





Actividad	Actuación	Indicador Actuación	Unidad	Objetivo anual	Seguimiento anual	Grado de Elección
3.1.1.2.- Proceso de Acreditación de las Cualificaciones Profesionales en INFOCA	3.1.1.2.1.- Proceso de Acreditación de las Cualificaciones Profesionales en INFOCA	Grado de avance de la Acreditación	%	100	No aplica	No aplica
3.1.1.3.- Selección de personas	3.1.1.3.1.- Selección de personas	Grado de avance de la selección que se convoque en cada periodo del año	%	100	100,00	100,00 %
3.1.2.1.- Gestión de Plan de Jubilaciones Parciales	3.1.2.1.1.- Gestión de Plan de Jubilaciones Parciales	Grado de avance en la puesta en marcha del Plan	%	100	100,00	100,00 %
3.1.2.2.- Gestión de movilidad interna	3.1.2.2.1.- Gestión de movilidad interna	Avance del diseño de la aplicación desarrollada para la gestión	%	100	85,00	85,00 %
3.1.3.1.- Prevención de riesgos laborales	3.1.3.1.1.- Reducción de Accidentes	Índice de incidencia (N.º accidentes / 1.000 trabajadores)	ud.	56	40,00	100,00 %
		Índice de frecuencia (N.º accidentes / 106 horas trabajadas)	ud.	29	21,00	100,00 %
	3.1.3.1.2.- Plan de Acción PRL	Grado de cumplimiento Plan de Acción PRL	%	85	62,00	72,94 %
	3.1.3.1.3.- Planificación de visitas a centros fijos	Grado de cumplimiento planificación centros fijos	%	75	72,00	96,00 %
3.1.3.2.- Salud Laboral	3.1.3.2.1.- Reconocimientos Médicos	Grado de reconocimientos médicos realizados respecto del promedio de la plantilla de la Agencia	%	100	100,00	100,00 %
	3.1.3.2.2.- Consultas Servicio Médico	N.º de consultas atendidas en el Servicio Médico	ud.	30	30,00	100,00 %
3.2.1.1.- Gestión de contratos	3.2.1.1.1.- Tramitación de contratos introduciendo nuevas fórmulas que permitan reducir los tiempos de tramitación	Incorporación de procedimientos de licitación a licitación electrónica en aprovechamientos y caza	%	100	100,00	100,00 %
		Incorporación de procedimientos de licitación a licitación electrónica en el resto de expedientes	%	60	100,00	100,00 %
3.3.1.1.- Gestión de instalaciones	3.3.1.1.1.- Gestión de instalaciones	Grado de cumplimiento de los planes de mantenimiento (SSCC-Gerencias-Almacenes)	ud.	100	90,51	90,51 %
		Renovación de arrendamientos ante los vencimientos de los plazos. La solicitud de informe favorable a Patrimonio debe enviarse al menos 30 días antes de la finalización del plazo de vigencia por lo que la actividad propiciará el envío de la solicitud con antelación	ud.	4	5,00	100,00 %
3.3.2.1.- Gestión de recursos materiales	3.3.2.1.1.- Seguimiento Almacenes	Evaluación de Stock (stock de los almacenes regionales el último día del trimestre en relación al stock medio de los dos últimos años)	ud.	100	96,68	100,00 %
		Realización de inventarios físicos aleatorios durante el ejercicio	ud.	4	3,00	75,00 %
	3.3.2.1.2.- Seguimiento de Flota	Dotación de flota (Número promedio de vehículos	ud.	0,25	0,22	100,00 %

FIRMADO POR	ANTONIO JESUS CRESPO CURADO		22/03/2022	PÁGINA 129/132
	CRISTINA GARCIA MONTE			
VERIFICACIÓN	Pk2im76F7UQHEBQYC94CE87SMZDESB		<a href="https://ws050.juntadeandalucia.es/verificarFirma">https://ws050.juntadeandalucia.es/verificarFirma</a>	



Actividad	Actuación	Indicador Actuación	Unidad	Objetivo anual	Seguimiento anual	Grado de Elección
3.4.1.1.- Elaboración de presupuestos y su seguimiento	3.4.1.1.1.- Elaboración de presupuestos y su seguimiento	en el trimestre en relación al número de trabajadores activos en el mismo)				
		Facturación trimestral de la flota de vehículos (facturación del trimestre en relación a la facturación del mismo trimestre el año anterior)	ud.	100	102,97	100,00 %
		Cierre de conciliación de la facturación de contratos de vehículos vigentes	ud	12	8,00	66,67 %
	3.3.2.1.3.- Seguimiento Maquinaria	Grado de reparación de maquinaria ligera (máquinas que han sido reparadas en el mes de estudio respecto las máquinas que entraron en reparación interna ese mes)	ud.	95	367,56	100,00 %
3.4.1.1.- Elaboración de presupuestos y su seguimiento	3.4.1.1.1.- Elaboración de presupuestos y su seguimiento	Emisión de informes sobre el grado de avance de ejecución presupuestaria	ud.	12	No aplica	No aplica
3.4.2.1.- Contabilidad financiera	3.4.2.1.1.- Contabilidad financiera	Porcentaje de envío en tiempo y forma de las fichas de seguimiento D, con información a integrar en la contabilidad presupuestaria de la Junta de Andalucía	%	100	98,33	98,33 %
		Adecuar la información de los estados de tramitación de las facturas que se proporcionan en la web de la Agencia, así como a través de PUEF, al nuevo escenario de tramitación derivado de nuestra entrada en contabilidad presupuestaria	%	100	No evaluable	No evaluable
3.4.2.2.- Gestión de tesorería	3.4.2.2.1.- Gestión de tesorería	Periodo medio de creación de remesas de obligaciones conformadas y su tramitación ante la Tesorería General de la Junta de Andalucía	días	15	3,68	100,00 %
3.5.1.1.- Gobernanza TIC	3.5.1.1.1.- Plan Estratégico de Gobernanza TIC	Redacción final del Documento previo a la aprobación	%	100	No evaluable	No evaluable
		Aprobación por el Comité de Dirección del documento Plan Estratégico de Gobernanza TIC	%	100	No evaluable	No evaluable
		Redacción y aprobación de Procedimiento para la elaboración y gestión de las Carteras de Proyectos	%	100	100,00	100,00 %
3.5.1.1.2.- Gestión Cartera de proyectos de la actividad de Sistemas, Telecomunicaciones y Microinformática		Elaboración de la Cartera de Proyectos (Captura de necesidades / Redacción de propuesta de cartera / Aprobación de la cartera por el Comité de dirección)	%	100	98,00	98,00 %
		Relación entre el número de proyectos nuevos no aprobados y el número de proyectos aprobados	%	15	14,00	93,33 %

FIRMADO POR	ANTONIO JESUS CRESPO CURADO		22/03/2022	PÁGINA 130/132
	CRISTINA GARCIA MONTE			
VERIFICACIÓN	Pk2im76F7UQHEBQYC94CE87SMZDESB		<a href="https://ws050.juntadeandalucia.es/verificarFirma">https://ws050.juntadeandalucia.es/verificarFirma</a>	



Actividad	Actuación	Indicador Actuación	Unidad	Objetivo anual	Seguimiento anual	Grado de Elección
3.5.2.1.- Sistemas, Telecomunicaciones y Microinformática	3.5.2.1.1.- Servicios de Soporte y Mantenimiento STM	en la cartera				
		3.5.1.1.3.- Gestión Cartera de proyectos de la actividad de Sistemas de Información Corporativa	%	100	98,00	98,00 %
3.5.2.1.- Sistemas, Telecomunicaciones y Microinformática	3.5.2.1.1.- Servicios de Soporte y Mantenimiento STM	Relación entre el número de proyectos nuevos no aprobados y el número de proyectos aprobados en la cartera	%	15	72,50	100,00 %
		Grado de incidencias resueltas sobre el total recibidas de Sistemas	%	90	91,76	100,00 %
		Grado de incidencias resueltas sobre el total recibidas de Telefonía	%	90	97,30	100,00 %
		Grado de incidencias resueltas sobre el total recibidas de Ordenadores	%	90	106,74	100,00 %
		Grado de incidencias resueltas sobre el total recibidas de Impresión	%	90	97,31	100,00 %
		Grado de avance de la Cartera de Proyectos STM en función del plan de trabajo para 2021	%	80	76,20	95,25 %
		Grado de incidencias resueltas sobre el total recibidas de PeopleSoft	%	90	87,60	97,33 %
		Grado de incidencias resueltas sobre el total recibidas de SAP	%	90	84,27	93,63 %
		Grado de incidencias resueltas sobre el total recibidas de otros Proyectos	%	90	86,57	96,19 %
		Grado de avance de la Cartera de Proyectos SIC en función del plan de trabajo para 2021	%	80	87,22	100,00 %
3.5.3.1.- Sistemas de Información Corporativos	3.5.3.1.1.- Servicios de Soporte y Mantenimiento SIC	Grado de avance en la definición y aprobación de la Cartera Anual de Proyectos/Contratos para la gestión de las TICs de INFOCA	%	100	100,00	100,00 %
		Grado de avance de la Cartera de Proyectos/Contratos para la gestión de las TICs de INFOCA en función del plan de trabajo aprobado 2021	%	50	50,34	100,00 %
		Grado de incidencias resueltas sobre el total recibidas en los servicios prestados en la Gestión de las TICs INFOCA	%	50	60,42	100,00 %
		Grado de avance de los proyectos y contratos del proyecto CILIFO asignados al área de Tecnologías	%	40	77,86	100,00 %
3.5.4.1.- Tecnologías y Proyectos Operativos	3.5.4.1.1.- Definición y aprobación de la Cartera Anual de Proyectos y Contratos para la gestión de las TICs de INFOCA	Grado de avance de la Cartera de Proyectos/Contratos para la gestión de las TICs de INFOCA en función del plan de trabajo aprobado 2021	%	50	50,34	100,00 %
		Grado de incidencias resueltas sobre el total recibidas en los servicios prestados en la Gestión de las TICs INFOCA	%	50	60,42	100,00 %
		Grado de avance de los proyectos y contratos del proyecto CILIFO asignados al área de Tecnologías	%	40	77,86	100,00 %
		Grado de avance de la Cartera de Proyectos/Contratos para la gestión de las TICs de INFOCA en función del plan de trabajo aprobado 2021	%	50	50,34	100,00 %

FIRMADO POR	ANTONIO JESUS CRESPO CURADO		22/03/2022	PÁGINA 131/132
	CRISTINA GARCIA MONTE			
VERIFICACIÓN	Pk2jm76F7UQHEBQYC94CE87SMZDESB		<a href="https://ws050.juntadeandalucia.es/verificarFirma">https://ws050.juntadeandalucia.es/verificarFirma</a>	



Actividad	Actuación	Indicador Actuación	Unidad	Objetivo anual	Seguimiento anual	Grado de Ejecución
	3.5.4.1.5.- Implantación del nuevo SIGDIF para INFO-CA	de la Información Puesta en producción de la versión 1 del nuevo SIGDIF para INFOCA según lo establecido en los pliegos de la licitación	%	100	90,00	90,00 %
	3.5.4.1.6.- Satisfacción de los responsables de INFO-CA en la Consejería y en la Agencia con la gestión de la TICs de INFOCA	Grado de satisfacción de la dirección de INFOCA con los trabajos de sistemas en emergencias, realizado mediante encuesta al Director del COR y a la Subdirección de Incendios Forestales y otras Emergencias Ambientales de AMAÑA	%	80	80,00	100,00 %

FIRMADO POR	ANTONIO JESUS CRESPO CURADO		22/03/2022	PÁGINA 132/132
	CRISTINA GARCIA MONTE			
VERIFICACIÓN	Pk2jm76F7UQHQBQYC94CE87SMZDESB	<a href="https://ws050.juntadeandalucia.es/verificarFirma">https://ws050.juntadeandalucia.es/verificarFirma</a>		