



Programa de Gestión y Plan de Acción Anual Ejercicio 2019

Informe de desarrollo y ejecución a 31 de diciembre de 2019

Abril 2020

Este documento ha sido elaborado por la Subdirección de Servicios Técnicos y Planificación, adscrita a la Subdirección General, de acuerdo con la información que obra en las bases de datos corporativas y según la información que ha sido facilitada por las distintas direcciones y áreas de la Agencia, en relación con sus respectivas actividades y los acuerdos alcanzados con las diferentes direcciones y servicios de la Consejería competente en materia de medio ambiente y agua en el seno de los subgrupos de trabajo adscritos al grupo de trabajo permanente, con la finalidad de que sea informado por la Comisión de Seguimiento, de acuerdo con lo establecido en el artículo 14,a) de los Estatutos de la Agencia, aprobados por Decreto 104/2011, de 19 de abril. Conforme a dicho artículo y una vez informado favorablemente, se elevará al Consejo Rector para su aprobación, si procede, y se remitirá por conducto de la Presidencia de la comisión, a la persona titular de la Consejería competente en materia de medio ambiente y agua, así como a las personas titulares de los órganos directivos competentes por razón de las actividades incluidas en el Programa de Gestión o encomiendas de gestión.

Código Seguro de verificación:KQYS/5wyVXGxAYAet+mzXQ==. Permite la verificación de la integridad de una copia de este documento electrónico en la dirección: <https://verifirma.agenciamedioambienteyagua.es>
Este documento incorpora firma electrónica reconocida de acuerdo a la Ley 59/2003, de 19 de diciembre, de firma electrónica.

FIRMADO POR	JESUS CRESPO CURADO	FECHA	27/04/2020
ID. FIRMA	ws051.juntadeandalucia.es	KQYS/5wyVXGxAYAet+mzXQ==	PÁGINA 1/102



KQYS/5wyVXGxAYAet+mzXQ==



Código Seguro de verificación:KQYS/5wyVXGxAYAet+mzXQ==. Permite la verificación de la integridad de una copia de este documento electrónico en la dirección: <https://verifirma.agenciamedioambienteyagua.es>
Este documento incorpora firma electrónica reconocida de acuerdo a la Ley 59/2003, de 19 de diciembre, de firma electrónica.

FIRMADO POR	JESUS CRESPO CURADO	FECHA	27/04/2020
ID. FIRMA	ws051.juntadeandalucia.es	KQYS/5wyVXGxAYAet+mzXQ==	PÁGINA 2/102



KQYS/5wyVXGxAYAet+mzXQ==



SUMARIO

1. ANTECEDENTES.....	1
2. OBJETO.....	2
3. METODOLOGÍA.....	2
4. EVALUACIÓN DEL PROGRAMA DE GESTIÓN PARA LA ANUALIDAD 2019.....	4
4.1 Cumplimiento global del Programa de Gestión.....	4
4.2 Cumplimiento del Programa de Gestión por Unidad Organizativa.....	4
4.3 Cumplimiento del Programa de Gestión por Línea Funcional.....	6
4.4 Cumplimiento del Programa de Gestión por Sublínea Funcional.....	8
4.5 Cumplimiento de las actividades del Programa de Gestión.....	13
5. EVALUACIÓN DEL PLAN DE ACCIÓN ANUAL 2019.....	21
Anexo I. Evaluación de los indicadores de actividad del Programa de Gestión.....	40
Anexo II. Evaluación de los indicadores de actuación del Plan de acción anual 2019.....	55

Código Seguro de verificación:KQYS/5wyVXGxAYAet+mzXQ==. Permite la verificación de la integridad de una copia de este documento electrónico en la dirección: <https://verifirma.agenciamedioambienteyagua.es>
 Este documento incorpora firma electrónica reconocida de acuerdo a la Ley 59/2003, de 19 de diciembre, de firma electrónica.

FIRMADO POR	JESUS CRESPO CURADO	FECHA	27/04/2020
ID. FIRMA	ws051.juntadeandalucia.es	KQYS/5wyVXGxAYAet+mzXQ==	PÁGINA 3/102



KQYS/5wyVXGxAYAet+mzXQ==



Código Seguro de verificación:KQYS/5wyVXGxAYAet+mzXQ==. Permite la verificación de la integridad de una copia de este documento electrónico en la dirección: <https://verifirma.agenciamedioambienteyagua.es>
Este documento incorpora firma electrónica reconocida de acuerdo a la Ley 59/2003, de 19 de diciembre, de firma electrónica.

FIRMADO POR	JESUS CRESPO CURADO	FECHA	27/04/2020
ID. FIRMA	ws051.juntadeandalucia.es	KQYS/5wyVXGxAYAet+mzXQ==	PÁGINA 4/102



KQYS/5wyVXGxAYAet+mzXQ==

1. ANTECEDENTES

La Ley 1/2011, de 17 de febrero, de reordenación del Sector Público de Andalucía, autorizó la creación de la Agencia de Medio Ambiente y Agua de Andalucía (en adelante, la Agencia), como agencia pública empresarial de las previstas en el artículo 68.1.b) de la Ley 9 /2007, de 22 de octubre, de la Administración de la Junta de Andalucía.

Sus estatutos, aprobados mediante Decreto 104/2011, de 19 de abril, definen el objeto de la Agencia, como “la realización, por sí o a través de entidades públicas o privadas en las que participe, de actividades relacionadas con la protección, conservación, regeneración o mejora del medio ambiente y del agua, así como cualquier otra actividad que sea presupuesto, complemento, desarrollo o consecuencia de lo anterior”. En estos estatutos queda adscrita la Agencia a la Consejería competente en materia de medio ambiente y agua y se determina que sus objetivos, la gestión a desarrollar, así como sus recursos han de quedar recogidos en un Programa de Gestión que será aprobado por el Consejo de Gobierno a propuesta de la persona titular de la Consejería con competencia en materia de medio ambiente y agua.

En este marco, y como antecedente a la elaboración y aprobación del Programa de Gestión, el Consejo Rector de la Agencia de Medio Ambiente y Agua de Andalucía, aprobó en reunión del 28 de julio de 2016 el Plan Estratégico 2016-2019. En él se proyecta un modelo de Agencia en el que se define tanto su orientación externa (definiendo misión, objetivos y destinatarios de sus acciones), como sus aspectos de organización interna (visión, objetivos y estructuras de funcionamiento). El plan identifica también los instrumentos que deben ponerse en marcha para la adecuada ejecución de su estrategia, con especial referencia al Programa de Gestión y los correspondientes planes de acción anuales.

Finalmente, el 12 de junio de 2018 se publicó en BOJA el Acuerdo de 29 de mayo de 2018, del Consejo de Gobierno, por el que se aprueba el Programa de Gestión de la Agencia de Medio Ambiente y Agua de Andalucía para el periodo 2018-2019, que entró en vigor al día siguiente de su publicación. Este Programa de Gestión define los objetivos perseguidos; las líneas de actividad de la Agencia, diferenciando las propias de las que no tienen tal consideración; los mecanismos y el procedimiento para realizar las modificaciones o adaptaciones que sean necesarias; los recursos económicos, materiales y humanos para su ejecución, así como la fórmula para el control de su eficacia.

El Programa de Gestión establece en su epígrafe 9 la obligación de elaborar cada año una planificación anual a partir de sus previsiones plurianuales, condicionado a la aprobación del correspondiente Presupuesto de la Comunidad Autónoma para cada ejercicio. En este sentido, el 7 de octubre de 2019 el Consejo Rector aprobó el Plan de Acción Anual 2019, que concreta las actuaciones a llevar a cabo durante el ejercicio en cuestión, los responsables de su ejecución y el detalle de los indicadores que permitan medir los resultados a obtener de forma cuantificable.

En el Programa de Gestión se definen los mecanismos para el seguimiento de su propia ejecución y de las de sus planificaciones anuales, a través de reportes mensuales de la evolución de las actuaciones a los grupos de trabajo que se

Código Seguro de verificación:KQYS/5wyVXGxAYAet+mzXQ==. Permite la verificación de la integridad de una copia de este documento electrónico en la dirección: <https://verifirma.agenciamedioambienteayagua.es>
 Este documento incorpora firma electrónica reconocida de acuerdo a la Ley 59/2003, de 19 de diciembre, de firma electrónica.

FIRMADO POR	JESUS CRESPO CURADO	FECHA	27/04/2020
ID. FIRMA	ws051.juntadeandalucia.es	PÁGINA	5/102



KQYS/5wyVXGxAYAet+mzXQ==

constituyan dependientes de la Comisión de Seguimiento prevista en el artículo 6 de los Estatutos de la Agencia. Además, cada tres meses se elaborará un informe que permita a la citada Comisión analizar los resultados del cumplimiento y acordar, si procede, medidas correctoras.

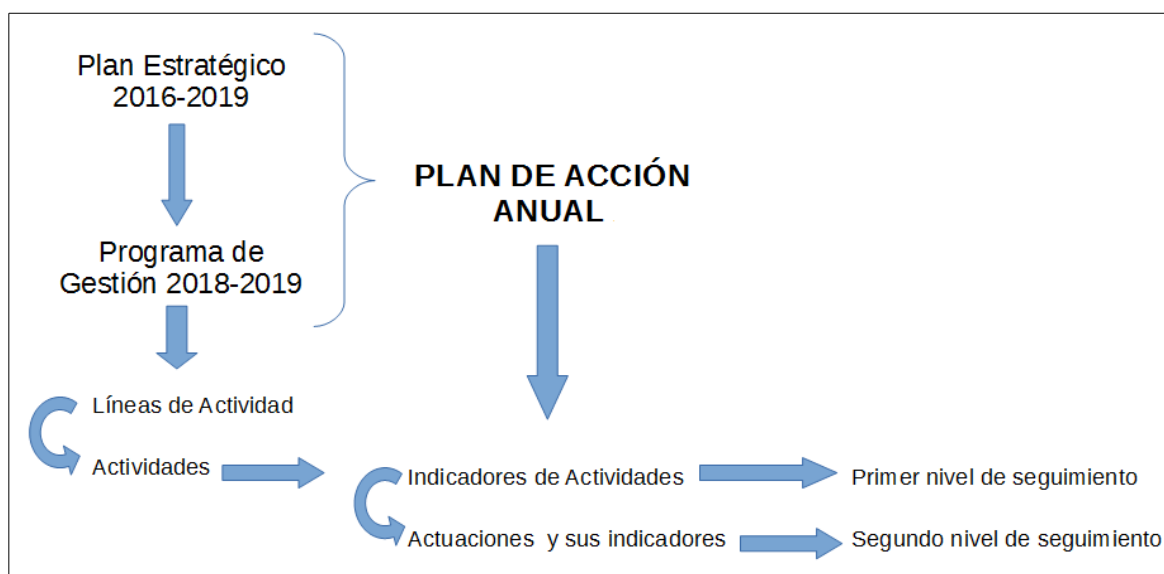
Con fecha 13 de noviembre de 2018 se constituye la Comisión de Seguimiento de la Agencia de Medio Ambiente y Agua de Andalucía.

2. OBJETO

Es objeto del presente informe es presentar los resultados del desarrollo y ejecución de las actividades y actuaciones previstas en el Programa de Gestión y del Plan de Acción Anual 2019, a fecha 31 de diciembre.

3. METODOLOGÍA

El Programa de Gestión 2018-2019 organiza el funcionamiento de la Agencia siguiendo un modelo en forma de árbol, donde las líneas funcionales se ramifican en sublíneas, concretándose para cada una de ellas las **ACTIVIDADES** que se desarrollan y sus indicadores de seguimiento y evaluación.



Por otro lado, el Plan de Acción Anual desciende un nivel y concreta, para cada actividad, las **ACTUACIONES** que se van a llevar a cabo durante la anualidad, junto con sus indicadores de gestión, constituyendo el Marco de Actuación de la Agencia para dicho ejercicio.

Código Seguro de verificación:KQYS/5wyVXGxAYAet+mzXQ==. Permite la verificación de la integridad de una copia de este documento electrónico en la dirección: <https://verifirma.agenciamedioambienteyagua.es>
 Este documento incorpora firma electrónica reconocida de acuerdo a la Ley 59/2003, de 19 de diciembre, de firma electrónica.

FIRMADO POR	JESUS CRESPO CURADO		FECHA	27/04/2020
ID. FIRMA	ws051.juntadeandalucia.es	KQYS/5wyVXGxAYAet+mzXQ==	PÁGINA	6/102



KQYS/5wyVXGxAYAet+mzXQ==

Para la elaboración de este informe se ha solicitado a los responsables de la ejecución de las distintas actividades y actuaciones incluidas en la programación que cumplimenten el valor de los indicadores de seguimiento, a fecha 31 de diciembre de 2019.

La comparación del valor ejecutado respecto al valor objetivo anual, expresada en porcentaje, permite obtener un **grado de cumplimiento o ejecución** para cada actividad y actuación.

De este análisis se han eliminado las actuaciones previstas inicialmente mediante encargo a medio propio que finalmente no se han recibido, así como algunos indicadores cuya evaluación no ha sido posible por no estar disponible la información requerida (3 indicadores de actividad).

A efectos de evaluar el grado de ejecución global de la Agencia, se han aplicado los siguientes criterios:

- Se han ajustado al 100% aquellos niveles de ejecución que sobrepasan las previsiones anuales, para evitar distorsiones en la agregación posterior de los datos.
- Se han aplicado promedios para evaluar niveles de ejecución en actividades con más de un indicador y en sublíneas con varias actividades.
- Se ha asignado un peso a cada actividad en función de su contribución a la ejecución del PAIF (estimación de gastos de explotación del ejercicio 2019).
- El nivel de ejecución de cada línea funcional se ha obtenido mediante la media ponderada de las sublíneas funcionales que la integran. Del mismo modo, la agregación ponderada de las sublíneas y líneas ha permitido calcular el nivel de ejecución global.

Finalmente, se ha analizado la información obtenida por centros directivos de la Agencia, a nivel de direcciones y subdirecciones.

El resultado detallado de este análisis se presenta en los siguientes anexos:

Anexo I. Grado de ejecución de las actividades del Programa de Gestión anualidad 2019

Anexo II. Grado de ejecución de las actuaciones del Plan de Acción Anual 2019

También se ha analizado la situación de los indicadores según la **escala de nivel de cumplimiento** definida en el apartado 12.1.- *Control de eficacia del Programa de Gestión*, evaluando los grados de ejecución según la siguiente escala:

- Nivel de cumplimiento **bajo**: menos del 45%;
- Nivel de cumplimiento **medio**: más del 45% y menos del 75%;
- Nivel de cumplimiento **alto**: más del 75%.

Código Seguro de verificación:KQYS/5wyVXGxAYAet+mzXQ==. Permite la verificación de la integridad de una copia de este documento electrónico en la dirección: <https://verifirma.agenciamedioambienteyagua.es>
 Este documento incorpora firma electrónica reconocida de acuerdo a la Ley 59/2003, de 19 de diciembre, de firma electrónica.

FIRMADO POR	JESUS CRESPO CURADO		FECHA	27/04/2020
ID. FIRMA	ws051.juntadeandalucia.es	KQYS/5wyVXGxAYAet+mzXQ==	PÁGINA	7/102



KQYS/5wyVXGxAYAet+mzXQ==

4. EVALUACIÓN DEL PROGRAMA DE GESTIÓN PARA LA ANUALIDAD 2019

4.1 CUMPLIMIENTO GLOBAL DEL PROGRAMA DE GESTIÓN

El **grado de cumplimiento global de las actividades del Programa de Gestión para 2019** corresponde al **94,8%** respecto a las previsiones de ejecución para la anualidad completa.

Grado de cumplimiento global del Programa de Gestión

94,8%

A continuación se presenta la evaluación del cumplimiento desagregada por unidad organizativa, línea funcional y sublínea funcional.

4.2 CUMPLIMIENTO DEL PROGRAMA DE GESTIÓN POR UNIDAD ORGANIZATIVA

Ejecución del Programa de Gestión por Unidad Organizativa en la anualidad 2019

	GRADO DE EJECUCIÓN
1. <u>DMAYS</u>	92,1%
2. <u>DGACA</u>	87,8%
3. <u>SG-SSTyP</u>	94,1%
4. <u>DG-SDCE</u>	94,3%
5. <u>DG-SERVICIOS JURÍDICOS</u>	98,9%
6. <u>DG-CONTROL INTERNO</u>	100,0%
7. <u>DSC</u>	96,0%

GRADO DE EJECUCIÓN GLOBAL	94,8%
----------------------------------	--------------

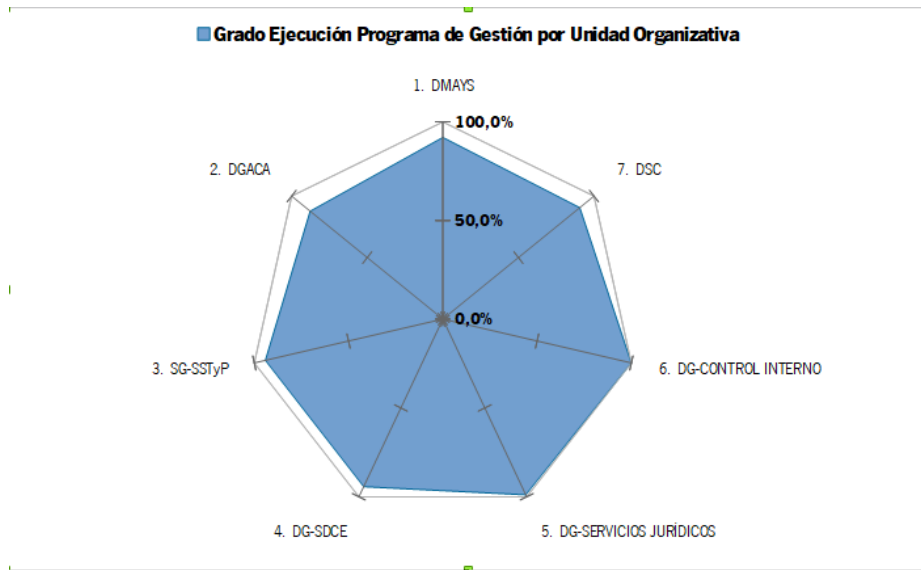
- 1.- DMAYS – Dirección de Medio Ambiente y Sostenibilidad
- 2.- DGACA - Dirección de Gestión del Agua y Calidad Ambiental
- 3.- SG-SSTyP – Subdirección General / Subdirección de Servicios Técnicos y Planificación
- 4.- DG-SDCE – Dirección Gerencia / Servicio Desarrollo Corporativo Estratégico
- 5.- DG-SERVICIOS JURÍDICOS – Dirección Gerencia/ Servicios Jurídicos
- 6.- DG-CONTROL INTERNO – Dirección Gerencia / Control Interno
- 7.- DSC – Dirección de Servicios Corporativos

Código Seguro de verificación:KQYS/5wyVXGxAYAet+mzXQ==. Permite la verificación de la integridad de una copia de este documento electrónico en la dirección: <https://verifirma.agenciamedioambienteyagua.es>
 Este documento incorpora firma electrónica reconocida de acuerdo a la Ley 59/2003, de 19 de diciembre, de firma electrónica.

FIRMADO POR	JESUS CRESPO CURADO	FECHA	27/04/2020
ID. FIRMA	ws051.juntadeandalucia.es	KQYS/5wyVXGxAYAet+mzXQ==	PÁGINA 8/102



KQYS/5wyVXGxAYAet+mzXQ==



- 1.- DMAYS – Dirección de Medio Ambiente y Sostenibilidad
- 2.- DGACA - Dirección de Gestión del Agua y Calidad Ambiental
- 3.- SG-SSTyP – Subdirección General / Subdirección de Servicios Técnicos y Planificación
- 4.- DG-SDCE – Dirección Gerencia / Servicio Desarrollo Corporativo Estratégico
- 5.- DG-SERVICIOS JURÍDICOS – Dirección Gerencia/ Servicios Jurídicos
- 6.- DG-CONTROL INTERNO – Dirección Gerencia / Control Interno
- 7.- DSC – Dirección de Servicios Corporativos

Código Seguro de verificación:KQYS/5wyVXGxAYAet+mzXQ==. Permite la verificación de la integridad de una copia de este documento electrónico en la dirección: <https://verifirma.agenciamedioambienteyagua.es>
 Este documento incorpora firma electrónica reconocida de acuerdo a la Ley 59/2003, de 19 de diciembre, de firma electrónica.

FIRMADO POR	JESUS CRESPO CURADO		FECHA	27/04/2020
ID. FIRMA	ws051.juntadeandalucia.es	KQYS/5wyVXGxAYAet+mzXQ==	PÁGINA	9/102



KQYS/5wyVXGxAYAet+mzXQ==

4.3 CUMPLIMIENTO DEL PROGRAMA DE GESTIÓN POR LÍNEA FUNCIONAL

Ejecución del Programa de Gestión por Línea Funcional en la anualidad 2019

Unidad Organizativa	Línea Funcional	Grado Ejecución
1. DMAYS	1.1.- INFOCA y otras emergencias ambientales	99,6%
	1.2.- Espacios protegidos y uso público	81,3%
	1.3.- Trabajos forestales y de infraestructuras en el medio natural	94,5%
	1.4.- Gestión de redes para la protección y uso sostenible de medio natural	93,1%
	1.5.- Gestión de biodiversidad y geodiversidad	89,2%
	1.6.- Servicios técnicos y gestión de recursos naturales	94,7%
	1.7.- Formación, participación y educación ambiental	100,0%
	1.18.- Gestión Integral de montes	84,7%
2. DGACA	1.8.- Obras y actuaciones hidráulicas	81,5%
	1.9.- Cuencas y gestión del medio hídrico	100,0%
	1.10.- Control ambiental	93,5%
	1.11.- Cambio climático	75,3%
	1.12.- Sostenibilidad Urbana	-
3. SG-SSTyP	1.13.- Obras y servicios ambientales	88,6%
	1.14.- Planificación	88,7%
	1.15.- Gestión del conocimiento e innovación	98,8%
	1.16.- Sistema de gestión integrado	93,6%
	1.17.- Desarrollo sostenible	90,0%
	1.19.- Proyectos empresariales	96,5%
	2.1.- Oficina técnica	86,7%
	2.2.- Comunicación	100,0%
	2.6.- Transparencia y Protección de Datos	95,6%
4. DG-SDCE	3.5.- Dirección y desarrollo de proyectos y servicios TIC	97,3%
	2.5.- Desarrollo Corporativo Estratégico	94,3%
5. DG-SERVICIOS JURÍDICOS	2.3.- Asesoría jurídica	98,9%
6. DG-CONTROL INTERNO	2.4.- Control Interno	100,0%
7. DSC	3.1.- Recursos humanos	90,3%
	3.2.- Contratación	100,0%
	3.3.- Gestión patrimonial	93,8%
	3.4.- Gestión económica	100,0%

GRADO EJECUCIÓN GLOBAL	94,8%
-------------------------------	--------------

- : Sin Actividad en 2019

- 1.- DMAYS – Dirección de Medio Ambiente y Sostenibilidad
- 2.- DGACA - Dirección de Gestión del Agua y Calidad Ambiental
- 3.- SG-SSTyP – Subdirección General / Subdirección de Servicios Técnicos y Planificación
- 4.- DG-SDCE – Dirección Gerencia / Servicio Desarrollo Corporativo Estratégico
- 5.- DG-SERVICIOS JURÍDICOS – Dirección Gerencia/ Servicios Jurídicos
- 6.- DG-CONTROL INTERNO – Dirección Gerencia / Control Interno
- 7.- DSC – Dirección de Servicios Corporativos

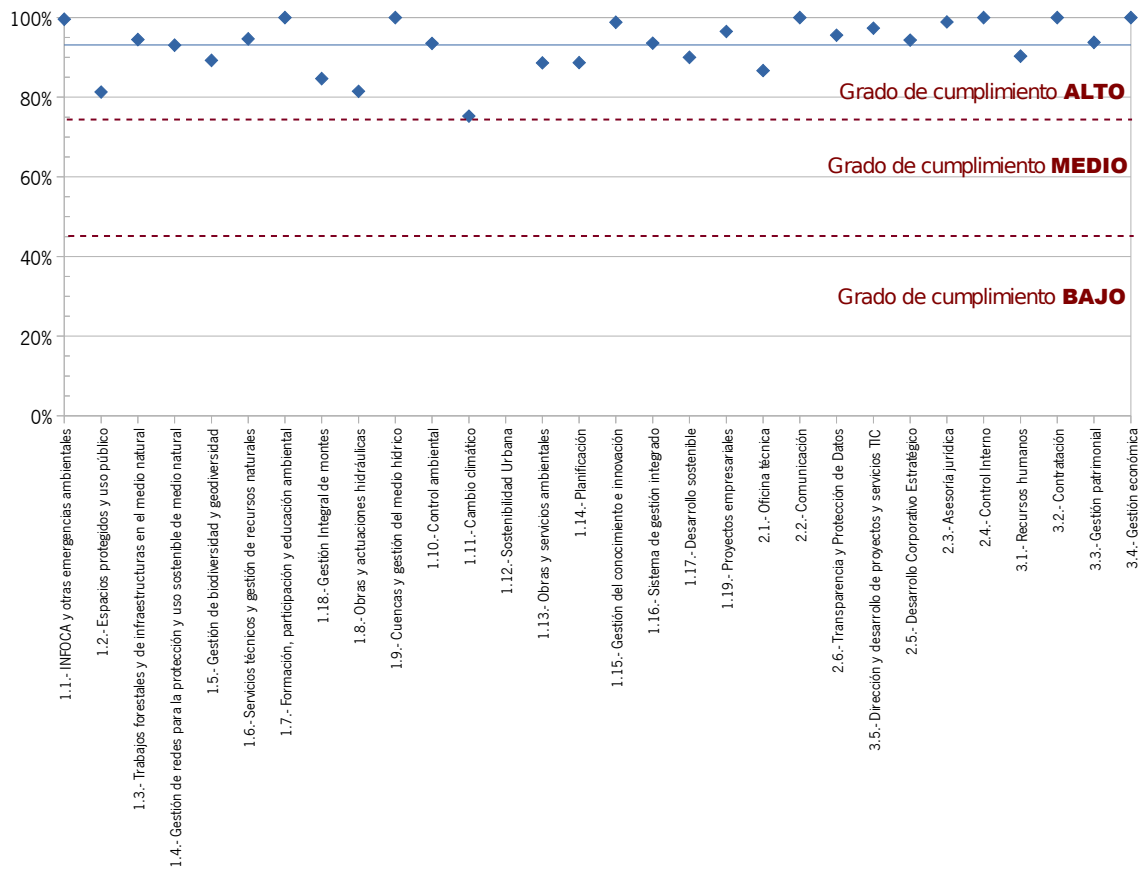
Código Seguro de verificación:KQYS/5wyVXGxAYAet+mzXQ==. Permite la verificación de la integridad de una copia de este documento electrónico en la dirección: <https://verifirma.agenciamedioambienteyagua.es>
 Este documento incorpora firma electrónica reconocida de acuerdo a la Ley 59/2003, de 19 de diciembre, de firma electrónica.

FIRMADO POR	JESUS CRESPO CURADO		FECHA	27/04/2020
ID. FIRMA	ws051.juntadeandalucia.es	KQYS/5wyVXGxAYAet+mzXQ==	PÁGINA	10/102



KQYS/5wyVXGxAYAet+mzXQ==

Grado de ejecución del Programa de Gestión por Línea Funcional



Línea Funcional sin actividad en 2019: 1.12.- Sostenibilidad Urbana

Código Seguro de verificación:KQYS/5wyVXGxAYAet+mzXQ==. Permite la verificación de la integridad de una copia de este documento electrónico en la dirección: <https://verifirma.agenciamedioambienteayagua.es>
 Este documento incorpora firma electrónica reconocida de acuerdo a la Ley 59/2003, de 19 de diciembre, de firma electrónica.

FIRMADO POR	JESUS CRESPO CURADO		FECHA	27/04/2020
ID. FIRMA	ws051.juntadeandalucia.es	KQYS/5wyVXGxAYAet+mzXQ==	PÁGINA	11/102




KQYS/5wyVXGxAYAet+mzXQ==

4.4 CUMPLIMIENTO DEL PROGRAMA DE GESTIÓN POR SUBLÍNEA FUNCIONAL

Ejecución del Programa de Gestión por Sublínea Funcional en la anualidad 2019

LINEA FUNCIONAL	SUBLÍNEA FUNCIONAL	Grado Ejecución
1.1.- INFOCA y otras emergencias ambientales	1.1.1.- Gestión de recursos de extinción de incendios forestales	99,5%
	1.1.2.- Trabajos de prevención y ejecución en emergencias ambientales	99,7%
1.2.- Espacios protegidos y uso público	1.2.1.- Ejecución de proyectos de dotación interpretativa y funcional en equipamientos de uso público	93,9%
	1.2.2.- Gestión y dinamización de los equipamientos de uso público con atención al visitante	96,4%
	1.2.3.- Gestión y mantenimiento de la señalización y los equipamientos de uso público sin atención al visitante	69,1%
	1.2.4.- Comunicación, divulgación y promoción del patrimonio natural	65,8%
1.3.- Trabajos forestales y de infraestructuras en el medio natural	1.3.1.- Ejecución obra forestal	100,0%
	1.3.2.- Trabajos Preventivos	99,3%
	1.3.3.- Ejecución de aprovechamientos forestales (madera, biomasa, corcho, piña y otros) y comercialización de productos	88,9%
	1.3.4.- Dotación, conservación y mantenimiento de elementos del patrimonio natural en terreno forestal	100,0%
	1.3.5.- Actuaciones en infraestructuras de integración territorial	84,3%
1.4.- Gestión de redes para la protección y uso sostenible de medio natural	1.4.1.- Gestión del Centro Análisis y Diagnóstico de la Fauna Silvestre de Andalucía (CAD)	100,0%
	1.4.2.- Gestión de la Red Andaluza de Centros de Recuperación de Especies Amenazadas (CREAs)	91,7%
	1.4.3.- Gestión de la Red de Viveros	64,6%
	1.4.4.- Gestión de la red de Equilibrios Biológicos	99,4%
	1.4.5.- Gestión de la Red Andaluza de Jardines Botánicos, Banco de Germoplasma Vegetal Andaluz y Laboratorio de Propagación Vegetal	94,2%
	1.4.6.- Gestión de las Estaciones de Referencia	94,7%
	1.4.7.- Gestión de Red Andaluza de Comederos de Aves Carroñeras (RACAC)	100,0%
	1.4.8.- Gestión Red Andaluza de Centros de Cría en Cautividad de Especies Amenazadas	100,0%
1.5.- Gestión de biodiversidad y geodiversidad	1.5.1.- Desarrollo de consultorías, inventarios, diagnósticos, planes y programas, estudios, memorias u otros informes sobre recuperación y conservación de especies de interés	100,0%
	1.5.2.- Gestión de planes y programas de conservación de biodiversidad y geodiversidad	95,9%
	1.5.3.- Gestión sostenible del medio marino	71,8%
1.6.- Servicios técnicos y gestión de recursos naturales	1.6.1.- Gestión y apoyo técnico en la planificación de determinados aprovechamientos del monte	70,5%
	1.6.2.- Planificación y seguimiento cinegético y piscícola	100,0%
	1.6.3.- Gestión de los aprovechamientos cinegéticos	94,8%
	1.6.4.- Trabajos de inventario, ordenación y consultoría en materia de montes	98,2%
	1.6.5.- Servicio del alcornocal y el corcho	100,0%
	1.6.6.- Apoyo técnico y administrativo para la autorización de cambios de uso	96,8%
	1.6.7.- Apoyo técnico y administrativo a la defensa de la propiedad pública (montes, DPH, VVPP)	97,0%
	1.6.8.- Apoyo técnico en la conservación y uso sostenible de las setas y trufas de Andalucía	100,0%
1.7.- Formación, participación y educación ambiental	1.7.1.- Formación, participación y educación ambiental.	100,0%
1.18.- Gestión Integral de montes	1.18.1.- Programas de Gestión Integral de Montes (PGI)	84,7%
1.8.- Obras y actuaciones hidráulicas	1.8.1.- Gestión de actuaciones hidráulicas	65,0%
	1.8.2.- Mantenimiento básico de presas/sistemas de explotación	-
	1.8.3.- Mantenimiento de presas/sistemas de explotación	98,0%

Código Seguro de verificación:KQYS/5wyVXGxAYAet+mzXQ==. Permite la verificación de la integridad de una copia de este documento electrónico en la dirección: <https://verifirma.agenciamedioambienteayagua.es>
 Este documento incorpora firma electrónica reconocida de acuerdo a la Ley 59/2003, de 19 de diciembre, de firma electrónica.

FIRMADO POR	JESUS CRESPO CURADO		FECHA	27/04/2020
ID. FIRMA	ws051.juntadeandalucia.es	KQYS/5wyVXGxAYAet+mzXQ==	PÁGINA	12/102
 KQYS/5wyVXGxAYAet+mzXQ==				

LINEA FUNCIONAL	SUBLINEA FUNCIONAL	Grado Ejecución
1.9.- Cuencas y gestión del medio hídrico	1.9.1.- Asistencia técnica en materia de gestión de dominio público hidráulico	100,0%
	1.9.2.- Trabajos de prevención y ejecución en emergencias ambientales del medio hídrico	-
1.10.- Control ambiental	1.10.1.- Gestión y explotación del Laboratorio Andaluz de Referencia de la Calidad del Aire (LARCA) y de las Unidades Móviles de Medida de la Calidad del Aire	92,2%
	1.10.2.- Gestión y explotación de la Unidad Móvil de Medida de Emisiones (UME)	98,6%
	1.10.3.- Gestión del Centro de Datos de Calidad Ambiental	100,0%
	1.10.4.- Apoyo en la medida de la contaminación acústica	99,4%
	1.10.5.- Apoyo en materia de contaminación lumínica	100,0%
	1.10.6.- Trabajo relacionados con la Zona de Servidumbre de Protección y el Dominio Público Marítimo-Terrestre	84,3%
	1.10.7.- Gestión de la Unidad de Calidad Ambiental de la Bahía de Algeciras, UCAM	95,4%
	1.10.8.- Apoyo en actuaciones de planificación, muestreo, análisis y evaluación de muestras en ejecución de los planes y programas de inspecciones ambientales	59,6%
	1.10.9.- Asesoramiento y consultoría en determinadas materias de calidad ambiental	92,7%
	1.10.10.- Gestión de espacios degradados	-
	1.10.11.- Gestión documental, digitalización y grabación de datos ambientales	99,9%
	1.10.12.- Asesoramiento y soporte técnico en la validación de datos ambientales	100,0%
	1.10.13.- Evaluaciones ambientales de actividades	-
	1.10.14.- Gestión y explotación de Laboratorios de Control de la Calidad Ambiental (LCCA) y embarcaciones	100,0%
1.11.- Cambio climático	1.11.1.- Consultoría y apoyo a la ejecución de actuaciones de lucha contra el cambio climático	75,3%
1.12.- Sostenibilidad Urbana	1.12.1.- Asesoramiento y soporte técnico en materia de sostenibilidad urbana (Planes y Programas Ambientales)	-
1.13.- Obras y servicios ambientales	1.13.1.- Obras civiles e industriales	77,2%
	1.13.2.- Actuaciones en espacios degradados	100,0%
1.14.- Planificación	1.14.1.- Planificación Interna y seguimiento a nivel estratégico, táctico y operativo	88,1%
	1.14.2.- Apoyo técnico en el ámbito de la planificación con incidencia ambiental	89,2%
1.15.- Gestión del conocimiento e innovación	1.15.1.- Impulso y gestión de proyectos de investigación, desarrollo tecnológico e innovación (I+D+i)	100,0%
	1.15.2.- Gestión y explotación de sistemas y redes de información ambiental (REDIAM)	98,5%
	1.15.3.- Asesoramiento y consultoría en materia de información ambiental	98,0%
1.16.- Sistema de gestión integrado	1.16.1.- Sistema de Gestión Integrado	93,6%
1.17.- Desarrollo sostenible	1.17.1.- Clusters	-
	1.17.2.- Planes de desarrollo sostenible	90,0%
1.19.- Proyectos empresariales	1.19.1.- Gestión y seguimiento de la participación en sociedades mercantiles, fundaciones y asociaciones	100,0%
	1.19.2.- Desarrollo de negocio	-
	1.19.3.- Prospectiva y cooperación internacional	93,0%
2.1.- Oficina técnica	2.1.1.- Actos institucionales	70,0%
	2.1.2.- Consultoría en materia de proyectos de actuaciones en el medio natural	100,0%
	2.1.3.- Consultoría y asistencia técnica para Direcciones de Obras en Medio Natural	66,7%
	2.1.4.- Coordinación de Seguridad y Salud	98,0%
	2.1.5.- Asesoramiento en certificación forestal sostenible y sistemas de gestión ambiental	98,8%
2.2.- Comunicación	2.2.1.- Comunicación interna	100,0%
	2.2.2.- Comunicación externa	100,0%

Código Seguro de verificación:KQYS/5wyVXGxAYAet+mzXQ==. Permite la verificación de la integridad de una copia de este documento electrónico en la dirección: <https://verifirma.agenciamedioambienteayagua.es>
 Este documento incorpora firma electrónica reconocida de acuerdo a la Ley 59/2003, de 19 de diciembre, de firma electrónica.

FIRMADO POR	JESUS CRESPO CURADO	FECHA	27/04/2020
ID. FIRMA	ws051.juntadeandalucia.es	KQYS/5wyVXGxAYAet+mzXQ==	PÁGINA 13/102



KQYS/5wyVXGxAYAet+mzXQ==



LINEA FUNCIONAL	SUBLINEA FUNCIONAL	Grado Ejecución
2.6.- Transparencia y Protección de Datos	2.6.1.- Transparencia	100,0%
	2.6.2.- Protección de Datos	91,1%
3.5.- Dirección y desarrollo de proyectos y servicios TIC	3.5.1.- Gobernanza TIC	89,3%
	3.5.2.- Sistemas, Telecomunicaciones y Microinformática	100,0%
	3.5.3.- Sistemas de Información Corporativos	100,0%
	3.5.4.- Tecnologías y Proyectos Operativos	100,0%
2.5.- Desarrollo Corporativo Estratégico	2.5.1.- Auditoría Interna	-
	2.5.2.- Apoyo a Dirección Gerencia	100,0%
	2.5.3.- Responsabilidad social corporativa	88,7%
2.3.- Asesoría jurídica	2.3.1.- Consultivo	97,8%
	2.3.2.- Contencioso	100,0%
2.4.- Control Interno	2.4.1.- Control Interno	100,0%
3.1.- Recursos humanos	3.1.1.- Desarrollo del modelo de gestión de Recursos Humanos	100,0%
	3.1.2.- Administración de personal	87,5%
	3.1.3.- Gestión de la prevención de riesgos laborales	83,4%
3.2.- Contratación	3.2.1.- Gestión de sistemas y procedimientos de contratación	100,0%
3.3.- Gestión patrimonial	3.3.1.- Gestión de instalaciones	87,5%
	3.3.2.- Gestión de recursos y servicios	100,0%
	3.4.1.- Presupuesto	100,0%
	3.4.2.- Control económico	100,0%
GRADO EJECUCIÓN GLOBAL		94,8%

- : Sin Actividad en 2019

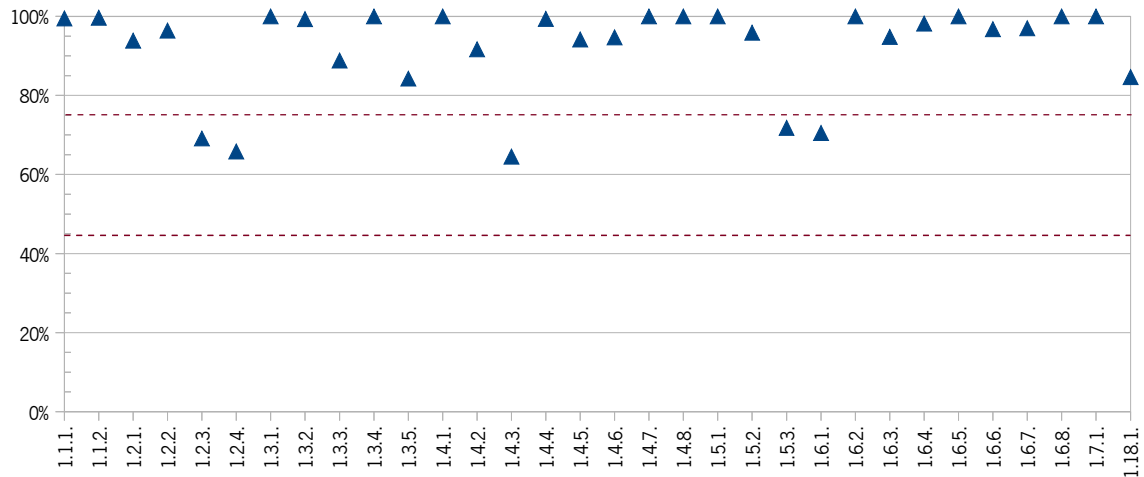
Código Seguro de verificación:KQYS/5wyVXGxAYAet+mzXQ==. Permite la verificación de la integridad de una copia de este documento electrónico en la dirección: <https://verifirma.agenciamedioambienteyagua.es>
 Este documento incorpora firma electrónica reconocida de acuerdo a la Ley 59/2003, de 19 de diciembre, de firma electrónica.

FIRMADO POR	JESUS CRESPO CURADO	FECHA	27/04/2020
ID. FIRMA	ws051.juntadeandalucia.es	KQYS/5wyVXGxAYAet+mzXQ==	PÁGINA 14/102

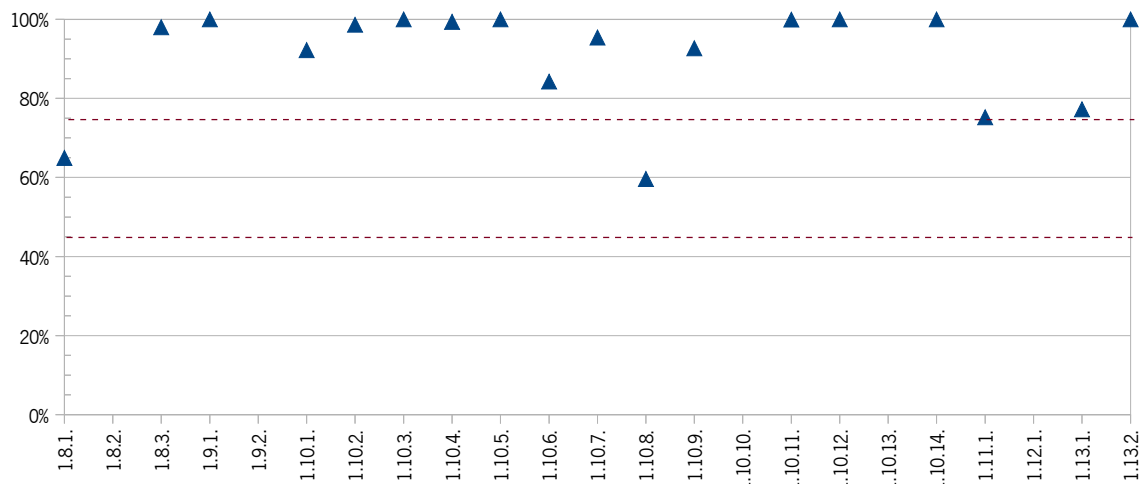


KQYS/5wyVXGxAYAet+mzXQ==

**Grado de ejecución del Programa de Gestión por Sublínea Funcional
 DMAYS**



**Grado de ejecución del Programa de Gestión por Sublínea Funcional
 DGACA**



Sublíneas Funcionales sin actividad en 2019: 1.8.2. 1.9.2. 1.10.10. 1.10.13. 1.12.1.

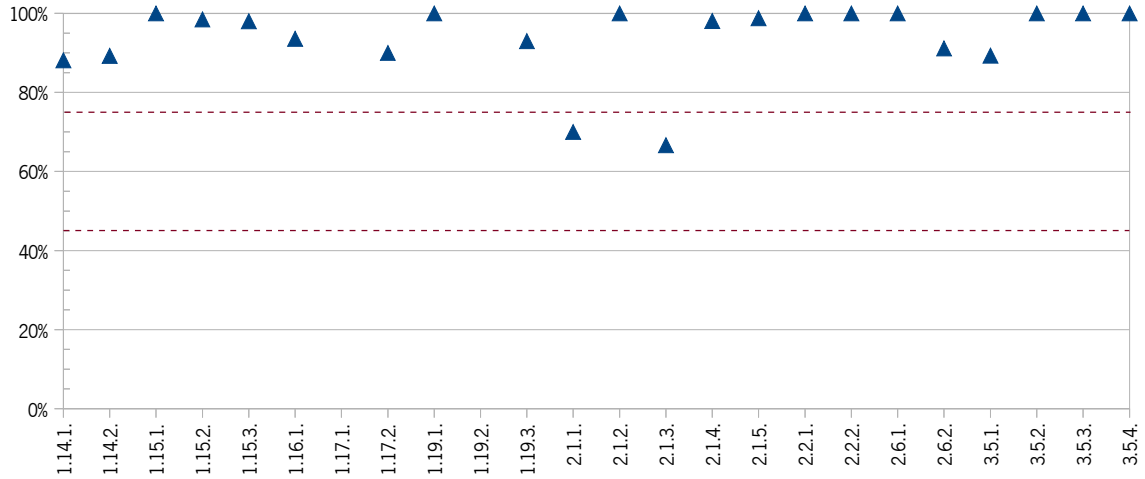
Código Seguro de verificación:KQYS/5wyVXGxAYAet+mzXQ==. Permite la verificación de la integridad de una copia de este documento electrónico en la dirección: <https://verifirma.agenciamedioambienteyagua.es>
 Este documento incorpora firma electrónica reconocida de acuerdo a la Ley 59/2003, de 19 de diciembre, de firma electrónica.

FIRMADO POR	JESUS CRESPO CURADO		FECHA	27/04/2020
ID. FIRMA	ws051.juntadeandalucia.es	KQYS/5wyVXGxAYAet+mzXQ==	PÁGINA	15/102



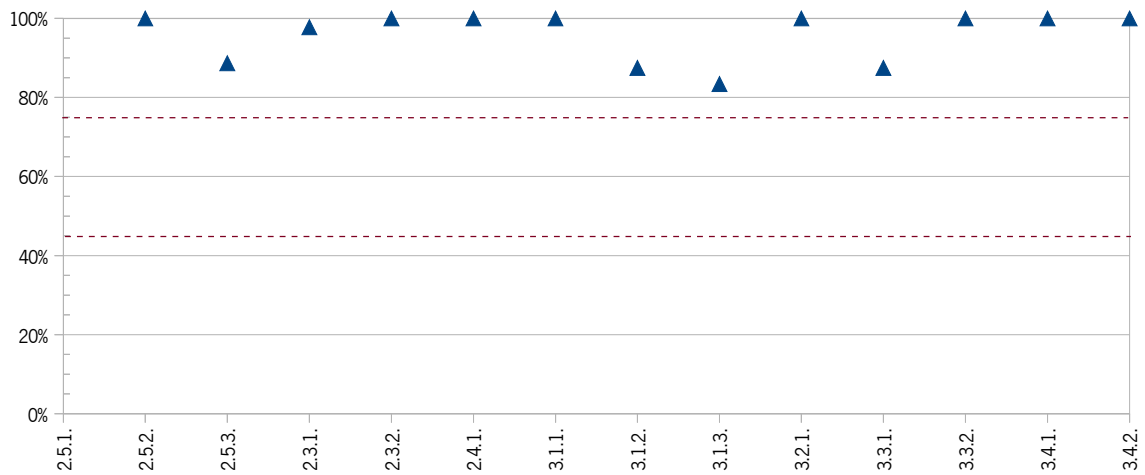
KQYS/5wyVXGxAYAet+mzXQ==

Grado de ejecución del Programa de Gestión por Sublínea Funcional
Subdirección de Servicios Técnicos y Planificación



Sublíneas Funcionales sin actividad en 2019: 1.17.1. 1.19.2.

Grado de ejecución del Programa de Gestión por Sublínea Funcional
DG-SDCE / DG-SERVICIOS JURÍDICOS / DG-CONTROL INTERNO / DSC



Sublíneas Funcionales sin actividad en 2019: 2.5.1.

Código Seguro de verificación:KQYS/5wyVXGxAYAet+mzXQ==. Permite la verificación de la integridad de una copia de este documento electrónico en la dirección: <https://verifirma.agenciamedioambienteayagua.es>
 Este documento incorpora firma electrónica reconocida de acuerdo a la Ley 59/2003, de 19 de diciembre, de firma electrónica.

FIRMADO POR	JESUS CRESPO CURADO		FECHA	27/04/2020
ID. FIRMA	ws051.juntadeandalucia.es	KQYS/5wyVXGxAYAet+mzXQ==	PÁGINA	16/102



KQYS/5wyVXGxAYAet+mzXQ==

4.5 CUMPLIMIENTO DE LAS ACTIVIDADES DEL PROGRAMA DE GESTIÓN

Grado de Ejecución de las actividades del Programa de Gestión en la anualidad 2019

LINEA FUNCIONAL	SUBLÍNEA FUNCIONAL	ACTIVIDAD	GRADO DE EJECUCIÓN
1.1.- INFOCA y otras emergencias ambientales	1.1.1.- Gestión de recursos de extinción de incendios forestales	1.1.1.1.- Gestión de los Recursos Humanos para la Extinción de Incendios Forestales	99,4%
		1.1.1.2.- Gestión de los Recursos materiales para la Extinción de Incendios Forestales	100,0%
		1.1.1.3.- Desarrollo de acciones demostrativas y divulgativas sobre el uso del fuego prescrito en Andalucía	83,0%
	1.1.2.- Trabajos de prevención y ejecución en emergencias ambientales	1.1.2.1.- Revisión de planes de autoprotección y de contingencia e implantación de los mismos	84,0%
		1.1.2.2.- Actuaciones de prevención e intervención en otras emergencias ambientales	98,3%
		1.1.2.3.- Actuaciones innovadoras con financiación europea	100,0%
		1.2.- Espacios protegidos y uso público	1.2.1.- Ejecución de proyectos de dotación interpretativa y funcional en equipamientos de uso público
1.2.2.- Gestión y dinamización de los equipamientos de uso público con atención al visitante	1.2.2.1.- Gestión de los equipamientos y servicios de atención personalizada al visitante de los espacios naturales protegidos de Andalucía	95,6%	
	1.2.2.2.- Dinamización de los equipamientos y servicios de atención personalizada al visitante de los espacios naturales protegidos de Andalucía	99,3%	
1.2.3.- Gestión y mantenimiento de la señalización y los equipamientos de uso público sin atención al visitante	1.2.3.1.- Gestión y mantenimiento de los equipamientos de uso público sin atención al visitante	66,5%	
	1.2.3.2.- Gestión y mantenimiento de la señalización de uso público	92,9%	
	1.2.4.- Comunicación, divulgación y promoción del patrimonio natural	1.2.4.1.- Diseño y ejecución de acciones de comunicación y promoción de los equipamientos de uso público	80,8%
1.2.4.2.- Diseño y ejecución de acciones de comunicación y promoción de los espacios protegidos	1.2.4.2.- Diseño y ejecución de acciones de comunicación y promoción de los espacios protegidos	16,7%	
	1.2.4.3.- Diseño y ejecución de acciones de comunicación y divulgación sobre hábitat y especies protegidas	100,0%	
	1.3.- Trabajos forestales y de infraestructuras en el medio natural	1.3.1.- Ejecución obra forestal	1.3.1.1.- Ejecución obra forestal
1.3.2.- Trabajos Preventivos	1.3.2.1.- Trabajos preventivos manuales	100,0%	
	1.3.2.2.- Mantenimiento de infraestructuras lineales de prevención de incendio mediante la RAPCA (Red de Áreas Pasto-Cortafuegos de Andalucía)	74,9%	
1.3.2.3.- Trabajos especiales de prevención de incendios forestales	1.3.2.3.- Trabajos especiales de prevención de incendios forestales	100,0%	
	1.3.3.- Ejecución de aprovechamientos forestales (madera, biomasa, corcho, piña y otros) y comercialización de productos	1.3.3.1.- Ejecución de aprovechamientos de madera y biomasa	100,0%
	1.3.3.2.- Ejecución de aprovechamientos de corcho	100,0%	
1.3.3.3.- Ejecución de aprovechamientos de piña	1.3.3.3.- Ejecución de aprovechamientos de piña	100,0%	
	1.3.3.4.- Ejecución de otros aprovechamientos (pasto, montanera, resina)	31,3%	
1.3.3.5.- Comercialización y gestión económico-administrativa de aprovechamientos forestales	1.3.3.5.- Comercialización y gestión económico-administrativa de aprovechamientos forestales	100,0%	
	1.3.3.6.- Aprovechamientos Forestales de madera y biomasa fuera PGI	100,0%	
1.3.3.10.- Suministro de madera aserradero de Fiñana	1.3.3.10.- Suministro de madera aserradero de Fiñana	90,6%	
	1.3.4.- Dotación, conservación y mantenimiento de elementos del patrimonio natural en terreno forestal	1.3.4.1.- Actuaciones de apoyo para el impulso de proyectos relacionados con la conservación, rehabilitación y puesta en valor de elementos del patrimonio natural en terreno forestal, en ejecución de planes, programas o proyectos aprobados por la Consejería competente o por la entidad encomendante	100,0%
1.3.5.- Actuaciones en infraestructu-	1.3.5.1.- Actuaciones para la recuperación y acondiciona-	77,5%	

Código Seguro de verificación:KQYS/5wyVXGxAYAet+mzXQ==. Permite la verificación de la integridad de una copia de este documento electrónico en la dirección: <https://verifirma.agenciamedioambienteayagua.es>
 Este documento incorpora firma electrónica reconocida de acuerdo a la Ley 59/2003, de 19 de diciembre, de firma electrónica.

FIRMADO POR	JESUS CRESPO CURADO		FECHA	27/04/2020
ID. FIRMA	ws051.juntadeandalucia.es	KQYS/5wyVXGxAYAet+mzXQ==	PÁGINA	17/102



KQYS/5wyVXGxAYAet+mzXQ==

LINEA FUNCIONAL	SUBLÍNEA FUNCIONAL	ACTIVIDAD	GRADO DE EJECUCIÓN
	ras de integración territorial	miento de vías pecuarias encomendadas	
		1.3.5.2.- Actuaciones encomendadas por la Consejería competente para la recuperación, puesta en valor o creación de infraestructuras de integración territorial o para la recuperación de áreas y paisajes degradados y otras actuaciones del Plan de Conectividad Ecológica y de Infraestructura Verde	100,0%
1.4.- Gestión de redes para la protección y uso sostenible de medio natural	1.4.1.- Gestión del Centro Análisis y Diagnóstico de la Fauna Silvestre de Andalucía (CAD)	1.4.1.1.- Gestión del Centro Análisis y Diagnóstico de la Fauna Silvestre de Andalucía (CAD)	100,0%
		1.4.1.2.- Servicio de analíticas, necropsias y estudios relacionados con los diferentes programas de conservación de la fauna silvestre	100,0%
		1.4.1.3.- Mantenimiento básico y operativo del Centro Análisis y Diagnóstico de la Fauna Silvestre de Andalucía (CAD)	100,0%
	1.4.2.- Gestión de la Red Andaluza de Centros de Recuperación de Especies Amenazadas (CREAs)	1.4.2.1.- Gestión de la Red Andaluza de Centros de Recuperación de Especies Amenazadas (CREAs)	100,0%
		1.4.2.2.- Mantenimiento de los Centros de Recuperación de Especies Amenazadas (CREAs)	100,0%
		1.4.2.3.- Trabajos de recuperación de especies amenazadas	75,0%
	1.4.3.- Gestión de la Red de Viveros	1.4.3.1.- Gestión y mantenimiento de la red de viveros	63,8%
		1.4.3.2.- Producción de planta en la Red de Viveros	100,0%
	1.4.4.- Gestión de la red de Equilibrios Biológicos	1.4.4.1.- Seguimiento de Daños y Alerta fitosanitaria	92,9%
		1.4.4.2.- Ejecución de prospecciones de carácter obligatorio en toda la superficie forestal andaluza para la detección y/o control de agentes nocivos	100,0%
		1.4.4.3.- Actividades formativas y divulgativas sobre el estado, conocimiento y avances realizados	100,0%
		1.4.4.4.- Aplicación de los tratamientos y medidas que puedan ser necesarias en relación con las plagas, enfermedades u otros agentes nocivos que afecten puedan afectar negativamente a las masas forestales andaluzas	100,0%
	1.4.5.- Gestión de la Red Andaluza de Jardines Botánicos, Banco de Germoplasma Vegetal Andaluz y Laboratorio de Propagación Vegetal	1.4.5.1.- Gestión y funcionamiento operativo de la Red Andaluza de Jardines Botánicos	98,3%
		1.4.5.2.- Gestión y funcionamiento operativo del Laboratorio de Propagación Vegetal	90,0%
		1.4.5.3.- Mantenimiento operativo del Banco de Germoplasma Vegetal Andaluz	-
		1.4.5.4.- Mantenimiento de Jardines botánicos, Banco de Germoplasma Vegetal Andaluz y Laboratorio de Propagación Vegetal	100,0%
	1.4.6.- Gestión de las Estaciones de Referencia	1.4.6.1.- Gestión y funcionamiento operativo de la Estación de Referencia del Corzo	100,0%
		1.4.6.2.- Gestión y funcionamiento operativo de las Estaciones de Referencia de Cabra Montés. Sierra Nevada y Sierra de Las Nieves	91,3%
		1.4.6.3.- Gestión y funcionamiento operativo de la Estación de Referencia de la Perdiz Roja	100,0%
		1.4.6.4.- Mantenimiento de las Estaciones de Referencia	87,5%
1.4.7.- Gestión de Red Andaluza de Comederos de Aves Carroñeras (RACAC)	1.4.7.1.- Gestión y funcionamiento operativo de la Red Andaluza de Comederos de Aves Carroñeras (RACAC)	100,0%	
1.4.8.- Gestión Red Andaluza de Centros de Cría en Cautividad de Especies Amenazadas	1.4.8.1.- Gestión y funcionamiento operativo del CCC de Trucha Común, cangrejo autóctonos y ciprínidos	100,0%	
	1.4.8.2.- Mantenimiento de Centros de Cría en Cautividad (CCC)	100,0%	
	1.4.8.3.- Gestión y funcionamiento operativo del CCC del Lince Ibérico	100,0%	
1.5.- Gestión de biodiversidad y geodiversidad	1.5.1.- Desarrollo de consultorías, inventarios, diagnósticos, planes y programas, estudios, memorias u otros informes sobre recuperación y con-	1.5.1.1.- Trabajos de consultoría para la conservación de la biodiversidad	100,0%
		1.5.1.2.- Trabajos de consultoría para la conservación de la geodiversidad	100,0%

Código Seguro de verificación:KQYS/5wyVXGxAYAet+mzXQ==. Permite la verificación de la integridad de una copia de este documento electrónico en la dirección: <https://verifirma.agenciamedioambienteayagua.es>
 Este documento incorpora firma electrónica reconocida de acuerdo a la Ley 59/2003, de 19 de diciembre, de firma electrónica.

FIRMADO POR	JESUS CRESPO CURADO		FECHA	27/04/2020
ID. FIRMA	ws051.juntadeandalucia.es	KQYS/5wyVXGxAYAet+mzXQ==	PÁGINA	18/102



KQYS/5wyVXGxAYAet+mzXQ==

LINEA FUNCIONAL	SUBLÍNEA FUNCIONAL	ACTIVIDAD	GRADO DE EJECUCIÓN
	servación de especies de interés		
	1.5.2.- Gestión de planes y programas de conservación de biodiversidad y geodiversidad	1.5.2.1.- Programa de emergencias, control epidemiológico y seguimiento de fauna amenazada	100,0%
		1.5.2.2.- Ejecución de planes y programas de recuperación y conservación de especies amenazadas	100,0%
		1.5.2.3.- Evaluación y control de amenazas a las especies amenazadas	100,0%
		1.5.2.4.- Seguimiento sobre las instalaciones de Zoos	90,3%
		1.5.2.5.- Trabajos de ejecución del Plan de Vigilancia Epidemiológica y Emergencias sanitarias de fauna silvestre	100,0%
		1.5.2.6.- Ejecución de los programas de actuaciones para la conservación de especies amenazadas	90,0%
		1.5.2.7.- Detección de amenazas y ejecución de actuaciones para su control	30,0%
	1.5.3.- Gestión sostenible del medio marino	1.5.3.1.- Servicio de emergencias frente a varamientos de mamíferos y tortugas marinas en el litoral andaluz	100,0%
		1.5.3.2.- Gestión y funcionamiento operativo de los Centros de Gestión del Medio Marino	100,0%
		1.5.3.3.- Seguimiento de actividades desde embarcación	0,0%
		1.5.3.4.- Ejecución del Plan de recuperación de especies marinas amenazadas de Andalucía	59,0%
		1.5.3.5.- Mantenimiento de los Centros de Gestión del Medio Marino	100,0%
1.6.- Servicios técnicos y gestión de recursos naturales	1.6.1.- Gestión y apoyo técnico en la planificación de determinados aprovechamientos del monte	1.6.1.1.- Apoyo técnico en la planificación de determinados aprovechamientos del monte	100,0%
		1.6.1.2.- Apoyo técnico en la gestión de determinados aprovechamientos del monte	100,0%
		1.6.1.3.- Apoyo técnico en la planificación de los recursos forestales	-
		1.6.1.4.- Gestión económico-administrativa de determinados aprovechamientos del monte	50,0%
	1.6.2.- Planificación y seguimiento cinegético y piscícola	1.6.2.1.- Apoyo técnico y redacción de documentos de planificación relacionados con el sector cinegético y piscícola (planes de áreas cinegéticas, programas para la gestión o control de especies cinegéticas y piscícolas)	100,0%
		1.6.2.2.- Apoyo técnico y administrativo para la redacción y tramitación de planes técnicos de caza en cotos propiedad de la Junta de Andalucía	100,0%
		1.6.2.3.- Apoyo técnico a la tramitación de planes técnicos de caza en cotos de particulares	100,0%
		1.6.2.4.- Seguimiento de granjas cinegéticas y piscifactorías	100,0%
		1.6.2.5.- Apoyo a los Programas de especies cinegéticas o piscícolas	100,0%
		1.6.2.6.- Seguimiento de especies cinegéticas y piscícolas. Realización de censos de caza mayor y menor	100,0%
		1.6.2.7.- Apoyo y asistencia técnica al funcionamiento de la Comisión de Homologación de Trofeos de Caza	100,0%
		1.6.2.8.- Gestión de montes, así como ejecución de obras de desarrollo de planes de recuperación de especies amenazadas o de hábitats	100,0%
	1.6.3.- Gestión de los aprovechamientos cinegéticos	1.6.3.1.- Gestión directa de los aprovechamientos de cotos de caza en montes públicos	100,0%
		1.6.3.2.- Gestión de la licitación de los aprovechamientos de montes públicos	74,1%
		1.6.3.3.- Gestión y Manejo de montes públicos para la caza	100,0%
		1.6.3.4.- Gestión de la Oferta Pública de Caza y apoyo a las RRAACC	100,0%
		1.6.3.5.- Comercialización y gestión económica administrativa de los aprovechamientos cinegéticos	100,0%
	1.6.4.- Trabajos de inventario, ordena-	1.6.4.1.- Redacción de planes técnicos y Proyectos de or-	100,0%

Código Seguro de verificación:KQYS/5wyVXGxAYAet+mzXQ==. Permite la verificación de la integridad de una copia de este documento electrónico en la dirección: <https://verifirma.agenciamedioambienteyagua.es>
 Este documento incorpora firma electrónica reconocida de acuerdo a la Ley 59/2003, de 19 de diciembre, de firma electrónica.

FIRMADO POR	JESUS CRESPO CURADO		FECHA	27/04/2020
ID. FIRMA	ws051.juntadeandalucia.es	KQYS/5wyVXGxAYAet+mzXQ==	PÁGINA	19/102



KQYS/5wyVXGxAYAet+mzXQ==

LINEA FUNCIONAL	SUBLÍNEA FUNCIONAL	ACTIVIDAD	GRADO DE EJECUCIÓN	
	ción y consultoría en materia de montes	denación de montes públicos JA, así como sus revisiones		
		1.6.4.2.- Inventario forestal de ordenaciones	97,1%	
		1.6.4.3.- Apoyo técnico en la revisión y elaboración de informes de Proyectos de Ordenación y Planes Técnicos de Ordenación de montes de particulares	97,4%	
	1.6.5.- Servicio del alcornocal y el corcho	1.6.5.1.- Plan de calas	100,0%	
		1.6.5.2.- Gestión, mantenimiento y funcionamiento operativo de la Suberoteca	100,0%	
	1.6.6.- Apoyo técnico y administrativo para la autorización de cambios de uso	1.6.6.1.- Apoyo técnico y administrativo para la tramitación de cambios de uso	96,8%	
		1.6.7.- Apoyo técnico y administrativo a la defensa de la propiedad pública (montes, DPH, VVPP)	1.6.7.1.- Apoyo técnico al Catálogo de Montes de Andalucía	100,0%
			1.6.7.2.- Apoyo técnico y administrativo al mantenimiento y actualización de Consorcios y/o Convenios	100,0%
			1.6.7.3.- Apoyo técnico en deslinde y amojonamiento de la propiedad pública forestal: montes, vías pecuarias (VVPP), dominio público hidráulico (DPH)	100,0%
			1.6.7.4.- Apoyo técnico y administrativo al mantenimiento y actualización de Ocupaciones en terreno Público	87,9%
1.6.8.- Apoyo técnico en la conservación y uso sostenible de las setas y trufas de Andalucía		1.6.8.1.- Apoyo técnico en el muestreo, inventario y caracterización de los recursos micológicos	100,0%	
		1.6.8.2.- Actividades de formación y divulgación en recursos micológicos	100,0%	
1.7.- Formación, participación y educación ambiental	1.7.1.- Formación, participación y educación ambiental.	1.7.1.1.- Plan de Formación Ambiental	100,0%	
		1.7.1.2.- Centro de capacitación forestal de Vadillo-Castril, Cazorla	100,0%	
1.8.- Obras y actuaciones hidráulicas	1.8.1.- Gestión de actuaciones hidráulicas	1.8.1.1.- Gestión de obras hidráulicas	80,6%	
		1.8.1.2.- Gestión de Redacción de Proyectos de OOH	51,5%	
		1.8.1.3.- Redacción de proyectos de saneamiento y depuración	62,8%	
	1.8.3.- Mantenimiento de presas/sistemas de explotación	1.8.3.1.- Trabajos de conservación y reparación de presas/sistemas de explotación	98,0%	
1.9.- Cuencas y gestión del medio hídrico	1.9.1.- Asistencia técnica en materia de gestión de dominio público hidráulico	1.9.1.1.- Apoyo de campo en la vigilancia y el control del Dominio Público Hidráulico	100,0%	
		1.9.1.2.- Apoyo técnico y administrativo en la tramitación de procedimientos en materia de aprovechamientos de aguas	100,0%	
		1.9.1.3.- Apoyo técnico y administrativo en la tramitación de procedimientos en materia de autorizaciones de actuaciones en Dominio Público Hidráulico	100,0%	
		1.9.1.4.- Apoyo técnico y administrativo en la tramitación de procedimientos en materia de autorizaciones de vertidos.	100,0%	
		1.9.1.5.- Realización de estudios e informes de supervisión para la delimitación del Dominio Público Hidráulico, Zona de Policía y Zona de Inundabilidad	100,0%	
		1.9.1.6.- Red piezométrica y foronómica de las Demarcaciones Hidrográficas Intracomunitarias.	100,0%	
1.10.- Control ambiental	1.10.1.- Gestión y explotación del Laboratorio Andaluz de Referencia de la Calidad del Aire (LARCA) y de las Unidades Móviles de Medida de la Calidad del Aire	1.10.1.1.- Gestión, mantenimiento y funcionamiento operativo del Laboratorio Andaluz de Referencia de la Calidad del Aire (LARCA)	100,0%	
		1.10.1.2.- Gestión, mantenimiento y funcionamiento operativo de la Unidad Móvil de Medidas de Inmisión y Calidad del Aire (UMI)	76,6%	
		1.10.1.3.- Gestión, mantenimiento y funcionamiento operativo de la Unidad de Captadores Difusivos y Apoyo Analítico a las Unidades Móviles (UCADA)	100,0%	
	1.10.2.- Gestión y explotación de la Unidad Móvil de Medida de Emisiones (UME)	1.10.2.1.- Mantenimiento operativo de la Unidad Móvil de Emisiones	94,5%	
		1.10.2.2.- Tramitación y estudio de solicitudes y desarrollo de campañas y elaboración de informes de medida de emisiones difusas	100,0%	
		1.10.2.3.- Tramitación y estudio de solicitudes y desarrollo	100,0%	

Código Seguro de verificación: KQYS/5wyVXGxAYAet+mzXQ==. Permite la verificación de la integridad de una copia de este documento electrónico en la dirección: <https://verifirma.agenciamedioambienteyagua.es>
 Este documento incorpora firma electrónica reconocida de acuerdo a la Ley 59/2003, de 19 de diciembre, de firma electrónica.

FIRMADO POR	JESUS CRESPO CURADO		FECHA	27/04/2020
ID. FIRMA	ws051.juntadeandalucia.es	KQYS/5wyVXGxAYAet+mzXQ==	PÁGINA	20/102



KQYS/5wyVXGxAYAet+mzXQ==

LINEA FUNCIONAL	SUBLÍNEA FUNCIONAL	ACTIVIDAD	GRADO DE EJECUCIÓN
		de campañas y elaboración de informes de medida en foco de emisiones canalizadas a la atmósfera	
		1.10.2.4.- Evaluación y elaboración de informes del estado de acondicionamiento de focos de instalaciones industriales	100,0%
	1.10.3.- Gestión del Centro de Datos de Calidad Ambiental	1.10.3.1.- Gestión del CDCA 24 horas para supervisión de datos, atención a incidentes, y activación de protocolos de actuación	100,0%
		1.10.3.2.- Soporte técnico y asesoramiento a la Consejería competente para la explotación de los datos de la Red de Vigilancia y Control de la Calidad del Aire	100,0%
		1.10.3.3.- Soporte técnico y asesoramiento a la Consejería competente para la explotación de los datos de la Red de Vigilancia y Control de la Calidad de las Aguas Litorales y Vertidos al Litoral	100,0%
	1.10.4.- Apoyo en la medida de la contaminación acústica	1.10.4.1.- Mantenimiento operativo de la Unidad Móvil de medida de la Contaminación Acústica (UMMCA)	100,0%
		1.10.4.2.- Tramitación y estudio de campañas de medida solicitadas y elaboración de informes sobre medida de ruidos, vibraciones y aislamientos.	98,1%
		1.10.4.3.- Actuaciones no planificadas: asistencia como peritos a actuaciones judiciales	100,0%
	1.10.5.- Apoyo en materia de contaminación lumínica	1.10.5.1.- Asesoramiento a Entidades Locales	100,0%
	1.10.6.- Trabajo relacionados con la Zona de Servidumbre de Protección y el Dominio Público Marítimo-Terrestre	1.10.6.1.- Mantenimiento y actualización de información relativa a ZSP y DPMT y colaboración con su divulgación	94,5%
		1.10.6.2.- Gestión de tasaciones económicas relacionadas con procedimientos sancionadores en la zona de ZSP y en el DPMT	74,0%
	1.10.7.- Gestión de la Unidad de Calidad Ambiental de la Bahía de Algeciras, UCAM	1.10.7.1.- Supervisión anual diaria de un itinerario fijo, con observación de focos de emisión a la atmósfera, puntos de vertido y emisarios, así como cualquier otra incidencia ambiental	90,8%
		1.10.7.2.- Cobertura mediante un servicio de guardias para asistencia a llamadas telefónicas con motivo de posibles incidentes en horario nocturno	100,0%
	1.10.8.- Apoyo en actuaciones de planificación, muestreo, análisis y evaluación de muestras en ejecución de los planes y programas de inspecciones ambientales	1.10.8.1.- Trabajos de planificación, muestreo, análisis y evaluación de conformidad en el ámbito de los residuos, prioritariamente bajo acreditación ENAC por la norma UNE/EN ISO-IEC 17020	56,7%
		1.10.8.2.- Trabajos de planificación, muestreo, análisis y evaluación de conformidad en el ámbito de los suelos contaminados y aguas subterráneas asociadas, prioritariamente bajo acreditación ENAC por la norma UNE/EN ISO-IEC 17020	62,5%
	1.10.9.- Asesoramiento y consultoría en determinadas materias de calidad ambiental	1.10.9.1.- Asesoramiento técnico y consultoría en materia de residuos	100,0%
		1.10.9.2.- Apoyo en la elaboración y desarrollo de planes y proyectos en materia de residuos	96,0%
		1.10.9.3.- Asesoramiento técnico y consultoría en materia de calidad del suelo	87,5%
		1.10.9.4.- Asesoramiento técnico y consultoría en materia de inspección ambiental y PRTR	97,6%
		1.10.9.5.- Asesoramiento técnico y consultoría en materia de comercio de derechos de emisiones de gases de efecto invernadero	100,0%
		1.10.9.7.- Asesoramiento técnico y consultoría en materia de fiscalidad ecológica y tributos ambientales	100,0%
		1.10.9.8.- Asesoramiento técnico y consultoría en otras materias de calidad ambiental	67,6%
	1.10.11.- Gestión documental, digitalización y grabación de datos ambientales	1.10.11.1.- Digitalización de documentos de información ambiental	100,0%
		1.10.11.2.- Grabación de datos provenientes de documentos de información ambiental, en aplicaciones informáticas	100,0%

Código Seguro de verificación:KQYS/5wyVXGxAYAet+mzXQ==. Permite la verificación de la integridad de una copia de este documento electrónico en la dirección: <https://verifirma.agenciamedioambienteayagua.es>
 Este documento incorpora firma electrónica reconocida de acuerdo a la Ley 59/2003, de 19 de diciembre, de firma electrónica.

FIRMADO POR	JESUS CRESPO CURADO		FECHA	27/04/2020
ID. FIRMA	ws051.juntadeandalucia.es	KQYS/5wyVXGxAYAet+mzXQ==	PÁGINA	21/102



KQYS/5wyVXGxAYAet+mzXQ==

LINEA FUNCIONAL	SUBLÍNEA FUNCIONAL	ACTIVIDAD	GRADO DE EJECUCIÓN
		de la Consejería	
		1.10.11.3.- Clasificación y gestión o archivo de documentos de información ambiental	99,8%
	1.10.12.- Asesoramiento y soporte técnico en la validación de datos ambientales	1.10.12.1.- Validación de datos referentes a residuos	100,0%
		1.10.12.2.- Validación de datos referentes a calidad de suelos	100,0%
		1.10.12.3.- Validación de datos en materia de PRTR	100,0%
		1.10.12.4.- Validación de datos en materia de fiscalidad ecológica y tributos ambientales	100,0%
		1.10.12.5.- Validación de datos en materia de comercio de derechos de emisión de gases de efecto invernadero	100,0%
	1.10.14.- Gestión y explotación de Laboratorios de Control de la Calidad Ambiental (LCCA) y embarcaciones	1.10.14.5.- Seguimiento y control de la calidad de aguas	100,0%
		1.10.14.6.- Seguimiento y control de vertidos	100,0%
1.11.- Cambio climático	1.11.1.- Consultoría y apoyo a la ejecución de actuaciones de lucha contra el cambio climático	1.11.1.1.- Apoyo para la ejecución y propuesta de actuaciones de lucha contra el cambio climático	92,7%
		1.11.1.2.- Apoyo para la elaboración y seguimiento de estrategias, planes, programas y desarrollos reglamentarios sobre cambio climático	75,0%
		1.11.1.3.- Asesoramiento técnico para la elaboración de inventarios de emisiones y absorciones de gases de efecto invernadero, de informes sobre inventarios y de huellas de carbono	33,3%
		1.11.1.4.- Ejecución de actuaciones propias para mejorar la actuación de la Agencia a los efectos del cambio climático	100,0%
1.13.- Obras y servicios ambientales	1.13.1.- Obras civiles e industriales	1.13.1.1.- Dirección de obras civiles e industriales	84,4%
		1.13.1.2.- Redacción de proyectos civiles e industriales	70,1%
	1.13.2.- Actuaciones en espacios degradados	1.13.2.1.- Gestión de obras de restauración medioambiental	100,0%
		1.13.2.2.- Mantenimiento y control medioambiental de antiguas instalaciones mineras	100,0%
1.14.- Planificación	1.14.1.- Planificación Interna y seguimiento a nivel estratégico, táctico y operativo	1.14.1.1.- Elaboración y seguimiento de Planes Estratégicos de la Agencia, Programas de Gestión, Planes Anuales de Acción y demás planificación estratégica, táctica y operativa	87,5%
		1.14.1.2.- Gestión de tarifas	100,0%
	1.14.2.- Apoyo técnico en el ámbito de la planificación con incidencia ambiental	1.14.2.1.- Apoyo a las tareas de revisión de instrumentos de planificación ambiental de espacios protegidos de la Red Natura 2000, en particular, los Parques Naturales, y adecuación a las exigencias de la Red Ecológica Europea Natura 2000.	82,4%
		1.14.2.2.- Asesoramiento y soporte técnico en la evaluación ambiental estratégica de planes y programas	93,6%
		1.14.2.3.- Apoyo técnico en la revisión y/o redacción de instrumentos de planificación con incidencia ambiental (planes, programas y estrategias) y otras actividades de consultoría asociadas	91,8%
1.15.- Gestión del conocimiento e innovación	1.15.1.- Impulso y gestión de proyectos de investigación, desarrollo tecnológico e innovación (I+D+i)	1.15.1.1.- Impulso y gestión de proyectos INTERNOS de investigación, desarrollo tecnológico e innovación (I+D+i)	100,0%
		1.15.1.2.- Convenio de Investigación con Entidades Externas.	100,0%
	1.15.2.- Gestión y explotación de sistemas y redes de información ambiental (REDIAM)	1.15.2.1.- Desarrollo, explotación y mantenimiento de redes de monitorización y modelos de simulación	90,9%
		1.15.2.2.- Diseño, construcción y mantenimiento de la infraestructura tecnológica del sistema de gestión del conocimiento ambiental	100,0%
		1.15.2.3.- Revisión, mantenimiento y armonización de la información ambiental que se precise para el conocimiento y apoyo a la gestión y la toma de decisiones	100,0%
		1.15.2.4.- Actuaciones orientadas a la interoperabilidad e integración de sistemas de información ambiental, normalización de los metadatos y los procedimientos empleados	100,0%

Código Seguro de verificación:KQYS/5wyVXGxAYAet+mzXQ==. Permite la verificación de la integridad de una copia de este documento electrónico en la dirección: <https://verifirma.agenciamedioambienteyagua.es>
 Este documento incorpora firma electrónica reconocida de acuerdo a la Ley 59/2003, de 19 de diciembre, de firma electrónica.

FIRMADO POR	JESUS CRESPO CURADO		FECHA	27/04/2020
ID. FIRMA	ws051.juntadeandalucia.es	KQYS/5wyVXGxAYAet+mzXQ==	PÁGINA	22/102



KQYS/5wyVXGxAYAet+mzXQ==

LINEA FUNCIONAL	SUBLÍNEA FUNCIONAL	ACTIVIDAD	GRADO DE EJECUCIÓN
		en la gestión del conocimiento ambiental, y generación de servicios	
		1.15.2.5.- Alianzas con otros organismos de investigación a través de la participación y colaboración en proyectos con proyección europea.	100,0%
		1.15.2.6.- Internacionalización de la experiencia de la REDIAM a través de la conexión de los sistemas de información ambiental de Andalucía con otras redes científicas contribuyendo a la construcción de e-infraestructuras distribuidas de rango europeo	100,0%
	1.15.3.- Asesoramiento y consultoría en materia de información ambiental	1.15.3.1.- Difusión y Servicios a Usuarios de Información Ambiental (REDIAM)	98,0%
1.16.- Sistema de gestión integrado	1.16.1.- Sistema de Gestión Integrado	1.16.1.1.- Gestión de Mejoras	87,1%
		1.16.1.2.- Mantenimiento del Sistema de Gestión	100,0%
1.17.- Desarrollo sostenible	1.17.2.- Planes de desarrollo sostenible	1.17.2.1.- Impulso y participación en el rediseño de los planes de desarrollo sostenibles (PDS) de los parques naturales	90,0%
1.18.- Gestión Integral de montes	1.18.1.- Programas de Gestión Integral de Montes (PGI)	1.18.1.1.- Seguimiento y gestión de los Planes de Gestión Integral	84,7%
1.19.- Proyectos empresariales	1.19.1.- Gestión y seguimiento de la participación en sociedades mercantiles, fundaciones y asociaciones	1.19.1.1.- CONTROL, SEGUIMIENTO Y GESTIÓN DE LAS EMPRESAS PARTICIPADAS Y UTE	100,0%
	1.19.3.- Prospectiva y cooperación internacional	1.19.3.2.- Apoyo a la redacción de propuestas de proyectos de convocatorias internacionales	93,0%
2.1.- Oficina técnica	2.1.1.- Actos institucionales	2.1.1.1.- Actos institucionales	70,0%
	2.1.2.- Consultoría en materia de proyectos de actuaciones en el medio natural	2.1.2.1.- Consultoría y apoyo técnico para la redacción de proyectos en el medio natural.	100,0%
		2.1.2.2.- Redacción de proyectos para la ejecución de la Inversión Territorial Integrada Cádiz	100,0%
		2.1.2.3.- Redacción de Proyectos técnicos encargados de Medio Natural	100,0%
	2.1.3.- Consultoría y asistencia técnica para Direcciones de Obras en Medio Natural	2.1.3.1.- Consultoría y asistencia técnica a las direcciones de obra en actuaciones en el Medio Natural	100,0%
		2.1.3.2.- Direcciones de obra encargadas en proyectos de Medio Natural	50,0%
		2.1.3.3.- Direcciones de obra en proyectos para la ejecución de la Inversión Territorial Integrada Cádiz	50,0%
	2.1.4.- Coordinación de Seguridad y Salud	2.1.4.1.- Coordinación de seguridad y salud y Coordinación de Actividades Empresariales en obras y servicios en el Medio Natural	100,0%
		2.1.4.2.- Coordinación de Seguridad y salud y Coordinación de Actividades Empresariales en obras y servicios encargados por la CAGPyDS	94,1%
		2.1.4.3.- Coordinación de seguridad y salud y Coordinación de Actividades Empresariales en obras y servicios de AMAYA	100,0%
	2.1.5.- Asesoramiento en certificación forestal sostenible y sistemas de gestión ambiental	2.1.5.1.- Certificación forestal de montes de la Consejería competente en materia de Medio Ambiente	95,0%
		2.1.5.2.- Sistemas de gestión ambiental en Espacios Naturales Protegidos de Andalucía	100,0%
		2.1.5.3.- Certificación forestal en montes que no son de la Junta de Andalucía	100,0%
		2.1.5.4.- Proyectos demostrativos de Gestión Ambiental Sostenible (BRICK-BEACH)	100,0%
2.2.- Comunicación	2.2.1.- Comunicación interna	2.2.1.1.- Plan de Comunicación interna.	100,0%
	2.2.2.- Comunicación externa	2.2.2.1.- Plan de Comunicación externa. Coordinación con Gabinete de Prensa	100,0%
2.3.- Asesoría jurídica	2.3.1.- Consultivo	2.3.1.1.- Consultivo	97,8%
	2.3.2.- Contencioso	2.3.2.1.- Contencioso	100,0%
2.4.- Control Interno	2.4.1.- Control Interno	2.4.1.1.- Auditoría de cuentas	100,0%

Código Seguro de verificación:KQYS/5wyVXGxAYAet+mzXQ==. Permite la verificación de la integridad de una copia de este documento electrónico en la dirección: <https://verifirma.agenciamedioambienteayagua.es>
 Este documento incorpora firma electrónica reconocida de acuerdo a la Ley 59/2003, de 19 de diciembre, de firma electrónica.

FIRMADO POR	JESUS CRESPO CURADO		FECHA	27/04/2020
ID. FIRMA	ws051.juntadeandalucia.es	KQYS/5wyVXGxAYAet+mzXQ==	PÁGINA	23/102



KQYS/5wyVXGxAYAet+mzXQ==

LINEA FUNCIONAL	SUBLÍNEA FUNCIONAL	ACTIVIDAD	GRADO DE EJECUCIÓN
		2.4.1.2.- Auditoría de cumplimiento	100,0%
		2.4.1.3.- Auditoría de programas	100,0%
		2.4.1.4.- Mesas de contratación	100,0%
2.5.- Desarrollo Corporativo Estratégico	2.5.1.- Auditoría Interna	2.5.1.1.- Plan Anual de Auditorías	
	2.5.2.- Apoyo a Dirección Gerencia	2.5.2.1.- Análisis Estratégico	100,0%
		2.5.2.2.- Estudios y Propuestas	100,0%
	2.5.3.- Responsabilidad social corporativa	2.5.3.1.- Acciones de Responsabilidad Corporativa	100,0%
		2.5.3.2.- Código Ético	100,0%
2.5.3.3.- Desempeño Ambiental		66,0%	
2.6.- Transparencia y Protección de Datos	2.6.1.- Transparencia	2.6.1.1.- Gestión de la Unidad de Transparencia de la Agencia de Medio Ambiente y Agua	100,0%
	2.6.2.- Protección de Datos	2.6.2.1.- Protección de datos de carácter personal	91,1%
3.1.- Recursos humanos	3.1.1.- Desarrollo del modelo de gestión de Recursos Humanos	3.1.1.1.- Elaboración y ejecución del Plan de Formación	100,0%
		3.1.1.2.- Evaluación del desarrollo personal	100,0%
		3.1.1.3.- Gestión de la acción sindical	100,0%
		3.1.1.4.- Proceso de Acreditación de las Cualificaciones Profesionales en INFOCA	100,0%
		3.1.1.5.- Selección de personas	100,0%
	3.1.2.- Administración de personal	3.1.2.1.- Gestión de Plan de jubilaciones parciales	100,0%
		3.1.2.2.- Gestión de movilidad interna	75,0%
	3.1.3.- Gestión de la prevención de riesgos laborales	3.1.3.1.- Prevención de riesgos laborales	75,0%
3.1.3.2.- Salud Laboral		88,0%	
3.2.- Contratación	3.2.1.- Gestión de sistemas y procedimientos de contratación	3.2.1.1.- Gestión de contratos	100,0%
3.3.- Gestión patrimonial	3.3.1.- Gestión de instalaciones	3.3.1.1.- Gestión de instalaciones	87,5%
	3.3.2.- Gestión de recursos y servicios	3.3.2.1.- Gestión de recursos materiales	100,0%
	3.4.1.- Presupuesto	3.4.1.1.- Elaboración de presupuestos y su seguimiento	100,0%
	3.4.2.- Control económico	3.4.2.1.- Contabilidad financiera	100,0%
		3.4.2.2.- Gestión de tesorería	100,0%
3.5.- Dirección y desarrollo de proyectos y servicios TIC	3.5.1.- Gobernanza TIC	3.5.1.1.- Gobernanza TIC	89,3%
	3.5.2.- Sistemas, Telecomunicaciones y Microinformática	3.5.2.1.- Sistemas, Telecomunicaciones y Microinformática	100,0%
		3.5.3.1.- Sistemas de Información Corporativos	100,0%
	3.5.4.- Tecnologías y Proyectos Operativos	3.5.4.1.- Tecnologías y Proyectos Operativos	100,0%

- : Sin Actividad en 2019

Código Seguro de verificación:KQYS/5wyVXGxAYAet+mzXQ==. Permite la verificación de la integridad de una copia de este documento electrónico en la dirección: <https://verifirma.agenciamedioambienteyagua.es>
 Este documento incorpora firma electrónica reconocida de acuerdo a la Ley 59/2003, de 19 de diciembre, de firma electrónica.

FIRMADO POR	JESUS CRESPO CURADO		FECHA	27/04/2020
ID. FIRMA	ws051.juntadeandalucia.es	KQYS/5wyVXGxAYAet+mzXQ==	PÁGINA	24/102



KQYS/5wyVXGxAYAet+mzXQ==

5. EVALUACIÓN DEL PLAN DE ACCIÓN ANUAL 2019

Al igual que se ha realizado para el Programa de Gestión, se analiza el grado de cumplimiento de las actuaciones programadas en cada actividad a partir de la media del grado de ejecución de sus indicadores.

Grado de Ejecución de las actuaciones del Plan de Acción Anual 2019

SUBLINEA FUNCIONAL	ACTIVIDAD	ACTUACIÓN	GRADO DE EJECUCIÓN
1.1.1.- Gestión de recursos de extinción de incendios forestales	1.1.1.1.- Gestión de los Recursos Humanos para la Extinción de Incendios Forestales	1.1.1.1.1.- Gestión de los Recursos Humanos del Servicio de Extinción de Incendios Forestales	81,77 %
	1.1.1.2.- Gestión de los Recursos materiales para la Extinción de Incendios Forestales	1.1.1.2.1.- Gestión de servicios de apoyo al funcionamiento del dispositivo INFOCA (vehículos, retardante y comunicaciones)	98,25 %
		1.1.1.2.2.- Mejora en la Equipación y medidas que mejoren la seguridad del personal	100,00 %
1.1.1.3.- Desarrollo de acciones demostrativas y divulgativas sobre el uso del fuego prescrito en Andalucía	1.1.1.3.1.- Uso del fuego prescrito en Andalucía	83,00 %	
1.1.2.- Trabajos de prevención y ejecución en emergencias ambientales	1.1.2.1.- Revisión de planes de autoprotección y de contingencia e implantación de los mismos	1.1.2.1.2.- Elaboración de protocolos de actuación en otras emergencias ambientales	100,00 %
	1.1.2.1.- Revisión de planes de autoprotección y de contingencia e implantación de los mismos	1.1.2.1.3.- Elaboración, revisión e implantación Planes Autoprotección EENPP	-
		1.1.2.2.1.- Dotación de medios materiales y EPIS para otras Emergencias Ambientales	16,00 %
	1.1.2.2.- Actuaciones de prevención e intervención en otras emergencias ambientales	1.1.2.2.2.- Formación en otras emergencias ambientales	75,00 %
1.1.2.3.- Actuaciones innovadoras con financiación europea	1.1.2.3.1.- Proyecto ANYWHERE H2020	100,00 %	
1.2.1.- Ejecución de proyectos de dotación interpretativa y funcional en equipamientos de uso público	1.2.1.1.- Ejecución de proyectos relativos a la instalación, conservación o mejoras funcionales de los equipamientos, incluyendo los contenidos interpretativos	1.2.1.1.1.- Prevención de afecciones por uso público en el Parque Nacional y Natural de Sierra Nevada (Almería y Granada) 2016-2018	100,00 %
		1.2.1.1.2.- SV. DE CONSERVACIÓN DEL MEDIO LITORAL EN EL PARQUE NATURAL CABO DE GATA NIJAR	100,00 %
		1.2.1.1.3.- UADITUR. Señalización de itinerarios ambientales y culturales del Bajo Guadiana	42,40 %
1.2.2.- Gestión y dinamización de los equipamientos de uso público con atención al visitante	1.2.2.1.- Gestión de los equipamientos y servicios de atención personalizada al visitante de los espacios naturales protegidos de Andalucía	1.2.2.1.1.- Coordinación de la Red de Equipamientos de Uso Público	100,00 %
		1.2.2.1.2.- Seguimiento y control de calidad en la prestación de los distintos servicios	100,00 %
		1.2.2.1.3.- Apertura de los equipamientos al público	100,00 %
		1.2.2.1.4.- Mantenimiento y actualización de las Dotaciones Interpretativas	100,00 %
		1.2.2.1.5.- Mantenimientos normativos de las instalaciones	95,79 %
		1.2.2.1.6.- Gestión de suministros, tasas e impuestos	64,83 %
		1.2.2.1.7.- Conservación y mejora de equipamientos con atención personalizada	100,00 %
	1.2.2.1.8.- Control del cumplimiento de normativa PRL y de seguridad en la prestación de servicios	100,00 %	
1.2.2.2.- Dinamización de los equipamientos y servicios de atención personalizada	1.2.2.2.1.- Coordinación de los planes de dinamización de los equipamientos	100,00 %	

Código Seguro de verificación:KQYS/5wyVXGxAYAet+mzXQ==. Permite la verificación de la integridad de una copia de este documento electrónico en la dirección: <https://verifirma.agenciamedioambienteayagua.es>
 Este documento incorpora firma electrónica reconocida de acuerdo a la Ley 59/2003, de 19 de diciembre, de firma electrónica.

FIRMADO POR	JESUS CRESPO CURADO		FECHA	27/04/2020
ID. FIRMA	ws051.juntadeandalucia.es	KQYS/5wyVXGxAYAet+mzXQ==	PÁGINA	25/102



KQYS/5wyVXGxAYAet+mzXQ==

SUBLINEA FUNCIONAL	ACTIVIDAD	ACTUACIÓN	GRADO DE EJECUCIÓN
	al visitante de los espacios naturales protegidos de Andalucía	1.2.2.2.2.- Gestión de la plataforma on-line "reserva tu visita"	100,00 %
		1.2.2.2.3.- Programas regionales (La Naturaleza y Tú, Naturaleza para Todos)	100,00 %
		1.2.2.2.4.- Programas locales	100,00 %
		1.2.2.2.5.- Gestión y coordinación de la red de tiendas	77,78 %
		1.2.2.2.6.- Elección y suministros de productos	100,00 %
		1.2.2.2.7.- Mejora y personalización de espacios expositivos	66,67 %
1.2.3.- Gestión y mantenimiento de la señalización y los equipamientos de uso público sin atención al visitante	1.2.3.1.- Gestión y mantenimiento de los equipamientos de uso público sin atención al visitante	1.2.3.1.1.- Limpieza y mantenimiento básico de equipamientos de uso público sin atención personalizada al visitante	100,00 %
	1.2.3.2.- Gestión y mantenimiento de la señalización de uso público	1.2.3.2.1.- Gestión y mantenimiento de la señalización de uso público	92,90 %
1.2.4.- Comunicación, divulgación y promoción del patrimonio natural	1.2.4.1.- Diseño y ejecución de acciones de comunicación y promoción de los equipamientos de uso público	1.2.4.1.1.- Gestión de medios de promoción y marketing de la red de equipamientos de uso público y sus servicios asociados	80,00 %
		1.2.4.1.2.- Producción y distribución de publicaciones vinculadas al UP	62,50 %
	1.2.4.2.- Diseño y ejecución de acciones de comunicación y promoción de los espacios protegidos	1.2.4.2.1.- Apoyo a la coordinación de las actuaciones de divulgación y comunicación incluidas en la ITI de la provincia de Cádiz	100,00 %
		1.2.4.2.2.- SV. DE PUBLICACIONES DIVULGATIVAS PARA LA CONSERV DE LOS EE.NN. EN ANDALUCÍA	-
		1.2.4.2.3.- ESTUDIOS DE VIABILIDAD DE SEÑALIZACIÓN EN 8 PROVINCIAS Y 2 PARQUES NACIONALES	0,00 %
	1.2.4.3.- Diseño y ejecución de acciones de comunicación y divulgación sobre hábitat y especies protegidas	1.2.4.3.1.- Diseño y ejecución de acciones de comunicación y divulgación sobre hábitat y especies protegidas. LIFE CONHABIT	100,00 %
1.3.1.- Ejecución obra forestal	1.3.1.1.- Ejecución obra forestal	1.3.1.1.1.- Actuaciones para la restauración de áreas incendiadas en los años 2014 y 2015, en los TT.MM. de Aljaraque, Cartaya y Gibraleón (Huelva)	100,00 %
		1.3.1.1.2.- Restauración del Monte Privado Los Carneros según sentencia de 28 de octubre de 2008, dictada por la sala de lo contencioso Administrativo del TSJA en Sevilla, en el recurso N.º 86/07-2 1ª	100,00 %
		1.3.1.1.3.- ACTUACIONES SELVÍCOLAS PARA LA MEJORA DE LA BIODIVERSIDAD EN TERRENOS FORESTALES EN 6 PROVINCIAS DE ANDALUCÍA (ALMERÍA, CÁDIZ, CÓRDOBA, HUELVA, JAÉN Y MÁLAGA)	100,00 %
1.3.2.- Trabajos Preventivos	1.3.2.1.- Trabajos preventivos manuales	1.3.2.1.1.- Realización de trabajos de prevención de incendios en infraestructuras lineales de defensa, recogidas en el plan anual	93,73 %
	1.3.2.2.- Mantenimiento de infraestructuras lineales de prevención de incendio mediante la RAPCA (Red de Áreas Pasto-Cortafuegos de Andalucía)	1.3.2.2.1.- Mantenimiento de infraestructuras lineales de prevención de incendio mediante la RAPCA (Red de Áreas Pasto-Cortafuegos de Andalucía)	74,89 %
	1.3.2.3.- Trabajos especiales de prevención de incendios forestales	1.3.2.3.1.- Trabajos especiales de prevención de incendios forestales	82,38 %
1.3.3.- Ejecución de aprovechamientos forestales (madera, biomasa, corcho, piña y otros) y comercialización de productos	1.3.3.1.- Ejecución de aprovechamientos de madera y biomasa	1.3.3.1.1.- Aprovechamiento de madera y biomasa en montes PGI	100,00 %
	1.3.3.2.- Ejecución de aprovechamientos de corcho	1.3.3.2.1.- Aprovechamiento corcho en montes PGI	100,00 %
	1.3.3.3.- Ejecución de aprovechamientos de piña	1.3.3.3.1.- Aprovechamiento de piña en montes PGI	100,00 %
	1.3.3.4.- Ejecución de otros aprovechamientos (pasto, montanera, resina)	1.3.3.4.1.- Aprovechamiento de aceituna en montes PGI	95,60 %

Código Seguro de verificación:KQYS/5wyVXGxAYAet+mzXQ==. Permite la verificación de la integridad de una copia de este documento electrónico en la dirección: <https://verifirma.agenciamedioambienteyagua.es>
 Este documento incorpora firma electrónica reconocida de acuerdo a la Ley 59/2003, de 19 de diciembre, de firma electrónica.

FIRMADO POR	JESUS CRESPO CURADO		FECHA	27/04/2020
ID. FIRMA	ws051.juntadeandalucia.es	KQYS/5wyVXGxAYAet+mzXQ==	PÁGINA	26/102



KQYS/5wyVXGxAYAet+mzXQ==

SUBLINEA FUNCIONAL	ACTIVIDAD	ACTUACIÓN	GRADO DE EJECUCIÓN
		1.3.3.4.2.- Aprovechamiento de pastos en montes PGI	17,56 %
		1.3.3.4.3.- Otros aprovechamientos menores en montes PGI	42,51 %
	1.3.3.5.- Comercialización y gestión económico-administrativa de aprovechamientos forestales	1.3.3.5.1.- Comercialización y gestión económico-administrativa de aprovechamientos forestales	100,00 %
	1.3.3.6.- Aprovechamientos Forestales de madera y biomasa fuera PGI	1.3.3.6.1.- Aprovechamiento de madera y biomasa fuera montes PGI	100,00 %
	1.3.3.7.- Aprovechamientos de corcho fuera PGI	1.3.3.7.1.- Aprovechamiento corcho fuera montes PGI	-
	1.3.3.10.- Suministro de madera aserradero de Fiñana	1.3.3.10.1.- Suministro de madera aserradero de Fiñana	90,62 %
1.3.4.- Dotación, conservación y mantenimiento de elementos del patrimonio natural en terreno forestal	1.3.4.1.- Actuaciones de apoyo para el impulso de proyectos relacionados con la conservación, rehabilitación y puesta en valor de elementos del patrimonio natural en terreno forestal, en ejecución de planes, programas o proyectos aprobados por la Consejería competente o por la entidad encomendante	1.3.4.1.1.- 0193_UADITUR	100,00 %
		1.3.4.1.2.- Estudio de viabilidad patrimonial ITI Eurovelo	100,00 %
1.3.5.- Actuaciones en infraestructuras de integración territorial	1.3.5.1.- Actuaciones para la recuperación y acondicionamiento de vías pecuarias encomendadas	1.3.5.1.1.- Implementación del programa de puertas verdes en municipios de más de 20.000 habitantes. Fase I. Jaén	95,00 %
		1.3.5.1.2.- Implementación del programa de puertas verdes en municipios de más de 20.000 habitantes. Fase I. Cádiz	100,00 %
		1.3.5.1.3.- Implementación del programa de puertas verdes en municipios de más de 20.000 habitantes. Fase I. Sevilla	100,00 %
		1.3.5.1.4.- Implementación del programa de puertas verdes en municipios de más de 20.000 habitantes. Fase I. Málaga	100,00 %
		1.3.5.1.5.- Implementación del programa de puertas verdes en municipios de más de 20.000 habitantes. Fase I. Huelva	100,00 %
		1.3.5.1.6.- Implementación del programa de puertas verdes en municipios de más de 20.000 habitantes. Fase I. Almería	43,00 %
	1.3.5.2.- Actuaciones encomendadas por la Consejería competente para la recuperación, puesta en valor o creación de infraestructuras de integración territorial o para la recuperación de áreas y paisajes degradados y otras actuaciones del Plan de Conectividad Ecológica y de Infraestructura Verde.	1.3.5.2.1.- ACTUALIZACIÓN DE LA INFORMACIÓN GRÁFICA DE LAS VÍAS PECUARIAS PARA SU DIFUSIÓN EN LA RED DE INFORMACIÓN AMBIENTAL (REDIAM), DE LA RED ANDALUZA DE VÍAS PECUARIAS, MARCO2014/2020	100,00 %
1.4.1.- Gestión del Centro Análisis y Diagnóstico de la Fauna Silvestre de Andalucía (CAD)	1.4.1.1.- Gestión del Centro Análisis y Diagnóstico de la Fauna Silvestre de Andalucía (CAD)	1.4.1.1.1.- Gestión del Centro Análisis y Diagnóstico de la Fauna Silvestre de Andalucía (CAD)	100,00 %
	1.4.1.2.- Servicio de analíticas, necropsias y estudios relacionados con los diferentes programas de conservación de la fauna silvestre	1.4.1.2.1.- Servicio de analíticas, necropsias y estudios relacionados con los diferentes programas de conservación de la fauna silvestre	100,00 %
	1.4.1.3.- Mantenimiento básico y operativo del Centro Análisis y Diagnóstico de la Fauna Silvestre de Andalucía (CAD)	1.4.1.3.1.- Mantenimiento básico y operativo del Centro Análisis y Diagnóstico de la Fauna Silvestre de Andalucía (CAD)	100,00 %
1.4.2.- Gestión de la Red Andaluza de Centros de Recuperación de Especies Amenazadas (CREAs)	1.4.2.1.- Gestión de la Red Andaluza de Centros de Recuperación de Especies Amenazadas (CREAs)	1.4.2.1.1.- Gestión de la Red Andaluza de Centros de Recuperación de Especies Amenazadas (CREAs)	50,00 %
	1.4.2.2.- Mantenimiento de los Centros de Recuperación de Especies Amenazadas (CREAs)	1.4.2.2.1.- Funcionamiento básico de los Centros de Recuperación de Especies Amenazadas (CREAs)	100,00 %
	1.4.2.3.- Trabajos de recuperación de es-	1.4.2.3.1.- Trabajos de recuperación de especies	100,00 %

Código Seguro de verificación:KQYS/5wyVXGxAYAet+mzXQ==. Permite la verificación de la integridad de una copia de este documento electrónico en la dirección: <https://verifirma.agenciamedioambienteayagua.es>
 Este documento incorpora firma electrónica reconocida de acuerdo a la Ley 59/2003, de 19 de diciembre, de firma electrónica.

FIRMADO POR	JESUS CRESPO CURADO		FECHA	27/04/2020
ID. FIRMA	ws051.juntadeandalucia.es	KQYS/5wyVXGxAYAet+mzXQ==	PÁGINA	27/102



KQYS/5wyVXGxAYAet+mzXQ==

SUBLINEA FUNCIONAL	ACTIVIDAD	ACTUACIÓN	GRADO DE EJECUCIÓN
	pecies amenazadas	amenazadas	
1.4.3.- Gestión de la Red de Viveros	1.4.3.1.- Gestión y mantenimiento de la red de viveros	1.4.3.1.1.- Mantenimiento de planta en la Red de Viveros	100,00 %
		1.4.3.1.2.- Trasplante y transporte de plantas	8,16 %
		1.4.3.1.3.- Mantenimiento de la jardinería en parques forestales	83,33 %
	1.4.3.2.- Producción de planta en la Red de Viveros	1.4.3.2.1.- Producción de plantas en viveros 2017-2019	100,00 %
1.4.4.- Gestión de la red de Equilibrios Biológicos	1.4.4.1.- Seguimiento de Daños y Alerta fitosanitaria	1.4.4.1.1.- Evaluación de las parcelas de la RED SEDA	100,00 %
		1.4.4.1.2.- Realización de informes FIFO	93,33 %
		1.4.4.1.3.- Implementación de los 3 Planes de Lucha Integrada	100,00 %
		1.4.4.1.4.- Implementación Programa de Vigilancia en las masas forestales de Andalucía. Prioridad B: Plagas sujetas a las medidas de la Unión adoptadas en virtud del artículo 16	100,00 %
		1.4.4.1.5.- Valoración, análisis e informes sobre situaciones y emergencias de agentes nocivos	100,00 %
		1.4.4.1.6.- Asesoramiento técnico sobre agentes nocivos a las DDTT de la CAGPyDS	100,00 %
	1.4.4.2.- Ejecución de prospecciones de carácter obligatorio en toda la superficie forestal andaluza para la detección y/o control de agentes nocivos	1.4.4.2.1.- Ejecución de prospecciones de carácter obligatorio en toda la superficie forestal andaluza para la detección y/o control de agentes nocivos	100,00 %
	1.4.4.3.- Actividades formativas y divulgativas sobre el estado, conocimiento y avances realizados	1.4.4.3.1.- Realización y/o participación en informes de asesoramiento, publicaciones, comités, jornadas, foros y sesiones informativas.	100,00 %
1.4.4.4.- Aplicación de los tratamientos y medidas que puedan ser necesarias en relación con las plagas, enfermedades u otros agentes nocivos que afecten puedan afectar negativamente a las masas forestales andaluzas	1.4.4.4.1.- Informes del Servicio de diagnóstico de la Seca	100,00 %	
	1.4.4.4.2.- CONTROL INTEGRADO EQUILIBRIOS BIOLÓGICOS PARA LA CONSERVACIÓN DE LOS ESPACIOS NATURALES	-	
1.4.5.- Gestión de la Red Andaluza de Jardines Botánicos, Banco de Germoplasma Vegetal Andaluz y Laboratorio de Propagación Vegetal	1.4.5.1.- Gestión y funcionamiento operativo de la Red Andaluza de Jardines Botánicos	1.4.5.1.1.- Gestión y funcionamiento operativo de la Red Andaluza de Jardines Botánicos	99,17 %
	1.4.5.2.- Gestión y funcionamiento operativo del Laboratorio de Propagación Vegetal	1.4.5.2.1.- Gestión y funcionamiento operativo del Laboratorio de Propagación Vegetal	85,00 %
	1.4.5.3.- Mantenimiento operativo del Banco de Germoplasma Vegetal Andaluz	1.4.5.3.1.- Mantenimiento operativo del Banco de Germoplasma Vegetal Andaluz	-
	1.4.5.4.- Mantenimiento de Jardines botánicos, Banco de Germoplasma Vegetal Andaluz y Laboratorio de Propagación Vegetal	1.4.5.4.1.- Mantenimiento básico de Banco de Germoplasma Vegetal Andaluz	-
		1.4.5.4.2.- Mantenimiento básico de Jardines Botánicos	100,00 %
1.4.5.4.3.- Mantenimiento básico de Laboratorio de Propagación Vegetal	100,00 %		
1.4.6.- Gestión de las Estaciones de Referencia	1.4.6.1.- Gestión y funcionamiento operativo de la Estación de Referencia del Corzo	1.4.6.1.1.- Gestión y funcionamiento operativo de la Estación de Referencia del Corzo	100,00 %
	1.4.6.2.- Gestión y funcionamiento operativo de las Estaciones de Referencia de Cabra Montés. Sierra Nevada y Sierra de Las Nieves	1.4.6.2.1.- Gestión y funcionamiento operativo de las Estaciones de Referencia de Cabra Montés. Sierra de Las Nieves	100,00 %
		1.4.6.2.2.- Gestión y funcionamiento operativo de las Estaciones de Referencia de Cabra Montés. Sierra Nevada	80,00 %
	1.4.6.3.- Gestión y funcionamiento operativo de la Estación de Referencia de la Perdiz Roja	1.4.6.3.1.- Gestión y funcionamiento operativo de la Estación de Referencia de la Perdiz Roja	100,00 %
	1.4.6.4.- Mantenimiento de las Estaciones de Referencia	1.4.6.4.1.- Funcionamiento básico ER Corzo	100,00 %
1.4.6.4.2.- Funcionamiento básico ER Cabra		87,50 %	
1.4.6.4.3.- Funcionamiento básico ER Perdiz		100,00 %	
1.4.7.- Gestión de Red Andaluza	1.4.7.1.- Gestión y funcionamiento operativo	1.4.7.1.1.- Gestión y funcionamiento operativo de	80,00 %

Código Seguro de verificación:KQYS/5wyVXGxAYAet+mzXQ==. Permite la verificación de la integridad de una copia de este documento electrónico en la dirección: <https://verifirma.agenciamedioambienteayagua.es>
 Este documento incorpora firma electrónica reconocida de acuerdo a la Ley 59/2003, de 19 de diciembre, de firma electrónica.

FIRMADO POR	JESUS CRESPO CURADO		FECHA	27/04/2020
ID. FIRMA	ws051.juntadeandalucia.es	KQYS/5wyVXGxAYAet+mzXQ==	PÁGINA	28/102



KQYS/5wyVXGxAYAet+mzXQ==

SUBLINEA FUNCIONAL	ACTIVIDAD	ACTUACIÓN	GRADO DE EJECUCIÓN			
luz de Comederos de Aves Carroñeras (RACAC)	vo de la Red Andaluza de Comederos de Aves Carroñeras (RACAC)	la Red Andaluza de Comederos de Aves Carroñeras (RACAC)				
1.4.8.- Gestión Red Andaluza de Centros de Cría en Cautividad de Especies Amenazadas	1.4.8.1.- Gestión y funcionamiento operativo del CCC de Trucha Común, cangrejo autóctonos y ciprinidos	1.4.8.1.1.- Gestión y funcionamiento operativo del CCC de Trucha Común, cangrejo autóctonos y ciprinidos	100,00 %			
	1.4.8.2.- Mantenimiento de Centros de Cría en Cautividad (CCC)	1.4.8.2.1.- Mantenimiento de Centro de Cría en Cautividad (CCC)	100,00 %			
	1.4.8.3.- Gestión y funcionamiento operativo del CCC del Lince Ibérico	1.4.8.3.1.- Gestión del Centro de Cría en Cautividad del Lince ibérico. La Olivilla. Santa Elena (Jaén)	100,00 %			
1.5.1.- Desarrollo de consultorías, inventarios, diagnósticos, planes y programas, estudios, memorias u otros informes sobre recuperación y conservación de especies de interés	1.5.1.1.- Trabajos de consultoría para la conservación de la biodiversidad	1.5.1.1.1.- Propuesta para la Implementación de un Manual de Gestión para la conservación de la biodiversidad	37,50 %			
		1.5.1.1.2.- Desarrollo y gestión sistema de seguimiento de indicadores de la estrategia de gestión integrada de la biodiversidad	100,00 %			
1.5.2.- Gestión de planes y programas de conservación de biodiversidad y geodiversidad	1.5.1.2.- Trabajos de consultoría para la conservación de la geodiversidad	1.5.1.2.1.- Actualización de datos y actuaciones de difusión y sensibilización en Geodiversidad 2017-2018	100,00 %			
		1.5.2.1.- Programa de emergencias, control epidemiológico y seguimiento de fauna amenazada	1.5.2.1.1.- Atención de emergencias incluyendo las mortandades de fauna acuática en los humedales andaluces competencia de la CAGPyDS.	100,00 %		
	1.5.2.2.- Ejecución de planes y programas de recuperación y conservación de especies amenazadas	1.5.2.2.1.- APOYO TÉCNICO AL PROGRAMA DE SEGUIMIENTO DEL LOBO IBÉRICO EN ANDALUCÍA	1.5.2.2.1.2.- Realizar el censo, seguimiento y caracterización de estado de conservación y recomendaciones de gestión de las poblaciones de fauna de acuerdo a las directrices de la CAGPyDS	100,00 %		
			1.5.2.2.3.- Apoyo técnico al Plan de Recuperación de especies de Altas Cumbres: seguimiento	97,50 %		
			1.5.2.2.4.- Apoyo técnico al Plan de Recuperación de Pteridofitos: seguimiento	100,00 %		
			1.5.2.2.5.- Apoyo técnico al Plan de Recuperación del Águila Imperial: seguimiento	80,00 %		
			1.5.2.2.6.- Apoyo técnico al Plan de Recuperación y conservación de aves de humedales: seguimiento especies acuáticas	70,00 %		
			1.5.2.2.7.- Apoyo técnico al Plan de Recuperación de aves necrófagas: seguimiento	80,00 %		
			1.5.2.2.8.- Apoyo técnico al Plan de Recuperación y conservación de aves esteparias: seguimiento	77,14 %		
			1.5.2.2.9.- Apoyo técnico al Programa de Reintroducción Ibis Eremita en Andalucía	70,00 %		
			1.5.2.2.10.- Apoyo técnico al Plan de Recuperación de Especies epicontinentales: seguimiento	100,00 %		
			1.5.2.2.11.- Apoyo técnico al Plan de Recuperación de Dunas, Arenales y Acantilados Costeros: seguimiento	100,00 %		
			1.5.2.3.- Evaluación y control de amenazas a las especies amenazadas	1.5.2.3.1.- Programa de Control de Especies Invasoras de Andalucía	1.5.2.3.1.2.- Apoyo técnico a la Estrategia de Control de venenos y otras amenazas a la fauna catalogada	100,00 %
					1.5.2.3.3.- Mantenimiento de un sistema de seguimiento de tendidos eléctricos peligrosos para la fauna	100,00 %
					1.5.2.3.4.- SERVICIO DE ACTUALIZACIÓN DE LOS CRITERIOS Y DIRECTRICES DE GESTIÓN ADAPTATIVA FRENTE EL CAMBIO GLOBAL DE LOS ECOSISTEMAS Y LA BIODIVERSIDAD DE SIERRA NEVADA PARA SU INCORPORACIÓN A	100,00 %

Código Seguro de verificación:KQYS/5wyVXGxAYAet+mzXQ==. Permite la verificación de la integridad de una copia de este documento electrónico en la dirección: <https://verifirma.agenciamedioambienteayagua.es>
 Este documento incorpora firma electrónica reconocida de acuerdo a la Ley 59/2003, de 19 de diciembre, de firma electrónica.

FIRMADO POR	JESUS CRESPO CURADO		FECHA	27/04/2020
ID. FIRMA	ws051.juntadeandalucia.es	KQYS/5wyVXGxAYAet+mzXQ==	PÁGINA	29/102



KQYS/5wyVXGxAYAet+mzXQ==

SUBLINEA FUNCIONAL	ACTIVIDAD	ACTUACIÓN	GRADO DE EJECUCIÓN
		LOS INSTRUMENTOS DE ORDENACIÓN Y GESTIÓN	
		1.5.2.3.5.- LIFE ADAPTEMED GB	100,00 %
	1.5.2.4.- Seguimiento sobre las instalaciones de Zoos	1.5.2.4.1.- Trabajos de asesoramiento y apoyo a inspecciones de Parques zoológicos	95,16 %
	1.5.2.5.- Trabajos de ejecución del Plan de Vigilancia Epidemiológica y Emergencias sanitarias de fauna silvestre	1.5.2.5.1.- Apoyo técnico al PVE	80,00 %
	1.5.2.6.- Ejecución de los programas de actuaciones para la conservación de especies amenazadas	1.5.2.6.1.- Apoyo a los trabajos del LIFE CONHABIT	100,00 %
		1.5.2.6.2.- LIFE BLUE NATURA	100,00 %
		1.5.2.6.3.- LIFE COMUNICACIÓN LOBO	79,92 %
		1.5.2.6.4.- PROGRAMA DE ACTUACIONES PARA LA CONSERVACIÓN DE ANFIBIOS	100,00 %
		1.5.2.6.5.- ACTUACIONES PARA LA MEJORA DE HÁBITAT DE ESPECIES AMENAZADAS DE FAUNA. PROVINCIA ALMERÍA	0,50 %
		1.5.2.6.6.- CONSERVACIÓN ACTIVA DE POBLACIONES CATALOGADAS DE PECES E INVERTEBRADOS DE AGUAS CONTINENTALES	30,00 %
		1.5.2.6.7.- SERVICIO PARA LA EJECUCIÓN DEL PROGRAMA DE ACTUACIÓN DEL PLAN DE RECUPERACIÓN DEL PINSAPO	100,00 %
		1.5.2.6.8.- Medidas de mejora de hábitats de estepa leñosa incluida en el programa de actuación del Plan de Recuperación y Conservación de Aves Esteparias	-
		1.5.2.6.9.- CONSERVACIÓN DE ESPECIES DE FLORA ENDÉMICA ÁMBITO DISTRIBUCIÓN REDUCIDO PROVINCIA ALMERÍA	4,17 %
		1.5.2.6.10.- Servicio para la ejecución del programa de actuación del PR y conservación de aves de humedales	100,00 %
	1.5.2.6.11.- Ejecución del Programa de Actuación del Plan de Recuperación del lince ibérico 2018	100,00 %	
	1.5.2.6.12.- LIFE SAFE-CROSSING	100,00 %	
	1.5.2.7.- Detección de amenazas y ejecución de actuaciones para su control	1.5.2.7.1.- Actuaciones de gestión en campo sobre exóticas invasoras en Andalucía	30,00 %
		1.5.2.7.2.- CONTROL DE POBLACIONES DE GAVIOTA PATIAMARILLA EN LA PROVINCIA DE CÁDIZ	50,00 %
1.5.3.- Gestión sostenible del medio marino	1.5.3.1.- Servicio de emergencias frente a varamientos de mamíferos y tortugas marinas en el litoral andaluz	1.5.3.1.1.- Servicio de emergencias frente a varamientos de mamíferos y tortugas marinas en el litoral andaluz	100,00 %
	1.5.3.2.- Gestión y funcionamiento operativo de los Centros de Gestión del Medio Marino	1.5.3.2.1.- Gestión y funcionamiento operativo de los Centros de Gestión del Medio Marino	100,00 %
	1.5.3.3.- Seguimiento de actividades desde embarcación	1.5.3.3.1.- Seguimiento de actividades desde embarcación	0,10 %
	1.5.3.4.- Ejecución del Plan de recuperación de especies marinas amenazadas de Andalucía.	1.5.3.4.1.- Ejecución del Plan de recuperación de especies marinas amenazadas de Andalucía	59,00 %
	1.5.3.5.- Mantenimiento de los Centros de Gestión del Medio Marino	1.5.3.5.1.- Mantenimiento de los Centros de Gestión del Medio Marino	100,00 %
1.6.1.- Gestión y apoyo técnico en la planificación de determinados aprovechamientos del monte	1.6.1.1.- Apoyo técnico en la planificación de determinados aprovechamientos del monte	1.6.1.1.1.- Apoyo técnico en la planificación de determinados aprovechamientos del monte	100,00 %
		1.6.1.2.- Apoyo técnico en la gestión de determinados aprovechamientos del monte	1.6.1.2.1.- Licitaciones de aprovechamientos o ventas en cargadero
		1.6.1.2.3.- Apoyo técnico en los señalamientos en obras, aprovechamientos y/o servicios	100,00 %
	1.6.1.3.- Apoyo técnico en la planificación	1.6.1.3.1.- Plan Estratégico de la madera	-

Código Seguro de verificación:KQYS/5wyVXGxAYAet+mzXQ==. Permite la verificación de la integridad de una copia de este documento electrónico en la dirección: <https://verifirma.agenciamedioambienteayagua.es>
 Este documento incorpora firma electrónica reconocida de acuerdo a la Ley 59/2003, de 19 de diciembre, de firma electrónica.

FIRMADO POR	JESUS CRESPO CURADO		FECHA	27/04/2020
ID. FIRMA	ws051.juntadeandalucia.es	KQYS/5wyVXGxAYAet+mzXQ==	PÁGINA	30/102



KQYS/5wyVXGxAYAet+mzXQ==

SUBLINEA FUNCIONAL	ACTIVIDAD	ACTUACIÓN	GRADO DE EJECUCIÓN
	de los recursos forestales		
	1.6.1.4.- Gestión económico-administrativa de determinados aprovechamientos del monte	1.6.1.4.1.- Gestión económico-administrativa de determinados aprovechamientos del monte	100,00 %
1.6.2.- Planificación y seguimiento cinegético y piscícola	1.6.2.1.- Apoyo técnico y redacción de documentos de planificación relacionados con el sector cinegético y piscícola (planes de áreas cinegéticas, programas para la gestión o control de especies cinegéticas y piscícolas)	1.6.2.1.1.- Apoyo técnico a la elaboración de planificación cinegética y piscícola	100,00 %
	1.6.2.2.- Apoyo técnico y administrativo para la redacción y tramitación de planes técnicos de caza en cotos propiedad de la Junta de Andalucía	1.6.2.2.1.- Redacción de PTC y valoraciones en cotos públicos	100,00 %
	1.6.2.3.- Apoyo técnico a la tramitación de planes técnicos de caza en cotos de particulares	1.6.2.3.1.- Apoyo técnico a la tramitación de planes técnicos de caza y memorias en cotos de particulares y actualización cartográfica	100,00 %
	1.6.2.4.- Seguimiento de granjas cinegéticas y piscifactorías	1.6.2.4.1.- Seguimiento de granjas cinegéticas y piscifactorías	100,00 %
	1.6.2.5.- Apoyo a los Programas de especies cinegéticas o piscícolas.	1.6.2.5.1.- Apoyo a los Programas de especies cinegéticas o piscícolas	100,00 %
	1.6.2.6.- Seguimiento de especies cinegéticas y piscícolas. Realización de censos de caza mayor y menor.	1.6.2.6.1.- Seguimiento de especies cinegéticas y piscícolas. Realización de censos de caza mayor y menor.	100,00 %
	1.6.2.7.- Apoyo y asistencia técnica al funcionamiento de la Comisión de Homologación de Trofeos de Caza	1.6.2.7.1.- Apoyo y asistencia técnica al funcionamiento de la Comisión de Homologación de Trofeos de Caza	100,00 %
	1.6.2.8.- Gestión de montes, así como ejecución de obras de desarrollo de planes de recuperación de especies amenazadas o de hábitats.	1.6.2.8.1.- Servicio para la gestión de las poblaciones de trucha común en Andalucía	100,00 %
		1.6.2.8.2.- Ungulados en Sierra Nevada (E2)	100,00 %
		1.6.2.8.4.- Gestión de las poblaciones en Andalucía (Fase I)	100,00 %
1.6.3.- Gestión de los aprovechamientos cinegéticos	1.6.3.1.- Gestión directa de los aprovechamientos de cotos de caza en montes públicos	1.6.3.1.1.- Gestión directa de los aprovechamientos de cotos de caza en montes públicos PGI	100,00 %
		1.6.3.1.2.- Gestión directa de los aprovechamientos de cotos de caza en montes públicos no PGI	100,00 %
	1.6.3.2.- Gestión de la licitación de los aprovechamientos de montes públicos	1.6.3.2.1.- Licitación y Seguimiento de los aprovechamientos de montes públicos PGI	84,88 %
		1.6.3.2.2.- Licitación y Seguimiento de los aprovechamientos de montes públicos no PGI	45,78 %
	1.6.3.3.- Gestión y Manejo de montes públicos para la caza	1.6.3.3.1.- Gestión y manejo de montes públicos para la caza	100,00 %
	1.6.3.4.- Gestión de la Oferta Pública de Caza y apoyo a las RRAACC	1.6.3.4.1.- Gestión de la Oferta Pública de Caza y apoyo a las RRAACC	100,00 %
	1.6.3.5.- Comercialización y gestión económica administrativa de los aprovechamientos cinegéticos	1.6.3.5.1.- Comercialización y gestión económica administrativa de los aprovechamientos cinegéticos	100,00 %
1.6.4.- Trabajos de inventario, ordenación y consultoría en materia de montes	1.6.4.1.- Redacción de planes técnicos y Proyectos de ordenación de montes públicos JA, así como sus revisiones	1.6.4.1.1.- Redacción de planes técnicos y Proyectos de ordenación de montes públicos JA, así como sus revisiones	100,00 %
	1.6.4.2.- Inventario forestal de ordenaciones	1.6.4.2.1.- Ejecución de inventarios forestales.	97,10 %
	1.6.4.3.- Apoyo técnico en la revisión y elaboración de informes de Proyectos de Ordenación y Planes Técnicos de Ordenación de montes de particulares	1.6.4.3.1.- Apoyo técnico en la revisión y elaboración de informes de Proyectos de Ordenación y Planes Técnicos de Ordenación de montes de particulares	97,40 %
1.6.5.- Servicio del alcornocal y el corcho	1.6.5.1.- Plan de calas	1.6.5.1.1.- Plan de calas	100,00 %
		1.6.5.1.2.- Mapa de calidad del corcho	100,00 %
	1.6.5.2.- Gestión, mantenimiento y funcionamiento operativo de la Suberoteca	1.6.5.2.1.- Mantenimiento y funcionamiento operativo de la Suberoteca	100,00 %
		1.6.5.2.2.- Gestión de la Suberoteca	100,00 %
1.6.6.- Apoyo técnico y admi-	1.6.6.1.- Apoyo técnico y administrativo	1.6.6.1.1.- Tramitación de autorización de cambios	100,00 %

Código Seguro de verificación:KQYS/5wyVXGxAYAet+mzXQ==. Permite la verificación de la integridad de una copia de este documento electrónico en la dirección: <https://verifirma.agenciamedioambienteayagua.es>
 Este documento incorpora firma electrónica reconocida de acuerdo a la Ley 59/2003, de 19 de diciembre, de firma electrónica.

FIRMADO POR	JESUS CRESPO CURADO		FECHA	27/04/2020
ID. FIRMA	ws051.juntadeandalucia.es	KQYS/5wyVXGxAYAet+mzXQ==	PÁGINA	31/102



KQYS/5wyVXGxAYAet+mzXQ==

SUBLINEA FUNCIONAL	ACTIVIDAD	ACTUACIÓN	GRADO DE EJECUCIÓN
nistrativo para la autorización de cambios de uso	para la tramitación de cambios de uso	de uso	
		1.6.6.1.2.- Mantenimiento de base de datos SIG forestal	0,00 %
1.6.7.- Apoyo técnico y administrativo a la defensa de la propiedad pública (montes, DPH, VVPP)	1.6.7.1.- Apoyo técnico al Catálogo de Montes de Andalucía	1.6.7.1.1.- Mantenimiento y actualización del Catálogo de Montes de Andalucía	95,00 %
		1.6.7.1.2.- Valoración patrimonial y ambiental de montes públicos y privados para su posible incorporación al patrimonio público forestal (tasación para permutas, adquisiciones, etc)	100,00 %
	1.6.7.2.- Apoyo técnico y administrativo al mantenimiento y actualización de Consorcios y/o Convenios	1.6.7.2.1.- Mantenimiento y actualización de Consorcios y/o Convenios	100,00 %
		1.6.7.2.2.- Apoyo Técnico a la suscripción de nuevos convenios de cooperación	100,00 %
	1.6.7.3.- Apoyo técnico en deslinde y amoniamiento de la propiedad pública forestal: montes, vías pecuarias (VVPP), dominio público hidráulico (DPH)	1.6.7.3.1.- Deslinde de VVPP	100,00 %
1.6.7.3.3.- Deslinde montes		100,00 %	
1.6.7.4.- Apoyo técnico y administrativo al mantenimiento y actualización de Ocupaciones en terreno Publico	1.6.7.4.1.- Mantenimiento y actualización de Ocupaciones en terreno Publico	100,00 %	
	1.6.7.4.2.- Apoyo Técnico a las autorizaciones de Ocupaciones en monte Público	85,06 %	
1.6.8.- Apoyo técnico en la conservación y uso sostenible de las setas y trufas de Andalucía	1.6.8.1.- Apoyo técnico en el muestreo, inventario y caracterización de los recursos micológicos	1.6.8.1.1.- Apoyo técnico en el muestreo, inventario y caracterización de los recursos micológicos	81,67 %
	1.6.8.2.- Actividades de formación y divulgación en recursos micológicos	1.6.8.2.1.- Actividades de formación y divulgación en recursos micológicos	100,00 %
1.7.1.- Formación, participación y educación ambiental.	1.7.1.1.- Plan de Formación Ambiental	1.7.1.1.1.- Plan de Formación Ambiental 2019	97,63 %
	1.7.1.2.- Centro de capacitación forestal de Vadillo-Castril, Cazorla	1.7.1.2.1.- Centro de capacitación forestal de Vadillo-Castril, Cazorla, Jaén 2017-2020	100,00 %
1.8.1.- Gestión de actuaciones hidráulicas	1.8.1.1.- Gestión de obras hidráulicas	1.8.1.1.1.- Agrupación de vertidos a núcleos del Bajo Guadalhorce (Cártama y Alhaurín El Grande)	53,44 %
		1.8.1.1.2.- Agrupación de vertidos de La Carolina (Jaén)	51,79 %
		1.8.1.1.3.- Agrupación de vertidos de Martos	98,65 %
		1.8.1.1.4.- Agrupación de vertidos y EDAR de Duque-Alcaracejos	89,82 %
		1.8.1.1.5.- Agrupación de vertidos y EDAR de Ibro (Jaén)	66,48 %
		1.8.1.1.6.- Agrupación de vertidos y EDAR de Jabalquinto (Jaén)	0,00 %
		1.8.1.1.7.- Agrupación de vertidos y EDAR de La Guardia (Jaén)	66,48 %
		1.8.1.1.8.- Agrupación de vertidos y EDAR de Lahiguera (Jaén)	0,00 %
		1.8.1.1.9.- Agrupación de vertidos y EDAR de Monturque (Córdoba)	19,94 %
		1.8.1.1.10.- Agrupación de vertidos y EDAR de Nerva Riotinto	94,51 %
		1.8.1.1.11.- Agrupación de vertidos y EDAR de Palenciana (Córdoba)	19,94 %
		1.8.1.1.12.- Agrupación de vertidos y EDAR de Rus, La Yedra y Canena (Jaén)	65,18 %
		1.8.1.1.13.- Agrupación de vertidos y EDAR de Santaella (Córdoba)	100,00 %
		1.8.1.1.14.- Ampliación de la EDAR. de La Antilla	33,79 %
		1.8.1.1.15.- Adecuación del Proyecto de concentración de vertidos de la aglomeración El Cautivo. T.M. de Níjar	100,00 %
		1.8.1.1.16.- Colectores Bajo Guadalhorce: Alora, Coín y Pizarra	12,70 %
		1.8.1.1.17.- Colectores y EDAR de Úbeda (Jaén)	88,91 %

Código Seguro de verificación: KQYS/5wyVXGxAYAet+mzXQ==. Permite la verificación de la integridad de una copia de este documento electrónico en la dirección: <https://verifirma.agenciamedioambienteayagua.es>
 Este documento incorpora firma electrónica reconocida de acuerdo a la Ley 59/2003, de 19 de diciembre, de firma electrónica.

FIRMADO POR	JESUS CRESPO CURADO	FECHA	27/04/2020
ID. FIRMA	ws051.juntadeandalucia.es	PÁGINA	32/102



KQYS/5wyVXGxAYAet+mzXQ==



SUBLINEA FUNCIONAL	ACTIVIDAD	ACTUACIÓN	GRADO DE EJECUCIÓN
		1.8.1.1.18.- EDAR Bajo Guadalhorce (Álora, Pizarra y Coín)	74,85 %
		1.8.1.1.19.- EDAR de Bolonia (Cádiz)	98,20 %
		1.8.1.1.20.- Proyecto de Obra EDAR y colectores de Vilches	0,00 %
		1.8.1.1.21.- Proyecto y ejecución de la EDAR de Cabra del Santo Cristo (Jaén)	100,00 %
		1.8.1.1.22.- Proyecto y ejecución de obra de concentración de vertidos y EDAR de Villargordo (Jaén)	58,73 %
		1.8.1.1.23.- Proyecto y ejecución de obra de concentración de vertidos y EDAR de Zujar (Granada)	100,00 %
		1.8.1.1.24.- Proyecto y Obra Agrupación de Vertidos y EDAR de Algámitas (Sevilla)	32,64 %
		1.8.1.1.25.- Proyecto y Obra Agrupación de Vertidos y EDAR del Saucejo (Sevilla)	32,64 %
		1.8.1.1.26.- Proyecto y obra de agrupación de vertidos y EDAR de Antas (Almería)	100,00 %
		1.8.1.1.27.- Proyecto y obra de agrupación de vertidos y EDAR de Torredonjimeno (Jaén)	39,89 %
		1.8.1.1.28.- Proyecto y obra de agrupación de vertidos y EDAR de Villaverde del Río	66,47 %
		1.8.1.1.29.- Proyecto y obra de ampliación de la EDAR de Huerca Overa (Almería)	83,56 %
		1.8.1.1.30.- Proyecto y obra de EDAR en Níjar (Almería)	55,73 %
		1.8.1.1.31.- Proyecto y obra EDAR y agrupación de vertidos de Arjonilla (Jaén)	95,47 %
		1.8.1.1.32.- Proyecto y obra EDAR y agrupación de vertidos de La Roda de Andalucía (Sevilla)	32,64 %
		1.8.1.1.33.- Proyecto y obra EDAR y agrupación de vertidos de La Victoria (Córdoba)	62,27 %
		1.8.1.1.34.- Saneamiento de Pozo del Camino y Barriada Román Pérez en Isla Cristina	0,00 %
		1.8.1.1.35.- Obra de desdoblamiento de abastecimiento del Embalse Retortillo a la ETAP de Ecija (Sevilla)	72,26 %
		1.8.1.1.36.- Redacción de Proyecto y Ejecución de Obra de la EDAR y Concentración de Vertidos de Sabiote (Jaén)	100,00 %
		1.8.1.1.37.- Redacción de Proyecto y ejecución de obra de Mejora de la EDAR de Arcos de la Frontera (Cádiz)	98,16 %
		1.8.1.1.38.- Redacción de proyecto y ejecución de obra de Mejora en la EDAR de Villamartín (Cádiz)	25,58 %
		1.8.1.1.39.- Redacción de proyecto y ejecución de obra de concentración de vertidos y EDAR de Villanueva de San Juan (Sevilla)	32,64 %
	1.8.1.2.- Gestión de Redacción de Proyectos de OOH	1.8.1.2.1.- Pliego de Bases EDAR y proyecto colectores Alhama de Granada, Granada.	79,37 %
		1.8.1.2.2.- Redacción de proyecto de agrupación de vertidos y EDAR de Burunchel en La Iruela (Jaén)	87,80 %
		1.8.1.2.3.- Redacción de proyecto de agrupación de vertidos y EDAR de de Escañuela (Jaén)	100,00 %
		1.8.1.2.4.- Redacción de proyecto de agrupación de vertidos y EDAR de El Guijo (Córdoba)	48,06 %
		1.8.1.2.5.- Redacción de proyecto de agrupación de vertidos y EDAR de Grazalema (Cádiz)	52,39 %
		1.8.1.2.6.- Redacción de proyecto de agrupación de vertidos y EDAR de Jedulaen Arcos de la Frontera (Cádiz)	0,00 %

Código Seguro de verificación:KQYS/5wyVXGxAYAet+mzXQ==. Permite la verificación de la integridad de una copia de este documento electrónico en la dirección: <https://verifirma.agenciamedioambienteyagua.es>
 Este documento incorpora firma electrónica reconocida de acuerdo a la Ley 59/2003, de 19 de diciembre, de firma electrónica.

FIRMADO POR	JESUS CRESPO CURADO		FECHA	27/04/2020
ID. FIRMA	ws051.juntadeandalucia.es	KQYS/5wyVXGxAYAet+mzXQ==	PÁGINA	33/102



KQYS/5wyVXGxAYAet+mzXQ==

SUBLINEA FUNCIONAL	ACTIVIDAD	ACTUACIÓN	GRADO DE EJECUCIÓN
		1.8.1.2.7.- Redacción de proyecto de agrupación de vertidos y EDAR de Montizón y sus núcleos (Jaén)	50,05 %
		1.8.1.2.8.- Redacción de proyectos para agrupación de vertidos y proyectos básicos de EDAR en Campotéjar, Jerez del Marquesado, Guájares y Salar (Granada).	0,00 %
		1.8.1.2.9.- Redacción del Proyecto de Agrupación de Vertidos y EDAR de Almedinilla (Córdoba)	0,00 %
		1.8.1.2.10.- Redacción del Proyecto de Agrupación de Vertidos y EDAR de Fuente Carreteros (Córdoba)	79,76 %
		1.8.1.2.11.- Redacción del Proyecto de Agrupación de Vertidos y EDAR de Guadalcazar (Córdoba)	0,00 %
		1.8.1.2.12.- Redacción del Proyecto de Agrupación de Vertidos y EDAR de Santa Eufemia (Córdoba)	81,76 %
		1.8.1.2.13.- Redacción del proyecto de colector de Zalea en Pizarra (Málaga)	0,00 %
		1.8.1.2.14.- Proyecto de agrupación de vertidos de Casarabonela	75,53 %
		1.8.1.2.15.- Proyecto de agrupación de vertidos de Sierra Yeguas	81,05 %
		1.8.1.2.16.- Proyecto de agrupación de vertidos y EDAR de Almargen	0,00 %
		1.8.1.2.17.- Proyecto de agrupación de vertidos y EDAR de Arenas (Málaga)	100,00 %
		1.8.1.2.18.- Proyecto de agrupación de vertidos y EDAR de Benamargosa (Málaga)	20,64 %
		1.8.1.2.19.- Proyecto de agrupación de vertidos y EDAR de Guaro	0,00 %
		1.8.1.2.20.- Proyecto de agrupación de vertidos y EDAR de Molina (Málaga)	98,08 %
		1.8.1.2.21.- Proyecto de agrupación de vertidos y EDAR de Santa Elena (Jaén)	72,96 %
		1.8.1.2.22.- Proyecto de colectores y EDAR de Carratraca	0,00 %
		1.8.1.2.23.- Proyecto de remodelación de EDAR de Aldeaquemada	62,84 %
		1.8.1.2.24.- Proyecto de reforma de la EDAR de Setenil	0,00 %
		1.8.1.2.25.- Proyecto de agrupación de vertidos y nueva E.D.A.R. de Galaroza (HUELVA)	14,14 %
		1.8.1.2.26.- Proyecto de la E.D.A.R. del Colector de la MD del Embalse de la Viñuela (MÁLAGA)	0,00 %
		1.8.1.2.27.- Proyectos de agrupación de vertidos y nueva E.D.A.R. de Rosal de la Frontera (HUELVA)	16,05 %
		1.8.1.2.28.- Proyecto de agrupación de vertidos y nueva E.D.A.R. de Moclinejo (MÁLAGA)	0,00 %
		1.8.1.2.29.- Proyecto de ampliación de la E.D.A.R. de los Villares (JAÉN)	74,16 %
	1.8.1.3.- Redacción de proyectos de saneamiento y depuración	1.8.1.3.1.- Anteproyecto y pliego de bases de la EDAR y concentración de vertidos de La Iruela (Jaén).	46,15 %
		1.8.1.3.2.- Redacción del proyecto de agrupación de vertidos y EDAR de Alcolea y Villanueva del Río	80,00 %
		1.8.1.3.3.- Redacción del proyecto de agrupación de vertidos y EDAR de Navas de San Juan (Jaén)	50,00 %
		1.8.1.3.4.- Redacción de proyecto de agrupación de vertidos y EDAR de Monda (Málaga)	100,00 %

Código Seguro de verificación:KQYS/5wyVXGxAYAet+mzXQ==. Permite la verificación de la integridad de una copia de este documento electrónico en la dirección: <https://verifirma.agenciamedioambienteyagua.es>
 Este documento incorpora firma electrónica reconocida de acuerdo a la Ley 59/2003, de 19 de diciembre, de firma electrónica.

FIRMADO POR	JESUS CRESPO CURADO		FECHA	27/04/2020
ID. FIRMA	ws051.juntadeandalucia.es	KQYS/5wyVXGxAYAet+mzXQ==	PÁGINA	34/102



KQYS/5wyVXGxAYAet+mzXQ==

SUBLINEA FUNCIONAL	ACTIVIDAD	ACTUACIÓN	GRADO DE EJECUCIÓN	
1.8.3.- Mantenimiento de presas/sistemas de explotación	1.8.3.1.- Trabajos de conservación y reparación de presas/sistemas de explotación	1.8.3.1.1.- Mantenimiento integral de las instalaciones eléctricas de alta tensión en el ámbito de las cuencas intracomunitarias de Andalucía 2018	100,00 %	
		1.8.3.1.2.- Mantenimiento de las instalaciones eléctricas de alta tensión en el ámbito de las cuencas intracomunitarias de Andalucía 2019-2020)	100,00 %	
		1.8.3.1.3.- Mantenimiento presas agua bruta Málaga 2018-2019	94,00 %	
		1.8.3.1.4.- Mantenimiento presas agua bruta Málaga 2019-2020	100,00 %	
		1.8.3.1.5.- Mantenimiento presas agua bruta Cádiz 2018-2019	100,00 %	
		1.8.3.1.6.- Mantenimiento presas agua bruta Cádiz 2019-2020	100,00 %	
1.9.1.- Asistencia técnica en materia de gestión de dominio público hidráulico	1.9.1.1.- Apoyo de campo en la vigilancia y el control del Dominio Público Hidráulico	1.9.1.1.1.- Apoyo de campo en el vigilancia y el control del Dominio Público Hidráulico	100,00 %	
		1.9.1.2.- Apoyo técnico y administrativo en la tramitación de procedimientos en materia de aprovechamientos de aguas	100,00 %	
	1.9.1.2.- Asistencia técnica en materia de aprovechamientos de aguas	1.9.1.2.1.- Apoyo técnico para la tramitación de aprovechamientos de aguas	100,00 %	
		1.9.1.2.2.- Asistencia técnica en materia de aprovechamientos de aguas	100,00 %	
	1.9.1.3.- Apoyo técnico y administrativo en la tramitación de procedimientos en materia de autorizaciones de actuaciones en Dominio Público Hidráulico.	1.9.1.3.1.- Apoyo técnico y administrativo en la tramitación de procedimientos en materia de autorizaciones de actuaciones en Dominio Público Hidráulico.	100,00 %	
	1.9.1.4.- Apoyo técnico y administrativo en la tramitación de procedimientos en materia de autorizaciones de vertidos.	1.9.1.4.1.- Apoyo técnico y administrativo en la tramitación de procedimientos en materia de autorizaciones de vertidos	100,00 %	
1.9.1.5.- Realización de estudios e informes de supervisión para la delimitación del Dominio Público Hidráulico, Zona de Policía y Zona de Inundabilidad.	1.9.1.5.1.- Realización de estudios e informes de supervisión para la delimitación del Dominio Público Hidráulico, Zona de Policía y Zona de Inundabilidad.	100,00 %		
1.9.1.6.- Red piezométrica y foronómica de las Demarcaciones Hidrográficas Intracomunitarias.	1.9.1.6.1.- Mantenimiento de la Red Piezométrica y Foronómica de Demarcaciones Intracomunitarias	100,00 %		
1.10.1.- Gestión y explotación del Laboratorio Andaluz de Referencia de la Calidad del Aire (LARCA) y de las Unidades Móviles de Medida de la Calidad del Aire	1.10.1.1.- Gestión, mantenimiento y funcionamiento operativo del Laboratorio Andaluz de Referencia de la Calidad del Aire (LARCA)	1.10.1.1.1.- Calibración y verificación de equipos	100,00 %	
		1.10.1.2.- Gestión, mantenimiento y funcionamiento operativo de la Unidad Móvil de Medidas de Inmisión y Calidad del Aire (UMI)	1.10.1.2.1.- Ejecución de campañas de medida	100,00 %
		1.10.1.2.2.- Calibración y verificación de la Red de Vigilancia	74,12 %	
1.10.2.- Gestión y explotación de la Unidad Móvil de Medida de Emisiones (UME)	1.10.2.1.- Mantenimiento operativo de la Unidad Móvil de Emisiones	1.10.2.1.1.- Manejo y mantenimiento	94,51 %	
		1.10.2.2.- Tramitación y estudio de solicitudes y desarrollo de campañas y elaboración de informes de medida de emisiones difusas	1.10.2.2.1.- Tramitación y estudio de solicitudes y desarrollo de campañas y elaboración de informes de medida de emisiones difusas	100,00 %
		1.10.2.3.- Tramitación y estudio de solicitudes y desarrollo de campañas y elaboración de informes de medida en foco de emisiones canalizadas a la atmósfera	1.10.2.3.1.- Tramitación y estudio de solicitudes y desarrollo de campañas y elaboración de informes de medida en foco de emisiones canalizadas a la atmósfera	100,00 %
		1.10.2.4.- Evaluación y elaboración de informes del estado de acondicionamiento de focos de instalaciones industriales	1.10.2.4.1.- Evaluación y elaboración de informes del estado de acondicionamiento de focos de instalaciones industriales	100,00 %
1.10.3.- Gestión del Centro de Datos de Calidad Ambiental	1.10.3.1.- Gestión del CDCA 24 horas para supervisión de datos, atención a incidentes, y activación de protocolos de actuación	1.10.3.1.1.- Cumplimentación de partes de incidencias	100,00 %	
		1.10.3.1.2.- Supervisión continua de datos 24 h.	100,00 %	

Código Seguro de verificación:KQYS/5wyVXGxAYAet+mzXQ==. Permite la verificación de la integridad de una copia de este documento electrónico en la dirección: <https://verifirma.agenciaambienteayagua.es>
 Este documento incorpora firma electrónica reconocida de acuerdo a la Ley 59/2003, de 19 de diciembre, de firma electrónica.

FIRMADO POR	JESUS CRESPO CURADO		FECHA	27/04/2020
ID. FIRMA	ws051.juntadeandalucia.es	KQYS/5wyVXGxAYAet+mzXQ==	PÁGINA	35/102



KQYS/5wyVXGxAYAet+mzXQ==

SUBLINEA FUNCIONAL	ACTIVIDAD	ACTUACIÓN	GRADO DE EJECUCIÓN
	1.10.3.2.- Soporte técnico y asesoramiento a la Consejería competente para la explotación de los datos de la Red de Vigilancia y Control de la Calidad del Aire	1.10.3.2.1.- Soporte técnico y asesoramiento a la Consejería competente para la explotación de los datos de la Red de Vigilancia y Control de la Calidad del Aire	100,00 %
	1.10.3.3.- Soporte técnico y asesoramiento a la Consejería competente para la explotación de los datos de la Red de Vigilancia y Control de la Calidad de las Aguas Litorales y Vertidos al Litoral	1.10.3.3.1.- Soporte técnico y asesoramiento a la Consejería competente para la explotación de los datos de la Red de Vigilancia y Control de la Calidad de las Aguas Litorales y Vertidos al Litoral	100,00 %
1.10.4.- Apoyo en la medida de la contaminación acústica	1.10.4.1.- Mantenimiento operativo de la Unidad Móvil de medida de la Contaminación Acústica (UMMCA)	1.10.4.1.1.- Mantenimiento operativo de la Unidad Móvil de medida de la Contaminación Acústica (UMMCA)	100,00 %
	1.10.4.2.- Tramitación y estudio de campañas de medida solicitadas y elaboración de informes sobre medida de ruidos, vibraciones y aislamientos.	1.10.4.2.1.- Tramitación y estudio de campañas de medida solicitadas y elaboración de informes sobre medida de ruidos, vibraciones y aislamientos.	98,15 %
	1.10.4.3.- Actuaciones no planificadas: asistencia como peritos a actuaciones judiciales	1.10.4.3.1.- Actuaciones no planificadas: asistencia como peritos a actuaciones judiciales	100,00 %
1.10.5.- Apoyo en materia de contaminación lumínica	1.10.5.1.- Asesoramiento a Entidades Locales	1.10.5.1.1.- Asesoramiento a Entidades Locales	100,00 %
		1.10.5.1.2.- Impartición de formación en materia de calidad lumínica	100,00 %
1.10.6.- Trabajo relacionados con la Zona de Servidumbre de Protección y el Dominio Público Marítimo-Terrestre	1.10.6.1.- Mantenimiento y actualización de información relativa a ZSP y DPMT y colaboración con su divulgación	1.10.6.1.1.- Mantenimiento y actualización de información relativa a ZSP y DPMT y colaboración con su divulgación	94,50 %
	1.10.6.2.- Gestión de tasaciones económicas relacionadas con procedimientos sancionadores en la zona de ZSP y en el DPMT	1.10.6.2.1.- Gestión de tasaciones económicas relacionadas con procedimientos sancionadores en la zona de ZSP y en el DPMT	74,00 %
1.10.7.- Gestión de la Unidad de Calidad Ambiental de la Bahía de Algeciras, UCAM	1.10.7.1.- Supervisión anual diaria de un itinerario fijo, con observación de focos de emisión a la atmósfera, puntos de vertido y emisarios, así como cualquier otra incidencia ambiental	1.10.7.1.1.- Elaboración de partes 1.10.7.1.2.- Recorrido de un itinerario fijo	100,00 % 90,83 %
	1.10.7.2.- Cobertura mediante un servicio de guardias para asistencia a llamadas telefónicas con motivo de posibles incidentes en horario nocturno	1.10.7.2.1.- Atención a incidencias, conforme se desarrollen 1.10.7.2.2.- Realización de guardias para atención de posibles incidentes en horario nocturno	100,00 % 100,00 %
1.10.8.- Apoyo en actuaciones de planificación, muestreo, análisis y evaluación de muestras en ejecución de los planes y programas de inspecciones ambientales	1.10.8.1.- Trabajos de planificación, muestreo, análisis y evaluación de conformidad en el ámbito de los residuos, prioritariamente bajo acreditación ENAC por la norma UNE/EN ISO-IEC 17020	1.10.8.1.1.- Trabajos de planificación, muestreo, análisis y evaluación de conformidad en el ámbito de los residuos, prioritariamente bajo acreditación ENAC por la norma UNE/EN ISO-IEC 17020	49,17 %
	1.10.8.2.- Trabajos de planificación, muestreo, análisis y evaluación de conformidad en el ámbito de los suelos contaminados y aguas subterráneas asociadas, prioritariamente bajo acreditación ENAC por la norma UNE/EN ISO-IEC 17020	1.10.8.2.1.- Trabajos de planificación, muestreo, análisis y evaluación de conformidad en el ámbito de los suelos contaminados y aguas subterráneas asociadas, prioritariamente bajo acreditación ENAC por la norma UNE/EN ISO-IEC 17020	63,59 %
1.10.9.- Asesoramiento y consultoría en determinadas materias de calidad ambiental	1.10.9.1.- Asesoramiento técnico y consultoría en materia de residuos	1.10.9.1.1.- Asesoramiento técnico y consultoría en materia de residuos	95,76 %
	1.10.9.2.- Apoyo en la elaboración y desarrollo de planes y proyectos en materia de residuos	1.10.9.2.1.- Elaboración del Plan Integral de Residuos de Andalucía 1.10.9.2.2.- Apoyo en la implantación del Proyecto de Economía Circular en la Sierra de Cádiz	98,94 % 91,67 %
	1.10.9.3.- Asesoramiento técnico y consultoría en materia de calidad del suelo	1.10.9.3.1.- Asesoramiento técnico y consultoría en materia de calidad del suelo	73,07 %
	1.10.9.4.- Asesoramiento técnico y consultoría en materia de inspección ambiental y PRTR	1.10.9.4.1.- Asesoramiento técnico y consultoría en materia de inspección ambiental y PRTR	87,82 %
	1.10.9.5.- Asesoramiento técnico y consultoría en materia de comercio de derechos de emisiones de gases de efecto invernadero	1.10.9.5.1.- Asesoramiento técnico y consultoría en materia de comercio de derechos de emisiones de gases de efecto invernadero	83,33 %

Código Seguro de verificación:KQYS/5wyVXGxAYAet+mzXQ==. Permite la verificación de la integridad de una copia de este documento electrónico en la dirección: <https://verifirma.agenciamedioambienteayagua.es>
 Este documento incorpora firma electrónica reconocida de acuerdo a la Ley 59/2003, de 19 de diciembre, de firma electrónica.


FIRMADO POR	JESUS CRESPO CURADO		FECHA	27/04/2020
ID. FIRMA	ws051.juntadeandalucia.es	KQYS/5wyVXGxAYAet+mzXQ==	PÁGINA	36/102



KQYS/5wyVXGxAYAet+mzXQ==

SUBLINEA FUNCIONAL	ACTIVIDAD	ACTUACIÓN	GRADO DE EJECUCIÓN
	1.10.9.7.- Asesoramiento técnico y consultoría en materia de fiscalidad ecológica y tributos ambientales	1.10.9.7.1.- Asesoramiento técnico y consultoría en materia de fiscalidad ecológica y tributos ambientales	66,00 %
	1.10.9.8.- Asesoramiento técnico y consultoría en otras materias de calidad ambiental	1.10.9.8.1.- Consultoría seguimiento y control de vertidos	67,65 %
		1.10.9.8.2.- Asesoramiento técnico en materia de prevención y control ambiental	66,32 %
1.10.11.- Gestión documental, digitalización y grabación de datos ambientales	1.10.11.1.- Digitalización de documentos de información ambiental	1.10.11.1.1.- Digitalización de documentos de información ambiental	100,00 %
	1.10.11.2.- Grabación de datos provenientes de documentos de información ambiental, en aplicaciones informáticas de la Consejería	1.10.11.2.1.- Grabación de datos provenientes de documentos de información ambiental, en aplicaciones informáticas de la Consejería	97,78 %
	1.10.11.3.- Clasificación y gestión o archivo de documentos de información ambiental	1.10.11.3.1.- Clasificación y gestión o archivo de documentos de información ambiental	99,60 %
1.10.12.- Asesoramiento y soporte técnico en la validación de datos ambientales	1.10.12.1.- Validación de datos referentes a residuos	1.10.12.1.1.- Validación de datos referentes a residuos	100,00 %
	1.10.12.2.- Validación de datos referentes a calidad de suelos	1.10.12.2.1.- Validación de datos referentes a calidad de suelos	100,00 %
	1.10.12.3.- Validación de datos en materia de PRTR	1.10.12.3.1.- Validación de datos en materia de PRTR	100,00 %
	1.10.12.4.- Validación de datos en materia de fiscalidad ecológica y tributos ambientales	1.10.12.4.1.- Validación de datos en materia de fiscalidad ecológica y tributos ambientales	83,33 %
	1.10.12.5.- Validación de datos en materia de comercio de derechos de emisión de gases de efecto invernadero	1.10.12.5.1.- Validación de datos en materia de comercio de derechos de emisión de gases de efecto invernadero	100,00 %
1.10.14.- Gestión y explotación de Laboratorios de Control de la Calidad Ambiental (LCCA) y embarcaciones	1.10.14.5.- Seguimiento y control de la calidad de aguas	1.10.14.5.1.- Seguimiento y control de parámetros físicos, químicos y biológicos de las aguas de la Demarcación Guadalete-Barbate	100,00 %
		1.10.14.5.2.- Seguimiento y control de parámetros físicos, químicos y biológicos de las aguas continentales de las Demarcaciones intracomunitarias excepto Guadalete-Barbate	98,85 %
	1.10.14.6.- Seguimiento y control de vertidos	1.10.14.6.1.- Atención al Plan de Control de Vertidos en Cádiz	100,00 %
		1.10.14.6.2.- Toma y Análisis de Muestras del Plan de Control de vertidos	100,00 %
1.11.1.- Consultoría y apoyo a la ejecución de actuaciones de lucha contra el cambio climático	1.11.1.1.- Apoyo para la ejecución y propuesta de actuaciones de lucha contra el cambio climático	1.11.1.1.1.- Apoyo para la ejecución y propuesta de actuaciones de lucha contra el cambio climático	92,68 %
	1.11.1.2.- Apoyo para la elaboración y seguimiento de estrategias, planes, programas y desarrollos reglamentarios sobre cambio climático	1.11.1.2.1.- Elaboración de las bases para la redacción del Plan Andaluz de Acción por el Clima	100,00 %
		1.11.1.2.2.- Asesoramiento técnico y desarrollo de aplicaciones para determinados registros administrativos	33,33 %
	1.11.1.3.- Asesoramiento técnico para la elaboración de inventarios de emisiones y absorciones de gases de efecto invernadero, de informes sobre inventarios y de huellas de carbono	1.11.1.3.1.- Asesoramiento técnico para mejora de aplicación web para inventarios de emisiones municipales	33,33 %
	1.11.1.4.- Ejecución de actuaciones propias para mejorar la actuación de la Agencia a los efectos del cambio climático	1.11.1.4.1.- Consultoría interna en materia de cambio climático	100,00 %
1.13.1.- Obras civiles e industriales	1.13.1.1.- Dirección de obras civiles e industriales	1.13.1.1.1.- Dirección de Obra del Sellado Vertedero Baena (Córdoba)	100,00 %
		1.13.1.1.2.- Dirección de Obra del Sellado Vertedero Deifontes (Granada)	77,50 %
		1.13.1.1.3.- Dirección de Obra del Sellado Vertedero Cortes y Graena (Granada)	70,00 %
		1.13.1.1.4.- Dirección de Obra del Sellado Vertedero Huélagos (Granada)	90,00 %

Código Seguro de verificación:KQYS/5wyVXGxAYAet+mzXQ==. Permite la verificación de la integridad de una copia de este documento electrónico en la dirección: <https://verifirma.agenciamedioambienteayagua.es>
 Este documento incorpora firma electrónica reconocida de acuerdo a la Ley 59/2003, de 19 de diciembre, de firma electrónica.

FIRMADO POR	JESUS CRESPO CURADO		FECHA	27/04/2020
ID. FIRMA	ws051.juntadeandalucia.es	KQYS/5wyVXGxAYAet+mzXQ==	PÁGINA	37/102
 KQYS/5wyVXGxAYAet+mzXQ==				

SUBLINEA FUNCIONAL	ACTIVIDAD	ACTUACIÓN	GRADO DE EJECUCIÓN
	1.13.1.2.- Redacción de proyectos civiles e industriales	1.13.1.2.1.- Proyecto de sellado de vertedero en Dehesa Viejas (Granada)	100,00 %
		1.13.1.2.2.- Redacción del proyecto de sellado de vertedero de inertes en Alcalá de los Gazules (Cádiz)	50,00 %
		1.13.1.2.3.- Proyectos instalaciones de residuos ITI de Cádiz	0,00 %
1.13.2.- Actuaciones en espacios degradados	1.13.2.1.- Gestión de obras de restauración medioambiental	1.13.2.1.1.- EJECUCIÓN DE LAS ACTUACIONES INCLUIDAS EN EL PROYECTO DE CLAUSURA DE LA Balsa de Estériles y su Integración en el Medio Natural. FASE 3. ANTIGUO COMPLEJO MINERO DE SOTIEL CORONADA. CALAÑAS (HUELVA)	96,00 %
		1.13.2.1.2.- EJECUCIÓN DE LAS ACTUACIONES INCLUIDAS EN EL PROYECTO DE RESTAURACIÓN DEL ESPACIO DEGRADADO POR MINERÍA METÁLICA "CEMENTACIÓN LAS VIÑAS", EN SOTIEL-CORONADA. CALAÑAS (HUELVA).	100,00 %
	1.13.2.2.- Mantenimiento y control medioambiental de antiguas instalaciones mineras	1.13.2.2.1.- MANTENIMIENTO DE SEGURIDAD MINERA Y CONDICIONES MEDIO AMBIENTALES EN EL ANTIGUO COMPLEJO MINERO DE "MINAS DE ALMAGRERA" EN SOTIEL CORONADA EN CALAÑAS (HUELVA)	100,00 %
1.14.1.- Planificación Interna y seguimiento a nivel estratégico, táctico y operativo	1.14.1.1.- Elaboración y seguimiento de Planes Estratégicos de la Agencia, Programas de Gestión, Planes Anuales de Acción y demás planificación estratégica, táctica y operativa	1.14.1.1.1.- Elaboración y seguimiento del Plan Estratégico de la Agencia	50,00 %
		1.14.1.1.2.- Elaboración y seguimiento del Programa de Gestión	100,00 %
		1.14.1.1.3.- Elaboración y seguimiento del Plan Anual de Acción	100,00 %
	1.14.1.2.- Gestión de tarifas	1.14.1.2.1.- Revisión y actualización de Tarifas	100,00 %
1.14.2.- Apoyo técnico en el ámbito de la planificación con incidencia ambiental	1.14.2.1.- Apoyo a las tareas de revisión de instrumentos de planificación ambiental de espacios protegidos de la Red Natura 2000, en particular, los Parques Naturales, y adecuación a las exigencias de la Red Ecológica Europea Natura 2000.	1.14.2.1.1.- Consultoría de apoyo al desarrollo de la planificación en espacios de la Red Natura 2000.	50,00 %
	1.14.2.2.- Asesoramiento y soporte técnico en la evaluación ambiental estratégica de planes y programas	1.14.2.2.1.- Asesoramiento y soporte técnico en la evaluación ambiental estratégica de planes y programas	93,62 %
	1.14.2.3.- Apoyo técnico en la revisión y/o redacción de instrumentos de planificación con incidencia ambiental (planes, programas y estrategias) y otras actividades de consultoría asociadas	1.14.2.3.1.- Servicio para la puesta en marcha y desarrollo de las medidas del plan de la corona forestal de Doñana	100,00 %
		1.14.2.3.2.- Adecuación del Plan Forestal Andaluz (PFA) Horizonte 2021 y Memorias anuales seguimiento PMA-PFA 2016 2017	50,00 %
		1.14.2.3.3.- Elaboración y actualización de la planificación del uso público en los espacios red Natura 2000	84,96 %
		1.14.2.3.4.- Seguimiento de indicadores RN2000 y estándares de buena gestión	100,00 %
		1.14.2.3.5.- Evaluación de Servicios Ecosistémicos	87,00 %
		1.14.2.3.6.- EMPOWERING	100,00 %
		1.14.2.3.7.- Consultoría de apoyo en la tramitación de ayudas	0,00 %
1.15.1.- Impulso y gestión de proyectos de investigación, desarrollo tecnológico e innovación (I+D+i)	1.15.1.1.- Impulso y gestión de proyectos INTERNOS de investigación, desarrollo tecnológico e innovación (I+D+i)	1.15.1.1.1.- Promoción y Dinamización Interna de la I+D+i	100,00 %
	1.15.1.2.- Convenio de Investigación con Entidades Externas.	1.15.1.2.1.- Convenio AMAYA-CAIXA	100,00 %
		1.15.1.2.2.- CONVENIO AMAYA-LA CAIXA (II)	100,00 %
1.15.2.- Gestión y explotación de sistemas y redes de información ambiental (RE-	1.15.2.1.- Desarrollo, explotación y mantenimiento de redes de monitorización y modelos de simulación	1.15.2.1.1.- Observación del Territorio	98,13 %
		1.15.2.1.2.- Clima	100,00 %
		1.15.2.1.3.- Sistema de Información del Patrimo-	65,13 %

Código Seguro de verificación:KQYS/5wyVXGxAYAet+mzXQ==. Permite la verificación de la integridad de una copia de este documento electrónico en la dirección: <https://verifirma.agenciamedioambienteagua.es>
 Este documento incorpora firma electrónica reconocida de acuerdo a la Ley 59/2003, de 19 de diciembre, de firma electrónica.

FIRMADO POR	JESUS CRESPO CURADO		FECHA	27/04/2020
ID. FIRMA	ws051.juntadeandalucia.es	KQYS/5wyVXGxAYAet+mzXQ==	PÁGINA	38/102



KQYS/5wyVXGxAYAet+mzXQ==

SUBLINEA FUNCIONAL	ACTIVIDAD	ACTUACIÓN	GRADO DE EJECUCIÓN	
DIAM)		nio de Andalucía: SIPNA (SIOSE, vegetación y hábitats)		
		1.15.2.1.4.- Modelización y Procesos de Evaluación y Análisis de la Información Ambiental	100,00 %	
		1.15.2.1.5.- LIFE ADAPTAMED	75,00 %	
		1.15.2.2.- Diseño, construcción y mantenimiento de la infraestructura tecnológica del sistema de gestión del conocimiento ambiental	1.15.2.2.1.- Diseño técnico y soporte Tecnológico	100,00 %
			1.15.2.2.2.- Desarrollos	100,00 %
			1.15.2.2.3.- Infraestructura y Sistemas	100,00 %
		1.15.2.3.- Revisión, mantenimiento y armonización de la información ambiental que se precise para el conocimiento y apoyo a la gestión y la toma de decisiones	1.15.2.3.1.- Soporte, Gestión y Mantenimiento de Información Ambiental	100,00 %
			1.15.2.3.2.- Desarrollo y Gestión de la Infraestructura de Datos Ambientales	100,00 %
		1.15.2.4.- Actuaciones orientadas a la interoperabilidad e integración de sistemas de información ambiental, normalización de los metadatos y los procedimientos empleados en la gestión del conocimiento ambiental, y generación de servicios	1.15.2.4.1.- Conexión con la Infrastructure for Spatial Information in the European Community (INSPIRE)	99,89 %
		1.15.2.5.- Alianzas con otros organismos de investigación a través de la participación y colaboración en proyectos con proyección europea.	1.15.2.5.1.- H2020 ECOPOTENTIAL	100,00 %
	1.15.2.5.2.- -EFAS 2ª GENERACIÓN	100,00 %		
1.15.2.6.- Internacionalización de la experiencia de la REDIAM a través de la conexión de los sistemas de información ambiental de Andalucía con otras redes científicas contribuyendo a la construcción de e-infraestructuras distribuidas de rango europeo	1.15.2.6.1.- Apoyo al desarrollo de una e-infraestructura compatible LIFEWACTH	100,00 %		
1.15.3.- Asesoramiento y consultoría en materia de información ambiental	1.15.3.1.- Difusión y Servicios a Usuarios de Información Ambiental (REDIAM)	1.15.3.1.1.- REDIAM Atiende	87,50 %	
		1.15.3.1.2.- Difusión y Comunicación en la REDIAM	100,00 %	
		1.15.3.1.3.- Estadísticas e Indicadores. Informe de Medio Ambiente	100,00 %	
1.16.1.- Sistema de Gestión Integrado	1.16.1.1.- Gestión de Mejoras	1.16.1.1.1.- Gestión de Mejoras	84,38 %	
	1.16.1.2.- Mantenimiento del Sistema de Gestión	1.16.1.2.1.- Mantenimiento General del SGI	100,00 %	
		1.16.1.2.2.- Mantenimiento de las Acreditaciones y Certificados de Calidad del SGI	97,87 %	
1.17.2.- Planes de desarrollo sostenible	1.17.2.1.- Impulso y participación en el diseño de los planes de desarrollo sostenibles (PDS) de los parques naturales	1.17.2.1.1.- Elaboración de Planes de Desarrollo Sostenible	80,00 %	
		1.17.2.1.2.- Evaluación de la situación actual de los Planes de Desarrollo Sostenible	100,00 %	
		1.17.2.1.3.- Definición e implantación de mejoras en los PDS	100,00 %	
		1.17.2.1.4.- Seguimiento PDS	100,00 %	
1.18.1.- Programas de Gestión Integral de Montes (PGI)	1.18.1.1.- Seguimiento y gestión de los Planes de Gestión Integral	1.18.1.1.1.- Promoción, divulgación y satisfacción de las bondades del modelo PGI	0,00 %	
		1.18.1.1.2.- Fomento de la gestión forestal sostenible y optimización de la gestión de los productos	100,00 %	
		1.18.1.1.3.- Implementación, coordinación y seguimiento de PGI	95,13 %	
		1.18.1.1.4.- Elaboración de los Programas anuales de mejoras, aprovechamientos y presupuestos anuales	100,00 %	
		1.18.1.1.5.- Elaboración de las Memorias anuales de actividades PGI y balances económicos	100,00 %	
		1.18.1.1.6.- Impulso y consolidación de tejido empresarial	100,00 %	

Código Seguro de verificación:KQYS/5wyVXGxAYAet+mzXQ==. Permite la verificación de la integridad de una copia de este documento electrónico en la dirección: <https://verifirma.agenciamedioambienteayagua.es>
 Este documento incorpora firma electrónica reconocida de acuerdo a la Ley 59/2003, de 19 de diciembre, de firma electrónica.

FIRMADO POR	JESUS CRESPO CURADO		FECHA	27/04/2020
ID. FIRMA	ws051.juntadeandalucia.es	KQYS/5wyVXGxAYAet+mzXQ==	PÁGINA	39/102



KQYS/5wyVXGxAYAet+mzXQ==

SUBLINEA FUNCIONAL	ACTIVIDAD	ACTUACIÓN	GRADO DE EJECUCIÓN
1.19.1.- Gestión y seguimiento de la participación en sociedades mercantiles, fundaciones y asociaciones	1.19.1.1.- CONTROL, SEGUIMIENTO Y GESTIÓN DE LAS EMPRESAS PARTICIPADAS Y UTE	1.19.1.1.1.- Control, seguimiento y gestión de las empresas participadas y UTE	100,00 %
1.19.3.- Prospectiva y cooperación internacional	1.19.3.2.- Apoyo a la redacción de propuestas de proyectos de convocatorias internacionales	1.19.3.2.1.- Asesoramiento a la CAGPyDS en materia de políticas, programas de financiación europeos y asuntos de carácter Internacional.	100,00 %
		1.19.3.2.2.- Apoyo técnico a la delegación de la Junta de Andalucía en Bruselas en la coordinación de la participación de las CC.AA. españolas en el consejo de ministros de medio ambiente de la U.E.	86,67 %
2.1.1.- Actos institucionales	2.1.1.1.- Actos institucionales	2.1.1.1.1.- Organización de actividades de promoción de la fotografía de naturaleza en Espacios Naturales Protegidos de la provincia de Cádiz. Inversión Territorial Integrada de Cádiz.	100,00 %
		2.1.1.1.2.- Actuaciones de transferencia de información en Gestión Ornitológica en el medio natural andaluz, en especial en ella Red Natura 2000	57,14 %
2.1.2.- Consultoría en materia de proyectos de actuaciones en el medio natural	2.1.2.1.- Consultoría y apoyo técnico para la redacción de proyectos en el medio natural.	2.1.2.1.1.- Consultoría y apoyo técnico para la redacción de Proyectos Técnicos de Restauración del Medio Natural	100,00 %
		2.1.2.1.2.- Consultoría y apoyo técnico para la redacción de Proyectos Técnicos de Uso Público	66,67 %
		2.1.2.1.3.- Consultoría y apoyo técnico para la redacción de Proyectos Técnicos de Vías Pecuarias	100,00 %
		2.1.2.1.4.- Consultoría y apoyo técnico para la redacción de Proyectos Técnicos de INFOCA	0,00 %
		2.1.2.1.5.- Consultoría y apoyo técnico para la redacción de otros Proyectos Técnicos.	100,00 %
	2.1.2.2.- Redacción de proyectos para la ejecución de la Inversión Territorial Integrada Cádiz	2.1.2.2.1.- Redacción de proyectos Creación de Senderos y Rutas Cicloturísticas	100,00 %
		2.1.2.2.2.- Redacción de proyectos Turismo Ornitológico	100,00 %
		2.1.2.2.3.- Redacción de proyectos Deportes de Viento	0,00 %
2.1.2.3.- Redacción de Proyectos técnicos encargados de Medio Natural	2.1.2.3.1.- Redacción de Proyectos técnicos encargados por Restauración del Medio Natural	100,00 %	
2.1.3.- Consultoría y asistencia técnica para Direcciones de Obras en Medio Natural	2.1.3.1.- Consultoría y asistencia técnica a las direcciones de obra en actuaciones en el Medio Natural	2.1.3.1.1.- Consultoría y asistencia técnica a las direcciones de obra nombradas por la Consejería competente, en actuaciones de Restauración del Medio Natural	100,00 %
		2.1.3.1.2.- Consultoría y asistencia técnica a las direcciones de obra nombradas por la Consejería competente, en actuaciones de Uso Público	100,00 %
	2.1.3.2.- Direcciones de obra encargadas en proyectos de Medio Natural	2.1.3.2.1.- Dirección de Obra encargadas en proyectos de Restauración del Medio Natural	100,00 %
		2.1.3.2.2.- Direcciones de Obra encargadas en proyectos de INFOCA	-
	2.1.3.3.- Direcciones de obra en proyectos para la ejecución de la Inversión Territorial Integrada Cádiz	2.1.3.3.1.- Direcciones de obras del expediente "Creación de Senderos y Rutas Cicloturísticas"	50,00 %
2.1.4.- Coordinación de Seguridad y Salud	2.1.4.1.- Coordinación de seguridad y salud y Coordinación de Actividades Empresariales en obras y servicios en el Medio Natural	2.1.4.1.1.- Coordinación de Seguridad y Salud en obras de la DGMNBEP	100,00 %
		2.1.4.1.2.- Coordinación de Actividades Empresariales en los aprovechamientos cinegéticos promovidos por la DGMNBEP	100,00 %
		2.1.4.1.3.- Coordinación de Actividades Empresariales en aprovechamientos forestales y otros servicios	100,00 %

Código Seguro de verificación:KQYS/5wyVXGxAYAet+mzXQ==. Permite la verificación de la integridad de una copia de este documento electrónico en la dirección: <https://verifirma.agenciamedioambienteayagua.es>
 Este documento incorpora firma electrónica reconocida de acuerdo a la Ley 59/2003, de 19 de diciembre, de firma electrónica.

FIRMADO POR	JESUS CRESPO CURADO		FECHA	27/04/2020
ID. FIRMA	ws051.juntadeandalucia.es	KQYS/5wyVXGxAYAet+mzXQ==	PÁGINA	40/102



KQYS/5wyVXGxAYAet+mzXQ==

SUBLINEA FUNCIONAL	ACTIVIDAD	ACTUACIÓN	GRADO DE EJECUCIÓN
		2.1.4.1.4.- Coordinación de Actividades Empresariales en extinción de Incendios	100,00 %
	2.1.4.2.- Coordinación de Seguridad y salud y Coordinación de Actividades Empresariales en obras y servicios encargados por la CAGPyDS	2.1.4.2.1.- Coordinación de Seguridad Salud de la ejecución las obras de la ITI de Cádiz	50,00 %
		2.1.4.2.2.- Coordinación de Seguridad y Salud en obras de Vías Pecuarias (2016-2018)	100,00 %
		2.1.4.2.3.- Coordinación de Seguridad y Salud en la retirada de Amianto	-
		2.1.4.2.4.- Coordinación de Seguridad y Salud en la obra del CEDEFO de Cazorla. Jaén.	0,00 %
		2.1.4.2.5.- Coordinación de Seguridad y Salud para el mantenimiento y conservación de la red piezométrica y forométrica de las tres demarcaciones intracomunitarias andaluzas	100,00 %
	2.1.4.3.- Coordinación de seguridad y salud y Coordinación de Actividades Empresariales en obras y servicios de AMAYA	2.1.4.3.1.- Coordinación de seguridad y salud en obras de la DGACA de AMAYA	100,00 %
2.1.5.- Asesoramiento en certificación forestal sostenible y sistemas de gestión ambiental	2.1.5.1.- Certificación forestal de montes de la Consejería competente en materia de Medio Ambiente	2.1.5.1.1.- Certificación forestal de montes de la Consejería competente en materia de Medio Ambiente	94,22 %
	2.1.5.2.- Sistemas de gestión ambiental en Espacios Naturales Protegidos de Andalucía	2.1.5.2.1.- Sistemas de gestión ambiental en Espacios Naturales Protegidos de Andalucía	100,00 %
	2.1.5.3.- Certificación forestal en montes que no son de la Junta de Andalucía	2.1.5.3.1.- Certificación Forestal de montes públicos que no son de la Junta de Andalucía	98,61 %
	2.1.5.4.- Proyectos demostrativos de Gestión Ambiental Sostenible (BRICK-BEACH)	2.1.5.4.1.- Proyecto Restauración Medio Ambiental Terrenos (Brick Beach)	100,00 %
		2.1.5.4.2.- Proyecto Recuperación Playa (Brick Beach)	100,00 %
		2.1.5.4.3.- Obra Restauración Medio Ambiental Terrenos (Brick Beach)	-
2.2.1.- Comunicación interna	2.2.1.1.- Plan de Comunicación interna.	2.2.1.1.1.- Actos para el desarrollo de pertenencia a la organización (Concurso de dibujo y pintura, Concurso de fotografía, Jornada AMAYA a final de año, Jornada Campera AMAYA, etc.).	100,00 %
		2.2.1.1.2.- Publicación de noticias en el Portal del Empleado	100,00 %
		2.2.1.1.3.- Planes de Comunicación específicos para centros directivos de AMAYA	100,00 %
		2.2.1.1.4.- Nuevo Portal del Empleado	60,00 %
		2.2.1.1.5.- Planificación Comunicativa Semanal de AMAYA	100,00 %
		2.2.1.1.6.- Redacción y aprobación del Plan de Comunicación AMAYA	50,00 %
2.2.2.- Comunicación externa	2.2.2.1.- Plan de Comunicación externa. Coordinación con Gabinete de Prensa	2.2.2.1.1.- Elaboración de Notas de prensa	100,00 %
		2.2.2.1.2.- Mantenimiento y actualización de noticias en la web	75,00 %
		2.2.2.1.3.- Gestión y mantenimiento de las RRSS (Redes Sociales) de AMAYA	100,00 %
		2.2.2.1.4.- Redacción del Boletín Forestal de la Dirección General de Gestión del Medio Natural	100,00 %
2.3.1.- Consultivo	2.3.1.1.- Consultivo	2.3.1.1.1.- Gestión y seguimiento de Informes	97,78 %
		2.3.1.1.2.- Asesoramiento jurídico	100,00 %
2.3.2.- Contencioso	2.3.2.1.- Contencioso	2.3.2.1.1.- Gestión y seguimiento de Pleitos	100,00 %
2.4.1.- Control Interno	2.4.1.1.- Auditoría de cuentas	2.4.1.1.1.- Auditoría de cuentas	100,00 %
		2.4.1.1.2.- Control transferencias de financiación	100,00 %
	2.4.1.2.- Auditoría de cumplimiento	2.4.1.2.1.- Auditoría de cumplimiento	100,00 %
		2.4.1.2.2.- Control de gastos de personal	100,00 %
	2.4.1.3.- Auditoría de programas	2.4.1.3.1.- Auditoría de programas	100,00 %
	2.4.1.4.- Mesas de contratación	2.4.1.4.1.- Mesas de contratación	100,00 %

Código Seguro de verificación:KQYS/5wyVXGxAYAet+mzXQ==. Permite la verificación de la integridad de una copia de este documento electrónico en la dirección: <https://verifirma.agenciamedioambienteayagua.es>
 Este documento incorpora firma electrónica reconocida de acuerdo a la Ley 59/2003, de 19 de diciembre, de firma electrónica.

FIRMADO POR	JESUS CRESPO CURADO		FECHA	27/04/2020
ID. FIRMA	ws051.juntadeandalucia.es	KQYS/5wyVXGxAYAet+mzXQ==	PÁGINA	41/102



KQYS/5wyVXGxAYAet+mzXQ==

SUBLINEA FUNCIONAL	ACTIVIDAD	ACTUACIÓN	GRADO DE EJECUCIÓN	
2.5.1.- Auditoría Interna	2.5.1.1.- Plan Anual de Auditorías	2.5.1.1.1.- Elaboración y seguimiento del Plan Anual de Auditorías	-	
		2.5.1.1.2.- Ejecución de actuaciones de auditoría interna	-	
2.5.2.- Apoyo a Dirección Gerencia	2.5.2.1.- Análisis Estratégico	2.5.2.1.1.- Elaboración de análisis estratégicos	100,00 %	
	2.5.2.2.- Estudios y Propuestas	2.5.2.2.1.- Elaboración de estudios y propuestas	100,00 %	
2.5.3.- Responsabilidad social corporativa	2.5.3.1.- Acciones de Responsabilidad Corporativa	2.5.3.1.1.- Convenio con La Caixa O.T. Forestal 2018	100,00 %	
		2.5.3.1.2.- Proyecto Coemprende	100,00 %	
		2.5.3.1.3.- Programa Muévete con AMAyA	100,00 %	
		2.5.3.1.4.- Diseño Plan RSC 2019-20	100,00 %	
		2.5.3.1.5.- Talleres divulgativos de RSC	100,00 %	
		2.5.3.1.6.- Programa RSC 1	100,00 %	
		2.5.3.1.7.- Programa RSC 2	100,00 %	
	2.5.3.2.- Código Ético	2.5.3.2.1.- Acciones de Apoyo a Comité de Ética	100,00 %	
		2.5.3.2.2.- Acciones de Desarrollo del Código Ético	100,00 %	
2.5.3.3.- Desempeño Ambiental	2.5.3.3.1.- Diseño del Plan de trabajo para Identificación de los Aspectos Ambientales de la Agencia	66,00 %		
2.6.1.- Transparencia	2.6.1.1.- Gestión de la Unidad de Transparencia de la Agencia de Medio Ambiente y Agua	2.6.1.1.1.- Gestión de la Transparencia de la Agencia de Medio Ambiente y Agua	100,00 %	
2.6.2.- Protección de Datos	2.6.2.1.- Protección de datos de carácter personal	2.6.2.1.1.- Protección de datos de carácter personal	91,12 %	
3.1.1.- Desarrollo del modelo de gestión de Recursos Humanos	3.1.1.1.- Elaboración y ejecución del Plan de Formación	3.1.1.1.1.- Elaboración y ejecución del Plan de Formación	100,00 %	
		3.1.1.2.- Evaluación del desarrollo personal	3.1.1.2.1.- Evaluación del desarrollo personal	100,00 %
		3.1.1.3.- Gestión de la acción sindical	3.1.1.3.1.- Gestión de la acción sindical	100,00 %
		3.1.1.4.- Proceso de Acreditación de las Cualificaciones Profesionales en INFOCA	3.1.1.4.1.- Proceso de Acreditación de las Cualificaciones Profesionales en INFOCA	100,00 %
		3.1.1.5.- Selección de personas	3.1.1.5.1.- Selección de personas	100,00 %
3.1.2.- Administración de personal	3.1.2.1.- Gestión de Plan de jubilaciones parciales	3.1.2.1.1.- Gestión de Plan de jubilaciones parciales	100,00 %	
		3.1.2.2.- Gestión de movilidad interna	3.1.2.2.1.- Gestión de movilidad interna	75,00 %
3.1.3.- Gestión de la prevención de riesgos laborales	3.1.3.1.- Prevención de riesgos laborales	3.1.3.1.1.- Reducción de Accidentes	100,00 %	
		3.1.3.1.2.- Plan de Acción PRL	68,24 %	
		3.1.3.1.3.- Planificación de visitas a centros fijos	90,67 %	
		3.1.3.1.4.- Plan de la Cultura Preventiva	78,75 %	
		3.1.3.1.5.- Plan Visión ZERO Accidentes	32,50 %	
		3.1.3.1.6.- Plan Amaya es Salud	100,00 %	
	3.1.3.2.- Salud Laboral	3.1.3.2.1.- Reconocimientos Médicos	88,00 %	
	3.1.3.2.2.- Consultas Servicio Médico	100,00 %		
3.2.1.- Gestión de sistemas y procedimientos de contratación	3.2.1.1.- Gestión de contratos	3.2.1.1.1.- Tramitación de contratos introduciendo nuevas fórmulas que permitan reducir los tiempos de tramitación	100,00 %	
3.3.1.- Gestión de instalaciones	3.3.1.1.- Gestión de instalaciones	3.3.1.1.1.- Gestión de instalaciones	87,50 %	
3.3.2.- Gestión de recursos y servicios	3.3.2.1.- Gestión de recursos materiales	3.3.2.1.1.- Seguimiento Almacenes	95,00 %	
		3.3.2.1.2.- Seguimiento de Flota	98,53 %	
		3.3.2.1.3.- Seguimiento Maquinaria	100,00 %	
3.4.1.- Presupuesto	3.4.1.1.- Elaboración de presupuestos y su seguimiento	3.4.1.1.1.- Elaboración de presupuestos y su seguimiento	100,00 %	
3.4.2.- Control económico	3.4.2.1.- Contabilidad financiera	3.4.2.1.1.- Contabilidad financiera	100,00 %	
		3.4.2.2.- Gestión de tesorería	3.4.2.2.1.- Gestión de tesorería	100,00 %

Código Seguro de verificación:KQYS/5wyVXGxAYAet+mzXQ==. Permite la verificación de la integridad de una copia de este documento electrónico en la dirección: <https://verifirma.agenciamedioambienteayagua.es>
 Este documento incorpora firma electrónica reconocida de acuerdo a la Ley 59/2003, de 19 de diciembre, de firma electrónica.

FIRMADO POR	JESUS CRESPO CURADO		FECHA	27/04/2020
ID. FIRMA	ws051.juntadeandalucia.es	KQYS/5wyVXGxAYAet+mzXQ==	PÁGINA	42/102



KQYS/5wyVXGxAYAet+mzXQ==



SUBLINEA FUNCIONAL	ACTIVIDAD	ACTUACIÓN	GRADO DE EJECUCIÓN
3.5.1.- Gobernanza TIC	3.5.1.1.- Gobernanza TIC	3.5.1.1.1.- Plan Estratégico de Gobernanza TIC	83,13 %
		3.5.1.1.2.- Gestión Cartera de proyectos de la actividad de Sistemas, Telecomunicaciones y Microinformática	86,93 %
		3.5.1.1.3.- Gestión Cartera de proyectos de la actividad de Sistemas de Información Corporativa	92,50 %
		3.5.1.1.4.- Gestión y control de las adquisiciones	94,44 %
3.5.2.- Sistemas, Telecomunicaciones y Microinformática	3.5.2.1.- Sistemas, Telecomunicaciones y Microinformática	3.5.2.1.1.- Servicios de Soporte y Mantenimiento STM	100,00 %
		3.5.2.1.2.- Ejecución de Cartera de Proyectos de STM	98,96 %
3.5.3.- Sistemas de Información Corporativos	3.5.3.1.- Sistemas de Información Corporativos	3.5.3.1.1.- Servicios de Soporte y Mantenimiento SIC	94,90 %
		3.5.3.1.2.- Ejecución de Cartera de Proyectos de SIC	83,33 %
3.5.4.- Tecnologías y Proyectos Operativos	3.5.4.1.- Tecnologías y Proyectos Operativos	3.5.4.1.1.- Migración de las TIC de INFOCA	62,50 %
		3.5.4.1.2.- Servicio de Soporte y Mantenimiento de las TIC de INFOCA	100,00 %
		3.5.4.1.3.- Desarrollo de nuevo Sistema de Información para la gestión integral de emergencias	78,95 %
		3.5.4.1.4.- Sistemas de apoyo a los Centros de Operaciones y Puestos de Mando Avanzados	100,00 %

Código Seguro de verificación:KQYS/5wyVXGxAYAet+mzXQ==. Permite la verificación de la integridad de una copia de este documento electrónico en la dirección: <https://verifirma.agenciamedioambienteyagua.es>
 Este documento incorpora firma electrónica reconocida de acuerdo a la Ley 59/2003, de 19 de diciembre, de firma electrónica.

FIRMADO POR	JESUS CRESPO CURADO	FECHA	27/04/2020
ID. FIRMA	ws051.juntadeandalucia.es	PÁGINA	43/102



KQYS/5wyVXGxAYAet+mzXQ==

ANEXO I. EVALUACIÓN DE LOS INDICADORES DE ACTIVIDAD DEL PROGRAMA DE GESTIÓN

ACTIVIDAD	INDICADOR ACTIVIDAD	UNIDAD	VALOR OBJETIVO 2019	VALOR EJECUTADO 2019	GRADO DE EJECUCIÓN
1.1.1.1.- Gestión de los Recursos Humanos para la Extinción de Incendios Forestales	N.º trabajadores que hay en una fecha/Nº trabajadores de acuerdo al Catálogo de Medios publicado	%	98	96,23	98,2%
	Grado de cumplimiento de los medios dedicados a la extinción, respecto a los que la Consejería nos pide en Bajo y Medio Riesgo	%	90	100,00	100,0%
	N.º trabajadores en presencia que hay en una fecha/Nº trabajadores de acuerdo al Catálogo de Medios publicado	%	93	93,00	100,0%
1.1.1.2.- Gestión de los Recursos materiales para la Extinción de Incendios Forestales	Operatividad de VCIs	%	85	94,60	100,0%
	Operatividad de Nodrizas	%	92	94,04	100,0%
	Operatividad en la red de comunicaciones	%	85	99,86	100,0%
1.1.1.3.- Desarrollo de acciones demostrativas y divulgativas sobre el uso del fuego prescrito en Andalucía	N.º acciones	ud.	1	0,83	83,0%
1.1.2.1.- Revisión de planes de autoprotección y de contingencia e implantación de los mismos	N.º planes revisados/Número de planes previstos de revisar	%	50	42,00	84,0%
1.1.2.2.- Actuaciones de prevención e intervención en otras emergencias ambientales	Horas de formación en otras emergencias ambientales	Horas	15720	15176,00	96,5%
	N.º Informes con la formulación de las propuestas de implantación final de cada Plan	ud.	0,5	1,50	100,0%
1.1.2.3.- Actuaciones innovadoras con financiación europea	Presupuesto (€) dedicado.	€	29000	34756,49	100,0%
1.2.1.1.- Ejecución de proyectos relativos a la instalación, conservación o mejoras funcionales de los equipamientos, incluyendo los contenidos interpretativos	Grado de avance de la Planificación acumulada	%	80	75,10	93,9%
1.2.2.1.- Gestión de los equipamientos y servicios de atención personalizada al visitante de los espacios naturales protegidos de Andalucía	N.º equipamientos gestionados	ud.	90	86,00	95,6%
1.2.2.2.- Dinamización de los equipamientos y servicios de atención personalizada al visitante de los espacios naturales protegidos de Andalucía	N.º participantes en actividades de dinamización	ud.	60000	83557,00	100,0%
	N.º tiendas RENPA	ud.	51	50,00	98,0%
	N.º actividades	ud.	1620	2290,00	100,0%
1.2.3.1.- Gestión y mantenimiento de los equipamientos de uso público sin atención al visitante	N.º de equipamientos mantenidos	ud.	450	481,25	100,0%
	Toneladas de residuos recogidas	tt	1000	329,51	33,0%
1.2.3.2.- Gestión y mantenimiento de la señalización de uso público	N.º señales mantenidas	ud.	1500	1287,00	85,8%
	Valoración de usuarios	ud.	4	4,12	100,0%
1.2.4.1.- Diseño y ejecución de acciones de comunicación y promoción de los equipamientos de uso público	Impacto en redes sociales	ud.	3960000	4315078,00	100,0%
	N.º acciones	ud.	13	8,00	61,5%

Código Seguro de verificación:KQYS/5wyVXGxAYAet+mzXQ==. Permite la verificación de la integridad de una copia de este documento electrónico en la dirección: <https://verifirma.agenciamedioambienteayagua.es>
 Este documento incorpora firma electrónica reconocida de acuerdo a la Ley 59/2003, de 19 de diciembre, de firma electrónica.

FIRMADO POR	JESUS CRESPO CURADO		FECHA	27/04/2020
ID. FIRMA	ws051.juntadeandalucia.es	KQYS/5wyVXGxAYAet+mzXQ==	PÁGINA	44/102



KQYS/5wyVXGxAYAet+mzXQ==

ACTIVIDAD	INDICADOR ACTIVIDAD	UNIDAD	VALOR OBJETIVO 2019	VALOR EJECUTADO 2019	GRADO DE EJECUCIÓN
1.2.4.2.- Diseño y ejecución de acciones de comunicación y promoción de los espacios protegidos	N.º de acciones divulgativas, participaciones y estudios de viabilidad	ud.	12	2,00	16,7%
1.2.4.3.- Diseño y ejecución de acciones de comunicación y divulgación sobre hábitat y especies protegidas	N.º acciones divulgativas ejecutadas	ud.	2	2,00	100,0%
1.3.1.1.- Ejecución obra forestal	Grado de ejecución de la anualidad encomendada	%	80	87,33	100,0%
1.3.2.1.- Trabajos preventivos manuales	Superficie ejecutada en relación a la superficie planificada	%	90	111,51	100,0%
	Índice de Incidencia respecto a la siniestralidad objetivo	%	85	54,08	100,0%
1.3.2.2.- Mantenimiento de infraestructuras lineales de prevención de incendio mediante la RAPCA (Red de Áreas Pasto-Cortafuegos de Andalucía)	N.º contratos formalizados respecto a los planificados en la fecha prevista	%	100	76,02	76,0%
	Superficie incluida en RAPCA frente a la media de superficie contratada de los últimos 5 años	ha	110	81,13	73,8%
1.3.2.3.- Trabajos especiales de prevención de incendios forestales	Grado de ejecución	%	100	100,31	100,0%
1.3.3.1.- Ejecución de aprovechamientos de madera y biomasa	T producto obtenido	t	30000	45983,89	100,0%
1.3.3.2.- Ejecución de aprovechamientos de corcho	Kg producto obtenido	Kg	650000	876864,99	100,0%
1.3.3.3.- Ejecución de aprovechamientos de piña	Kg producto obtenido	Kg	16000	701702,00	100,0%
1.3.3.4.- Ejecución de otros aprovechamientos (pasto, montanera, resina)	Ud. producto aprovechado	ha	44133	13829,41	31,3%
1.3.3.5.- Comercialización y gestión económico-administrativa de aprovechamientos forestales	N.º contratos firmados	ud.	50	206,00	100,0%
1.3.3.6.- Aprovechamientos Forestales de madera y biomasa fuera PGI	T producto obtenido	t	21300	31420,40	100,0%
1.3.3.10.- Suministro de madera aserradero de Fiñana	Cantidad de suministro	t	6400	5799,74	90,6%
1.3.4.1.- Actuaciones de apoyo para el impulso de proyectos relacionados con la conservación, rehabilitación y puesta en valor de elementos del patrimonio natural en terreno forestal, en ejecución de planes, programas o proyectos aprobados por la Consejería competente o por la entidad encomendada	Grado de ejecución respecto a planificado	%	80	80,00	100,0%
1.3.5.1.- Actuaciones para la recuperación y acondicionamiento de vías pecuarias encomendadas	Porcentaje anualidad ejecutada	%	80	62,00	77,5%
1.3.5.2.- Actuaciones encomendadas por la Consejería competente para la recuperación, puesta en valor o creación de infraestructuras de integración territorial o para la recuperación de áreas y paisajes degradados y otras actuaciones del Plan de Conectividad Ecológica y de Infraestructura Verde.	Porcentaje ejecución presupuestaria	%	100	100,00	100,0%

Código Seguro de verificación:KQYS/5wyVXGxAYAet+mzXQ==. Permite la verificación de la integridad de una copia de este documento electrónico en la dirección: <https://verifirma.agenciamedioambienteyagua.es>
 Este documento incorpora firma electrónica reconocida de acuerdo a la Ley 59/2003, de 19 de diciembre, de firma electrónica.

FIRMADO POR	JESUS CRESPO CURADO		FECHA	27/04/2020
ID. FIRMA	ws051.juntadeandalucia.es	KQYS/5wyVXGxAYAet+mzXQ==	PÁGINA	45/102



KQYS/5wyVXGxAYAet+mzXQ==

ACTIVIDAD	INDICADOR ACTIVIDAD	UNIDAD	VALOR OBJETIVO 2019	VALOR EJECUTADO 2019	GRADO DE EJECUCIÓN
1.4.1.1.- Gestión del Centro Análisis y Diagnóstico de la Fauna Silvestre de Andalucía (CAD)	N.º Informes realizados	ud.	2	2,00	100,0%
1.4.1.2.- Servicio de analíticas, necropsias y estudios relacionados con los diferentes programas de conservación de la fauna silvestre	N.º ensayos realizados /total solicitado	%	100	100,00	100,0%
	N.º notas de divulgación realizadas/nº notas previstas	ud.	2	3,00	100,0%
1.4.1.3.- Mantenimiento básico y operativo del Centro Análisis y Diagnóstico de la Fauna Silvestre de Andalucía (CAD)	N.º incidencias resueltas/totales	%	100	100,00	100,0%
1.4.2.1.- Gestión de la Red Andaluza de Centros de Recuperación de Especies Amenazadas (CREAs)	N.º Informes realizados	ud.	2	2,00	100,0%
1.4.2.2.- Mantenimiento de los Centros de Recuperación de Especies Amenazadas (CREAs)	N.º incidencias resueltas/totales	%	100	100,00	100,0%
1.4.2.3.- Trabajos de recuperación de especies amenazadas	N.º ejemplares recuperados/total ingresados vivos (sin contar tortugas moras)	%	40	40,00	100,0%
	N.º de notas sobre trabajos de recuperación de especies amenazadas realizadas/ nº de notas previstas	ud.	2	1,00	50,0%
1.4.3.1.- Gestión y mantenimiento de la red de viveros	N.º plantas mantenidas	ud.	248333,33	382657,17	100,0%
	N.º plantas trasplantadas	ud.	490	40,00	8,2%
	N.º inspecciones de supervisión por Parque	ud.	12	10,00	83,3%
1.4.3.2.- Producción de planta en la Red de Viveros	N.º plantas producidas	ud.	715000	715000,00	100,0%
1.4.4.1.- Seguimiento de Daños y Alerta fitosanitaria	Análisis e Informes sobre Emergencias plagas y enfermedades	días	20	20,00	100,0%
	Atención a demanda	ud.	30	28,00	70,0%
	Informes según protocolos de Inspecciones organismos de cuarentena (Ministerio)	ud.	1	1,00	100,0%
	Informes según protocolos de Planes de Lucha integrada (supervisión y dirección técnica tratamientos)	ud.	3	3,00	100,0%
	Informes según protocolos Red Seda	ud.	404	382,00	94,6%
1.4.4.2.- Ejecución de prospecciones de carácter obligatorio en toda la superficie forestal andaluza para la detección y/o control de agentes nocivos	N.º prospecciones fitosanitarias de organismos nocivos realizadas	ud.	400	400,00	100,0%
1.4.4.3.- Actividades formativas y divulgativas sobre el estado, conocimiento y avances realizados	Jornadas/Reuniones	ud.	16	16,00	100,0%
1.4.4.4.- Aplicación de los tratamientos y medidas que puedan ser necesarias en relación con las plagas, enfermedades u otros agentes nocivos que afecten puedan afectar negativamente a las masas forestales andaluzas	Grado de ejecución de las actuaciones encargadas	ud.	100	100,00	100,0%
1.4.5.1.- Gestión y funcionamiento operativo de la Red Andaluza de Jardines Botánicos	Localización y seguimiento flora realizado/previsto	%	100	100,00	100,0%
	N.º Informes realizados	ud.	2	2,00	100,0%
	N.º Taxones colecciones/previsto	%	100	95,00	95,0%
1.4.5.2.- Gestión y funcionamiento	N.º Acciones propagadas/previsto	%	100	90,00	90,0%

Código Seguro de verificación:KQYS/5wyVXGxAYAet+mzXQ==. Permite la verificación de la integridad de una copia de este documento electrónico en la dirección: <https://verifirma.agenciamedioambienteayagua.es>
 Este documento incorpora firma electrónica reconocida de acuerdo a la Ley 59/2003, de 19 de diciembre, de firma electrónica.

FIRMADO POR	JESUS CRESPO CURADO		FECHA	27/04/2020
ID. FIRMA	ws051.juntadeandalucia.es	KQYS/5wyVXGxAYAet+mzXQ==	PÁGINA	46/102



KQYS/5wyVXGxAYAet+mzXQ==

ACTIVIDAD	INDICADOR ACTIVIDAD	UNIDAD	VALOR OBJETIVO 2019	VALOR EJECUTADO 2019	GRADO DE EJECUCIÓN
operativo del Laboratorio de Propagación Vegetal					
1.4.5.3.- Mantenimiento operativo del Banco de Germoplasma Vegetal Andaluz	N.º total de accesiones	ud.	1	-	NO EVALUABLE
1.4.5.4.- Mantenimiento de Jardines botánicos, Banco de Germoplasma Vegetal Andaluz y Laboratorio de Propagación Vegetal	N.º incidencias	ud.	1	1,00	100,0%
1.4.6.1.- Gestión y funcionamiento operativo de la Estación de Referencia del Corzo	N.º ejemplares mantenidos en cautividad	ud.	10	10,00	100,0%
1.4.6.2.- Gestión y funcionamiento operativo de las Estaciones de Referencia de Cabra Montés, Sierra Nevada y Sierra de Las Nieves	N.º ejemplares mantenidos en cautividad	ud.	100	91,25	91,3%
1.4.6.3.- Gestión y funcionamiento operativo de la Estación de Referencia de la Perdiz Roja	N.º pollos nacidos/ Pares	ud.	11	11,00	100,0%
1.4.6.4.- Mantenimiento de las Estaciones de Referencia	Porcentaje de incidencias resueltas	%	100	87,50	87,5%
1.4.7.1.- Gestión y funcionamiento operativo de la Red Andaluza de Comederos de Aves Carroñeras (RACAC)	Kg alimento consumidos/ Kg de alimento aportado en función de los objetivos establecidos	%	80	80,00	100,0%
	N.º Informes realizados	ud.	2	2,00	100,0%
1.4.8.1.- Gestión y funcionamiento operativo del CCC de Trucha Común, cangrejo autóctonos y ciprínidos	N.º de ejemplares reproducidos/por reproducción prevista anual	%	100	100,00	100,0%
	Reintroducciones realizadas / previsto	%	100	100,00	100,0%
1.4.8.2.- Mantenimiento de Centros de Cría en Cautividad (CCC)	N.º incidencias resueltas/totales	%	100	100,00	100,0%
1.4.8.3.- Gestión y funcionamiento operativo del CCC del Lince Ibérico	N.º ejemplares que se producen/previsto	ud.	7	7,00	100,0%
1.5.1.1.- Trabajos de consultoría para la conservación de la biodiversidad	Grado de ejecución con respecto a lo planificado	%	100	100,00	100,0%
1.5.1.2.- Trabajos de consultoría para la conservación de la geodiversidad	Grado de ejecución con respecto a lo planificado	%	100	100,00	100,0%
1.5.2.1.- Programa de emergencias, control epidemiológico y seguimiento de fauna amenazada	N.º total de emergencias atendidas/total recibidas	%	100	100,00	100,0%
	N.º especies censadas/total previsto en cronograma	%	100	100,00	100,0%
1.5.2.2.- Ejecución de planes y programas de recuperación y conservación de especies amenazadas	n.º de actividades de diagnóstico, evaluación y control realizadas/ total de las solicitadas	%	100	100,00	100,0%
1.5.2.3.- Evaluación y control de amenazas a las especies amenazadas	N.º Evaluaciones y controles / total previsto	%	100	100,00	100,0%
1.5.2.4.- Seguimiento sobre las instalaciones de Zoos	N.º inspecciones realizadas/previstas	%	100	90,33	90,3%
1.5.2.5.- Trabajos de ejecución del Plan de Vigilancia Epidemiológica y Emergencias sanitarias de fauna silvestre	N.º cotos muestreados/ total previstos	%	100	176,56	100,0%
1.5.2.6.- Ejecución de los programas de actuaciones para la conservación de especies amenazadas	Grado de ejecución con respecto a lo planificado	%	100	89,96	90,0%

Código Seguro de verificación:KQYS/5wyVXGxAYAet+mzXQ==. Permite la verificación de la integridad de una copia de este documento electrónico en la dirección: <https://verifirma.agenciamedioambienteyagua.es>
 Este documento incorpora firma electrónica reconocida de acuerdo a la Ley 59/2003, de 19 de diciembre, de firma electrónica.

FIRMADO POR	JESUS CRESPO CURADO		FECHA	27/04/2020
ID. FIRMA	ws051.juntadeandalucia.es	KQYS/5wyVXGxAYAet+mzXQ==	PÁGINA	47/102



KQYS/5wyVXGxAYAet+mzXQ==

ACTIVIDAD	INDICADOR ACTIVIDAD	UNIDAD	VALOR OBJETIVO 2019	VALOR EJECUTADO 2019	GRADO DE EJECUCIÓN
1.5.2.7.- Detección de amenazas y ejecución de actuaciones para su control	Grado de ejecución con respecto a lo planificado	%	100	30,00	30,0%
1.5.3.1.- Servicio de emergencias frente a varamientos de mamíferos y tortugas marinas en el litoral andaluz	N.º varamientos atendidos/ total de avisos	%.	100	100,00	100,0%
1.5.3.2.- Gestión y funcionamiento operativo de los Centros de Gestión del Medio Marino	N.º de notas realizadas/ nº de notas previstas	ud.	2	2,00	100,0%
	N.º Informes realizados	ud.	2	2,00	100,0%
1.5.3.3.- Seguimiento de actividades desde embarcación	N.º registros e incidencias durante transectos seguimientos/ total previstos	%	100	0,00	0,0%
1.5.3.4.- Ejecución del Plan de recuperación de especies marinas amenazadas de Andalucía.	N.º inspecciones realizadas para el seguimiento de hábitats y especies/ total previstas	%	100	59,00	59,0%
1.5.3.5.- Mantenimiento de los Centros de Gestión del Medio Marino	N.º incidencias resueltas/totales	%	100	100,00	100,0%
1.6.1.1.- Apoyo técnico en la planificación de determinados aprovechamientos del monte	N.º propuestas en relación a planes anuales de aprovechamientos	ud.	3	5,00	100,0%
1.6.1.2.- Apoyo técnico en la gestión de determinados aprovechamientos del monte	N.º de Licitaciones	ud.	5	47,00	100,0%
	N.º de señalamientos en Obras y/o servicios ejecutados por Terceros	ud.	2	2,00	100,0%
1.6.1.3.- Apoyo técnico en la planificación de los recursos forestales	Grado de avance en la ejecución	%	5	-	NO EVALUABLE
1.6.1.4.- Gestión económico-administrativa de determinados aprovechamientos del monte	Ventas de nuevos productos	ud.	2	1,00	50,0%
1.6.2.1.- Apoyo técnico y redacción de documentos de planificación relacionados con el sector cinegético y piscícola (planes de áreas cinegéticas, programas para la gestión o control de especies cinegéticas y piscícolas¿)	N.º planes redactados/previstos (entregados en plazo)	%	100	100,00	100,0%
	N.º planes entregados en plazo	ud.	90	100,00	100,0%
1.6.2.2.- Apoyo técnico y administrativo para la redacción y tramitación de planes técnicos de caza en cotos propiedad de la Junta de Andalucía	N.º planes técnicos de caza (PTC) tramitados en plazo	ud.	1500	1515,00	100,0%
1.6.2.3.- Apoyo técnico a la tramitación de planes técnicos de caza en cotos de particulares	N.º instalaciones sujetas a seguimiento cinegéticas y piscifactorías	ud.	33	44,00	100,0%
1.6.2.4.- Seguimiento de granjas cinegéticas y piscifactorías	N.º actividades realizadas/programadas	%	100	100,00	100,0%
1.6.2.5.- Apoyo a los Programas de especies cinegéticas o piscícolas.	N.º censos realizados/ programados	%	100	100,00	100,0%
1.6.2.6.- Seguimiento de especies cinegéticas y piscícolas. Realización de censos de caza mayor y menor.	N.º informes y tablas para JAHTC y JNHTC realizados	ud.	2	2,00	100,0%
1.6.2.7.- Apoyo y asistencia técnica al funcionamiento de la Comisión de Homologación de Trofeos de Caza	N.º trofeos procesados	ud.	350	374,00	100,0%
	N.º Informes realizados	ud.	6	6,00	100,0%
1.6.2.8.- Gestión de montes, así como ejecución de obras de desarrollo de planes de recuperación de					

Código Seguro de verificación:KQYS/5wyVXGxAYAet+mzXQ==. Permite la verificación de la integridad de una copia de este documento electrónico en la dirección: <https://verifirma.agenciamedioambienteayagua.es>
 Este documento incorpora firma electrónica reconocida de acuerdo a la Ley 59/2003, de 19 de diciembre, de firma electrónica.

FIRMADO POR	JESUS CRESPO CURADO		FECHA	27/04/2020
ID. FIRMA	ws051.juntadeandalucia.es	KQYS/5wyVXGxAYAet+mzXQ==	PÁGINA	48/102



KQYS/5wyVXGxAYAet+mzXQ==

ACTIVIDAD	INDICADOR ACTIVIDAD	UNIDAD	VALOR OBJETIVO 2019	VALOR EJECUTADO 2019	GRADO DE EJECUCIÓN
especies amenazadas o de hábitats.					
1.6.3.1.- Gestión directa de los aprovechamientos de cotos de caza en montes públicos	N.º cotos/ montes/Ha gestionados	ha	226860	226860,00	100,0%
1.6.3.2.- Gestión de la licitación de los aprovechamientos de montes públicos	N.º cotos adjudicados /licitados en plazo	%	85	63,00	74,1%
1.6.3.3.- Gestión y Manejo de montes públicos para la caza	N.º acciones de mejora de hábitats realizados / propuestos	%	100	100,00	100,0%
1.6.3.4.- Gestión de la Oferta Pública de Caza y apoyo a las RRAACC	N.º acciones de caza adjudicados/licitados	%	85	95,00	100,0%
1.6.3.5.- Comercialización y gestión económica administrativa de los aprovechamientos cinegéticos	Balance económico/importes	€	1300000	1747684,52	100,0%
	N.º canales de carne o kilos comercializados	Kg	7776	7776,00	100,0%
1.6.4.1.- Redacción de planes técnicos y Proyectos de ordenación de montes públicos JA, así como sus revisiones	N.º Planes redactados o revisados	ud.	1	1,00	100,0%
1.6.4.2.- Inventario forestal de ordenaciones	N.º Inventarios realizados/previstos	%	100	97,10	97,1%
1.6.4.3.- Apoyo técnico en la revisión y elaboración de informes de Proyectos de Ordenación y Planes Técnicos de Ordenación de montes de particulares	Planes supervisados	ud.	77	75,00	97,4%
1.6.5.1.- Plan de calas	Informes de calidad emitidos	ud.	65	65,00	100,0%
	Informes del Mapa de Calidad del Corcho	ud.	1	1,00	100,0%
1.6.5.2.- Gestión, mantenimiento y funcionamiento operativo de la Suberoteca	N.º de visitas atendidas	ud.	20	22,00	100,0%
	N.º incidencias	ud.	3	6,00	100,0%
1.6.6.1.- Apoyo técnico y administrativo para la tramitación de cambios de uso	N.º Informes realizados	ud.	31	30,00	96,8%
1.6.7.1.- Apoyo técnico al Catálogo de Montes de Andalucía	Informes según protocolo	ud.	93	129,00	100,0%
1.6.7.2.- Apoyo técnico y administrativo al mantenimiento y actualización de Consorcios y/o Convenios	Informes según protocolo	ud.	18	18,00	100,0%
1.6.7.3.- Apoyo técnico en deslinde y amojonamiento de la propiedad pública forestal: montes, vías pecuarias (VVPP), dominio público hidráulico (DPH)	km deslindados	km	24,2	38,82	100,0%

Código Seguro de verificación:KQYS/5wyVXGxAYAet+mzXQ==. Permite la verificación de la integridad de una copia de este documento electrónico en la dirección: <https://verifirma.agenciamedioambienteyagua.es>
 Este documento incorpora firma electrónica reconocida de acuerdo a la Ley 59/2003, de 19 de diciembre, de firma electrónica.

FIRMADO POR	JESUS CRESPO CURADO		FECHA	27/04/2020
ID. FIRMA	ws051.juntadeandalucia.es	KQYS/5wyVXGxAYAet+mzXQ==	PÁGINA	49/102



KQYS/5wyVXGxAYAet+mzXQ==

ACTIVIDAD	INDICADOR ACTIVIDAD	UNIDAD	VALOR OBJETIVO 2019	VALOR EJECUTADO 2019	GRADO DE EJECUCIÓN
1.6.7.4.- Apoyo técnico y administrativo al mantenimiento y actualización de Ocupaciones en terreno Público	N.º Informes realizados	ud.	803	706,00	87,9%
1.6.8.1.- Apoyo técnico en el muestreo, inventario y caracterización de los recursos micológicos	N.º Informes realizados de acuerdo al protocolo de información de la CAGPyDS y envío a la REDIAM	ud.	2	2,00	100,0%
1.6.8.2.- Actividades de formación y divulgación en recursos micológicos	Nº de jornadas y/o reuniones	ud.	10	10,00	100,0%
1.7.1.1.- Plan de Formación Ambiental	N.º acciones formativas ejecutadas	ud.	41	41,00	100,0%
1.7.1.2.- Centro de capacitación forestal de Vadillo-Castril, Cazorla	Ingresos anuales ejecutados / planificados	%	90	90,16	100,0%
1.8.1.1.- Gestión de obras hidráulicas	Porcentaje de inversión certificada respecto a lo planificado	%	100	80,58	80,6%
1.8.1.2.- Gestión de Redacción de Proyectos de OOH	Porcentaje de inversión certificada respecto a lo planificado	%	100	51,49	51,5%
1.8.1.3.- Redacción de proyectos de saneamiento y depuración	Porcentaje de inversión ejecutada respecto a la planificada	%	92,33	58,00	62,8%
1.8.3.1.- Trabajos de conservación y reparación de presas/sistemas de explotación	Porcentaje de inversión ejecutada respecto a la planificada	%	100	98,00	98,0%
1.9.1.1.- Apoyo de campo en la vigilancia y el control del Dominio Público Hidráulico	N.º intervenciones	ud.	110	132,00	100,0%
1.9.1.2.- Apoyo técnico y administrativo en la tramitación de procedimientos en materia de aprovechamientos de aguas	N.º de informes	ud.	800	2871,00	100,0%
1.9.1.3.- Apoyo técnico y administrativo en la tramitación de procedimientos en materia de autorizaciones de actuaciones en Dominio Público Hidráulico.	N.º de Informes Técnicos realizados respecto al Nº de Informes Técnicos Solicitados	%	95	95,00	100,0%
	N.º de Informes Técnicos Realizados	ud.	120	120,00	100,0%
1.9.1.4.- Apoyo técnico y administrativo en la tramitación de procedimientos en materia de autorizaciones de vertidos.	N.º de Informes Técnicos Realizados	ud.	240	248,00	100,0%
1.9.1.5.- Realización de estudios e informes de supervisión para la delimitación del Dominio Público Hidráulico, Zona de Policía y Zona de Inundabilidad.	N.º de Informes Técnicos Realizados	ud.	134	160,00	100,0%
1.9.1.6.- Red piezométrica y foro-	N.º total de actuaciones (n.º intervencio-	ud.	965	965,00	100,0%

Código Seguro de verificación: KQYS/5wyVXGxAYAet+mzXQ==. Permite la verificación de la integridad de una copia de este documento electrónico en la dirección: <https://verifirma.agenciamedioambienteyagua.es>
 Este documento incorpora firma electrónica reconocida de acuerdo a la Ley 59/2003, de 19 de diciembre, de firma electrónica.

FIRMADO POR	JESUS CRESPO CURADO		FECHA	27/04/2020
ID. FIRMA	ws051.juntadeandalucia.es	KQYS/5wyVXGxAYAet+mzXQ==	PÁGINA	50/102



KQYS/5wyVXGxAYAet+mzXQ==

ACTIVIDAD	INDICADOR ACTIVIDAD	UNIDAD	VALOR OBJETIVO 2019	VALOR EJECUTADO 2019	GRADO DE EJECUCIÓN
nómica de las Demarcaciones Hidrográficas Intracomunitarias.	nes + n.º de toma de datos)				
	N.º estaciones/piezómetros con toma de datos	ud.	515	515,00	100,0%
	N.º estaciones/piezómetros que han precisado intervención	ud.	450	450,00	100,0%
1.10.1.1.- Gestión, mantenimiento y funcionamiento operativo del Laboratorio Andaluz de Referencia de la Calidad del Aire (LARCA)	N.º Informes de calibración y/o verificación del LARCA	ud.	146	154,00	100,0%
	N.º operaciones de calibración del LARCA	ud.	130	135,00	100,0%
	N.º operaciones de verificación del LARCA	ud.	16	19,00	100,0%
1.10.1.2.- Gestión, mantenimiento y funcionamiento operativo de la Unidad Móvil de Medidas de Inmisión y Calidad del Aire (UMI)	N.º de campañas de la UMI	ud.	24	19,00	79,2%
	N.º operaciones de calibración y verificación de la UMI	ud.	85	63,00	74,1%
1.10.1.3.- Gestión, mantenimiento y funcionamiento operativo de la Unidad de Captadores Difusivos y Apoyo Analítico a las Unidades Móviles (UCADA)	N.º de análisis en el marco de las campañas de captadores difusivos	ud.	3190	3190,00	100,0%
1.10.2.1.- Mantenimiento operativo de la Unidad Móvil de Emisiones	N.º incidencias	ud.	346	327,00	94,5%
1.10.2.2.- Tramitación y estudio de solicitudes y desarrollo de campañas y elaboración de informes de medida de emisiones difusas	N.º de emisiones difusas medidas sobre el N.º de solicitudes recibidas	%	100	100,00	100,0%
	N.º informes de emisiones difusas	ud.	7	7,00	100,0%
1.10.2.3.- Tramitación y estudio de solicitudes y desarrollo de campañas y elaboración de informes de medida en foco de emisiones canalizadas a la atmósfera	N.º focos de emisiones canalizadas a la atmósfera analizadas sobre el N.º de solicitudes	%	100	100,00	100,0%
	N.º informes de emisiones canalizadas a la atmósfera	ud.	19	19,00	100,0%
1.10.2.4.- Evaluación y elaboración de informes del estado de acondicionamiento de focos de instalaciones industriales	N.º focos en instalaciones industriales visitadas sobre el N.º solicitudes recibidas	%	100	100,00	100,0%
1.10.3.1.- Gestión del CDCA 24 horas para supervisión de datos, atención a incidentes, y activación de protocolos de actuación	N.º de días cubiertos por turnos	días	365	365,00	100,0%
	N.º partes de incidencias	ud.	365	365,00	100,0%
1.10.3.2.- Soporte técnico y asesoramiento a la Consejería competente para la explotación de los datos de la Red de Vigilancia y Control de la Calidad del Aire	N.º informes emitidos	ud.	272	313,00	100,0%
1.10.3.3.- Soporte técnico y asesoramiento a la Consejería competente para la explotación de los datos de la Red de Vigilancia y Control de la Calidad de las Aguas Litorales y Vertidos al Litoral	N.º informes emitidos	ud.	110	124,00	100,0%
1.10.4.1.- Mantenimiento operativo de la Unidad Móvil de medida de la Contaminación Acústica (UMMCA)	N.º incidencias	ud.	6	7,00	100,0%
1.10.4.2.- Tramitación y estudio de campañas de medida solicitadas y elaboración de informes sobre medida de ruidos, vibraciones y aislamientos.	N.º de campañas	ud.	108	106,00	98,1%

Código Seguro de verificación:KQYS/5wyVXGxAYAet+mzXQ==. Permite la verificación de la integridad de una copia de este documento electrónico en la dirección: <https://verifirma.agenciamedioambienteayagua.es>
 Este documento incorpora firma electrónica reconocida de acuerdo a la Ley 59/2003, de 19 de diciembre, de firma electrónica.

FIRMADO POR	JESUS CRESPO CURADO		FECHA	27/04/2020
ID. FIRMA	ws051.juntadeandalucia.es	KQYS/5wyVXGxAYAet+mzXQ==	PÁGINA	51/102



KQYS/5wyVXGxAYAet+mzXQ==

ACTIVIDAD	INDICADOR ACTIVIDAD	UNIDAD	VALOR OBJETIVO 2019	VALOR EJECUTADO 2019	GRADO DE EJECUCIÓN
1.10.4.3.- Actuaciones no planificadas: asistencia como peritos a actuaciones judiciales	N.º otras actuaciones	ud.	27	39,00	100,0%
1.10.5.1.- Asesoramiento a Entidades Locales	Solicitudes atendidas respecto a las solicitudes recibidas	%	100	100,00	100,0%
1.10.6.1.- Mantenimiento y actualización de información relativa a ZSP y DPMT y colaboración con su divulgación	Usos digitalizados sobre planificados	%	100	94,50	94,5%
1.10.6.2.- Gestión de tasaciones económicas relacionadas con procedimientos sancionadores en la zona de ZSP y en el DPMT	N.º tasaciones económicas tramitadas	ud.	100	74,00	74,0%
1.10.7.1.- Supervisión anual diaria de un itinerario fijo, con observación de focos de emisión a la atmósfera, puntos de vertido y emisarios, así como cualquier otra incidencia ambiental	N.º km recorridos	km	47770	43390,00	90,8%
1.10.7.2.- Cobertura mediante un servicio de guardias para asistencia a llamadas telefónicas con motivo de posibles incidentes en horario nocturno	N.º incidencias atendidas sobre avisos recibidos	%	100	100,00	100,0%
1.10.8.1.- Trabajos de planificación, muestreo, análisis y evaluación de conformidad en el ámbito de los residuos, prioritariamente bajo acreditación ENAC por la norma UNE/EN ISO-IEC 17020	N.º de actuaciones	ud.	8	6,00	75,0%
	N.º de documentos elaborados	ud.	13	5,00	38,5%
1.10.8.2.- Trabajos de planificación, muestreo, análisis y evaluación de conformidad en el ámbito de los suelos contaminados y aguas subterráneas asociadas, prioritariamente bajo acreditación ENAC por la norma UNE/EN ISO-IEC 17020	N.º de emplazamientos investigados	ud.	16	12,00	75,0%
	N.º de documentos elaborados	ud.	32	16,00	50,0%
1.10.9.1.- Asesoramiento técnico y consultoría en materia de residuos	N.º de documentos elaborados	ud.	1395	1612,00	100,0%
1.10.9.2.- Apoyo en la elaboración y desarrollo de planes y proyectos en materia de residuos	Grado de ejecución acumulada respecto a lo planificación	%	100	96,00	96,0%
1.10.9.3.- Asesoramiento técnico y consultoría en materia de calidad del suelo	N.º de documentos elaborados	ud.	224	196,00	87,5%
1.10.9.4.- Asesoramiento técnico y consultoría en materia de inspección ambiental y PRTR	N.º de documentos elaborados	ud.	1720	1678,00	97,6%
1.10.9.5.- Asesoramiento técnico y consultoría en materia de comercio de derechos de emisiones de gases de efecto invernadero	N.º de documentos elaborados	ud.	189	224,00	100,0%
1.10.9.7.- Asesoramiento técnico y consultoría en materia de fiscalidad ecológica y tributos ambientales	N.º de documentos elaborados	ud.	116	137,00	100,0%

Código Seguro de verificación:KQYS/5wyVXGxAYAet+mzXQ==. Permite la verificación de la integridad de una copia de este documento electrónico en la dirección: <https://verifirma.agenciamedioambienteyagua.es>
 Este documento incorpora firma electrónica reconocida de acuerdo a la Ley 59/2003, de 19 de diciembre, de firma electrónica.

FIRMADO POR	JESUS CRESPO CURADO		FECHA	27/04/2020
ID. FIRMA	ws051.juntadeandalucia.es	KQYS/5wyVXGxAYAet+mzXQ==	PÁGINA	52/102



KQYS/5wyVXGxAYAet+mzXQ==

ACTIVIDAD	INDICADOR ACTIVIDAD	UNIDAD	VALOR OBJETIVO 2019	VALOR EJECUTADO 2019	GRADO DE EJECUCIÓN
1.10.9.8.- Asesoramiento técnico y consultoría en otras materias de calidad ambiental	N.º de documentos elaborados	ud.	34	23,00	67,6%
1.10.11.1.- Digitalización de documentos de información ambiental	N.º de documentos digitalizados	ud.	11150	11342,00	100,0%
1.10.11.2.- Grabación de datos provenientes de documentos de información ambiental, en aplicaciones informáticas de la Consejería	N.º de documentos grabados	ud.	9774	9813,00	100,0%
1.10.11.3.- Clasificación y gestión o archivo de documentos de información ambiental	N.º horas	Horas	1632	1629,00	99,8%
1.10.12.1.- Validación de datos referentes a residuos	N.º de documentos elaborados	ud.	18	20,00	100,0%
1.10.12.2.- Validación de datos referentes a calidad de suelos	N.º de documentos elaborados	ud.	1	1,00	100,0%
1.10.12.3.- Validación de datos en materia de PRTR	N.º de notificaciones PRTR analizadas	ud.	585	585,00	100,0%
1.10.12.4.- Validación de datos en materia de fiscalidad ecológica y tributos ambientales	N.º de documentos elaborados	ud.	129	141,00	100,0%
1.10.12.5.- Validación de datos en materia de comercio de derechos de emisión de gases de efecto invernadero	N.º de informes de notificación de emisiones GEI analizados	ud.	124	124,00	100,0%
1.10.14.5.- Seguimiento y control de la calidad de aguas	N.º muestras	ud.	2700	2793,00	100,0%
1.10.14.6.- Seguimiento y control de vertidos	N.º muestras	ud.	5478	5544,00	100,0%
1.11.1.1.- Apoyo para la ejecución y propuesta de actuaciones de lucha contra el cambio climático	N.º de documentos elaborados	ud.	41	38,00	92,7%
1.11.1.2.- Apoyo para la elaboración y seguimiento de estrategias, planes, programas y desarrollos reglamentarios sobre cambio climático	N.º de documentos elaborados	ud.	8	6,00	75,0%
1.11.1.3.- Asesoramiento técnico para la elaboración de inventarios de emisiones y absorciones de gases de efecto invernadero, de informes sobre inventarios y de huellas de carbono	N.º de documentos elaborados	ud.	3	1,00	33,3%
1.11.1.4.- Ejecución de actuaciones propias para mejorar la actuación de la Agencia a los efectos del cambio climático	N.º de actuaciones	ud.	3	4,00	100,0%
1.13.1.1.- Dirección de obras civiles e industriales	Porcentaje de inversión ejecutada respecto a la planificada	%	100	84,40	84,4%
1.13.1.2.- Redacción de proyectos civiles e industriales	Porcentaje de inversión ejecutada respecto a la planificada	%	61,53	43,13	70,1%
1.13.2.1.- Gestión de obras de restauración medioambiental	Porcentaje de inversión ejecutada respecto a la planificada	%	100	101,00	100,0%
1.13.2.2.- Mantenimiento y control	Porcentaje de inversión ejecutada res-	%	100	100,00	100,0%

Código Seguro de verificación:KQYS/5wyVXGxAYAet+mzXQ==. Permite la verificación de la integridad de una copia de este documento electrónico en la dirección: <https://verifirma.agenciamedioambienteyagua.es>
 Este documento incorpora firma electrónica reconocida de acuerdo a la Ley 59/2003, de 19 de diciembre, de firma electrónica.


FIRMADO POR	JESUS CRESPO CURADO		FECHA	27/04/2020
ID. FIRMA	ws051.juntadeandalucia.es	KQYS/5wyVXGxAYAet+mzXQ==	PÁGINA	53/102



KQYS/5wyVXGxAYAet+mzXQ==


ACTIVIDAD	INDICADOR ACTIVIDAD	UNIDAD	VALOR OBJETIVO 2019	VALOR EJECUTADO 2019	GRADO DE EJECUCIÓN
medioambiental de antiguas instalaciones mineras	pecto a la planificada				
1.14.1.1.- Elaboración y seguimiento de Planes Estratégicos de la Agencia, Programas de Gestión, Planes Anuales de Acción y demás planificación estratégica, táctica y operativa	N.º documentos elaborados en la anualidad (N.º)	ud.	8	7,00	87,5%
1.14.1.2.- Gestión de tarifas	N.º documentos elaborados en la anualidad (N.º)	ud.	1	1,00	100,0%
1.14.2.1.- Apoyo a las tareas de revisión de instrumentos de planificación ambiental de espacios protegidos de la Red Natura 2000, en particular, los Parques Naturales, y adecuación a las exigencias de la Red Ecológica Europea Natura 2000.	N.º de estudios/memorias/informes realizados	ud.	17	14,00	82,4%
1.14.2.2.- Asesoramiento y soporte técnico en la evaluación ambiental estratégica de planes y programas	N.º documentos elaborados	ud.	47	44,00	93,6%
1.14.2.3.- Apoyo técnico en la revisión y/o redacción de instrumentos de planificación con incidencia ambiental (planes, programas y estrategias) y otras actividades de consultoría asociadas	Grado de ejecución acumulada respecto a planificación	%	85	78,00	91,8%
1.15.1.1.- Impulso y gestión de proyectos INTERNOS de investigación, desarrollo tecnológico e innovación (I+D+i)	N.º actuaciones	ud.	6	6,00	100,0%
1.15.1.2.- Convenio de Investigación con Entidades Externas.	Grado de avance de la Planificación	%	100	100,00	100,0%
1.15.2.1.- Desarrollo, explotación y mantenimiento de redes de monitorización y modelos de simulación	N.º acciones	ud.	11	10,00	90,9%
1.15.2.2.- Diseño, construcción y mantenimiento de la infraestructura tecnológica del sistema de gestión del conocimiento ambiental	N.º herramientas	ud.	5	5,00	100,0%
1.15.2.3.- Revisión, mantenimiento y armonización de la información ambiental que se precise para el conocimiento y apoyo a la gestión y la toma de decisiones	N.º acciones	ud.	200	200,00	100,0%
1.15.2.4.- Actuaciones orientadas a la interoperabilidad e integración de sistemas de información ambiental, normalización de los metadatos y los procedimientos empleados en la gestión del conocimiento ambiental, y generación de servicios	N.º servicios OGC gestionados (WMS, WFS, WCS)	ud.	2600	2694,00	100,0%
1.15.2.5.- Alianzas con otros organismos de investigación a través de la participación y colaboración en proyectos con proyección europea.	N.º acciones	ud.	2	2,00	100,0%
	N.º alianzas	ud.	1	1,00	100,0%
1.15.2.6.- Internacionalización de la experiencia de la REDIAM a través de la conexión de los sistemas	N.º acciones	ud.	1	1,00	100,0%
	N.º alianzas	ud.	1	1,00	100,0%

Código Seguro de verificación:KQYS/5wyVXGxAYAet+mzXQ==. Permite la verificación de la integridad de una copia de este documento electrónico en la dirección: <https://verifirma.agenciamedioambienteyagua.es>
 Este documento incorpora firma electrónica reconocida de acuerdo a la Ley 59/2003, de 19 de diciembre, de firma electrónica.

FIRMADO POR	JESUS CRESPO CURADO		FECHA	27/04/2020
ID. FIRMA	ws051.juntadeandalucia.es	KQYS/5wyVXGxAYAet+mzXQ==	PÁGINA	54/102
				
KQYS/5wyVXGxAYAet+mzXQ==				

ACTIVIDAD	INDICADOR ACTIVIDAD	UNIDAD	VALOR OBJETIVO 2019	VALOR EJECUTADO 2019	GRADO DE EJECUCIÓN
de información ambiental de Andalucía con otras redes científicas contribuyendo a la construcción de e-infraestructuras distribuidas de rango europeo					
1.15.3.1.- Difusión y Servicios a Usuarios de Información Ambiental (REDIAM)	N.º demandas atendidas	ud.	500	480,00	96,0%
	N.º productos de difusión	ud.	470	470,00	100,0%
1.16.1.1.- Gestión de Mejoras	Grado de avance en la implantación de medidas desde el inicio del gestor de mejoras (N.º implantadas/(nº implantadas+nº comunicadas))	%	60	44,57	74,3%
	Eficacia en la implantación de medidas desde inicio del Gestor de Mejoras (% de medidas implantadas verificadas que resultan eficaces respecto a las medidas implantadas)	%	35	56,46	100,0%
1.16.1.2.- Mantenimiento del Sistema de Gestión	Grado de cumplimiento en la Planificación del SGI de AMAYA (% de hitos alcanzados frente al total)	%	80	83,87	100,0%
	Grado de cumplimiento del PAIR 2019 (% de auditorías/revisiones realizadas frente a las planificadas)	%	100	100,00	100,0%
1.17.2.1.- Impulso y participación en el rediseño de los planes de desarrollo sostenibles (PDS) de los parques naturales	GRADO DE CUMPLIMIENTO DE LA PLANIFICACIÓN (%)	%	100	90,00	90,0%
1.18.1.1.- Seguimiento y gestión de los Planes de Gestión Integral	Avance global de los PGI en ejecución	%	75	63,50	84,7%
1.19.1.1.- CONTROL, SEGUIMIENTO Y GESTIÓN DE LAS EMPRESAS PARTICIPADAS Y UTE	Cumplimiento en la entrega de Informes trimestrales según Planificación	ud.	1	1,00	100,0%
1.19.3.2.- Apoyo a la redacción de propuestas de proyectos de convocatorias internacionales	GRADO DE CUMPLIMIENTO DE LA PLANIFICACIÓN (%)	%	100	93,00	93,0%
2.1.1.1.- Actos institucionales	N.º de actos	ud.	2	1,40	70,0%
2.1.2.1.- Consultoría y apoyo técnico para la redacción de proyectos en el medio natural.	N.º proyectos entregados	ud.	25	27,00	100,0%
2.1.2.2.- Redacción de proyectos para la ejecución de la Inversión Territorial Integrada Cádiz	N.º proyectos/documentos entregados	ud.	14	14,00	100,0%
2.1.2.3.- Redacción de Proyectos técnicos encargados de Medio Natural	N.º documentos entregados	ud.	18	19,00	100,0%
2.1.3.1.- Consultoría y asistencia técnica a las direcciones de obra en actuaciones en el Medio Natural	N.º de Direcciones de obra	ud.	2	2,00	100,0%
2.1.3.2.- Direcciones de obra encargadas en proyectos de Medio Natural	N.º de Direcciones de obra	ud.	2	1,00	50,0%
2.1.3.3.- Direcciones de obra en proyectos para la ejecución de la Inversión Territorial Integrada Cádiz	N.º de Direcciones de obra	ud.	2	1,00	50,0%
2.1.4.1.- Coordinación de seguridad	N.º coordinaciones en obras activas y/o	ud.	137	171,00	100,0%

Código Seguro de verificación: KQYS/5wyVXGxAYAet+mzXQ==. Permite la verificación de la integridad de una copia de este documento electrónico en la dirección: <https://verifirma.agenciamedioambienteyagua.es>
 Este documento incorpora firma electrónica reconocida de acuerdo a la Ley 59/2003, de 19 de diciembre, de firma electrónica.

FIRMADO POR	JESUS CRESPO CURADO		FECHA	27/04/2020
ID. FIRMA	ws051.juntadeandalucia.es	KQYS/5wyVXGxAYAet+mzXQ==	PÁGINA	55/102
 KQYS/5wyVXGxAYAet+mzXQ==				

ACTIVIDAD	INDICADOR ACTIVIDAD	UNIDAD	VALOR OBJETIVO 2019	VALOR EJECUTADO 2019	GRADO DE EJECUCIÓN
dad y salud y Coordinación de Actividades Empresariales en obras y servicios en el Medio Natural	servicios ejecutados por terceros				
2.1.4.2.- Coordinación de Seguridad y salud y Coordinación de Actividades Empresariales en obras y servicios encargados por la CAGP-yDS	N.º coordinaciones en obras activas y/o servicios ejecutados por terceros	ud.	17	16,00	94,1%
2.1.4.3.- Coordinación de seguridad y salud y Coordinación de Actividades Empresariales en obras y servicios de AMAYA	N.º coordinaciones en obras activas	ud.	15	28,00	100,0%
2.1.5.1.- Certificación forestal de montes de la Consejería competente en materia de Medio Ambiente	N.º de visitas de seguimiento	ud.	20	18,00	90,0%
	N.º montes certificados (PEFC/FSC)	ud.	39	39,00	100,0%
2.1.5.2.- Sistemas de gestión ambiental en Espacios Naturales Protegidos de Andalucía	N.º de auditorías internas	ud.	9	9,00	100,0%
	N.º de Espacios Naturales Protegidos certificados	ud.	24	24,00	100,0%
2.1.5.3.- Certificación forestal en montes que no son de la Junta de Andalucía	N.º hectáreas	ha	14990,8	14990,80	100,0%
2.1.5.4.- Proyectos demostrativos de Gestión Ambiental Sostenible (BRICK-BEACH)	Grado de ejecución acumulada respecto a planificación	%	100	100,00	100,0%
2.2.1.1.- Plan de Comunicación interna.	Grado de implantación del Plan de Comunicación Interna conforme a sus actuaciones planificadas	%	95	95,00	100,0%
2.2.2.1.- Plan de Comunicación externa. Coordinación con Gabinete de Prensa	Apariciones en medios digitales (UD)	ud.	50	495,00	100,0%
2.3.1.1.- Consultivo	Grado de Cumplimiento de Plazo Medio en evacuación de informes (%)Fórmula: (Informes en Plazo/Total Informes)*100	%	100	93,33	93,3%
	Grado de Cumplimiento en Asesoramiento jurídico (%)Fórmula: (Total de Participaciones/Participaciones previstas)*100	%	100	100,00	100,0%
	Informes evacuados (N.º)	ud.	446	1149,00	100,0%
2.3.2.1.- Contencioso	Grado de dedicación a Contenciosos respecto al total de Asesoría Jurídica (%)Fórmula: (horas dedicadas a Contencioso/horas totales AJ)*100	%	70	70,00	100,0%
	Grado de Externalización de Asuntos (%)Fórmula: (Asuntos Externalizados/Total Asuntos)*100	%	33	29,00	100,0%
2.4.1.1.- Auditoría de cuentas	Cumplimiento calendario IGJA.	%	100	100,00	100,0%
2.4.1.2.- Auditoría de cumplimiento	Cumplimiento calendario IGJA.	%	100	100,00	100,0%
2.4.1.3.- Auditoría de programas	Cumplimiento calendario IGJA.	%	100	100,00	100,0%
2.4.1.4.- Mesas de contratación	Participación en mesas de contratación	%	100	100,00	100,0%
2.5.1.1.- Plan Anual de Auditorías	Grado de ejecución del Plan	%	100	0,00	NO EVALUABLE
2.5.2.1.- Análisis Estratégico	Trabajos realizados	ud.	4	4,00	100,0%
2.5.2.2.- Estudios y Propuestas	Trabajos realizados	ud.	4	4,00	100,0%
2.5.3.1.- Acciones de Responsabilidad Corporativa	Número de acciones ejecutadas	ud.	2	2,00	100,0%
2.5.3.2.- Código Ético	Acciones ejecutadas/demandadas	%	100	100,00	100,0%

Código Seguro de verificación:KQYS/5wyVXGxAYAet+mzXQ==. Permite la verificación de la integridad de una copia de este documento electrónico en la dirección: <https://verifirma.agenciamedioambienteayagua.es>
 Este documento incorpora firma electrónica reconocida de acuerdo a la Ley 59/2003, de 19 de diciembre, de firma electrónica.

FIRMADO POR	JESUS CRESPO CURADO		FECHA	27/04/2020
ID. FIRMA	ws051.juntadeandalucia.es	KQYS/5wyVXGxAYAet+mzXQ==	PÁGINA	56/102



KQYS/5wyVXGxAYAet+mzXQ==

ACTIVIDAD	INDICADOR ACTIVIDAD	UNIDAD	VALOR OBJETIVO 2019	VALOR EJECUTADO 2019	GRADO DE EJECUCIÓN
2.5.3.3.- Desempeño Ambiental	Grado de avance de ejecución del Plan	%	100	66,00	66,0%
2.6.1.1.- Gestión de la Unidad de Transparencia de la Agencia de Medio Ambiente y Agua	Grado de Informes a solicitudes evacuados en plazo	%	95	100,00	100,0%
	Plazo medio acumulado de respuesta a las solicitudes	días	20	6,10	100,0%
2.6.2.1.- Protección de datos de carácter personal	Grado de respuesta a las solicitudes de asesoramiento	%	95	86,57	91,1%
3.1.1.1.- Elaboración y ejecución del Plan de Formación	Grado de avance de la ejecución del Plan	%	100	100,00	100,0%
3.1.1.2.- Evaluación del desarrollo personal	Grado de avance elaboración del nuevo modelo de desarrollo profesional	%	100	100,00	100,0%
3.1.1.3.- Gestión de la acción sindical	Horas sindicales consumidas por sindicatos	%	100	100,00	100,0%
3.1.1.4.- Proceso de Acreditación de las Cualificaciones Profesionales en INFOCA	Grado de avance de la Acreditación	%	100	100,00	100,0%
3.1.1.5.- Selección de personas	Grado de avance de la selección que se convoque en cada periodo del año	%	100	100,00	100,0%
3.1.2.1.- Gestión de Plan de jubilaciones parciales	Grado de avance en la puesta en marcha del Plan	%	100	100,00	100,0%
3.1.2.2.- Gestión de movilidad interna	Avance del diseño de la aplicación desarrollada para la gestión	%	100	75,00	75,0%
3.1.3.1.- Prevención de riesgos laborales	Grado de cumplimiento de la Planificación de Actividades Preventivas (PAP-centro fijos, Pacción, 3planes)	%	80	60,00	75,0%
3.1.3.2.- Salud Laboral	Reconocimientos médicos realizados respecto del promedio de la plantilla de la Agencia	%	100	88,00	88,0%
3.2.1.1.- Gestión de contratos	Contratos centralizados (n.º Acuerdos marcos vigentes en el mes)	ud.	8	13,00	100,0%
	Licitaciones electrónicas porcentaje de expedientes licitados por Vortal sobre el total de expedientes publicados en el mes	%	40	72,70	100,0%
3.3.1.1.- Gestión de instalaciones	Grado de cumplimiento de los planes de mantenimiento (SSCC-Gerencias-Almacenes)	%	80	70,00	87,5%
3.3.2.1.- Gestión de recursos materiales	Evaluación de Stock (stock de los almacenes regionales el último día del trimestre en relación al stock medio de los dos últimos años)	%	100	98,75	100,0%
	Dotación de flota (Número promedio de vehículos en el trimestre en relación al número de trabajadores activos en el mismo)	ud.	0,25	0,24	100,0%
	Facturación trimestral de la flota de vehículos (facturación del trimestre en relación a la facturación del mismo trimestre el año anterior)	%	90	83,59	100,0%
	Grado de reparación de maquinaria ligera (máquinas que han sido reparadas en el mes de estudio respecto las máquinas que entraron en reparación inter-	%	95	130,02	100,0%

Código Seguro de verificación:KQYS/5wyVXGxAYAet+mzXQ==. Permite la verificación de la integridad de una copia de este documento electrónico en la dirección: <https://verifirma.agenciamedioambienteyagua.es>
 Este documento incorpora firma electrónica reconocida de acuerdo a la Ley 59/2003, de 19 de diciembre, de firma electrónica.

FIRMADO POR	JESUS CRESPO CURADO		FECHA	27/04/2020
ID. FIRMA	ws051.juntadeandalucia.es	KQYS/5wyVXGxAYAet+mzXQ==	PÁGINA	57/102



KQYS/5wyVXGxAYAet+mzXQ==



ACTIVIDAD	INDICADOR ACTIVIDAD	UNIDAD	VALOR OBJETIVO 2019	VALOR EJECUTADO 2019	GRADO DE EJECUCIÓN
	na ese mes)				
3.4.1.1.- Elaboración de presupuestos y su seguimiento	Emisión de informes sobre el grado de avance de ejecución presupuestaria	ud.	12	12,00	100,0%
3.4.2.1.- Contabilidad financiera	N.º facturas con incidencias de tramitación al cierre mensual sobre total facturas con entrada en ese mes	%	10	0,17	100,0%
3.4.2.2.- Gestión de tesorería	Periodo Medio de Pago de las obligaciones a Proveedores	días	30	17,73	100,0%
	N.º de facturas enviadas a PUEF / N.º de facturas totales a enviar ese mes	%	90	100,00	100,0%
3.5.1.1.- Gobernanza TIC	Grado de Ejecución (promedio) de las dos carteras de proyectos STM y SIC (%)	%	80	71,47	89,3%
3.5.2.1.- Sistemas, Telecomunicaciones y Microinformática	Grado de incidencias resueltas sobre el total recibidas de esta actividad (%)	%	85	95,58	100,0%
3.5.3.1.- Sistemas de Información Corporativos	Grado de incidencias resueltas sobre el total recibidas de esta actividad (%)	%	85	85,41	100,0%
3.5.4.1.- Tecnologías y Proyectos Operativos	Grado de avance sobre el total de actuaciones planificadas y aprobadas entre AMAYA y CAGPyDS (media) (%)	%	74	75,00	100,0%

Código Seguro de verificación:KQYS/5wyVXGxAYAet+mzXQ==. Permite la verificación de la integridad de una copia de este documento electrónico en la dirección: <https://verifirma.agenciamedioambienteyagua.es>
Este documento incorpora firma electrónica reconocida de acuerdo a la Ley 59/2003, de 19 de diciembre, de firma electrónica.

FIRMADO POR	JESUS CRESPO CURADO		FECHA	27/04/2020
ID. FIRMA	ws051.juntadeandalucia.es	KQYS/5wyVXGxAYAet+mzXQ==	PÁGINA	58/102



KQYS/5wyVXGxAYAet+mzXQ==



ANEXO II. EVALUACIÓN DE LOS INDICADORES DE ACTUACIÓN DEL PLAN DE ACCIÓN ANUAL 2019

ACTIVIDAD	ACTUACIÓN	INDICADOR ACTUACIÓN	UNIDAD	VALOR OBJETIVO 2019	VALOR EJECUTADO 2019	GRADO DE EJECUCIÓN
1.1.1.1.- Gestión de los Recursos Humanos para la Extinción de Incendios Forestales	1.1.1.1.1.- Gestión de los Recursos Humanos del Servicio de Extinción de Incendios Forestales	N.º trabajadores que hay en una fecha/Nº trabajadores de acuerdo al Catálogo de Medios publicado	%	98	96,23	98,20 %
		Grado de cumplimiento de los medios dedicados a la extinción, respecto a los que la Consejería nos pide en Bajo y Medio Riesgo	%	90	100,00	100,00 %
1.1.1.2.- Gestión de los Recursos materiales para la Extinción de Incendios Forestales	1.1.1.2.1.- Gestión de servicios de apoyo al funcionamiento del dispositivo INFOCA (vehículos, retardante y comunicaciones)	Incidentes con baja en trabajos de extinción	ud.	25	35,00	60,00 %
		Incidentes sin baja totales en trabajos de extinción	ud.	45	59,00	68,89 %
		Cumplimiento de stock de RLP y RCP	%	77	71,61	93,00 %
		Inoperatividad de VCIs	%	15	8,12	100,00 %
1.1.1.2.2.- Mejora en la Equipación y medidas que mejoren la seguridad del personal	1.1.1.2.2.1.- Uso del fuego prescrito en Andalucía	Inoperatividad de Nodrizas	%	8	5,96	100,00 %
		Inoperatividad en la red de comunicaciones	%	15	0,14	100,00 %
1.1.1.3.- Desarrollo de acciones demostrativas y divulgativas sobre el uso del fuego prescrito en Andalucía	1.1.1.3.1.- Uso del fuego prescrito en Andalucía	Grado de ejecución respecto a planificado	%	95	128,45	100,00 %
		Grado de ejecución respecto a planificado	%	100	83,00	83,00 %
1.1.2.1.- Revisión de planes de autoprotección y de contingencia e implantación de los mismos	1.1.2.1.2.- Elaboración de protocolos de actuación en otras emergencias ambientales	N.º documentos elaborados	ud.	1	1,50	100,00 %
		Grado de ejecución respecto a planificado	%	100	-	NO EVALUABLE
1.1.2.2.- Actuaciones de prevención e intervención en otras emergencias ambientales	1.1.2.2.1.- Dotación de medios materiales y EPIS para otras Emergencias Ambientales	Grado de ejecución respecto a planificado	%	20	3,20	16,00 %
		Acciones formativas en otras emergencias ambientales	ud.	5	8,00	100,00 %
1.1.2.3.- Actuaciones innovadoras con financiación europea	1.1.2.3.1.- Proyecto ANYWHERE H2020	Simulacros en otras emergencias ambientales	ud.	2	1,00	50,00 %
		Cumplimiento presentación documentación del proyecto	%	100	100,00	100,00 %
1.2.1.1.- Ejecución de proyectos relativos a la instalación, conservación o mejoras fun-	1.2.1.1.1.- Prevención de afectaciones por uso público en el Parque Nacio-	Grado de ejecución respecto a planificado	%	80	94,13	100,00 %

Código Seguro de verificación:KQYS/5wyVXGxAYAet+mzXQ==. Permite la verificación de la integridad de una copia de este documento electrónico en la dirección: <https://verifirma.agenciamedioambienteyagua.es>
 Este documento incorpora firma electrónica reconocida de acuerdo a la Ley 59/2003, de 19 de diciembre, de firma electrónica.

FIRMADO POR	JESUS CRESPO CURADO	FECHA	27/04/2020
ID. FIRMA	ws051.juntadeandalucia.es	PÁGINA	59/102



KQYS/5wyVXGxAYAet+mzXQ==



ACTIVIDAD	ACTUACIÓN	INDICADOR ACTUACIÓN	UNIDAD	VALOR OBJETIVO 2019	VALOR EJECUTADO 2019	GRADO DE EJECUCIÓN	
cionales de los equipamientos, incluyendo los contenidos interpretativos	nal y Natural de Sierra Nevada (Almería y Granada) 2016-2018						
	1.2.1.1.2.- SV DE CONSERVACIÓN DEL MEDIO LITORAL EN EL PARQUE NATURAL CABO DE GATA NIJAR	Grado de ejecución respecto a planificado	%	80	97,18	100,00 %	
1.2.2.1.- Gestión de los equipamientos y servicios de atención personalizada al visitante de los espacios naturales protegidos de Andalucía	1.2.1.1.3.- UADITUR. Señalización de itinerarios ambientales y culturales del Bajo Guadiana	Grado de ejecución respecto a planificado	%	80	33,92	42,40 %	
	1.2.2.1.1.- Coordinación de la Red de Equipamientos de Uso Público	Equipamientos abiertos gestionados por empresas colaboradoras (%)	%	90	96,61	100,00 %	
	1.2.2.1.2.- Seguimiento y control de calidad en la prestación de los distintos servicios	N.º revisiones de campo realizadas por la Agencia	ud.	60	202,00	100,00 %	
	1.2.2.1.3.- Apertura de los equipamientos al público	N.º empleos generados asociado al Servicio de Información	ud.	150	260,00	100,00 %	
	1.2.2.1.4.- Mantenimiento y actualización de las Dotaciones Interpretativas	N.º dotaciones interpretativas con propuesta de intervención	ud.	5	7,00	100,00 %	
	1.2.2.1.5.- Mantenimientos normativos de las instalaciones	Equipamientos con tramitación de expediente de apertura completada (%)	%	90	86,21	95,79 %	
	1.2.2.1.6.- Gestión de suministros, tasas e impuestos	Equipamientos con seguimiento de facturación y consumo de las instalaciones (%)	%	40	25,93	64,83 %	
	1.2.2.1.7.- Conservación y mejora de equipamientos con atención personalizada	Incidencias resueltas recepcionadas y con propuesta de resolución (%)	%	50	100,00	100,00 %	
	1.2.2.1.8.- Control del cumplimiento de normativa PRL y de seguridad en la prestación de servicios	N.º revisiones realizadas por UP en gabinete o campo	ud.	80	130,00	100,00 %	
	1.2.2.2.- Dinamización de los equipamientos y servicios de atención personalizada al visitante de los espacios naturales protegidos de Andalucía	1.2.2.2.1.- Coordinación de los planes de dinamización de los equipamientos	Equipamientos donde los Planes anuales han sido aprobados (%)	%	80	81,25	100,00 %
		1.2.2.2.2.- Gestión de la plataforma on-line "reserva tu visita"	N.º reservas gestionadas (confirmadas y anuladas) a través de RTV	ud.	2400	8009,00	100,00 %
		1.2.2.2.3.- Programas regionales (La Naturaleza y Tú, Naturaleza para Todos)	Valoraciones de los participantes	ud.	4.5	4,73	100,00 %
		1.2.2.2.4.- Programas locales	N.º actividades organizadas anualmente	ud.	312	359,00	100,00 %
		1.2.2.2.5.- Gestión y coordinación de	N.º tiendas con el dispositivo Comercio	ud.	27	21,00	77,78 %

Código Seguro de verificación:KQYS/5wyVXGxAYAet+mzXQ==. Permite la verificación de la integridad de una copia de este documento electrónico en la dirección: <https://verifirma.agenciamedioambienteayagua.es>
Este documento incorpora firma electrónica reconocida de acuerdo a la Ley 59/2003, de 19 de diciembre, de firma electrónica.

FIRMADO POR	JESUS CRESPO CURADO	FECHA	27/04/2020
ID. FIRMA	ws051.juntadeandalucia.es	PÁGINA	60/102



KQYS/5wyVXGxAYAet+mzXQ==



ACTIVIDAD	ACTUACIÓN	INDICADOR ACTUACIÓN	UNIDAD	VALOR OBJETIVO 2019	VALOR EJECUTADO 2019	GRADO DE EJECUCIÓN
	la red de tiendas					
	1.2.2.6.- Elección y suministros de productos	Incremento de pedidos de productos del catálogo general respecto a los últimos tres años (%)	%	5	57,42	100,00 %
	1.2.2.7.- Mejora y personalización de espacios expositivos	Mejoras realizadas con respecto al total de Tiendas RENPA (%)	%	3	2,00	66,67 %
	1.2.3.1.- Gestión y mantenimiento de los equipamientos de uso público sin atención al visitante	Equipamientos mantenidos (considerando equipamiento mantenido aquel en el que se cumple el 80% de la planificación)	ud.	450	481,25	100,00 %
	1.2.3.2.- Gestión y mantenimiento de la señalización de uso público	Valoración de usuarios	ud.	4	4,12	100,00 %
		N.º actuaciones de mantenimiento realizadas en señales de UP	ud.	1500	1287,00	85,80 %
	1.2.4.1.- Diseño y ejecución de acciones de comunicación y promoción de los equipamientos de uso público	Impacto e impresiones en Redes Sociales	ud.	3960000	4315078,00	100,00 %
		N.º acciones de promoción en ferias y eventos	ud.	5	3,00	60,00 %
	1.2.4.2.- Diseño y ejecución de acciones de comunicación y promoción de los espacios protegidos	N.º de Mapas de UP actualizados en sus contenidos total o parcialmente	ud.	8	5,00	62,50 %
		N.º acciones divulgativas ejecutadas	ud.	2	2,00	100,00 %
	1.2.4.2.2.- SV DE PUBLICACIONES DIVULGATIVAS PARA LA CONSERVACIÓN DE LOS EE.NN. EN ANDALUCÍA	N.º acciones divulgativas ejecutadas	ud.	10	-	NO EVALUABLE
	1.2.4.2.3.- ESTUDIOS DE VIABILIDAD DE SEÑALIZACIÓN EN 8 PROVINCIAS Y 2 PARQUES NACIONALES	N.º estudios de viabilidad	ud.	4	0,00	0,00 %
	1.2.4.3.- Diseño y ejecución de acciones de comunicación y divulgación sobre hábitat y especies protegidas. LIFE CONHABIT	N.º acciones divulgativas ejecutadas	ud.	2	2,00	100,00 %
	1.3.1.1.- Ejecución obra forestal	Grado de ejecución respecto a planificado	%	80	80,00	100,00 %
		Grado de ejecución respecto a planificado	%	80	80,00	100,00 %

Código Seguro de verificación: KQYS / 5wyVXGxAYAet + mzXQ ==. Permite la verificación de la integridad de una copia de este documento electrónico en la dirección: <https://verifirma.agenciamedioambienteayagua.es>
 Este documento incorpora firma electrónica reconocida de acuerdo a la Ley 59/2003, de 19 de diciembre, de firma electrónica.

FIRMADO POR	JESUS CRESPO CURADO		FECHA	27/04/2020
ID. FIRMA	ws051.juntadeandalucia.es	KQYS / 5wyVXGxAYAet + mzXQ ==	PÁGINA	61/102



KQYS / 5wyVXGxAYAet + mzXQ ==



ACTIVIDAD	ACTUACIÓN	INDICADOR ACTUACIÓN	UNIDAD	VALOR OBJETIVO 2019	VALOR EJECUTADO 2019	GRADO DE EJECUCIÓN
	Privado Los Carneros según sentencia de 28 de octubre de 2008, dictada por la sala de lo contencioso Administrativo del TSJA en Sevilla, en el recurso N.º 86/07-2 1ª	Grado de ejecución respecto a planificado	%	80	82,00	100,00 %
	1.3.1.1.3.- ACTUACIONES SELVÍCOLAS PARA LA MEJORA DE LA BIODIVERSIDAD EN TERRENOS FORESTALES EN 6 PROVINCIAS DE ANDALUCÍA (ALMERÍA, CÁDIZ, CORDOBA, HUELVA, JAÉN Y MÁLAGA)	AL Superficie ejecutada / Promedia superficie ejecutada los 4 años mas altos del ultimo quinquenio	ha	90	122,03	100,00 %
		CA Superficie ejecutada / Promedia superficie ejecutada los 4 años mas altos del ultimo quinquenio	ha	90	73,45	81,61 %
		CO Superficie ejecutada / Promedia superficie ejecutada los 4 años mas altos del ultimo quinquenio	ha	90	82,80	92,00 %
		GR Superficie ejecutada / Promedia superficie ejecutada los 4 años mas altos del ultimo quinquenio	ha	90	83,70	93,00 %
		HU Superficie ejecutada / Promedia superficie ejecutada los 4 años mas altos del ultimo quinquenio	ha	90	80,08	88,98 %
		JA Superficie ejecutada / Promedia superficie ejecutada los 4 años mas altos del ultimo quinquenio	ha	90	137,20	100,00 %
		MA Superficie ejecutada / Promedia superficie ejecutada los 4 años mas altos del ultimo quinquenio	ha	90	79,16	87,96 %
		SE Superficie ejecutada / Promedia superficie ejecutada los 4 años mas altos del ultimo quinquenio	ha	90	148,41	100,00 %
		Siniestralidad /Siniestralidad objetivo (número de accidentes de la actividad considerada por cada 1.000 trabajadores expuestos en relación al objetivo del índice de incidencia)	%	85	54,08	100,00 %
	1.3.2.2.1.- Mantenimiento de infraestructuras lineales de prevención de incendios mediante la RAPCA (Red de Áreas Pasto-Cortafuegos de Andalucía)	Contratos realizados sobre los planificados (%)	%	100	76,02	76,02 %
		Superficie incluida en RAPCA frente a la media de superficie planificada de los últimos 5 años	%	110	81,13	73,75 %
	1.3.2.3.1.- Trabajos especiales de prevención de incendios forestales	Grado de ejecución respecto a planificado Endesa AT Málaga	%	100	100,00	100,00 %
		Grado de ejecución respecto a planificado Endesa AT	%	100	0,00	0,00 %

Código Seguro de verificación:KQYS/5wyVXGxAYAet+mzXQ==. Permite la verificación de la integridad de una copia de este documento electrónico en la dirección: <https://verifirma.agenciamedioambienteayagua.es>
 Este documento incorpora firma electrónica reconocida de acuerdo a la Ley 59/2003, de 19 de diciembre, de firma electrónica.

FIRMADO POR	JESUS CRESPO CURADO		FECHA	27/04/2020
ID. FIRMA	ws051.juntadeandalucia.es	KQYS/5wyVXGxAYAet+mzXQ==	PÁGINA	62/102



KQYS/5wyVXGxAYAet+mzXQ==



ACTIVIDAD	ACTUACIÓN	INDICADOR ACTUACIÓN	UNIDAD	VALOR OBJETIVO 2019	VALOR EJECUTADO 2019	GRADO DE EJECUCIÓN
		Cádiz				
		Grado de ejecución respecto a planificado Endesa Málaga MT BT	%	100	97,74	97,74 %
		Grado de ejecución respecto a planificado Endesa Granada AT	%	100	88,16	88,16 %
		Grado de ejecución respecto a planificado Endesa Jaén AT	%	100	176,37	100,00 %
		Grado de ejecución respecto a planificado Endesa Huelva MT BT	%	100	90,74	90,74 %
		Grado de ejecución respecto a planificado Endesa Sevilla MT BT	%	100	108,90	100,00 %
1.3.3.1.- Ejecución de aprovechamientos de madera y biomasa	1.3.3.1.1.- Aprovechamiento de madera y biomasa en montes PGI	T producto obtenido	t	30000	45983,89	100,00 %
1.3.3.2.- Ejecución de aprovechamientos de corcho	1.3.3.2.1.- Aprovechamiento corcho en montes PGI	Kg producto obtenido	Kg	650000	733670,07	100,00 %
1.3.3.3.- Ejecución de aprovechamientos de piña	1.3.3.3.1.- Aprovechamiento de piña en montes PGI	Kg producto obtenido	Kg	160000	701702,00	100,00 %
1.3.4.- Ejecución de otros aprovechamientos (pasto, montanera, resina)	1.3.4.1.- Aprovechamiento de aceituna en montes PGI	Kg de aceituna recogidos	Kg	5000	4780,00	95,60 %
	1.3.4.2.- Aprovechamiento de pasifloras en montes PGI	ha licitadas	ha	11467	2013,66	17,56 %
	1.3.4.3.- Otros aprovechamientos menores en montes PGI	Ud. producto aprovechado	ha	27666	11761,98	42,51 %
1.3.5.- Comercialización y gestión económico-administrativa de aprovechamientos forestales	1.3.5.1.- Comercialización y gestión económico-administrativa de aprovechamientos forestales	N.º contratos firmados	ud.	50	206,00	100,00 %
1.3.6.- Aprovechamientos Forestales de madera y biomasa fuera PGI	1.3.6.1.- Aprovechamiento de madera y biomasa fuera montes PGI	T producto obtenido	t	21300	31420,74	100,00 %
1.3.7.- Aprovechamientos de corcho fuera PGI	1.3.7.1.- Aprovechamiento corcho fuera montes PGI	Kg producto obtenido	Kg	200000	-	NO EVALUABLE
1.3.10.- Suministro de madera aserradero de Fiñana	1.3.10.1.- Suministro de madera aserradero de Fiñana	Cantidad de suministro	t	6400	5799,74	90,62 %
1.3.4.1.- Actuaciones de apoyo para el impulso de proyectos relacionados con la conservación, rehabilitación y puesta en valor de elementos del patrimonio natural en terreno forestal, en ejecución de planes, programas o proyectos aprobados por la Consejería competente o por la entidad en-	1.3.4.1.1.- 0193_UADITUR	Grado de ejecución respecto a planificado	%	60	60,00	100,00 %
	1.3.4.1.2.- Estudio de viabilidad patrimonial ITI Eurovelo	Grado de ejecución respecto a planificado	%	100	100,00	100,00 %

Código Seguro de verificación:KQYS/5wyVXGxAYAet+mzXQ==. Permite la verificación de la integridad de una copia de este documento electrónico en la dirección: <https://verifirma.agenciamedioambienteayagua.es>
 Este documento incorpora firma electrónica reconocida de acuerdo a la Ley 59/2003, de 19 de diciembre, de firma electrónica.

FIRMADO POR	JESUS CRESPO CURADO		FECHA	27/04/2020
ID. FIRMA	ws051.juntadeandalucia.es	KQYS/5wyVXGxAYAet+mzXQ==	PÁGINA	63/102



KQYS/5wyVXGxAYAet+mzXQ==



ACTIVIDAD	ACTUACIÓN	INDICADOR ACTUACIÓN	UNIDAD	VALOR OBJETIVO 2019	VALOR EJECUTADO 2019	GRADO DE EJECUCIÓN
comandante						
1.3.5.1.- Actuaciones para la recuperación y acondicionamiento de vías pecuarias encomendadas	1.3.5.1.1.- Implementación del programa de puertas verdes en municipios de más de 20.000 habitantes. Fase I. Jaén 1.3.5.1.2.- Implementación del programa de puertas verdes en municipios de más de 20.000 habitantes. Fase I. Cádiz 1.3.5.1.3.- Implementación del programa de puertas verdes en municipios de más de 20.000 habitantes. Fase I. Sevilla 1.3.5.1.4.- Implementación del programa de puertas verdes en municipios de más de 20.000 habitantes. Fase I. Málaga 1.3.5.1.5.- Implementación del programa de puertas verdes en municipios de más de 20.000 habitantes. Fase I. Huelva 1.3.5.1.6.- Implementación del programa de puertas verdes en municipios de más de 20.000 habitantes. Fase I. Almería	Grado de avance en la anualidad ejecutada	%	70	67,00	95,00 %
		Grado de avance en la anualidad ejecutada	%	100	100,00	100,00 %
		Grado de avance en la anualidad ejecutada	%	100	100,00	100,00 %
		Grado de avance en la anualidad ejecutada	%	100	100,00	100,00 %
		Grado de avance en la anualidad ejecutada	%	100	43,00	43,00 %
1.3.5.2.- Actuaciones encomendadas por la Consejería competente para la recuperación, puesta en valor o creación de infraestructuras de integración territorial o para la recuperación de áreas y paisajes degradados y otras actuaciones del Plan de Conectividad Ecológica y de Infraestructura Verde.	1.3.5.2.1.- ACTUALIZACIÓN DE LA INFORMACIÓN GRÁFICA DE LAS VÍAS PECUARIAS PARA SU DIFUSIÓN EN LARED DE INFORMACIÓN AMBIENTAL (REDIAM), DE LA RED ANDALUZA DE VÍAS PECUARIAS. MARCO2014/2020¿	Grado de avance ejecución presupuestaria	%	100	100,00	100,00 %
1.4.1.1.- Gestión del Centro Análisis y Diagnóstico de la Fauna Silvestre de Andalucía (CAD)	1.4.1.1.1.- Gestión del Centro Análisis y Diagnóstico de la Fauna Silvestre de Andalucía (CAD)	N.º notas de divulgación o información sobre trabajos realizados o resultados obtenidos	ud.	2	2,00	100,00 %
		Revisión texto web Geo/Bio	ud.	1	2,00	100,00 %
		N.º Informes realizados de acuerdo al protocolo de información de la CAGPyDS y envío a la REDIAM	ud.	2	2,00	100,00 %
1.4.1.2.- Servicio de analíticas, necropsias y estudios relacionados con los diferentes	1.4.1.2.1.- Servicio de analíticas, necropsias y estudios relacionados con los diferentes	N.º ensayos realizados /total solicitados	%	100	100,00	100,00 %

Código Seguro de verificación:KQYS/5wyVXGxAYAet+mzXQ==. Permite la verificación de la integridad de una copia de este documento electrónico en la dirección: <https://verifirma.agenciamedioambienteayagua.es>
Este documento incorpora firma electrónica reconocida de acuerdo a la Ley 59/2003, de 19 de diciembre, de firma electrónica.

FIRMADO POR	JESUS CRESPO CURADO	FECHA	27/04/2020
ID. FIRMA	ws051.juntadeandalucia.es	PÁGINA	64/102



KQYS/5wyVXGxAYAet+mzXQ==



ACTIVIDAD	ACTUACIÓN	INDICADOR ACTUACIÓN	UNIDAD	VALOR OBJETIVO 2019	VALOR EJECUTADO 2019	GRADO DE EJECUCIÓN
programas de conservación de la fauna silvestre	los diferentes programas de conservación de la fauna silvestre					
1.4.1.3.- Mantenimiento básico y operativo del Centro Análisis y Diagnóstico de la Fauna Silvestre de Andalucía (CAD)	1.4.1.3.1.- Mantenimiento básico y operativo del Centro Análisis y Diagnóstico de la Fauna Silvestre de Andalucía (CAD)	N.º incidencias resueltas/totales	%	100	100,00	100,00 %
1.4.2.1.- Gestión de la Red Andaluza de Centros de Recuperación de Especies Amenazadas (CREAS)	1.4.2.1.1.- Gestión de la Red Andaluza de Centros de Recuperación de Especies Amenazadas (CREAS)	N.º informes realizados de acuerdo al protocolo de información de la CAGPDS y envío a la REDIAM N.º notas de divulgación o información sobre trabajos realizados o resultados obtenidos Revisión texto web Geo/Bio	ud.	2 2 1	2,00 1,00 0,00	100,00 % 50,00 % 0,00 %
1.4.2.2.- Mantenimiento de los Centros de Recuperación de Especies Amenazadas (CREAS)	1.4.2.2.1.- Funcionamiento básico de los Centros de Recuperación de Especies Amenazadas (CREAS)	N.º incidencias resueltas/totales	%	100	100,00	100,00 %
1.4.2.3.- Trabajos de recuperación de especies amenazadas	1.4.2.3.1.- Trabajos de recuperación de especies amenazadas	N.º ejemplares recuperados/total ingresados vivos (sin contar tortugas moras)	%	40	40,00	100,00 %
1.4.3.1.- Gestión y mantenimiento de la red de viveros	1.4.3.1.1.- Mantenimiento de planta en la Red de Viveros	N.º plantas mantenidas por especie y centro	ud.	218333,33	383157,17	100,00 %
	1.4.3.1.2.- Trasplante y transporte de plantas	N.º plantas trasplantadas	ud.	490	40,00	8,16 %
	1.4.3.1.3.- Mantenimiento de la jardinería en parques forestales	N.º inspecciones de supervisión por Parque	ud.	12	10,00	83,33 %
1.4.3.2.- Producción de planta en la Red de Viveros	1.4.3.2.1.- Producción de plantas en viveros 2017-2019	N.º plantas producidas por especie y centro	ud.	715000	715000,00	100,00 %
1.4.4.1.- Seguimiento de Daños y Alerta fitosanitaria	1.4.4.1.1.- Evaluación de las parcelas de la RED SEDA	N.º parcelas evaluadas / N.º total parcelas instaladas	%	90	94,56	100,00 %
	1.4.4.1.2.- Realización de informes FIFO	Atención a demanda	ud.	30	28,00	93,33 %
	1.4.4.1.3.- Implementación de los 3 Planes de Lucha Integrada	N.º informes anuales PLI	ud.	3	3,00	100,00 %
	1.4.4.1.4.- Implementación Programa de Vigilancia en las masas forestales de Andalucía. Prioridad B: Plagas sujetas a las medidas de la Unión adoptadas en virtud del artículo 16	Informe Anual Programa de Vigilancia.	ud.	1	1,00	100,00 %
	1.4.4.1.5.- Valoración, análisis e informes sobre situaciones y emergencias de agentes nocivos	Análisis e informes sobre situaciones y emergencias de agentes nocivos	días	20	20,00	100,00 %
	1.4.4.1.6.- Asesoramiento técnico sobre programas de conservación de la fauna silvestre	Asesoramiento técnico sobre agentes nocivos a las	ud.	24	24,00	100,00 %

Código Seguro de verificación:KQYS/5wyVXGxAYAet+mzXQ==. Permite la verificación de la integridad de una copia de este documento electrónico en la dirección: <https://verifirma.agenciamedioambienteayagua.es>
Este documento incorpora firma electrónica reconocida de acuerdo a la Ley 59/2003, de 19 de diciembre, de firma electrónica.

FIRMADO POR	JESUS CRESPO CURADO		FECHA	27/04/2020
ID. FIRMA	ws051.juntadeandalucia.es	KQYS/5wyVXGxAYAet+mzXQ==	PÁGINA	65/102



KQYS/5wyVXGxAYAet+mzXQ==



ACTIVIDAD	ACTUACIÓN	INDICADOR ACTUACIÓN	UNIDAD	VALOR OBJETIVO 2019	VALOR EJECUTADO 2019	GRADO DE EJECUCIÓN
	bre agentes nocivos a las DDTT de la CAGPyDS	DDTT de la CAGPyDS				
1.4.4.2.- Ejecución de prospecciones de carácter obligatorio en toda la superficie forestal andaluza para la detección y/o control de agentes nocivos	1.4.4.2.1.- Ejecución de prospecciones de carácter obligatorio en toda la superficie forestal andaluza para la detección y/o control de agentes nocivos	N.º prospecciones fitosanitarias de organismos nocivos realizadas	ud.	400	400,00	100,00 %
1.4.4.3.- Actividades formativas y divulgativas sobre el estado, conocimiento y avances realizados	1.4.4.3.1.- Realización y/o participación en informes de asesoramiento, publicaciones, comités, jornadas, foros y sesiones informativas.	Jornadas/Reuniones	%	16	16,00	100,00 %
1.4.4.4.- Aplicación de los tratamientos y medidas que puedan ser necesarias en relación con las plagas, enfermedades u otros agentes nocivos que afecten puedan afectar negativamente a las masas forestales andaluzas	1.4.4.4.1.- Informes del Servicio de diagnóstico de la Seca 1.4.4.4.2.- CONTROL INTEGRADO EQUILIBRIOS BIOLÓGICOS PARA LA CONSERVACIÓN DE LOS ESPACIOS NATURALES	N.º informes realizados del SDS N.º actuaciones	ud.	20 1	20,00 -	100,00 % NO EVALUABLE
1.4.5.1.- Gestión y funcionamiento operativo de la Red Andaluza de Jardines Botánicos	1.4.5.1.1.- Gestión y funcionamiento operativo de la Red Andaluza de Jardines Botánicos	N.º notas de divulgación o información sobre trabajos realizados o resultados obtenidos Revisión texto web Geo/Bio	ud.	2 1	2,00 1,00	100,00 % 100,00 %
1.4.5.2.- Gestión y funcionamiento operativo del Laboratorio de Propagación Vegetal	1.4.5.2.1.- Gestión y funcionamiento operativo del Laboratorio de Propagación Vegetal	N.º Informes realizados de acuerdo al protocolo de información de la CAGPyDS y envío a la REDIAM N.º taxones representados/previsto N.º visitantes registrados/previsto N.º localizaciones y seguimientos flora realizado/previsto	ud. % % %	2 100 100 100	2,00 95,00 100,00 100,00	100,00 % 95,00 % 100,00 % 100,00 %
1.4.5.3.- Mantenimiento operativo del Banco de Germoplasma Vegetal Andaluz	1.4.5.3.1.- Mantenimiento operativo del Banco de Germoplasma Vegetal Andaluz	N.º Acciones propagadas/previsto N.º notas de divulgación o información sobre trabajos realizados o resultados obtenidos Revisión texto web Geo/Bio	% ud. ud.	100 2 1	90,00 1,00 1,00	90,00 % 50,00 % 100,00 %
1.4.5.4.- Mantenimiento de Jardines botánicos, Banco de Germoplasma Vegetal Andaluza	1.4.5.4.1.- Mantenimiento básico de Banco de Germoplasma Vegetal Andaluza	N.º Informes realizados de acuerdo al protocolo de información de la CAGPyDS y envío a la REDIAM N.º accesiones preparadas y conservadas en las colecciones/frente a entradas de accesiones N.º ensayos de viabilidad realizados/previsto N.º de accesiones conservadas/al total N.º incidencias resueltas/totales	% % % %	100 100 100 100	- - - -	NO EVALUABLE NO EVALUABLE NO EVALUABLE NO EVALUABLE

Código Seguro de verificación:KQYS/5wyVXGxAYAet+mzXQ==. Permite la verificación de la integridad de una copia de este documento electrónico en la dirección: <https://verifirma.agenciamedioambienteayagua.es>
 Este documento incorpora firma electrónica reconocida de acuerdo a la Ley 59/2003, de 19 de diciembre, de firma electrónica.

FIRMADO POR	JESUS CRESPO CURADO	FECHA	27/04/2020
ID. FIRMA	ws051.juntadeandalucia.es	PÁGINA	66/102



KQYS/5wyVXGxAYAet+mzXQ==



ACTIVIDAD	ACTUACIÓN	INDICADOR ACTUACIÓN	UNIDAD	VALOR OBJETIVO 2019	VALOR EJECUTADO 2019	GRADO DE EJECUCIÓN
luz y Laboratorio de Propagación Vegetal	daluz 1.4.5.4.2.- Mantenimiento básico de Jardines Botánicos	N.º incidencias resueltas/totales	%	100	100,00	100,00 %
	1.4.5.4.3.- Mantenimiento básico de Laboratorio de Propagación Vegetal	N.º incidencias resueltas/totales	%	100	100,00	100,00 %
1.4.6.1.- Gestión y funcionamiento operativo de la Estación de Referencia del Corzo	1.4.6.1.1.- Gestión y funcionamiento operativo de la Estación de Referencia del Corzo	N.º ejemplares mantenidos en cautividad	ud.	10	10,00	100,00 %
1.4.6.2.- Gestión y funcionamiento operativo de las Estaciones de Referencia de Sierra Nevada y Sierra de Las Nieves	1.4.6.2.1.- Gestión y funcionamiento operativo de las Estaciones de Referencia de Cabra Montés, Sierra de Las Nieves	N.º ejemplares mantenidos en cautividad	ud.	50	50,00	100,00 %
	1.4.6.2.2.- Gestión y funcionamiento operativo de las Estaciones de Referencia de Cabra Montés, Sierra Nevada	N.º ejemplares mantenidos en cautividad	ud.	50	40,00	80,00 %
1.4.6.3.- Gestión y funcionamiento operativo de la Estación de Referencia de la Perdiz Roja	1.4.6.3.1.- Gestión y funcionamiento operativo de la Estación de Referencia de la Perdiz Roja	N.º perdices nacidas criadas en la anualidad N.º reproductores mantenidos y gestionados (Como la tabla es acumulativa, se incluye el N.º solo en el mes de enero que es el inicio de la campaña)	ud.	10000	10000,00	100,00 %
	1.4.6.4.- Mantenimiento de las Estaciones de Referencia	Incidencias resueltas (%)	%	100	100,00	100,00 %
	1.4.6.4.1.- Funcionamiento básico ER Corzo	Incidencias resueltas (%)	%	100	87,50	87,50 %
	1.4.6.4.2.- Funcionamiento básico ER Cabra	Incidencias resueltas (%)	%	100	100,00	100,00 %
	1.4.6.4.3.- Funcionamiento básico ER Perdiz	Incidencias resueltas (%)	%	100	100,00	100,00 %
1.4.7.1.- Gestión y funcionamiento operativo de la Red Andaluza de Comederos de Aves Carroñeras (RACAC)	1.4.7.1.1.- Gestión y funcionamiento operativo de la Red Andaluza de Comederos de Aves Carroñeras (RACAC)	Kg alimento consumidos/ Kg de alimento aportado en función de los objetivos establecidos	Kg	80	80,00	100,00 %
		N.º almoches censados en los comederos/previstos (250)	ud.	100	100,00	100,00 %
		N.º notas de divulgación o información sobre trabajos realizados o resultados obtenidos	ud.	2	2,00	100,00 %
		Revisión texto web Geo/Bio	ud.	1	0,00	0,00 %
		N.º Informes realizados de acuerdo al protocolo de información de la CAGPYDS y envío a la REDIAM	ud.	2	2,00	100,00 %
		Revisión texto web Geo/Bio	ud.	1	1,00	100,00 %
1.4.8.1.- Gestión y funcionamiento operativo del CCC de Trucha Común, cangrejo autóctonos y ciprínidos	1.4.8.1.1.- Gestión y funcionamiento operativo del CCC de Trucha Común, cangrejo autóctonos y ciprínidos	N.º Informes realizados de acuerdo al protocolo de información de la CAGPYDS y envío a la REDIAM	ud.	2	2,00	100,00 %

Código Seguro de verificación:KQYS/5wyVXGxAYAet+mzXQ==. Permite la verificación de la integridad de una copia de este documento electrónico en la dirección: <https://verifirma.agenciaambienteayagua.es>
 Este documento incorpora firma electrónica reconocida de acuerdo a la Ley 59/2003, de 19 de diciembre, de firma electrónica.

FIRMADO POR	JESUS CRESPO CURADO		FECHA	27/04/2020
ID. FIRMA	ws051.juntadeandalucia.es	KQYS/5wyVXGxAYAet+mzXQ==	PÁGINA	67/102



KQYS/5wyVXGxAYAet+mzXQ==



ACTIVIDAD	ACTUACIÓN	INDICADOR ACTUACIÓN	UNIDAD	VALOR OBJETIVO 2019	VALOR EJECUTADO 2019	GRADO DE EJECUCIÓN
1.4.8.2.- Mantenimiento de Centros de Cría en Cautividad (CCC)	dos	N.º de ejemplares reproducidos/por reproducción pre- vista anual	%	100	100,00	100,00 %
		Reintroducciones realizadas / previsto	%	100	100,00	100,00 %
1.4.8.2.- Mantenimiento de Centros de Cría en Cautividad (CCC)	1.4.8.2.1.- Mantenimiento de Centro de Cría en Cautividad (CCC)	N.º notas de divulgación o información sobre trabajos realizados o resultados obtenidos	ud.	2	2,00	100,00 %
		N.º incidencias resueltas/totales	%	100	100,00	100,00 %
		Eficacia de adaptación ejemplares (%)	%	96,88	98,75	100,00 %
		Éxito de gestación (%)	%	100	100,00	100,00 %
		Éxito reproductor (UD)	ud.	0,88	0,88	100,00 %
		Ejemplares lince mantenido centro (UD)	ud.	40,5	40,5	100,00 %
		Parejas formadas (UD)	ud.	6	8,00	100,00 %
		Éxito de preparación de cachorros (%)	%	100	100,00	100,00 %
		Revisión texto web GeorBio	u	1	1,00	100,00 %
		N.º informes realizados de acuerdo al protocolo de in- formación de la CAGPyDS y envío a la REDIAM	ud.	1	1,00	100,00 %
1.5.1.1.- Trabajos de consultoría para la conservación de la biodiversidad	1.5.1.1.1.- Propuesta para la Imple- mentación de un Manual de Gestión para la conservación de la biodiversi- dad	N.º notas de divulgación o información sobre trabajos realizados o resultados obtenidos	ud.	1	1,00	100,00 %
		Productos finales de acuerdo al PPT	ud.	1	0,00	0,00 %
		Grado de ejecución respecto a planificado	%	100	75,00	75,00 %
		Productos finales de acuerdo al PPT	ud.	1	1,00	100,00 %
		Grado de ejecución respecto a planificado	%	100	100,00	100,00 %
		Productos finales de acuerdo al PPT	ud.	1	1,00	100,00 %
		Grado de ejecución respecto a planificado	%	100	100,00	100,00 %
		Productos finales de acuerdo al PPT	ud.	1	1,00	100,00 %
		Grado de ejecución respecto a planificado	%	100	100,00	100,00 %
		Productos finales de acuerdo al PPT	ud.	1	1,00	100,00 %
1.5.1.2.- Trabajos de consultoría para la conservación de la biodiversidad	1.5.1.2.1.- Actualización de datos y actuaciones de difusión y sensibiliza- ción en Geodiversidad 2017-2018	n.º de aves muertas en los humedales andaluces retra- das / n.º de aves de las que se solicita retirada	%	100	100,00	100,00 %
		n.º de kg de peces retirados/nº de Kg de peces de los que se solicita retirada	%	100	100,00	100,00 %
		n.º de especies censadas / n.º especies previstas se- gún cronograma	%	100	100,00	100,00 %
		N.º notas de divulgación o información sobre trabajos realizados o resultados obtenidos	ud.	4	4,00	100,00 %
1.5.2.1.- Programa de emergencias, control epidemiológico y seguimiento de fauna amenazada	1.5.2.1.1.- Atención de emergencias incluyendo las mortandades de fau- na acuática en los humedales anda- luces competencia de la CAGPyDS.	n.º de especies censadas / n.º especies previstas se- gún cronograma	%	100	100,00	100,00 %
		N.º notas de divulgación o información sobre trabajos realizados o resultados obtenidos	ud.	4	4,00	100,00 %

Código Seguro de verificación:KQYS/5wyVXGxAYAet+mzXQ==. Permite la verificación de la integridad de una copia de este documento electrónico en la dirección: <https://verifirma.agenciamedioambienteayagua.es>
 Este documento incorpora firma electrónica reconocida de acuerdo a la Ley 59/2003, de 19 de diciembre, de firma electrónica.

FIRMADO POR	JESUS CRESPO CURADO		FECHA	27/04/2020
ID. FIRMA	ws051.juntadeandalucia.es	KQYS/5wyVXGxAYAet+mzXQ==	PÁGINA	68/102



KQYS/5wyVXGxAYAet+mzXQ==



ACTIVIDAD	ACTUACIÓN	INDICADOR ACTUACIÓN	UNIDAD	VALOR OBJETIVO 2019	VALOR EJECUTADO 2019	GRADO DE EJECUCIÓN
1.5.2.2.- Ejecución de planes y programas de recuperación y conservación de especies amenazadas	na de acuerdo a las directrices de la CAGPyDS	Revisión texto web Geo/Bio	ud.	1	1,00	100,00 %
		N.º Informes realizados de acuerdo al protocolo de información de la CAGPyDS y envío a la REDIAM	ud.	2	2,00	100,00 %
		n.º de actividades de diagnóstico, evaluación y control realizadas/ total de las solicitadas	%	100	100,00	100,00 %
	1.5.2.2.1.- APOYO TÉCNICO AL PROGRAMA DE SEGUIMIENTO DEL LOBO IBÉRICO EN ANDALUCÍA	N.º notas de divulgación o información sobre trabajos realizados o resultados obtenidos	ud.	2	2,00	100,00 %
		N.º Informes realizados de acuerdo al protocolo de información de la CAGPyDS y envío a la REDIAM	ud.	2	2,00	100,00 %
		Revisión texto web Geo/Bio	ud.	1	0,00	0,00 %
	1.5.2.2.3.- Apoyo técnico al Plan de Recuperación de especies de Altas Cumbres: seguimiento	Nº de especies objeto de actuaciones in situ/ex situ/ según plan de trabajo anual	%	100	87,50	87,50 %
		N.º de especies objeto de seguimiento/según plan de trabajo anual	%	100	100,00	100,00 %
		N.º notas de divulgación o información sobre trabajos realizados o resultados obtenidos	ud.	2	2,00	100,00 %
	1.5.2.2.4.- Apoyo técnico al Plan de Recuperación de Pteridofitos: seguimiento	Revisión texto web Geo/Bio	ud.	1	1,00	100,00 %
		N.º Informes realizados de acuerdo al protocolo de información de la CAGPyDS y envío a la REDIAM	ud.	2	2,00	100,00 %
		Nº de especies objeto de actuaciones in situ/ex situ/ según plan de trabajo anual	%	100	100,00	100,00 %
	1.5.2.2.5.- Apoyo técnico al Plan de Recuperación del Águila Imperial: seguimiento	Nº de especies objeto de seguimiento/según plan de trabajo anual	%	100	100,00	100,00 %
		N.º notas de divulgación o información sobre trabajos realizados o resultados obtenidos	ud.	2	2,00	100,00 %
		Revisión texto web Geo/Bio	ud.	1	1,00	100,00 %
		N.º Informes realizados de acuerdo al protocolo de información de la CAGPyDS y envío a la REDIAM	ud.	2	2,00	100,00 %
		n.º de actividades de diagnóstico, evaluación y control realizadas/ total de las solicitadas	%	100	100,00	100,00 %
		N.º ejemplares manejados en campo (anillamiento, traslocaciones, reintroducciones, chequeos)/nº de ejemplares necesitados de manejo	%	100	100,00	100,00 %
		N.º notas de divulgación o información sobre trabajos realizados o resultados obtenidos	ud.	2	2,00	100,00 %
		Revisión texto web Geo/Bio	ud.	1	0,00	0,00 %
		N.º Informes realizados de acuerdo al protocolo de información de la CAGPyDS y envío a la REDIAM	ud.	2	2,00	100,00 %

Código Seguro de verificación:KQYS/5wyVXGxAYAet+mzXQ==. Permite la verificación de la integridad de una copia de este documento electrónico en la dirección: <https://verifirma.agenciamedioambienteayagua.es>
 Este documento incorpora firma electrónica reconocida de acuerdo a la Ley 59/2003, de 19 de diciembre, de firma electrónica.

FIRMADO POR	JESUS CRESPO CURADO	FECHA	27/04/2020
ID. FIRMA	ws051.juntadeandalucia.es	PÁGINA	69/102



KQYS/5wyVXGxAYAet+mzXQ==



ACTIVIDAD	ACTUACIÓN	INDICADOR ACTUACIÓN	UNIDAD	VALOR OBJETIVO 2019	VALOR EJECUTADO 2019	GRADO DE EJECUCIÓN
	1.5.2.2.6.- Apoyo técnico al Plan de Recuperación y conservación de aves de humedales: seguimiento especies acuáticas	formación de la CAGPyDS y envío a la REDIAM	%	100	100,00	100,00 %
		n.º de actividades de diagnóstico, evaluación y control realizadas/ total de las solicitadas	%	100	100,00	100,00 %
		N.º ejemplares manejados en campo (anillamiento, traslocaciones, reintroducciones, chequeos)/nº de ejemplares necesitados de manejo	ud.	2	15,00	100,00 %
		N.º notas de divulgación o información sobre trabajos realizados o resultados obtenidos	ud.	1	0,00	0,00 %
		Revisión texto web Geo/Bio	ud.	2	1,00	50,00 %
		N.º Informes realizados de acuerdo al protocolo de información de la CAGPyDS y envío a la REDIAM	ud.	12	12,00	100,00 %
		n.º de actividades de diagnóstico, evaluación y control realizadas/ total de las solicitadas	ud.	10	23,00	100,00 %
		N.º ejemplares manejados en campo (anillamiento, traslocaciones, reintroducciones, chequeos)/nº de ejemplares necesitados de manejo	ud.	2	3,00	100,00 %
		N.º notas de divulgación o información sobre trabajos realizados o resultados obtenidos	ud.	1	0,00	0,00 %
		Revisión texto web Geo/Bio	ud.	2	2,00	100,00 %
		N.º Informes realizados de acuerdo al protocolo de información de la CAGPyDS y envío a la REDIAM	%	100	100,00	100,00 %
		n.º de actividades de diagnóstico, evaluación y control realizadas/ total de las solicitadas	%	100	85,71	85,71 %
		N.º ejemplares manejados en campo (anillamiento, traslocaciones, reintroducciones, chequeos)/nº de ejemplares necesitados de manejo	ud.	1	0,00	0,00 %
		Revisión texto web Geo/Bio	ud.	2	2,00	100,00 %
		1.5.2.2.7.- Apoyo técnico al Plan de Recuperación y conservación de aves necrófagas: seguimiento	N.º Informes realizados de acuerdo al protocolo de información de la CAGPyDS y envío a la REDIAM	ud.	2	2,00
n.º de actividades de diagnóstico, evaluación y control realizadas/ total de las solicitadas	ud.		2	2,00	100,00 %	
N.º notas de divulgación o información sobre trabajos realizados o resultados obtenidos	%		100	100,00	100,00 %	
1.5.2.2.8.- Apoyo técnico al Plan de Recuperación y conservación de aves esteparias: seguimiento	N.º Informes realizados de acuerdo al protocolo de información de la CAGPyDS y envío a la REDIAM	ud.	1	0,00	0,00 %	
	n.º de actividades de diagnóstico, evaluación y control realizadas/ total de las solicitadas	ud.	2	2,00	100,00 %	
	N.º notas de divulgación o información sobre trabajos realizados o resultados obtenidos	ud.	2	2,00	100,00 %	
1.5.2.2.9.- Apoyo técnico al Programa de Reintroducción Ibis Eremita en Andalucía	n.º de actividades de diagnóstico, evaluación y control realizadas/ total de las solicitadas	%	100	100,00	100,00 %	
	N.º ejemplares manejados en campo (anillamiento, traslocaciones, reintroducciones, chequeos)/nº de ejemplares necesitados de manejo	%	100	100,00	100,00 %	
	N.º notas de divulgación o información sobre trabajos realizados o resultados obtenidos	ud.	2	1,00	50,00 %	

Código Seguro de verificación:KQYS/5wyVXGxAYAet+mzXQ==. Permite la verificación de la integridad de una copia de este documento electrónico en la dirección: <https://verifirma.agenciamedioambienteayagua.es>
 Este documento incorpora firma electrónica reconocida de acuerdo a la Ley 59/2003, de 19 de diciembre, de firma electrónica.

FIRMADO POR	JESUS CRESPO CURADO	FECHA	27/04/2020
ID. FIRMA	ws051.juntadeandalucia.es	PÁGINA	70/102



KQYS/5wyVXGxAYAet+mzXQ==



ACTIVIDAD	ACTUACIÓN	INDICADOR ACTUACIÓN	UNIDAD	VALOR OBJETIVO 2019	VALOR EJECUTADO 2019	GRADO DE EJECUCIÓN		
1.5.2.3.- Evaluación y control de amenazas a las especies amenazadas	1.5.2.2.10.- Apoyo técnico al Plan de Recuperación de Especies epicontinentales: seguimiento	Revisión texto web Geo/Bio	ud.	1	0,00	0,00 %		
		N.º Informes realizados de acuerdo al protocolo de información de la CAGPyDS y envío a la REDIAM	ud.	2	2,00	100,00 %		
		n.º de actividades de diagnóstico, evaluación y control realizadas/ total de las solicitadas	%	100	100,00	100,00 %		
		N.º introducciones o traslocaciones realizadas/ N.º introducciones o traslocaciones previstas	%	100	100,00	100,00 %		
		N.º notas de divulgación o información sobre trabajos realizados o resultados obtenidos	ud.	2	2,00	100,00 %		
		Revisión texto web Geo/Bio	ud.	1	1,00	100,00 %		
		N.º Informes realizados de acuerdo al protocolo de información de la CAGPyDS y envío a la REDIAM	ud.	2	2,00	100,00 %		
		Nº de especies objeto de actuaciones in situ/ex situ/ según plan de trabajo anual	%	100	100,00	100,00 %		
		Nº de especies objeto de seguimiento/según plan de trabajo anual	%	100	100,00	100,00 %		
		N.º notas de divulgación o información sobre trabajos realizados o resultados obtenidos	ud.	2	2,00	100,00 %		
		Revisión texto web Geo/Bio	ud.	1	1,00	100,00 %		
		N.º Informes realizados de acuerdo al protocolo de información de la CAGPyDS y envío a la REDIAM	ud.	2	2,00	100,00 %		
		1.5.2.3.1.- Programa de Control de Especies Invasoras de Andalucía	1.5.2.3.2.- Apoyo técnico a la Estrategia de Control de venenos y otras amenazas a la fauna catalogada	Revisión texto web Geo/Bio	ud.	1	1,00	100,00 %
N.º Informes realizados de acuerdo al protocolo de información de la CAGPyDS y envío a la REDIAM	ud.			2	2,00	100,00 %		
N.º peticiones contestadas/total recibidas	%			100	100,00	100,00 %		
N.º notas de divulgación o información sobre trabajos realizados o resultados obtenidos	ud.			2	2,00	100,00 %		
Revisión texto web Geo/Bio	ud.			1	1,00	100,00 %		
N.º Informes realizados de acuerdo al protocolo de información de la CAGPyDS y envío a la REDIAM	ud.			2	2,00	100,00 %		
N.º inspecciones preventivas realizadas/ N.º total de inspecciones preventivas previstas	%			100	100,00	100,00 %		
N.º inspecciones urgentes desarrolladas/N.º avisos para inspecciones urgentes	%			100	100,00	100,00 %		
N.º notas de divulgación o información sobre trabajos realizados o resultados obtenidos	ud.			2	2,00	100,00 %		
Revisión texto web Geo/Bio	ud.			1	1,00	100,00 %		
N.º Informes realizados de acuerdo al protocolo de información de la CAGPyDS y envío a la REDIAM	ud.			2	2,00	100,00 %		
1.5.2.3.3.- Mantenimiento de un sistema de información sobre trabajos	1.5.2.3.3.- Mantenimiento de un sistema de información sobre trabajos			N.º Inspecciones urgentes desarrolladas/N.º avisos para inspecciones urgentes	%	100	100,00	100,00 %
				N.º notas de divulgación o información sobre trabajos realizados o resultados obtenidos	ud.	2	2,00	100,00 %

Código Seguro de verificación:KQYS/5wyVXGxAYAet+mzXQ==. Permite la verificación de la integridad de una copia de este documento electrónico en la dirección: <https://verifirma.agenciamedioambienteayagua.es>
 Este documento incorpora firma electrónica reconocida de acuerdo a la Ley 59/2003, de 19 de diciembre, de firma electrónica.

FIRMADO POR	JESUS CRESPO CURADO		FECHA	27/04/2020
ID. FIRMA	ws051.juntadeandalucia.es	KQYS/5wyVXGxAYAet+mzXQ==	PÁGINA	71/102



KQYS/5wyVXGxAYAet+mzXQ==



ACTIVIDAD	ACTUACIÓN	INDICADOR ACTUACIÓN	UNIDAD	VALOR OBJETIVO 2019	VALOR EJECUTADO 2019	GRADO DE EJECUCIÓN	
1.5.2.4.- Seguimiento sobre las instalaciones de Zootecnia	tema de seguimiento de tendidos eléctricos peligrosos para la fauna	realizados o resultados obtenidos					
		Revisión texto web Geo/Bio	ud.	1	1,00	100,00 %	
	1.5.2.3.4.- SERVICIO DE ACTUALIZACIÓN DE LOS CRITERIOS Y DIRECTRICES DE GESTIÓN ADAPTATIVA FRENTE EL CAMBIO GLOBAL DE LOS ECOSISTEMAS Y LA BIODIVERSIDAD DE SIERRA Nevada PARA SU INCORPORACIÓN A LOS INSTRUMENTOS DE ORDENACIÓN Y GESTIÓN	N.º Informes realizados de acuerdo al protocolo de información de la CAGPyDS y envío a la REDIAM	ud.	2	2,00	100,00 %	
		N.º notas de divulgación o información sobre trabajos realizados o resultados obtenidos	ud.	2	3,00	100,00 %	
	1.5.2.3.5.- LIFE ADAPTAMED GB	Revisión texto web Geo/Bio	ud.	1	1,00	100,00 %	
		N.º Informes realizados de acuerdo al protocolo de información de la CAGPyDS y envío a la REDIAM	ud.	2	2,00	100,00 %	
	1.5.2.5.- Trabajos de ejecución del Plan de Vigilancia Epidemiológica y Emergencias sanitarias de fauna silvestre	1.5.2.4.1.- Trabajos de asesoramiento y apoyo a inspecciones de Parques zoológicos	Grado de ejecución respecto a planificado	%	100	100,00	100,00 %
			N.º Informes realizados según cronograma entregas LIFES	ud.	1	1,00	100,00 %
		1.5.2.5.1.- Apoyo técnico al PVE	N.º inspecciones realizadas/previstas	%	100	90,33	90,33 %
			N.º Informes realizados de acuerdo al protocolo de información de la CAGPyDS y envío a la REDIAM	ud.	2	2,00	100,00 %
1.5.2.6.1.- Apoyo a los trabajos del LIFE CONHABIT		N.º notas de divulgación o información sobre trabajos realizados o resultados obtenidos	ud.	2	8,00	100,00 %	
		Revisión texto web Geo/Bio	ud.	1	0,00	0,00 %	
1.5.2.6.2.- LIFE BLUE NATURA		N.º Informes memoria temporada de caza en curso y actuaciones previstas temporada de caza siguiente	ud.	1	3,00	100,00 %	
		Cambiar por cotos muestreados/previstos.	%	100	176,58	100,00 %	
1.5.2.6.3.- LIFE COMUNICACIÓN LOBO		Cambiar por ejemplares muestreados/previstos	%	100	143,59	100,00 %	
		Grado de ejecución respecto a planificado	%	100	100,00	100,00 %	
1.5.2.6.4.- PROGRAMA DE ACTUACIONES PARA LA CONSERVACIÓN	N.º Informes realizados según cronograma entregas LIFES	ud.	1	1,00	100,00 %		
	Grado de ejecución respecto a planificado	%	100	100,00	100,00 %		
1.5.2.6.4.- PROGRAMA DE ACTUACIONES PARA LA CONSERVACIÓN	N.º Informes realizados según cronograma entregas LIFES	ud.	1	1,00	100,00 %		
	Grado de ejecución respecto a planificado	%	100	59,84	59,84 %		
1.5.2.6.4.- PROGRAMA DE ACTUACIONES PARA LA CONSERVACIÓN	N.º Informes realizados según cronograma entregas LIFES	ud.	1	1,00	100,00 %		
	N.º Actuaciones realizadas/ N.º Actuaciones planificadas a realizar	%	100	100,00	100,00 %		

Código Seguro de verificación: KQYS/5wyVXGxAYAet+mzXQ==. Permite la verificación de la integridad de una copia de este documento electrónico en la dirección: <https://verifirma.agenciamedioambienteagua.es>
 Este documento incorpora firma electrónica reconocida de acuerdo a la Ley 59/2003, de 19 de diciembre, de firma electrónica.

FIRMADO POR	JESUS CRESPO CURADO		FECHA	27/04/2020
ID. FIRMA	ws051.juntadeandalucia.es	KQYS/5wyVXGxAYAet+mzXQ==	PÁGINA	72/102



KQYS/5wyVXGxAYAet+mzXQ==



ACTIVIDAD	ACTUACIÓN	INDICADOR ACTUACIÓN	UNIDAD	VALOR OBJETIVO 2019	VALOR EJECUTADO 2019	GRADO DE EJECUCIÓN
	DE ANFIBIOS	Producto/s finales de acuerdo al PPT	ud.	1	-	NO EVALUABLE
	1.5.2.6.5.- ACTUACIONES PARA LA MEJORA DE HABITAT DE ESPECIES AMENAZADAS DE FAUNA. PROVINCIA ALMERÍA	N.º Actuaciones realizadas/ N.º Actuaciones planificadas a realizar	%	100	1,00	1,00 %
	1.5.2.6.6.- CONSERVACIÓN ACTIVA DE POBLACIONES CATALOGADAS DE PECES E INVERTEBRADOS DE AGUAS CONTINENTALES	Producto/s finales de acuerdo al PPT	ud.	1	0,00	0,00 %
	1.5.2.6.7.- SERVICIO PARA LA EJECUCIÓN DEL PROGRAMA DE ACTUACIÓN DEL PLAN DE RECUPERACIÓN DEL PINSAPO	N.º Actuaciones realizadas/ N.º Actuaciones planificadas a realizar	%	100	30,00	30,00 %
	1.5.2.6.8.- Medidas de mejora de hábitats de estepa leñosa incluida en el programa de actuación del Plan de Recuperación y Conservación de Aves Esteparias	Producto/s finales de acuerdo al PPT	ud.	1	0,30	30,00 %
	1.5.2.6.9.- CONSERVACIÓN DE ESPECIES DE FLORA ENDÉMICA ÁMBITO DISTRIBUCIÓN REDUCIDO PROVINCIA ALMERÍA	N.º Actuaciones realizadas/ N.º Actuaciones planificadas a realizar	%	100	100,00	100,00 %
	1.5.2.6.10.- Servicio para la ejecución del programa de actuación del PR y conservación de aves de humedales	Producto/s finales de acuerdo al PPT	ud.	1	-	NO EVALUABLE
	1.5.2.6.11.- Ejecución del Programa de Actuación del Plan de Recuperación del lince ibérico 2018	N.º Actuaciones realizadas/ N.º Actuaciones planificadas a realizar	%	100	-	NO EVALUABLE
	1.5.2.6.12.- LIFE SAFE-CROSSING	Producto/s finales de acuerdo al PPT	ud.	1	-	NO EVALUABLE
	1.5.2.7.- Detección de amenazas y ejecución de actuaciones para su control	Grado de ejecución respecto a planificado	%	100	8,33	8,33 %
	1.5.2.7.1.- Actuaciones de gestión en campo sobre exóticas invasoras en Andalucía	N.º Actuaciones realizadas/ N.º Actuaciones planificadas a realizar	%	100	0,00	0,00 %
	1.5.2.7.2.- CONTROL DE POBLACIONES DE GAVIOTA PATIAMARILLA EN LA PROVINCIA DE CÁDIZ	Producto/s finales de acuerdo al PPT	ud.	1	1,00	100,00 %
	1.5.3.1.- Servicio de emergencias frente a varamientos de mamíferos y tortugas marinas en el litoral andaluz	N.º Actuaciones realizadas/ N.º Actuaciones planificadas a realizar	%	100	100,00	100,00 %
		Producto/s finales de acuerdo al PPT	ud.	1	0,30	30,00 %
		N.º varamientos atendidos y registrados en la base de datos/total avisos	%	100	100,00	100,00 %

Código Seguro de verificación: KQYS/5wyVXGxAYAet+mzXQ==. Permite la verificación de la integridad de una copia de este documento electrónico en la dirección: <https://verifirma.agenciamedioambienteayagua.es>
 Este documento incorpora firma electrónica reconocida de acuerdo a la Ley 59/2003, de 19 de diciembre, de firma electrónica.

FIRMADO POR	JESUS CRESPO CURADO	FECHA	27/04/2020
ID. FIRMA	ws051.juntadeandalucia.es	PÁGINA	73/102



KQYS/5wyVXGxAYAet+mzXQ==



ACTIVIDAD	ACTUACIÓN	INDICADOR ACTUACIÓN	UNIDAD	VALOR OBJETIVO 2019	VALOR EJECUTADO 2019	GRADO DE EJECUCIÓN
1.5.3.2.- Gestión y funcionamiento operativo de los Centros de Gestión del Medio Marino	1.5.3.2.1.- Gestión y funcionamiento operativo de los Centros de Gestión del Medio Marino	N.º notas de divulgación o información sobre trabajos realizados o resultados obtenidos Revisión texto web Geo/Bio	ud.	2	4,00	100,00 %
1.5.3.3.- Seguimiento de actividades desde embarcación	1.5.3.3.1.- Seguimiento de actividades desde embarcación	N.º Informes realizados de acuerdo al protocolo de información de la CAGPyDS y envío a la REDIAM	ud.	1	2,00	100,00 %
1.5.3.4.- Ejecución del Plan de recuperación de especies marinas amenazadas de Andalucía.	1.5.3.4.1.- Ejecución del Plan de recuperación de especies marinas amenazadas de Andalucía	N.º registros e incidencias durante transectos seguimiento/ total previstos	%	100	0,10	0,10 %
1.5.3.5.- Mantenimiento de los Centros de Gestión del Medio Marino	1.5.3.5.1.- Mantenimiento de los Centros de Gestión del Medio Marino	N.º inspecciones realizadas para el seguimiento de hábitats y especies/ total previstos	%	100	59,00	59,00 %
1.6.1.1.- Apoyo técnico en la planificación de determinados aprovechamientos del monte	1.6.1.1.1.- Apoyo técnico en la planificación de determinados aprovechamientos del monte	N.º propuestas en relación a planes anuales de aprovechamientos	ud.	3	5,00	100,00 %
1.6.1.2.- Apoyo técnico en la gestión de determinados aprovechamientos del monte	1.6.1.2.1.- Licitaciones de aprovechamientos o ventas en cargadero	N.º Licitaciones	ud.	5	47,00	100,00 %
1.6.1.3.- Apoyo técnico en la planificación de los recursos forestales	1.6.1.3.1.- Plan Estratégico de la maderera	N.º señalamientos en Obras y/o servicios ejecutados por Terceros	ud.	2	2,00	100,00 %
1.6.1.4.- Gestión económico-administrativa de determinados aprovechamientos del monte	1.6.1.4.1.- Gestión económico-administrativa de determinados aprovechamientos del monte	Grado de avance en la ejecución	%	5	-	NO EVALUABLE
1.6.2.1.- Apoyo técnico y redacción de documentos de planificación relacionados con el sector cinegético y piscícola (planes de áreas cinegéticas, programas para la gestión o control de especies cinegéticas y piscícolas¿)	1.6.2.1.1.- Apoyo técnico a la elaboración de planificación cinegética y piscícola	N.º contratos firmados	ud.	50	206,00	100,00 %
1.6.2.2.- Apoyo técnico y administrativo para la redacción y tramitación de planes técnicos de caza en cotos propiedad de la Junta de Andalucía	1.6.2.2.1.- Redacción de PTC y valoraciones en cotos públicos	Propuesta de plan presentado	ud.	4	4,00	100,00 %
1.6.2.3.- Apoyo técnico a la tramitación de planes técnicos de caza en cotos de particulares	1.6.2.3.1.- Apoyo técnico a la tramitación de planes técnicos de caza y memorias en cotos de particulares y actualización cartográfica	Cotos de titularidad J.A. con PTC en vigor (%)	%	100	100,00	100,00 %
		N.º planes técnicos de caza (PTC) tramitados en plazo	%	100	100,00	100,00 %

Código Seguro de verificación:KQYS/5wyVXGxAYAet+mzXQ==. Permite la verificación de la integridad de una copia de este documento electrónico en la dirección: <https://verifirma.agenciamedioambienteayagua.es>
 Este documento incorpora firma electrónica reconocida de acuerdo a la Ley 59/2003, de 19 de diciembre, de firma electrónica.

FIRMADO POR	JESUS CRESPO CURADO		FECHA	27/04/2020
ID. FIRMA	ws051.juntadeandalucia.es	KQYS/5wyVXGxAYAet+mzXQ==	PÁGINA	74/102



KQYS/5wyVXGxAYAet+mzXQ==



ACTIVIDAD	ACTUACIÓN	INDICADOR ACTUACIÓN	UNIDAD	VALOR OBJETIVO 2019	VALOR EJECUTADO 2019	GRADO DE EJECUCIÓN
1.6.2.4.- Seguimiento de granjas cinegéticas y piscifactorias	1.6.2.4.1.- Seguimiento de granjas cinegéticas y piscifactorias	Granjas y piscifactorias atendidas frente al total encargado	%	100	100,00	100,00 %
1.6.2.5.- Apoyo a los Programas de especies cinegéticas o piscícolas.	1.6.2.5.1.- Apoyo a los Programas de especies cinegéticas o piscícolas	N.º actividades realizadas/programadas	%	100	100,00	100,00 %
1.6.2.6.- Seguimiento de especies cinegéticas y piscícolas. Realización de censos de caza mayor y menor.	1.6.2.6.1.- Seguimiento de especies cinegéticas y piscícolas. Realización de censos de caza mayor y menor.	N.º censos realizados/ programados	%	100	100,00	100,00 %
1.6.2.7.- Apoyo y asistencia técnica al funcionamiento de la Comisión de Homologación de Trofeos de Caza	1.6.2.7.1.- Apoyo y asistencia técnica al funcionamiento de la Comisión de Homologación de Trofeos de Caza	N.º trofeos procesados	ud.	350	374,00	100,00 %
1.6.2.8.- Gestión de montes, así como ejecución de obras de desarrollo de planes de recuperación de especies amenazadas o de hábitats.	1.6.2.8.1.- Servicio para la gestión de las poblaciones de trucha común en Andalucía	N.º informes realizados	ud.	2	2,00	100,00 %
	1.6.2.8.2.- Ungulados en Sierra Nevada (Ez)	N.º Informes realizados	ud.	2	2,00	100,00 %
	1.6.2.8.4.- Gestión de las poblaciones en Andalucía (Fase I)	N.º Informes realizados	ud.	2	2,00	100,00 %
1.6.3.1.- Gestión directa de los aprovechamientos de los montes públicos	1.6.3.1.1.- Gestión directa de los aprovechamientos de cotos de caza en montes públicos PGI	N.º cotos/ montes/ Ha gestionados	ha	86298	86298,00	100,00 %
	1.6.3.1.2.- Gestión directa de los aprovechamientos de cotos de caza en montes públicos no PGI	N.º cotos/ montes/ Ha gestionados	ha	140562	140562,00	100,00 %
1.6.3.2.- Gestión de la licitación de los aprovechamientos de montes públicos	1.6.3.2.1.- Licitación y Seguimiento de los aprovechamientos de montes públicos PGI	Superficie licitada y adjudicada (ha)	ha	16656	14137,00	84,88 %
	1.6.3.2.2.- Licitación y Seguimiento de los aprovechamientos de montes públicos no PGI	Superficie licitada y adjudicada (ha)	ha	20099	9201,00	45,78 %
1.6.3.3.- Gestión y Manejo de montes públicos para la caza	1.6.3.3.1.- Gestión y manejo de montes públicos para la caza	N.º acciones de mejora de hábitats realizados / propuestos	%	100	100,00	100,00 %
1.6.3.4.- Gestión de la Oferta Pública de Caza y apoyo a las RRAACC	1.6.3.4.1.- Gestión de la Oferta Pública de Caza y apoyo a las RRAACC	N.º acciones de caza adjudicados/licitados	%	85	95,00	100,00 %
1.6.3.5.- Comercialización y gestión económica administrativa de los aprovechamientos cinegéticos	1.6.3.5.1.- Comercialización y gestión económica administrativa de los aprovechamientos cinegéticos	N.º canales de carne o kilos comercializados	Kg	7776	7776,00	100,00 %
1.6.4.1.- Redacción de planes técnicos y Proyectos de ordenación de montes JA, así como sus revisiones	1.6.4.1.1.- Redacción de planes técnicos y Proyectos de ordenación de montes públicos JA, así como sus revisiones	Balance económico/importes	€	1300000	1747684,52	100,00 %
		Superficie ordenada	ha	4800	4800,00	100,00 %
		Grado de avance acumulado sobre la planificación	%	100	100,00	100,00 %

Código Seguro de verificación:KQYS/5wyVXGxAYAet+mzXQ==. Permite la verificación de la integridad de una copia de este documento electrónico en la dirección: <https://verifirma.agenciamedioambienteayagua.es>
 Este documento incorpora firma electrónica reconocida de acuerdo a la Ley 59/2003, de 19 de diciembre, de firma electrónica.

FIRMADO POR	JESUS CRESPO CURADO		FECHA	27/04/2020
ID. FIRMA	ws051.juntadeandalucia.es	KQYS/5wyVXGxAYAet+mzXQ==	PÁGINA	75/102



KQYS/5wyVXGxAYAet+mzXQ==



ACTIVIDAD	ACTUACIÓN	INDICADOR ACTUACIÓN	UNIDAD	VALOR OBJETIVO 2019	VALOR EJECUTADO 2019	GRADO DE EJECUCIÓN
1.6.4.2.- Inventario forestal de ordenaciones	revisiones 1.6.4.2.1.- Ejecución de inventarios forestales.	Grado de avance superficie inventariada frente a previsión anual aprobada	%	100	97,10	97,10 %
1.6.4.3.- Apoyo técnico en la revisión y elaboración de informes de Proyectos de Ordenación y Planes de montes de particulares	1.6.4.3.1.- Apoyo técnico en la revisión y elaboración de informes de Proyectos de Ordenación y Planes Técnicos de Ordenación de montes de particulares	Planes supervisados	ud.	77	75,00	97,40 %
1.6.5.1.- Plan de calas	1.6.5.1.1.- Plan de calas 1.6.5.1.2.- Mapa de calidad del corcho	Informes de calidad emitidos Informe de Mapa de calidad de corcho	ud.	70	70,00	100,00 %
1.6.5.2.- Gestión, mantenimiento y funcionamiento operativo de la Suberoteca	1.6.5.2.1.- Mantenimiento y funcionamiento operativo de la Suberoteca 1.6.5.2.2.- Gestión de la Suberoteca	N.º incidencias N.º visitas atendidas	ud.	3	6,00	100,00 %
1.6.6.1.- Apoyo técnico y administrativo para la tramitación de cambios de uso	1.6.6.1.1.- Tramitación de autorización de cambios de uso 1.6.6.1.2.- Mantenimiento de base de datos SIG forestal	N.º expedientes tramitados frente a media histórica N.º Informes	ud.	30	30,00	100,00 %
1.6.7.1.- Apoyo técnico al Catálogo de Montes de Andalucía	1.6.7.1.1.- Mantenimiento y actualización del Catálogo de Montes de Andalucía 1.6.7.1.2.- Valoración patrimonial y ambiental de montes públicos y privados para su posible incorporación al patrimonio público forestal (tasación para permutas, adquisiciones, etc)	N.º actualizaciones gráficas y/o alfanuméricas realizadas N.º Informes entregados	ud.	60	96,00	100,00 %
1.6.7.2.- Apoyo técnico y administrativo al mantenimiento y actualización de Consorcios y/o Convenios	1.6.7.2.1.- Mantenimiento y actualización de Consorcios y/o Convenios 1.6.7.2.2.- Apoyo Técnico a la suscripción de nuevos convenios de cooperación	N.º Informes tramitados N.º Informes	ud.	6	6,00	100,00 %
1.6.7.3.- Apoyo técnico en deslinde y amoniamiento de la propiedad pública forestal: montes, vías pecuarias (VVPP), dominio público hidráulico (DPH)	1.6.7.3.1.- Deslinde de VVPP 1.6.7.3.3.- Deslinde montes	Grado de ejecución respecto a planificado en la programación anual de trabajo consensuado en el Protocolo Grado de ejecución respecto a planificado en la programación anual de trabajo consensuado en el Protocolo	%	100	100,00	100,00 %
1.6.7.4.- Apoyo técnico y administrativo al mantenimiento y actualización de Ocupaciones en terreno Público	1.6.7.4.1.- Mantenimiento y actualización de Ocupaciones en terreno Público	Expedientes tramitados	ud.	33	51,00	100,00 %

Código Seguro de verificación:KQYS/5wyVXGxAYAet+mzXQ==. Permite la verificación de la integridad de una copia de este documento electrónico en la dirección: <https://verifirma.agenciamedioambienteayagua.es>
 Este documento incorpora firma electrónica reconocida de acuerdo a la Ley 59/2003, de 19 de diciembre, de firma electrónica.

FIRMADO POR	JESUS CRESPO CURADO	FECHA	27/04/2020
ID. FIRMA	ws051.juntadeandalucia.es	PÁGINA	76/102



KQYS/5wyVXGxAYAet+mzXQ==



ACTIVIDAD	ACTUACIÓN	INDICADOR ACTUACIÓN	UNIDAD	VALOR OBJETIVO 2019	VALOR EJECUTADO 2019	GRADO DE EJECUCIÓN
	1.6.7.4.2.- Apoyo Técnico a las auto- rizaraciones de Ocupaciones en monte Público	N.º actualizaciones de ocupaciones realizadas	ud.	770	655,00	85,06 %
	1.6.8.1.- Apoyo técnico en el muestreo, in- ventario y caracterización de los recursos micológicos	N.º actuaciones realizadas/N.º actuaciones planificadas N.º notas de divulgación o información sobre trabajos realizados o resultados obtenidos	%	100	95,00	95,00 %
	1.6.8.2.- Actividades de formación y divul- gación en recursos micológicos	N.º informes realizados de acuerdo al protocolo de in- formación de la CAGPyDS y envío a la REDIAM	ud.	2	1,00	50,00 %
	1.7.1.1.1.- Plan de Formación Ambiental	N.º de jornadas y/o reuniones	ud.	10	10,00	100,00 %
	1.7.1.1.1.- Plan de Formación Ambiental 2019	Grado de cobertura de las plazas ofertadas (%)	%	90	91,26	100,00 %
	1.7.1.2.1.- Centro de capacitación forestal de Vadillo-Castriñ. Cazorla	N.º de personas participantes	ud.	907	864,00	95,26 %
	1.8.1.1.- Gestión de obras hidráulicas	N.º de personas usuarias del alojamiento y manuten- ción	%	19426	19426,00	100,00 %
	1.8.1.1.1.- Agrupación de vertidos a núcleos del Bajo Guadalquivir (Cárta- ma y Alhaurín El Grande)	Grado de avance obra e inversión certificada respecto a lo planificado	%	100	53,44	53,44 %
	1.8.1.1.2.- Agrupación de vertidos de La Carolina (Jaén)	Grado de avance obra e inversión certificada respecto a lo planificado	%	100	51,79	51,79 %
	1.8.1.1.3.- Agrupación de vertidos de Marros	Grado de avance obra e inversión certificada respecto a lo planificado	%	100	98,65	98,65 %
	1.8.1.1.4.- Agrupación de vertidos y EDAR de Duque-Alcaracejos	Grado de avance obra e inversión certificada respecto a lo planificado	%	100	89,82	89,82 %
	1.8.1.1.5.- Agrupación de vertidos y EDAR de Ibro (Jaén)	Grado de avance obra e inversión certificada respecto a lo planificado	%	100	66,48	66,48 %
	1.8.1.1.6.- Agrupación de vertidos y EDAR de Jabalquinto (Jaén)	Grado de avance obra e inversión certificada respecto a lo planificado	%	100	0,00	0,00 %
	1.8.1.1.7.- Agrupación de vertidos y EDAR de La Guardia (Jaén)	Grado de avance obra e inversión certificada respecto a lo planificado	%	100	66,48	66,48 %
	1.8.1.1.8.- Agrupación de vertidos y EDAR de Lahiguera (Jaén)	Grado de avance obra e inversión certificada respecto a lo planificado	%	100	0,00	0,00 %
	1.8.1.1.9.- Agrupación de vertidos y EDAR de Monturque (Córdoba)	Grado de avance obra e inversión certificada respecto a lo planificado	%	100	19,94	19,94 %
	1.8.1.1.10.- Agrupación de vertidos y EDAR de Nerva Riotinto	Grado de avance obra e inversión certificada respecto a lo planificado	%	100	94,51	94,51 %
	1.8.1.1.11.- Agrupación de vertidos y	Grado de avance obra e inversión certificada respecto	%	100	19,94	19,94 %

Código Seguro de verificación: KQYS / 5wyVXGxAYAet +mzXQ==. Permite la verificación de la integridad de una
 copia de este documento electrónico en la dirección: <https://verifirma.agenciamedioambienteayagua.es>
 Este documento incorpora firma electrónica reconocida de acuerdo a la Ley 59/2003, de 19 de diciembre, de firma electrónica.

FIRMADO POR	JESUS CRESPO CURADO		FECHA	27/04/2020
ID. FIRMA	ws051.juntadeandalucia.es	KQYS / 5wyVXGxAYAet +mzXQ==	PÁGINA	77/102



KQYS / 5wyVXGxAYAet +mzXQ==



ACTIVIDAD	ACTUACIÓN	INDICADOR ACTUACIÓN	UNIDAD	VALOR OBJETIVO 2019	VALOR EJECUTADO 2019	GRADO DE EJECUCIÓN
	EDAR de Palenciana (Córdoba)	a lo planificado				
	1.8.1.1.12.- Agrupación de vertidos y EDAR de Rus, La Yedra y Canena (Jaén)	Grado de avance obra e inversión certificada respecto a lo planificado	%	100	65,18	65,18 %
	1.8.1.1.13.- Agrupación de vertidos y EDAR de Santaella (Córdoba)	Grado de avance obra e inversión certificada respecto a lo planificado	%	100	118,08	100,00 %
	1.8.1.1.14.- Ampliación de la EDAR de La Antilla	Grado de avance obra e inversión certificada respecto a lo planificado	%	100	33,79	33,79 %
	1.8.1.1.15.- Adecuación del Proyecto de concentración de vertidos de la aglomeración El Cautivo. T.M. de Níjar	Grado de avance obra e inversión certificada respecto a lo planificado	%	100	100,00	100,00 %
	1.8.1.1.16.- Colectores Bajo Guadalhorce: Alora, Coin y Pizarra	Grado de avance obra e inversión certificada respecto a lo planificado	%	100	12,70	12,70 %
	1.8.1.1.17.- Colectores y EDAR de Ubeda(Jaén)	Grado de avance obra e inversión certificada respecto a lo planificado	%	100	88,91	88,91 %
	1.8.1.1.18.- EDAR Bajo Guadalhorce (Alora, Pizarra y Coin)	Grado de avance obra e inversión certificada respecto a lo planificado	%	100	74,85	74,85 %
	1.8.1.1.19.- EDAR de Bolonia (Cádiz)	Grado de avance obra e inversión certificada respecto a lo planificado	%	100	98,20	98,20 %
	1.8.1.1.20.- Proyecto de Obra EDAR y colectores de Vilches	Grado de avance obra e inversión certificada respecto a lo planificado	%	100	0,00	0,00 %
	1.8.1.1.21.- Proyecto y ejecución de la EDAR de Cabra del Santo Cristo (Jaén)	Grado de avance obra e inversión certificada respecto a lo planificado	%	100	101,63	100,00 %
	1.8.1.1.22.- Proyecto y ejecución de obra de concentración de vertidos y EDAR de Villargordo (Jaén)	Grado de avance obra e inversión certificada respecto a lo planificado	%	100	58,73	58,73 %
	1.8.1.1.23.- Proyecto y ejecución de obra de concentración de vertidos y EDAR de Zuñar (Granada)	Grado de avance obra e inversión certificada respecto a lo planificado	%	100	169,62	100,00 %
	1.8.1.1.24.- Proyecto y Obra Agrupación de Vertidos y EDAR de Algámitas (Sevilla)	Grado de avance obra e inversión certificada respecto a lo planificado	%	100	32,64	32,64 %
	1.8.1.1.25.- Proyecto y Obra Agrupación de Vertidos y EDAR del Saucejo (Sevilla)	Grado de avance obra e inversión certificada respecto a lo planificado	%	100	32,64	32,64 %
	1.8.1.1.26.- Proyecto y obra de agrupación de vertidos y EDAR de Antas	Grado de avance obra e inversión certificada respecto a lo planificado	%	100	100,00	100,00 %

Código Seguro de verificación:KQYS/5wyVXGxAYAet+mzXQ==. Permite la verificación de la integridad de una copia de este documento electrónico en la dirección: <https://verifirma.agenciamedioambienteayagua.es>
 Este documento incorpora firma electrónica reconocida de acuerdo a la Ley 59/2003, de 19 de diciembre, de firma electrónica.

FIRMADO POR	JESUS CRESPO CURADO	FECHA	27/04/2020
ID. FIRMA	ws051.juntadeandalucia.es	PÁGINA	78/102



KQYS/5wyVXGxAYAet+mzXQ==



ACTIVIDAD	ACTUACIÓN	INDICADOR ACTUACIÓN	UNIDAD	VALOR OBJETIVO 2019	VALOR EJECUTADO 2019	GRADO DE EJECUCIÓN
	(Almería)					
	1.8.1.1.27.- Proyecto y obra de agrupación de vertidos y EDAR de Torre-donjimeno (Jaén)	Grado de avance obra e inversión certificada respecto a lo planificado	%	100	39,89	39,89 %
	1.8.1.1.28.- Proyecto y obra de agrupación de vertidos y EDAR de Villa-verde del Río	Grado de avance obra e inversión certificada respecto a lo planificado	%	100	66,47	66,47 %
	1.8.1.1.29.- Proyecto y obra de ampliación de la EDAR de Huerca (Almería)	Grado de avance obra e inversión certificada respecto a lo planificado	%	100	83,56	83,56 %
	1.8.1.1.30.- Proyecto y obra de EDAR en Níjar (Almería)	Grado de avance obra e inversión certificada respecto a lo planificado	%	100	55,73	55,73 %
	1.8.1.1.31.- Proyecto y obra EDAR y agrupación de vertidos de Arjonilla (Jaén)	Grado de avance obra e inversión certificada respecto a lo planificado	%	100	95,47	95,47 %
	1.8.1.1.32.- Proyecto y obra EDAR y agrupación de vertidos de La Roda de Andalucía (Sevilla)	Grado de avance obra e inversión certificada respecto a lo planificado	%	100	32,64	32,64 %
	1.8.1.1.33.- Proyecto y obra EDAR y agrupación de vertidos de La Victoria (Córdoba)	Grado de avance obra e inversión certificada respecto a lo planificado	%	100	62,27	62,27 %
	1.8.1.1.34.- Saneamiento de Pozo del Camino y Barrida Román Pérez en Isla Cristina	Grado de avance obra e inversión certificada respecto a lo planificado	%	100	0,00	0,00 %
	1.8.1.1.35.- Obra de desdoblamiento de abastecimiento del Embalse Retortillo a la ETAP de Écija (Sevilla)	Grado de avance obra e inversión certificada respecto a lo planificado	%	100	72,26	72,26 %
	1.8.1.1.36.- Redacción de Proyecto y Ejecución de Obra de la EDAR y Concentración de Vertidos de Sabiote (Jaén)	Grado de avance inversión certificada respecto a lo planificado	%	100	172,42	100,00 %
	1.8.1.1.37.- Redacción de Proyecto y ejecución de obra de Mejora de la EDAR de Arcos de la Frontera (Cádiz)	Grado de avance inversión certificada respecto a lo planificado	%	100	98,16	98,16 %
	1.8.1.1.38.- Redacción de proyecto y ejecución de obra de Mejora en la EDAR de Villamartín (Cádiz)	Grado de avance inversión certificada respecto a lo planificado	%	100	25,58	25,58 %
	1.8.1.1.39.- Redacción de proyecto y ejecución de obra de concentración	Grado de avance inversión certificada respecto a lo planificado	%	100	32,64	32,64 %

Código Seguro de verificación:KQYS/5wyVXGxAYAet+mzXQ==. Permite la verificación de la integridad de una copia de este documento electrónico en la dirección: <https://verifirma.agenciamedioambienteayagua.es>
 Este documento incorpora firma electrónica reconocida de acuerdo a la Ley 59/2003, de 19 de diciembre, de firma electrónica.

FIRMADO POR	JESUS CRESPO CURADO		FECHA	27/04/2020
ID. FIRMA	ws051.juntadeandalucia.es	KQYS/5wyVXGxAYAet+mzXQ==	PÁGINA	79/102



KQYS/5wyVXGxAYAet+mzXQ==



ACTIVIDAD	ACTUACIÓN	INDICADOR ACTUACIÓN	UNIDAD	VALOR OBJETIVO 2019	VALOR EJECUTADO 2019	GRADO DE EJECUCIÓN
1.8.1.2.- Gestión de Redacción de Proyectos de OOH	de vertidos y EDAR de Villanueva de San Juan (Sevilla)					
	1.8.1.2.1.- Pliego de Bases EDAR y proyecto colectores Alhama de Granada, Granada.	Grado de avance inversión certificada respecto a lo planificado	%	100	79,37	79,37 %
	1.8.1.2.2.- Redacción de proyecto de agrupación de vertidos y EDAR de Burunchel en La Iruela (Jaén)	Grado de avance inversión certificada respecto a lo planificado	%	100	87,80	87,80 %
	1.8.1.2.3.- Redacción de proyecto de agrupación de vertidos y EDAR de de Escañuela (Jaén)	Grado de avance inversión certificada respecto a lo planificado	%	100	108,14	100,00 %
	1.8.1.2.4.- Redacción de proyecto de agrupación de vertidos y EDAR de El Gujjo (Córdoba)	Grado de avance inversión certificada respecto a lo planificado	%	100	48,06	48,06 %
	1.8.1.2.5.- Redacción de proyecto de agrupación de vertidos y EDAR de Grazalema (Cádiz)	Grado de avance inversión certificada respecto a lo planificado	%	100	52,39	52,39 %
	1.8.1.2.6.- Redacción de proyecto de agrupación de vertidos y EDAR de Jedulaen Arcos de la Frontera (Cádiz)	Grado de avance inversión certificada respecto a lo planificado	%	100	0,00	0,00 %
	1.8.1.2.7.- Redacción de proyecto de agrupación de vertidos y EDAR de Montizón y sus núcleos (Jaén)	Grado de avance inversión certificada respecto a lo planificado	%	100	50,05	50,05 %
	1.8.1.2.8.- Redacción de proyectos para agrupación de vertidos y proyectos básicos de EDAR en Campotejar, Jerez del Marquesado, Guájares y Salar (Granada).	Grado de avance inversión certificada respecto a lo planificado	%	100	0,00	0,00 %
	1.8.1.2.9.- Redacción del Proyecto de Agrupación de Vertidos y EDAR de Almedinilla (Córdoba)	Grado de avance inversión certificada respecto a lo planificado	%	100	0,00	0,00 %
	1.8.1.2.10.- Redacción del Proyecto de Agrupación de Vertidos y EDAR de Fuente Carreteros (Córdoba)	Grado de avance inversión certificada respecto a lo planificado	%	100	79,76	79,76 %
	1.8.1.2.11.- Redacción del Proyecto de Agrupación de Vertidos y EDAR de Guadalcazar (Córdoba)	Grado de avance inversión certificada respecto a lo planificado	%	100	0,00	0,00 %
	1.8.1.2.12.- Redacción del Proyecto de Agrupación de Vertidos y EDAR	Grado de avance inversión certificada respecto a lo planificado	%	100	81,76	81,76 %

Código Seguro de verificación:KQYS/5wyVXGxAYAet+mzXQ==. Permite la verificación de la integridad de una copia de este documento electrónico en la dirección: <https://verifirma.agenciamedioambienteayagua.es>
 Este documento incorpora firma electrónica reconocida de acuerdo a la Ley 59/2003, de 19 de diciembre, de firma electrónica.

FIRMADO POR	JESUS CRESPO CURADO		FECHA	27/04/2020
ID. FIRMA	ws051.juntadeandalucia.es	KQYS/5wyVXGxAYAet+mzXQ==	PÁGINA	80/102



KQYS/5wyVXGxAYAet+mzXQ==



ACTIVIDAD	ACTUACIÓN	INDICADOR ACTUACIÓN	UNIDAD	VALOR OBJETIVO 2019	VALOR EJECUTADO 2019	GRADO DE EJECUCIÓN
	de Santa Eufemia (Córdoba)					
	1.8.1.2.13.- Redacción del proyecto de colector de Zalea en Pizarra (Málaga)	Grado de avance inversión certificada respecto a lo planificado	%	100	0,00	0,00 %
	1.8.1.2.14.- Proyecto de agrupación de vertidos de Casarabonela	Grado de avance obra e inversión certificada respecto a lo planificado	%	100	75,53	75,53 %
	1.8.1.2.15.- Proyecto de agrupación de vertidos de Sierra Yeguas	Grado de avance obra e inversión certificada respecto a lo planificado	%	100	81,05	81,05 %
	1.8.1.2.16.- Proyecto de agrupación de vertidos y EDAR de Almargen	Grado de avance obra e inversión certificada respecto a lo planificado	%	100	0,00	0,00 %
	1.8.1.2.17.- Proyecto de agrupación de vertidos y EDAR de Arenas (Málaga)	Grado de avance obra e inversión certificada respecto a lo planificado	%	100	128,68	100,00 %
	1.8.1.2.18.- Proyecto de agrupación de vertidos y EDAR de Benamargosa (Málaga)	Grado de avance obra e inversión certificada respecto a lo planificado	%	100	20,64	20,64 %
	1.8.1.2.19.- Proyecto de agrupación de vertidos y EDAR de Guaro	Grado de avance obra e inversión certificada respecto a lo planificado	%	100	0,00	0,00 %
	1.8.1.2.20.- Proyecto de agrupación de vertidos y EDAR de Molina (Málaga)	Grado de avance obra e inversión certificada respecto a lo planificado	%	100	98,08	98,08 %
	1.8.1.2.21.- Proyecto de agrupación de vertidos y EDAR de Santa Elena (Jaén)	Grado de avance obra e inversión certificada respecto a lo planificado	%	100	72,96	72,96 %
	1.8.1.2.22.- Proyecto de colectores y EDAR de Carratraca	Grado de avance obra e inversión certificada respecto a lo planificado	%	100	0,00	0,00 %
	1.8.1.2.23.- Proyecto de remodelación de EDAR de Aldequemada	Grado de avance obra e inversión certificada respecto a lo planificado	%	100	62,84	62,84 %
	1.8.1.2.24.- Proyecto de reforma de la EDAR de Setenil	Grado de avance obra e inversión certificada respecto a lo planificado	%	100	0,00	0,00 %
	1.8.1.2.25.- Proyecto de agrupación de vertidos y nueva E.D.A.R. de Galaroza (HUELVA)	Grado de avance inversión certificada respecto a lo planificado	%	100	14,14	14,14 %
	1.8.1.2.26.- Proyecto de la E.D.A.R. del Colector de la MD del Embalse de la Viñuela (MALAGA)	Grado de avance inversión certificada respecto a lo planificado	%	100	0,00	0,00 %
	1.8.1.2.27.- Proyectos de agrupación de vertidos y nueva E.D.A.R. de Rosal de la Frontera (HUELVA)	Grado de avance inversión certificada respecto a lo planificado	%	100	16,05	16,05 %

Código Seguro de verificación:KQYS/5wyVXGxAYAet+mzXQ==. Permite la verificación de la integridad de una copia de este documento electrónico en la dirección: <https://verifirma.agenciamedioambienteayagua.es>
 Este documento incorpora firma electrónica reconocida de acuerdo a la Ley 59/2003, de 19 de diciembre, de firma electrónica.

FIRMADO POR	JESUS CRESPO CURADO		FECHA	27/04/2020
ID. FIRMA	ws051.juntadeandalucia.es	KQYS/5wyVXGxAYAet+mzXQ==	PÁGINA	81/102



KQYS/5wyVXGxAYAet+mzXQ==



ACTIVIDAD	ACTUACIÓN	INDICADOR ACTUACIÓN	UNIDAD	VALOR OBJETIVO 2019	VALOR EJECUTADO 2019	GRADO DE EJECUCIÓN	
1.8.1.3.- Redacción de proyectos de saneamiento y depuración	1.8.1.2.28.- Proyecto de agrupación de vertidos y nueva E.D.A.R. de Moclín (MÁLAGA)	Grado de avance inversión certificada respecto a lo planificado	%	100	0,00	0,00 %	
	1.8.1.2.29.- Proyecto de ampliación de la E.D.A.R. de los Villares (JAÉN)	Grado de avance inversión certificada respecto a lo planificado	%	100	74,16	74,16 %	
	1.8.1.3.1.- Anteproyecto y pliego de bases de la EDAR y concentración de vertidos de La Iruela (Jaén).	Grado de avance inversión certificada respecto a lo planificado	%	65	30,00	46,15 %	
	1.8.1.3.2.- Redacción del proyecto de agrupación de vertidos y EDAR de Alcolea y Villanueva del Río	Grado de avance inversión certificada respecto a lo planificado	%	100	80,00	80,00 %	
	1.8.1.3.3.- Redacción del proyecto de agrupación de vertidos y EDAR de Navas de San Juan (Jaén)	Grado de avance inversión certificada respecto a lo planificado	%	100	50,00	50,00 %	
	1.8.1.3.4.- Redacción de proyecto de agrupación de vertidos y EDAR de Monda (Málaga)	Grado de avance inversión certificada respecto a lo planificado	%	100	100,00	100,00 %	
	1.8.3.1.- Trabajos de conservación y reparación de presas/sistemas de explotación	1.8.3.1.1.- Mantenimiento integral de las instalaciones eléctricas de alta tensión en el ámbito de las cuencas intracomunitarias de Andalucía 2018	Grado de avance inversión certificada respecto a lo planificado	%	100	100,00	100,00 %
		1.8.3.1.2.- Mantenimiento de las instalaciones eléctricas de alta tensión en el ámbito de las cuencas intracomunitarias de Andalucía 2019-2020	Grado de avance inversión certificada respecto a lo planificado	%	100	100,00	100,00 %
		1.8.3.1.3.- Mantenimiento presas agua bruta Málaga 2018-2019	Grado de avance inversión certificada respecto a lo planificado	%	100	94,00	94,00 %
		1.8.3.1.4.- Mantenimiento presas agua bruta Málaga 2019-2020	Grado de avance inversión certificada respecto a lo planificado	%	100	100,00	100,00 %
		1.8.3.1.5.- Mantenimiento presas agua bruta Cádiz 2018-2019	Grado de avance inversión certificada respecto a lo planificado	%	100	100,00	100,00 %
		1.8.3.1.6.- Mantenimiento presas agua bruta Cádiz 2019-2020	Grado de avance inversión certificada respecto a lo planificado	%	100	100,00	100,00 %
	1.9.1.1.- Apoyo de campo en la vigilancia y el control del Dominio Público Hidráulico	1.9.1.1.1.- Apoyo de campo en el control del Dominio Público Hidráulico	N.º Informes	ud.	110	132,00	100,00 %
		1.9.1.2.- Apoyo técnico y administrativo en la tramitación de procedimientos en materia de aprovechamientos de aguas	N.º Expedientes revisados en el sistema AguaCero	ud.	1500	2871,00	100,00 %

Código Seguro de verificación:KQYS/5wyVXGxAYAet+mzXQ==. Permite la verificación de la integridad de una copia de este documento electrónico en la dirección: <https://verifirma.agenciamedioambienteayagua.es>
 Este documento incorpora firma electrónica reconocida de acuerdo a la Ley 59/2003, de 19 de diciembre, de firma electrónica.

FIRMADO POR	JESUS CRESPO CURADO		FECHA	27/04/2020
ID. FIRMA	ws051.juntadeandalucia.es	KQYS/5wyVXGxAYAet+mzXQ==	PÁGINA	82/102



KQYS/5wyVXGxAYAet+mzXQ==



ACTIVIDAD	ACTUACIÓN	INDICADOR ACTUACIÓN	UNIDAD	VALOR OBJETIVO 2019	VALOR EJECUTADO 2019	GRADO DE EJECUCIÓN
1.9.1.3.- Apoyo técnico y administrativo en la tramitación de procedimientos en materia de autorizaciones de actuaciones en Dominio Público Hidráulico.	1.9.1.2.2.- Asistencia técnica en materia de aprovechamientos de aguas 1.9.1.3.1.- Apoyo técnico y administrativo en la tramitación de procedimientos en materia de autorizaciones de actuaciones en Dominio Público Hidráulico.	N.º Informes Técnicos realizados respecto al N.º de Informes Técnicos Solicitados	%	75	77,08	100,00 %
1.9.1.4.- Apoyo técnico y administrativo en la tramitación de procedimientos en materia de autorizaciones de vertidos.	1.9.1.4.1.- Apoyo técnico y administrativo en la tramitación de procedimientos de autorizaciones de vertidos	N.º Informes Técnicos Realizados	ud.	240	248,00	100,00 %
1.9.1.5.- Realización de estudios e informes de supervisión para la delimitación del Dominio Público Hidráulico, Zona de Política y Zona de Inundabilidad.	1.9.1.5.1.- Realización de estudios e informes de supervisión para la delimitación del Dominio Público Hidráulico, Zona de Política y Zona de Inundabilidad.	N.º Informes Técnicos realizados respecto al N.º de Informes Técnicos Solicitados	%	80	100,00	100,00 %
1.9.1.6.- Red piezométrica y foronómica de las Demarcaciones Hidrográficas Intracomunitarias.	1.9.1.6.1.- Mantenimiento de la Red Piezométrica y Foronómica de Demarcaciones Intracomunitarias	N.º estaciones/piezómetros que han precisado intervención N.º estaciones/piezómetros con toma de datos	ud.	450	455,00	100,00 %
1.10.1.1.- Gestión, mantenimiento y funcionamiento operativo del Laboratorio Andaluz de Referencia de la Calidad del Aire (LARCA)	1.10.1.1.1.- Calibración y verificación de equipos	N.º Informes de calibración y/o verificación del LARCA N.º operaciones de calibración del LARCA N.º operaciones de verificación del LARCA	ud.	146	154,00	100,00 %
1.10.1.2.- Gestión, mantenimiento y funcionamiento operativo de la Unidad Móvil de Medidas de Inmisión y Calidad del Aire (UMI)	1.10.1.2.1.- Ejecución de campañas de medida	N.º campañas de la UMI	ud.	9	19,00	100,00 %
1.10.1.3.- Gestión, mantenimiento y funcionamiento operativo de la Unidad de Captadores Difusivos y Apoyo Analítico a las Unidades Móviles (UCADA)	1.10.1.3.1.- Ejecución de campañas de captadores difusivos	N.º operaciones de calibración y verificación de la UMI	ud.	85	63,00	74,12 %
1.10.2.1.- Mantenimiento operativo de la Unidad Móvil de Emisiones	1.10.2.1.1.- Manejo y mantenimiento	N.º análisis en el marco de las campañas de captadores difusivos	ud.	3190	3190,00	100,00 %
1.10.2.2.- Tramitación y estudio de solicitudes de campañas y elaboración de informes de medida de emisiones difusas	1.10.2.2.1.- Tramitación y estudio de solicitudes y desarrollo de campañas y elaboración de informes de medida de emisiones difusas	N.º incidencias N.º emisiones difusas medidas sobre el N.º de solicitudes recibidas N.º informes de emisiones difusas	ud.	346	327,00	94,51 %
1.10.2.3.- Tramitación y estudio de solicitudes de campañas y elaboración de informes de medida en foco de emisión	1.10.2.3.1.- Tramitación y estudio de solicitudes y desarrollo de campañas y elaboración de informes de medida en foco de emisión	N.º focos de emisiones canalizadas a la atmósfera analizadas sobre el N.º de solicitudes N.º informes de emisiones canalizadas a la atmósfera	%	100	100,00	100,00 %
			ud.	7	7,00	100,00 %
			%	100	100,00	100,00 %
			ud.	19	19,00	100,00 %

Código Seguro de verificación:KQYS/5wyVXGxAYAet+mzXQ==. Permite la verificación de la integridad de una copia de este documento electrónico en la dirección: <https://verifirma.agenciamedioambienteayagua.es>
 Este documento incorpora firma electrónica reconocida de acuerdo a la Ley 59/2003, de 19 de diciembre, de firma electrónica.

FIRMADO POR	JESUS CRESPO CURADO	FECHA	27/04/2020
ID. FIRMA	ws051.juntadeandalucia.es	PÁGINA	83/102



KQYS/5wyVXGxAYAet+mzXQ==



ACTIVIDAD	ACTUACIÓN	INDICADOR ACTUACIÓN	UNIDAD	VALOR OBJETIVO 2019	VALOR EJECUTADO 2019	GRADO DE EJECUCIÓN
siones canalizadas a la atmósfera	en foco de emisiones canalizadas a la atmósfera					
1.10.2.4.- Evaluación y elaboración de informes del estado de acondicionamiento de focos de instalaciones industriales	1.10.2.4.1.- Evaluación y elaboración de informes del estado de acondicionamiento de focos de instalaciones industriales	N.º focos en instalaciones industriales visitadas sobre el N.º solicitudes recibidas	%	100	100,00	100,00 %
1.10.3.1.- Gestión del CDCA 24 horas para supervisión de datos, atención a incidentes, y activación de protocolos de actuación	1.10.3.1.1.- Cumplimentación de partes de incidencias 1.10.3.1.2.- Supervisión continua de datos 24 h.	N.º partes de incidencias N.º días cubiertos por turnos	ud. días	365 365	365,00 365,00	100,00 % 100,00 %
1.10.3.2.- Soporte técnico y asesoramiento a la Consejería competente para la explotación de los datos de la Red de Vigilancia y Control de la Calidad del Aire	1.10.3.2.1.- Soporte técnico y asesoramiento a la Consejería competente para la explotación de los datos de la Red de Vigilancia y Control de la Calidad del Aire	N.º informes emitidos	ud.	272	313,00	100,00 %
1.10.3.3.- Soporte técnico y asesoramiento a la Consejería competente para la explotación de los datos de la Red de Vigilancia y Control de la Calidad de las Aguas Litorales y Veritidos al Litoral	1.10.3.3.1.- Soporte técnico y asesoramiento a la Consejería competente para la explotación de los datos de la Red de Vigilancia y Control de la Calidad de las Aguas Litorales y Veritidos al Litoral	N.º informes emitidos	ud.	110	124,00	100,00 %
1.10.4.1.- Mantenimiento operativo de la Unidad Móvil de medida de la Contaminación Acústica (UMMCA)	1.10.4.1.1.- Mantenimiento operativo de la Unidad Móvil de medida de la Contaminación Acústica (UMMCA)	N.º incidencias	ud.	6	7,00	100,00 %
1.10.4.2.- Tramitación y estudio de campañas de medida solicitadas y elaboración de informes sobre medidas de ruidos, vibraciones y aislamientos.	1.10.4.2.1.- Tramitación y estudio de campañas de medida solicitadas y elaboración de informes sobre medidas de ruidos, vibraciones y aislamientos.	N.º campañas	ud.	108	106,00	98,15 %
1.10.4.3.- Actuaciones no planificadas: asistencia como peritos a actuaciones judiciales	1.10.4.3.1.- Actuaciones no planificadas: asistencia como peritos a actuaciones judiciales	N.º otras actuaciones	ud.	27	39,00	100,00 %
1.10.5.1.- Asesoramiento a Entidades Locales	1.10.5.1.1.- Asesoramiento a Entidades Locales	Solicitudes atendidas respecto a las solicitudes recibidas de asesoramiento	%	100	100,00	100,00 %
	1.10.5.1.2.- Impartición de formación en materia de calidad lumínica	Solicitudes atendidas respecto a las solicitudes recibidas de formación	%	100	100,00	100,00 %
1.10.6.1.- Mantenimiento y actualización de información relativa a ZSP y DPMT y colaboración con su divulgación	1.10.6.1.1.- Mantenimiento y actualización de información relativa a ZSP y DPMT y colaboración con su divulgación	Usos digitalizados sobre planificados	%	100	94,50	94,50 %

Código Seguro de verificación:KQYS/5wyVXGxAYAet+mzXQ==. Permite la verificación de la integridad de una copia de este documento electrónico en la dirección: <https://verifirma.agenciamedioambienteayagua.es>
 Este documento incorpora firma electrónica reconocida de acuerdo a la Ley 59/2003, de 19 de diciembre, de firma electrónica.

FIRMADO POR	JESUS CRESPO CURADO		FECHA	27/04/2020
ID. FIRMA	ws051.juntadeandalucia.es	KQYS/5wyVXGxAYAet+mzXQ==	PÁGINA	84/102



KQYS/5wyVXGxAYAet+mzXQ==



ACTIVIDAD	ACTUACIÓN	INDICADOR ACTUACIÓN	UNIDAD	VALOR OBJETIVO 2019	VALOR EJECUTADO 2019	GRADO DE EJECUCIÓN
1.10.6.2.- Gestión de tasaciones económicas relacionadas con procedimientos sancionadores en la zona de ZSP y en el DPMT	1.10.6.2.1.- Gestión de tasaciones económicas relacionadas con procedimientos sancionadores en la zona de ZSP y en el DPMT	N.º tasaciones económicas tramitadas	ud.	100	74,00	74,00 %
1.10.7.1.- Supervisión anual diaria de un itinerario fijo, con observación de focos de emisión a la atmósfera, puntos de vertido y emisarios, así como cualquier otra incidencia ambiental	1.10.7.1.1.- Elaboración de partes 1.10.7.1.2.- Recorrido de un itinerario fijo	Km recorridos	km	47770	43390,00	90,83 %
1.10.7.2.- Cobertura mediante un servicio de guardias para asistencia a llamadas telefónicas con motivo de posibles incidentes en horario nocturno	1.10.7.2.1.- Atención a incidencias, conforme se desarrollen 1.10.7.2.2.- Realización de guardias para atención de posibles incidentes en horario nocturno	N.º incidencias atendidas sobre avisos recibidos Cobertura con guardias sobre lo previsto (%)	%	100	100,00	100,00 % 100,00 %
1.10.8.1.- Trabajos de planificación, muestreo, análisis y evaluación de conformidad en el ámbito de los residuos, prioritariamente bajo acreditación ENAC por la norma UNE/EN ISO-IEC 17020	1.10.8.1.1.- Trabajos de planificación, muestreo, análisis y evaluación de conformidad en el ámbito de los residuos, prioritariamente bajo acreditación ENAC por la norma UNE/EN ISO-IEC 17020	N.º actuaciones N.º actuaciones (actuaciones no planificadas, a causa de denuncias, incidentes, etc.) N.º documentos elaborados N.º documentos elaborados (actuaciones no planificadas, a causa de denuncias, incidentes, etc.)	ud.	5 3 10 3	4,00 2,00 5,00 0,00	80,00 % 66,67 % 50,00 % 0,00 %
1.10.8.2.- Trabajos de planificación, muestreo, análisis y evaluación de conformidad en el ámbito de los suelos contaminados y aguas subterráneas asociadas, prioritariamente bajo acreditación ENAC por la norma UNE/EN ISO-IEC 17020	1.10.8.2.1.- Trabajos de planificación, muestreo, análisis y evaluación de conformidad en el ámbito de los suelos contaminados y aguas subterráneas asociadas, prioritariamente bajo acreditación ENAC por la norma UNE/EN ISO-IEC 17020	N.º emplazamientos investigados (actuaciones no planificadas, a causa de denuncias, incidentes, etc.) N.º documentos elaborados N.º documentos elaborados (actuaciones no planificadas, a causa de denuncias, incidentes, etc.)	ud.	7 9 15 17	6,00 6,00 10,00 6,00	85,71 % 66,67 % 66,67 % 35,29 %
1.10.9.1.- Asesoramiento técnico y consultoría en materia de residuos	1.10.9.1.1.- Asesoramiento técnico y consultoría en materia de residuos	Informe de actualización sobre las capacidades de gestión de las infraestructuras existentes en Andalucía (N.º) Informe anual sobre traslados transfronterizos de residuos (N.º) Informe de recogida y gestión de residuos de competencia municipal (N.º) Informe sobre la entrega de planes de minimización (N.º) Informe de actualización del inventario de equipos con PCB (N.º) N.º informes de valoración de las actividades de los	ud.	1 1 1 1 1 7	1,00 1,00 1,00 1,00 1,00 6,00	100,00 % 100,00 % 100,00 % 100,00 % 100,00 % 85,71 %

Código Seguro de verificación:KQYS/5wyVXGxAYAet+mzXQ==. Permite la verificación de la integridad de una copia de este documento electrónico en la dirección: <https://verifirma.agenciamedioambienteyagua.es>
 Este documento incorpora firma electrónica reconocida de acuerdo a la Ley 59/2003, de 19 de diciembre, de firma electrónica.

FIRMADO POR	JESUS CRESPO CURADO		FECHA	27/04/2020
ID. FIRMA	ws051.juntadeandalucia.es	KQYS/5wyVXGxAYAet+mzXQ==	PÁGINA	85/102



KQYS/5wyVXGxAYAet+mzXQ==



ACTIVIDAD	ACTUACIÓN	INDICADOR ACTUACIÓN	UNIDAD	VALOR OBJETIVO 2019	VALOR EJECUTADO 2019	GRADO DE EJECUCIÓN
		SCRAP				
		N.º informes anuales de coyuntura sobre la situación de la producción y gestión de los residuos peligrosos	ud.	1	1,00	100,00 %
		N.º informes anuales de coyuntura sobre la situación de la producción y gestión de los residuos no peligrosos	ud.	2	2,00	100,00 %
		N.º informes de apoyo en el seguimiento de los planes de prevención y gestión de residuos	ud.	3	3,00	100,00 %
		N.º estadísticas para la elaboración del IMA	ud.	2	2,00	100,00 %
		N.º estadísticas para información periódica a la Comisión Europea	ud.	2	2,00	100,00 %
		N.º informes técnicos sobre notificaciones previas de traslados transfronterizos de residuos	ud.	60	47,00	78,33 %
		N.º informes de avance de los CSM de residuos peligrosos	ud.	1	1,00	100,00 %
		N.º de informes de asesoramiento técnico en el desarrollo y pruebas de AUGIAS	ud.	3	5,00	100,00 %
		Otros documentos o informes técnicos Tipo 1 (>50h) (N.º)	ud.	5	5,00	100,00 %
		Otros documentos o informes técnicos Tipo 2 (entre 10 y 50h) (N.º)	ud.	25	18,00	72,00 %
		Otros documentos o informes técnicos Tipo 3 (<10h) (N.º)	ud.	46	37,00	80,43 %
		N.º informes de asesoramiento técnico en la revisión del PPRPA 2012-2020	ud.	6	6	100,00 %
		N.º de fichas de instalaciones de residuos municipales	ud.	27	26,00	96,30 %
		N.º de consultas en relación a los sistemas de información	ud.	5800	5700,00	98,28 %
		N.º de expedientes de información analizados y/o cargados	ud.	1200	1446,00	100,00 %
1.10.9.2.- Apoyo en la elaboración y desarrollo de planes y proyectos en materia de residuos	1.10.9.2.1.- Elaboración del Plan Integral de Residuos de Andalucía	Grado de ejecución acumulada respecto a lo planificado	%	50	49,47	98,94 %
	1.10.9.2.2.- Apoyo en la implantación del Proyecto de Economía Circular en la Sierra de Cádiz	Grado de ejecución acumulada respecto a lo planificado	%	84	77,00	91,67 %
1.10.9.3.- Asesoramiento técnico y consultoría en materia de calidad del suelo	1.10.9.3.1.- Asesoramiento técnico y consultoría en materia de calidad del suelo	N.º de informes técnicos sobre estudios de caracterización, análisis de riesgos y proyectos de descontaminación de suelos	ud.	60	61,00	100,00 %
		N.º de fichas técnicas resumen de valoración de infor-	ud.	150	124,00	82,67 %

Código Seguro de verificación:KQYS/5wyVXGxAYAet+mzXQ==. Permite la verificación de la integridad de una copia de este documento electrónico en la dirección: <https://verifirma.agenciamedioambienteayagua.es>
 Este documento incorpora firma electrónica reconocida de acuerdo a la Ley 59/2003, de 19 de diciembre, de firma electrónica.

FIRMADO POR	JESUS CRESPO CURADO	FECHA	27/04/2020
ID. FIRMA	ws051.juntadeandalucia.es	PÁGINA	86/102



KQYS/5wyVXGxAYAet+mzXQ==



ACTIVIDAD	ACTUACIÓN	INDICADOR ACTUACIÓN	UNIDAD	VALOR OBJETIVO 2019	VALOR EJECUTADO 2019	GRADO DE EJECUCIÓN
		mes preliminares de situación y de informes de clausura				
		N.º documentos para el informe de suelos contaminados	ud.	2	2,00	100,00 %
		N.º Guías prevención ambiental en materia de suelos para entidades locales (Medida 2 PASC)	ud.	1	1,00	100,00 %
		N.º de guías técnicas estudios de calidad de suelos (Medidas 9, 10 y 14 PASC)	ud.	2	2,00	100,00 %
		N.º documentos de priorización de actuaciones en emplazamientos contaminados (Medida 6 PASC)	ud.	1	0,00	0,00 %
		N.º documentos para la elaboración del inventario de emplazamientos inactivos potencialmente contaminados (Medida 5 PASC)	ud.	4	3,00	75,00 %
		Otros documentos o informes técnicos Tipo 2 (entre 10 y 50h) (N.º)	ud.	1	0,00	0,00 %
		Otros documentos o informes técnicos Tipo 3 (<10h) (N.º)	ud.	3	3,00	100,00 %
		N.º de documentos de apoyo a inspecciones ambientales elaborados (IAT_LC)	ud.	116	116,00	100,00 %
		N.º de documentos de apoyo a inspecciones ambientales elaborados (IAT_PM)	ud.	42	36,00	85,71 %
		N.º de documentos de apoyo a inspecciones ambientales elaborados (IAT)	ud.	123	107,00	86,99 %
		N.º de informes web revisados	ud.	80	87,00	100,00 %
		N.º de instalaciones o actividades sometidas a evaluación de riesgos ambientales	ud.	724	724,00	100,00 %
		N.º de guías de notificación y manual de validación PRTR revisados	ud.	11	1,00	9,09 %
		N.º de informes resumen información PRTR	ud.	1	1,00	100,00 %
		N.º de informes técnicos de viabilidad y adaptación a la aplicación informática PRTR del Ministerio	ud.	2	3,00	100,00 %
		Otros documentos o informes técnicos (N.º)	ud.	5	6,00	100,00 %
		N.º de borradores de informes previos elaborados (PR)	ud.	123	107,00	86,99 %
		N.º de informes técnicos de estudio de alegaciones en el marco de las inspecciones ambientales	ud.	20	17,00	85,00 %
		N.º Informes/registros de la aplicación de la evaluación de riesgos	ud.	473	473,00	100,00 %
1.10.9.4.- Asesoramiento técnico y consultoría en materia de inspección ambiental y PRTR	1.10.9.4.1.- Asesoramiento técnico y consultoría en materia de inspección ambiental y PRTR					

Código Seguro de verificación:KQYS/5wyVXGxAYAet+mzXQ==. Permite la verificación de la integridad de una copia de este documento electrónico en la dirección: <https://verifirma.agenciamedioambienteyagua.es>
 Este documento incorpora firma electrónica reconocida de acuerdo a la Ley 59/2003, de 19 de diciembre, de firma electrónica.

FIRMADO POR	JESUS CRESPO CURADO	FECHA	27/04/2020
ID. FIRMA	ws051.juntadeandalucia.es	PÁGINA	87/102



KQYS/5wyVXGxAYAet+mzXQ==



ACTIVIDAD	ACTUACIÓN	INDICADOR ACTUACIÓN	UNIDAD	VALOR OBJETIVO 2019	VALOR EJECUTADO 2019	GRADO DE EJECUCIÓN
1.10.9.5.- Asesoramiento técnico y consultoría en materia de derechos de emisiones de gases de efecto invernadero	1.10.9.5.1.- Asesoramiento técnico y consultoría en materia de comercio de derechos de emisiones de gases de efecto invernadero	N.º de planes de seguimiento o pliegos de exclusión elaborados	ud.	102	113,00	100,00 %
		N.º de informes técnicos sobre informes de mejora	ud.	32	53,00	100,00 %
		N.º de informes resumen sobre la evaluación de las emisiones de gases de efecto invernadero del sector industrial en Andalucía	ud.	1	0,00	0,00 %
		Borrador de cuestionario art. 21.2003/87/CE (N.º)	ud.	1	1,00	100,00 %
		N.º de informes sobre actuación de verificadores y borrador de cuestionario art. 72 Reglamento	ud.	7	7,00	100,00 %
		Otros documentos o informes técnicos (N.º)	ud.	46	50,00	100,00 %
1.10.9.7.- Asesoramiento técnico y consultoría en materia de fiscalidad ecológica y tributos ambientales	1.10.9.7.1.- Asesoramiento técnico y consultoría en materia de fiscalidad ecológica y tributos ambientales	N.º de informes de liquidación de tasas por servicios de inspección (ST4)	ud.	50	16,00	32,00 %
		N.º total de informes de liquidación de tasas por servicios de inspección (ST3+ST4)	ud.	116	121,00	100,00 %
1.10.9.8.- Asesoramiento técnico y consultoría en otras materias de calidad ambiental	1.10.9.8.1.- Consultoría seguimiento y control de vertidos	N.º de documentos elaborados	ud.	34	23,00	67,65 %
	1.10.9.8.2.- Asesoramiento técnico en materia de prevención y control ambiental	Porcentaje de ejecución respecto a lo planificado (%)	%	58,2	38,60	66,32 %
1.10.11.1.- Digitalización de documentos de información ambiental	1.10.11.1.1.- Digitalización de documentos de información ambiental	N.º documentos digitalizados (residuos)	ud.	11000	11143,00	100,00 %
		N.º documentos digitalizados (calidad del suelo)	ud.	150	199,00	100,00 %
1.10.11.2.- Grabación de datos provenientes de documentos de información ambiental, en aplicaciones informáticas de la Consejería	1.10.11.2.1.- Grabación de datos provenientes de documentos de información ambiental, en aplicaciones informáticas de la Consejería	N.º documentos grabados (residuos)	ud.	9500	9549,00	100,00 %
		N.º documentos grabados (calidad del suelo)	ud.	150	140,00	93,33 %
1.10.11.3.- Clasificación y gestión o archivo de documentos de información ambiental	1.10.11.3.1.- Clasificación y gestión o archivo de documentos de información ambiental	N.º documentos grabados (RCDE)	ud.	124	124,00	100,00 %
		N.º horas (residuos)	horas	1260	1260,00	100,00 %
		N.º horas (RCDE)	horas	372	369,00	99,19 %
1.10.12.1.- Validación de datos referentes a residuos	1.10.12.1.1.- Validación de datos referentes a residuos	N.º documentos elaborados	ud.	18	20,00	100,00 %
1.10.12.2.- Validación de datos referentes a calidad de suelos	1.10.12.2.1.- Validación de datos referentes a calidad de suelos	N.º documentos elaborados	ud.	1	1,00	100,00 %
1.10.12.3.- Validación de datos en materia de PRTR	1.10.12.3.1.- Validación de datos en materia de PRTR	N.º notificaciones PRTR analizadas	ud.	585	585,00	100,00 %
1.10.12.4.- Validación de datos en materia de fiscalidad ecológica y tributos ambientales	1.10.12.4.1.- Validación de datos en materia de fiscalidad ecológica y tributos ambientales	N.º documentos elaborados	ud.	126	139,00	100,00 %
		Otros documentos o informes técnicos	ud.	3	2,00	66,67 %
1.10.12.5.- Validación de datos en materia	1.10.12.5.1.- Validación de datos en materia	N.º informes de notificación analizados	ud.	124	124,00	100,00 %

Código Seguro de verificación:KQYS/5wyVXGxAYAet+mzXQ==. Permite la verificación de la integridad de una copia de este documento electrónico en la dirección: <https://verifirma.agenciamedioambienteyagua.es>
 Este documento incorpora firma electrónica reconocida de acuerdo a la Ley 59/2003, de 19 de diciembre, de firma electrónica.

FIRMADO POR	JESUS CRESPO CURADO		FECHA	27/04/2020
ID. FIRMA	ws051.juntadeandalucia.es	KQYS/5wyVXGxAYAet+mzXQ==	PÁGINA	88/102



KQYS/5wyVXGxAYAet+mzXQ==



ACTIVIDAD	ACTUACIÓN	INDICADOR ACTUACIÓN	UNIDAD	VALOR OBJETIVO 2019	VALOR EJECUTADO 2019	GRADO DE EJECUCIÓN
de comercio de derechos de emisión de gases de efecto invernadero	materia de comercio de derechos de emisión de gases de efecto invernadero					
1.10.14.5.- Seguimiento y control de la calidad de aguas	1.10.14.5.1.- Seguimiento y control de parámetros físicos, químicos y biológicos de las aguas de la Demarcación Guadalete-Barbate 1.10.14.5.2.- Seguimiento y control de parámetros físicos, químicos y biológicos de las aguas continentales de las Demarcaciones intracomunitarias excepto Guadalete-Barbate	N.º muestras	ud.	438	557,00	100,00 %
1.10.14.6.- Seguimiento y control de vertidos	1.10.14.6.1.- Atención al Plan de Control de Vertidos en Cádiz 1.10.14.6.2.- Toma y Análisis de Muestras del Plan de Control de vertidos	N.º muestras	ud.	1528	1528,00	100,00 %
1.11.1.1.- Apoyo para la ejecución y propuesta de actuaciones de lucha contra el cambio climático	1.11.1.1.1.- Apoyo para la ejecución y propuesta de actuaciones de lucha contra el cambio climático	N.º documentos elaborados	ud.	41	38,00	92,68 %
1.11.1.2.- Apoyo para la elaboración y seguimiento de estrategias, planes, programas y desarrollos reglamentarios sobre cambio climático	1.11.1.2.1.- Elaboración de las bases para la redacción del Plan Andaluz de Acción por el Clima 1.11.1.2.2.- Asesoramiento técnico y desarrollo de aplicaciones para determinados registros administrativos	N.º documentos elaborados	ud.	5	5,00	100,00 %
1.11.1.3.- Asesoramiento técnico para la elaboración de inventarios de emisiones y absorciones de gases de efecto invernadero, de informes sobre inventarios y de huecos de carbono	1.11.1.3.1.- Asesoramiento técnico para mejora de aplicación web para inventarios de emisiones municipales	N.º documentos elaborados	ud.	3	1,00	33,33 %
1.11.1.4.- Ejecución de actuaciones propias para mejorar la actuación de la Agencia a los efectos del cambio climático	1.11.1.4.1.- Consultoría interna en materia de cambio climático	N.º documentos elaborados	ud.	3	4,00	100,00 %
1.13.1.1.- Dirección de obras civiles e industriales	1.13.1.1.1.- Dirección de Obra del Sellado Vertedero Baena (Córdoba) 1.13.1.1.2.- Dirección de Obra del Sellado Vertedero Deifontes (Granada)	Grado de avance obra e inversión ejecutada respecto a la planificada	%	100	100,00	100,00 %
	1.13.1.1.3.- Dirección de Obra del	Grado de avance obra e inversión ejecutada respecto a la planificada	%	100	77,50	77,50 %
		Grado de avance obra e inversión ejecutada respecto a	%	100	70,00	70,00 %

Código Seguro de verificación:KQYS/5wyVXGxAYAet+mzXQ==. Permite la verificación de la integridad de una copia de este documento electrónico en la dirección: <https://verifirma.agenciamedioambienteayagua.es>
 Este documento incorpora firma electrónica reconocida de acuerdo a la Ley 59/2003, de 19 de diciembre, de firma electrónica.

FIRMADO POR	JESUS CRESPO CURADO		FECHA	27/04/2020
ID. FIRMA	ws051.juntadeandalucia.es	KQYS/5wyVXGxAYAet+mzXQ==	PÁGINA	89/102



KQYS/5wyVXGxAYAet+mzXQ==



ACTIVIDAD	ACTUACIÓN	INDICADOR ACTUACIÓN	UNIDAD	VALOR OBJETIVO 2019	VALOR EJECUTADO 2019	GRADO DE EJECUCIÓN
	Sellado Vertedero Cortes y Graena (Granada)	la planificada				
	1.13.1.1.4.- Dirección de Obra del Sellado Vertedero Huélagu (Granada)	Grado de avance obra e inversión ejecutada respecto a la planificada	%	100	90,00	90,00 %
1.13.1.2.- Redacción de proyectos civiles e industriales	1.13.1.2.1.- Proyecto de sellado de vertedero en Dehesa Viejas (Granada)	Grado de avance inversión ejecutada respecto a la planificada	%	100	100,00	100,00 %
	1.13.1.2.2.- Redacción del proyecto de sellado de vertedero de inertes en Alcalá de los Gazules (Cádiz)	Grado de avance inversión ejecutada respecto a la planificada	%	100	50,00	50,00 %
	1.13.1.2.3.- Proyectos instalaciones de residuos ITI de Cádiz	Grado de avance inversión ejecutada respecto a la planificada	%	30	0,00	0,00 %
1.13.2.1.- Gestión de obras de restauración medioambiental	1.13.2.1.1.- EJECUCIÓN DE LAS ACTUACIONES INCLUIDAS EN EL PROYECTO DE CLAUSURA DE LA BALSA DE ESTÉRILES Y SU INTEGRACIÓN EN EL MEDIO NATURAL. FASE 3. ANTIGUO COMPLEJO MINERO DE SOTIEL CORONADA. CALAÑAS (HUELVA)	Grado de avance inversión ejecutada respecto a la planificada	%	100	96,00	96,00 %
	1.13.2.1.2.- EJECUCIÓN DE LAS ACTUACIONES INCLUIDAS EN EL PROYECTO DE RESTAURACIÓN DEL ESPACIO DEGRADADO POR MINERÍA METÁLICA "CEMENTARONADA. CALAÑAS (HUELVA).	Grado de avance inversión ejecutada respecto a la planificada	%	100	106,00	100,00 %
1.13.2.2.- Mantenimiento y control medioambiental de antiguas instalaciones mineras	1.13.2.2.1.- MANTENIMIENTO DE SEGURIDAD MINERA Y CONDICIONES MEDIO AMBIENTALES EN EL ANTIGUO COMPLEJO MINERO DE "MINAS DE ALMAGRERA" EN SOTIEL CORONADA EN CALAÑAS (HUELVA)	Grado de avance inversión ejecutada respecto a la planificada	%	100	100,00	100,00 %
1.14.1.1.- Elaboración y seguimiento de Planes Estratégicos de la Agencia, Programas de Gestión, Planes Anuales de Acción y demás planificación estratégica, táctica y operativa	1.14.1.1.1.- Elaboración y seguimiento del Plan Estratégico de la Agencia	N.º documentos elaborados en la anualidad (N.º)	ud.	2	1,00	50,00 %
	1.14.1.1.2.- Elaboración y seguimiento del Programa de Gestión	N.º documentos elaborados en la anualidad (N.º)	ud.	3	3,00	100,00 %
	1.14.1.1.3.- Elaboración y seguimiento del Plan Anual de Acción	N.º documentos elaborados en la anualidad (N.º)	ud.	3	3,00	100,00 %

Código Seguro de verificación:KQYS/5wyVXGxAYAet+mzXQ==. Permite la verificación de la integridad de una copia de este documento electrónico en la dirección: <https://verifirma.agenciamedioambienteayagua.es>
 Este documento incorpora firma electrónica reconocida de acuerdo a la Ley 59/2003, de 19 de diciembre, de firma electrónica.

FIRMADO POR	JESUS CRESPO CURADO		FECHA	27/04/2020
ID. FIRMA	ws051.juntadeandalucia.es	KQYS/5wyVXGxAYAet+mzXQ==	PÁGINA	90/102



KQYS/5wyVXGxAYAet+mzXQ==



ACTIVIDAD	ACTUACIÓN	INDICADOR ACTUACIÓN	UNIDAD	VALOR OBJETIVO 2019	VALOR EJECUTADO 2019	GRADO DE EJECUCIÓN
1.14.1.1.2.- Gestión de tarifas	1.14.1.2.1.- Revisión y actualización de Tarifas	N.º documentos elaborados en la anualidad (N.º)	ud.	1	1,00	100,00 %
1.14.2.1.- Apoyo a las tareas de revisión de instrumentos de planificación ambiental de espacios protegidos de la Red Natura 2000, en particular, los Parques Naturales, y adecuación a las exigencias de la Red Ecológica Europea Natura 2000.	1.14.2.1.1.- Consultoría de apoyo al desarrollo de la planificación en espacios de la Red Natura 2000.	N.º de informes técnicos entregados (N.º)	ud.	8	14,00	100,00 %
1.14.2.2.- Asesoramiento y soporte técnico en la evaluación ambiental estratégica de planes y programas	1.14.2.2.1.- Asesoramiento y soporte técnico en la evaluación ambiental estratégica de planes y programas	N.º documentos de planificación entregados (N.º)	ud.	9	0,00	0,00 %
1.14.2.3.- Apoyo técnico en la revisión y/o redacción de instrumentos de planificación con incidencia ambiental (planes, programas y estrategias) y otras actividades de consultoría asociadas	1.14.2.3.1.- Servicio para la puesta en marcha y desarrollo de las medidas del plan de la corona forestal de Doñana	Grado de ejecución respecto a planificado	%	100	100,00	100,00 %
	1.14.2.3.2.- Adecuación del Plan Forestal Andaluz (PFA) Horizonte 2021 y Memorias anuales seguimiento PMA-PFA 2016 2017	Grado de ejecución acumulada respecto a planificación total del encargo	%	42	21,00	50,00 %
	1.14.2.3.3.- Elaboración y actualización de la planificación del uso público en los espacios red Natura 2000	Grado de ejecución acumulada respecto a planificación total del encargo	%	25	21,24	84,96 %
	1.14.2.3.4.- Seguimiento de indicadores RN2000 y estándares de buena gestión	Grado de ejecución acumulada respecto a planificación total del encargo	%	10	15,48	100,00 %
	1.14.2.3.5.- Evaluación de Servicios Ecosistémicos	Grado de ejecución acumulada respecto a planificación total del encargo	%	28	24,36	87,00 %
	1.14.2.3.6.- EMPOWERING	Grado de ejecución acumulada respecto a planificación total del encargo	%	100	100,00	100,00 %
	1.14.2.3.7.- Consultoría de apoyo en la tramitación de ayudas	Grado de ejecución acumulada respecto a planificación total del encargo	%	100	0,00	0,00 %
1.15.1.1.- Impulso y gestión de proyectos INTERNOS de investigación, desarrollo tecnológico e innovación (I+D+I)	1.15.1.1.1.- Promoción y Dinamización Interna de la I+D+I	N.º de actuaciones para identificar, desarrollar y promocionar la aplicación del I+D+I en la actividad de la Agencia.	ud.	6	6,00	100,00 %
1.15.1.2.- Convenio de investigación con Entidades Externas.	1.15.1.2.1.- Convenio AMAYA-CAIXA	Grado de avance de la Planificación (%)	%	100	100,00	100,00 %
	1.15.1.2.2.- CONVENIO AMAYA-LA CAIXA (II)	Grado de avance de la Planificación (%)	%	100	100,00	100,00 %
1.15.2.1.- Desarrollo, explotación y mantenimiento de redes de monitorización y modelos de simulación	1.15.2.1.1.- Observación del Territorio	N.º Planes de Observación (monitorización) del territorio o Trabajos de Soporte a la Gestión en los que se participa	ud.	2	5,83	100,00 %

Código Seguro de verificación:KQYS/5wyVXGxAYAet+mzXQ==. Permite la verificación de la integridad de una copia de este documento electrónico en la dirección: <https://verifirma.agenciamedioambienteyagua.es>
 Este documento incorpora firma electrónica reconocida de acuerdo a la Ley 59/2003, de 19 de diciembre, de firma electrónica.

FIRMADO POR	JESUS CRESPO CURADO		FECHA	27/04/2020
ID. FIRMA	ws051.juntadeandalucia.es	KQYS/5wyVXGxAYAet+mzXQ==	PÁGINA	91/102



KQYS/5wyVXGxAYAet+mzXQ==



ACTIVIDAD	ACTUACIÓN	INDICADOR ACTUACIÓN	UNIDAD	VALOR OBJETIVO 2019	VALOR EJECUTADO 2019	GRADO DE EJECUCIÓN
		N.º Redes de monitorización (seguimiento Ambiental desarrolladas)	ud.	2	3,17	100,00 %
		N.º Visores Web mantenidos	ud.	3	6,50	100,00 %
		N.º Contenidos de información de Observación del territorio Integrados	ud.	40	37,00	92,50 %
	1.15.2.1.2.- Clima	N.º Promedio de días de retraso respecto al establecido mensual	ud.	1	2,50	100,00 %
	1.15.2.1.3.- Sistema de Información del Patrimonio de Andalucía: SIPNA (SIOSE, vegetación y hábitats)	N.º sistemas que utilizan la información	ud.	2	96,00	100,00 %
	1.15.2.1.4.- Modelización y Procesos de Evaluación y Análisis de la Información Ambiental	N.º polígonos revisados	ud.	250000	75665,00	30,27 %
	1.15.2.1.5.- LIFE ADAPTAMED	N.º Escenarios actualizados al quinto informe IPCC	ud.	40	40,00	100,00 %
	1.15.2.2.1.- Diseño técnico y soporte Tecnológico	Número de variables modelizadas en los escenarios de Cambio Climático	ud.	52	52,00	100,00 %
	1.15.2.2.2.- Desarrollos	Grado de avance de la Planificación (%)	%	100	75,00	75,00 %
	1.15.2.2.3.- Infraestructura y Sistemas	Grado de avance de la Planificación (%)	%	100	100,00	100,00 %
	1.15.2.3.1.- Soporte, Gestión y Mantenimiento de Información Ambiental	N.º aplicaciones desarrolladas y mantenidas	ud.	5	5,00	100,00 %
	1.15.2.3.2.- Desarrollo y Gestión de la Infraestructura de Datos Ambientales	Grado de avance de la Planificación (%)	%	100	100,00	100,00 %
	1.15.2.4.1.- Conexión con la Infraestructura for Spatial Information in the European Community (INSPIRE)	Grado de avance de la Planificación (%)	%	100	100,00	100,00 %
	1.15.2.4.2.- Actuaciones orientadas a la interoperabilidad e integración de sistemas de información ambiental, normalización de los metadatos y los procedimientos empleados en la gestión del conocimiento ambiental, y generación de servicios	Incremento del número de contenidos nuevos, y actualización de los existentes	ud.	140	157,00	100,00 %
	1.15.2.5.1.- H2020 ECOPOTENTIAL	Grado de avance de la Planificación (%)	%	100	100,00	100,00 %
	1.15.2.5.2.- EFAS 2ª GENERACIÓN	N.º de Servicios OGC gestionados y mantenidos	ud.	2493	2509,00	100,00 %
	1.15.2.6.1.- Apoyo al desarrollo de una e-infraestructura compatible LI-FEWACTH	N.º de Servicios OGC creados	ud.	84	109,00	100,00 %
	1.15.2.6.2.- Alianzas con otros organismos de investigación a través de la participación y colaboración en proyectos con proyección europea.	N.º de conexiones con otras IDE	ud.	7	7,00	100,00 %
	1.15.2.6.3.- Internacionalización de la experiencia de la REDIAM a través de la conexión de los sistemas de información am-	N.º de Contenidos incluidos en catálogos de la IDE Andalucía	ud.	4150	4141,00	99,78 %
		Grado de avance de la Planificación (%)	%	100	100,00	100,00 %
		Grado de avance de la Planificación (%)	%	60	60,00	100,00 %
		Grado de avance de la Planificación (%)	%	100	100,00	100,00 %

Código Seguro de verificación: KQYS/5wyVXGxAYAet+mzXQ==. Permite la verificación de la integridad de una copia de este documento electrónico en la dirección: <https://verifirma.agenciaamiedioambienteayagua.es>
 Este documento incorpora firma electrónica reconocida de acuerdo a la Ley 59/2003, de 19 de diciembre, de firma electrónica.

FIRMADO POR	JESUS CRESPO CURADO	FECHA	27/04/2020
ID. FIRMA	ws051.juntadeandalucia.es	PÁGINA	92/102



KQYS/5wyVXGxAYAet+mzXQ==



ACTIVIDAD	ACTUACIÓN	INDICADOR ACTUACIÓN	UNIDAD	VALOR OBJETIVO 2019	VALOR EJECUTADO 2019	GRADO DE EJECUCIÓN
biental de Andalucía con otras redes científicas contribuyendo a la construcción de infraestructuras distribuidas de rango europeo 1.15.3.1.- Difusión y Servicios a Usuarios de Información Ambiental (REDIAM)	1.15.3.1.1.- REDIAM Atiende	Atención de solicitudes de información en plazo N.º de jornadas formativas	ud.	500	500,00	100,00 %
	1.15.3.1.2.- Difusión y Comunicación en la REDIAM	N.º de sitios web de difusión y comunicación mantenidos (actualización >=7 días)	ud.	64	48,00	75,00 %
	1.15.3.1.3.- Estadísticas e Indicadores. Informe de Medio Ambiente	N.º de contenidos de comunicación publicados	ud.	5	5,00	100,00 %
	1.16.1.1.1.- Gestión de Mejoras	Grado de avance elaboración IMA	%	470	470,00	100,00 %
	1.16.1.2.1.- Mantenimiento General del SGI	Medidas implantadas en la anualidad sobre el total de medidas comunicadas	%	100	100,00	100,00 %
	1.16.1.2.2.- Mantenimiento de las Acreditaciones y Certificados de Calidad del SGI	Verificación anual de medidas implantadas (N.º de medidas auditadas para verificación en la anualidad)	ud.	45	41,74	92,76 %
	1.17.2.1.1.- Impulso y participación en el rediseño de los planes de desarrollo sostenibles (PDS) de los parques naturales	Grado de cumplimiento en la Planificación del SGI de AMAYA (% de hitos alcanzados frente al total)	%	100	76,00	76,00 %
	1.17.2.1.2.- Evaluación de la situación actual de los Planes de Desarrollo Sostenible	Grado de cumplimiento del PAIR 2019 (% de auditorías/revisiones realizadas frente a las planificadas)	%	80	83,87	100,00 %
	1.17.2.1.3.- Definición e implantación de mejoras en los PDS	Grado de cumplimiento del PAIR 2019 (% de auditorías/revisiones realizadas frente a las planificadas)	%	100	97,87	97,87 %
	1.17.2.1.4.- Seguimiento PDS	GRADO DE CUMPLIMIENTO DE LA PLANIFICACIÓN (%)	%	100	80,00	80,00 %
1.18.1.1.- Seguimiento y gestión de los Planes de Gestión Integral	1.18.1.1.1.- Promoción, divulgación y satisfacción de las bondades del modelo PGI	Reuniones de lanzamiento de PDS	ud.	2	2,00	100,00 %
	1.18.1.1.2.- Fomento de la gestión forestal sostenible y optimización de la gestión de los productos	Medidas de mejoras establecidas	ud.	2	2,00	100,00 %
	1.18.1.1.3.- Implementación, coordinación y seguimiento de PGI	Cumplimiento en la entrega de Informes según Planificación (%)	%	100	100,00	100,00 %
		Encuestas de satisfacción de los ayuntamientos y licitadores	ud.	6	0,00	0,00 %
		Volumen de reinversión en montes PGI (€)	€	100000	270193,88	100,00 %
		Grado de avance del PGI de Córdoba (%) (gasto ejecutado/gasto planificado)	%	75	92,60	100,00 %
		Grado de avance del PGI de Sevilla (%) (gasto ejecuta-	%	75	100,00	100,00 %

Código Seguro de verificación:KQYS/5wyVXGxAYAet+mzXQ==. Permite la verificación de la integridad de una copia de este documento electrónico en la dirección: <https://verifirma.agenciamedioambienteayagua.es>
 Este documento incorpora firma electrónica reconocida de acuerdo a la Ley 59/2003, de 19 de diciembre, de firma electrónica.

FIRMADO POR	JESUS CRESPO CURADO		FECHA	27/04/2020
ID. FIRMA	ws051.juntadeandalucia.es	KQYS/5wyVXGxAYAet+mzXQ==	PÁGINA	93/102



KQYS/5wyVXGxAYAet+mzXQ==



ACTIVIDAD	ACTUACIÓN	INDICADOR ACTUACIÓN	UNIDAD	VALOR OBJETIVO 2019	VALOR EJECUTADO 2019	GRADO DE EJECUCIÓN
		do/gasto planificado)				
		Grado de avance del PGI de Cádiz (%) (gasto ejecutado/gasto planificado)	%	75	112,86	100,00 %
		Grado de avance del PGI de Almería (%) (gasto ejecutado/gasto planificado)	%	75	66,00	88,00 %
		Grado de avance del PGI de Jaén (%) (gasto ejecutado/gasto planificado)	%	75	59,92	79,89 %
		Grado de avance del PGI de Huelva (%) (gasto ejecutado/gasto planificado)	%	75	53,00	70,67 %
		Grado de avance del PGI de Granada-Málaga (%) (gasto ejecutado/gasto planificado)	%	75	100,00	100,00 %
		Grado de avance del PGI de Córdoba (%) (ingreso ejecutado/ingreso planificado)	%	75	110,00	100,00 %
		Grado de avance del PGI de Sevilla (%) (ingreso ejecutado/ingreso planificado)	%	75	100,00	100,00 %
		Grado de avance del PGI de Cádiz (%) (ingreso ejecutado/ingreso planificado)	%	75	118,88	100,00 %
		Grado de avance del PGI de Almería (%) (ingreso ejecutado/ingreso planificado)	%	75	70,00	93,33 %
		Grado de avance del PGI de Jaén (%) (ingreso ejecutado/ingreso planificado)	%	75	93,54	100,00 %
		Grado de avance del PGI de Huelva (%) (ingreso ejecutado/ingreso planificado)	%	75	100,00	100,00 %
		Grado de avance del PGI de Granada-Málaga (%) (ingreso ejecutado/ingreso planificado)	%	75	100,00	100,00 %
		N.º Programas anuales PGI elaborados	ud.	7	7,00	100,00 %
		N.º Memorias de seguimiento PGI elaboradas	ud.	7	7,00	100,00 %
		Número medio de licitadores en procedimientos de contratación en PGI	%	5	5,00	100,00 %
		Número de empresas con contratos en zonas PGI (ud)	ud.	40	539,00	100,00 %
		Generación de empleo directo e indirecto en montes PGI	jornales	14240	20622,10	100,00 %
		N.º personas usuarias de los diversos servicios y actividades	ud.	25	25,00	100,00 %

Código Seguro de verificación:KQYS/5wyVXGxAYAet+mzXQ==. Permite la verificación de la integridad de una copia de este documento electrónico en la dirección: <https://verifirma.agenciamedioambienteayagua.es>
 Este documento incorpora firma electrónica reconocida de acuerdo a la Ley 59/2003, de 19 de diciembre, de firma electrónica.

FIRMADO POR	JESUS CRESPO CURADO		FECHA	27/04/2020
ID. FIRMA	ws051.juntadeandalucia.es	KQYS/5wyVXGxAYAet+mzXQ==	PÁGINA	94/102



KQYS/5wyVXGxAYAet+mzXQ==



ACTIVIDAD	ACTUACIÓN	INDICADOR ACTUACIÓN	UNIDAD	VALOR OBJETIVO 2019	VALOR EJECUTADO 2019	GRADO DE EJECUCIÓN
1.19.1.1.- CONTROL, SEGUIMIENTO Y GESTIÓN DE LAS EMPRESAS PARTICIPADAS Y UTE 1.19.3.2.- Apoyo a la redacción de propuestas de convocatorias internacionales	1.19.1.1.1.- Control seguimiento y gestión de las empresas participadas y UTE	Cumplimiento en la entrega de informes trimestrales según Planificación (%)	%	100	100,00	100,00 %
	1.19.3.2.1.- Asesoramiento a la CAGPYDS en materia de políticas, programas de financiación europeos y asuntos de carácter Internacional.	GRADO DE CUMPLIMIENTO DE LA PLANIFICACIÓN (%)	%	100	100,00	100,00 %
	1.19.3.2.2.- Apoyo técnico a la delegación de la Junta de Andalucía en Bruselas en la coordinación de la participación de las CC.AA. españolas en el consejo de ministros de medio ambiente de la U.E.	GRADO DE CUMPLIMIENTO DE LA PLANIFICACIÓN (%)	%	90	78,00	86,67 %
2.1.1.1.- Actos institucionales	2.1.1.1.1.- Organización de actividades de promoción de la fotografía de naturaleza en Espacios Naturales Protegidos de la provincia de Cádiz. Inversión Territorial Integrada de Cádiz.	Grado de ejecución respecto a planificado	%	100	100,00	100,00 %
	2.1.1.1.2.- Actuaciones de transferencia de información en Gestión Ornitológica en el medio natural andaluz, en especial en ella Red Natura 2000	Grado de ejecución respecto a planificado	%	70	40,00	57,14 %
2.1.2.1.- Consultoría y apoyo técnico para la redacción de proyectos en el medio natural.	2.1.2.1.1.- Consultoría y apoyo técnico para la redacción de Proyectos Técnicos de Restauración del Medio Natural	N.º documentos técnicos entregados (informes de viabilidad, estudios previos, anteproyectos, y otros documentos técnicos)	ud.	7	7,00	100,00 %
	2.1.2.1.2.- Consultoría y apoyo técnico para la redacción de Proyectos Técnicos de Uso Público	N.º documentos técnicos entregados (informes de viabilidad, estudios previos, anteproyectos, y otros documentos técnicos)	ud.	6	4,00	66,67 %
	2.1.2.1.3.- Consultoría y apoyo técnico para la redacción de Proyectos Técnicos de Vías Pecuarias	N.º documentos técnicos entregados (informes de viabilidad, estudios previos, anteproyectos, y otros documentos técnicos)	ud.	7	10,00	100,00 %
	2.1.2.1.4.- Consultoría y apoyo técnico para la redacción de Proyectos Técnicos de INFOCA	N.º documentos técnicos entregados (informes de viabilidad, estudios previos, anteproyectos, y otros documentos técnicos)	ud.	2	0,00	0,00 %
	2.1.2.1.5.- Consultoría y apoyo técnico para la redacción de otros Proyectos Técnicos.	N.º documentos técnicos entregados (informes de viabilidad, estudios previos, anteproyectos, y otros documentos técnicos)	ud.	3	6,00	100,00 %
2.1.2.2.- Redacción de proyectos para la ejecución de la Inversión Territorial Integrada	2.1.2.2.1.- Redacción de proyectos Creación de Senderos y Rutas Ciclo-	N.º documentos técnicos entregados (informes de viabilidad y Proyectos finales)	ud.	5	6,00	100,00 %

Código Seguro de verificación:KQYS/5wyVXGxAYAet+mzXQ==. Permite la verificación de la integridad de una copia de este documento electrónico en la dirección: <https://verifirma.agenciamedioambienteayagua.es>
 Este documento incorpora firma electrónica reconocida de acuerdo a la Ley 59/2003, de 19 de diciembre, de firma electrónica.

FIRMADO POR	JESUS CRESPO CURADO		FECHA	27/04/2020
ID. FIRMA	ws051.juntadeandalucia.es	KQYS/5wyVXGxAYAet+mzXQ==	PÁGINA	95/102



KQYS/5wyVXGxAYAet+mzXQ==



ACTIVIDAD	ACTUACIÓN	INDICADOR ACTUACIÓN	UNIDAD	VALOR OBJETIVO 2019	VALOR EJECUTADO 2019	GRADO DE EJECUCIÓN
presariales en obras y servicios encargados por la CAGPYDS	de la ITI de Cádiz 2.1.4.2.2.- Coordinación de Seguridad y Salud en obras de Vías Pecuarias (2016-2018)	N.º coordinaciones en obras activas y/o servicios ejecutados por terceros	ud.	7	8,00	100,00 %
	2.1.4.2.3.- Coordinación de Seguridad y Salud en la retirada de Amianto	N.º de actuaciones y CAE	ud.	1	-	NO EVALUABLE
	2.1.4.2.4.- Coordinación de Seguridad y Salud en la obra del CEDEFO de Cazorla, Jaén.	N.º coordinaciones en obras activas y/o servicios ejecutados por terceros	ud.	1	0,00	0,00 %
	2.1.4.2.5.- Coordinación de Seguridad y Salud para el mantenimiento y conservación de la red piezométrica y forométrica de las tres demarcaciones intracomunitarias andaluzas	N.º coordinaciones en obras activas y/o servicios ejecutados por terceros	ud.	6	6,00	100,00 %
	2.1.4.3.- Coordinación de seguridad y salud y Coordinación de Actividades Empresariales en obras y servicios de AMAYA	N.º coordinaciones en obras activas	ud.	15	28,00	100,00 %
	2.1.5.1.- Certificación forestal de montes de la Consejería competente en materia de Medio Ambiente	GRADO DE CUMPLIMIENTO DE LA PLANIFICACIÓN (%)	%	80	78,75	98,44 %
	2.1.5.2.- Sistemas de gestión ambiental en Espacios Naturales Protegidos de Andalucía	N.º visitas de seguimiento	ud.	20	18,00	90,00 %
	2.1.5.3.- Certificación forestal en montes que no son de la Junta de Andalucía	GRADO DE CUMPLIMIENTO DE LA PLANIFICACIÓN (%)	%	85	91,00	100,00 %
	2.1.5.4.- Proyectos demostrativos de Gestión Ambiental Sostenible (BRICK-BEACH)	N.º auditorías internas	ud.	9	9,00	100,00 %
	2.2.1.1.- Plan de Comunicación interna.	GRADO DE CUMPLIMIENTO DE LA PLANIFICACIÓN (%)	%	90	88,75	98,61 %
		Grado de ejecución acumulada respecto a planificación	%	100	100,00	100,00 %
		Grado de ejecución acumulada respecto a planificación	%	100	100,00	100,00 %
		Grado de ejecución acumulada respecto a planificación	%	5	-	NO EVALUABLE
		N.º eventos desarrollados sobre el total de eventos programados	ud.	100	100,00	100,00 %

Código Seguro de verificación:KQYS/5wyVXGxAYAet+mzXQ==. Permite la verificación de la integridad de una copia de este documento electrónico en la dirección: <https://verifirma.agenciamedioambienteayagua.es>
 Este documento incorpora firma electrónica reconocida de acuerdo a la Ley 59/2003, de 19 de diciembre, de firma electrónica.

FIRMADO POR	JESUS CRESPO CURADO		FECHA	27/04/2020
ID. FIRMA	ws051.juntadeandalucia.es	KQYS/5wyVXGxAYAet+mzXQ==	PÁGINA	97/102



KQYS/5wyVXGxAYAet+mzXQ==



ACTIVIDAD	ACTUACIÓN	INDICADOR ACTUACIÓN	UNIDAD	VALOR OBJETIVO 2019	VALOR EJECUTADO 2019	GRADO DE EJECUCIÓN
	AMAYA (¿).					
	2.2.1.1.2.- Publicación de noticias en el Portal del Empleado	N.º Publicaciones sobre el total de publicaciones programadas	ud.	440	589,00	100,00 %
	2.2.1.1.3.- Planes de Comunicación específicos para centros directivos de AMAYA	N.º Planes de Comunicación Específicos sobre el total de planes de comunicación específicos programados	ud.	26	26,00	100,00 %
	2.2.1.1.4.- Nuevo Portal del Empleado	Grado de Avance en la implementación del Portal	%	100	60,00	60,00 %
	2.2.1.1.5.- Planificación Comunicativa Semanal de AMAYA	N.º Planificaciones	ud.	48	48,00	100,00 %
	2.2.1.1.6.- Redacción y aprobación del Plan de Comunicación AMAYA	Grado de Avance (%)	%	100	50,00	50,00 %
2.2.2.1.- Plan de Comunicación externa. Coordinación con Gabinete de Prensa	2.2.2.1.1.- Elaboración de Notas de prensa	N.º notas de prensa sobre el total de notas de prensa programadas	%	6	8,00	100,00 %
	2.2.2.1.2.- Mantenimiento y actualización de noticias en la web	N.º noticias web sobre el total de noticias web programadas	ud.	24	18,00	75,00 %
	2.2.2.1.3.- Gestión y mantenimiento de las RRSS (Redes Sociales) de AMAYA	RRSS Activas de AMAYA	ud.	3	3,00	100,00 %
		Métrica RRSS Facebook	ud.	255	279,00	100,00 %
		Métrica RRSS Twitter	ud.	255	294,00	100,00 %
		Métrica RRSS Youtube	ud.	24	37,00	100,00 %
	2.2.2.1.4.- Redacción del Boletín Forestal de la Dirección General de Gestión del Medio Natural	N.º Boletines Forestales sobre el total de boletines forestales programados	ud.	1	1,00	100,00 %
2.3.1.1.- Consultivo	2.3.1.1.1.- Gestión y seguimiento de Informes	N.º Informes evacuados	ud.	446	1149,00	100,00 %
		Grado de Cumplimiento de Plazo Medio en evacuación de informes (%)	%	100	93,33	93,33 %
	2.3.1.1.2.- Asesoramiento jurídico	Grado de Evacuación informes con respecto a lo planificado (horas dedicadas/horas planificadas)*100	%	30	60,00	100,00 %
		Grado de Asesoramientos con respecto a lo planificado (horas dedicadas/horas planificadas)*100	%	30	30,00	100,00 %
2.3.2.1.- Contencioso	2.3.2.1.1.- Gestión y seguimiento de Pleitos	Grado de externalización	%	33	29,00	100,00 %
2.4.1.1.- Auditoría de cuentas	2.4.1.1.1.- Auditoría de cuentas	Cumplimiento calendario (G.JA.)	%	100	100,00	100,00 %
	2.4.1.1.2.- Control transferencias de financiación	Cumplimiento calendario (G.JA.)	%	100	100,00	100,00 %
	2.4.1.2.1.- Auditoría de cumplimiento	Cumplimiento calendario (G.JA.)	%	100	100,00	100,00 %
	2.4.1.2.2.- Control de gastos de per-	Cumplimiento calendario (G.JA.)	%	100	100,00	100,00 %

Código Seguro de verificación:KQYS/5wyVXGxAYAet+mzXQ==. Permite la verificación de la integridad de una copia de este documento electrónico en la dirección: <https://verifirma.agenciamedioambienteayagua.es>
 Este documento incorpora firma electrónica reconocida de acuerdo a la Ley 59/2003, de 19 de diciembre, de firma electrónica.

FIRMADO POR	JESUS CRESPO CURADO	FECHA	27/04/2020
ID. FIRMA	ws051.juntadeandalucia.es	PÁGINA	98/102



KQYS/5wyVXGxAYAet+mzXQ==



ACTIVIDAD	ACTUACIÓN	INDICADOR ACTUACIÓN	UNIDAD	VALOR OBJETIVO 2019	VALOR EJECUTADO 2019	GRADO DE EJECUCIÓN
	sonal					
2.4.1.3.- Auditoría de programas	2.4.1.3.1.- Auditoría de programas	Cumplimiento calendario IGJA.	%	100	100,00	100,00 %
2.4.1.4.- Mesas de contratación	2.4.1.4.1.- Mesas de contratación	Participación en mesas de contratación	%	100	100,00	100,00 %
2.5.1.1.- Plan Anual de Auditorías	2.5.1.1.1.- Elaboración y seguimiento del Plan Anual de Auditorías	Grado de ejecución del Plan	%	100	0,00	NO EVALUABLE
	2.5.1.1.2.- Ejecución de actuaciones de auditoría interna	N.º actuaciones	ud.	2	0,00	NO EVALUABLE
2.5.2.1.- Análisis Estratégico	2.5.2.1.1.- Elaboración de análisis estratégicos	Número de estudios	ud.	4	4,00	100,00 %
2.5.2.2.- Estudios y Propuestas	2.5.2.2.1.- Elaboración de estudios y propuestas	Número de estudios	ud.	4	4,00	100,00 %
2.5.3.1.- Acciones de Responsabilidad Corporativa	2.5.3.1.1.- Convenio con La Caixa O.T. Forestal 2018	Grado de avance de la Planificación	%	100	100,00	100,00 %
	2.5.3.1.2.- Proyecto Coemprende	N.º de iniciativas puestas en marcha	ud.	40	40,00	100,00 %
	2.5.3.1.3.- Programa Muévete con AMAYA	Grado Avance de la Planificación	%	50	50,00	100,00 %
	2.5.3.1.4.- Diseño Plan RSC 2019-20	Grado de Elaboración del Plan	%	100	100,00	100,00 %
	2.5.3.1.5.- Talleres divulgativos de RSC	N.º de Talleres realizados	ud.	10	14,00	100,00 %
	2.5.3.1.6.- Programa RSC 1	Grado de Ejecución Programa	%	100	100,00	100,00 %
	2.5.3.1.7.- Programa RSC 2	Grado de Ejecución Programa	%	50	50,00	100,00 %
2.5.3.2.- Código Ético	2.5.3.2.1.- Acciones de Apoyo a Comité de Ética	Grado de Ejecución Acciones Programadas	%	100	100,00	100,00 %
	2.5.3.2.2.- Acciones de Desarrollo del Código Ético	Grado de Ejecución Acciones Programadas	%	100	100,00	100,00 %
2.5.3.3.- Desempeño Ambiental	2.5.3.3.1.- Diseño del Plan de trabajo para identificación de los Aspectos Ambientales de la Agencia	Grado de Elaboración del Plan	%	100	66,00	66,00 %
2.6.1.1.- Gestión de la Unidad de Transparencia de la Agencia de Medio Ambiente y Agua	2.6.1.1.1.- Gestión de la Transparencia de la Agencia de Medio Ambiente y Agua	Grado de informes a solicitudes evacuados en plazo	%	95	100,00	100,00 %
2.6.2.1.- Protección de datos de carácter personal	2.6.2.1.1.- Protección de datos de carácter personal	Plazo medio acumulado de respuesta a las solicitudes	días	20	6,10	100,00 %
3.1.1.1.- Elaboración y ejecución del Plan de Formación	3.1.1.1.1.- Elaboración y ejecución del Plan de Formación	Grado de respuesta a las solicitudes de asesoramiento	%	95	86,57	91,12 %
3.1.1.2.- Evaluación del desarrollo personal	3.1.1.2.1.- Evaluación del desarrollo personal	Grado de avance de la ejecución del Plan	%	100	100,00	100,00 %
		Grado de avance en la elaboración del nuevo modelo de desarrollo profesional	%	100	100,00	100,00 %

Código Seguro de verificación:KQYS/5wyVXGxAYAet+mzXQ==. Permite la verificación de la integridad de una copia de este documento electrónico en la dirección: <https://verifirma.agenciamedioambienteyagua.es>
 Este documento incorpora firma electrónica reconocida de acuerdo a la Ley 59/2003, de 19 de diciembre, de firma electrónica.

FIRMADO POR	JESUS CRESPO CURADO		FECHA	27/04/2020
ID. FIRMA	ws051.juntadeandalucia.es	KQYS/5wyVXGxAYAet+mzXQ==	PÁGINA	99/102



KQYS/5wyVXGxAYAet+mzXQ==



ACTIVIDAD	ACTUACIÓN	INDICADOR ACTUACIÓN	UNIDAD	VALOR OBJETIVO 2019	VALOR EJECUTADO 2019	GRADO DE EJECUCIÓN
3.1.1.3.- Gestión de la acción sindical	3.1.1.3.1.- Gestión de la acción sindical	Horas sindicales consumidas por sindicatos	%	100	100,00	100,00 %
3.1.1.4.- Proceso de Acreditación de las Cualificaciones Profesionales en INFOCA	3.1.1.4.1.- Proceso de Acreditación de las Cualificaciones Profesionales en INFOCA	Grado de avance de la Acreditación	%	100	100,00	100,00 %
3.1.1.5.- Selección de personas	3.1.1.5.1.- Selección de personas	Grado de avance de la selección que se convoque en cada periodo del año	%	100	100,00	100,00 %
3.1.2.1.- Gestión de Plan de jubilaciones parciales	3.1.2.1.1.- Gestión de Plan de jubilaciones parciales	Grado de avance en la puesta en marcha del Plan	%	100	100,00	100,00 %
3.1.2.2.- Gestión de movilidad interna	3.1.2.2.1.- Gestión de movilidad interna	Avance del diseño de la aplicación desarrollada para la gestión	%	100	75,00	75,00 %
3.1.3.1.- Prevención de riesgos laborales	3.1.3.1.1.- Reducción de Accidentes	Índice de incidencia (N.º accidentes / 1.000 trabajadores)	ud.	65	56,00	100,00 %
	3.1.3.1.2.- Plan de Acción PRL	Índice de frecuencia (N.º accidentes / 106 horas trabajadas)	ud.	40	40,00	100,00 %
	3.1.3.1.3.- Planificación de visitas a centros fijos	Grado de cumplimiento Plan de Acción PRL	%	85	58,00	68,24 %
	3.1.3.1.4.- Plan de la Cultura Preventiva	Grado de cumplimiento planificación centros fijos	%	75	68,00	90,67 %
	3.1.3.1.5.- Plan Visión ZERO Accidentes	Grado de cumplimiento Plan de Cultura Preventiva	%	80	63,00	78,75 %
	3.1.3.1.6.- Plan Amaya es Salud	Grado de cumplimiento Plan Visión 0 Accidentes	%	80	26,00	32,50 %
3.1.3.2.- Salud Laboral	3.1.3.2.1.- Reconocimientos Médicos	Grado de cumplimiento Plan Amaya es Salud	%	80	80,00	100,00 %
	3.1.3.2.2.- Consultas Servicio Médico	Grado de reconocimientos médicos realizados respecto del promedio de la plantilla de la Agencia	%	100	88,00	88,00 %
	3.2.1.1.- Gestión de contratos	N.º de consultas atendidas en el Servicio Médico	ud.	40	41,13	100,00 %
		Contratos centralizados	ud.	6	13,00	100,00 %
		Licitaciones electrónicas	S/NO	1	72,70	100,00 %
3.3.1.1.- Gestión de instalaciones	3.3.1.1.1.- Gestión de instalaciones	Grado de cumplimiento de los planes de mantenimiento (SSCC-Gerencias-Almacenes)	ud.	80	70,00	87,50 %
3.3.2.1.- Gestión de recursos materiales	3.3.2.1.1.- Seguimiento Almacenes	Evaluación de Stock (stock de los almacenes regionales el último día del trimestre en relación al stock medio de los dos últimos años)	ud.	100	105,00	95,00 %
	3.3.2.1.2.- Seguimiento de Flota	Dotación de flota (Número promedio de vehículos en el trimestre en relación al número de trabajadores activos en el mismo)	ud.	0,25	0,23	100,00 %

Código Seguro de verificación:KQYS/5wyVXGxAYAet+mzXQ==. Permite la verificación de la integridad de una copia de este documento electrónico en la dirección: <https://verifirma.agenciamedioambienteayagua.es>
 Este documento incorpora firma electrónica reconocida de acuerdo a la Ley 59/2003, de 19 de diciembre, de firma electrónica.

FIRMADO POR	JESUS CRESPO CURADO		FECHA	27/04/2020
ID. FIRMA	ws051.juntadeandalucia.es	KQYS/5wyVXGxAYAet+mzXQ==	PÁGINA	100/102



KQYS/5wyVXGxAYAet+mzXQ==



ACTIVIDAD	ACTUACIÓN	INDICADOR ACTUACIÓN	UNIDAD	VALOR OBJETIVO 2019	VALOR EJECUTADO 2019	GRADO DE EJECUCIÓN
		Facturación trimestral de la flota de vehículos (facturación del trimestre en relación a la facturación del mismo trimestre el año anterior)	ud.	90	87,35	97,06 %
	3.3.2.1.3.- Seguimiento Maquinaria	Grado de reparación de maquinaria ligera (máquinas que han sido reparadas en el mes de estudio respecto las máquinas que entraron en reparación interna ese mes)	ud.	95	416,00	100,00 %
	3.4.1.1.- Elaboración de presupuestos y su seguimiento	Emisión de informes sobre el grado de avance de ejecución presupuestaria	ud.	2	2,00	100,00 %
	3.4.2.1.- Contabilidad financiera	N.º facturas con incidencias de tramitación al cierre mensual sobre total facturas con entrada en ese mes	%	10	0,17	100,00 %
	3.4.2.2.- Gestión de tesorería	Periodo Medio de Pago de las obligaciones a Proveedores.	días	30	17,73	100,00 %
		N.º de facturas enviadas a PUEF / N.º de facturas totales a enviar ese mes	%	90	100,00	100,00 %
	3.5.1.1.- Gobernanza TIC	Documento aprobado por la Dirección	%	100	85,00	85,00 %
		Grado de Ejecución o implantación del Plan estratégico en función del plan de trabajo aprobado	%	80	65,00	81,25 %
	3.5.1.1.2.- Gestión Cartera de proyectos de la actividad de Sistemas, Telecomunicaciones y Microinformática	Cartera de Proyectos aprobada por el Comité de Dirección	%	100	85,00	85,00 %
		Grado de desviación sobre el plan inicial (número de proyectos planificados), en función del número de proyectos nuevos (no planificados)	%	15	16,67	88,87 %
	3.5.1.1.3.- Gestión Cartera de proyectos de la actividad de Sistemas de Información Corporativa	Cartera de Proyectos aprobada por el Comité de Dirección	%	100	85,00	85,00 %
		Grado de desviación sobre el plan inicial (número de proyectos planificados), en función del número de proyectos nuevos (no planificados).	%	15	5,71	100,00 %
	3.5.1.1.4.- Gestión y control de las adquisiciones	Contratos licitados a tiempo sobre el total de contratos anuales	%	80	80,00	100,00 %
		Grado de facturación conformada (número de facturas) sobre la prevista	%	90	80,00	88,89 %
	3.5.2.1.1.- Servicios de Soporte y Mantenimiento STM	Grado de incidencias resueltas sobre el total recibidas de Sistemas	%	90	91,89	100,00 %
		Grado de incidencias resueltas sobre el total recibidas de Telefonía	%	90	95,87	100,00 %
		Grado de incidencias resueltas sobre el total recibidas de Ordenadores	%	90	97,40	100,00 %

Código Seguro de verificación:KQYS/5wyVXGxAYAet+mzXQ==. Permite la verificación de la integridad de una copia de este documento electrónico en la dirección: <https://verifirma.agenciaamiedioambienteayagua.es>
 Este documento incorpora firma electrónica reconocida de acuerdo a la Ley 59/2003, de 19 de diciembre, de firma electrónica.

FIRMADO POR	JESUS CRESPO CURADO		FECHA	27/04/2020
ID. FIRMA	ws051.juntadeandalucia.es	KQYS/5wyVXGxAYAet+mzXQ==	PÁGINA	101/102



KQYS/5wyVXGxAYAet+mzXQ==



ACTIVIDAD	ACTUACIÓN	INDICADOR ACTUACIÓN	UNIDAD	VALOR OBJETIVO 2019	VALOR EJECUTADO 2019	GRADO DE EJECUCIÓN
3.5.3.1.- Sistemas de Información Corporativos		Grado de incidencias resueltas sobre el total recibidas de Impresión	%	90	97,15	100,00 %
	3.5.2.1.2.- Ejecución de Cartera de Proyectos de STM	Grado de Avance de los proyectos aprobados en la cartera anual	%	80	79,17	98,96 %
	3.5.3.1.1.- Servicios de Soporte y Mantenimiento SIC	Grado de incidencias resueltas sobre el total recibidas de Peoplesoft	%	90	89,23	99,14 %
		Grado de incidencias resueltas sobre el total recibidas de SAP	%	90	78,68	87,42 %
		Grado de incidencias resueltas sobre el total recibidas de otros Proyectos	%	90	88,32	98,13 %
	3.5.3.1.2.- Ejecución de Cartera de Proyectos de SIC	Grado de Avance de los proyectos aprobados en la cartera anual	%	80	66,66	83,33 %
	3.5.4.1.1.- Migración de las TIC de INFOCA	Grado de avance sobre el total de paquetes de trabajo planificados y aprobados entre AMAYA y CAGPyDS para esta actuación (media)	%	80	50,00	62,50 %
	3.5.4.1.2.- Servicio de Soporte y Mantenimiento de las TIC de INFOCA	Redacción y aprobación de los protocolos necesarios para la gestión de las TICs de INFOCA	%	20	20,00	100,00 %
	3.5.4.1.3.- Desarrollo de nuevo Sistema de Información para la gestión integral de emergencias	Grado de avance sobre el total de paquetes de trabajo planificados y aprobados entre AMAYA y CAGPyDS para esta actuación (media)	%	95	75,00	78,95 %
	3.5.4.1.4.- Sistemas de apoyo a los Centros de Operaciones y Puestos de Mando Avanzados	Grado de avance sobre el total de paquetes de trabajo planificados y aprobados entre AMAYA y CAGPyDS para esta actuación (media)	%	100	100,00	100,00 %

Código Seguro de verificación:KQYS/5wyVXGxAYAet+mzXQ==. Permite la verificación de la integridad de una copia de este documento electrónico en la dirección: <https://verifirma.agenciamedioambienteayagua.es>
 Este documento incorpora firma electrónica reconocida de acuerdo a la Ley 59/2003, de 19 de diciembre, de firma electrónica.

FIRMADO POR	JESUS CRESPO CURADO		FECHA	27/04/2020
ID. FIRMA	ws051.juntadeandalucia.es	KQYS/5wyVXGxAYAet+mzXQ==	PÁGINA	102/102



KQYS/5wyVXGxAYAet+mzXQ==