

TÉRMINO MUNICIPAL DE VALENCINA DE LA CONCEPCIÓN  
TÉRMINO MUNICIPAL DE SANTIPONCE

LÍMITE DEL ENTORNO DE BIC

LÍMITE DEL BIC

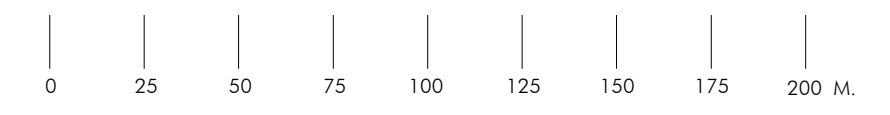
SAN ISIDORO DEL CAMPO  
ENTORNO DEL BIC



ITÁLICA. ENTORNO DEL BIC

TÉRMINO MUNICIPAL DE SANTIPONCE  
TÉRMINO MUNICIPAL DE SALTERAS

TÉRMINO MUNICIPAL DE SANTIPONCE

LÍMITE DEL ENTORNO DE BIC



|  |   |
|--|---|
|  CONSEJERÍA DE CULTURA Y PATRIMONIO HISTÓRICO<br>DIRECCIÓN GENERAL DE PATRIMONIO HISTÓRICO Y DOCUMENTAL<br>DEPARTAMENTO DE CONSERVACIÓN DEL PATRIMONIO HISTÓRICO<br> |   |
| <b>MONASTERIO DE SAN ISIDORO DEL CAMPO</b><br><b>RESTAURACIÓN DE LA CERCA ORIENTAL</b><br>ACTUALIZACIÓN DEL PROYECTO BÁSICO Y DE EJECUCIÓN   |   |
| CATEGORÍA  | <input type="checkbox"/> CONJUNTO HISTÓRICO <input type="checkbox"/> SITIO HISTÓRICO <input type="checkbox"/> ZONA ARQUEOLÓGICA <input checked="" type="checkbox"/> MONUMENTO <input type="checkbox"/> JARDÍN HISTÓRICO |
| PROVINCIA: SEVILLA   | MUNICIPIO: SANTIPONCE   |
| DIRECCIÓN: AVDA. DE SAN ISIDORO DEL CAMPO, 18  |   |
| PLANO Nº <b>01</b>   | TÍTULO <b>SITUACIÓN</b>   |
| ESCALA <b>1/2000</b>   | CARTOGRAFÍA BASE LEVANTAMIENTO PLANIMÉTRICO BASE (MAYO 2005)  |
| DICIEMBRE 2019   | ARQUITECTO REDACTOR <b>RICARDO ALARIO LÓPEZ</b>   |

CONSEJERÍA DE CULTURA Y PATRIMONIO HISTÓRICO  
**SUPERVISADO**  
 14 mayo 2020  
 PÁG. 1/1