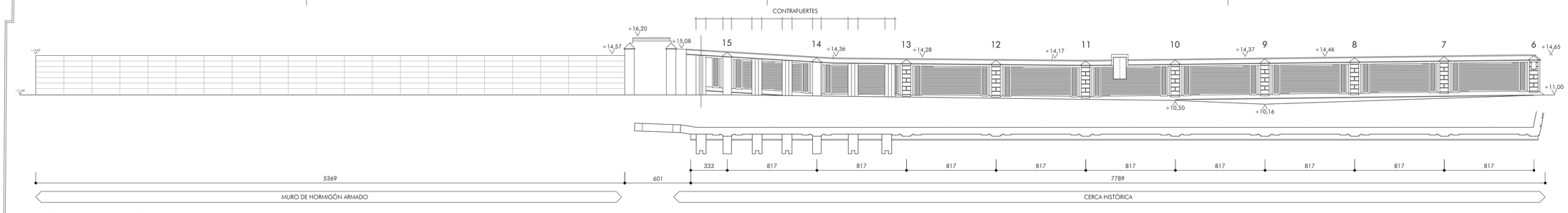

CERCA ESTE. ALZADO ESTE DESARROLLADO. ESTADO ACTUAL
COTAS EN CM. ESCALA 1/200

0 5 10 15 M.

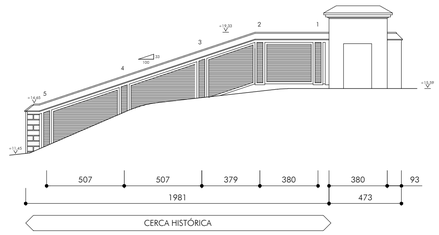

CERCA ESTE. ALZADO NORTE. ESTADO ACTUAL
COTAS EN CM. ESCALA 1/200

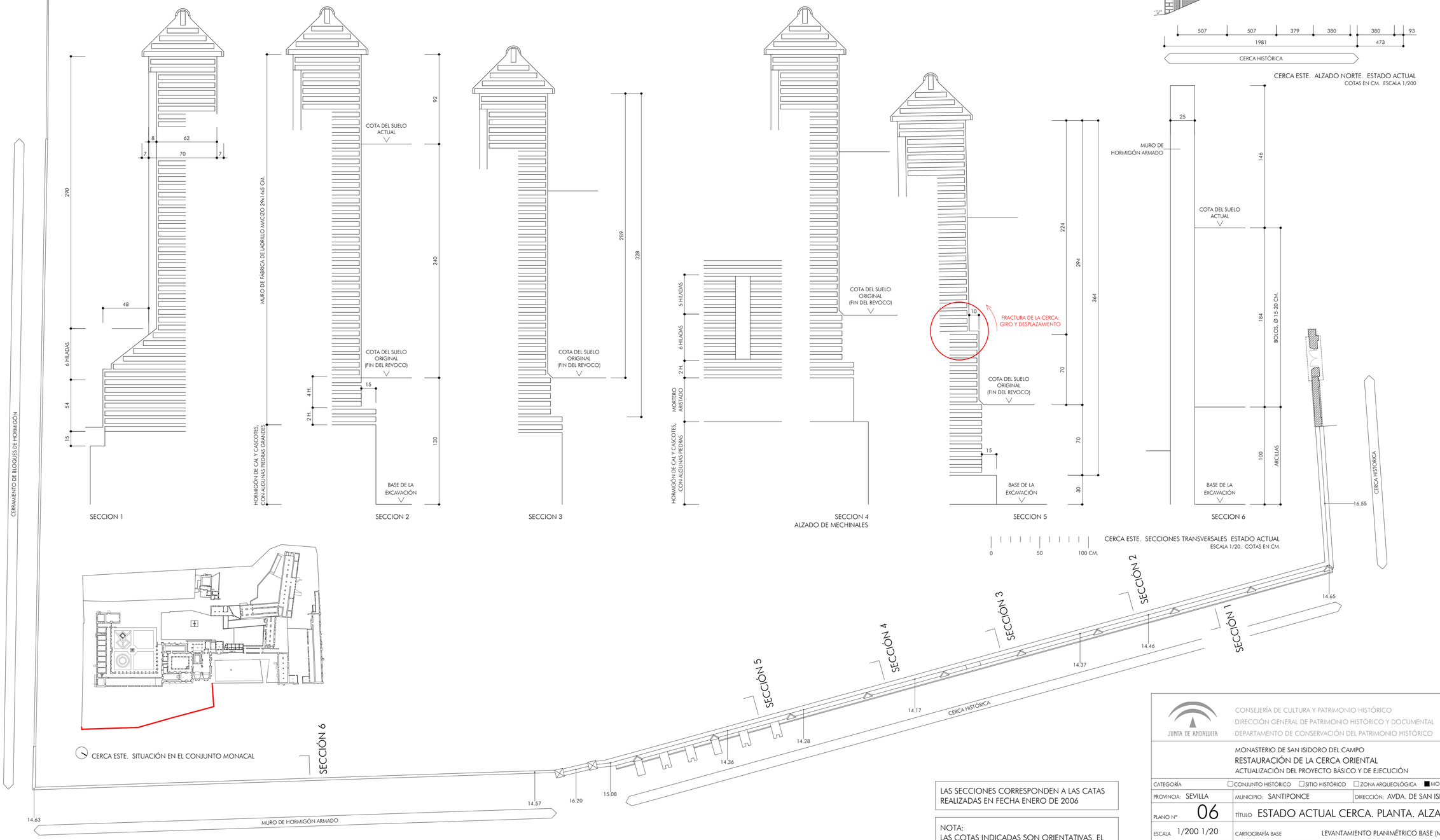

CERCA ESTE. SECCIONES TRANSVERSALES ESTADO ACTUAL
ESCALA 1/20. COTAS EN CM.

0 50 100 CM.

CERCA ESTE. SITUACIÓN EN EL CONJUNTO MONACAL

CERCA ESTE. PLANTA. ESTADO ACTUAL
ESCALA 1/200

LAS SECCIONES CORRESPONDEN A LAS CATAS REALIZADAS EN FECHA ENERO DE 2006

NOTA:
LAS COTAS INDICADAS SON ORIENTATIVAS. EL LEVANTAMIENTO TOPOGRAFICO EN EJECUCION ESTABLECERA LOS NIVELES DEFINITIVOS.

JUNTA DE ANDALUCIA

CONSEJERÍA DE CULTURA Y PATRIMONIO HISTÓRICO
DIRECCIÓN GENERAL DE PATRIMONIO HISTÓRICO Y DOCUMENTAL
DEPARTAMENTO DE CONSERVACIÓN DEL PATRIMONIO HISTÓRICO

CONSEJERIA DE CULTURA Y PATRIMONIO HISTÓRICO
OFICINA DE SUPERVISIÓN
SUPERVISADO
14 mayo 2020
PAD. 1/1

MONASTERIO DE SAN ISIDORO DEL CAMPO
RESTAURACIÓN DE LA CERCA ORIENTAL
ACTUALIZACIÓN DEL PROYECTO BÁSICO Y DE EJECUCIÓN

CATEGORÍA	☐ CONJUNTO HISTÓRICO ☐ SITIO HISTÓRICO ☐ ZONA ARQUEOLÓGICA ■ MONUMENTO ☐ JARDÍN HISTÓRICO	
PROVINCIA: SEVILLA	MUNICIPIO: SANTIPONCE	DIRECCIÓN: AVDA. DE SAN ISIDORO DEL CAMPO, 18
PLANO Nº 06	TÍTULO ESTADO ACTUAL CERCA. PLANTA. ALZADOS. SECCIONES	
ESCALA 1/200 1/20	CARTOGRAFÍA BASE	LEVANTAMIENTO PLANIMÉTRICO BASE (MAYO 2005)
DICIEMBRE 2019	ARQUITECTO REDACTOR	RICARDO ALARIO LÓPEZ