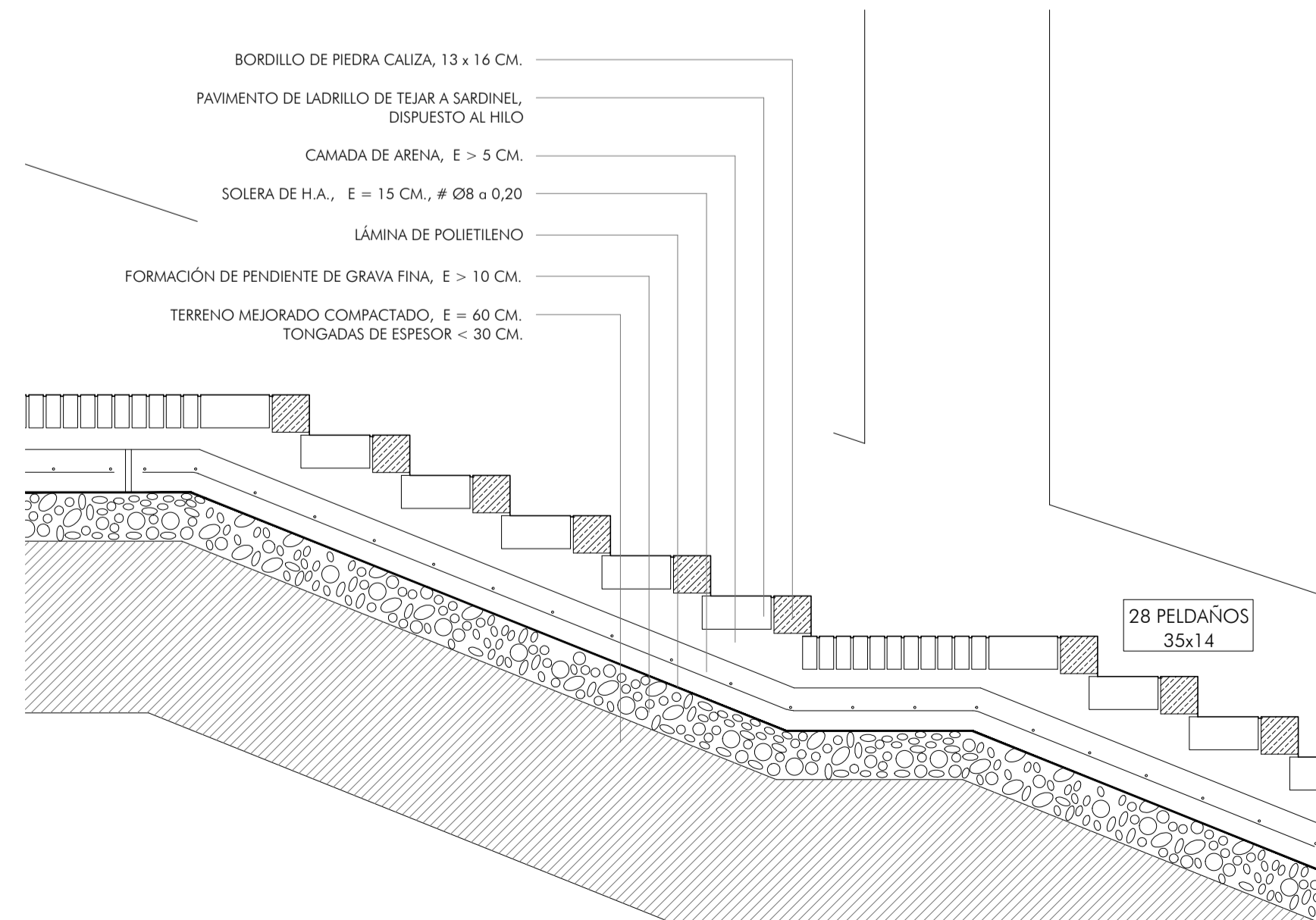
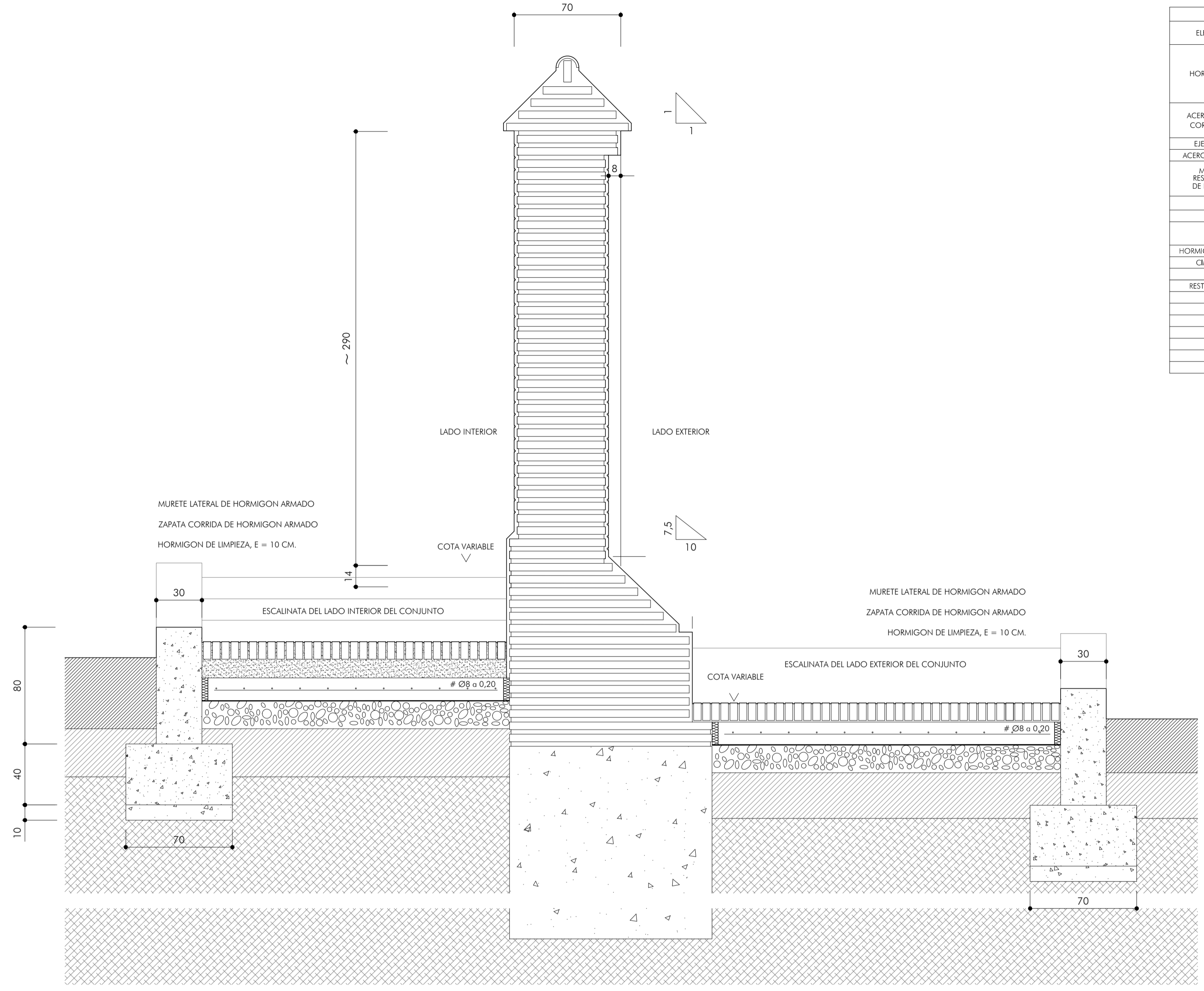


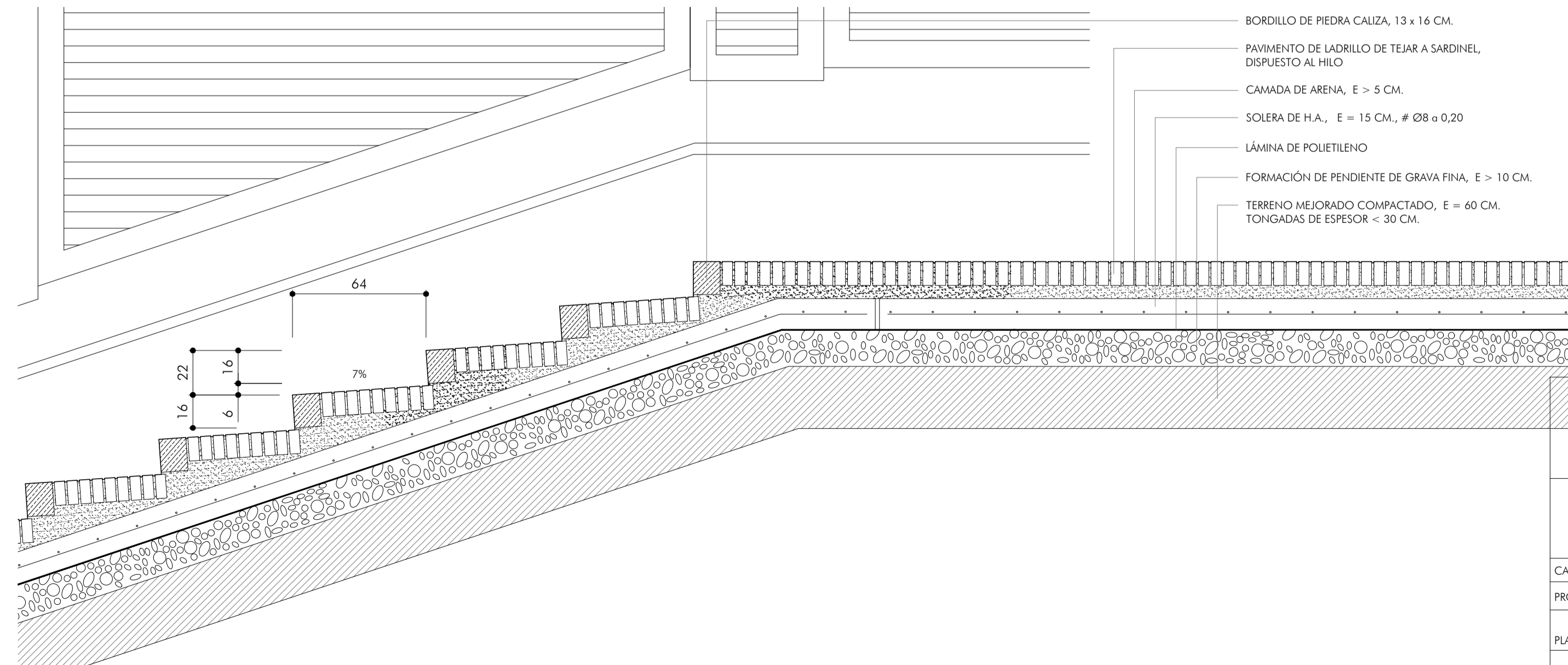
CERCA ESTE. TRAMO DE CERCA DE NUEVA CONSTRUCCION. SECCION VERTICAL 1. ESCALA 1/20. COTAS EN CM.



CERCA ESTE. ESCALINATA DEL LADO INTERIOR DEL CONJUNTO. SECCION LONGITUDINAL 3. ESCALA 1/20. COTAS EN CM.

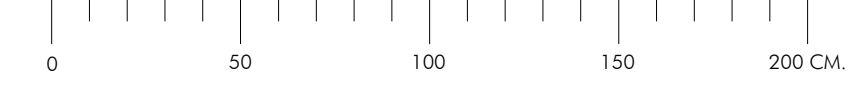


CERCA ESTE. TRAMO DE CERCA EXISTENTE A REPARAR. SECCION VERTICAL 2. ESCALA 1/20. COTAS EN CM.



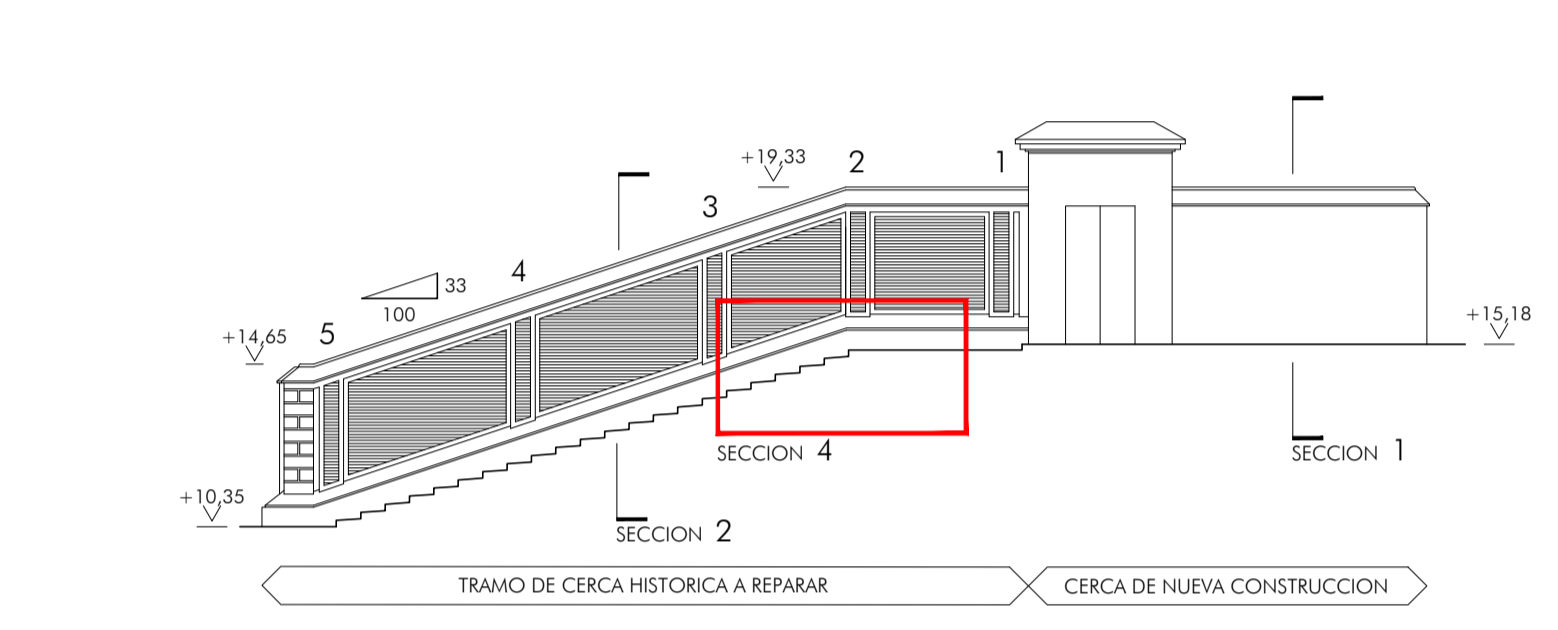
CERCA ESTE. ESCALINATA DEL LADO EXTERIOR DEL CONJUNTO. SECCION LONGITUDINAL 4. ESCALA 1/20. COTAS EN CM.

TODAS LAS COTAS Y DIMENSIONES SE COMPROBARÁN EN OBRA

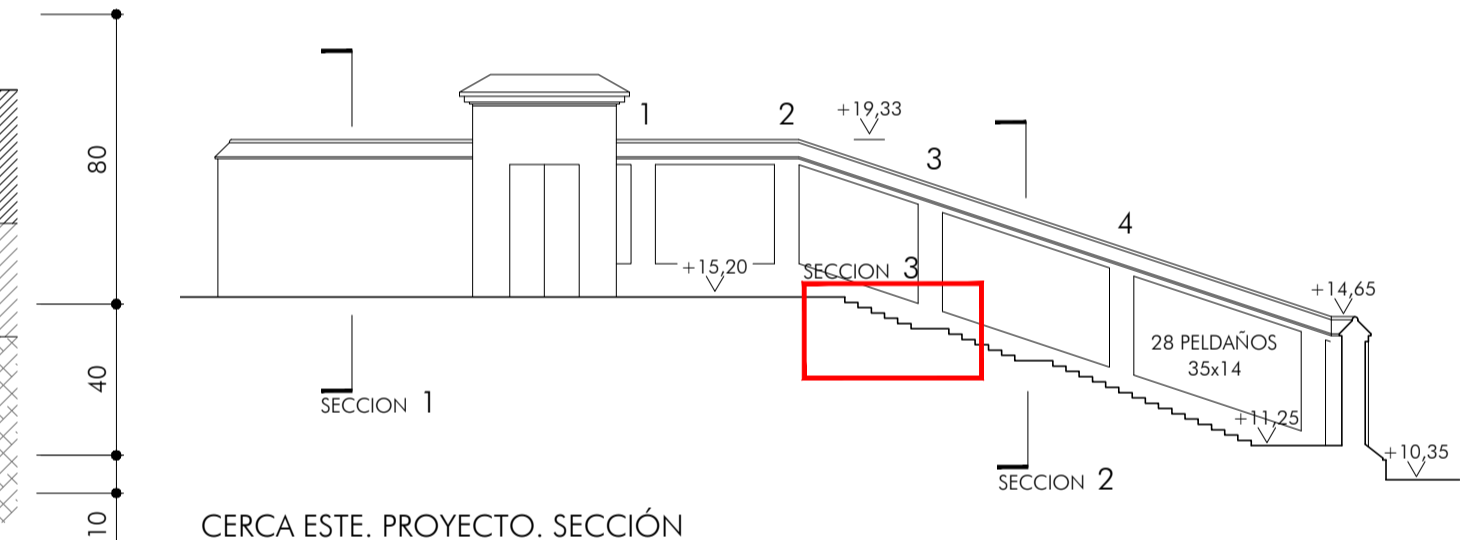


CARACTERÍSTICAS DE MATERIALES SEGUN EHE Y CTE					
ELEMENTO	LOCALIZACION	ESPECIFICACION	NIVEL DE CONTROL	COEFICIENTES	
				gc - gm	ga - gpa
HORMIGONES	RELLENO BAJO CIMENTACION	HM-10/B/20/I	ESTADISTICO	1.50	
	H.A. EN CIMENTACION	HA-20/B/20/IIa		1.50	
	MUROS	HA-20/B/20/IIa		1.50	
	RESTO DE LA OBRA	HA-25/B/16/IIa		1.50	
ACEROS BARRAS CORRUGADAS	GENERAL OBRA	B-400-S	NORMAL	1.15	
	MALLAS ELECTROSOLDADAS PREFABRICADAS	B-500-S, B-500-T		1.15	
	GENERAL OBRA	B-500-S		1.15	
EJECUCION	IGUAL TODA LA OBRA	MAYORACION DE ACCIONES	NORMAL	1.50 + 1.60	
	GENERAL OBRA	S 275 JR		1	1.33 + 1.50
MUROS RESISTENTE DE FABRICA	IGUAL TODA LA OBRA	LADRILLO	NORMAL	2.50	1.65
		MORTERO DE CAL		M:2c (1:3) Plant. Sogrosa	
		RESIST. CARACTERISTICA		R = 2.75/mm² (Duras 1:1.5 cm.)	

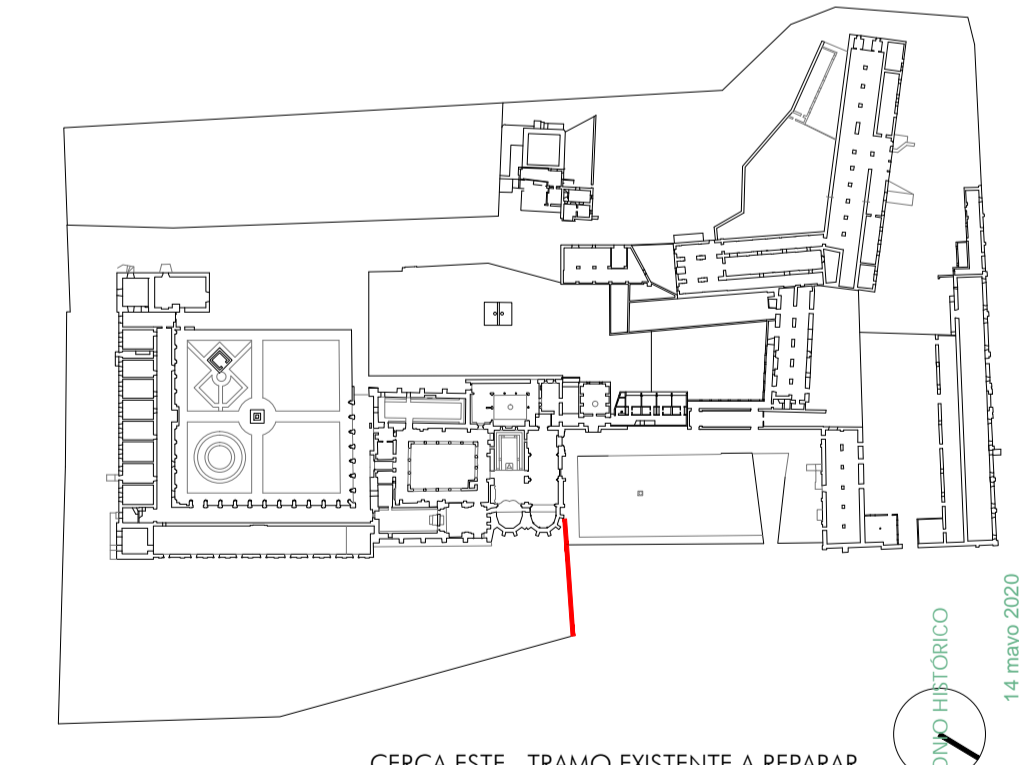
CUADRO DE CARACTERÍSTICAS DE HORMIGONES Y ACEROS						
ELEMENTO	HORMIGON	TAMAÑO MAX. ARIDO mm.	RELACION AGUA/CEM.	CEMENTO DESIGNACION	CONO ABRAMS ASIENTO mm.	RESISTENCIA CARACT. (MPa)
						7 DIAS
HORMIGON DE LIMPIEZA	HM-10/B/20/I	≥ 200	≥ 0.65	CEM I/A-L 32.5	6 a 9	6.50 10.00
CIMENTACION	HA-25/B/20/IIa	≥ 275	≥ 0.60	CEM I/A-L 32.5	6 a 9	16.20 25.00
MUROS	HA-20/B/20/IIa	≥ 275	≥ 0.60	CEM I/A-L 32.5	6 a 9	13.00 20.00
RESTO DE LA OBRA	HA-25/B/16/IIa	≥ 275	≥ 0.60	CEM I/A-L 32.5	6 a 9	16.20 25.00



CERCA ESTE. PROYECTO. ALZADO NORTE. ESCALA 1/200.



CERCA ESTE. PROYECTO. SECCION. ESCALA 1/200.



JUNTA DE ANDALUCÍA

CONSEJERÍA DE CULTURA Y PATRIMONIO HISTÓRICO
DIRECCIÓN GENERAL DE PATRIMONIO HISTÓRICO Y DOCUMENTAL
DEPARTAMENTO DE CONSERVACIÓN DEL PATRIMONIO HISTÓRICO

MONASTERIO DE SAN ISIDORO DEL CAMPO
RESTAURACIÓN DE LA CERCA ORIENTAL
ACTUALIZACIÓN DEL PROYECTO BÁSICO Y DE EJECUCIÓN

CATEGORÍA: CONJUNTO HISTÓRICO SITIO HISTÓRICO ZONA ARQUEOLÓGICA MONUMENTO JARDÍN HISTÓRICO

PROVINCIA: SEVILLA MUNICIPIO: SANTIPONCE DIRECCIÓN: AVDA. DE SAN ISIDORO DEL CAMPO, 18

PLANO Nº 12 PROYECTO. MURO DE NUEVA CONSTRUCCIÓN. ESCALERAS.

ESCALA 1/20 CARTOGRAFÍA BASE LEVANTAMIENTO PLANIMÉTRICO BASE (MAYO 2005)

ABRIL 2019 ARQUITECTO REDACTOR RICARDO ALARIO LÓPEZ

CONSEJERÍA DE CULTURA Y PATRIMONIO HISTÓRICO
OPINA DE SUPERVISIÓN
SUPERVISADO
14 mayo 2020
PÁG. 1/11