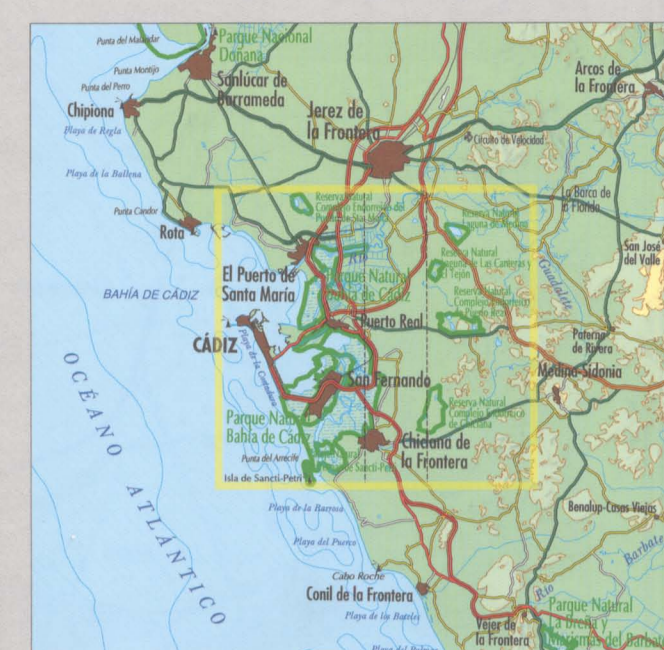


PARQUE NATURAL BAHÍA DE CÁDIZ



PARQUE NATURAL
Bahía de Cádiz



Dirección de Interés:
CENTRO DE VISITANTES
PARQUE NATURAL BAHÍA DE CÁDIZ
C/ Buen Pastor s/n 57
Carretera de Puerto Real
41100 - San Fernando (Cádiz)
Tel: 956 203188
Fax: 956 203188
Email: pn.bahia@juntadeandalucia.es

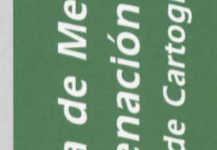
DELEGACIÓN PROVINCIAL DE CÁDIZ
JARDÍN BOTÁNICO DE SAN FERNANDO
C/ Capón s/n 3º
11021 - Cádiz
Tel: 956 008700
Fax: 956 203188
Email: botanica.sanfernando@juntadeandalucia.es



Consejería de Medio Ambiente
Consejería de Vivienda y Ordenación del Territorio
Instituto de Cartografía de Andalucía



Consejería de Medio Ambiente
Consejería de Vivienda y Ordenación del Territorio
Instituto de Cartografía de Andalucía



Consejería de Medio Ambiente
Consejería de Vivienda y Ordenación del Territorio
Instituto de Cartografía de Andalucía



Consejería de Medio Ambiente
Consejería de Vivienda y Ordenación del Territorio
Instituto de Cartografía de Andalucía




Consejería de Medio Ambiente
Consejería de Vivienda y Ordenación del Territorio
Instituto de Cartografía de Andalucía



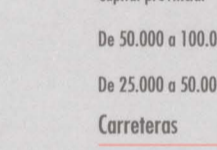
Consejería de Medio Ambiente
Consejería de Vivienda y Ordenación del Territorio
Instituto de Cartografía de Andalucía



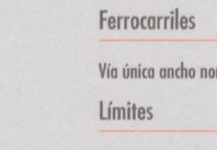
Consejería de Medio Ambiente
Consejería de Vivienda y Ordenación del Territorio
Instituto de Cartografía de Andalucía




Consejería de Medio Ambiente
Consejería de Vivienda y Ordenación del Territorio
Instituto de Cartografía de Andalucía



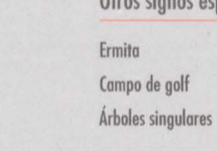
Consejería de Medio Ambiente
Consejería de Vivienda y Ordenación del Territorio
Instituto de Cartografía de Andalucía



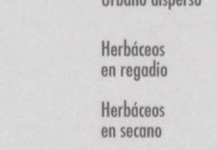
Consejería de Medio Ambiente
Consejería de Vivienda y Ordenación del Territorio
Instituto de Cartografía de Andalucía



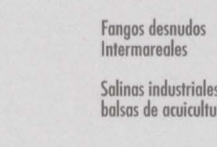
Consejería de Medio Ambiente
Consejería de Vivienda y Ordenación del Territorio
Instituto de Cartografía de Andalucía




Consejería de Medio Ambiente
Consejería de Vivienda y Ordenación del Territorio
Instituto de Cartografía de Andalucía




Consejería de Medio Ambiente
Consejería de Vivienda y Ordenación del Territorio
Instituto de Cartografía de Andalucía




Consejería de Medio Ambiente
Consejería de Vivienda y Ordenación del Territorio
Instituto de Cartografía de Andalucía



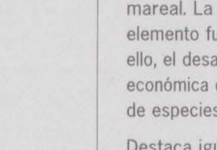
Consejería de Medio Ambiente
Consejería de Vivienda y Ordenación del Territorio
Instituto de Cartografía de Andalucía




Consejería de Medio Ambiente
Consejería de Vivienda y Ordenación del Territorio
Instituto de Cartografía de Andalucía



Consejería de Medio Ambiente
Consejería de Vivienda y Ordenación del Territorio
Instituto de Cartografía de Andalucía



Consejería de Medio Ambiente
Consejería de Vivienda y Ordenación del Territorio
Instituto de Cartografía de Andalucía



Consejería de Medio Ambiente
Consejería de Vivienda y Ordenación del Territorio
Instituto de Cartografía de Andalucía



Bahía de Cádiz



PARQUES NATURALES DE ANDALUCÍA



MAPA-GUÍA ESCALA 1:35.000



MAPA-GUÍA ESCALA 1:35.000



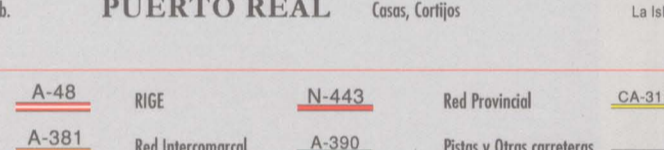
MAPA-GUÍA ESCALA 1:35.000



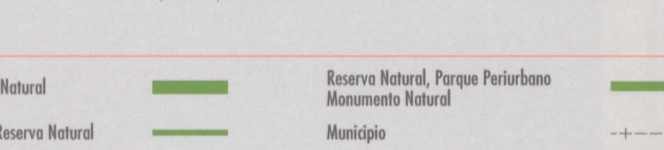
MAPA-GUÍA ESCALA 1:35.000




MAPA-GUÍA ESCALA 1:35.000




MAPA-GUÍA ESCALA 1:35.000




MAPA-GUÍA ESCALA 1:35.000




MAPA-GUÍA ESCALA 1:35.000



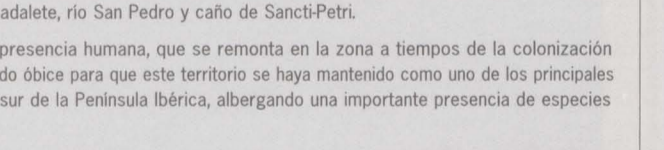
MAPA-GUÍA ESCALA 1:35.000



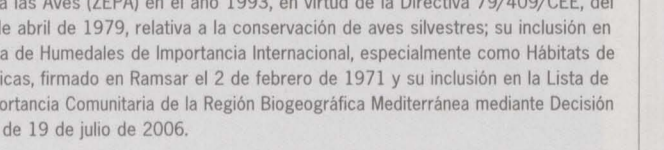
MAPA-GUÍA ESCALA 1:35.000



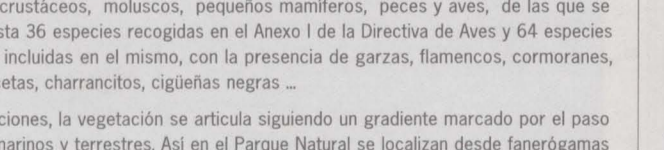
MAPA-GUÍA ESCALA 1:35.000



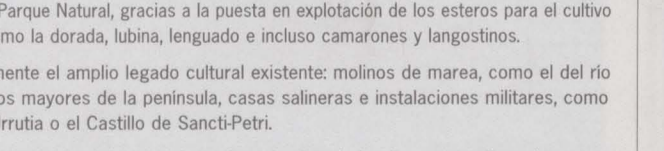
MAPA-GUÍA ESCALA 1:35.000




MAPA-GUÍA ESCALA 1:35.000




MAPA-GUÍA ESCALA 1:35.000



MAPA-GUÍA ESCALA 1:35.000



MAPA-GUÍA ESCALA 1:35.000



SIGNOS CONVENCIONALES

Toponimia Urbana

AYUNTAMIENTOS
Capital provincial
De 50.000 a 100.000 hab.
De 25.000 a 50.000 hab.
De menos de 25.000 hab.

OTRAS POBLACIONES
CÁDIZ
De 2.000 a 5.000 hab.
SAN FERNANDO
De menos de 2.000 hab.
PUERTO REAL
Caus, Cortijo, La Mesa

Autovía RISE A-48 RISE N-443
Autovía B-50 A-381 Red Intercomarcal A-395
Autovía B-50 A-491 Red Complementaria A-2001
Autovía B-50 A-491 Red Complementaria A-2001

Ferrocarriles
Vías de ancho normal
Límites

Parque Natural, Parque Natural
Zona de Protección de Reserva Natural
Reserva Natural, Parque Periurbano
Monumento Natural

Vías Navegables
Ríos
Arroyos
Anegales

Signos especiales
Centro de recursos emblemáticos
Observatorio de aves
Cofre de las víboras
Español de candelas y hablas
Otros signos especiales

Frutos
Campaño de golf
Árboles singulares

USOS DEL SUELO
Urbano
Urbano disperso
Herbales
Herbales en secano
Cultivos herbales

Matorral natural
Fragos dehesales
Cultivos herbales y hortalizas

Matorral natural
Fragos dehesales
Cultivos herbales y hortalizas

El Parque Natural
El Parque Natural Bahía de Cádiz abarca 10.522 ha pertenecientes a los municipios de Cádiz, San Fernando, Chiclana de la Frontera, Puerto Real y el Puerto de Santa María, conformando un amplio espacio marítimo en el que caben de marismas, salinas, dunas, playas y cañales con una población superior a los 400.000 personas, en torno a tres grandes cursos de agua: río Guadalete, río San Pedro y caño de Sancti Petri.

La importante presencia humana, que se remonta en la zona a tiempos de la colonización fenicia, no ha sido óbice para que este territorio se haya mantenido como uno de los principales humedales del sur de la Península Ibérica, albergando una importante presencia de especies animales.

La variedad y riqueza de los ecosistemas y paisajes de este espacio le ha valido al mismo su reconocimiento no sólo con la declaración como Parque Natural, sino que cuenta también con las figuras de Monumento Natural Punta del Boquerón, así como del Parque Natural Marismas de Sancti Petri y el Parque Natural de la Isla de Trocadero.

Este reconocimiento internacional viene avalado por su integración como Zona de Especial Protección para las Aves (ZEPA) en el año 1978, en virtud de la Directiva 79/409/CEE, del Consejo de 2 de abril de 1979, relativa a la conservación de aves silvestres; su inclusión en 2002 en la Lista de Humedales de Importancia Internacional, especialmente como Humedales de Importancia Comunitaria de la Región Biogeográfica Mediterránea mediante Decisión de la Comisión de 19 de julio de 2006.

Con un relieve eminentemente plano y unas alturas que difícilmente superan los 3,4 m sobre el nivel del mar, los ciclos de marea se convierten en el elemento fundamental sobre los que gira la vida diaria del Parque Natural, contribuyendo a configurar su paisaje en continuo cambio.

Tras el privilegio de estos cambios diarios provocados por las mareas con las especies animales que habitan en el Parque, entre los que destacan: anfibios, equisetos, mariscos, peces y aves, de las que se contabilizan hasta 36 especies recogidas en el Anexo I de la Directiva de Aves y 64 especies migratorias no incluidas en el mismo, con la presencia de garzas, flamencos, cormoranes, espátulas, avocetas, charrieros, cigüeñas negras...


En estas condiciones, la vegetación se articula siguiendo un gradiente marcado por el paso de ambientes marinos y terrestres. Así en el Parque Natural se localizan desde fanerógamas marinas a pinos.

Los aprovechamientos económicos del Parque Natural están relacionados con su carácter marítimo. La actividad salinera ha ayudado a conformar estos espacios y se conserva en elemento fundamental para el mantenimiento del mismo y sus valores ambientales. Junto a ello, el desarrollo de la actividad agrícola se configura actualmente como la principal actividad económica del Parque Natural; gracias a la puesta en explotación de los terrenos para el cultivo de especies como la dorada, lubina, lenguado e incluso camarones y langostinos.

Destaca igualmente el amplio legado cultural existente: molinos de marea, como el del Arillo, uno de los mayores de la península, casas salineras e instalaciones militares, como la Batería de Iratá y el Castillo de Sancti Petri.

Es este, por tanto, un espacio natural en el que la síntesis hombre - naturaleza alcanza un exponente máximo, la creación de una cultura ligada a la marisma, que ha permitido mantener y potenciar la riqueza medio ambiental de la zona, a la par que ha dejado un importante legado cultural.

El Parque Natural Bahía de Cádiz ofrece un rico sendero y equipamientos de uso público, con el objetivo de acercarle este patrimonio natural y cultural.



PARQUE NATURAL BAHÍA DE CÁDIZ

