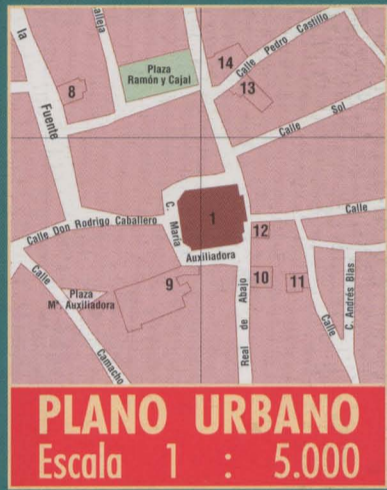


Valverde del Camino



PLANO URBANO
Escala 1 : 5.000

MPP/43 0160

CALLES DE VALVERDE DEL CAMINO

A	Adefillas, camino de..... D-1/E-2	Agustina de Aragón, calle..... E-4/F-4	Alajar, calle..... H-4/L-4	Albercón, callejón del..... I-9/J-9	Alcalde Juan Fdez. Romero, calle... E-4	Alcalde Tierno Galván, calle..... F-7/G-8	Alicant, calle..... D-4	Almería, calle..... E-4	Almonaster, calle..... H-3	Alosno, calle..... E-6/E-7	Andévalo, plaza de..... D-6	Andrés Blas, calle..... G-6	Ánimas, calle..... H-5/L-4	Antonio Bienvenida, calle..... F-8	Antonio Machado, calle..... G-2/G-3	Aracena, calle..... E-6	Aroche, calle..... H-3	Arquitecto Alberto Balbontín, calle.. F-7	Arquitecto Antonio Delgado, calle.. E-7/F-8	Arrabales, Travesía de los..... G-6/G-7	Arrabales Chico, calle..... G-6	Arrabales Grande, calle..... G-6	Asturias, calle..... D-3	Ayamonte, calle..... E-3
B	Badajoz, calle..... D-5/D-6	Baldíos de Niebla, calle..... H-8	Barberán y Collar, calle..... F-4/G-4	Barcelona, calle..... D-5	Barrio de Santa Cruz, calle..... H-3	Barrio Viejo, calle..... G-5/H-6	Bécquer, calle..... G-4/H-4	Benavente, calle..... F-5	Berrocal, calle..... F-4	Bilbao, calle..... D-4	Bias Infante, calle..... D-3	Buitrón, plaza..... H-4	Brujas, calle..... G-6	Burgos, calle..... D-4										

C	Cabecillo de Martín Sánchez, calle..... G-6/H-6	Cabezas Rubias, calle..... H-3/I-4	Cabezo Molino, calle..... E-6	Cáceres, calle..... E-5	Cádiz, calle..... D-4/E-4	Caldereros, calle..... E-6	Calles, calle La..... F-5	Camacho, calle..... F-6	Camilo José Cela, calle..... F-3	Campana, calle de la..... E-5/F-5	Campana, plaza de la..... E-5	Campanilleros, calle..... E-6	Campillo, calle..... G-7	Campofrío, calle..... G-3	Cañalenguas, calle..... I-3/I-5	Candón, calle..... G-7	Cardenal Segura, calle..... H-7/H-8	Cardenal Segura, callejón..... H-8	Carpinteros, calle..... I-6/J-6	Carretera de Calañas, calle..... E-4/G-4	Carretera de Zamea, calle..... G-3	Casa Dirección, Jardines de..... G-2	Casas Solas, calle..... D-6/E-6	Cementerio, camino del..... I-4/J-4	Cerro, calle El..... I-5	Cervantes, calle..... G-7	Cintia, calle..... C-4/D-4	Colón, calle..... G-4	Concejal Castilla Limón, calle..... E-4	Constitución, plaza de la..... H-5	Córdoba, calle..... E-4	Coronel Morales, calle..... F-4	Cortegana, calle..... H-5/I-5	Coruña, calle La..... C-4/D-4	Coscojosa, camino de..... K-5	Coto, camino del..... A-2	Cruces, calle las..... G-5/G-6	Cruz de Calañas, plaza..... D-4
----------	---	------------------------------------	-------------------------------	-------------------------	---------------------------	----------------------------	---------------------------	-------------------------	----------------------------------	-----------------------------------	-------------------------------	-------------------------------	--------------------------	---------------------------	---------------------------------	------------------------	-------------------------------------	------------------------------------	---------------------------------	--	------------------------------------	--------------------------------------	---------------------------------	-------------------------------------	--------------------------	---------------------------	----------------------------	-----------------------	---	------------------------------------	-------------------------	---------------------------------	-------------------------------	-------------------------------	-------------------------------	---------------------------	--------------------------------	---------------------------------

D	D. Germán Cabrero Escolar, calle... E-5	Daóz y Velarde, calle..... E-4/F-3	Diputación, calle..... H-5/I-5	Dique de los Sillios, camino... K-3/K-4	Doctor Dorronsoro, calle..... F-4	Doctor Fleming, calle..... H-3/H-4	Doctor Marañón, calle..... H-5	Doctor Ochoa, calle..... H-5/I-5	Don Francisco Romero, calle... G-4/G-5	Don Jesús de Mora, calle..... F-3/F-4	Don Juan de Austria, calle..... E-3/F-4	Don Rodrigo Caballero, calle..... F-6	Dos de Mayo, calle..... E-4	Duque, calle del..... G-4/G-5	Duque, travesía del..... G-4/G-5
----------	---	------------------------------------	--------------------------------	---	-----------------------------------	------------------------------------	--------------------------------	----------------------------------	--	---------------------------------------	---	---------------------------------------	-----------------------------	-------------------------------	----------------------------------

E	Ebanista, calle..... E-6	Escultor Manuel Castilla, calle C-3/C-4	Espigas, calle..... E-5	Estación, calle..... G-5/H-5
----------	--------------------------	---	-------------------------	------------------------------

F	F. Mola, plaza..... F-4	Federico García Lorca, calle... F-3/G-4	Fco. Rivera "Paquirri", calle... F-8/G-8	Fuenteheridos, calle..... H-4/I-4
----------	-------------------------	---	--	-----------------------------------

G	Galarzo, calle..... I-5	Goya, calle..... F-7	Granada, calle..... D-4	Greco, calle El..... F-7/G-7	Guadalajara, calle..... D-5	Guerra, calle El..... F-8
----------	-------------------------	----------------------	-------------------------	------------------------------	-----------------------------	---------------------------

H	Herrerías, calle..... G-7	Hortelanos, calle..... E-6
----------	---------------------------	----------------------------

I - J	Hortensia, calle..... C-4	Huelva, calle..... H-3/H-4	Huerta Arturo, Parque..... G-8	Huerta del Diputado, calle..... G-7	Huerta Rosa, camino de la..... A-3/A-4
--------------	---------------------------	----------------------------	--------------------------------	-------------------------------------	--

I - J	Isla Cristina, calle..... D-5/E-5	Isaac Albéniz, plaza de..... C-5/D-5	Jaén, calle..... E-4	Jesús y María, calle..... G-5	José Franco, calle..... G-5	José María Labrador, calle..... F-7/G-7	Joselito El Gallo, calle..... F-8	Juan Belmonte, calle..... F-7	Juan Miró, calle..... F-7/G-7	Juan Ramón Jiménez, calle..... F-4	Julio Romero, calle..... F-7/G-7
--------------	-----------------------------------	--------------------------------------	----------------------	-------------------------------	-----------------------------	---	-----------------------------------	-------------------------------	-------------------------------	------------------------------------	----------------------------------

L	León, calle..... D-4	Lepanto, calle..... D-4/D-5	Lucía Ramírez, calle..... G-4	Luis Cernuda, calle..... G-3/G-4
----------	----------------------	-----------------------------	-------------------------------	----------------------------------

M	M. Rojas, calle..... C-5	Madrid, calle..... F-4	Maestro Ildefonso Valero, calle... C-3	Maestro Manuel Lamas, calle... C-4	Maestro Pedro Lazo, calle..... C-4	Málaga, calle de..... E-4	Málaga, plaza de..... E-4	Manoiete, calle..... F-8	Manuel de Falla, calle..... C-5/D-5	María Kaesmacher, calle..... F-6/G-6	María Auxiliadora, plaza..... F-6	Mazantini, calle..... F-8	Méndez Núñez, calle..... F-3	Menéndez Pelayo, calle..... F-4	Miguel Hernández, calle..... G-2/G-3	Moguer, calle..... E-5/E-6	Molinos, calle Los..... D-6
----------	--------------------------	------------------------	--	------------------------------------	------------------------------------	---------------------------	---------------------------	--------------------------	-------------------------------------	--------------------------------------	-----------------------------------	---------------------------	------------------------------	---------------------------------	--------------------------------------	----------------------------	-----------------------------

N	Nerva, calle..... G-3	Niebla, callejón de..... H-9/H-10	Nuestra Señora del Rosario, calle... G-3	Nueva, calle..... E-5
----------	-----------------------	-----------------------------------	--	-----------------------

O - P	Orquideas, calle..... C-4	Pablo Neruda, calle..... G-3	Palma del Condado, calle La... D-5/D-6	Paymogo, calle..... E-6	Pedro Castilla, calle..... G-5	Pedro Romero, calle..... F-7	Pelachingo, plaza..... E-4	Peña del Hierro, camino de la... C-8/D-7	Peñuelas, calle..... E-6/F-6	Picasso, calle..... F-7	Platero, plaza de..... E-5	Poeta Juanma, calle..... C-3	Portugal, calle..... E-5/F-5	Puebla de Guzmán, calle..... D-6/E-6
--------------	---------------------------	------------------------------	--	-------------------------	--------------------------------	------------------------------	----------------------------	--	------------------------------	-------------------------	----------------------------	------------------------------	------------------------------	--------------------------------------

R	Rábida, calle La..... G-5/H-5	Ramón y Cajal, plaza..... F-5	Real de Abajo, calle..... G-6	Real de Arriba, calle..... F-5/G-4	Rella Kaesmacher, calle..... H-4	Río Tinto, calle..... G-3	Rocío, plaza de..... H-2	Rollo, callejón del..... I-8/J-8	Rosa, calle..... C-4	Rosa Rite, calle..... E-4	Rubén Darío, calle..... G-2
----------	-------------------------------	-------------------------------	-------------------------------	------------------------------------	----------------------------------	---------------------------	--------------------------	----------------------------------	----------------------	---------------------------	-----------------------------

S	Salamanca, calle..... D-4	San Isidro, calle..... F-5	San José, calle..... F-6	San Juan del Puerto, calle..... H-5/H-6
----------	---------------------------	----------------------------	--------------------------	---

T	Talabartero, calle..... E-6	Tenerías, callejón de las..... E-7/E-8	Toledo, calle..... D-5	Toril, calle del..... F-4	Torreveja, calle..... D-3/D-4	Trascorales, calle..... F-6	Trigueros y Huelva, camino de..... E-9/E-10	Trinidad, calle..... F-6
----------	-----------------------------	--	------------------------	---------------------------	-------------------------------	-----------------------------	---	--------------------------

V	Valencia, calle..... D-4/D-5	Valle de la Fuente, calle..... F-5	Vázquez, calle..... F-3	Velázquez, calle..... F-7	Verónica, calle..... F-7/F-8	Vicente Aleixandre, calle..... F-3/G-3	Viña, calle de La..... D-4	Violeta, calle..... C-4/C-5	Virgen de Coronada, calle..... E-5/F-5	Virgen del Pilar, calle..... G-3	Virgen del Reposo, calle..... G-3/H-3	Virgen del Rocío, calle..... F-5/F-6
----------	------------------------------	------------------------------------	-------------------------	---------------------------	------------------------------	--	----------------------------	-----------------------------	--	----------------------------------	---------------------------------------	--------------------------------------

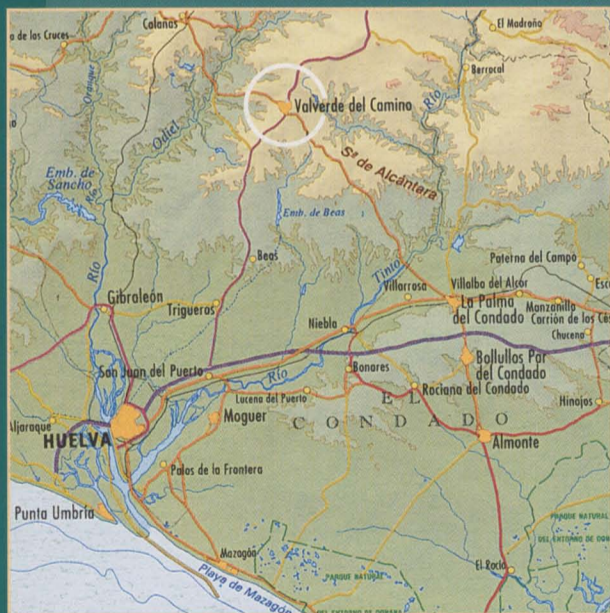
Z	Zamora, calle..... D-4	Zapateros, calle..... I-6/J-6	Zaragoza, calle..... D-5	Zurbarán, calle..... F-7/G-7
----------	------------------------	-------------------------------	--------------------------	------------------------------

EDIFICIOS SINGULARES

1- Iglesia Nuestra Señora del Reposo..... G-6	2- Ermita de la Trinidad..... E-6	3- Ermita del Santo..... F-7	4- Ermita de Santa Ana..... H-6	5- Convento Hermanas de la Cruz..... H-6	6- Conservatorio de Música..... H-4	7- Ermita del Rocío..... H-2	8- Centro Cultural Católico..... F-5	9- Colegio María Auxiliadora..... F-6	10- Taller Municipal de Artes Plásticas..... G-6	11- Oficina de Urbanismo..... G-6	12- INEM..... G-6	13- Casino Círculo El Recreo..... G-5	14- Ayuntamiento..... G-5	15- Mercado de Abastos..... G-5	16- Servicio Municipal de Aguas..... G-6	17- Telefónica..... G-5	18- Plaza de Toros..... F-4	19- Juzgados..... G-7	20- Escuela Municipal Infantil Valverde..... F-7	21- Colegio Santa María Magdalena..... G-6	22- Casa de Cultura..... G-4	23- Cruz Roja..... G-4	24- Casa Cuartel de la Guardia Civil..... F-3	25- Colegio Los Molinos..... D-6	26- Residencia de Ancianos..... H-7	27- Hogar del Pensionista..... H-7	28- Colegio José Nogales..... H-5	29- Instituto de Formación Profesional Don Bosco..... I-5	30- Centro de Salud..... H-5	32- Centro de Adultos..... H-3	33- Almacén Municipal..... B-3	34- I.E.S. Diego Angulo..... B-4	35- Cementerio..... K-4	36- Escuela Oficios..... I-3	37- APAMYS. Centro Formación Discapacitados..... H-2	38- Colegio Menéndez Pelayo..... F-4	39- Teatro-Auditorio Municipal (En construcción)..... H-4	40- Casa Dirección..... G-2	41- Polideportivo Cubierto..... B-4
---	-----------------------------------	------------------------------	---------------------------------	--	-------------------------------------	------------------------------	--------------------------------------	---------------------------------------	--	-----------------------------------	-------------------	---------------------------------------	---------------------------	---------------------------------	--	-------------------------	-----------------------------	-----------------------	--	--	------------------------------	------------------------	---	----------------------------------	-------------------------------------	------------------------------------	-----------------------------------	---	------------------------------	--------------------------------	--------------------------------	----------------------------------	-------------------------	------------------------------	--	--------------------------------------	---	-----------------------------	-------------------------------------

Valverde del Camino (Huelva)

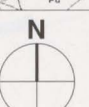
Limitado al Este y al Oeste por los ríos Tinto y Odiel, el municipio de Valverde del Camino cuenta con una superficie de 21.868 hectáreas. Forma parte de la Comarca del Condado, destacando en su paisaje grandes extensiones de pinares y dehesas. Vinculado históricamente al Condado de Niebla, pasó de tener una actividad agrícola y ganadera a disponer en la actualidad de una dinámica producción industrial en el ámbito del calzado y del mueble. Su núcleo urbano, localizado en el centro de la provincia de Huelva, a 46 km. de su capital, tiene una extensión de 172 hectáreas y una población de 12.556 habitantes.



Escala 1:800.000

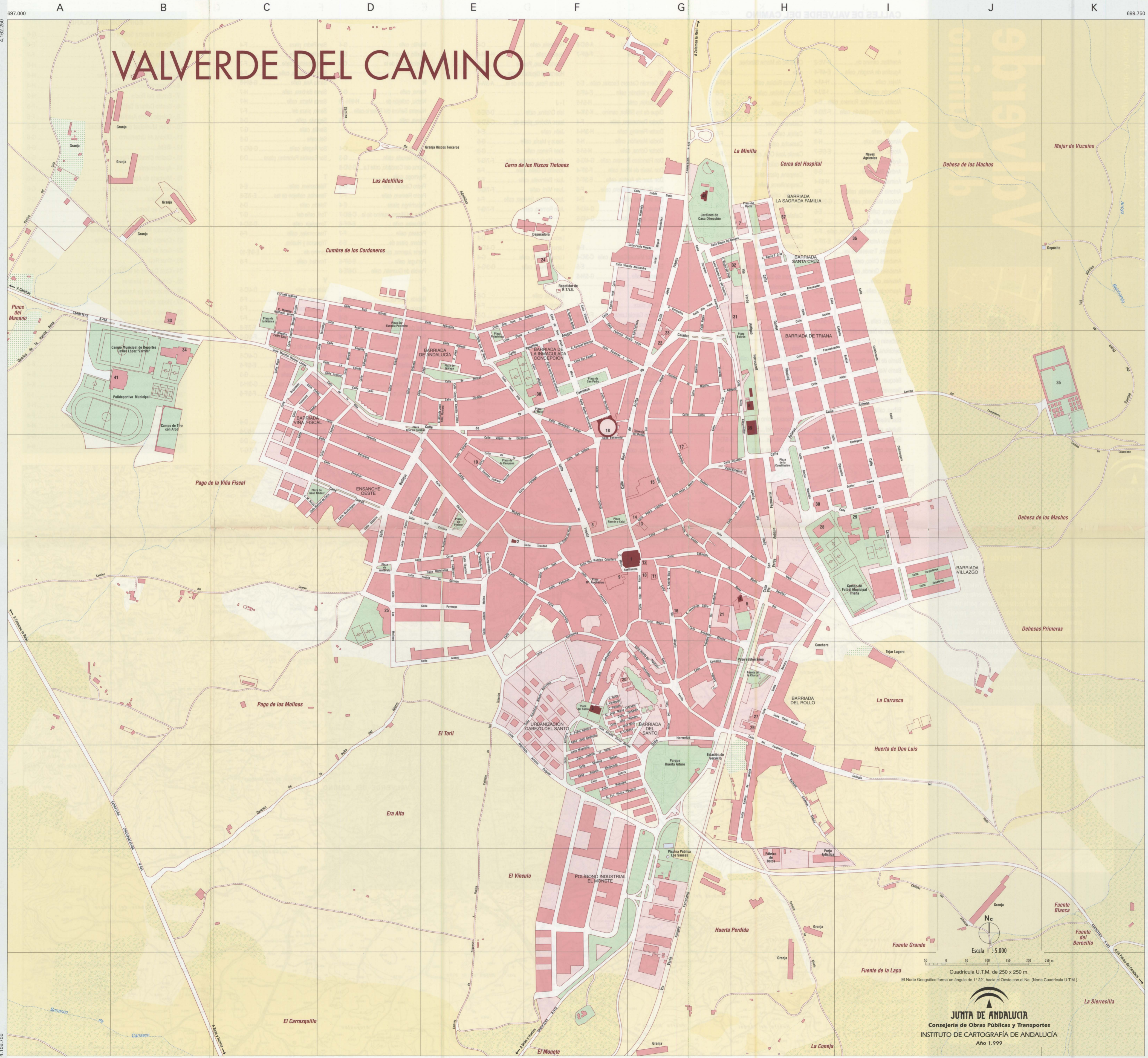


Escala 1 : 20.000



ISBN 84-8095-179-6

VALVERDE DEL CAMINO



Escala 1 : 5.000
Fuente de la Lapa Fuente Grande Fuente del Bercillo Fuente Blanca Fuente de la Lapa
Cuadrícula U.T.M. de 250 x 250 m.
El Norte Geográfico forma un ángulo de 1° 22' hacia el Oeste con el Nc. (Norte Cuadrícula U.T.M.)

JUNTA DE ANDALUCÍA
Consejería de Obras Públicas y Transportes
INSTITUTO DE CARTOGRAFÍA DE ANDALUCÍA
Año 1.999

4.162.250
1
2
3
4
5
6
7
8
9
10
4.159.750

697.000
A B C D E F G H I J K
699.750
4.159.750