

Cartografía Censal de Andalucía

Mapas Temáticos por secciones
Periodo 2001-2007



Instituto de Estadística de Andalucía
CONSEJERÍA DE ECONOMÍA, INNOVACIÓN Y CENSOS

Unión Europea

FEADER



Cartografía Censal de Andalucía

Instituto de Estadística de Andalucía

Pabellón de Nueva Zelanda

C/Leonardo Da Vinci, 21

Isla de la Cartuja

41071 Sevilla

Teléfono: 955 03 38 00

Fax: 955 03 38 16-17

www.juntadeandalucia.es/institutodeestadistica

Cartografía Censal de Andalucía

**Mapas temáticos por secciones
Periodo 2001-2007**



Instituto de Estadística de Andalucía
CONSEJERÍA DE ECONOMÍA Y HACIENDA

Datos catalográficos

Cartografía censal de Andalucía [Recurso electrónico] . Mapas temáticos por secciones : periodo 2001-2007 / Instituto de Estadística de Andalucía. — Sevilla : IEA, 2009

1 disco compacto (DVD-Rom) ; 12 cm. (en caja de 19 x 13,5 cm.) + manual de descripción (38 p.). ñ (Estadísticas demográficas)

D.L. SE 1026-2007

ISSN SE 1889-5743

1. Población. 2. Viviendas. 3. Censos de edificios. 4. Censos de locales. 5. Andalucía. I. Instituto de Estadística de Andalucía. II. Serie

314.9(460.35)“20”

721(460.35)(083.41)



ESTE PROYECTO HA SIDO COFINANCIADO
POR LA UNIÓN EUROPEA
Fondo Europeo de Desarrollo Regional

Año de Edición: 2009 Instituto de Estadística de Andalucía

© Instituto de Estadística de Andalucía

I.S.S.N.: 1889-5743

Depósito Legal: SE. 1026-2007

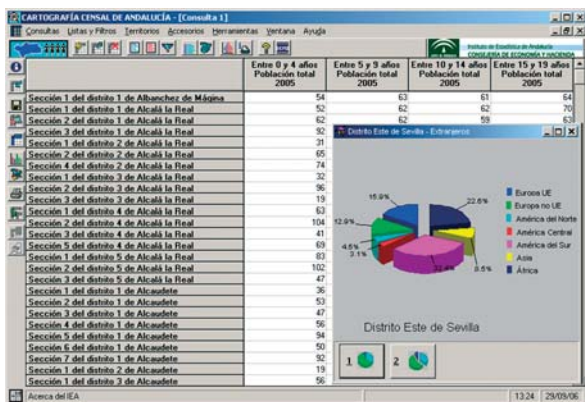
Tirada: 1.000 ejemplares

Reproducción autorizada con indicación de la fuente bibliográfica, excepto para fines comerciales

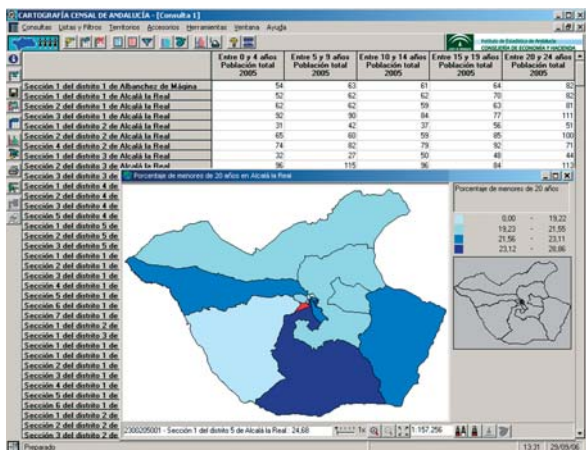
Introducción

El proyecto de CARTOGRAFÍA CENSAL DE ANDALUCÍA ha sido concebido como una herramienta capaz de ofrecer, de una forma rápida, ordenada y fácil de manejar, una gran cantidad de información estadística en torno a los principales ámbitos territoriales de Andalucía: la comunidad, las provincias, los municipios y las secciones. La sencillez de su manejo y el carácter multiterritorial de la gran cantidad de información existente en la base de datos, hacen de este proyecto una fuente de información muy interesante para conocer la estructura sociodemográfica con la máxima desagregación territorial.

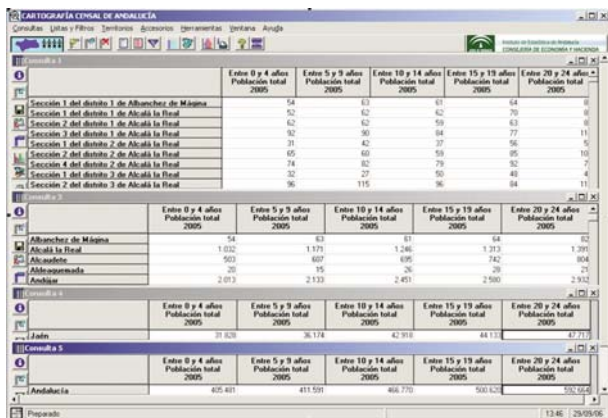
Con CARTOGRAFÍA CENSAL DE ANDALUCÍA es posible generar información socio-demográfica para todos los territorios que en él se integran, así como efectuar interpretaciones gráficas de la misma sin necesidad de acudir a otro software.



Uno de los principales aspectos de CARTOGRAFÍA CENSAL DE ANDALUCÍA es el amplio banco de mapas que posee, que permite la representación de cualquier ámbito territorial del proyecto, destacando la posibilidad de hacerlo a nivel de sección. Todo ello nos permite confeccionar análisis territoriales de la información que se genere.



El hecho de incorporar la misma información para los diferentes ámbitos territoriales, hace de este proyecto un instrumento idóneo para comparar la situación sociodemográfica en los distintos territorios de la comunidad.



Estructura de la información estadística contenida en el Banco de Datos

La información facilitada por el Banco de Datos de CARTOGRAFIA CENSAL DE ANDALUCÍA está organizada temáticamente, permitiendo así al usuario una utilización rápida y sencilla de la misma. Igualmente se han incorporado las instrucciones necesarias para garantizar su correcta comprensión y utilización, así como todas aquellas notas relativas a las variables tanto temáticas como territoriales que se han considerado oportunas.

La fuente de información de CARTOGRAFÍA CENSAL DE ANDALUCÍA son los resultados definitivos de los Censos de 2001, es decir del Censo de Población, el de Viviendas, el de Edificios y el de Locales, referidos todos ellos al año 2001, así como la información contenida en los padrones de los años comprendidos entre 2002 y 2007.

De los padrones se ofrece toda la información disponible sobre ellos, salvo el nivel de estudios, debido a su dudosa veracidad. Sobre los censos se ha seleccionado esta misma información padronal, de forma que la serie de estudio sea lo más larga posible. A su vez sobre los censos de 2001 se ha añadido la información ya presente en el producto de Cartografía Censal de Andalucía, con la idea de darle continuidad al mismo en el tiempo

Los ámbitos territoriales de los que CARTOGRAFÍA CENSAL DE ANDALUCÍA aporta información son los siguientes:

- Secciones censales de todos los municipios de Andalucía
- Municipios pertenecientes a la Comunidad Autónoma de Andalucía

- Provincias pertenecientes a la Comunidad Autónoma de Andalucía
- Comunidad Autónoma de Andalucía

ofreciéndose para todos ellos la misma información temática.

Contenido Temático

Padrón Municipal de Habitantes

Población total (Padrón)

Población total (Padrón)

Población por sexo (Padrón)

Población: hombres (Padrón)

Población: mujeres (Padrón)

Población por grupos de edad (Padrón)

Población: Entre 0 y 4 años (Padrón)

Población: Entre 5 y 9 años (Padrón)

Población: Entre 10 y 14 años (Padrón)

Población: Entre 15 y 19 años (Padrón)

Población: Entre 20 y 24 años (Padrón)

Población: Entre 25 y 29 años (Padrón)

Población: Entre 30 y 34 años (Padrón)

Población: Entre 35 y 39 años (Padrón)

Población: Entre 40 y 44 años (Padrón)

Población: Entre 45 y 49 años (Padrón)

Población: Entre 50 y 54 años (Padrón)

Población: Entre 55 y 59 años (Padrón)

Población: Entre 60 y 64 años (Padrón)

Población: Entre 65 y 69 años (Padrón)

Población: Entre 70 y 74 años (Padrón)

Población: Entre 75 y 79 años (Padrón)

Población: Entre 80 y 84 años (Padrón)

Población: Con 85 y más años (Padrón)

Población por grupos de edad y sexo (Padrón)

Población: Hombres entre 0 y 4 años (Padrón)




Población: Mujeres entre 0 y 4 años (Padrón)


Población: Hombres entre 5 y 9 años (Padrón)

Población: Mujeres entre 5 y 9 años (Padrón)


Población: Hombres entre 10 y 14 años (Padrón)

Población: Mujeres entre 10 y 14 años (Padrón)

- Población: Hombres entre 15 y 19 años (Padrón)
- Población: Mujeres entre 15 y 19 años (Padrón)
- Población: Hombres entre 20 y 24 años (Padrón)
- Población: Mujeres entre 20 y 24 años (Padrón)
- Población: Hombres entre 25 y 29 años (Padrón)
- Población: Mujeres entre 25 y 29 años (Padrón)
- Población: Hombres entre 30 y 34 años (Padrón)
- Población: Mujeres entre 30 y 34 años (Padrón)
- Población: Hombres entre 35 y 39 años (Padrón)
- Población: Mujeres entre 35 y 39 años (Padrón)
- Población: Hombres entre 40 y 44 años (Padrón)
- Población: Mujeres entre 40 y 44 años (Padrón)
- Población: Hombres entre 45 y 49 años (Padrón)
- Población: Mujeres entre 45 y 49 años (Padrón)
- Población: Hombres entre 50 y 54 años (Padrón)
- Población: Mujeres entre 50 y 54 años (Padrón)
- Población: Hombres entre 55 y 59 años (Padrón)
- Población: Mujeres entre 55 y 59 años (Padrón)
- Población: Hombres entre 60 y 64 años (Padrón)
- Población: Mujeres entre 60 y 64 años (Padrón)
- Población: Hombres entre 65 y 69 años (Padrón)
- Población: Mujeres entre 65 y 69 años (Padrón)
- Población: Hombres entre 70 y 74 años (Padrón)
- Población: Mujeres entre 70 y 74 años (Padrón)
- Población: Hombres entre 75 y 79 años (Padrón)
- Población: Mujeres entre 75 y 79 años (Padrón)
- Población: Hombres entre 80 y 84 años (Padrón)
- Población: Mujeres entre 80 y 84 años (Padrón)
- Población: Hombres con 85 y más años (Padrón)
- Población: Mujeres con 85 y más años (Padrón)
-  Edad media de la población (Padrón)
 - Edad media de la población (Padrón)
-  Edad media de la población por sexo (Padrón)
 - Edad media de la población: hombres (Padrón)
 - Edad media de la población: mujeres (Padrón)
-  Población clasificada por nacionalidad (Padrón)
 - Población: Españoles (Padrón)
 - Población: Total extranjeros (Padrón)
 - Población: Total Europa (Padrón)
 - Población: Europa - UE (Padrón)
 - Población: Europa - No UE (Padrón)
 - Población: Total América (Padrón)
 - Población: América del Norte (Padrón)
 - Población: América Central (Padrón)
 - Población: América del Sur (Padrón)
 - Población: Total Asia (Padrón)
 - Población: Total África (Padrón)
 - Población: Total Oceanía (Padrón)
 - Población: Apátridas (Padrón)

 Población clasificada por nacionalidad y sexo (Padrón)

- Población hombres: Españoles (Padrón)
- Población mujeres: Españolas (Padrón)
- Población hombres: Total extranjeros (Padrón)
- Población mujeres: Total extranjeras (Padrón)
- Población hombres: Total Europa (Padrón)
- Población mujeres: Total Europa (Padrón)
- Población hombres: Europa - UE (Padrón)
- Población mujeres: Europa - UE (Padrón)
- Población hombres: Europa - No UE (Padrón)
- Población mujeres: Europa - No UE (Padrón)
- Población hombres: Total América (Padrón)
- Población mujeres: Total América (Padrón)
- Población hombres: América del Norte (Padrón)
- Población mujeres: América del Norte (Padrón)
- Población hombres: América Central (Padrón)
- Población mujeres: América Central (Padrón)
- Población hombres: América del Sur (Padrón)
- Población mujeres: América del Sur (Padrón)
- Población hombres: Total Asia (Padrón)
- Población mujeres: Total Asia (Padrón)
- Población hombres: Total África (Padrón)
- Población mujeres: Total África (Padrón)
- Población hombres: Total Oceanía (Padrón)
- Población mujeres: Total Oceanía (Padrón)
- Población hombres: Apátridas (Padrón)
- Población mujeres: Apátridas (Padrón)

 Población extranjera clasificada por principales nacionalidades (Padrón)

- Población: Alemania (Padrón)
- Población: Bélgica (Padrón)
- Población: Bulgaria (Padrón)
- Población: Dinamarca (Padrón)
- Población: Finlandia (Padrón)
- Población: Francia (Padrón)
- Población: Italia (Padrón)
- Población: Lituania (Padrón)
- Población: Países Bajos (Padrón)
- Población: Polonia (Padrón)
- Población: Portugal (Padrón)
- Población: Reino Unido (Padrón)
- Población: Rumanía (Padrón)
- Población: Rusia (Padrón)
- Población: Suecia (Padrón)
- Población: Ucrania (Padrón)
- Población: Argelia (Padrón)
- Población: Marruecos (Padrón)
- Población: Nigeria (Padrón)
- Población: Senegal (Padrón)
- Población: Argentina (Padrón)
- Población: Bolivia (Padrón)
- Población: Brasil (Padrón)


- Población: Colombia (Padrón)
- Población: Ecuador (Padrón)
- Población: Estados Unidos (Padrón)
- Población: Paraguay (Padrón)
- Población: Perú (Padrón)
- Población: Venezuela (Padrón)
- Población: China (Padrón)




Población extranjera clasificada por principales nacionalidades y sexo (Padrón)

- Población hombres: Alemania (Padrón)
- Población mujeres: Alemania (Padrón)
- Población hombres: Bélgica (Padrón)
- Población mujeres: Bélgica (Padrón)
- Población hombres: Bulgaria (Padrón)
- Población mujeres: Bulgaria (Padrón)
- Población hombres: Dinamarca (Padrón)
- Población mujeres: Dinamarca (Padrón)
- Población hombres: Finlandia (Padrón)
- Población mujeres: Finlandia (Padrón)
- Población hombres: Francia (Padrón)
- Población mujeres: Francia (Padrón)
- Población hombres: Italia (Padrón)
- Población mujeres: Italia (Padrón)
- Población hombres: Lituania (Padrón)
- Población mujeres: Lituania (Padrón)
- Población hombres: Países Bajos (Padrón)
- Población mujeres: Países Bajos (Padrón)
- Población hombres: Polonia (Padrón)
- Población mujeres: Polonia (Padrón)
- Población hombres: Portugal (Padrón)
- Población mujeres: Portugal (Padrón)
- Población hombres: Reino Unido (Padrón)
- Población mujeres: Reino Unido (Padrón)
- Población hombres: Rumanía (Padrón)
- Población mujeres: Rumanía (Padrón)
- Población hombres: Rusia (Padrón)
- Población mujeres: Rusia (Padrón)
- Población hombres: Suecia (Padrón)
- Población mujeres: Suecia (Padrón)
- Población hombres: Ucrania (Padrón)
- Población mujeres: Ucrania (Padrón)
- Población hombres: Argelia (Padrón)
- Población mujeres: Argelia (Padrón)
- Población hombres: Marruecos (Padrón)
- Población mujeres: Marruecos (Padrón)
- Población hombres: Nigeria (Padrón)
- Población mujeres: Nigeria (Padrón)
- Población hombres: Senegal (Padrón)
- Población mujeres: Senegal (Padrón)
- Población hombres: Argentina (Padrón)
- Población mujeres: Argentina (Padrón)
- Población hombres: Bolivia (Padrón)


- Población mujeres: Bolivia (Padrón)
- Población hombres: Brasil (Padrón)
- Población mujeres: Brasil (Padrón)
- Población hombres: Colombia (Padrón)
- Población mujeres: Colombia (Padrón)
- Población hombres: Ecuador (Padrón)
- Población mujeres: Ecuador (Padrón)
- Población hombres: Estados Unidos (Padrón)
- Población mujeres: Estados Unidos (Padrón)
- Población hombres: Paraguay (Padrón)
- Población mujeres: Paraguay (Padrón)
- Población hombres: Perú (Padrón)
- Población mujeres: Perú (Padrón)
- Población hombres: Venezuela (Padrón)
- Población mujeres: Venezuela (Padrón)
- Población hombres: China (Padrón)
- Población mujeres: China (Padrón)


 Población según la relación entre el lugar de nacimiento y la residencia (Padrón)

- Nacidos en España (Padrón)
- Nacidos en el extranjero (Padrón)
- Nacidos en Andalucía (Padrón)
- Nacidos en otra comunidad (Padrón)
- Nacidos en Andalucía, en la misma provincia (Padrón)
- Nacidos en Andalucía, en otra provincia (Padrón)
- Nacidos en Andalucía, en la misma provincia y en el mismo municipio (Padrón)
- Nacidos en Andalucía, en la misma provincia en otro municipio (Padrón)

 Población según la relación entre el lugar de nacimiento y la residencia y sexo (Padrón)

- Hombres nacidos en España (Padrón)
- Mujeres nacidas en España (Padrón)
- Hombres nacidos en el extranjero (Padrón)
- Mujeres nacidas en el extranjero (Padrón)
- Hombres nacidos en Andalucía (Padrón)
- Mujeres nacidas en Andalucía (Padrón)
- Hombres nacidos en otra comunidad (Padrón)
- Mujeres nacidas en otra comunidad (Padrón)
- Hombres nacidos en Andalucía, en la misma provincia (Padrón)
- Mujeres nacidas en Andalucía, en la misma provincia (Padrón)
- Hombres nacidos en Andalucía en otra provincia (Padrón)
- Mujeres nacidas en Andalucía en otra provincia (Padrón)
- Hombres nacidos en Andalucía, en la misma provincia y en el mismo municipio (Padrón)
- Mujeres nacidas en Andalucía, en la misma provincia y en el mismo municipio (Padrón)
- Hombres nacidos en Andalucía, en la misma provincia en otro municipio (Padrón)
- Mujeres nacidas en Andalucía, en la misma provincia en otro municipio (Padrón)


 Censo de Población

 Cifras globales de población

- Población total (Censo)
- Población total (Censo)
- Población por sexo (Censo)

Población: hombres (Censo)

Población: mujeres (Censo)

 Población por grupos de edad (Censo)

Población: Entre 0 y 4 años (Censo)

Población: Entre 5 y 9 años (Censo)

Población: Entre 10 y 14 años (Censo)

Población: Entre 15 y 19 años (Censo)

Población: Entre 20 y 24 años (Censo)

Población: Entre 25 y 29 años (Censo)

Población: Entre 30 y 34 años (Censo)

Población: Entre 35 y 39 años (Censo)

Población: Entre 40 y 44 años (Censo)

Población: Entre 45 y 49 años (Censo)

Población: Entre 50 y 54 años (Censo)

Población: Entre 55 y 59 años (Censo)

Población: Entre 60 y 64 años (Censo)


Población: Entre 65 y 69 años (Censo)

Población: Entre 70 y 74 años (Censo)

Población: Entre 75 y 79 años (Censo)

Población: Entre 80 y 84 años (Censo)

Población: Con 85 y más años (Censo)

 Población por grupos de edad y sexo (Censo)

Población: Hombres entre 0 y 4 años (Censo)

Población: Mujeres entre 0 y 4 años (Censo)

Población: Hombres entre 5 y 9 años (Censo)

Población: Mujeres entre 5 y 9 años (Censo)

Población: Hombres entre 10 y 14 años (Censo)

Población: Mujeres entre 10 y 14 años (Censo)

Población: Hombres entre 15 y 19 años (Censo)

Población: Mujeres entre 15 y 19 años (Censo)

Población: Hombres entre 20 y 24 años (Censo)

Población: Mujeres entre 20 y 24 años (Censo)

Población: Hombres entre 25 y 29 años (Censo)

Población: Mujeres entre 25 y 29 años (Censo)

Población: Hombres entre 30 y 34 años (Censo)

Población: Mujeres entre 30 y 34 años (Censo)

Población: Hombres entre 35 y 39 años (Censo)

Población: Mujeres entre 35 y 39 años (Censo)

Población: Hombres entre 40 y 44 años (Censo)

Población: Mujeres entre 40 y 44 años (Censo)

Población: Hombres entre 45 y 49 años (Censo)

Población: Mujeres entre 45 y 49 años (Censo)

Población: Hombres entre 50 y 54 años (Censo)

Población: Mujeres entre 50 y 54 años (Censo)

Población: Hombres entre 55 y 59 años (Censo)





Población: Mujeres entre 55 y 59 años (Censo)



Población: Hombres entre 60 y 64 años (Censo)

Población: Mujeres entre 60 y 64 años (Censo)

Población: Hombres entre 65 y 69 años (Censo)

Población: Mujeres entre 65 y 69 años (Censo)

- Población: Hombres entre 70 y 74 años (Censo)
- Población: Mujeres entre 70 y 74 años (Censo)
- Población: Hombres entre 75 y 79 años (Censo)
- Población: Mujeres entre 75 y 79 años (Censo)
- Población: Hombres entre 80 y 84 años (Censo)
- Población: Mujeres entre 80 y 84 años (Censo)
- Población: Hombres con 85 y más años (Censo)
- Población: Mujeres con 85 y más años (Censo)
-  Edad media de la población (Censo)
 - Edad media de la población (Censo)
-  Edad media de la población por sexo (Censo)
 - Edad media de la población: hombres (Censo)
 - Edad media de la población: mujeres (Censo)
-  Población clasificada por nacionalidad (Censo)
 - Población: Españoles (Censo)
 - Población: Total extranjeros (Censo)
 - Población: Total Europa (Censo)
 - Población: Europa - UE (Censo)
 - Población: Europa - No UE (Censo)
 - Población: Total América (Censo)
 - Población: América del Norte (Censo)
 - Población: América Central (Censo)
 - Población: América del Sur (Censo)
 - Población: Total Asia (Censo)
 - Población: Total África (Censo)
 - Población: Total Oceanía (Censo)
 - Población: Apátridas (Censo)
-  Población clasificada por nacionalidad y sexo (Censo)
 - Población hombres: Españoles (Censo)
 - Población mujeres: Españolas (Censo)
 - Población hombres: Total extranjeros (Censo)
 - Población mujeres: Total extranjeras (Censo)
 - Población hombres: Total Europa (Censo)
 - Población mujeres: Total Europa (Censo)
 - Población hombres: Europa - UE (Censo)
 - Población mujeres: Europa - UE (Censo)
 - Población hombres: Europa - No UE (Censo)
 - Población mujeres: Europa - No UE (Censo)
 - Población hombres: Total América (Censo)
 - Población mujeres: Total América (Censo)
 - Población hombres: América del Norte (Censo)
 - Población mujeres: América del Norte (Censo)
 - Población hombres: América Central (Censo)
 - Población mujeres: América Central (Censo)
 - Población hombres: América del Sur (Censo)
 - Población mujeres: América del Sur (Censo)
 - Población hombres: Total Asia (Censo)
 - Población mujeres: Total Asia (Censo)
 - Población hombres: Total África (Censo)
 - Población mujeres: Total África (Censo)

- Población hombres: Total Oceanía (Censo)
- Población mujeres: Total Oceanía (Censo)
- Población hombres: Apátridas (Censo)
- Población mujeres: Apátridas (Censo)
-  Población extranjera clasificada por principales nacionalidades (Censo)
 - Población: Alemania (Censo)
 - Población: Bélgica (Censo)
 - Población: Bulgaria (Censo)
 - Población: Dinamarca (Censo)
 - Población: Finlandia (Censo)
 - Población: Francia (Censo)
 - Población: Italia (Censo)
 - Población: Lituania (Censo)
 - Población: Países Bajos (Censo)
 - Población: Polonia (Censo)
 - Población: Portugal (Censo)
 - Población: Reino Unido (Censo)
 - Población: Rumanía (Censo)
 - Población: Rusia (Censo)
 - Población: Suecia (Censo)
 - Población: Ucrania (Censo)
 - Población: Argelia (Censo)
 - Población: Marruecos (Censo)
 - Población: Nigeria (Censo)
 - Población: Senegal (Censo)
 - Población: Argentina (Censo)
 - Población: Bolivia (Censo)
 - Población: Brasil (Censo)
 - Población: Colombia (Censo)
 - Población: Ecuador (Censo)
 - Población: Estados Unidos (Censo)
 - Población: Paraguay (Censo)
 - Población: Perú (Censo)
 - Población: Venezuela (Censo)
 - Población: China (Censo)
-  Población extranjera clasificada por principales nacionalidades y sexo (Censo)
 - Población hombres: Alemania (Censo)
 - Población mujeres: Alemania (Censo)
 - Población hombres: Bélgica (Censo)
 - Población mujeres: Bélgica (Censo)
 - Población hombres: Bulgaria (Censo)
 - Población mujeres: Bulgaria (Censo)
 - Población hombres: Dinamarca (Censo)
 - Población mujeres: Dinamarca (Censo)
 - Población hombres: Finlandia (Censo)
 - Población mujeres: Finlandia (Censo)
 - Población hombres: Francia (Censo)
 - Población mujeres: Francia (Censo)
 - Población hombres: Italia (Censo)
 - Población mujeres: Italia (Censo)


- Población hombres: Lituania (Censo)
- Población mujeres: Lituania (Censo)
- Población hombres: Países Bajos (Censo)
- Población mujeres: Países Bajos (Censo)
- Población hombres: Polonia (Censo)
- Población mujeres: Polonia (Censo)
- Población hombres: Portugal (Censo)
- Población mujeres: Portugal (Censo)
- Población hombres: Reino Unido (Censo)
- Población mujeres: Reino Unido (Censo)
- Población hombres: Rumanía (Censo)
- Población mujeres: Rumanía (Censo)
- Población hombres: Rusia (Censo)
- Población mujeres: Rusia (Censo)
- Población hombres: Suecia (Censo)
- Población mujeres: Suecia (Censo)
- Población hombres: Ucrania (Censo)
- Población mujeres: Ucrania (Censo)
- Población hombres: Argelia (Censo)
- Población mujeres: Argelia (Censo)
- Población hombres: Marruecos (Censo)
- Población mujeres: Marruecos (Censo)
- Población hombres: Nigeria (Censo)
- Población mujeres: Nigeria (Censo)
- Población hombres: Senegal (Censo)
- Población mujeres: Senegal (Censo)
- Población hombres: Argentina (Censo)
- Población mujeres: Argentina (Censo)
- Población hombres: Bolivia (Censo)
- Población mujeres: Bolivia (Censo)
- Población hombres: Brasil (Censo)
- Población mujeres: Brasil (Censo)
- Población hombres: Colombia (Censo)
- Población mujeres: Colombia (Censo)
- Población hombres: Ecuador (Censo)
- Población mujeres: Ecuador (Censo)
- Población hombres: Estados Unidos (Censo)
- Población mujeres: Estados Unidos (Censo)
- Población hombres: Paraguay (Censo)
- Población mujeres: Paraguay (Censo)
- Población hombres: Perú (Censo)
- Población mujeres: Perú (Censo)
- Población hombres: Venezuela (Censo)
- Población mujeres: Venezuela (Censo)
- Población hombres: China (Censo)
- Población mujeres: China (Censo)




Población según la relación entre el lugar de nacimiento y la residencia (Censo)

- Nacidos en España (Censo)
- Nacidos en el extranjero (Censo)
- Nacidos en Andalucía (Censo)

- Nacidos en otra comunidad (Censo)
- Nacidos en Andalucía, en la misma provincia (Censo)
- Nacidos en Andalucía, en otra provincia (Censo)
- Nacidos en Andalucía, en la misma provincia y en el mismo municipio (Censo)
- Nacidos en Andalucía, en la misma provincia en otro municipio (Censo)

 Población según la relación entre el lugar de nacimiento y la residencia y sexo (Censo)

- Hombres nacidos en España (Censo)
- Mujeres nacidas en España (Censo)
- Hombres nacidos en el extranjero (Censo)
- Mujeres nacidas en el extranjero (Censo)
- Hombres nacidos en Andalucía (Censo)
- Mujeres nacidas en Andalucía (Censo)
- Hombres nacidos en otra comunidad (Censo)
- Mujeres nacidas en otra comunidad (Censo)
- Hombres nacidos en Andalucía, en la misma provincia (Censo)
- Mujeres nacidas en Andalucía, en la misma provincia (Censo)
- Hombres nacidos en Andalucía en otra provincia (Censo)
- Mujeres nacidas en Andalucía en otra provincia (Censo)
- Hombres nacidos en Andalucía, en la misma provincia y en el mismo municipio (Censo)
- Mujeres nacidas en Andalucía, en la misma provincia y en el mismo municipio (Censo)
- Hombres nacidos en Andalucía, en la misma provincia en otro municipio (Censo)
- Mujeres nacidas en Andalucía, en la misma provincia en otro municipio (Censo)

 Población en viviendas familiares

 Población total en viviendas familiares

- Población total en viviendas familiares

 Población total en viviendas familiares por sexo


- Población total en viviendas familiares: hombres
- Población total en viviendas familiares: mujeres

 Población total en viviendas familiares por grandes grupos de edad


- Población total en viviendas familiares: Menores de 16 años
- Población total en viviendas familiares: Entre 16 y 64 años
- Población total en viviendas familiares: Mayores de 64 años

 Población total en viviendas familiares por grandes grupos de edad y sexo

- Población total en viviendas familiares: Hombres menores de 16 años
- Población total en viviendas familiares: Mujeres menores de 16 años
- Población total en viviendas familiares: Hombres entre 16 y 64 años
- Población total en viviendas familiares: Mujeres entre 16 y 64 años
- Población total en viviendas familiares: Hombres mayores de 64 años
- Población total en viviendas familiares: Mujeres mayores de 64 años

 Población clasificada por lugar de residencia el 1 de marzo de 1991

- Población que el 1 de marzo de 1991 residía en España
- Población que el 1 de marzo de 1991 residía en otro país
- Población que el 1 de marzo de 1991 no había nacido aún
- Población que el 1 de marzo de 1991 residía en Andalucía
- Población que el 1 de marzo de 1991 residía en otra comunidad
- Población que el 1 de marzo de 1991 residía en Andalucía y en la misma provincia
- Población que el 1 de marzo de 1991 residía en Andalucía pero en otra provincia
- Población que el 1 de marzo de 1991 residía en Andalucía, la misma provincia y mismo municipio
- Población que el 1 de marzo de 1991 residía en Andalucía, la misma provincia pero otro municipio

 Población clasificada por lugar de residencia el 1 de marzo de 1991 y sexo

- Hombres que el 1 de marzo de 1991 residían en España
- Mujeres que el 1 de marzo de 1991 residían en España
- Hombres que el 1 de marzo de 1991 residían en otro país
- Mujeres que el 1 de marzo de 1991 residían en otro país
- Hombres que el 1 de marzo de 1991 no habían nacido aún
- Mujeres que el 1 de marzo de 1991 no habían nacido aún
- Hombres que el 1 de marzo de 1991 residían en Andalucía
- Mujeres que el 1 de marzo de 1991 residían en Andalucía
- Hombres que el 1 de marzo de 1991 residían en otra comunidad
- Mujeres que el 1 de marzo de 1991 residían en otra comunidad
- Hombres que el 1 de marzo de 1991 residían en Andalucía y en la misma provincia
- Mujeres que el 1 de marzo de 1991 residían en Andalucía y en la misma provincia
- Hombres que el 1 de marzo de 1991 residían en Andalucía pero en otra provincia
- Mujeres que el 1 de marzo de 1991 residían en Andalucía pero en otra provincia
- Hombres que el 1 de marzo de 1991 residían en Andalucía, la misma provincia y mismo municipio
- Mujeres que el 1 de marzo de 1991 residían en Andalucía, la misma provincia y mismo municipio
- Hombres que el 1 de marzo de 1991 residían en Andalucía, la misma provincia pero otro municipio
- Mujeres que el 1 de marzo de 1991 residían en Andalucía, la misma provincia pero otro municipio












 Población de 16 y más años






 Población de 16 y más años clasificada según nivel de estudios(*)


- Población que no sabe leer o escribir
- Población con menos de cinco años de escolarización
- Población con cinco o más años de escolarización (sin completar Bachiller elemental, ESO o EGB)
- Población con Bachiller elemental, ESO o EGB completa
- Población con Bachiller superior, BUP, Bachiller LOGSE, COU, PREU
- Población con FPI, FP grado medio, Oficialía industrial
- Población con FPII, FP grado superior, Maestría industrial
- Población con Diplomatura, Arquitecto Ingeniero Técnico; 3 años de Licenciatura, Arquitecto Ingeniero Superior
- Población con Licenciatura, Arquitectura o Ingeniería Superior
- Población con Doctorado


 Población de 16 y más años clasificada según nivel de estudios y sexo(*)


- Hombres que no saben leer o escribir
- Mujeres que no saben leer o escribir
- Hombres con menos de cinco años de escolarización
- Mujeres con menos de cinco años de escolarización
- Hombres con cinco o más años de escolarización (sin completar Bachiller elemental, ESO o EGB)
- Mujeres con cinco o más años de escolarización (sin completar Bachiller elemental, ESO o EGB)
- Hombres con Bachiller elemental, ESO o EGB completa
- Mujeres con Bachiller elemental, ESO o EGB completa
- Hombres con Bachiller superior, BUP, Bachiller LOGSE, COU, PREU
- Mujeres con Bachiller superior, BUP, Bachiller LOGSE, COU, PREU
- Hombres con FPI, FP grado medio, Oficialía industrial
- Mujeres con FPI, FP grado medio, Oficialía industrial
- Hombres con FPII, FP grado superior, Maestría industrial
- Mujeres con FPII, FP grado superior, Maestría industrial
- Hombres con Diplomatura, Arquitecto Ingeniero Técnico; 3 años de Licenciatura, Arquitecto Ingeniero Superior
- Mujeres con Diplomatura, Arquitecto Ingeniero Técnico; 3 años de Licenciatura, Arquitecto Ingeniero Superior
- Hombres con Licenciatura, Arquitectura o Ingeniería Superior
- Mujeres con Licenciatura, Arquitectura o Ingeniería Superior


- Hombres con Doctorado
- Mujeres con Doctorado
-  Tasa de analfabetismo
 - Tasa de analfabetismo
-  Tasa de analfabetismo por sexo
 - Tasa de analfabetismo: hombres
 - Tasa de analfabetismo: mujeres
-  Población de 16 y más años clasificada por relación con la actividad
 - Población de 16 y más años activa
 - Población de 16 y más años ocupada
 - Población de 16 y más años parada
 - Población de 16 y más años inactiva
-  Población de 16 y más años clasificada por relación con la actividad y sexo
 - Hombres de 16 y más años activos
 - Mujeres de 16 y más años activas
 - Hombres de 16 y más años ocupados
 - Mujeres de 16 y más años ocupadas
 - Hombres de 16 y más años parados
 - Mujeres de 16 y más años paradas
 - Hombres de 16 y más años inactivos
 - Mujeres de 16 y más años inactivas
-  Tasa de actividad
 - Tasa de actividad
-  Tasa de actividad por sexo
 - Tasa de actividad: hombres
 - Tasa de actividad: mujeres
-  Tasa de paro
 - Tasa de paro
-  Tasa de paro por sexo
 - Tasa de paro: hombres
 - Tasa de paro: mujeres
-  Población ocupada
 -  Población ocupada de 16 y más años clasificada por ocupación(*)
 - Población ocupada: Dirección de las empresas y de las administraciones públicas
 - Población ocupada: Técnicos y profesionales científicos e intelectuales
 - Población ocupada: Técnicos y profesionales de apoyo
 - Población ocupada: Empleados de tipo administrativo
 - Población ocupada: Trabajad. de los servicios de restauración, protección y vendedores de comercios
 - Población ocupada: Trabajadores cualificados en la agricultura y en la pesca
 - Población ocupada: Artesanos y trabaj.cualificados de las indust.manufactureras, construc.y minería
 - Población ocupada: Operadores de instalaciones y maquinaria y montadores
 - Población ocupada: Trabajadores no cualificados
 - Población ocupada: Fuerzas armadas
 -  Población ocupada de 16 y más años clasificada por ocupación y sexo(*)
 - Hombres ocupados: Dirección de las empresas y de las administraciones públicas
 - Mujeres ocupadas: Dirección de las empresas y de las administraciones públicas
 - Hombres ocupados: Técnicos y profesionales científicos e intelectuales
 - Mujeres ocupadas: Técnicos y profesionales científicos e intelectuales
 - Hombres ocupados: Técnicos y profesionales de apoyo


- Mujeres ocupadas: Técnicos y profesionales de apoyo
- Hombres ocupados: Empleados de tipo administrativo
- Mujeres ocupadas: Empleadas de tipo administrativo
- Hombres ocupados: Trabajad. de los servicios de restauración, protección y vendedores de comercios
- Mujeres ocupadas: Trabajad. de los servicios de restauración, protección y vendedores de comercios
- Hombres ocupados: Trabajadores cualificados en la agricultura y en la pesca
- Mujeres ocupadas: Trabajadoras cualificadas en la agricultura y en la pesca
- Hombres ocupados: Artesanos y trabaj.cualificados de las indust.manufactureras, construc.y minería
- Mujeres ocupadas: Artesanas y trabaj.cualificadas de las indust.manufactureras, construc.y minería
- Hombres ocupados: Operadores de instalaciones y maquinaria y montadores
- Mujeres ocupadas: Operadores de instalaciones y maquinaria y montadores
- Hombres ocupados: Trabajadores no cualificados
- Mujeres ocupadas: Trabajadoras no cualificadas
- Hombres ocupados: Fuerzas armadas
- Mujeres ocupadas: Fuerzas armadas
-  Población ocupada de 16 y más años clasificada por actividad
 - Población ocupada: Agricultura, ganadería, caza y selvicultura
 - Población ocupada: Pesca
 - Población ocupada: Industria
 - Población ocupada: Construcción
 - Población ocupada: Servicios
-  Población ocupada de 16 y más años clasificada por actividad y sexo
 - Hombres ocupados: Agricultura, ganadería, caza y selvicultura
 - Mujeres ocupadas: Agricultura, ganadería, caza y selvicultura
 - Hombres ocupados: Pesca
 - Mujeres ocupadas: Pesca
 - Hombres ocupados: Industria
 - Mujeres ocupadas: Industria
 - Hombres ocupados: Construcción
 - Mujeres ocupadas: Construcción
 - Hombres ocupados: Servicios
 - Mujeres ocupadas: Servicios
-  Población ocupada de 16 y más años clasificada por situación profesional
 - Población ocupada: Empresarios, trabajadores por cuenta propia
 - Población ocupada: Asalariados, trabajadores por cuenta ajena
 - Población ocupada: Otras situaciones
-  Población ocupada de 16 y más años clasificada por situación profesional y sexo
 - Hombres ocupados: Empresarios, trabajadores por cuenta propia
 - Mujeres ocupadas: Empresarias, trabajadoras por cuenta propia
 - Hombres ocupados: Asalariados, trabajadores por cuenta ajena
 - Mujeres ocupadas: Asalariadas, trabajadoras por cuenta ajena
 - Hombres ocupados: Otras situaciones
 - Mujeres ocupadas: Otras situaciones
-  Población ocupada de 16 y más años clasificada por lugar de trabajo
 - Población ocupada que trabaja en el propio domicilio
 - Población ocupada que trabaja en varios municipios
 - Población ocupada que trabaja en el mismo municipio
 - Población ocupada que trabaja en otro municipio

-  Población ocupada de 16 y más años que trabaja en otro municipio clasificada por lugar de trabajo
- Población ocupada que trabaja en otro municipio de España
 - Población ocupada que trabaja en otro municipio de otro país
 - Población ocupada que trabaja en otro municipio de Andalucía
 - Población ocupada que trabaja en otro municipio de otra comunidad
 - Población ocupada que trabaja en otro municipio de Andalucía de la misma provincia
 - Población ocupada que trabaja en otro municipio de Andalucía pero de otra provincia

-  Población ocupada de 16 y más años clasificada por lugar de trabajo y sexo
- Hombres ocupados que trabajan en el propio domicilio
 - Mujeres ocupadas que trabajan en el propio domicilio
 - Hombres ocupados que trabajan en varios municipios
 - Mujeres ocupadas que trabajan en varios municipios
 - Hombres ocupados que trabajan en el mismo municipio
 - Mujeres ocupadas que trabajan en el mismo municipio
 - Hombres ocupados que trabajan en otro municipio
 - Mujeres ocupadas que trabajan en otro municipio

-  Población ocupada de 16 y más años que trabaja en otro municipio clasificada por lugar de trabajo y sexo
- Hombres ocupados que trabajan en otro municipio de España
 - Mujeres ocupadas que trabajan en otro municipio de España
 - Hombres ocupados que trabajan en otro municipio de otro país
 - Mujeres ocupadas que trabajan en otro municipio de otro país
 - Hombres ocupados que trabajan en otro municipio de Andalucía
 - Mujeres ocupadas que trabajan en otro municipio de Andalucía
 - Hombres ocupados que trabajan en otro municipio de otra comunidad
 - Mujeres ocupadas que trabajan en otro municipio de otra comunidad
 - Hombres ocupados que trabajan en otro municipio de Andalucía de la misma provincia
 - Mujeres ocupadas que trabajan en otro municipio de Andalucía de la misma provincia
 - Hombres ocupados que trabajan en otro municipio de Andalucía pero de otra provincia
 - Mujeres ocupadas que trabajan en otro municipio de Andalucía pero de otra provincia

-  Población ocupada de 16 y más años que realiza uno o más viajes diarios al lugar de trabajo, clasificada por medio de desplazamiento al lugar de trabajo
- Población ocupada que usa como medio de desplazamiento al lugar de trabajo el coche
 - Población ocupada que usa como medio de desplazam. al lugar de trabajo el autobús, autocar o minibús
 - Población ocupada que usa como medio de desplazamiento al lugar de trabajo la moto
 - Población ocupada que va andando al trabajo
 - Población ocupada que usa como medio de desplazamiento al lugar de trabajo el tren
 - Población ocupada que usa como medio de desplazamiento al lugar de trabajo la bicicleta
 - Población ocupada que usa otros medios de desplazamiento al lugar de trabajo

-  Población ocupada de 16 y más años que realiza uno o más viajes diarios al lugar de trabajo, clasificada por medio de desplazamiento al lugar de trabajo y sexo
- Hombres ocupados que usan como medio de desplazamiento al lugar de trabajo el coche
 - Mujeres ocupadas que usan como medio de desplazamiento al lugar de trabajo el coche
 - Hombres ocupados que usan como medio de desplazam. al lugar de trabajo el autobús, autocar o minibús
 - Mujeres ocupadas que usan como medio de desplazam. al lugar de trabajo el autobús, autocar o minibús
 - Hombres ocupados que usan como medio de desplazamiento al lugar de trabajo la moto
 - Mujeres ocupadas que usan como medio de desplazamiento al lugar de trabajo la moto

- Hombres ocupados que van andando al trabajo
- Mujeres ocupadas que van andando al trabajo
- Hombres ocupados que usan como medio de desplazamiento al lugar de trabajo el tren
- Mujeres ocupadas que usan como medio de desplazamiento al lugar de trabajo el tren
- Hombres ocupados que usan como medio de desplazamiento al lugar de trabajo la bicicleta
- Mujeres ocupadas que usan como medio de desplazamiento al lugar de trabajo la bicicleta
- Hombres ocupados que usan otros medios de desplazamiento al lugar de trabajo
- Mujeres ocupadas que usan otros medios de desplazamiento al lugar de trabajo



Población estudianta




- Población estudianta de 16 y más años clasificada por estudios en curso
- Población en enseñanzas iniciales para adultos
- Población en Programas de Garantía Social
- Población en ESO, Educación Secundaria para adultos
- Población en Bachillerato, BUP, COU
- Población en Escuela oficial de idiomas
- Población en enseñanzas Artísticas de Grado Elemental o Medio
- Población en Formación Profesional de Grado Medio o equivalente
- Población en Formación Profesional de Grado Superior o equivalente
- Población en Diplomatura Universitaria, Arquitectura o Ingeniería Técnica o equivalente
- Población en Licenciatura Universitaria, Arquitectura, Ingeniería o equivalente
- Población en Estudio de postgrado, MIR o análogo
- Población en Doctorado
- Población en cursos del INEM, Escuela taller u otro curso para parados
- Población en cursos de formación promovidos por la empresa
- Población en otros cursos no mencionados o informática, oposiciones, idiomas, culturales, ...



Población estudianta de 16 y más años clasificada por estudios en curso y sexo


- Hombres en enseñanzas iniciales para adultos
- Mujeres en enseñanzas iniciales para adultos
- Hombres en Programas de Garantía Social
- Mujeres en Programas de Garantía Social
- Hombres en ESO, Educación Secundaria para adultos
- Mujeres en ESO, Educación Secundaria para adultos
- Hombres en Bachillerato, BUP, COU
- Mujeres en Bachillerato, BUP, COU
- Hombres en Escuela oficial de idiomas
- Mujeres en Escuela oficial de idiomas
- Hombres en enseñanzas Artísticas de Grado Elemental o Medio
- Mujeres en enseñanzas Artísticas de Grado Elemental o Medio
- Hombres en Formación Profesional de Grado Medio o equivalente
- Mujeres en Formación Profesional de Grado Medio o equivalente
- Hombres en Formación Profesional de Grado Superior o equivalente
- Mujeres en Formación Profesional de Grado Superior o equivalente
- Hombres en Diplomatura Universitaria, Arquitectura o Ingeniería Técnica o equivalente
- Mujeres en Diplomatura Universitaria, Arquitectura o Ingeniería Técnica o equivalente
- Hombres en Licenciatura Universitaria, Arquitectura, Ingeniería o equivalente
- Mujeres en Licenciatura Universitaria, Arquitectura, Ingeniería o equivalente
- Hombres en Estudio de postgrado, MIR o análogo
- Mujeres en Estudio de postgrado, MIR o análogo
- Hombres en Doctorado
- Mujeres en Doctorado

- Hombres en cursos del INEM, Escuela taller u otro curso para parados
- Mujeres en cursos del INEM, Escuela taller u otro curso para parados
- Hombres en cursos de formación promovidos por la empresa
- Mujeres en cursos de formación promovidos por la empresa
- Hombres en otros cursos no mencionados o informática, oposiciones, idiomas, culturales, ...
- Mujeres en otros cursos no mencionados o informática, oposiciones, idiomas, culturales, ...


 Población estudiante no ocupada

 Población estudiante no ocupada de 16 y más años clasificada por lugar de estudio


- Población estudiante no ocupada que estudia en el propio domicilio
- Población estudiante no ocupada que estudia en varios municipios
- Población estudiante no ocupada que estudia en el mismo municipio
- Población estudiante no ocupada que estudia en otro municipio

 Población estudiante no ocupada de 16 y más años clasificada por lugar de estudio y sexo


- Hombres estudiantes no ocupados que estudian en el propio domicilio
- Mujeres estudiantes no ocupadas que estudian en el propio domicilio
- Hombres estudiantes no ocupados que estudian en varios municipios
- Mujeres estudiantes no ocupadas que estudian en varios municipios
- Hombres estudiantes no ocupados que estudian en el mismo municipio
- Mujeres estudiantes no ocupadas que estudian en el mismo municipio
- Hombres estudiantes no ocupados que estudian en otro municipio
- Mujeres estudiantes no ocupadas que estudian en otro municipio


 Población estudiante no ocupada de 16 y más años que estudia en otro municipio clasificada por lugar de estudio


- Población estudiante no ocupada que estudia en otro municipio de España
- Población estudiante no ocupada que estudia en otro municipio de otro país
- Población estudiante no ocupada que estudia en otro municipio de Andalucía
- Población estudiante no ocupada que estudia en otro municipio de otra comunidad
- Población estudiante no ocupada que estudia en otro municipio de Andalucía y de la misma provincia
- Población estudiante no ocupada que estudia en otro municipio de Andalucía pero de otra provincia

 Población estudiante no ocupada de 16 y más años que estudia en otro municipio clasificada por lugar de estudio y sexo

- Hombres estudiantes no ocupados que estudian en otro municipio de España
- Mujeres estudiantes no ocupadas que estudian en otro municipio de España
- Hombres estudiantes no ocupados que estudian en otro municipio de otro país
- Mujeres estudiantes no ocupadas que estudian en otro municipio de otro país
- Hombres estudiantes no ocupados que estudian en otro municipio de Andalucía
- Mujeres estudiantes no ocupadas que estudian en otro municipio de Andalucía
- Hombres estudiantes no ocupados que estudian en otro municipio de otra comunidad
- Mujeres estudiantes no ocupadas que estudian en otro municipio de otra comunidad
- Hombres estudiantes no ocupados que estudian en otro municipio de Andalucía y de la misma provincia
- Mujeres estudiantes no ocupadas que estudian en otro municipio de Andalucía y de la misma provincia
- Hombres estudiantes no ocupados que estudian en otro municipio de Andalucía pero de otra provincia
- Mujeres estudiantes no ocupadas que estudian en otro municipio de Andalucía pero de otra provincia


-  Población estudianta no ocupada de 16 y más años que realiza uno o más viajes diarios al lugar de estudio, clasificada por medio de desplazamiento al lugar de estudio
- Población estudianta no ocupada que usa como medio de desplazamiento al lugar de estudio el coche
 - Pobl. estudianta no ocupada que usa el autobús, autocar o minibus para desplazarse a lugar de estudio
 - Población estudianta no ocupada que usa como medio de desplazamiento al lugar de estudio la moto
 - Población estudianta no ocupada que va andando al lugar de estudio
 - Población estudianta no ocupada que usa como medio de desplazamiento al lugar de estudio el tren
 - Población estudianta no ocupada que usa como medio de desplazamiento a lugar de estudio la bicicleta
 - Población estudianta no ocupada que usa otros medios de desplazamiento al lugar de estudio

-  Población estudianta no ocupada de 16 y más años que realiza uno o más viajes diarios al lugar de estudio, clasificada por medio de desplazamiento al lugar de estudio y sexo
- Hombres estudianta no ocupados que usan como medio de desplazamiento al lugar de estudio el coche
 - Mujeres estudianta no ocupadas que usan como medio de desplazamiento al lugar de estudio el coche
 - Hombres. estudianta no ocupada que usa el autobús, autocar o minibus para desplazarse a lugar de estudio
 - Mujeres. estudianta no ocupada que usa el autobús, autocar o minibus para desplazarse a lugar de estudio
 - Hombres estudianta no ocupados que usan como medio de desplazamiento al lugar de estudio la moto
 - Mujeres estudianta no ocupadas que usan como medio de desplazamiento al lugar de estudio la moto
 - Hombres estudianta no ocupados que van andando al lugar de estudio
 - Mujeres estudianta no ocupadas que van andando al lugar de estudio
 - Hombres estudianta no ocupados que usan como medio de desplazamiento al lugar de estudio el tren
 - Mujeres estudianta no ocupadas que usan como medio de desplazamiento al lugar de estudio el tren
 - Hombres estudianta no ocupados que usan como medio de desplazamiento a lugar estudio la bicicleta
 - Mujeres estudianta no ocupadas que usan como medio de desplazamiento a lugar estudio la bicicleta
 - Hombres estudianta no ocupados que usan otros medios de desplazamiento al lugar de estudio
 - Mujeres estudianta no ocupadas que usan otros medios de desplazamiento al lugar de estudio

 Población de 18 y más años

 Población de 18 y más años clasificada por estado civil

- Población de 18 y más años soltera
- Población de 18 y más años casada
- Población de 18 y más años viuda
- Población de 18 y más años separada
- Población de 18 y más años divorciada

 Población de 18 y más años clasificada por estado civil y sexo

- Hombres de 18 y más años solteros
- Mujeres de 18 y más años solteras
- Hombres de 18 y más años casados

- Mujeres de 18 y más años casadas
- Hombres de 18 y más años viudos
- Mujeres de 18 y más años viudas
- Hombres de 18 y más años separados
- Mujeres de 18 y más años separadas
- Hombres de 18 y más años divorciados
- Mujeres de 18 y más años divorciadas

Estructura del hogar

Número de hogares según su estructura

- Número de hogares unipersonales
- Número de hogares con un adulto y algún menor
- Número de hogares con dos adultos con o sin menores
- Número de hogares con tres adultos con o sin menores
- Número de hogares con cuatro o más adultos con o sin menores

Número de hogares unipersonales según su estructura

- Número de hogares unipersonales con una mujer de 16 a 64 años
- Número de hogares unipersonales con un hombre de 16 a 64 años
- Número de hogares unipersonales con una mujer de 65 o más años
- Número de hogares unipersonales con un hombre de 65 o más años

Número de hogares con un adulto y algún menor según su estructura

- Número de hogares con una mujer con uno o más menores
- Número de hogares con un hombre con uno o más menores

Número de hogares con dos adultos según su estructura

- Número de hogares con dos adultos de 16 a 64 años sin menores
- Número de hogares con dos adultos, uno al menos de 65 o más años, sin menores
- Número de hogares con dos adultos y un menor
- Número de hogares con dos adultos y dos menores
- Número de hogares con dos adultos y tres o más menores

Número de hogares con tres adultos según su estructura

- Número de hogares con dos adultos de 35 o más años, uno de 16 a 34, sin menores
- Número de hogares con dos adultos de 35 o más años, uno de 16 a 34, y un menor
- Número de hogares con dos adultos de 35 o más años, uno de 16 a 34 y dos o más menores
- Otros hogares de tres adultos, con o sin menores

Número de hogares con cuatro o más adultos según su estructura

- Número de hogares con dos adultos de 35 o más años, dos de 16 a 34, sin menores
- Número de hogares con dos adultos de 35 o más años, dos de 16 a 34, y un menor
- Número de hogares con dos adultos de 35 o más años, dos de 16 a 34 y dos o más menores
- Otros hogares de cuatro adultos, con o sin menores
- Otros hogares de cinco o más adultos, con o sin menores

Censo de Viviendas

Viviendas familiares principales

Número de viviendas familiares principales








- Número de viviendas familiares principales

Viviendas clasificadas por régimen de tenencia

- Viviendas en propiedad
- Viviendas en alquiler
- Viviendas con otro régimen de tenencia

Viviendas clasificadas por superficie de la vivienda

- Viviendas de hasta 30 metros cuadrados
- Viviendas de 31 a 45 metros cuadrados

- Viviendas de 46 a 60 metros cuadrados
- Viviendas de 61 a 75 metros cuadrados
- Viviendas de 76 a 90 metros cuadrados
- Viviendas de 91 a 105 metros cuadrados
- Viviendas de 106 a 120 metros cuadrados
- Viviendas de 121 a 150 metros cuadrados
- Viviendas de 151 a 180 metros cuadrados
- Viviendas con 180 metros cuadrados y más
-  Viviendas clasificadas por número de habitaciones
 - Viviendas con 1 habitación
 - Viviendas con 2 habitaciones
 - Viviendas con 3 habitaciones
 - Viviendas con 4 habitaciones
 - Viviendas con 5 habitaciones
 - Viviendas con 6 o más habitaciones
-  Viviendas clasificadas por número de residentes
 - Viviendas con 1 residente
 - Viviendas con 2 residentes
 - Viviendas con 3 residentes
 - Viviendas con 4 residentes
 - Viviendas con 5 residentes
 - Viviendas con 6 o más residentes
-  Viviendas clasificadas por problemas de la vivienda y entorno
 - Viviendas con problemas de ruidos exteriores
 - Viviendas con problemas de contaminación
 - Viviendas con problemas de poca limpieza en sus calles
 - Viviendas con problemas de malas comunicaciones
 - Viviendas con problemas de pocas zonas verdes
 - Viviendas con problemas de delincuencia
 - Viviendas con problemas de falta de servicios de aseo dentro de la vivienda
-  Viviendas clasificadas por instalaciones de refrigeración y calefacción
 - Viviendas con refrigeración instalada
 - Viviendas con calefacción colectiva
 - Viviendas con calefacción individual
 - Viviendas sin calefacción pero con aparatos de calor
 - Viviendas sin ningún tipo de calefacción
-  Viviendas clasificadas por disponibilidad de vehículos
 - Viviendas con algún vehículo
 - Viviendas con un vehículo
 - Viviendas con dos vehículos
 - Viviendas con tres o más vehículos
 - Viviendas sin vehículo
-  Viviendas clasificadas por disponibilidad de segunda vivienda
 - Viviendas con disponibilidad de segunda vivienda
 - Viviendas sin disponibilidad de segunda vivienda
-  Viviendas con segunda vivienda clasificadas por ubicación de la segunda vivienda
 - Viviendas cuya segunda vivienda está ubicada en España
 - Viviendas cuya segunda vivienda está ubicada en otro país
 - Viviendas cuya segunda vivienda está ubicada en Andalucía
 - Viviendas cuya segunda vivienda está ubicada en otra comunidad

- Viviendas cuya segunda vivienda está ubicada en Andalucía y la misma provincia
- Viviendas cuya segunda vivienda está ubicada en Andalucía pero en otra provincia
- Viviendas cuya segunda vivienda está ubicada en Andalucía, la misma provincia y mismo municipio
- Viviendas cuya segunda vivienda está ubicada en Andalucía, la misma provincia pero otro municipio



Censo de Edificios

Número de edificios según tipo de edificio

- Número de edificios sólo con una vivienda familiar
- Número de edificios sólo con varias viviendas familiares
- Número de edificios principalmente con viviendas familiares compartido con locales
- Número de edificios principalmente con vivienda colectiva
- Número de edificios principalmente con locales compartidos con alguna vivienda
- Número de edificios sólo con locales
- Número de alojamientos



Edificios destinados principalmente a viviendas

Número de edificios destinados principalmente a viviendas según año de construcción

- Número de edificios destinados principalmente a viviendas construidos antes de 1900
- Número de edificios destinados principalmente a viviendas construidos de 1900 a 1920
- Número de edificios destinados principalmente a viviendas construidos de 1921 a 1940
- Número de edificios destinados principalmente a viviendas construidos de 1941 a 1950
- Número de edificios destinados principalmente a viviendas construidos de 1951 a 1960
- Número de edificios destinados principalmente a viviendas construidos de 1961 a 1970
- Número de edificios destinados principalmente a viviendas construidos de 1971 a 1980
- Número de edificios destinados principalmente a viviendas construidos de 1981 a 1990
- Número de edificios destinados principalmente a viviendas construidos de 1991 a 2001



Número de edificios destinados principalmente a viviendas según estado del edificio

- Número de edificios destinados principalmente a viviendas en estado ruinoso
- Número de edificios destinados principalmente a viviendas en mal estado
- Número de edificios destinados principalmente a viviendas en estado deficiente
- Número de edificios destinados principalmente a viviendas en buen estado




Número de edificios destinados principalmente a viviendas según número de plantas sobre rasante


- Número de edificios destinados principalmente a viviendas: De una planta
- Número de edificios destinados principalmente a viviendas: De dos plantas
- Número de edificios destinados principalmente a viviendas: De tres plantas
- Número de edificios destinados principalmente a viviendas: De cuatro plantas
- Número de edificios destinados principalmente a viviendas: De cinco plantas
- Número de edificios destinados principalmente a viviendas: De seis a diez plantas
- Número de edificios destinados principalmente a viviendas: De más de diez plantas




Número de edificios destinados principalmente a viviendas según instalaciones del edificio

- Número de edificios destinados principalmente a viviendas: Accesibilidad - Sí, con ascensor
- Número de edificios destinados principalmente a viviendas: Accesibilidad - Sí, sin ascensor
- Número de edificios destinados principalmente a viviendas: Accesibilidad - No, con ascensor
- Número de edificios destinados principalmente a viviendas: Accesibilidad - No, sin ascensor
- Número de edificios destinados principalmente a viviendas: Agua corriente - Abastecimiento público
- N° de edificios destinados principalmente a viviendas: Agua corriente - Abastecimiento particular
- Número de edificios destinados principalmente a viviendas: Agua corriente - No tiene
- Número de edificios destinados principalmente a viviendas: Garaje
- Número de edificios destinados principalmente a viviendas: Gas distribuido por tuberías
- Número de edificios destinados principalmente a viviendas: Tendido telefónico


 Censo de Locales

 Número de locales

Número de locales

 Número de locales activos

Número de locales activos

 Número de locales por tipo

Número de locales: Equipamientos de salud

Número de locales: Equipamientos educativos

Número de locales: Equipamientos de bienestar social

Número de locales: Equipamientos culturales o deportivos

Número de locales: Local comercial

Número de locales: Oficinas (y resto de servicios)

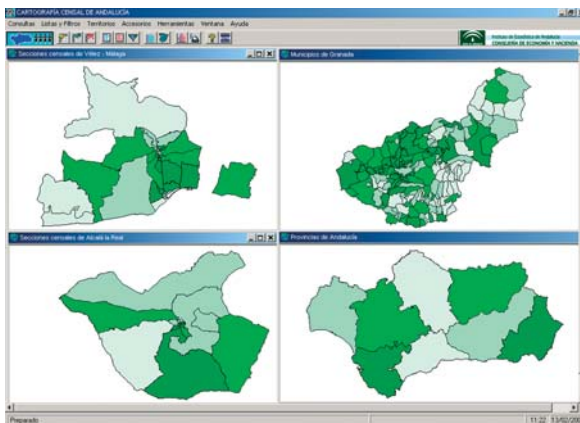
Número de locales: Local industrial

Número de locales: Local agrario

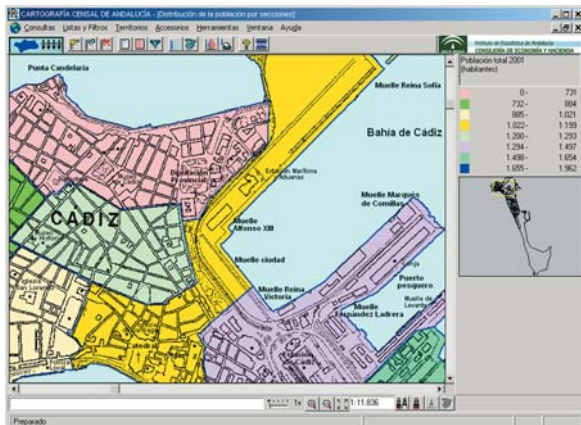
Estructura de la información cartográfica contenida en el Banco de Datos

Asociado a cada ámbito territorial se incluye un conjunto de tablas estadísticas que permite georreferenciar la información. De esta forma es posible estudiar la distribución espacial de los datos disponibles en la Base de Datos.

No es posible la georreferenciación de la información para los datos padronales del año 2002



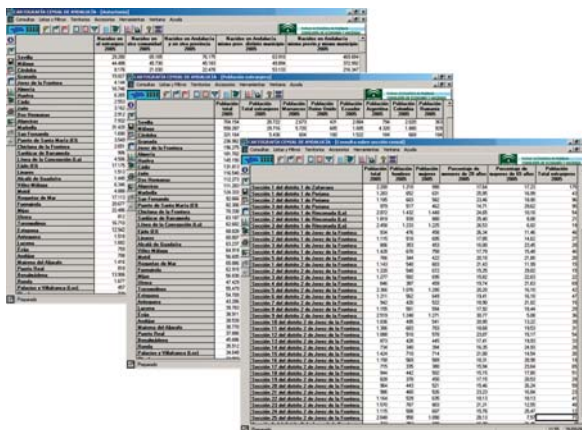
Además para cada uno de los municipios andaluces puede observarse el fondo raster asociado, lo que permite georreferenciar con más detalle la información.



Consulta de datos

La Consulta de datos es la forma en la que CARTOGRAFÍA CENSAL DE ANDALUCÍA permite el acceso a la información contenida en su Banco de Datos

Cada consulta aparece representada mediante una tabla de dos dimensiones, una formada por el conjunto de referencias territoriales pertenecientes al ámbito seleccionado y otra formada por el conjunto de variables que desean ser estudiadas para estos ámbitos.

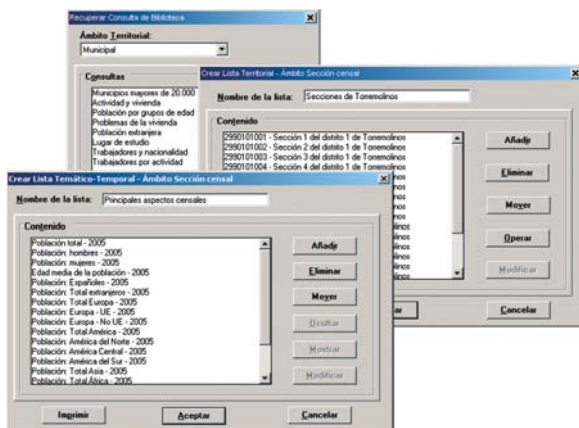


The screenshot displays the 'Consulta de datos' (Data Query) interface. On the left, a tree view shows the hierarchy of territorial units, including 'Andalucía', 'Comarcas', 'Municipios', and 'Barrios'. The main area shows a data table with columns for territorial references and variables. The table is organized into a grid where rows represent territorial units and columns represent variables. The variables are grouped into 'Variables de Referencia' and 'Variables de Contenido'. The table shows data for various territorial units, including 'Andalucía', 'Comarcas', 'Municipios', and 'Barrios'. The data is presented in a structured format, allowing for detailed analysis of the information contained in the database.

Referencia territorial	Variable	Valor
Andalucía	Variable 1	1.234
Comarcas	Variable 2	567
Municipios	Variable 3	890
Barrios	Variable 4	123

Durante el proceso de selección de la consulta es posible hacer modificaciones de los elementos que la componen, sin necesidad de elaborar una nueva.

El sistema facilita la selección personalizada de la consulta en función de los distintos territorios y variables que se incorporan, así como la posibilidad de guardar las listas territoriales y temáticas para posteriores usos, o bien la consulta completa.



CARTOGRAFÍA CENSAL DE ANDALUCÍA permite al usuario la incorporación de datos procedentes de otras fuentes y la creación de conceptos nuevos a través de operaciones sobre los ya existentes.

Añadir Concepto de Usuario a Lista Temático-Temporal

Descripción: Número de ordenadores

Año: 2005

Datos:

Numérico Longitud: 5

Carácter

Lógico

Unidad: ordenadores

Añadir Concepto de Operación a Lista Temático-Temporal

Serie:

- [1] Población total - 2005
- [2] Población: hombres - 2005
- [3] Población: mujeres - 2005
- [4] Población: Entre 0 y 4 años - 2005
- [5] Población: Entre 5 y 9 años - 2005
- [6] Población: Entre 10 y 14 años - 2005
- [7] Población: Entre 15 y 19 años - 2005
- [8] Población: Entre 20 y 24 años - 2005
- [9] Población: Entre 25 y 29 años - 2005
- [10] Población: Entre 30 y 34 años - 2005
- [11] Población: Entre 35 y 39 años - 2005
- [12] Población: Entre 40 y 44 años - 2005
- [13] Población: Entre 45 y 49 años - 2005
- [14] Población: Entre 50 y 54 años - 2005
- [15] Población: Entre 55 y 59 años - 2005
- [16] Población: Entre 60 y 64 años - 2005
- [17] Población: Entre 65 y 69 años - 2005
- [18] Población: Entre 70 y 74 años - 2005
- [19] Población: Entre 75 y 79 años - 2005
- [20] Población: Entre 80 y 84 años - 2005
- [21] Población: Entre 85 y 89 años - 2005
- [22] Población: Entre 90 y 94 años - 2005
- [23] Población: Entre 95 y 99 años - 2005

Fórmula: $[(1)-(10)-(11)-(12)-(13)-(14)-(15)-(16)-(17)-(18)-(19)-(20)-(21)-(22)-(23)]*100$

Descripción:

Denominación: Mayores de 65 años

Dígitos: 2

Año: 2005

Unidad: porcentaje

Aceptar Cancelar

El Banco de Datos contiene información adicional en torno a cada uno de los elementos que integran la consulta.

Población clasificada por principales nacionalidades - Ámbito Sección censal

Información

Proporciona el número de personas empadronadas en algún municipio de Andalucía a 1 de enero del año del padrón, clasificadas según las nacionalidades predominantes en Andalucía. Se han considerado las 30 nacionalidades predominantes en Andalucía en el padrón de 2005.

Categorías

- Población: Alemania
- Población: Bélgica
- Población: Bulgaria
- Población: Dinamarca
- Población: Finlandia

Existen Datos de:

- 2.005
- 2.004
- 2.003
- 2.002

Unidad de Medida: habitantes

Operaciones Permitidas:

Suma, Máximo, Mínimo, Media

Copiar Imprimir Aceptar

Herramientas asociadas a la consulta de datos

CARTOGRAFÍA CENSAL DE ANDALUCÍA incorpora un conjunto de herramientas de sencillo manejo que hacen posible el tratamiento de la información contenida en el Banco de Datos

The screenshot shows the software interface with a menu on the left and a data table on the right. The menu includes options like Guardar, Exportar, Copiar, Revisar, Representar Datos en Gráficos, Representar Datos en Mapas, Imprimir, Obtener Consulta a Otro Anótabo, and Cerrar. The data table displays birth statistics for various municipalities in Andalusia, comparing the year 2005 with the previous year.

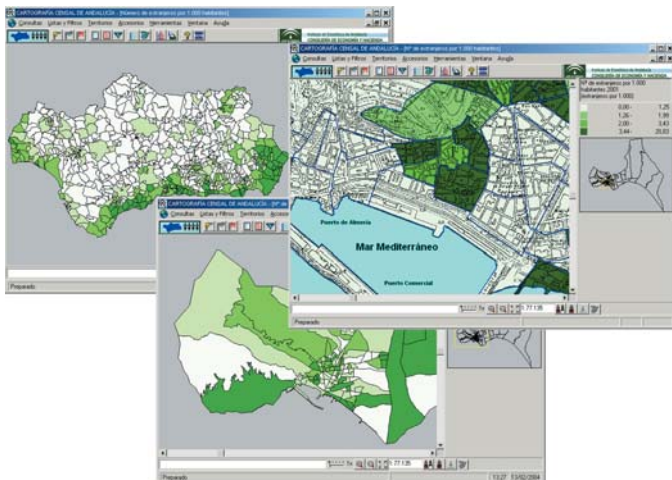
Municipio	Nacidos el mismo año 2005	Nacidos en Andalucía misma prov. distinto municipio 2005	Nacidos en Andalucía misma prov. y mismo municipio 2005
Sevilla	73	63.910	469.694
Málaga	44	49.094	372.952
Cádiz	8	53.133	216.347
Granada	19	44.013	133.753
Jerez de la Frontera	4	19.406	152.923
Huelva	16	29.083	112.794
Córdoba	6	21.374	99.938
Jáen	2	14.237	96.012
Dos Hermanas	3	26.421	80.368
Algeciras	2	62.918	27.676
Marbella	7	15.428	66.363
San Fernando	31	27.279	30.964
Puerto de Santa María (El)	1	34.452	46.091
Chiclana de la Frontera	3.549	6.201	6.300
Sanlúcar de Barrameda	2.851	4.436	2.896
Línea de la Concepción (El)	906	1.915	2.058
Écija (El)	4.586	3.197	4.712
León	17.175	3.099	10.595
Alcalá de Guadaíra	1.513	4.017	3.490
Vélez-Málaga	1.440	3.565	3.722
Maril	6.346	4.412	4.201
Roquetas de Mar	4.888	3.122	2.436
Tuñón	17.113	6.390	10.319
Mijas	20.577	7.189	8.142
Utrera	22.406	3.627	4.670
Alora	812	1.933	2.647

Igualmente permite archivar, imprimir, exportar a un fichero externo y copiar en el portapapeles cualquier consulta de datos que el usuario genere.

CARTOGRAFÍA CENSAL DE ANDALUCÍA ofrece la posibilidad de representar gráficamente los datos contenidos en la consulta.



De igual modo, es posible georreferenciar la información estadística generada por el usuario en la consulta.



Tal y como sucede con las consultas, CARTOGRAFÍA CENSAL DE ANDALUCÍA permite imprimir y copiar al portapapeles tanto el gráfico como el mapa generado.

Otras informaciones proporcionadas por CARTOGRAFÍA CENSAL

Mediante la especificación del ámbito territorial y el modo de visualización, el usuario de CARTOGRAFÍA CENSAL DE ANDALUCÍA puede generar informes de contenido con un exhaustivo nivel de detalle sobre todos los apartados temáticos incluidos en el Banco de Datos.

Informe de Contenido del Sistema

Ambito Territorial: Sección censal

Informes:

- Catálogo Temático
- Variables por Descripciones
- Alfabético de Variables
- Series

Informe de Contenido del Sistema
Catálogo Temático - Ambito Sección censal

Censo de Población

Cifras globales de población

Población total

Población por sexo

Población: hombres

Población: mujeres

Población por grupos de edad

Población: Entre 0 y 4 años

Población: Entre 5 y 9 años

Población: Entre 10 y 14 años

Población: Entre 15 y 19 años

Población: Entre 20 y 24 años

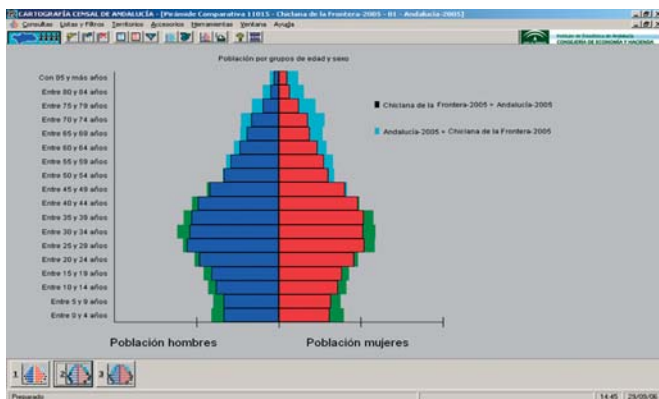
Población: Entre 25 y 29 años

Población: Entre 30 y 34 años

INSTITUTO DE ESTADÍSTICA DE ANDALUCÍA
CONSEJERÍA DE ECONOMÍA Y HACIENDA

Cartografía Censal de Andalucía
Edición 2.006 Versión 01
25/03/06

CARTOGRAFÍA CENSAL DE ANDALUCÍA permite representar pirámides de población en todos los ámbitos territoriales y temporales con los que trabaja. Es posible obtener por tanto pirámides de población a nivel de sección.



Mediante la Ayuda On-line, accesible desde cualquier pantalla, se proporciona información detallada acerca de cada una de las operaciones que el usuario de CARTOGRAFÍA CENSAL DE ANDALUCÍA puede realizar

Ayuda [Minimizar] [Maximizar] [Cerrar]

Archivo Edición Marcador Opciones Ayuda

Contenido Búsqueda *Ajuda* Imprimir << >>

Contenido de la ayuda

Para aprender a utilizar la Ayuda, pulse F1.

Para obtener ayuda acerca de un apartado:

- Con el ratón, sitúese en él, el puntero adoptará la forma de una mano, y haga clic en el mismo.
- Con el teclado, presione TAB hasta que el apartado esté seleccionado (cambiará de color) , y luego presione ENTRAR.

[Introducción](#)

[Cómo es una Consulta de Datos](#)

[Listas Territoriales](#)

[Listas Temático-Temporales](#)

[Filtros](#)

[Cómo se obtiene una Consulta de Datos](#)

[Herramientas para la Consulta](#)

[Territorios](#)

[Pirámides](#)

[Informes](#)