Nº Reg. Entrada: 202299904225903. Fecha/Hora: 27/04/2022 12:20:51

e-distribución

EDISTRIBUCIÓN REDES DIGITALES, S.L.

ANEXO DE AFECCIONES POR:

PROYECTO DE NUEVA LAMT 15(20) KV PARA CIERRE DE LAMT "MATAHIJAS" DE S.E. "FUNDICIO" Y LAMT "TORREREINA" DE S.E. "ALCALRIO", ENTRE LOS APOYOS A281157, A281988 Y A217875, EN LOS TT.MM. DE GUILLENA Y LA ALGABA (SEVILLA)

COORDENADAS UTM WGS-84	COORDENADAS UTM WGS-84	COORDENADAS UTM WGS-84
APOYO EXISTENTE A281157 (LAMT "MATAHIJAS")	**APOYO EXISTENTE A281988 (LAMT "TORREREINA")**	**APOYO EXISTENTE A217875 (LAMT "TORREREINA")**
HUSO: 29	HUSO: 29	HUSO: 29
X(m): 761.601	X(m): 762.168	X(m): 763.102
Y(m): 4.154.423	Y(m): 4.155.153	Y(m): 4.154.183

El Ingeniero Técnico Industrial
Pedro José Fernández García
Colegiado nº 1.693 C.O.I.T.I Huelva

e-distribución
EDISTRIBUCIÓN REDES DIGITALES S.L.UNIPERSONAL.
C/ Ribera de Loira, 60
C.P:28042 – Madrid
CIF B82846817

Sevilla, Marzo 2.022

ÍNDICE

1 MEMORIA

1.1OBJETO.
1.2 ALCANCE.
1.3 ANTECENDENTES Y TRAMITACIÓN ADMINISTRATIVA.
1.4 NORMAS Y REFERENCIAS.
1.5 EMPLAZAMIENTO.
1.6 ORGANISMOS AFECTADOS.
1.7 TRAZADO DE LA LÍNEA ELÉCTRICA.

2 RELACIÓN DE BIENES Y DERECHOS AFECTADOS

3 PLANOS

01 PLANO DE SITUACIÓN
02 PLANO DE TRAZADO ACTUAL
03 PLANO DE TRAZADO PROPUESTO
04 PLANO DE TRAZADO SERVIDUMBRE DE PASO
05 PLANO DE TRAZADO SERVIDUMBRE DE PASO- SIN ORTO
06 PLANO DE SERV DE PASO - TRAMO 1 CON ORTO
07 PLANO DE SERV DE PASO - TRAMO 1 SIN ORTO
08 PLANO DE SERV DE PASO - TRAMO 2 CON ORTO
09 PLANO DE SERV DE PASO - TRAMO 2 SIN ORTO

4 FICHAS DE CAMPO Y CATASTRALES

Nº Reg. Entrada: 202299904225903. Fecha/Hora: 27/04/2022 12:20:51

JAVIER ALVAREZ AVILES		27/04/2022 12:20	PÁGINA 2/63
VERIFICACIÓN	PEGVEPXJFT64B3KDE8CUJQUJUHFGBE	https://ws050.juntadeandalucia.es:443/verificarFirma/	

1 MEMORIA

1.1 OBJETO

Se redacta el presente Anexo de Afecciones en base al proyecto de referencia redactado por el colegiado Ángel Blanco García, nº de colegiado 1.162 COITI, perteneciente a la empresa GABITEL INGENIEROS E INGENIEROS EMETRES S.L.P. UTE ANDALUCÍA, con fecha 4 de Enero de 2022, donde se plantea la instalación proyectada por el Peticionario EDISTRIBUCIÓN REDES DIGITALES S.L.UNIPERSONAL, con C.I.F.: B-82.846.817 y domicilio social en Calle Ribera del Loira 60, 28042 Madrid (domicilio a efecto de notificaciones en Sevilla, Avda. La Borbolla, 4-5, Y Código Postal 41004).

El objeto de este documento es el de especificar claramente, las afecciones sobre las parcelas privativas como consecuencia de la ejecución del proyecto de NUEVA LAMT 15(20) KV PARA CIERRE DE LAMT "MATAHIJAS" DE S.E. "FUNDICIO" Y LAMT "TORREREINA" DE S.E. "ALCALRIO", ENTRE LOS APOYOS A281157, A281988 Y A217875, EN LOS TT.MM. DE GUILLENA Y LA ALGABA (SEVILLA).

El titular de las instalaciones es EDISTRIBUCIÓN REDES DIGITALES S.L., con C.I.F.: B-82.846.817 y domicilio a efectos de notificaciones en Avda. La Borbolla, 4-5, Sevilla.

1.2 ALCANCE

El alcance del presente proyecto es establecer, reflejar y justificar todos los datos relativos a las afecciones sobre las parcelas privadas afectadas por las obras necesarias para la ejecución del proyecto citado, de manera que se permita la información a los propietarios con el objeto de la formalización de mutuos acuerdos, así como la tramitación administrativa de la Declaración, en concreto, de la Utilidad Pública, de la instalación.

Estas afecciones se plasman en la Relación de Bienes y Derechos Afectados así como en los planos correspondientes.

Nº Reg. Entrada: 202299904225903. Fecha/Hora: 27/04/2022 12:20:51

JAVIER ALVAREZ AVILES | 27/04/2022 12:20 | PÁGINA 3/63
VERIFICACIÓN | PEGVEPXJFT64B3KDE8CUJQUJUHFGBE | https://ws050.juntadeandalucia.es:443/verificarFirma/

Nº Reg. Entrada: 202299904225903. Fecha/Hora: 27/04/2022 12:20:51

1.3 ANTECEDENTES Y TRAMITACIÓN ADMINISTRATIVA

Que la empresa que represento proyecta la instalación del asunto con el objeto de mejora de la red propia de distribución, de acuerdo con la ley 24/2013 de 26 de diciembre, Real Decreto 337/2014 de 9 de mayo y el Real Decreto 1955/2000, de 1 diciembre que regula las actividades de transporte, distribución, comercialización, suministro y procedimientos de autorización de instalaciones de energía eléctrica.

Que dicho proyecto de Línea de Media Tensión se encuentra SOMETIDO a Autorización Administrativa Previa y a Autorización Administrativa de Construcción, cuya solicitud acompaña este Anexo de Afecciones para su presentación en la Delegación Territorial de Sevilla de la Consejería de Hacienda, Industria y Energía.

Que para la obtención de la correspondiente Autorización Administrativa Previa y de Construcción se ha hecho entrega en la correspondiente Administración de copias del proyecto para los organismos afectados.

Que además de la preceptiva Autorización Administrativa Previa y Autorización Administrativa de Construcción, es necesaria la obtención de las autorizaciones de los propietarios particulares afectados por la instalación, para lo que es voluntad de esta beneficiaria el establecimiento de contactos directos con estos interesados. Que ante la imposibilidad de obtener las autorizaciones de los propietarios particulares afectados por la instalación, esta empresa, como prestadora de Servicios de Interés General se ve en la necesidad de solicitar ante este organismo la Declaración en concreto de la Utilidad Pública de la Instalación, para lo que se aporta Relación de Bienes y Derechos Afectados.

Que la instalación objeto del presente proyecto se ejecuta a petición a nuestra compañía por parte de los Excmos. Ayuntamientos de Guillena y La Algaba como solución estudiada para garantizar el suministro eléctrico y el desarrollo urbanístico de la zona afectada y de todos los municipios, ya que la presente obra permitirá la ejecución de un cierre eléctrico entre sus líneas dotando con ello de una mayor robustez al sistema eléctrico de los municipios y garantizar con ello una gran calidad del abastecimiento eléctrico.

Que, mediante el presente documento, se sirva admitirlo y se inicie la tramitación conjunta de la Autorización Administrativa Previa y Autorización Administrativa de Construcción y Declaración en Concreto de la Utilidad Pública de la Instalación, notificándolo a los afectados. Asimismo, se tramitará el resto de Autorizaciones necesarias que permitan la correcta ejecución del proyecto.

JAVIER ALVAREZ AVILES | 27/04/2022 12:20 | PÁGINA 4/63
VERIFICACIÓN | PEGVEPXJFT64B3KDE8CUJQUJUHFGBE | https://ws050.juntadeandalucia.es:443/verificarFirma/

1.4 NORMAS Y REFERENCIAS.

Cabe señalar que la determinación del trazado de la instalación se ha realizado teniendo en cuenta criterios de eficiencia técnica, económica, minimización del impacto ambiental y paisajístico y optimización de la referida instalación, conforme con el RD 1955/2000, considerándose todas las afecciones ocasionadas por el trazado de la línea, minimizando en la medida de lo posible las mismas, de acuerdo con la reglamentación técnica de aplicación y teniendo en cuenta el Plan de Ordenación Urbana de Ayuntamiento de Guillena y Ayuntamiento de La Algaba.

Hay que tener en cuenta, igualmente, que a la hora de determinar el trazado más idóneo, es preciso cumplir también con las condiciones de protección y seguridad de la instalación, en virtud de lo establecido en el R.T.L.E.A.T e instrucciones técnicas complementarias (real decreto 223/2008) y en su normativa de aplicación, así como la legislación de protección del medio ambiente y normativa de ordenación del territorio (planeamiento urbanístico). **Dicho trazado ha sido urbanísticamente aprobado por los Ayuntamientos, siendo esta obra a petición de los mismos y se entiende que el mismo ha sido estudiado para la creación de la mínima afección posible sobre las parcelas correspondientes, permitiendo con ello la ejecución de este cierre necesario en el punto más idóneo de los municipios.**

Como se ha trasladado anteriormente, la presente ejecución de los trabajos nace a petición de nuevo/mejora del suministro existente en la zona que permitan el desarrollo urbanístico de la misma mediante un Informe aprobado municipalmente.

Así mismo, es interés de EDISTRIBUCIÓN REDES DIGITALES, S.L. en todo caso llegar a un acuerdo con los propietarios afectados, pero en aquellos supuestos en que no se logre alcanzar un mutuo acuerdo, y en caso de obtenerse Resolución sobre la Declaración de Utilidad Pública, esta lleva implícita la necesidad de ocupación de los bienes o de adquisición de los derechos afectados e implicará la urgente ocupación a los efectos del art. 52 de la Ley de 16 de diciembre de 1954 de Expropiación Forzosa.

Para conseguir la definición precisa de los bienes y derechos afectados, para poder ocuparlos en su día, tomamos como referencia la Ley 24/2013 de 26 de diciembre, del Sector Eléctrico, en la que se definen las servidumbres de paso.

Nº Reg. Entrada: 202299904225903. Fecha/Hora: 27/04/2022 12:20:51

JAVIER ALVAREZ AVILES | 27/04/2022 12:20 | PÁGINA 5/63
VERIFICACIÓN | PEGVEPXJFT64B3KDE8CUJQUJUHFGBE | https://ws050.juntadeandalucia.es:443/verificarFirma/

Nº Reg. Entrada: 202299904225903. Fecha/Hora: 27/04/2022 12:20:51

1.5 EMPLAZAMIENTO

La instalación objeto de este proyecto está situada en los parajes de La torre, Barboli y El Cañamo, en los T.T.M.M. de Guillena y La Algaba. Su situación exacta figura en los planos adjuntos.

A continuación, se indican las coordenadas UTM de las instalaciones implicadas:

Nº apoyo	Coordenadas X	Coordenadas Y	Sistema/Huso
A281157	761.601	4.154.423	ETRS89/HUSO 29
Nº1	761.704	4.154.407	ETRS89/HUSO 29
Nº2	761.813	4.154.404	ETRS89/HUSO 29
Nº3	761.888	4.154.557	ETRS89/HUSO 29
Nº4	761.964	4.154.711	ETRS89/HUSO 29
Nº5	762.023	4.154.616	ETRS89/HUSO 29
Nº6	762.091	4.154.507	ETRS89/HUSO 29
Nº7	762.220	4.154.535	ETRS89/HUSO 29
Nº8	762.356	4.154.567	ETRS89/HUSO 29
Nº9	762.499	4.154.599	ETRS89/HUSO 29
Nº10	762.649	4.154.495	ETRS89/HUSO 29
Nº11	762.793	4.154.396	ETRS89/HUSO 29
Nº12	762.943	4.154.293	ETRS89/HUSO 29
Nº13	762.062	4.154.211	ETRS89/HUSO 29
A217875	763.102	4.154.183	ETRS89/HUSO 29
Nº14	761.898	4.154.809	ETRS89/HUSO 29
Nº15	761.839	4.154.896	ETRS89/HUSO 29
Nº16	761.957	4.154.991	ETRS89/HUSO 29
Nº17	762.064	4.155.075	ETRS89/HUSO 29
Nº18	762.154	4.155.146	ETRS89/HUSO 29
A281988 (A Desmontar)	762.168	4.155.132	ETRS89/HUSO 29

1.6 ORGANISMOS AFECTADOS

La instalación objeto del presente anexo, además de las afecciones particulares que se especifican, afecta a los siguientes organismos:

ENTIDAD AFECTADA	DESCRIPCIÓN DE LA AFECCIÓN
Excmo. Ayuntamiento de Guillena.	LAMT
Excmo. Ayuntamiento de La Algaba.	LAMT
Ministerio para la Transición Ecológica y Reto Demográfico. - Confederación Hidrográfica del Guadalquivir.	LAMT

JAVIER ALVAREZ AVILES | 27/04/2022 12:20 | PÁGINA 6/63
VERIFICACIÓN | PEGVEPXJFT64B3KDE8CUJQUJUHFGBE | https://ws050.juntadeandalucia.es:443/verificarFirma/

Nº Reg. Entrada: 202299904225903. Fecha/Hora: 27/04/2022 12:20:51

1.7 TRAZADO DE LA RED ELÉCTRICA

EDISTRIBUCIÓN REDES DIGITALES, S.L.U., proyecta el cierre de la línea aérea de media tensión "MATAHIJAS" de la subestación "FUNDICIO" de 15 kV y la línea aérea de media tensión "TORREREINA" de la subestación "ALCALRIO" de 15 Kv, con nueva línea aérea de media tensión de simple circuito con conductor LA-110. El objeto de dicha actuación es mejorar el suministro de la zona.

Para ello se plantea la construcción de una nueva Línea Aérea de Media Tensión que partirá del apoyo existente A281157, perteneciente a la LAMT "MATAHIJAS", que a través de 18 apoyos nuevos conectará a la LAMT "TORREREINA" al apoyo existente A217875 y al apoyo existente A281988, realizando con ello el cierre entre las dos LAMT. El trazado exacto se encuentra en los planos adjuntos.

La corriente eléctrica será alterna y trifásica a la tensión de 15 kV en el nivel de Alta Tensión, la frecuencia será de 50 Hz y el nivel de aislamiento según lista 2 (ITC-RAT 12) de 24 kV.

La longitud total de la línea es de 2.570 metros, discurriendo por los dos términos municipales afectados.

El proyecto consiste en las siguientes actuaciones:

- ***Nuevo tramo de LAMT D/C entre los apoyos A281157 y el nuevo apoyo Nº4, a ejecutar con conductores tipo 94-AL1/22-ST1A (LA-110) con una longitud aproximada de 552 m. (Tramo 1).***
- ***Nuevo tramo de LAMT S/C entre el nuevo apoyo Nº4 y el apoyo existente A217875, a ejecutar con conductores tipo 94-AL1/22-ST1A (LA-110) con una longitud aproximada de 1.392 m. (Tramo 2).***
- ***Nuevo tramo de LAMT S/C entre el nuevo apoyo Nº4 y el apoyo existente Nº18 que sustituye al A281988, a ejecutar con conductores tipo 94-AL1/22-ST1A (LA-110) con una longitud aproximada de 626 m. (Tramo 3).***
- ***Retensado y amarre de los vanos que enlazan las derivaciones existentes con la nueva LAMT.***
- ***Desmontaje del apoyo A281988 de la LAMT "TORREREINA" de S.E. "ALCALRIO".***

A continuación se recoge un resumen de los datos de trazado y características de la instalación.

JAVIER ALVAREZ AVILES | 27/04/2022 12:20 | PÁGINA 7/63
VERIFICACIÓN | PEGVEPXJFT64B3KDE8CUJQUJUHFGBE | https://ws050.juntadeandalucia.es:443/verificarFirma/

1. Tipo	Línea aérea de media tensión
2. Finalidad	Cierre de LAMT 15(20)kV "MATAHIJAS" de S.E. ""FUNDICIO" y "TORREREINA" de S.E. "ALCALRIO".
3. Origen	Apoyo A281157 de la LAMT 15(20) kV "MATAHIJAS" de S.E. "FUNDICIO"
4. Final	Apoyos A217875 y nuevo Nº18 (junto al A281988) de la LAMT 15(20) kV "TORREREINA" de S.E. "ALCALRIO"
5. Términos Municipales afectados	Guillena y La Algaba
6. Tensión	15(20) kV
7. Longitud Total	Nuevos tramos: Tramo 1.- LAMT D/C LA-110 .- A281157 – Nº4: 552 m Tramo 2.- LAMT S/C LA-110.- Nº4 – A217875: 1.392 m Tramo 3.- LAMT S/C LA-110.- Nº4 – Nº18: 626 m **Total nueva LAMT: 2.570 m.** Retensado de vano: 77+114+75 = 266 m. **Total LAMT afectada: 2.836 m.**
8. Número de circuitos	Uno/dos circuitos
9. Número de cables	Tres por circuito
10. Material conductor	Aluminio
11. Conductor	LA-110

1.8 JUSTIFICACIÓN INTERÉS DE LA ACTUACIÓN Y DECLARACIÓN DE UTILIDAD PÚBLICA

EDISTRIBUCIÓN REDES DIGITALES, S.L., proyecta el cierre de la línea aérea de media tensión "MATAHIJAS" de la subestación "FUNDICIO" de 15 kV y la línea aérea de media tensión "TORREREINA" de la subestación "ALCALRIO" de 15 KV.

El interés de la actuación del asunto viene motivado por el desarrollo de mejoras de las instalaciones existentes con objeto de mejorar la calidad del suministro a los clientes, optimización de los recursos existentes y desarrollo de nuevas instalaciones para su explotación.

La Red de Distribución Eléctrica es un elemento esencial para que la Electricidad llegue a nuestras casas y es por ello que desde Edistribución Redes Digitales, S.L.U. se preocupa por mantenerla y mejorarla de forma constante para poder asegurar así la calidad del Suministro y mejorar así la seguridad de nuestras instalaciones.

Que la instalación objeto del presente proyecto se ejecuta a petición a nuestra compañía por parte de los Excmos. Ayuntamientos de Guillena y La Algaba como solución estudiada para garantizar el suministro eléctrico y el desarrollo urbanístico de la zona afectada y de los municipios, ya que la presente obra permitirá la ejecución de un cierre eléctrico entre sus líneas en los municipios dotando con ello de una mayor robustez al sistema eléctrico del municipio y garantizar con ello una gran calidad del abastecimiento eléctrico.

Nº Reg. Entrada: 202299904225903. Fecha/Hora: 27/04/2022 12:20:51

JAVIER ALVAREZ AVILES | 27/04/2022 12:20 | PÁGINA 8/63
VERIFICACIÓN | PEGVEPXJFT64B3KDE8CUJQUJUHFGBE | https://ws050.juntadeandalucia.es:443/verificarFirma/

Una vez analizada las LAMTs que alimentan a estos municipios en base a los criterios de estudio de la calidad del suministro eléctrico, previsión de desarrollo urbanístico y estudio de interrupciones de suministro programadas e imprevistas, desde el departamento de Planificación, Ingeniería y Mantenimiento de las redes se ha llegado a la conclusión que para reducir el TIEPI (Tiempo de Interrupción Equivalente de la Potencia Instalada) y permitir un correcto desarrollo urbanístico en la zona y mejora del abastecimiento eléctrico de los municipios es necesaria la creación de una nueva Infraestructura eléctrica que permita el cierre entre de la línea aérea de media tensión "MATAHIJAS" de la subestación "FUNDICIO" de 15 kV y la línea aérea de media tensión "TORREREINA" de la subestación "ALCALRIO" de 15 KV.

La necesidad del cierre de las LAMTs en los puntos previstos viene condicionada por el trazado y características de las redes existentes. El mayor interés en valores de rendimiento de mejora obtenida de la inversión a realizar pasa por la ejecución del cierre en los extremos de las dos LAMTs implicadas ya que al cerrar ambas en sus extremos convertirían por completo a la rama central de la red ramificada en una red en anillo que permita el cierre de los municipios.

De esta forma implicaría un mayor rango de actuación en la mejora de la calidad del suministro eléctrico a la población de los municipios implicados al cubrir las quejas de todos ellos y la necesidad de suministro eléctrico solicitada por los Excmos Ayuntamientos de Guillena y La Algaba para desarrollo urbanístico de la zona.

En base a estas cuestiones anteriormente mencionadas y una vez valorado técnicamente las condiciones y características se estima que la solución planteada es la que más aspectos favorables presentaría y que conllevarían a inversión de futuro y con muchísima funcionabilidad.

Por ello, se pasó a elaborar el proyecto con el trazado del asunto al cual solicitamos autorización, el cual aparece recogido en la siguiente imagen y planos adjuntos: desarrollándose el cierre de las mismas en el punto más favorable en materia de afección al patrimonio y particulares afectados.

En Sevilla, Marzo de 2022

FERNANDEZ GARCIA PEDRO JOSE - 29435720K

Firmado digitalmente por FERNANDEZ GARCIA PEDRO JOSE - 29435720K
Fecha: 2022.04.27 10:17:20 +02'00'

El Ingeniero Técnico Industrial,

Pedro J. Fernández García

Colegiado nº 1.693 C.O.I.T.I. Huelva.

Nº Reg. Entrada: 202299904225903. Fecha/Hora: 27/04/2022 12:20:51

JAVIER ALVAREZ AVILES | 27/04/2022 12:20 | PÁGINA 9/63
VERIFICACIÓN | PEGVEPXJFT64B3KDE8CUJQUJUHFGBE | https://ws050.juntadeandalucia.es:443/verificarFirma/

2 RELACIÓN DE BIENES Y DERECHOS AFECTADOS

2.1 INTRODUCCIÓN

La disponibilidad del espacio físico material que las obras definidas en el presente anexo van a ocupar, sea durante la ejecución de las obras o de manera permanente, exige la afección, en mayor o menor medida, también, de los derechos y situaciones jurídicas de que aquellos son objeto.

Para conseguir la definición precisa de los bienes y derechos afectados, para poder ocuparlos en su día, se ha desarrollado el presente anexo, en el que se recoge la relación concreta e individualizada de los bienes y derechos afectados por las obras del proyecto citado, con la descripción de los mismos en los cuadros y planos que se adjuntan.

Se distinguen los siguientes tipos de afecciones, tanto en bienes de titularidad pública como bienes de titularidad privada:

- **Servidumbre permanente de paso**. Constituida por la franja de terreno bajo línea consistente en la proyección sobre el terreno de los conductores en la condición más desfavorable de viento, tomando como centro el eje de la línea, incrementado con una distancia de seguridad de 5 m. a cada lado de la línea, según Ley 24/2013 de 26 de diciembre, del Sector Eléctrico en el caso de los tramos aéreos y la franja de terreno sobre las conducciones subterráneas de ancho fijo de 3 m. tomando como centro el eje de la conducción. Esta servidumbre debe permitir su mantenimiento futuro y garantizar la no ejecución de obras o construcciones en esa zona que puedan afectar a las instalaciones de la línea objeto del proyecto que se complementa con este anexo.

- **Ocupaciones permanentes o de pleno dominio** para ubicar las instalaciones permanentes a cielo abierto de la instalación. Se denominan Pleno Dominio, ya se trate de un bien de propiedad privada o de dominio público. Éstas están motivadas por las instalaciones permanentes en superficie y suponen una transmisión de dominio. En el caso que nos ocupa, estos elementos son los apoyos del tramo aéreo.

- **Ocupaciones temporales** por obras y elementos auxiliares, conformada por la superficie de terreno cuya ocupación es necesaria para las instalaciones de obra, áreas de trabajo, áreas de acopios y logísticas, etc. durante la ejecución de los trabajos. Afectan a la parcela ocupada, pero únicamente por un período de tiempo, y nunca representan una transmisión de dominio.

Nº Reg. Entrada: 202299904225903. Fecha/Hora: 27/04/2022 12:20:51

JAVIER ALVAREZ AVILES | 27/04/2022 12:20 | PÁGINA 10/63
VERIFICACIÓN | PEGVEPXJFT64B3KDE8CUJQUJUHFGBE | https://ws050.juntadeandalucia.es:443/verificarFirma/

2.2 CRITERIOS UTILIZADOS PARA LA DEFINICIÓN DE LAS AFECCIONES

El concepto de imposición de servidumbre permanente de paso se aplicará a las superficies que, sin sufrir una ocupación temporal, quedarán sometidas a una reserva permanente de uso para permitir el mantenimiento futuro y para garantizar la no ejecución de obras o construcciones en esa zona, que puedan afectar a las instalaciones. Esta reserva o servidumbre permanente de paso consistirá en una franja de terreno bajo línea consistente en la proyección sobre el terreno de los conductores en la condición más desfavorable de viento, tomando como centro el eje de la línea, incrementado con una distancia de seguridad de 5 m. a cada lado de la línea, según Ley 24/2013 de 26 de diciembre, del Sector Eléctrico. En la parte subterránea estará formada por una franja de 3 m. de ancho, cuyo centro será la proyección sobre la superficie del eje de las canalizaciones.

En cuanto a las ocupaciones definitivas (pleno dominio), se ha aplicado la superficie comprendida por la superficie de las cimentaciones de cada apoyo en el caso más desfavorable, incluyendo la losa perimetral en los apoyos considerados frecuentados.

Para las ocupaciones temporales, se han considerado las zonas mínimas imprescindibles a ocupar por actividades o elementos auxiliares de construcción, porque, aunque no sean objeto de cambio de dominio, no constituyan una afección permanente o sirva de uso para los fines oficiales del proyecto; se considera conveniente que se adopten las medidas para reservar este uso, imprescindible para la correcta ejecución de los trabajos.

Los datos referentes a los titulares de las parcelas se obtendrán de la información catastral disponible, para lo que se solicitará la consulta de los mismos por parte de los servicios de la Delegación en Sevilla de la Consejería de Hacienda y Financiación Europea. No obstante, estarán sujetos a modificaciones, dependientes de la acreditación formal por parte de los afectados de la titularidad de las propiedades y/o derechos afectados.

En Sevilla, Marzo de 2022

FERNANDEZ GARCIA PEDRO JOSE - 29435720K

Firmado digitalmente por FERNANDEZ GARCIA PEDRO JOSE - 29435720K
Fecha: 2022.04.27 10:18:45 +02'00'

El Ingeniero Técnico Industrial,

Pedro J. Fernández García

Colegiado nº 1.693 C.O.I.T.I. Huelva.

Nº Reg. Entrada: 202299904225903. Fecha/Hora: 27/04/2022 12:20:51

JAVIER ALVAREZ AVILES | 27/04/2022 12:20 | PÁGINA 11/63
VERIFICACIÓN | PEGVEPXJFT64B3KDE8CUJQUJUHFGBE | https://ws050.juntadeandalucia.es:443/verificarFirma/

2.3 TABLA DE BIENES Y DERECHOS AFECTADOS

Nº Reg. Entrada: 202299904225903. Fecha/Hora: 27/04/2022 12:20:51

RELACIÓN DE BIENES Y DERECHOS AFECTADOS POR PROYECTO DE NUEVA LAMT 15(20) KV PARA CIERRE DE LAMT"MATAHIJAS" DE S.E. "FUNDICIO" Y LAMT "TORREREINA"
DE S.E. "ALCALRIO", ENTRE LOS APOYOS A281157,A281988 Y A217875, EN LOS TT.MM. DE GUILLENA Y LA ALGABA (SEVILLA).

TRAMO AÉREO

PAR. PROY.	REF. CATASTRAL	PROVINCIA	T.M.	PARAJE	POL. CAT.	PARC. CAT.	VUELO (m)	SERV. PASO (m²)	APOYOS	Nª Apoyos	PLENO DOMINIO (m²)	OCUP. TEMP. (m²)	USO
1	41049A007000280000WR	SEVILLA	GUILLENA	CORREA	7	28		45,35				4,54	Labor Regadío
2	41049A007090120000WQ	SEVILLA	GUILLENA	RV HUELVA	7	9012	32,17	507,63	1	AP1	2,25	50,76	Hidrografía
3	41049A006090120000WO	SEVILLA	GUILLENA	RV HUELVA	6	9012	148,67	2758,79				275,88	Hidrografía
4	41049A006000660000WH	SEVILLA	GUILLENA	LA TORRE	6	66	96,04	1576,24	1	AP2	21,71	157,62	Labor Regadío
5	41049A006000330000WU	SEVILLA	GUILLENA	LA TORRE	6	33	157,60	3000,45	1	AP3	14,82	300,05	Improductivo
6	41049A006000750000WQ	SEVILLA	GUILLENA	LA TORRE	6	75	1024,00	16596,27	8	AP4, AP5, AP6, AP7, AP14, AP15, AP16, AP17	99,52	1659,63	Labor Regadío
7	41049A006000320000WZ	SEVILLA	GUILLENA	LA TORRE	6	32	245,62	4269,19	1	AP8	13,39	426,92	Labor Regadío
8	41049A006090040000WP	SEVILLA	GUILLENA	CAMINO	6	9004	6,62	163,41	1	AP18	13,17	16,34	Vía Comunicación
9	41049A006000720000WB	SEVILLA	GUILLENA	BARBOLI	6	72	51,16	736,98	1	AP9	13,69	73,70	Agrios Regadío

VERIFICACIÓN
PEGVEPXJFT64B3KDE8CUJQUJUHFGBE
https://ws050.juntadeandalucia.es:443/verificarFirma/
JAVIER ALVAREZ AVILES
27/04/2022 12:20

10	41049A006000270000WE	SEVILLA	GUILLENA	BARBOLI	6	27	353,01	6791,94	2	AP10, AP11	27,52	679,19	Improductivo
11	41049A006000260000WJ	SEVILLA	GUILLENA	BARBOLI	6	26	19,89	330,22				33,02	Labor Regadío
12	41049A006000730000WY	SEVILLA	GUILLENA	BARBOLI	6	73	89,31	1758,73				175,87	Agrios Regadío
13	41049A006000740000WG	SEVILLA	GUILLENA	BARBOLI	6	74	53,23	1106,41				110,64	Agrios Regadío
14	41007A010000030000BJ	SEVILLA	LA ALGABA	EL CAÑAMO	10	3	44,26	701,93	1	AP12	13,76	70,19	Labor Regadío
15	41007A010000040000BE	SEVILLA	LA ALGABA	EL CAÑAMO	10	4	70,41	1293,46				70,19	Agrios Regadío
16	41007A010000050000BS	SEVILLA	LA ALGABA	EL CAÑAMO	10	5	30,08	456,66				129,35	Labor Regadío
17	41007A010000060000BZ	SEVILLA	LA ALGABA	EL CAÑAMO	10	6	46,54	583,22	1	AP13	13,76	58,32	Labor Regadío
18	41007A010000070000BU	SEVILLA	LA ALGABA	EL CAÑAMO	10	7		44,8				4,48	Agrios Regadío
19	41007A001090090000BE	SEVILLA	LA ALGABA	HUERTA PERDIDA	1	9009	2,34	108,02	1	A217875	15,21	10,80	Improductivo

JAVIER ALVAREZ AVILES
27/04/2022 12:20
PÁGINA 14/63
VERIFICACIÓN
PEGVEPXJFT64B3KDE8CUJ0UJUHFGBE
https://ws050.juntadeandalucia.es:443/verificarFirma/

3 PLANOS

Nº Reg. Entrada: 202299904225903. Fecha/Hora: 27/04/2022 12:20:51

TT.MM. DE GUILLENA Y LA ALGABA

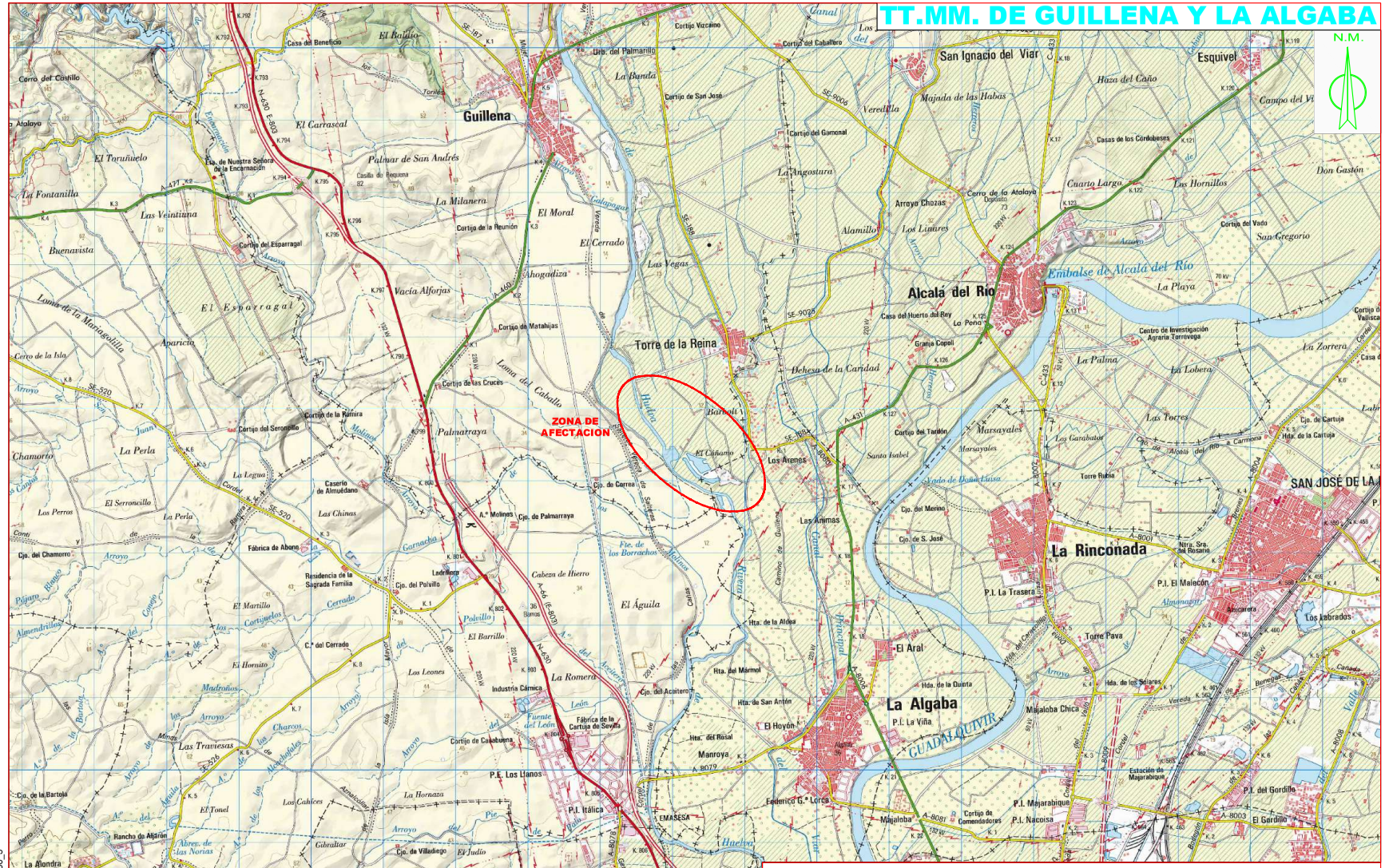
N.M.
Guillena
Alcalá del Río
Torre de la Reina
San Ignacio del Viar
Esquivel
La Rinconada
La Algaba
SAN JOSÉ DE LA
Santiponce
Embalse de Alcalá del Río
GUADALQUIVIR
ZONA DE AFECTACION
Palmar de San Andrés
El Carrascal
El Esparragal
Palmarraya
Vacía Alforjas
Ahogadiza
El Moral
El Cerrado
Las Vegas
Las Angostura
Majada de las Habas
Haza del Caño
Cuarto Largo
Los Hornillos
Don Gastón
Marsayales
Las Torres
Las Lobetas
La Palma
La Zorrera
Las Animas
El Aral
Majaloba Chica
Majaloba
Los Labrados
Torre Pava
Torre Rubia
Los Arenes
Las Traviesas
La Romera
El Águila
Cabeza de Hierro
La Hornaza
Los Leones
El Tonel
Los Cabices
Gibraltar
La Alondra
Rancho de Alfarón
Cortijo de Villadiego
Cortijo de Casabuena
Fábrica de Abono
Residencia de la Sagrada Familia
Fábrica de la Cartuja de Sevilla
Industria Cárnica
P.E. Los Llanos
P.I. Itálica
EMASESA
Anfiteatro
Ermita de Nuestra Señora de la Encarnación
Cortijo del Esparragal
Cortijo de la Reunión
Cortijo de Matahijas
Cortijo de las Cruces
Cortijo de la Ramira
Cortijo del Seronello
Cortijo del Palmarillo
Cortijo de San José
Cortijo del Gamonal
Cortijo del Caballero
Cortijo Vizcaíno
Cortijo del Tardón
Cortijo del Vado
Cortijo de Comendadores
Cortijo de Valiscas
Cortijo de Cartuja
Hda. de la Cartuja
Cjo. de Carrea
Cjo. de Palmarraya
Cjo. del Palvillo
Cjo. del Chamorro
Cjo. de la Bartola
Cjo. del Merino
Cjo. de S. José
Cjo. del Acaitero
Hta. de la Aldea
Hta. del Mármol
Hta. de San Antón
Hta. del Rosal
Hda. de la Quinta
Hda. de los Solares
Hda. de la Cruz
Casa del Huerto del Rey
Granja Copoli
Casas de los Cordobeses
Centro de Investigación Agraria Torrevaga
Estación de Majarabique
P.I. La Viña
P.I. La Trasera
P.I. El Malecón
P.I. Majarabique
P.I. Nacoisa
P.I. del Gordillo
El Gordillo
Federico G.ª Lorca
Nstra. Sra. del Rosario
Almonaster
Abucarera
Manroya
El Hoyón
Bellavista
Cerro del Castillo
Atalaya
La Fontanilla
Las Veintiuna
Buenavista
Loma de la Moriagotilla
Cerro de la Isla
Aparicio
Chamorro
La Perla
La Legua
El Serroncillo
Los Perros
El Martillo
El Hornito
Madroños
Las Chinas
Caserío de Almuédano
Ladrillera
Cabeza de Buey
Cortijuelos
Almendrillos
Pájaro Blanco
Cerro del Cerrado
Cerro de la Majadilla
Cerro de la Cruz
Cerro de la Cruz
Cerro de la Cruz

LEYENDA

- RED EXISTENTE
- RED A RETIRAR
- RED NUEVA
- RED A RETENSAR
- C.D. (CENTRO DE DISTRIBUCIÓN)
- C.M. (CENTRO DE MEDIDA)
- C.X. (CENTRO DE DISTRIBUCIÓN Y MEDIDA)
- C.T.I. (CENTRO DE TRANSFORMACION INTEMPERIE)
- LÍNEA AÉREA
- CONVERSIÓN AÉREA/SUBT.
- LÍNEA SUBTERRÁNEA
- T.M. (TORRE METÁLICA)

CUMPLE SIEMPRE!

CON LAS CINCO REGLAS DE ORO PARA TRABAJAR SIN TENSIÓN

1. Apertura con corte efectivo de todas las fuentes de tensión
2. Enclavamiento o bloqueo y señalización de los aparatos de corte en posición de apertura
3. Verificar la ausencia de tensión (inmediatamente antes de poner a tierra y en corto circuito)
4. Poner a tierra y en corto circuito (inmediatamente después de comprobar la ausencia de tensión)
5. Señalización y delimitación de la Zona de Trabajo

RECUERDA QUE DEBES UTILIZAR SIEMPRE LOS EPI!!

Obra: **ANEXO DE AFECCIONES POR PROYECTO DE NUEVA LAMT 15(20)KV PARA CIERRE DE LAMT "MATAHIJAS" DE S.E. "FUNDICIO" Y LAMT "TORREREINA" DE S.E. "ALCALRIO", ENTRE LOS APOYOS A281988, A281157 Y A217875, EN LOS TT.MM. DE GUILLENA Y LA ALGABA (SEVILLA)**

e-distribución

LCA:	6300874315	Técnico: PEDRO J. FERNÁNDEZ GARCÍA
Nº Exp./Plan:	SFD0156_3	Colegiado: 1.693 - COITI HUELVA
Solicitante:	EDISTRIBUCIÓN REDES DIGITALES S.L.U.	
TT.MM. DE GUILLENA Y LA ALGABA (SEVILLA)		Escala: 1:5.000
Fecha: MARZO 2022	PLANO DE TRAZADO ACTUAL	Nº Plano: 02

20220401 AN AFECCIONES SFE0156_3

JAVIER ALVAREZ AVILES
27/04/2022 12:20
PÁGINA 17/63
VERIFICACIÓN
PEGVEPXJFT64B3KDE8CUJ0UJUHFGBE
https://ws050.juntadeandalucia.es:443/verificarFirma/

LEYENDA

- RED EXISTENTE
- RED A RETIRAR
- RED NUEVA
- RED A RETENSAR
- C.D. (CENTRO DE DISTRIBUCIÓN)
- C.M. (CENTRO DE MEDIDA)
- C.X. (CENTRO DE DISTRIBUCIÓN Y MEDIDA)
- C.T.I. (CENTRO DE TRANSFORMACION INTEMPERIE)
- LÍNEA AÉREA
- CONVERSIÓN AÉREA/SUBT.
- LÍNEA SUBTERRÁNEA
- T.M. (TORRE METÁLICA)

CUMPLE SIEMPRE!

CON LAS CINCO REGLAS DE ORO PARA TRABAJAR SIN TENSIÓN

1. Apertura con corte efectivo de todas las fuentes de tensión
2. Enclavamiento o bloqueo y señalización de los aparatos de corte en posición de apertura
3. Verificar la ausencia de tensión (inmediatamente antes de poner a tierra y en corto circuito)
4. Poner a tierra y en corto circuito (inmediatamente después de comprobar la ausencia de tensión)
5. Señalización y delimitación de la Zona de Trabajo

RECUERDA QUE DEBES UTILIZAR SIEMPRE LOS EPI!!

Obra: **ANEXO DE AFECCIONES POR PROYECTO DE NUEVA LAMT 15(20)KV PARA CIERRE DE LAMT "MATAHIJAS" DE S.E. "FUNDICIO" Y LAMT "TORREREINA" DE S.E. "ALCALRIO", ENTRE LOS APOYOS A281988, A281157 Y A217875, EN LOS TT.MM. DE GUILLENA Y LA ALGABA (SEVILLA)**

e-distribución

LCA:	6300874315	Técnico: PEDRO J. FERNÁNDEZ GARCÍA
Nº Exp./Plan:	SFD0156_3	Colegiado: 1.693 - COITI HUELVA
Solicitante:	EDISTRIBUCIÓN REDES DIGITALES S.L.U.	
TT.MM. DE GUILLENA Y LA ALGABA (SEVILLA)		Escala: 1:5.000
Fecha: MARZO 2022	PLANO DE TRAZADO PROPUESTO	Nº Plano: 03

20220401 AN AFECCIONES SFE0156_3

JAVIER ALVAREZ AVILES
27/04/2022 12:20
PÁGINA 18/63
VERIFICACIÓN
PEGVEPXJFT64B3KDE8CUJ0UJUHFGBE
https://ws050.juntadeandalucia.es:443/verificarFirma/

LEYENDA

- RED EXISTENTE
- RED A RETIRAR
- RED NUEVA
- RED A RETENSAR
- C.D. (CENTRO DE DISTRIBUCIÓN)
- C.M. (CENTRO DE MEDIDA)
- C.X. (CENTRO DE DISTRIBUCIÓN Y MEDIDA)
- C.T.I. (CENTRO DE TRANSFORMACION INTEMPERIE)
- LÍNEA AÉREA
- CONVERSIÓN AÉREA/SUBT.
- LÍNEA SUBTERRÁNEA
- T.M. (TORRE METÁLICA)

CUMPLE SIEMPRE!

CON LAS CINCO REGLAS DE ORO PARA TRABAJAR SIN TENSIÓN

1. Apertura con corte efectivo de todas las fuentes de tensión
2. Enclavamiento o bloqueo y señalización de los aparatos de corte en posición de apertura
3. Verificar la ausencia de tensión (inmediatamente antes de poner a tierra y en corto circuito)
4. Poner a tierra y en corto circuito (inmediatamente después de comprobar la ausencia de tensión)
5. Señalización y delimitación de la Zona de Trabajo

RECUERDA QUE DEBES UTILIZAR SIEMPRE LOS EPI!!

Obra: **ANEXO DE AFECCIONES POR PROYECTO DE NUEVA LAMT 15(20)KV PARA CIERRE DE LAMT "MATAHIJAS" DE S.E. "FUNDICIO" Y LAMT "TORREREINA" DE S.E. "ALCALRIO", ENTRE LOS APOYOS A281988, A281157 Y A217875, EN LOS TT.MM. DE GUILLENA Y LA ALGABA (SEVILLA)**

e-distribución

LCA:	6300874315	Técnico: PEDRO J. FERNÁNDEZ GARCÍA
Nº Exp./Plan:	SFD0156_3	Colegiado: 1.693 - COITI HUELVA
Solicitante:	EDISTRIBUCIÓN REDES DIGITALES S.L.U.	
TT.MM. DE GUILLENA Y LA ALGABA (SEVILLA)		Escala: 1:5.000
Fecha: MARZO 2022	PLANO DE SERVIDUMBRE DE PASO	Nº Plano: 04

20220401 AN AFECCIONES SFE0156_3

JAVIER ALVAREZ AVILES
27/04/2022 12:20
PÁGINA 19/63
VERIFICACIÓN
PEGVEPXJFT64B3KDE8CUJ0UJUHFGBE
https://ws050.juntadeandalucia.es:443/verificarFirma/

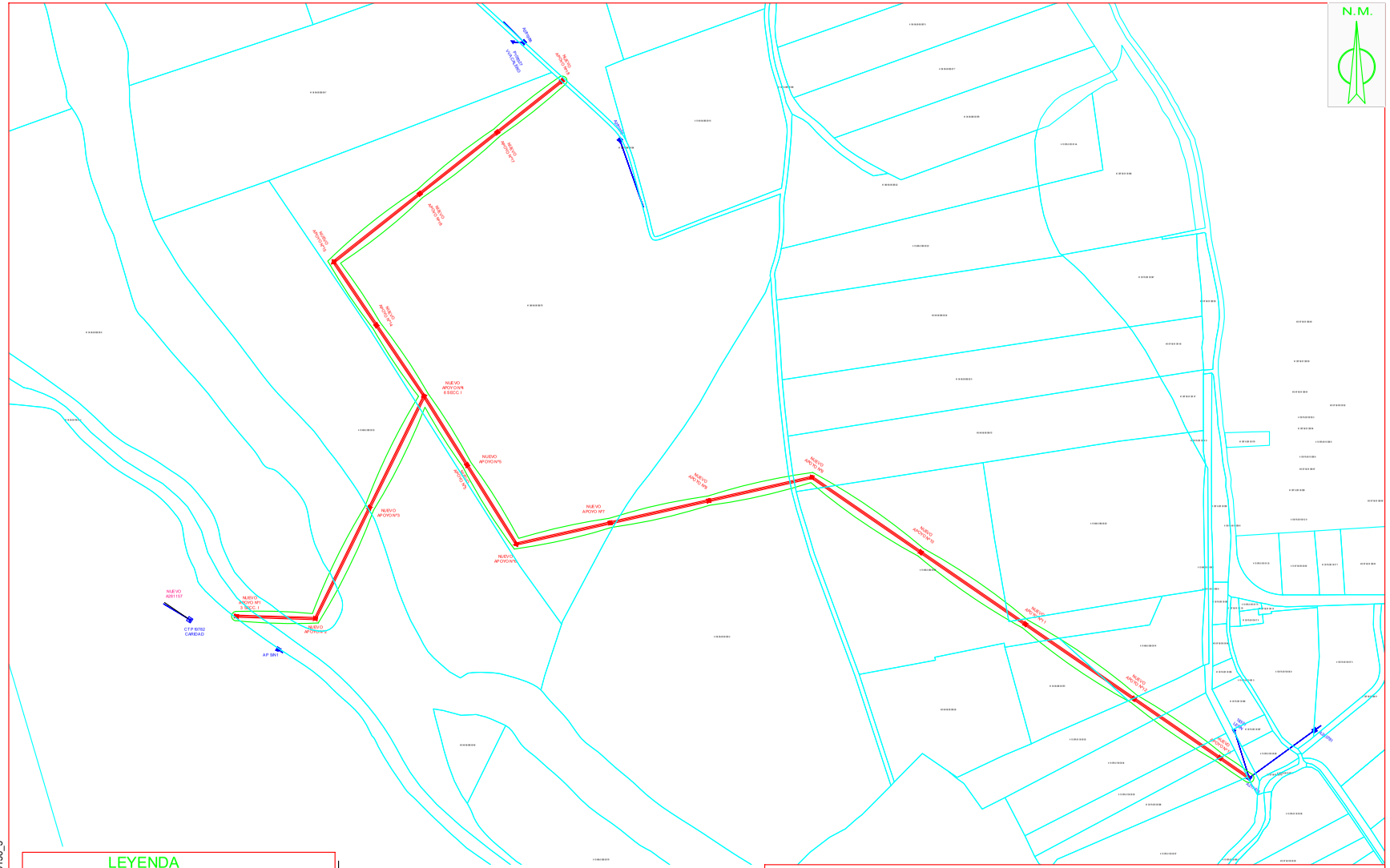
N.M.
NUEVO A281157
CT P 8782 CARIDAD
AP SN1
NUEVO APOYO N1 E.SECC.I
NUEVO APOYO N2
NUEVO APOYO N3
NUEVO APOYO N4
NUEVO APOYO N5
NUEVO APOYO N6
NUEVO APOYO N7
NUEVO APOYO N8
NUEVO APOYO N9
NUEVO APOYO N10
NUEVO APOYO N11
NUEVO APOYO N12
NUEVO APOYO N13
NUEVO APOYO N14
NUEVO APOYO

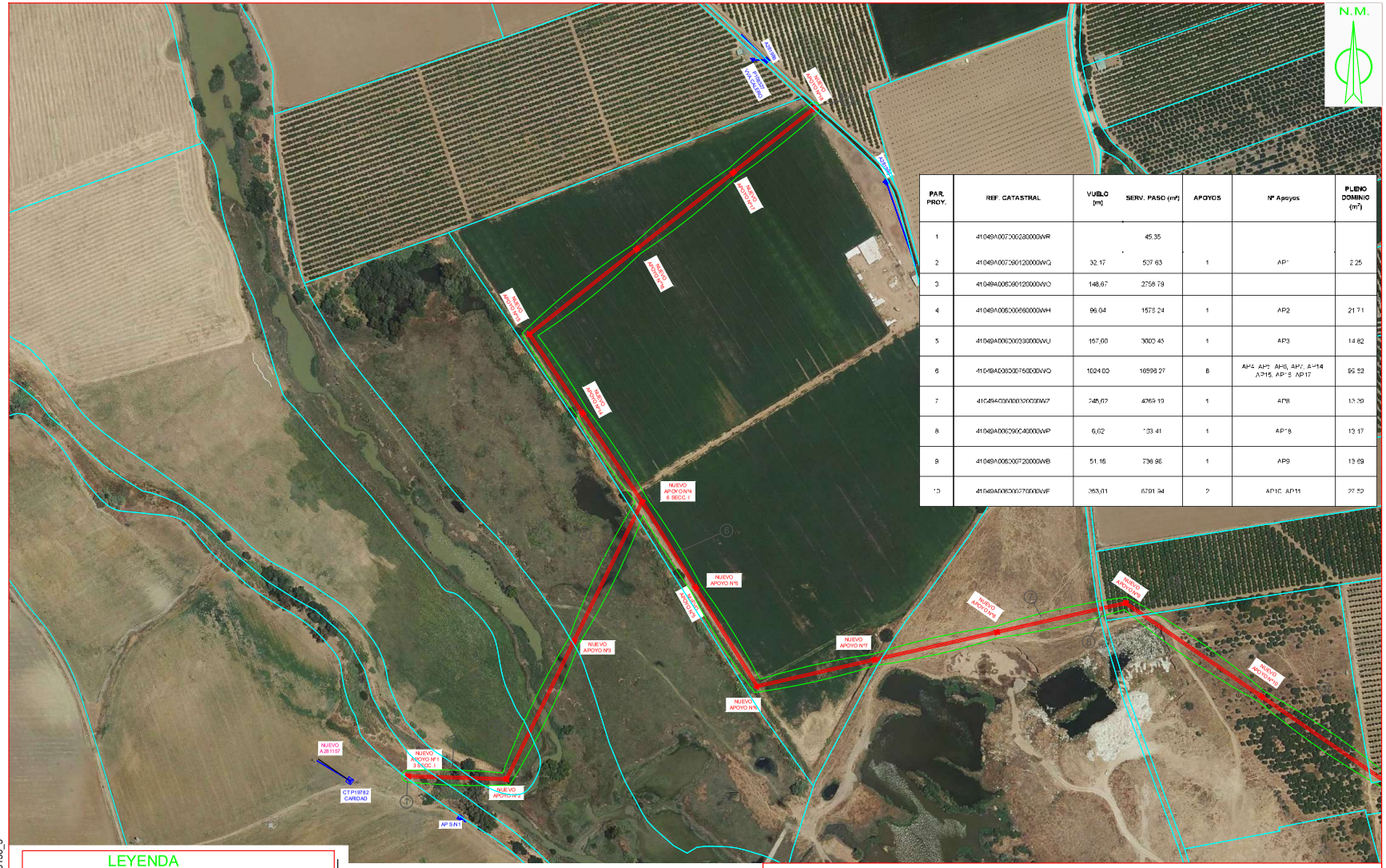

PAR. PROY.	REF. CATASTRAL	VUELO [m]	SERV. PASO (m²)	APOYOS	Nº Apoyos	PLENO DOMINIO (m²)
1	41049A007300280000WR		45.35			
2	41049A007390120000WQ	32.17	507.63	1	AP1	2.25
3	41049A006390120000WO	148.67	2758.79			
4	41049A006300660000WH	96.04	1573.24	1	AP2	21.71
5	41049A006300330000WU	157.00	3000.45	1	AP3	14.82
6	41049A006300750000WQ	1024.00	16598.27	8	AP4, AP5, AP6, AP7, AP14, AP15, AP16, AP17	95.52
7	41049A006000330000WZ	245.02	4269.19	1	AP8	13.39
8	41049A006290C40000WP	6.02	133.41	1	AP18	13.17
9	41049A006300720000WB	51.16	736.96	1	AP9	13.69
10	41049A006300770000WF	353.01	6291.94	2	AP10, AP11	27.52

LEYENDA

- RED EXISTENTE
- RED A RETIRAR
- RED NUEVA
- RED A RETENSAR
- C.D. (CENTRO DE DISTRIBUCIÓN)
- C.M. (CENTRO DE MEDIDA)
- C.X. (CENTRO DE DISTRIBUCIÓN Y MEDIDA)
- C.T.I. (CENTRO DE TRANSFORMACION INTEMPERIE)
- LÍNEA AÉREA
- CONVERSIÓN AÉREA/SUBT.
- LÍNEA SUBTERRÁNEA
- T.M. (TORRE METÁLICA)

CUMPLE SIEMPRE!

CON LAS CINCO REGLAS DE ORO PARA TRABAJAR SIN TENSIÓN

1. Apertura con corte efectivo de todas las fuentes de tensión
2. Enclavamiento o bloqueo y señalización de los aparatos de corte en posición de apertura
3. Verificar la ausencia de tensión (inmediatamente antes de poner a tierra y en corto circuito)
4. Poner a tierra y en corto circuito (inmediatamente después de comprobar la ausencia de tensión)
5. Señalización y delimitación de la Zona de Trabajo

RECUERDA QUE DEBES UTILIZAR SIEMPRE LOS EPI!!

Obra: **ANEXO DE AFECCIONES POR PROYECTO DE NUEVA LAMT 15(20)KV PARA CIERRE DE LAMT "MATAHIJAS" DE S.E. "FUNDICIO" Y LAMT "TORREREINA" DE S.E. "ALCALRIO", ENTRE LOS APOYOS A281988, A281157 Y A217875, EN LOS TT.MM. DE GUILLENA Y LA ALGABA (SEVILLA)**

e-distribución

LCA:	6300874315	Técnico: PEDRO J. FERNÁNDEZ GARCÍA
Nº Exp./Plan:	SFD0156_3	Colegiado: 1.693 - COITI HUELVA
Solicitante:	EDISTRIBUCIÓN REDES DIGITALES S.L.U.	
TT.MM. DE GUILLENA Y LA ALGABA (SEVILLA)		Escala: 1:4.000
Fecha: MARZO 2022	PLANO DE SERV DE PASO TRAMO 1	Nº Plano: 06

20220401 AN AFECCIONES SFD0156_3

JAVIER ALVAREZ AVILES
27/04/2022 12:20
PÁGINA 21/63
VERIFICACIÓN
PEGVEPXJFT64B3KDE8CUJ0UJUHFGBE
https://ws050.juntadeandalucia.es:443/verificarFirma/

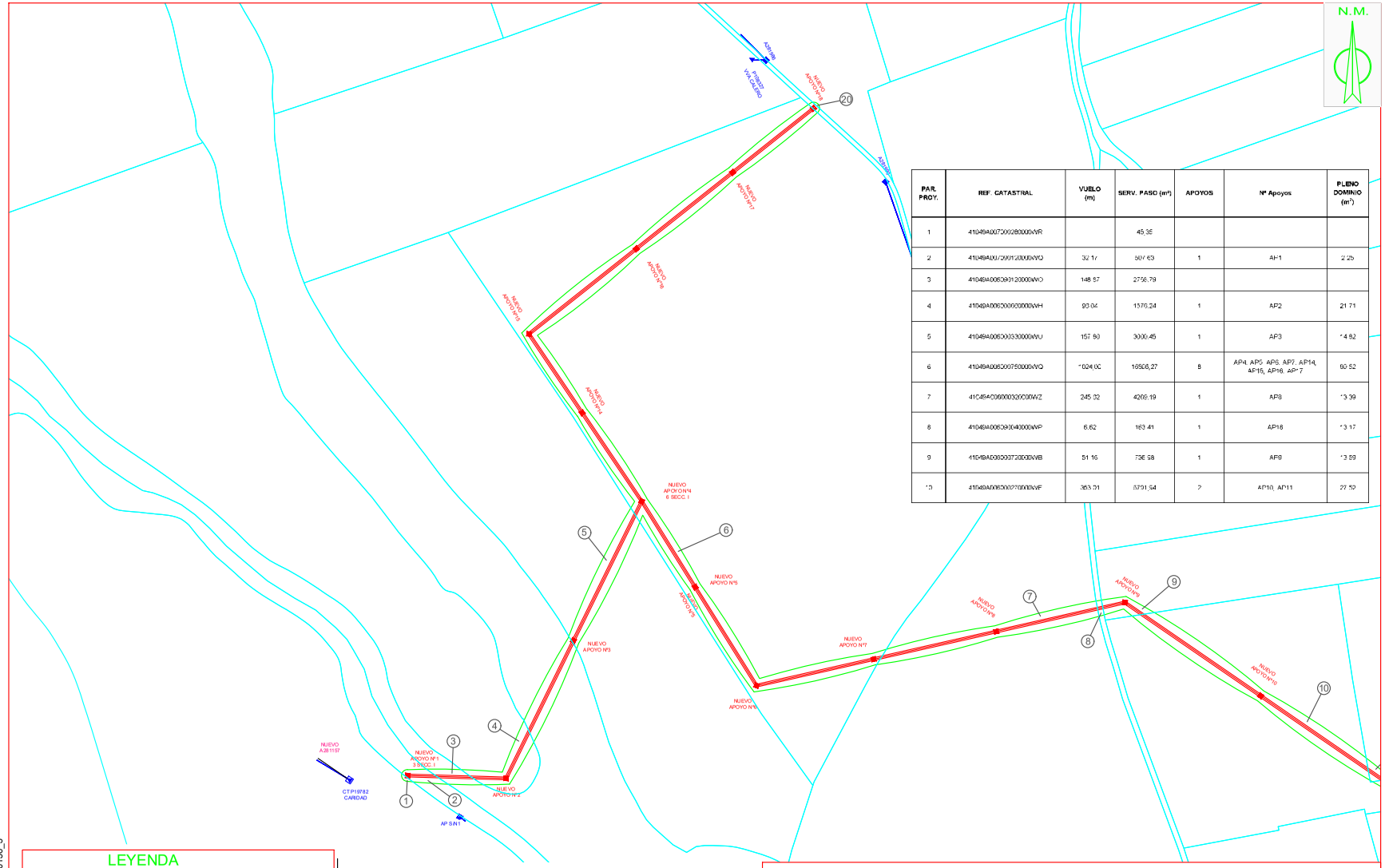

PAR. PROY.	REF. CATASTRAL	VUELO (m)	SERV. PASO (m²)	APOYOS	Nº Apoyos	PLENO DOMINIO (m²)
1	41049A007000280000WR		45.35			
2	41049A007000120000WQ	32.17	587.63	1	AP1	2.25
3	41049A006309120000WO	148.57	2756.79			
4	41049A006300000000WH	93.04	1570.24	1	AP2	21.71
5	41049A006300330000WU	157.90	3000.45	1	AP3	14.92
6	41049A006300750000WQ	1024.00	16566.27	8	AP4, AP5, AP6, AP7, AP14, AP15, AP16, AP17	69.52
7	41049A006000320000WZ	245.32	4206.19	1	AP8	13.39
8	41049A006309040000WP	6.62	163.41	1	AP18	13.17
9	41049A006309720000WB	51.16	756.58	1	AP9	13.59
10	41049A006300270000WF	353.01	5791.54	2	AP10, AP11	27.50

LEYENDA

- RED EXISTENTE
- RED A RETIRAR
- RED NUEVA
- RED A RETENSAR
- C.D. (CENTRO DE DISTRIBUCIÓN)
- C.M. (CENTRO DE MEDIDA)
- C.X. (CENTRO DE DISTRIBUCIÓN Y MEDIDA)
- C.T.I. (CENTRO DE TRANSFORMACION INTEMPERIE)
- LÍNEA AÉREA
- CONVERSIÓN AÉREA/SUBT.
- LÍNEA SUBTERRÁNEA
- T.M. (TORRE METÁLICA)

CUMPLE SIEMPRE!

CON LAS CINCO REGLAS DE ORO PARA TRABAJAR SIN TENSIÓN

1. Apertura con corte efectivo de todas las fuentes de tensión
2. Enclavamiento o bloqueo y señalización de los aparatos de corte en posición de apertura
3. Verificar la ausencia de tensión (inmediatamente antes de poner a tierra y en corto circuito)
4. Poner a tierra y en corto circuito (inmediatamente después de comprobar la ausencia de tensión)
5. Señalización y delimitación de la Zona de Trabajo

RECUERDA QUE DEBES UTILIZAR SIEMPRE LOS EPI!!

Obra: **ANEXO DE AFECCIONES POR PROYECTO DE NUEVA LAMT 15(20)KV PARA CIERRE DE LAMT "MATAHIJAS" DE S.E. "FUNDICIO" Y LAMT "TORREREINA" DE S.E. "ALCALRIO", ENTRE LOS APOYOS A281988, A281157 Y A217875, EN LOS TT.MM. DE GUILLENA Y LA ALGABA (SEVILLA)**

e-distribución

LCA: 6300874315		Técnico: PEDRO J. FERNÁNDEZ GARCÍA
Nº Exp./Plan: SFD0156_3		Colegiado: 1.693 - COITI HUELVA
Solicitante: EDISTRIBUCIÓN REDES DIGITALES S.L.U.		
TT.MM. DE GUILLENA Y LA ALGABA (SEVILLA)		Escala: 1:4.000
Fecha: MARZO 2022	PLANO DE SERV DE PASO TRAMO 1 SIN ORTO	Nº Plano: 07

20220401 AN AFECCIONES SFE0156_3

JAVIER ALVAREZ AVILES
27/04/2022 12:20
PÁGINA 22/63
VERIFICACIÓN
PEGVEPXJFT64B3KDE8CUJ0UJUHFGBE
https://ws050.juntadeandalucia.es:443/verificarFirma/

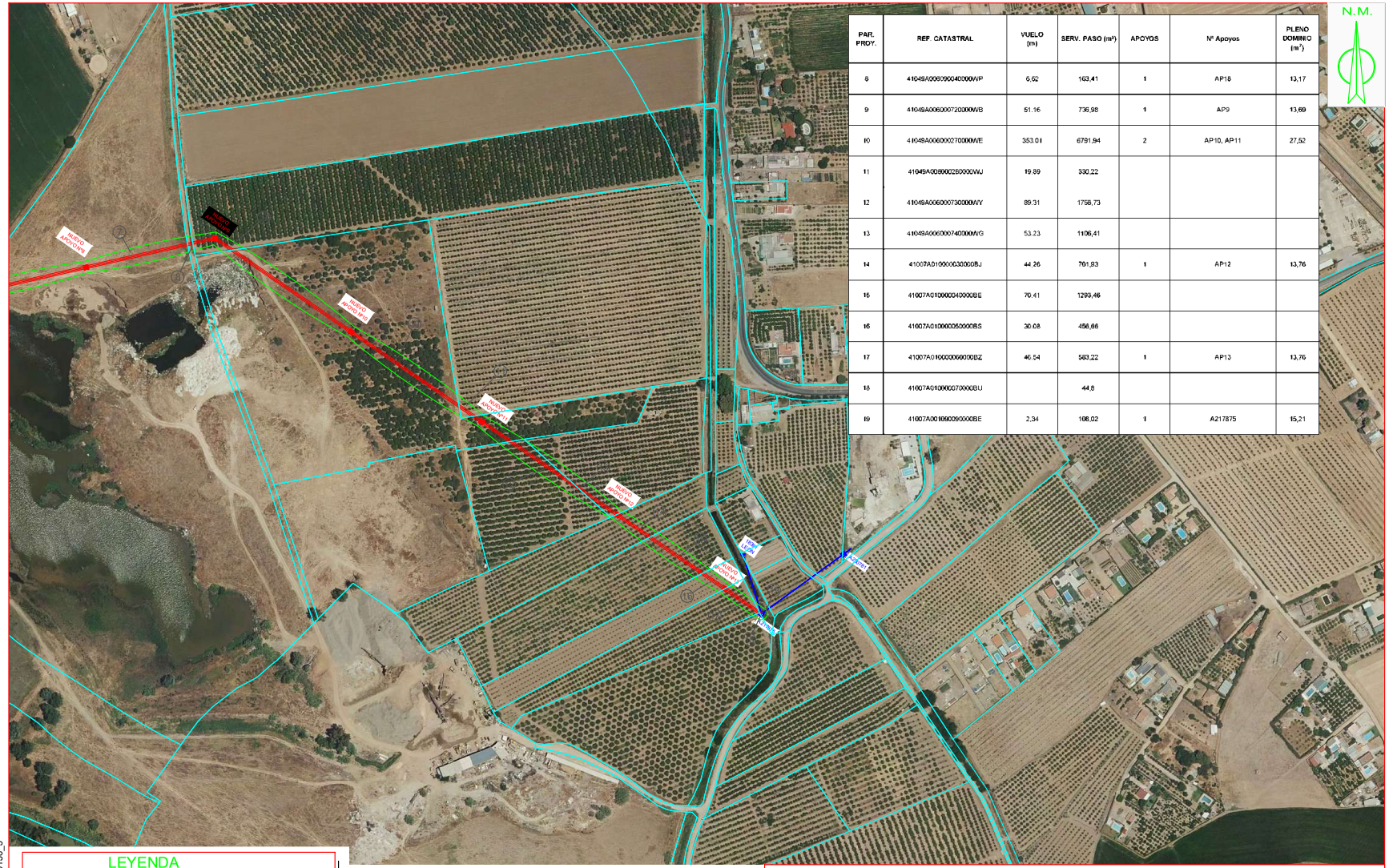

PAR. PROY.	REF. CATASTRAL	VUELO (m)	SERV. PASO (m²)	APOYOS	Nº Apoyos	PLENO DOMINIO (m²)
8	41049A008090040000WP	6,62	163,41	1	AP18	13,17
9	41049A006000720000WB	51.16	736,98	1	AP9	13,69
10	41049A006000270000WE	353.01	6791,94	2	AP10, AP11	27,52
11	41049A008000260000WJ	19,89	330,22			
12	41049A006000730000WY	89.31	1758,73			
13	41049A006000740000WG	53.23	1106,41			
14	41007A010000030000BJ	44,26	761,93	1	AP12	13,76
15	41007A010000040000BE	70,41	1293,46			
16	41007A010000050000BS	30.08	456,66			
17	41007A010000060000BZ	46,54	583,22	1	AP13	13,76
18	41007A010000070000BU		44,8			
19	41007A001090090000BE	2,34	108,02	1	A217875	15,21

LEYENDA

- RED EXISTENTE
- RED A RETIRAR
- RED NUEVA
- RED A RETENSAR
- C.D. (CENTRO DE DISTRIBUCIÓN)
- C.M. (CENTRO DE MEDIDA)
- C.X. (CENTRO DE DISTRIBUCIÓN Y MEDIDA)
- C.T.I. (CENTRO DE TRANSFORMACION INTEMPERIE)
- LÍNEA AÉREA
- CONVERSIÓN AÉREA/SUBT.
- LÍNEA SUBTERRÁNEA
- T.M. (TORRE METÁLICA)

CUMPLE SIEMPRE!

CON LAS CINCO REGLAS DE ORO PARA TRABAJAR SIN TENSIÓN

1. Apertura con corte efectivo de todas las fuentes de tensión
2. Enclavamiento o bloqueo y señalización de los aparatos de corte en posición de apertura
3. Verificar la ausencia de tensión (inmediatamente antes de poner a tierra y en corto circuito)
4. Poner a tierra y en corto circuito (inmediatamente después de comprobar la ausencia de tensión)
5. Señalización y delimitación de la Zona de Trabajo

RECUERDA QUE DEBES UTILIZAR SIEMPRE LOS EPI!!

Obra: **ANEXO DE AFECCIONES POR PROYECTO DE NUEVA LAMT 15(20)KV PARA CIERRE DE LAMT "MATAHIJAS" DE S.E. "FUNDICIO" Y LAMT "TORREREINA" DE S.E. "ALCALRIO", ENTRE LOS APOYOS A281988, A281157 Y A217875, EN LOS TT.MM. DE GUILLENA Y LA ALGABA (SEVILLA)**

e-distribución

LCA:	6300874315	Técnico: PEDRO J. FERNÁNDEZ GARCÍA
Nº Exp./Plan:	SFD0156_3	Colegiado: 1.693 - COITI HUELVA
Solicitante:	EDISTRIBUCIÓN REDES DIGITALES S.L.U.	
TT.MM. DE GUILLENA Y LA ALGABA (SEVILLA)		Escala: 1:4.000
Fecha: MARZO 2022	PLANO DE SERV DE PASO TRAMO 2	Nº Plano: 08

20220401 AN AFECCIONES SFE0156_3

JAVIER ALVAREZ AVILES
27/04/2022 12:20
PÁGINA 23/63
VERIFICACIÓN
PEGVEPXJFT64B3KDE8CUJ0UJUHFGBE
https://ws050.juntadeandalucia.es:443/verificarFirma/

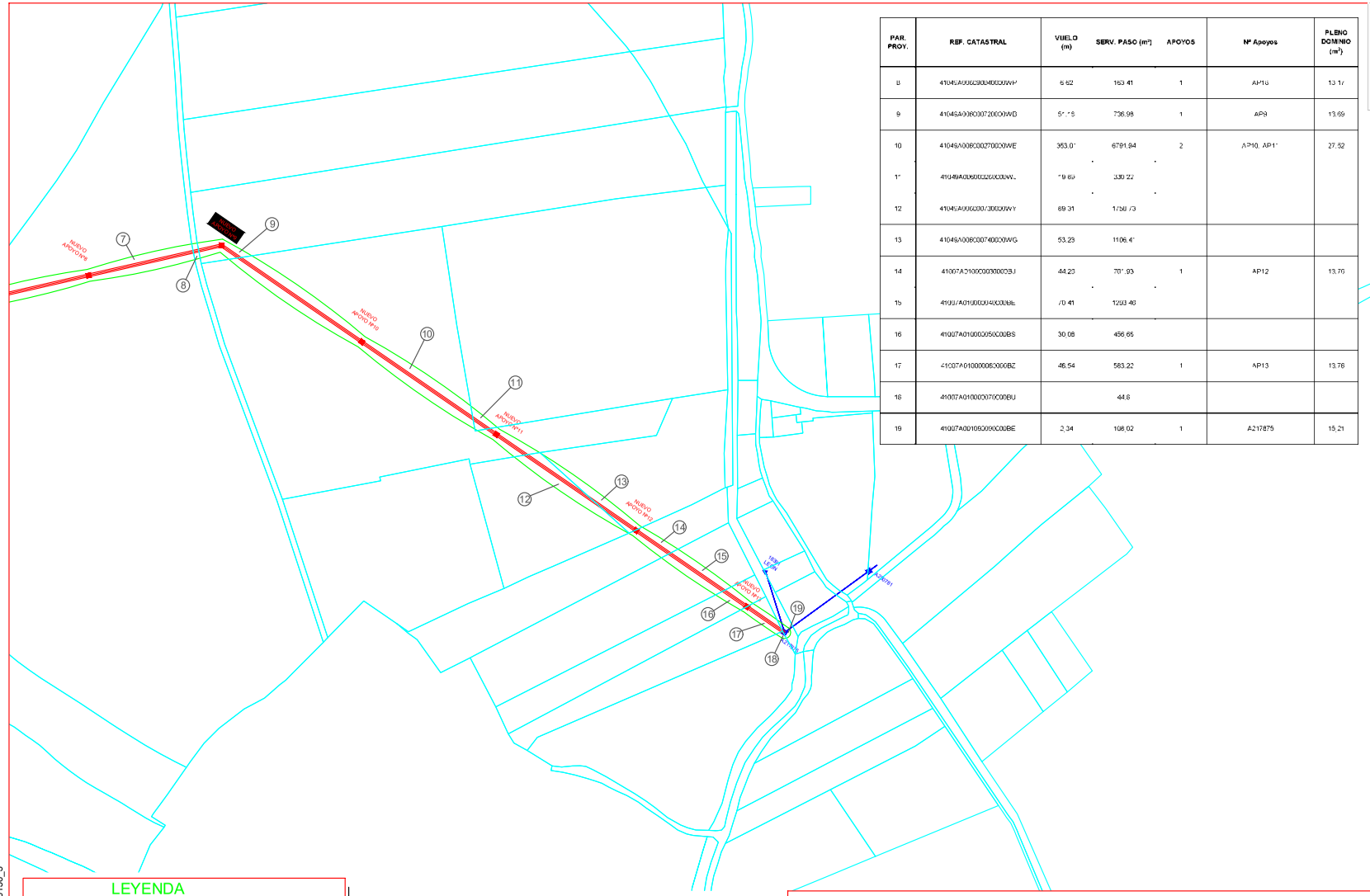

PAR. PROY.	REF. CATASTRAL	VUELO (m)	SERV. PASO (m²)	APOYOS	Nº Apoyos	PLENO DOMINIO (m²)
8	41045A008000400000WP	8.62	153.41	1	AP10	13.17
9	41045A008000720000WD	51.[illegible]8	736.98	1	AP9	13.69
10	41046A008000270000WE	353.0[illegible]	6791.84	2	AP10, AP11	27.52
11	41049A008000220000WL	[illegible]9.69	330.22			
12	41045A008000730000WY	89.31	1750.73			
13	41046A008000740000WG	53.23	1106.4[illegible]			
14	41007A010000300000BJ	44.23	701.93	1	AP12	13.76
15	41007A010000490000BL	[illegible]0.41	1293.46			
16	41007A010000050000BS	30.08	456.65			
17	41007A010000060000BZ	46.54	583.22	1	AP13	13.76
18	41007A010000070000BU		44.6			
19	41007A010000090000BE	2.34	108.02	1	A217875	15.21

LEYENDA

- RED EXISTENTE
- RED A RETIRAR
- RED NUEVA
- RED A RETENSAR
- C.D. (CENTRO DE DISTRIBUCIÓN)
- C.M. (CENTRO DE MEDIDA)
- C.X. (CENTRO DE DISTRIBUCIÓN Y MEDIDA)
- C.T.I. (CENTRO DE TRANSFORMACION INTEMPERIE)
- LÍNEA AÉREA
- CONVERSIÓN AÉREA/SUBT.
- LÍNEA SUBTERRÁNEA
- T.M. (TORRE METÁLICA)

CUMPLE SIEMPRE!

CON LAS CINCO REGLAS DE ORO PARA TRABAJAR SIN TENSIÓN

1. Apertura con corte efectivo de todas las fuentes de tensión
2. Enclavamiento o bloqueo y señalización de los aparatos de corte en posición de apertura
3. Verificar la ausencia de tensión (inmediatamente antes de poner a tierra y en corto circuito)
4. Poner a tierra y en corto circuito (inmediatamente después de comprobar la ausencia de tensión)
5. Señalización y delimitación de la Zona de Trabajo

RECUERDA QUE DEBES UTILIZAR SIEMPRE LOS EPI!!

Obra: **ANEXO DE AFECCIONES POR PROYECTO DE NUEVA LAMT 15(20)KV PARA CIERRE DE LAMT "MATAHIJAS" DE S.E. "FUNDICIO" Y LAMT "TORREREINA" DE S.E. "ALCALRIO", ENTRE LOS APOYOS A281988, A281157 Y A217875, EN LOS TT.MM. DE GUILLENA Y LA ALGABA (SEVILLA)**

e-distribución

LCA: 6300874315		Técnico: PEDRO J. FERNÁNDEZ GARCÍA
Nº Exp./Plan: SFD0156_3		Colegiado: 1.693 - COITI HUELVA
Solicitante: EDISTRIBUCIÓN REDES DIGITALES S.L.U.		
TT.MM. DE GUILLENA Y LA ALGABA (SEVILLA)		Escala: 1:4.000
Fecha: MARZO 2022	PLANO DE SERV DE PASO TRAMO 2 SIN ORTO	Nº Plano: 09

20220401 AN AFECCIONES SFE0156_3

VERIFICACIÓN
PEGVEPXJFT64B3KDE8CUJ0UJUHFGBE
JAVIER ALVAREZ AVILES
27/04/2022 12:20
PÁGINA 24/63
https://ws050.juntadeandalucia.es:443/verificarFirma/

4 FICHAS DE CAMPO Y CATASTRALES

Nº Reg. Entrada: 202299904225903. Fecha/Hora: 27/04/2022 12:20:51

VERIFICACIÓN
PEGVEPXJFT64B3KDE8CUJ0UJUHFGBE
https://ws050.juntadeandalucia.es:443/verificarFirma/
JAVIER ALVAREZ AVILES
27/04/2022 12:20
PÁGINA 26/63

GOBIERNO DE ESPAÑA
MINISTERIO DE HACIENDA Y FUNCIÓN PÚBLICA
SECRETARÍA DE ESTADO DE HACIENDA
DIRECCIÓN GENERAL DEL CATASTRO

CONSULTA DESCRIPTIVA Y GRÁFICA DE DATOS CATASTRALES DE BIEN INMUEBLE

Referencia catastral: 41049A007000280000WR

DATOS DESCRIPTIVOS DEL INMUEBLE

Localización:

Polígono 7 Parcela 28
CORREA. GUILLENA [SEVILLA]

Clase: RÚSTICO
Uso principal: Agrario
Superficie construida:
Año construcción:

Cultivo

Subparcela	Cultivo/aprovechamiento	Intensidad Productiva	Superficie m²
a	CR Labor o labradío regadío	03	22.629
b	I- Improductivo	00	335
c	CR Labor o labradío regadío	03	42.572
d	I- Improductivo	00	1.006
e	CR Labor o labradío regadío	02	123.923
f	I- Improductivo	00	1.510
g	CR Labor o labradío regadío	02	42.749
h	I- Improductivo	00	2.651
i	CR Labor o labradío regadío	01	336.402
j	I- Improductivo	00	6.086
k	I- Improductivo	00	4.770
l	CR Labor o labradío regadío	02	143.936
m	I- Improductivo	00	2.642
n	CR Labor o labradío regadío	02	60.892

PARCELA

Superficie gráfica: 792.103 m2
Participación del inmueble: 100,00 %
Tipo:

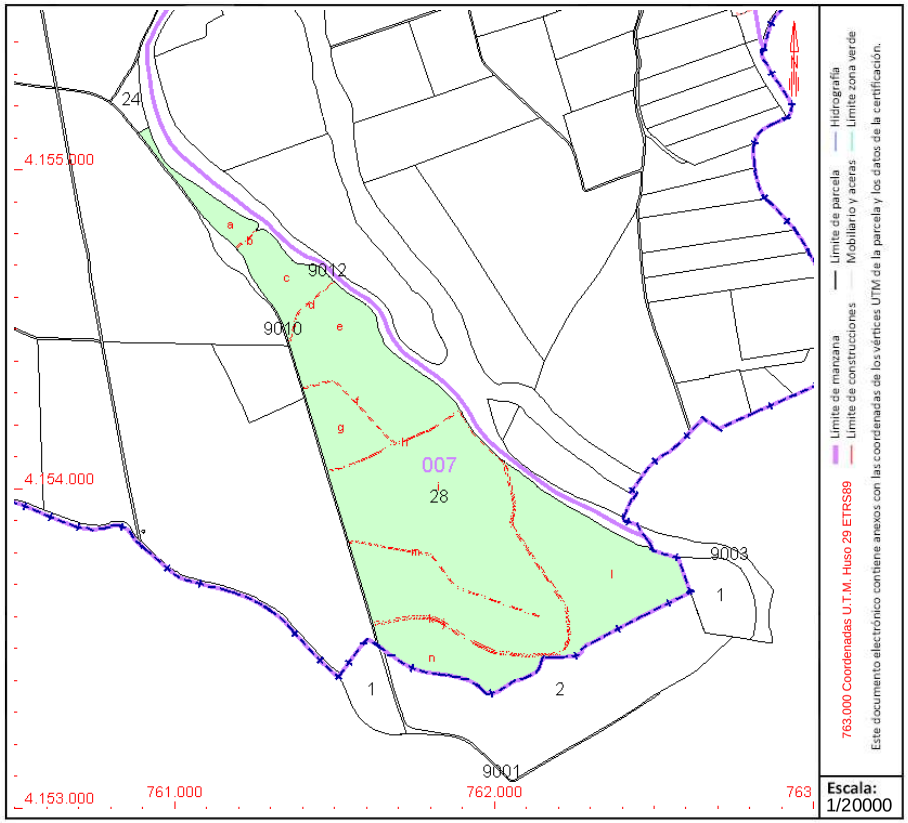

Este documento no es una certificación catastral, pero sus datos pueden ser verificados a través del "Acceso a datos catastrales no protegidos de la SEC"

Miércoles , 26 de Enero de 2022

Nº Reg. Entrada: 202299904225903. Fecha/Hora: 27/04/2022 12:20:51

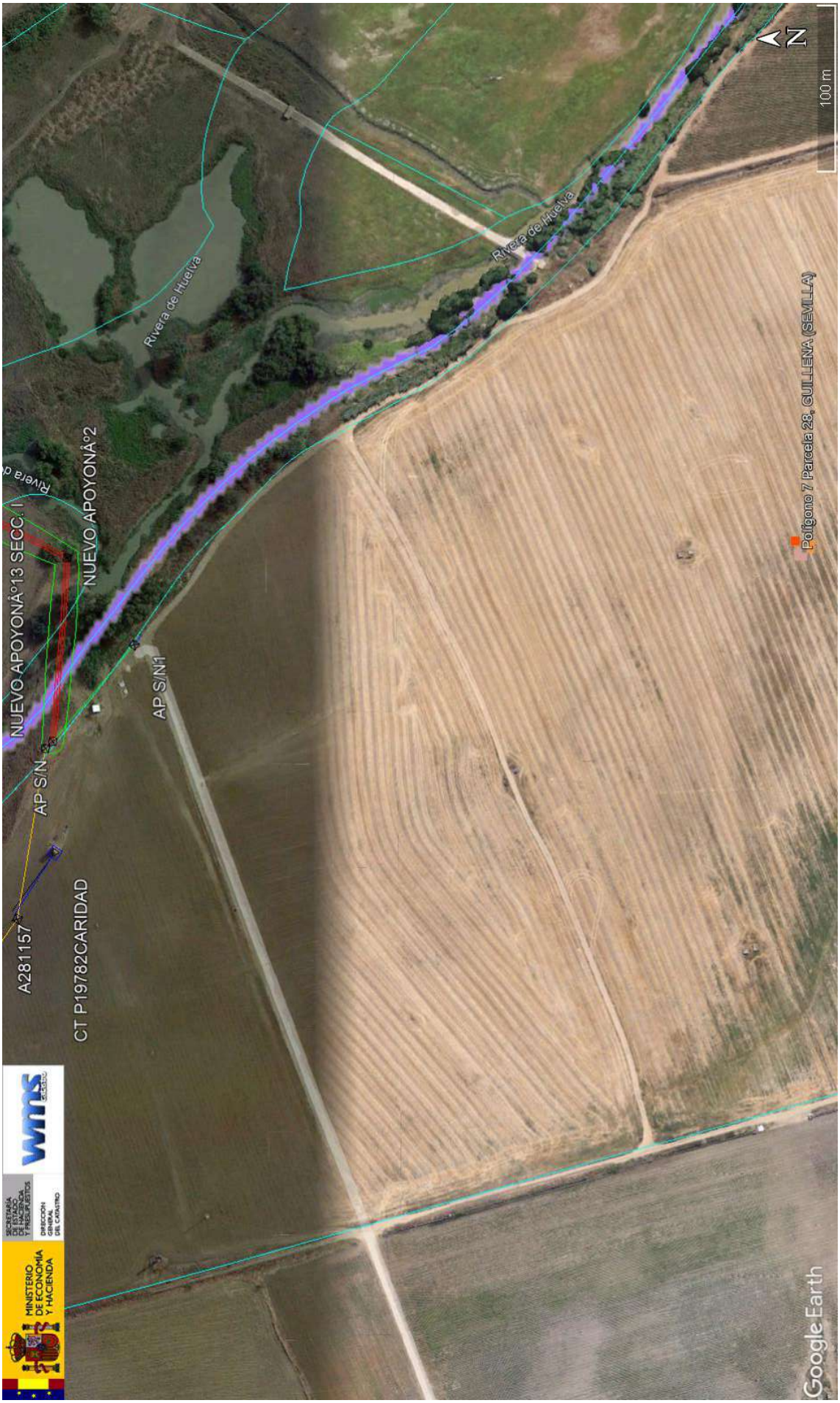

GOBIERNO DE ESPAÑA | MINISTERIO DE HACIENDA Y FUNCIÓN PÚBLICA | SECRETARÍA DE ESTADO DE HACIENDA | DIRECCIÓN GENERAL DEL CATASTRO

CONSULTA DESCRIPTIVA Y GRÁFICA DE DATOS CATASTRALES DE BIEN INMUEBLE

Referencia catastral: 41049A007090120000WQ

DATOS DESCRIPTIVOS DEL INMUEBLE

Localización:

Polígono 7 Parcela 9012

RV HUELVA. GUILLENA [SEVILLA]

Clase: RÚSTICO

Uso principal: Agrario

Superficie construida:

Año construcción:

Cultivo

Subparcela	Cultivo/aprovechamiento	Intensidad Productiva	Superficie m²
0	HG Hidrografía natural [río,laguna,arroyo.]	00	73.425

PARCELA

Superficie gráfica: 73.425 m2

Participación del inmueble: 100,00 %

Tipo:

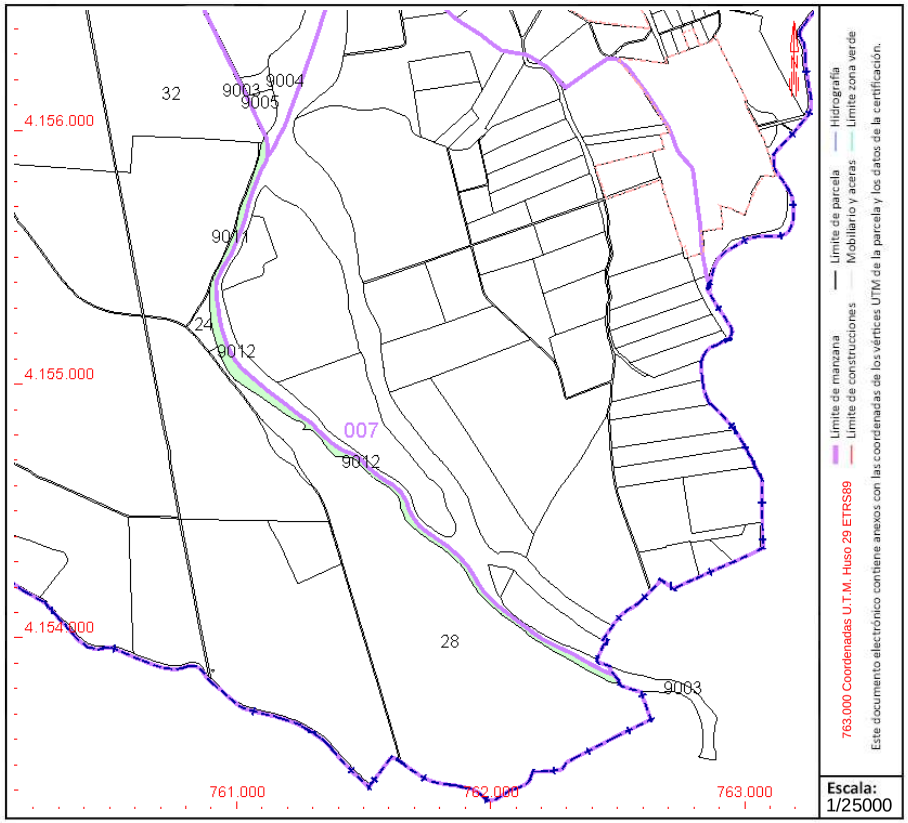

Este documento no es una certificación catastral, pero sus datos pueden ser verificados a través del "Acceso a datos catastrales no protegidos de la SEC"

Miércoles , 26 de Enero de 2022

JAVIER ALVAREZ AVILES
27/04/2022 12:20
PÁGINA 28/63
VERIFICACIÓN
PEGVEPXJFT64B3KDE8CUJ0UJUHFGBE
https://ws050.juntadeandalucia.es:443/verificarFirma/

Nº Reg. Entrada: 202299904225903. Fecha/Hora: 27/04/2022 12:20:51

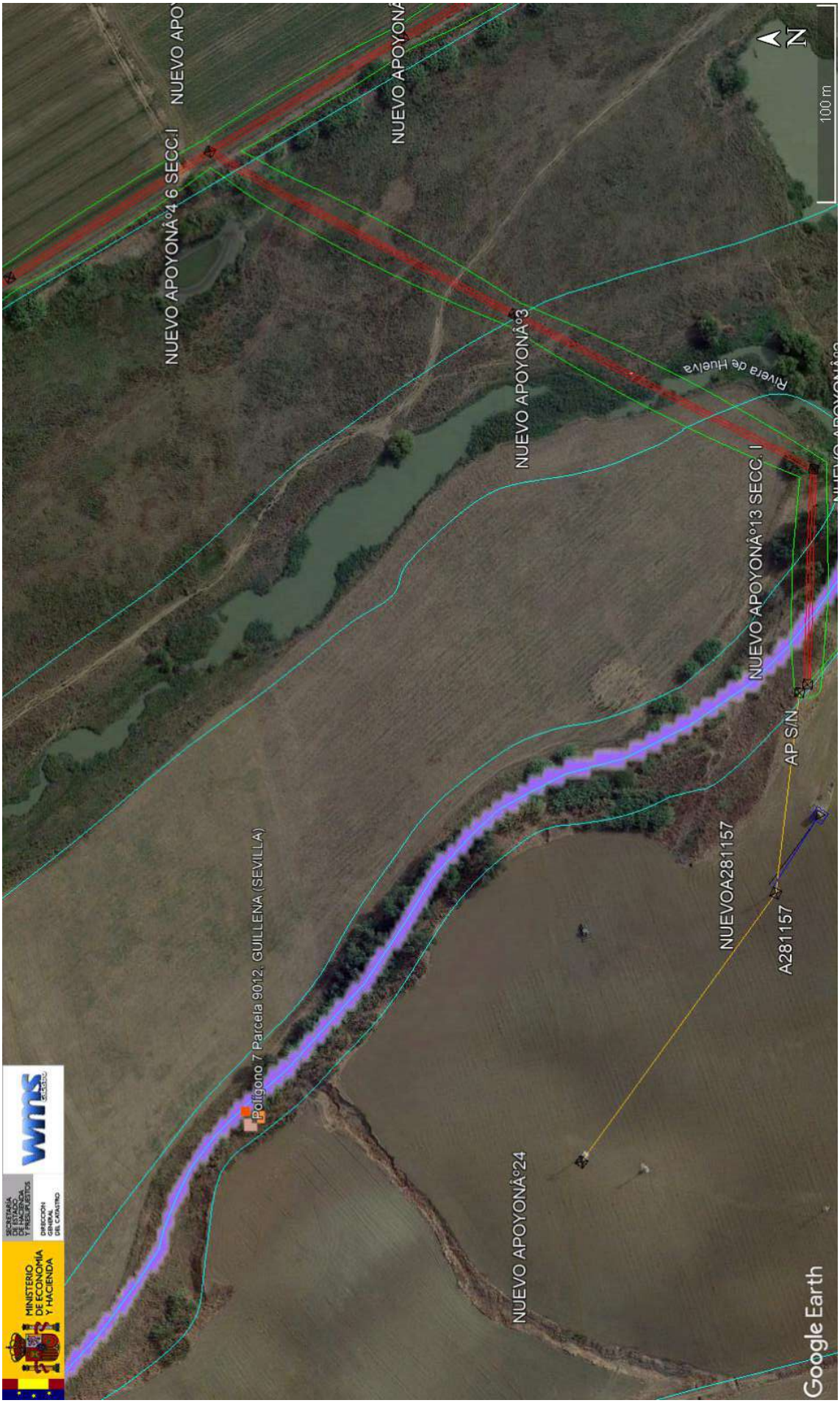

GOBIERNO DE ESPAÑA | MINISTERIO DE HACIENDA Y FUNCIÓN PÚBLICA | SECRETARÍA DE ESTADO DE HACIENDA | DIRECCIÓN GENERAL DEL CATASTRO

CONSULTA DESCRIPTIVA Y GRÁFICA DE DATOS CATASTRALES DE BIEN INMUEBLE

Referencia catastral: 41049A006090120000WO

DATOS DESCRIPTIVOS DEL INMUEBLE

Localización:

Polígono 6 Parcela 9012

RV HUELVA. GUILLENA [SEVILLA]

Clase: RÚSTICO

Uso principal: Agrario

Superficie construida:

Año construcción:

Cultivo

Subparcela	Cultivo/aprovechamiento	Intensidad Productiva	Superficie m²
0	HG Hidrografía natural [río,laguna,arroyo.]	00	378.443

PARCELA

Superficie gráfica: 378.443 m2

Participación del inmueble: 100,00 %

Tipo:

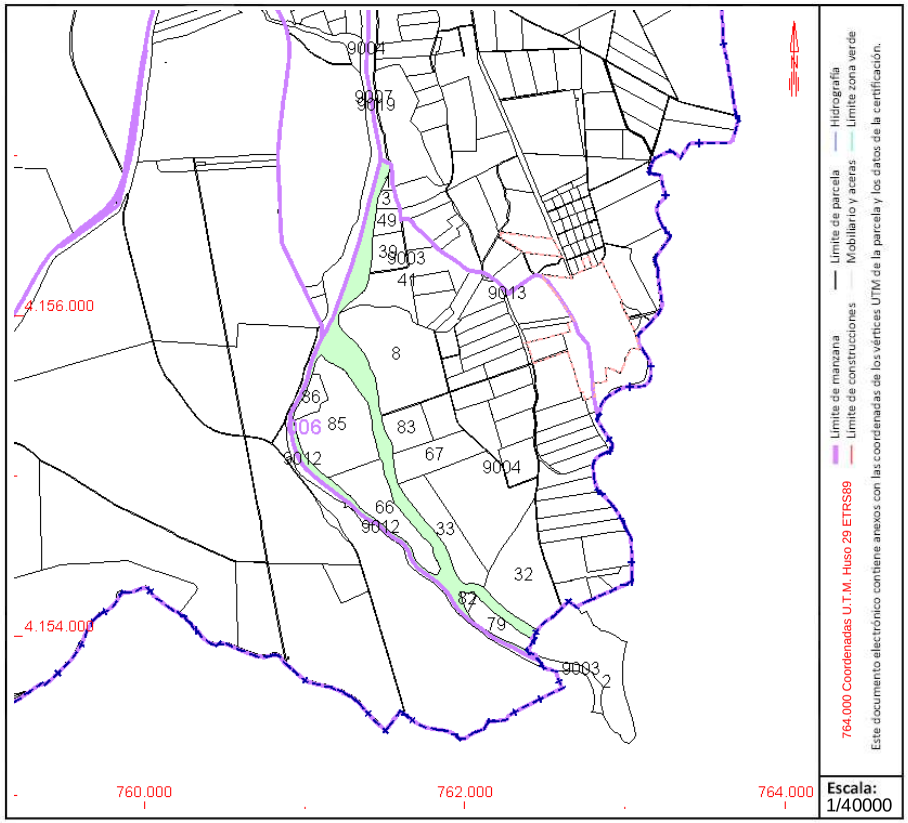

Este documento no es una certificación catastral, pero sus datos pueden ser verificados a través del "Acceso a datos catastrales no protegidos de la SEC"

Miércoles , 26 de Enero de 2022

JAVIER ALVAREZ AVILES
27/04/2022 12:20
PÁGINA 30/63
VERIFICACIÓN
PEGVEPXJFT64B3KDE8CUJ0UJUHFGBE
https://ws050.juntadeandalucia.es:443/verificarFirma/

Nº Reg. Entrada: 202299904225903. Fecha/Hora: 27/04/2022 12:20:51

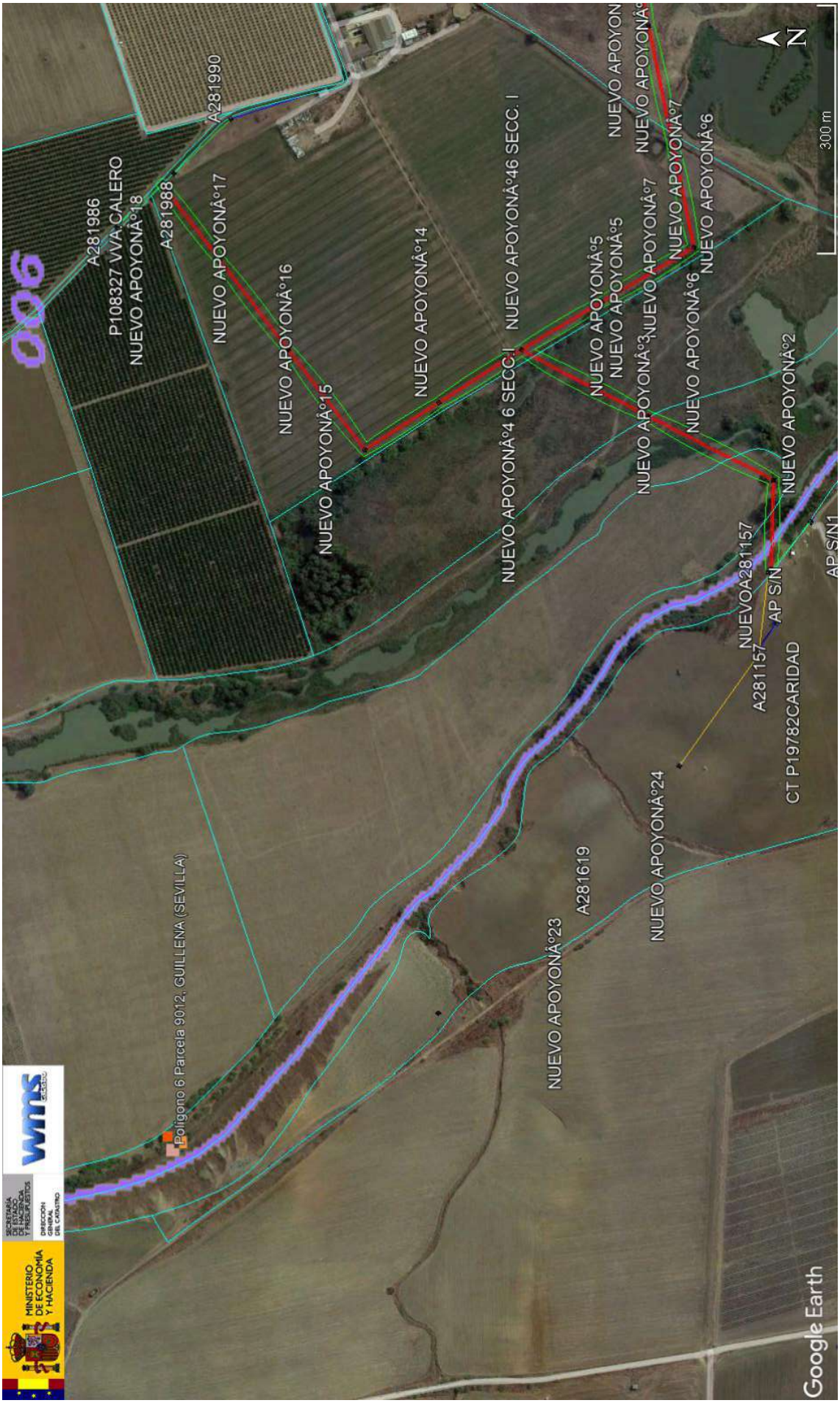

GOBIERNO DE ESPAÑA | MINISTERIO DE HACIENDA Y FUNCIÓN PÚBLICA | SECRETARÍA DE ESTADO DE HACIENDA | DIRECCIÓN GENERAL DEL CATASTRO

CONSULTA DESCRIPTIVA Y GRÁFICA DE DATOS CATASTRALES DE BIEN INMUEBLE

Referencia catastral: 41049A006000660000WH

DATOS DESCRIPTIVOS DEL INMUEBLE

Localización:

Polígono 6 Parcela 66

LA TORRE. GUILLENA [SEVILLA]

Clase: RÚSTICO

Uso principal: Agrario

Superficie construida:

Año construcción:

Cultivo

Subparcela	Cultivo/aprovechamiento	Intensidad Productiva	Superficie m²
0	CR Labor o labradío regadío	03	139.213

PARCELA

Superficie gráfica: 139.213 m2

Participación del inmueble: 100,00 %

Tipo:

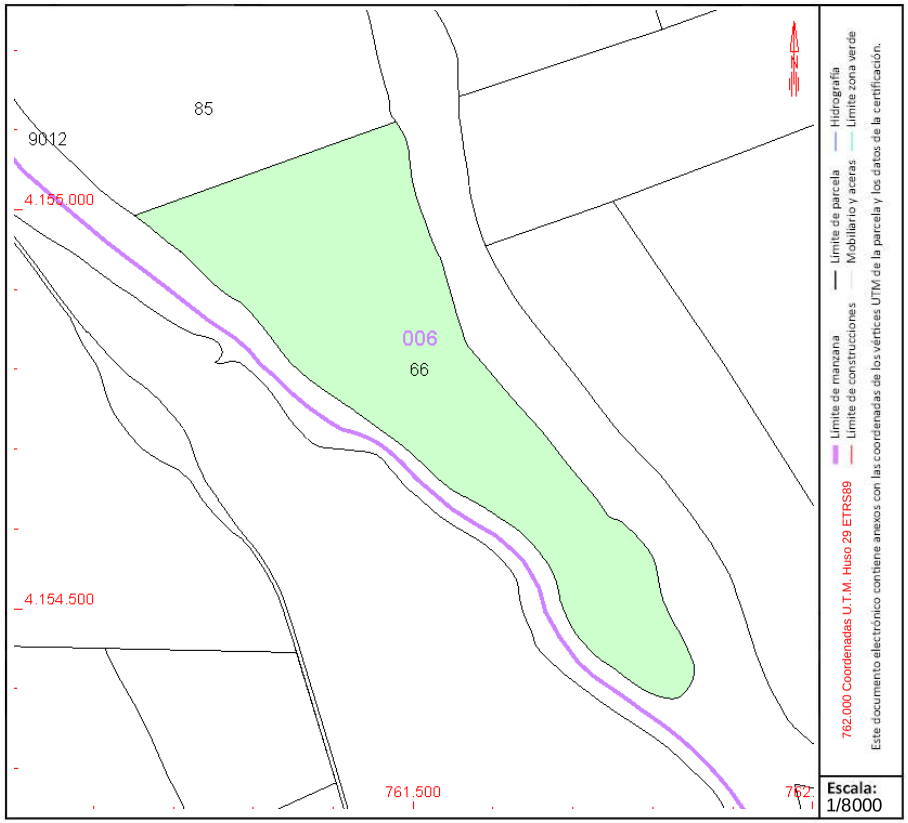

Este documento no es una certificación catastral, pero sus datos pueden ser verificados a través del "Acceso a datos catastrales no protegidos de la SEC"

Miércoles , 26 de Enero de 2022

JAVIER ALVAREZ AVILES
27/04/2022 12:20
PÁGINA 32/63
VERIFICACIÓN
PEGVEPXJFT64B3KDE8CUJ0UJUHFGBE
https://ws050.juntadeandalucia.es:443/verificarFirma/

Nº Reg. Entrada: 202299904225903. Fecha/Hora: 27/04/2022 12:20:51

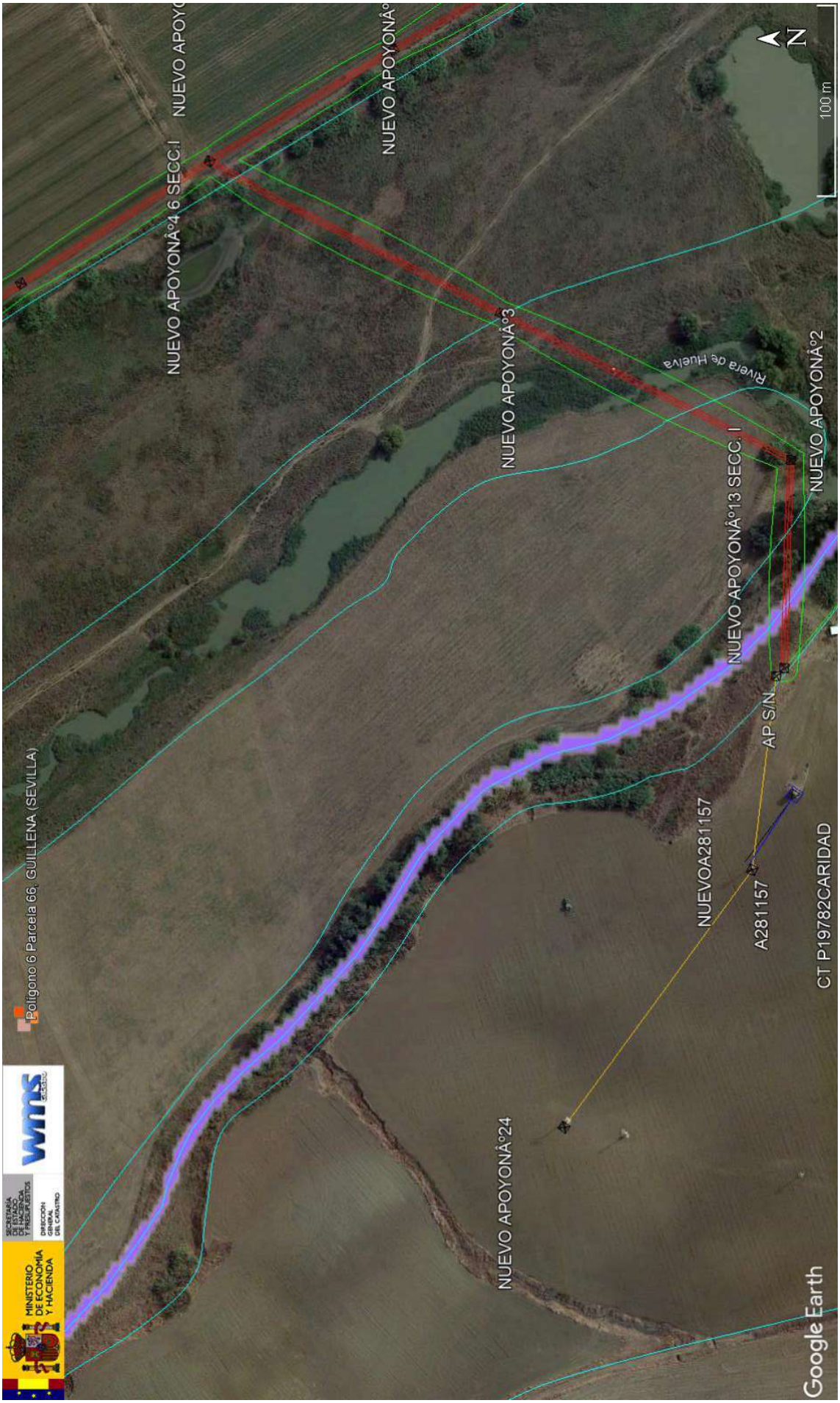

VERIFICACIÓN
PEGVEPXJFT64B3KDE8CUJ0UJUHFGBE
https://ws050.juntadeandalucia.es:443/verificarFirma/
JAVIER ALVAREZ AVILES
27/04/2022 12:20
PÁGINA 34/63

GOBIERNO DE ESPAÑA
MINISTERIO DE HACIENDA Y FUNCIÓN PÚBLICA
SECRETARÍA DE ESTADO DE HACIENDA
DIRECCIÓN GENERAL DEL CATASTRO

CONSULTA DESCRIPTIVA Y GRÁFICA DE DATOS CATASTRALES DE BIEN INMUEBLE

Referencia catastral: 41049A006000330000WU

DATOS DESCRIPTIVOS DEL INMUEBLE

Localización:

Polígono 6 Parcela 33

LA TORRE. GUILLENA [SEVILLA]

Clase: RÚSTICO

Uso principal: Agrario

Superficie construida:

Año construcción:

Cultivo

Subparcela	Cultivo/aprovechamiento	Intensidad Productiva	Superficie m²
0	I- Improductivo	00	119.936

PARCELA

Superficie gráfica: 119.936 m2

Participación del inmueble: 100,00 %

Tipo:

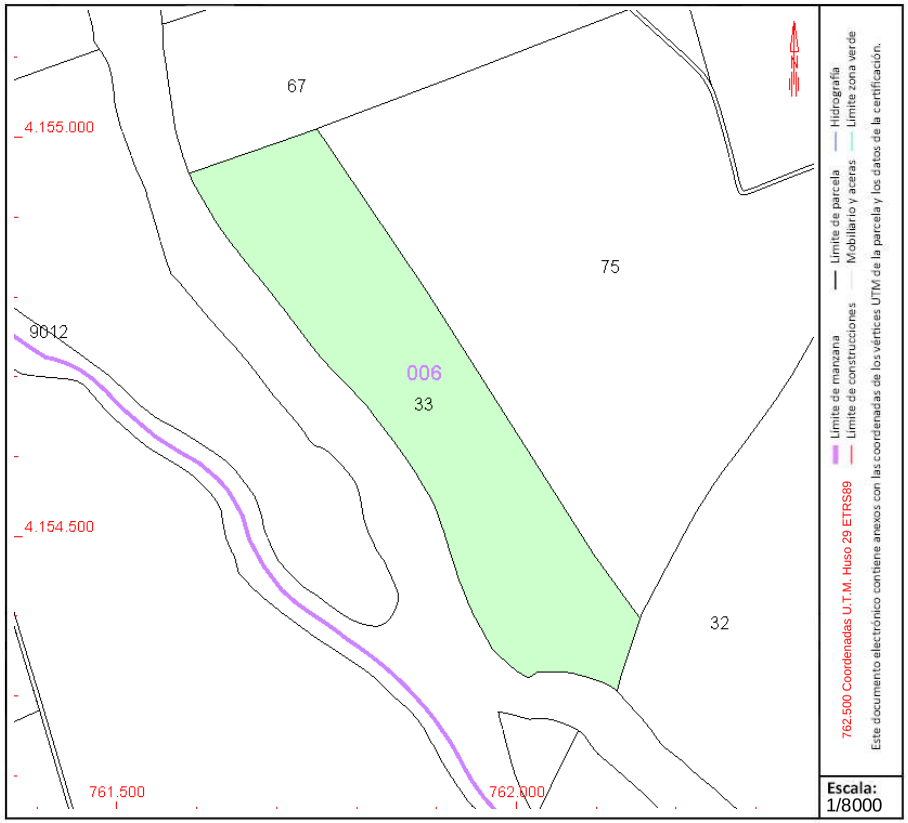

Este documento no es una certificación catastral, pero sus datos pueden ser verificados a través del "Acceso a datos catastrales no protegidos de la SEC"

Miércoles , 26 de Enero de 2022

Nº Reg. Entrada: 202299904225903. Fecha/Hora: 27/04/2022 12:20:51

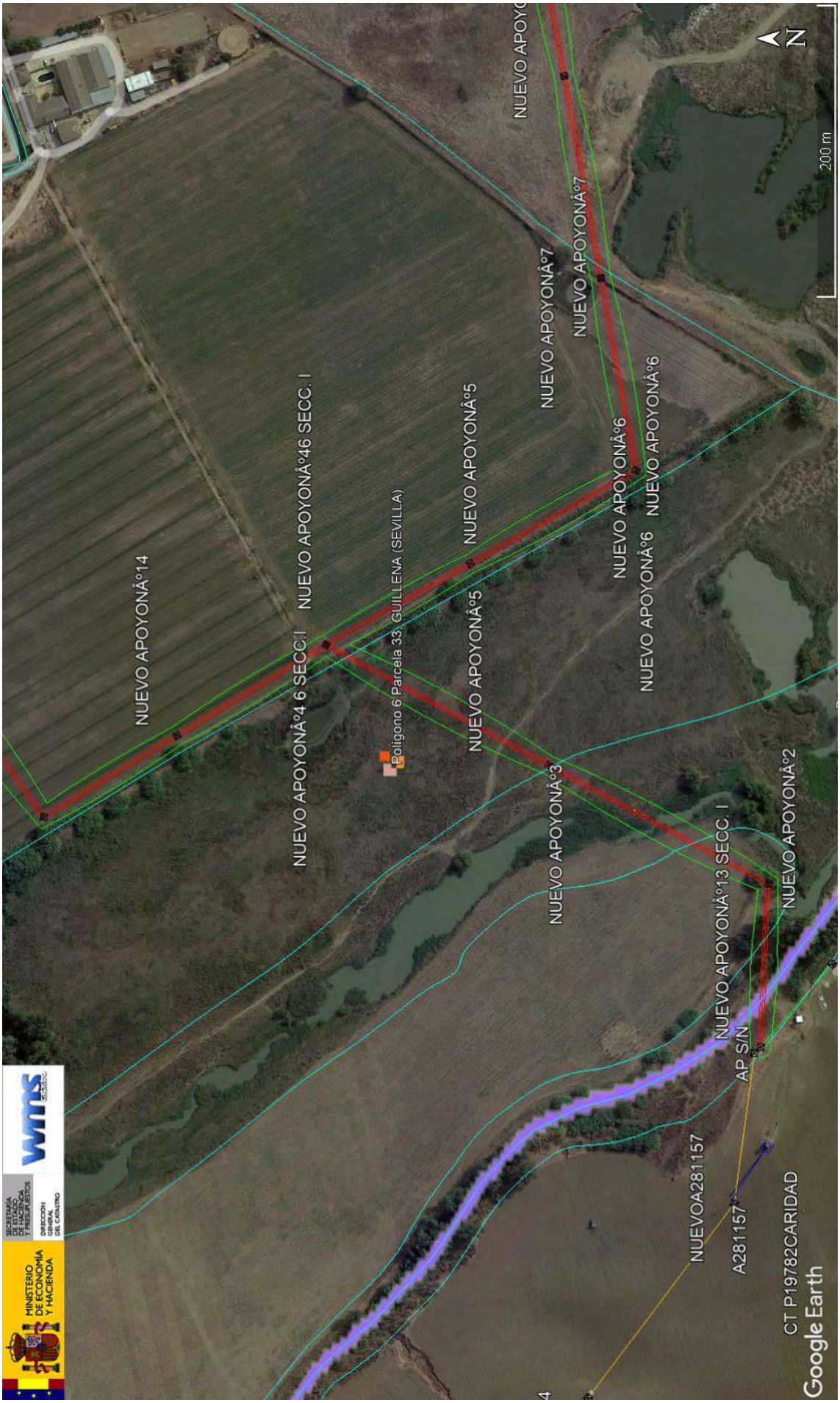

VERIFICACIÓN
PEGVEPXJFT64B3KDE8CUJ0UJUHFGBE
JAVIER ALVAREZ AVILES
https://ws050.juntadeandalucia.es:443/verificarFirma/
27/04/2022 12:20
PÁGINA 36/63

GOBIERNO DE ESPAÑA
MINISTERIO DE HACIENDA Y FUNCIÓN PÚBLICA
SECRETARÍA DE ESTADO DE HACIENDA
DIRECCIÓN GENERAL DEL CATASTRO

CONSULTA DESCRIPTIVA Y GRÁFICA DE DATOS CATASTRALES DE BIEN INMUEBLE

Referencia catastral: 41049A006000750000WQ

DATOS DESCRIPTIVOS DEL INMUEBLE

Localización:

Polígono 6 Parcela 75 0023001QB6500E
LA TORRE. GUILLENA [SEVILLA]

Clase: RÚSTICO
Uso principal: Agrario
Superficie construida: 1.944 m2
Año construcción: 1975

Construcción

Destino	Escalera / Planta / Puerta	Superficie m²
AGRARIO		34
AGRARIO		50
AGRARIO		163
AGRARIO		1.202
AGRARIO		254
AGRARIO		28
AGRARIO		99
AGRARIO		6
AGRARIO		108

Cultivo

Subparcela	Cultivo/aprovechamiento	Intensidad Productiva	Superficie m²
a	CR Labor o labradío regadío	01	113.851
b	HR Huerta regadío	01	5.909
c	I- Improductivo	00	15.720
d	CR Labor o labradío regadío	01	4.400
e	CR Labor o labradío regadío	01	10.200
f	CR Labor o labradío regadío	01	99.757
g	E- Pastos	01	3.771

PARCELA

Superficie gráfica: 262.359 m2
Participación del inmueble: 100,00 %
Tipo: Parcela, a efectos catastrales, con inmuebles de distinta clase [urbano y rústico]

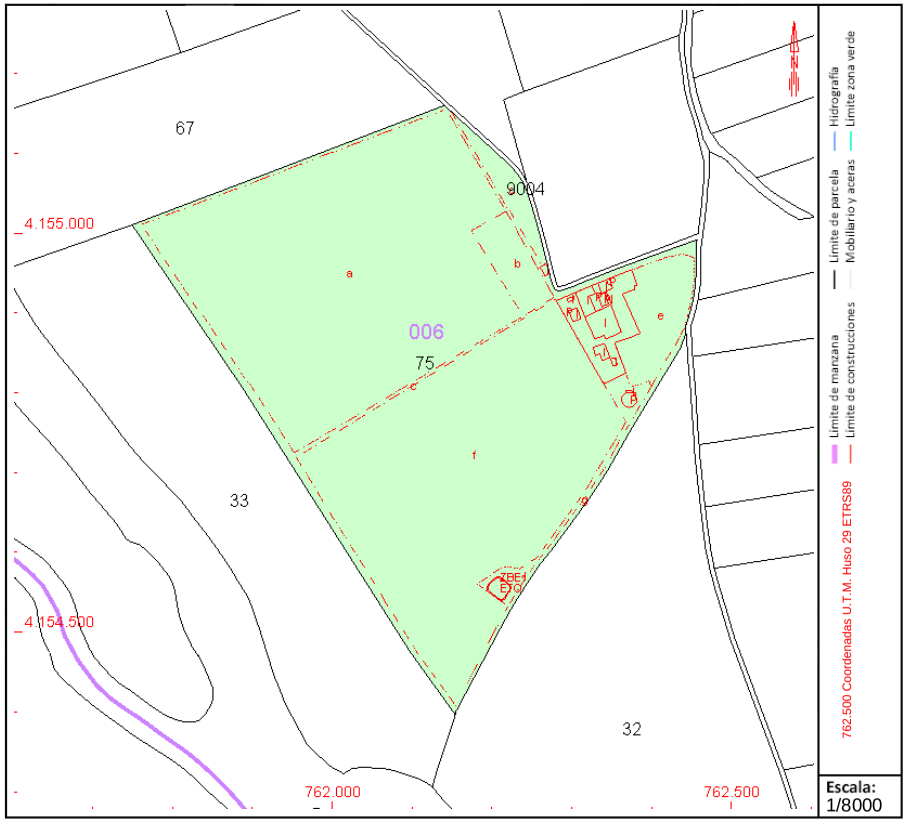

Este documento no es una certificación catastral, pero sus datos pueden ser verificados a través del "Acceso a datos catastrales no protegidos de la SEC"

Miércoles , 26 de Enero de 2022

Nº Reg. Entrada: 202299904225903. Fecha/Hora: 27/04/2022 12:20:51

VERIFICACIÓN
PEGVEPXJFT64B3KDE8CUJ0UJUHFGBE
https://ws050.juntadeandalucia.es:443/verificarFirma/
JAVIER ALVAREZ AVILES
27/04/2022 12:20
PÁGINA 38/63

GOBIERNO DE ESPAÑA
MINISTERIO DE HACIENDA Y FUNCIÓN PÚBLICA
SECRETARÍA DE ESTADO DE HACIENDA
DIRECCIÓN GENERAL DEL CATASTRO

CONSULTA DESCRIPTIVA Y GRÁFICA DE DATOS CATASTRALES DE BIEN INMUEBLE

Referencia catastral: 41049A006000320000WZ

DATOS DESCRIPTIVOS DEL INMUEBLE

Localización:

Polígono 6 Parcela 32
LA TORRE. GUILLENA [SEVILLA]

Clase: RÚSTICO
Uso principal: Agrario
Superficie construida: 17.998 m2
Año construcción: 2003

Construcción

Destino	Escalera / Planta / Puerta	Superficie m²
AGRARIO		17.998

Cultivo

Subparcela	Cultivo/aprovechamiento	Intensidad Productiva	Superficie m²
a	CR Labor o labradío regadío	02	77.439
b	E- Pastos	01	21.460
c	E- Pastos	01	10.193

PARCELA

Superficie gráfica: 197.890 m2
Participación del inmueble: 100,00 %
Tipo: Parcela construida sin división horizontal

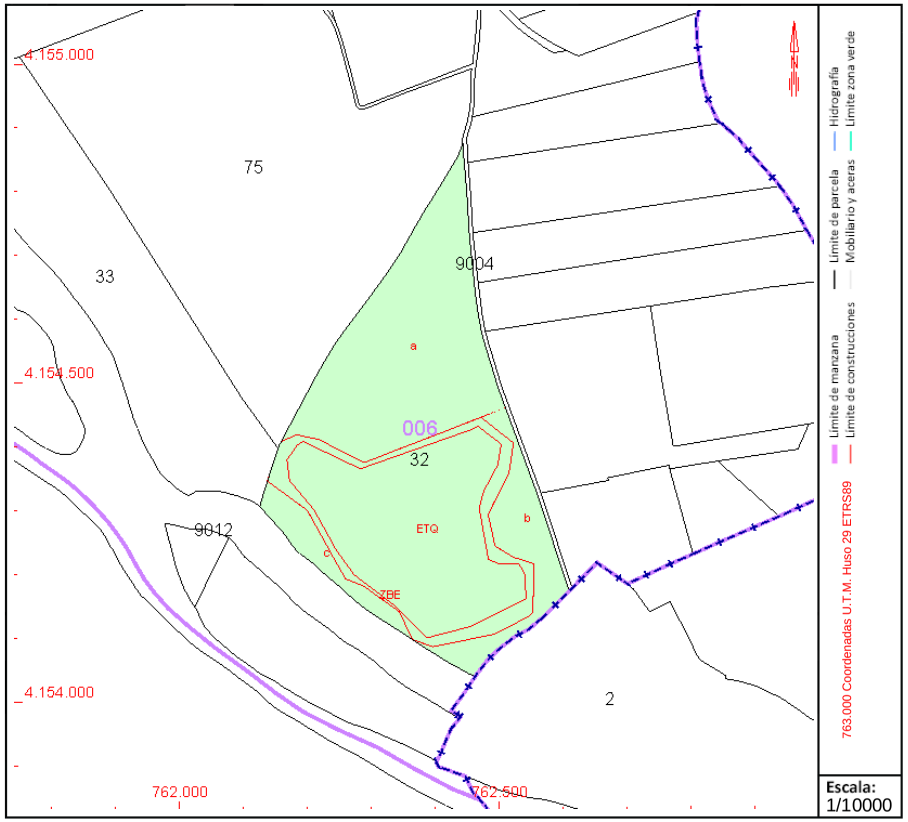

Este documento no es una certificación catastral, pero sus datos pueden ser verificados a través del "Acceso a datos catastrales no protegidos de la SEC"

Miércoles , 26 de Enero de 2022

Nº Reg. Entrada: 202299904225903. Fecha/Hora: 27/04/2022 12:20:51

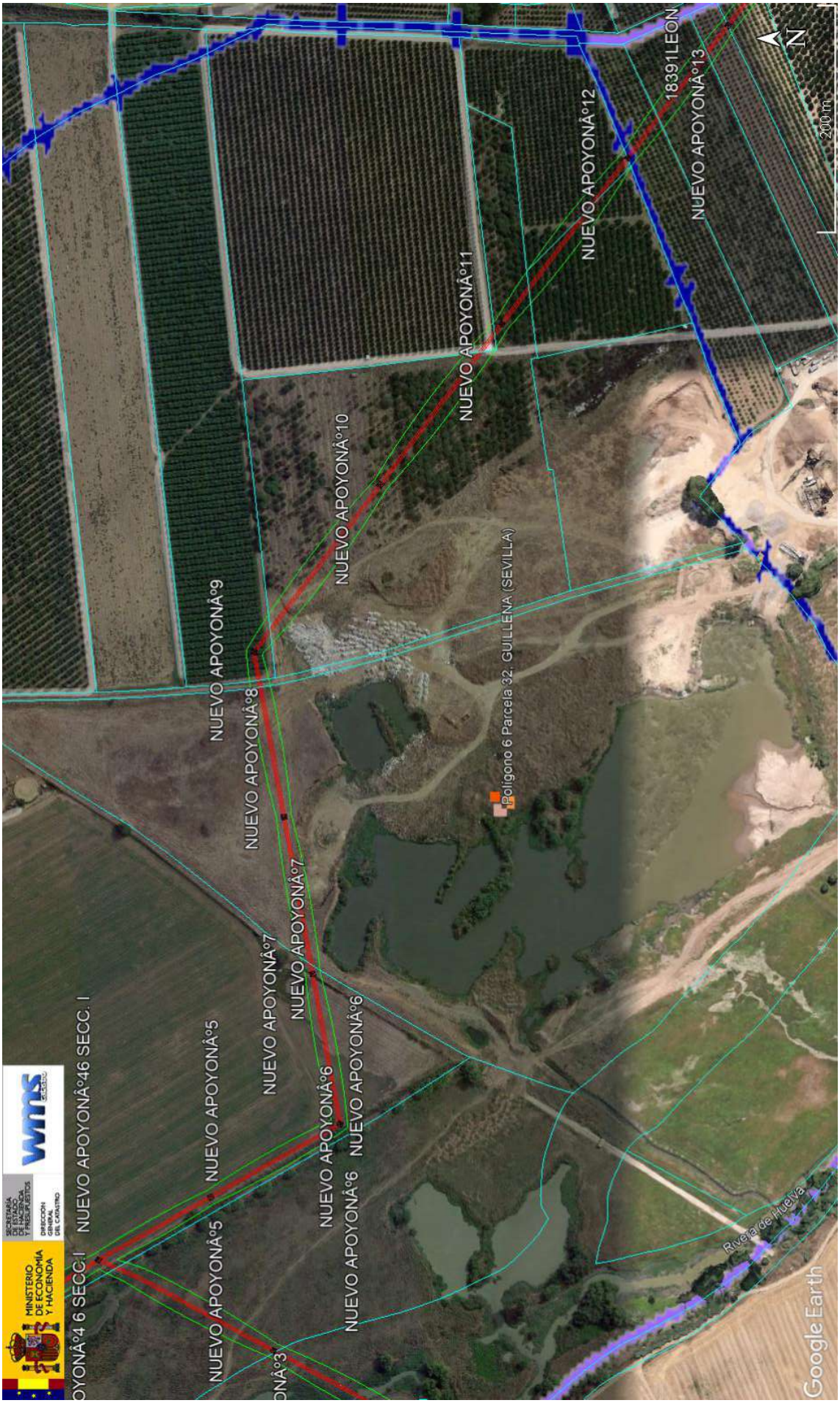

GOBIERNO DE ESPAÑA | MINISTERIO DE HACIENDA Y FUNCIÓN PÚBLICA | SECRETARÍA DE ESTADO DE HACIENDA | DIRECCIÓN GENERAL DEL CATASTRO

CONSULTA DESCRIPTIVA Y GRÁFICA DE DATOS CATASTRALES DE BIEN INMUEBLE

Referencia catastral: 41049A006090040000WP

DATOS DESCRIPTIVOS DEL INMUEBLE

Localización:

Polígono 6 Parcela 9004

CAMINO. GUILLENA [SEVILLA]

Clase: RÚSTICO

Uso principal: Agrario

Superficie construida:

Año construcción:

Cultivo

Subparcela	Cultivo/aprovechamiento	Intensidad Productiva	Superficie m²
0	VT Vía de comunicación de dominio público	00	25.219

PARCELA

Superficie gráfica: 25.219 m2

Participación del inmueble: 100,00 %

Tipo:

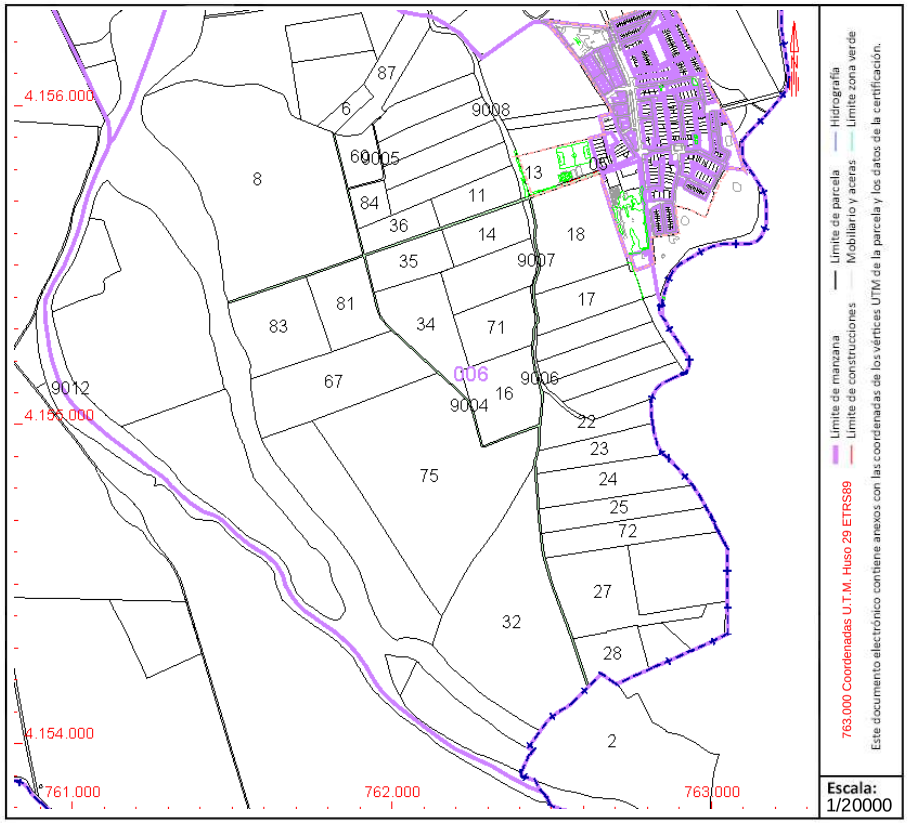

Este documento no es una certificación catastral, pero sus datos pueden ser verificados a través del "Acceso a datos catastrales no protegidos de la SEC"

Miércoles , 26 de Enero de 2022

VERIFICACIÓN
PEGVEPXJFT64B3KDE8CUJ0UJUHFGBE
JAVIER ALVAREZ AVILES
https://ws050.juntadeandalucia.es:443/verificarFirma/
27/04/2022 12:20

Nº Reg. Entrada: 202299904225903. Fecha/Hora: 27/04/2022 12:20:51

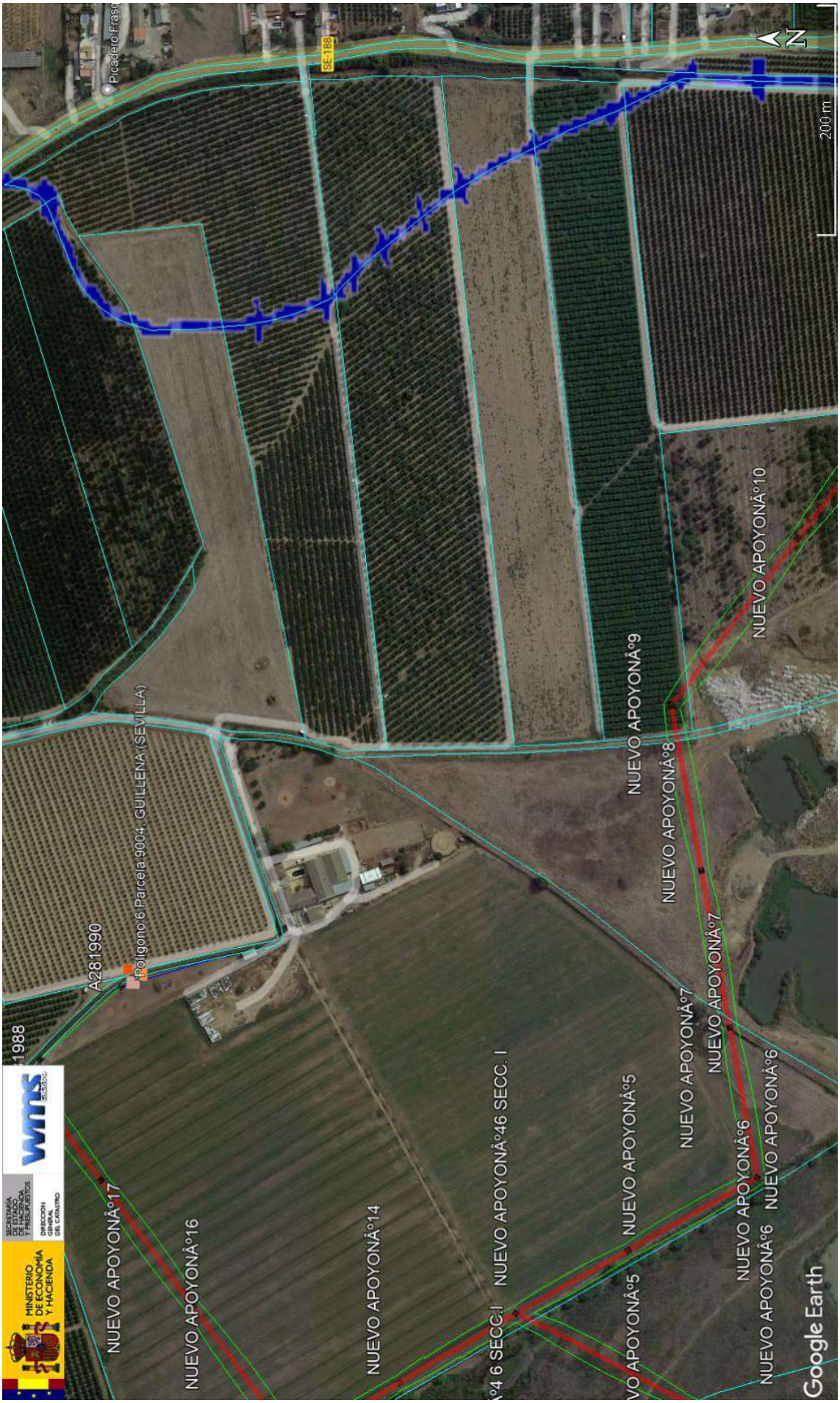

GOBIERNO DE ESPAÑA | MINISTERIO DE HACIENDA Y FUNCIÓN PÚBLICA | SECRETARÍA DE ESTADO DE HACIENDA | DIRECCIÓN GENERAL DEL CATASTRO

CONSULTA DESCRIPTIVA Y GRÁFICA DE DATOS CATASTRALES DE BIEN INMUEBLE

Referencia catastral: 41049A006000720000WB

DATOS DESCRIPTIVOS DEL INMUEBLE

Localización:

Polígono 6 Parcela 72

BARBOLI. GUILLENA [SEVILLA]

Clase: RÚSTICO

Uso principal: Agrario

Superficie construida:

Año construcción:

Cultivo

Subparcela	Cultivo/aprovechamiento	Intensidad Productiva	Superficie m²
0	NR Agrios regadío	01	42.086

PARCELA

Superficie gráfica: 42.086 m2

Participación del inmueble: 100,00 %

Tipo:

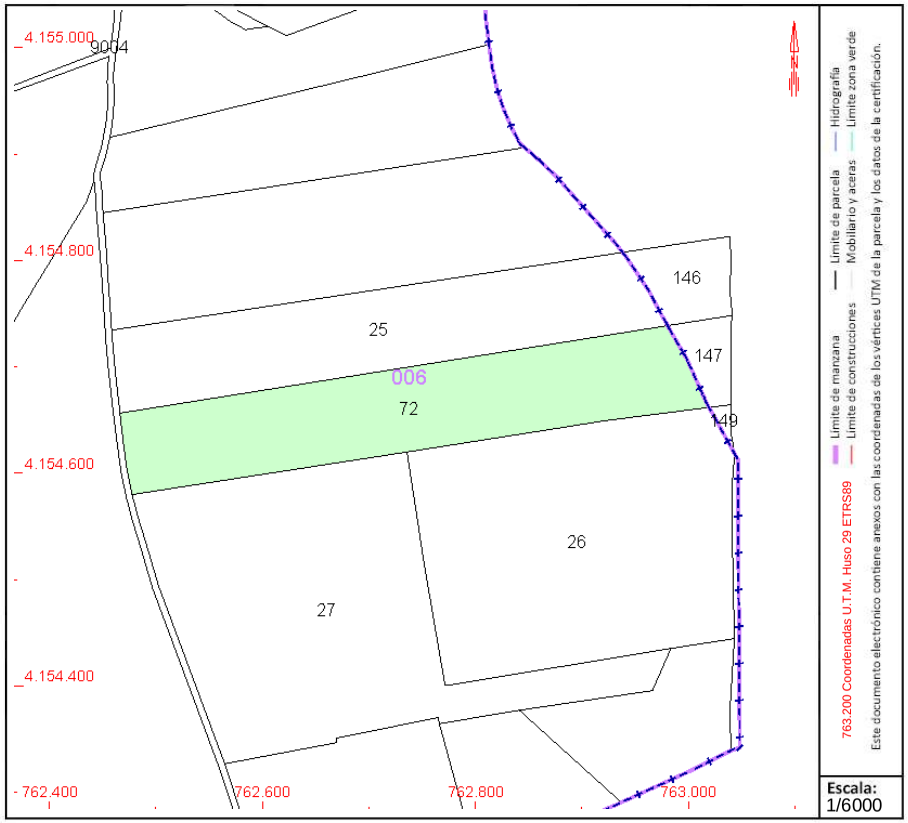

Este documento no es una certificación catastral, pero sus datos pueden ser verificados a través del "Acceso a datos catastrales no protegidos de la SEC"

Miércoles , 26 de Enero de 2022

VERIFICACIÓN
PEGVEPXJFT64B3KDE8CUJ0UJUHFGBE
https://ws050.juntadeandalucia.es:443/verificarFirma/
JAVIER ALVAREZ AVILES
27/04/2022 12:20
PÁGINA 42/63

Nº Reg. Entrada: 202299904225903. Fecha/Hora: 27/04/2022 12:20:51

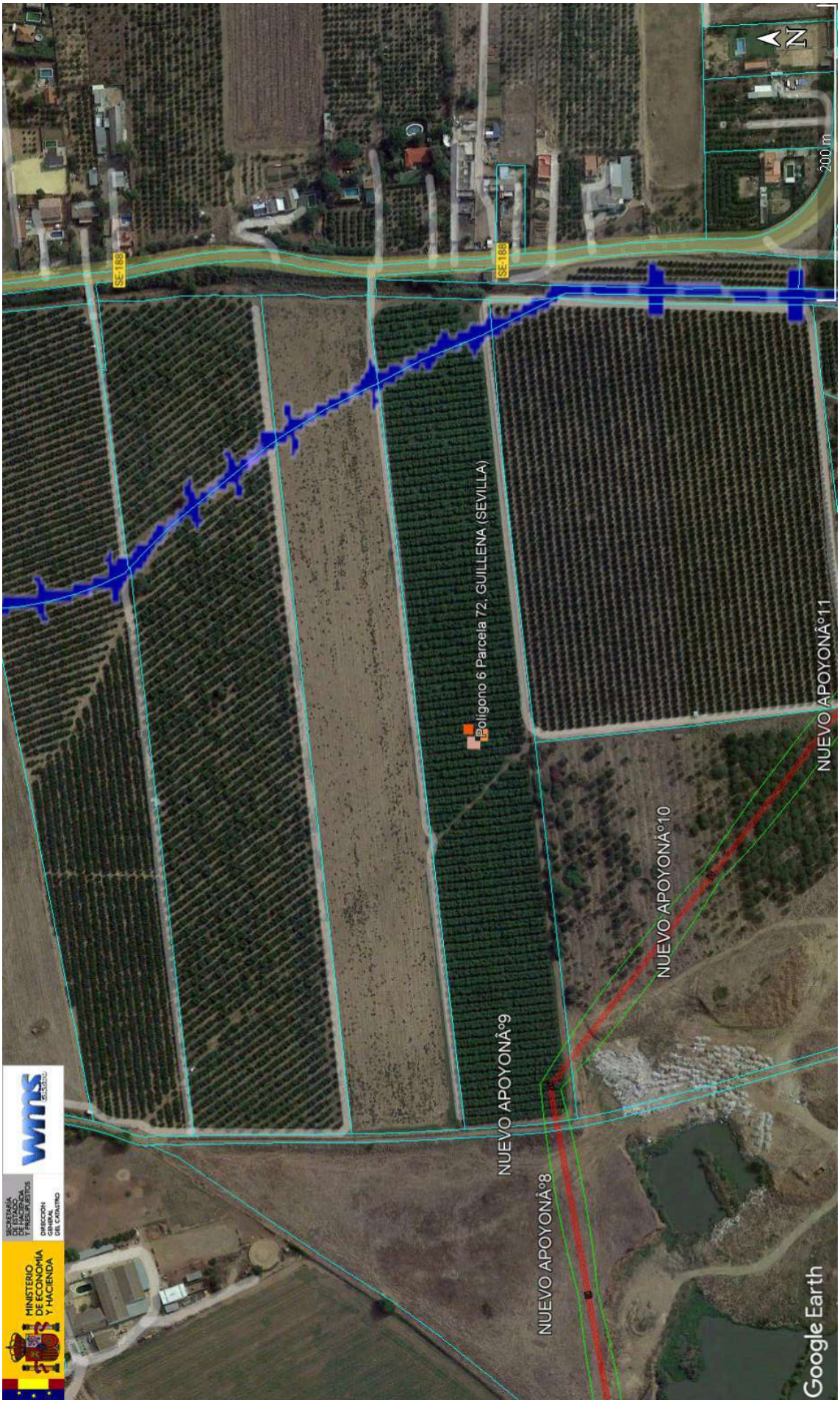

VERIFICACIÓN
PEGVEPXJFT64B3KDE8CUJ0UJUHFGBE
https://ws050.juntadeandalucia.es:443/verificarFirma/
JAVIER ALVAREZ AVILES
27/04/2022 12:20
PÁGINA 44/63

GOBIERNO DE ESPAÑA
MINISTERIO DE HACIENDA Y FUNCIÓN PÚBLICA
SECRETARÍA DE ESTADO DE HACIENDA
DIRECCIÓN GENERAL DEL CATASTRO

CONSULTA DESCRIPTIVA Y GRÁFICA DE DATOS CATASTRALES DE BIEN INMUEBLE

Referencia catastral: 41049A006000270000WE

DATOS DESCRIPTIVOS DEL INMUEBLE

Localización:

Polígono 6 Parcela 27
BARBOLI. GUILLENA [SEVILLA]

Clase: RÚSTICO
Uso principal: Agrario
Superficie construida:
Año construcción:

Cultivo

Subparcela	Cultivo/aprovechamiento	Intensidad Productiva	Superficie m²
a	I- Improductivo	00	19
b	NR Agrios regadío	01	68.996

PARCELA

Superficie gráfica: 69.016 m2
Participación del inmueble: 100,00 %
Tipo:

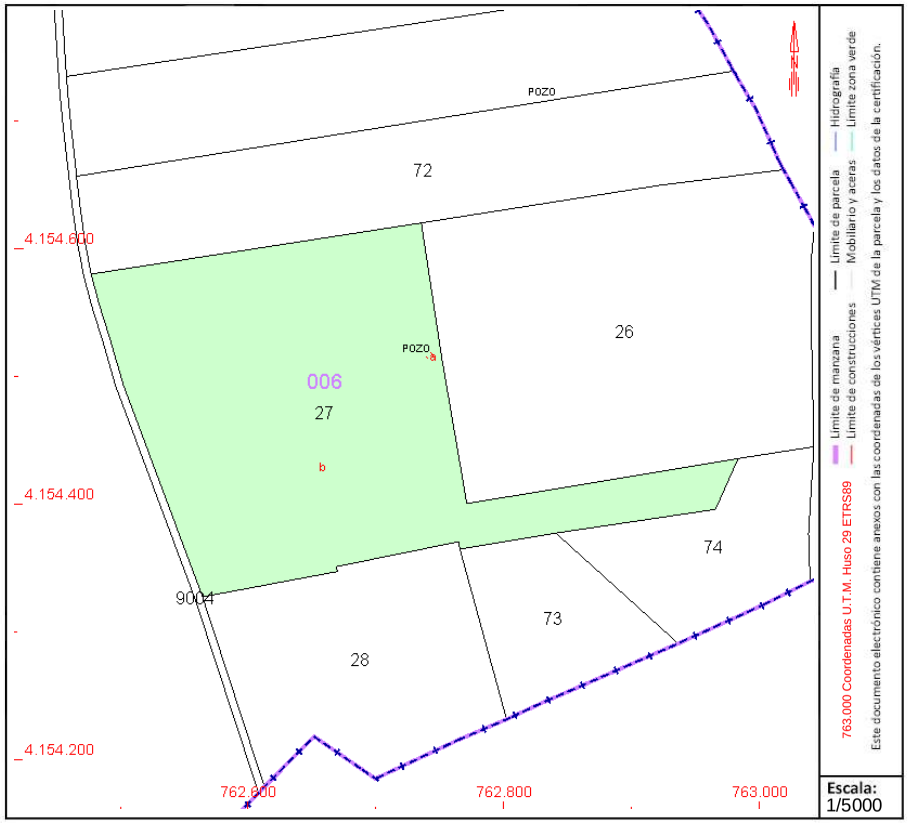

Este documento no es una certificación catastral, pero sus datos pueden ser verificados a través del "Acceso a datos catastrales no protegidos de la SEC"

Miércoles , 26 de Enero de 2022

Nº Reg. Entrada: 202299904225903. Fecha/Hora: 27/04/2022 12:20:51

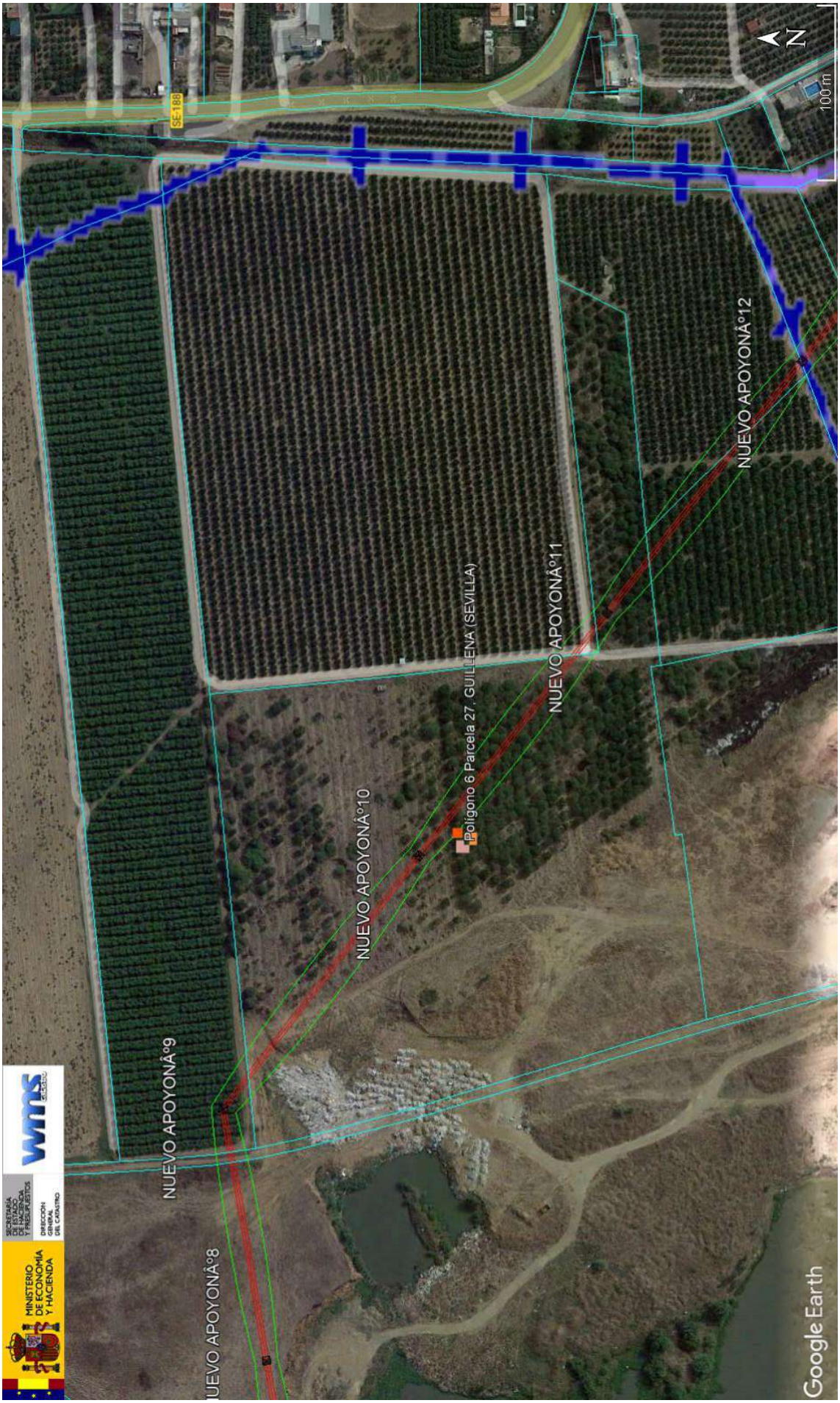

VERIFICACIÓN
PEGVEPXJFT64B3KDE8CUJ0UJUHFGBE
https://ws050.juntadeandalucia.es:443/verificarFirma/
JAVIER ALVAREZ AVILES
27/04/2022 12:20
PÁGINA 46/63

GOBIERNO DE ESPAÑA
MINISTERIO DE HACIENDA Y FUNCIÓN PÚBLICA
SECRETARÍA DE ESTADO DE HACIENDA
DIRECCIÓN GENERAL DEL CATASTRO

CONSULTA DESCRIPTIVA Y GRÁFICA DE DATOS CATASTRALES DE BIEN INMUEBLE

Referencia catastral: 41049A006000260000WJ

DATOS DESCRIPTIVOS DEL INMUEBLE

Localización:

Polígono 6 Parcela 26

BARBOLI. GUILLENA [SEVILLA]

Clase: RÚSTICO

Uso principal: Agrario

Superficie construida:

Año construcción:

Cultivo

Subparcela	Cultivo/aprovechamiento	Intensidad Productiva	Superficie m²
0	CR Labor o labradío regadío	01	63.890

PARCELA

Superficie gráfica: 63.890 m2

Participación del inmueble: 100,00 %

Tipo:

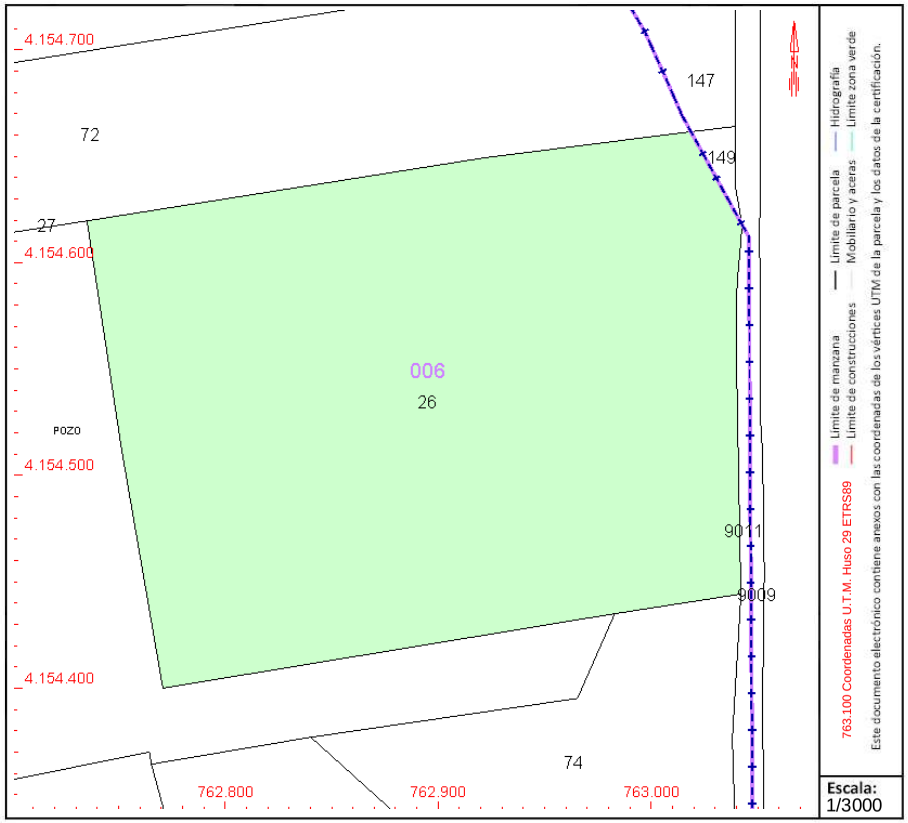

Este documento no es una certificación catastral, pero sus datos pueden ser verificados a través del "Acceso a datos catastrales no protegidos de la SEC"

Miércoles , 26 de Enero de 2022

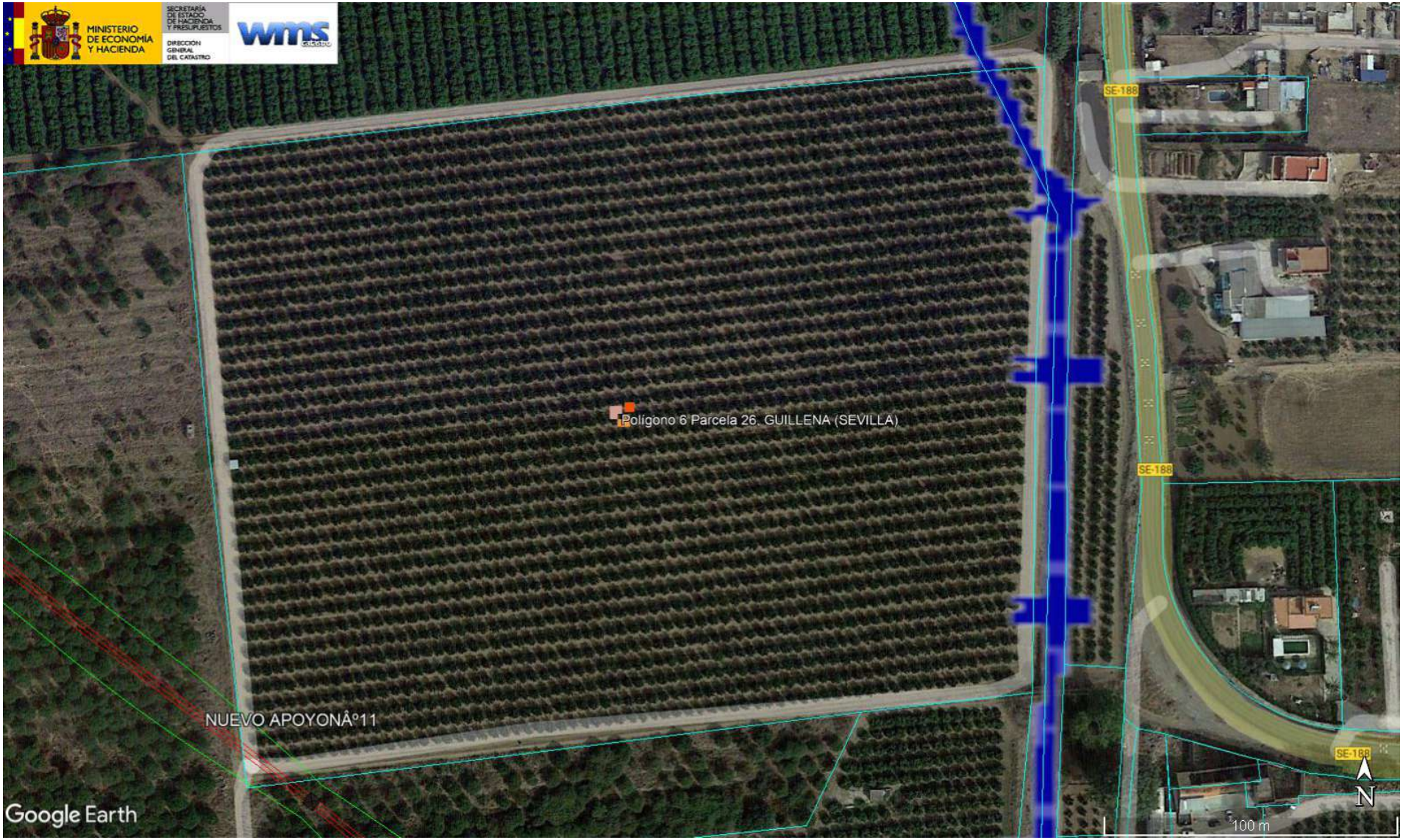
MINISTERIO DE ECONOMÍA Y HACIENDA
SECRETARÍA DE ESTADO DE HACIENDA Y PRESUPUESTOS
DIRECCIÓN GENERAL DEL CATASTRO
wms
SE-188
SE-188
SE-188
Polígono 6 Parcela 26. GUILLENA (SEVILLA)
NUEVO APOYONÂº11
Google Earth
N
100 m

VERIFICACIÓN
PEGVEPXJFT64B3KDE8CUJ0UJUHFGBE
https://ws050.juntadeandalucia.es:443/verificarFirma/
JAVIER ALVAREZ AVILES
27/04/2022 12:20
PÁGINA 48/63

GOBIERNO DE ESPAÑA
MINISTERIO DE HACIENDA Y FUNCIÓN PÚBLICA
SECRETARÍA DE ESTADO DE HACIENDA
DIRECCIÓN GENERAL DEL CATASTRO

CONSULTA DESCRIPTIVA Y GRÁFICA DE DATOS CATASTRALES DE BIEN INMUEBLE

Referencia catastral: 41049A006000730000WY

DATOS DESCRIPTIVOS DEL INMUEBLE

Localización:

Polígono 6 Parcela 73
BARBOLI. GUILLENA [SEVILLA]

Clase: RÚSTICO
Uso principal: Agrario
Superficie construida:
Año construcción:

Cultivo

Subparcela	Cultivo/aprovechamiento	Intensidad Productiva	Superficie m²
0	NR Agrios regadío	01	13.811

PARCELA

Superficie gráfica: 13.811 m2
Participación del inmueble: 100,00 %
Tipo:

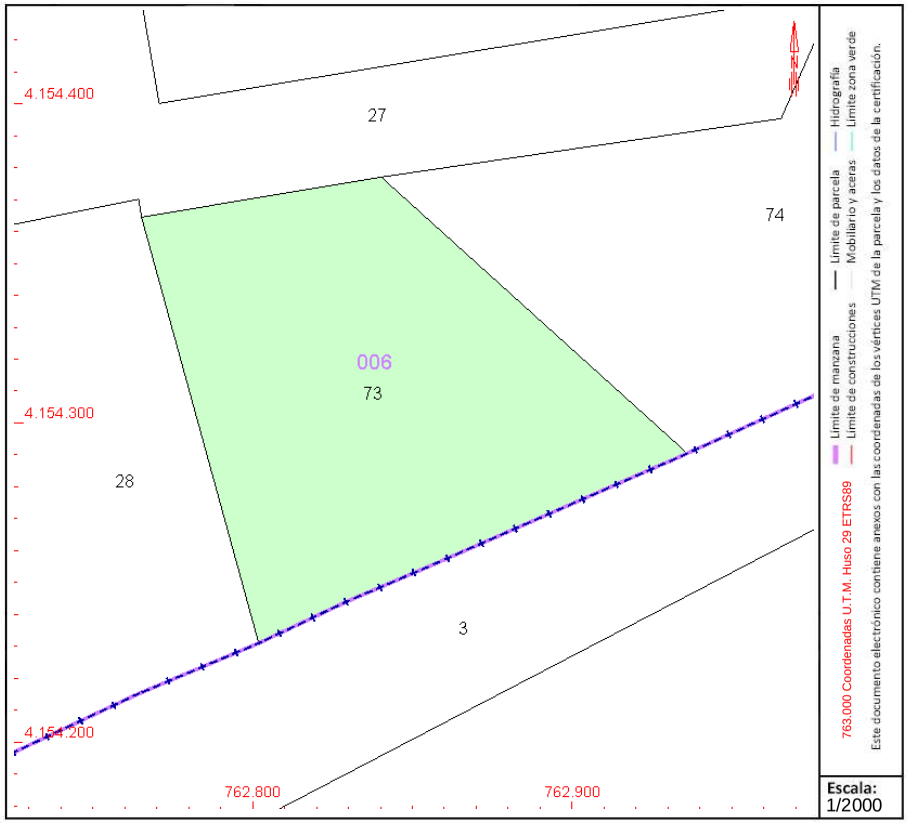

Este documento no es una certificación catastral, pero sus datos pueden ser verificados a través del "Acceso a datos catastrales no protegidos de la SEC"

Miércoles , 26 de Enero de 2022

Nº Reg. Entrada: 202299904225903. Fecha/Hora: 27/04/2022 12:20:51

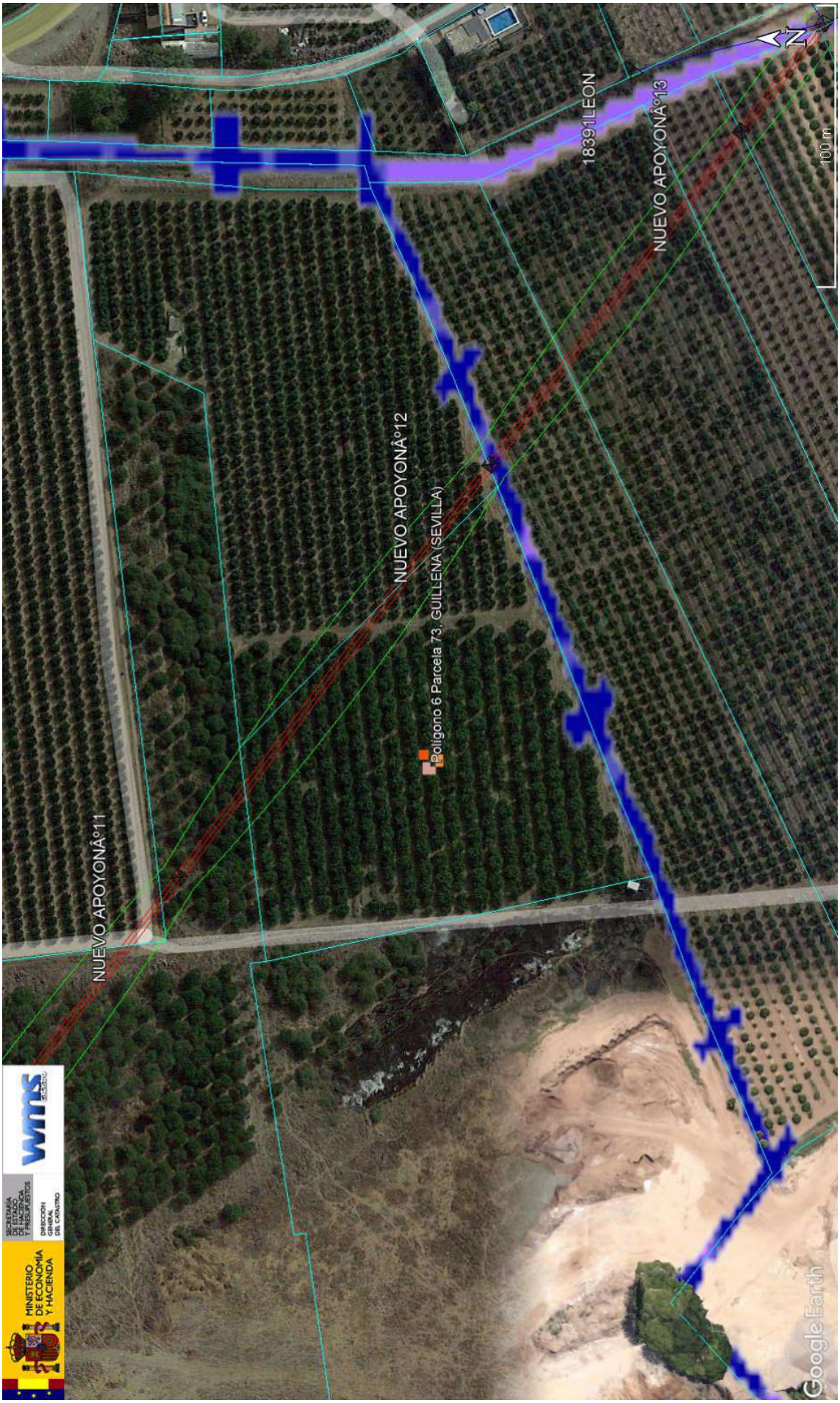

VERIFICACIÓN
PEGVEPXJFT64B3KDE8CUJ0UJUHFGBE
https://ws050.juntadeandalucia.es:443/verificarFirma/
JAVIER ALVAREZ AVILES
27/04/2022 12:20
PÁGINA 50/63

GOBIERNO DE ESPAÑA
MINISTERIO DE HACIENDA Y FUNCIÓN PÚBLICA
SECRETARÍA DE ESTADO DE HACIENDA
DIRECCIÓN GENERAL DEL CATASTRO

CONSULTA DESCRIPTIVA Y GRÁFICA DE DATOS CATASTRALES DE BIEN INMUEBLE

Referencia catastral: 41049A006000740000WG

DATOS DESCRIPTIVOS DEL INMUEBLE

Localización:

Polígono 6 Parcela 74

BARBOLI. GUILLENA [SEVILLA]

Clase: RÚSTICO

Uso principal: Agrario

Superficie construida:

Año construcción:

Cultivo

Subparcela	Cultivo/aprovechamiento	Intensidad Productiva	Superficie m²
a	I- Improductivo	00	74
b	NR Agrios regadío	01	15.886

PARCELA

Superficie gráfica: 15.960 m2

Participación del inmueble: 100,00 %

Tipo:



Este documento no es una certificación catastral, pero sus datos pueden ser verificados a través del "Acceso a datos catastrales no protegidos de la SEC"

Miércoles , 26 de Enero de 2022

Nº Reg. Entrada: 202299904225903. Fecha/Hora: 27/04/2022 12:20:51

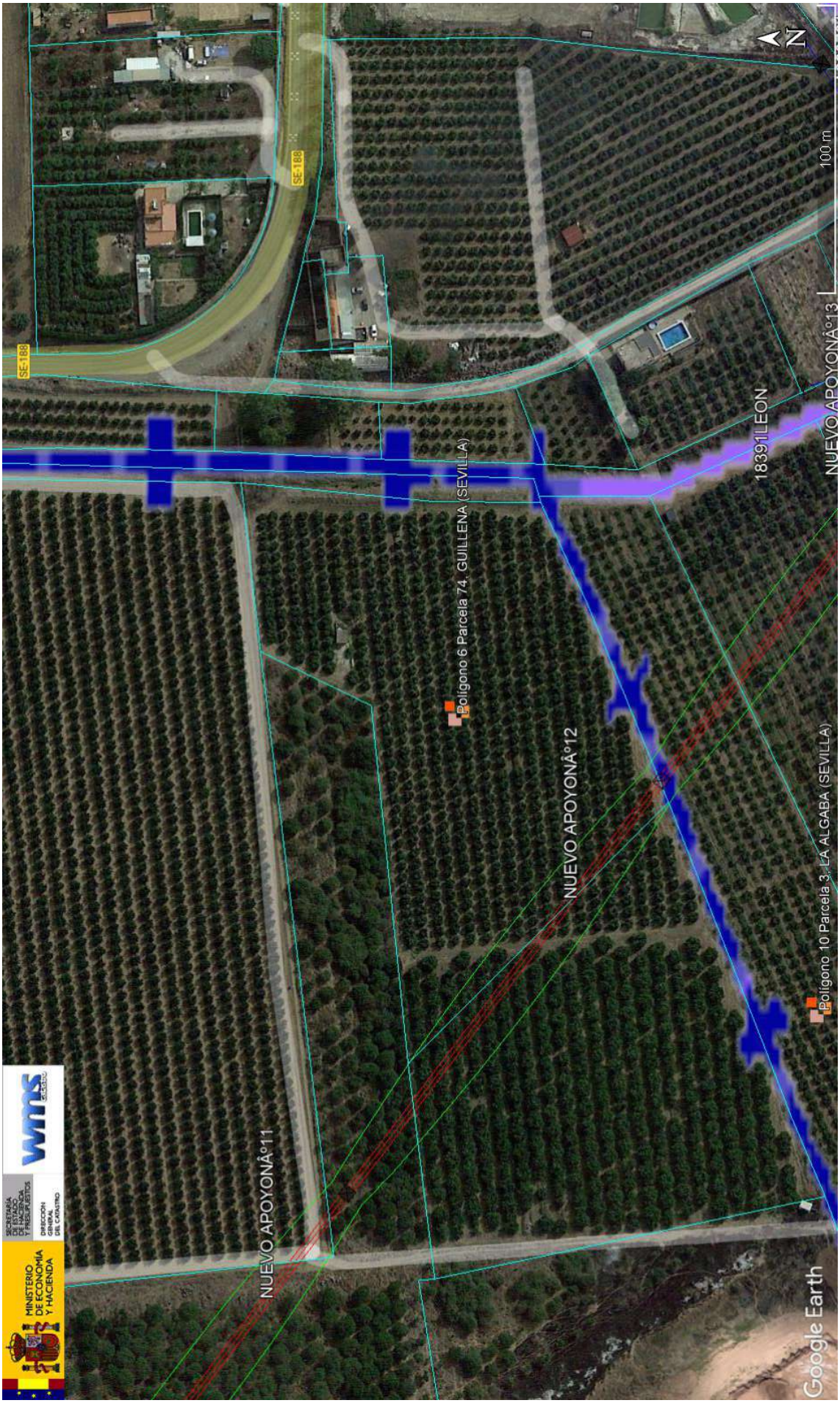

GOBIERNO DE ESPAÑA | MINISTERIO DE HACIENDA Y FUNCIÓN PÚBLICA | SECRETARÍA DE ESTADO DE HACIENDA | DIRECCIÓN GENERAL DEL CATASTRO

CONSULTA DESCRIPTIVA Y GRÁFICA DE DATOS CATASTRALES DE BIEN INMUEBLE

Referencia catastral: 41007A010000030000BJ

DATOS DESCRIPTIVOS DEL INMUEBLE

Localización:

Polígono 10 Parcela 3

EL CAÑAMO. LA ALGABA [SEVILLA]

Clase: RÚSTICO

Uso principal: Agrario

Superficie construida:

Año construcción:

Cultivo

Subparcela	Cultivo/aprovechamiento	Intensidad Productiva	Superficie m²
0	CR Labor o labradío regadío	02	16.077

PARCELA

Superficie gráfica: 16.077 m2

Participación del inmueble: 100,00 %

Tipo:

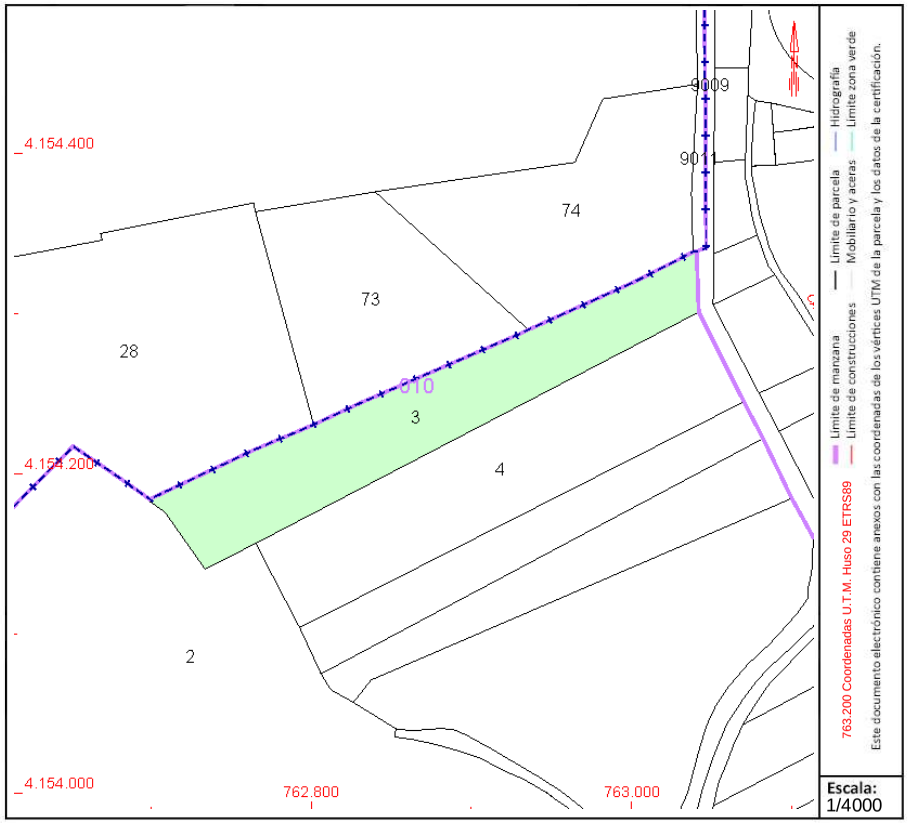

Este documento no es una certificación catastral, pero sus datos pueden ser verificados a través del "Acceso a datos catastrales no protegidos de la SEC"

Miércoles , 26 de Enero de 2022

JAVIER ALVAREZ AVILES
27/04/2022 12:20
PÁGINA 52/63
VERIFICACIÓN
PEGVEPXJFT64B3KDE8CUJ0UJUHFGBE
https://ws050.juntadeandalucia.es:443/verificarFirma/

Nº Reg. Entrada: 202299904225903. Fecha/Hora: 27/04/2022 12:20:51

VERIFICACIÓN
PEGVEPXJFT64B3KDE8CUJ0UJUHFGBE
https://ws050.juntadeandalucia.es:443/verificarFirma/
JAVIER ALVAREZ AVILES
27/04/2022 12:20
PÁGINA 54/63

GOBIERNO DE ESPAÑA
MINISTERIO DE HACIENDA Y FUNCIÓN PÚBLICA
SECRETARÍA DE ESTADO DE HACIENDA
DIRECCIÓN GENERAL DEL CATASTRO

CONSULTA DESCRIPTIVA Y GRÁFICA DE DATOS CATASTRALES DE BIEN INMUEBLE

Referencia catastral: 41007A010000040000BE

DATOS DESCRIPTIVOS DEL INMUEBLE

Localización:

Polígono 10 Parcela 4

EL CAÑAMO. LA ALGABA [SEVILLA]

Clase: RÚSTICO

Uso principal: Agrario

Superficie construida:

Año construcción:

Cultivo

Subparcela	Cultivo/aprovechamiento	Intensidad Productiva	Superficie m²
0	NR Agrios regadío	01	19.051

PARCELA

Superficie gráfica: 19.051 m2

Participación del inmueble: 100,00 %

Tipo:

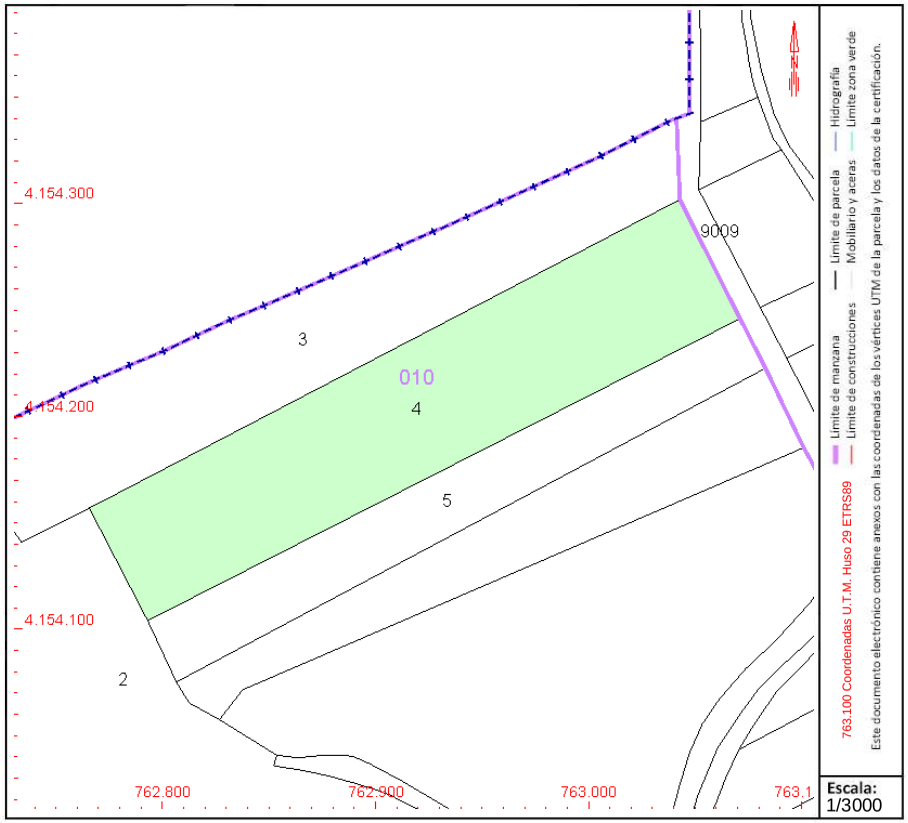

Este documento no es una certificación catastral, pero sus datos pueden ser verificados a través del "Acceso a datos catastrales no protegidos de la SEC"

Miércoles , 26 de Enero de 2022

Nº Reg. Entrada: 202299904225903. Fecha/Hora: 27/04/2022 12:20:51

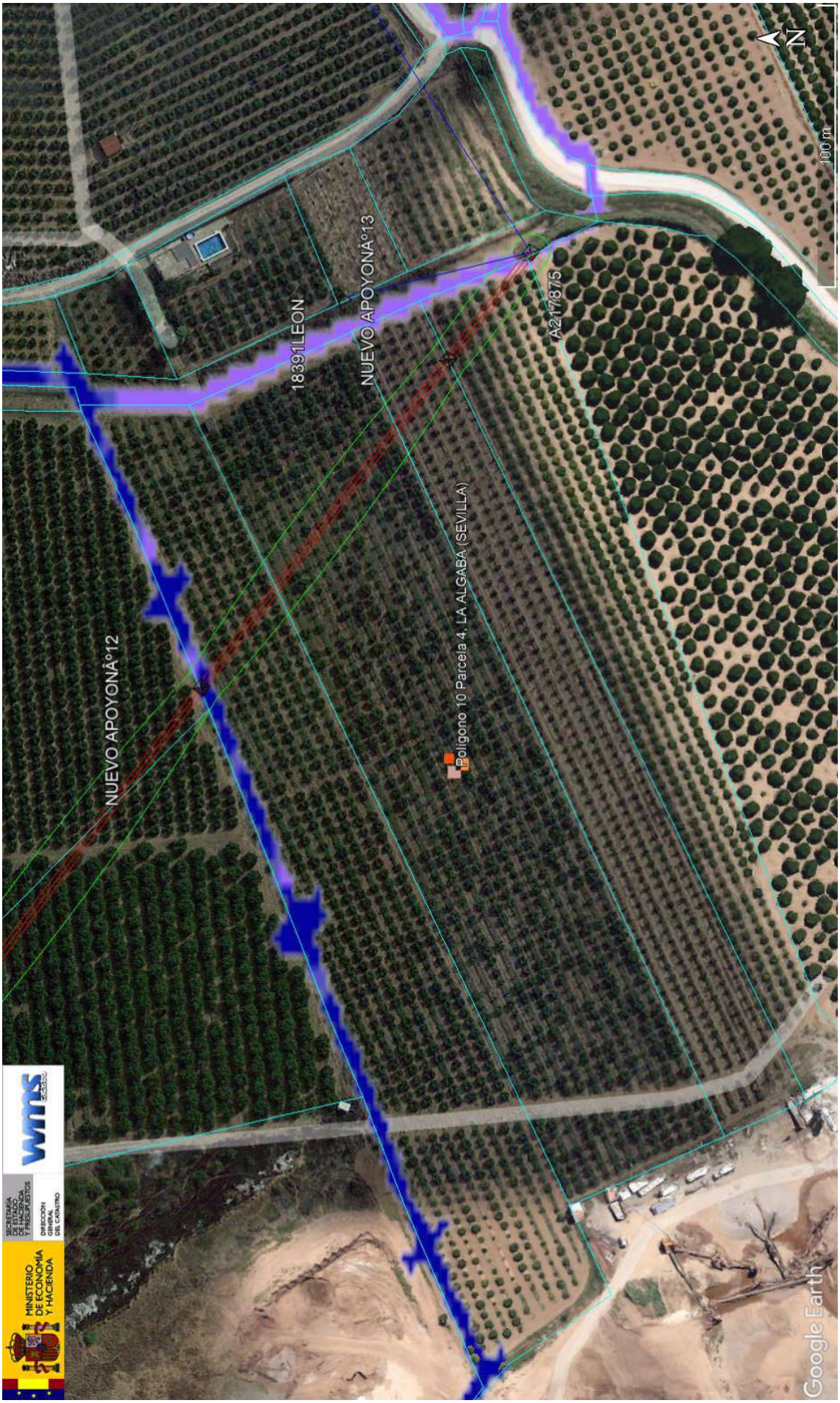

GOBIERNO DE ESPAÑA | MINISTERIO DE HACIENDA Y FUNCIÓN PÚBLICA | SECRETARÍA DE ESTADO DE HACIENDA | DIRECCIÓN GENERAL DEL CATASTRO

CONSULTA DESCRIPTIVA Y GRÁFICA DE DATOS CATASTRALES DE BIEN INMUEBLE

Referencia catastral: 41007A010000050000BS

DATOS DESCRIPTIVOS DEL INMUEBLE

Localización:

Polígono 10 Parcela 5

EL CAÑAMO. LA ALGABA [SEVILLA]

Clase: RÚSTICO

Uso principal: Agrario

Superficie construida:

Año construcción:

Cultivo

Subparcela	Cultivo/aprovechamiento	Intensidad Productiva	Superficie m²
0	CR Labor o labradío regadío	02	9.025

PARCELA

Superficie gráfica: 9.025 m2

Participación del inmueble: 100,00 %

Tipo:

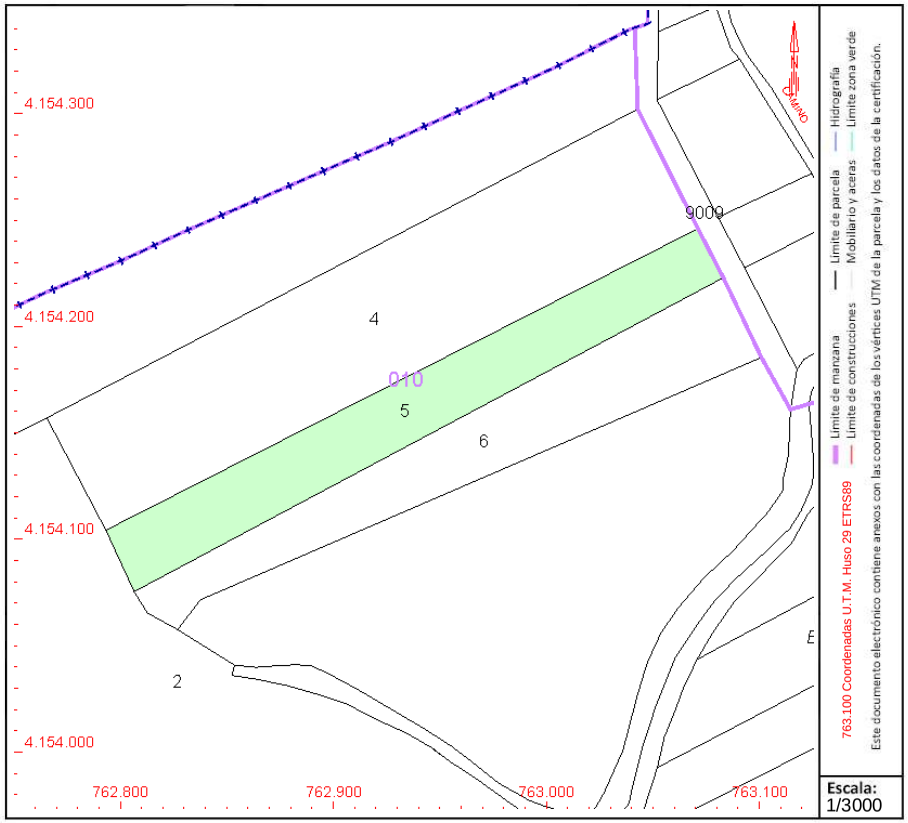

Este documento no es una certificación catastral, pero sus datos pueden ser verificados a través del "Acceso a datos catastrales no protegidos de la SEC"

Miércoles , 26 de Enero de 2022

JAVIER ALVAREZ AVILES
27/04/2022 12:20
PÁGINA 56/63
VERIFICACIÓN
PEGVEPXJFT64B3KDE8CUJ0UJUHFGBE
https://ws050.juntadeandalucia.es:443/verificarFirma/

Nº Reg. Entrada: 202299904225903. Fecha/Hora: 27/04/2022 12:20:51

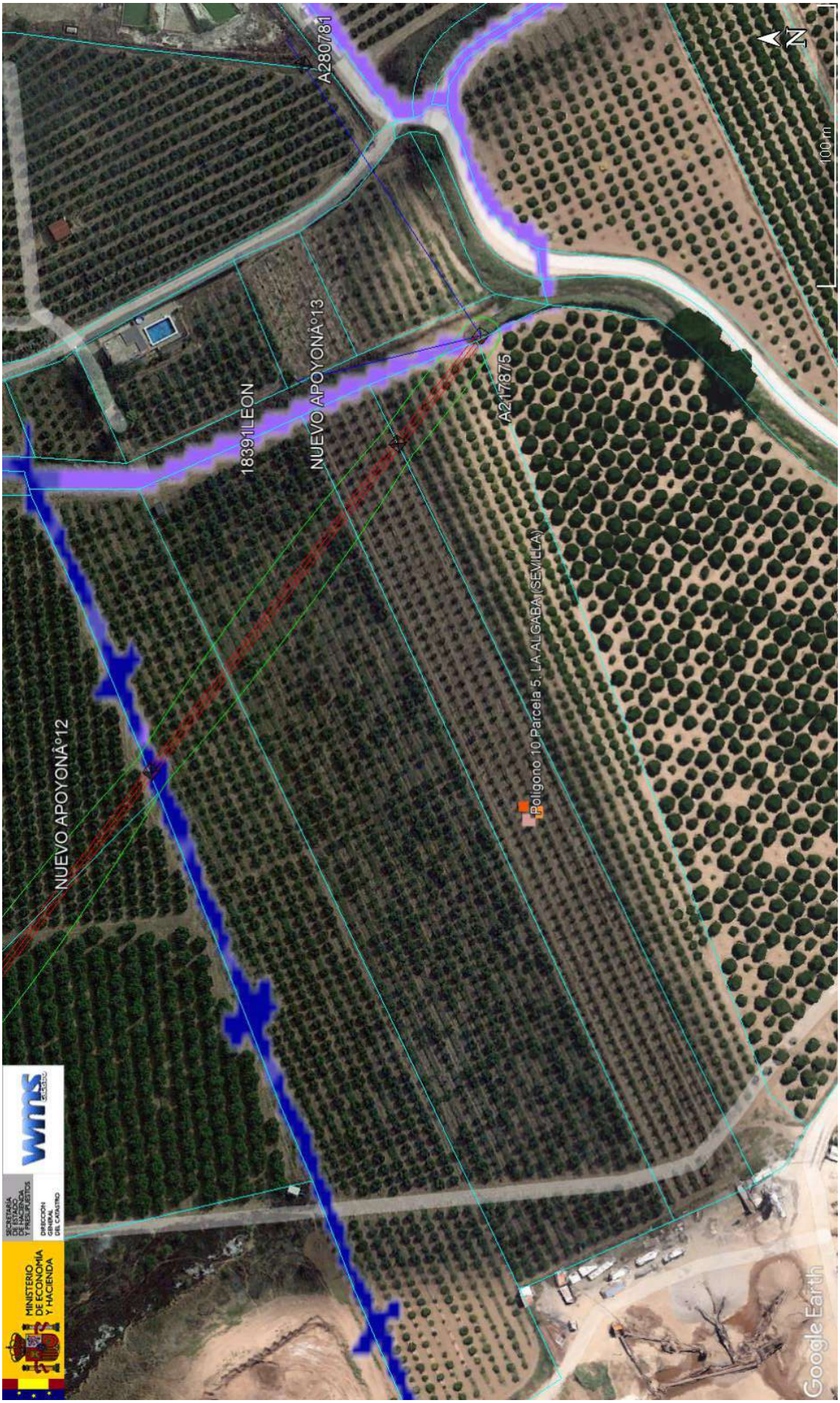

GOBIERNO DE ESPAÑA | MINISTERIO DE HACIENDA Y FUNCIÓN PÚBLICA | SECRETARÍA DE ESTADO DE HACIENDA | DIRECCIÓN GENERAL DEL CATASTRO

CONSULTA DESCRIPTIVA Y GRÁFICA DE DATOS CATASTRALES DE BIEN INMUEBLE

Referencia catastral: 41007A010000060000BZ

DATOS DESCRIPTIVOS DEL INMUEBLE

Localización:

Polígono 10 Parcela 6

EL CAÑAMO. LA ALGABA [SEVILLA]

Clase: RÚSTICO

Uso principal: Agrario

Superficie construida:

Año construcción:

Cultivo

Subparcela	Cultivo/aprovechamiento	Intensidad Productiva	Superficie m²
0	CR Labor o labradío regadío	02	9.023

PARCELA

Superficie gráfica: 9.023 m2

Participación del inmueble: 100,00 %

Tipo:

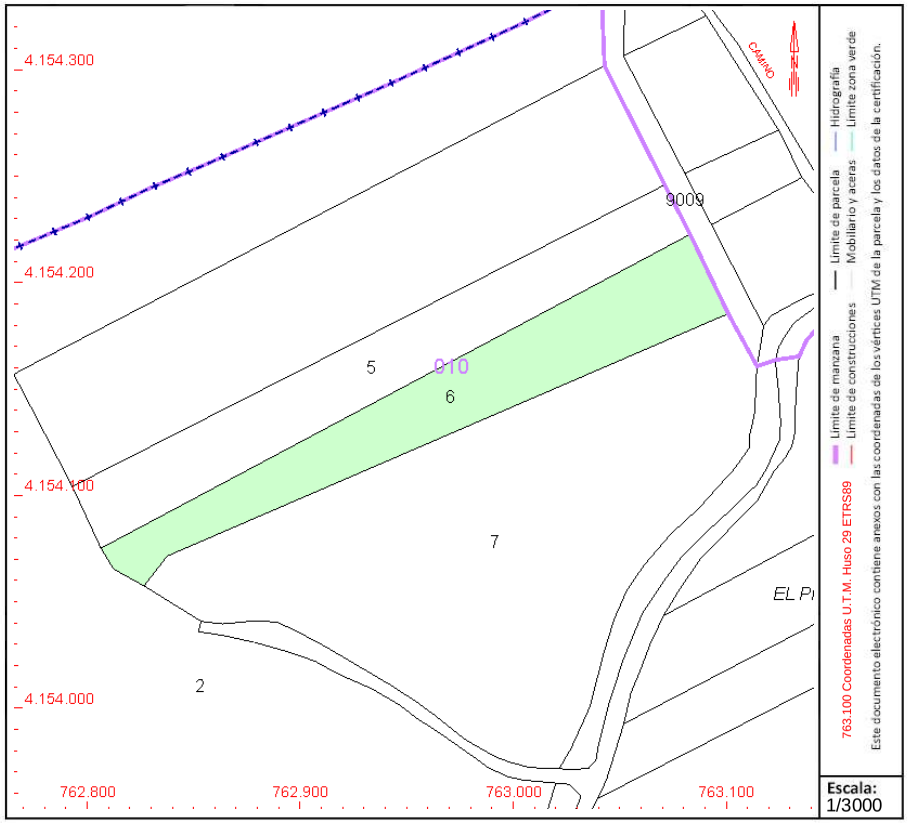

Este documento no es una certificación catastral, pero sus datos pueden ser verificados a través del "Acceso a datos catastrales no protegidos de la SEC"

Miércoles , 26 de Enero de 2022

VERIFICACIÓN
PEGVEPXJFT64B3KDE8CUJ0UJUHFGBE
https://ws050.juntadeandalucia.es:443/verificarFirma/
JAVIER ALVAREZ AVILES
27/04/2022 12:20

Nº Reg. Entrada: 202299904225903. Fecha/Hora: 27/04/2022 12:20:51

GOBIERNO DE ESPAÑA | MINISTERIO DE HACIENDA Y FUNCIÓN PÚBLICA | SECRETARÍA DE ESTADO DE HACIENDA | DIRECCIÓN GENERAL DEL CATASTRO

CONSULTA DESCRIPTIVA Y GRÁFICA DE DATOS CATASTRALES DE BIEN INMUEBLE

Referencia catastral: 41007A010000070000BU

DATOS DESCRIPTIVOS DEL INMUEBLE

Localización:

Polígono 10 Parcela 7

EL CAÑAMO. LA ALGABA [SEVILLA]

Clase: RÚSTICO

Uso principal: Agrario

Superficie construida:

Año construcción:

Cultivo

Subparcela	Cultivo/aprovechamiento	Intensidad Productiva	Superficie m²
0	NR Agrios regadío	01	27.782

PARCELA

Superficie gráfica: 27.782 m2

Participación del inmueble: 100,00 %

Tipo:

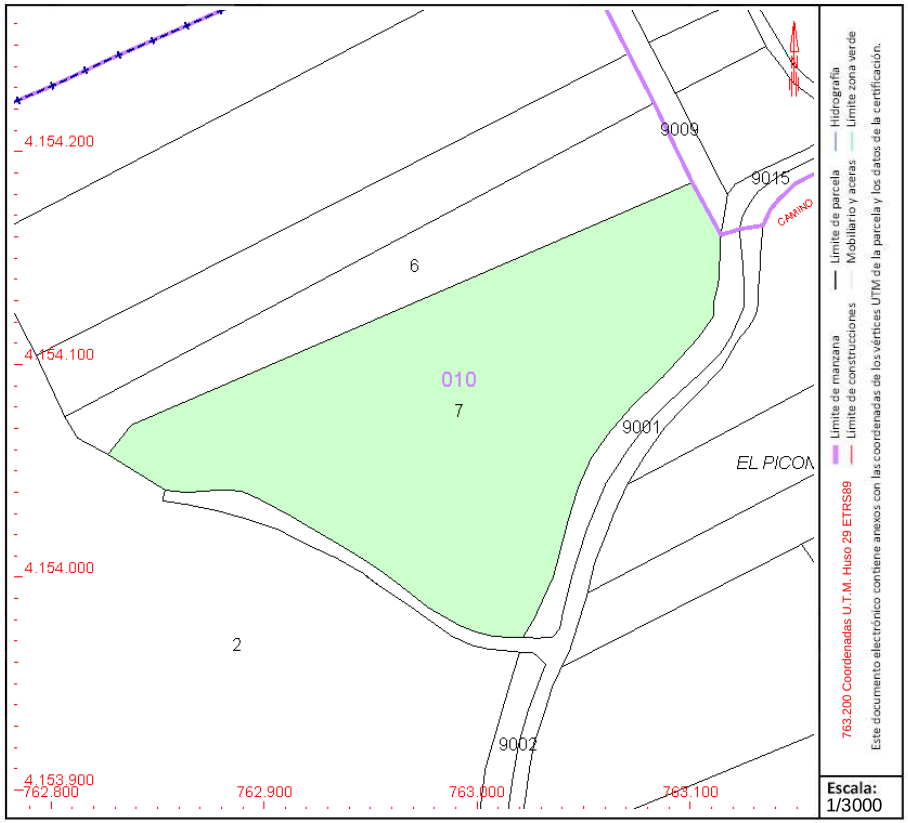

Este documento no es una certificación catastral, pero sus datos pueden ser verificados a través del "Acceso a datos catastrales no protegidos de la SEC"

Miércoles , 26 de Enero de 2022

VERIFICACIÓN
PEGVEPXJFT64B3KDE8CUJ0UJUHFGBE
https://ws050.juntadeandalucia.es:443/verificarFirma/
JAVIER ALVAREZ AVILES
27/04/2022 12:20

Nº Reg. Entrada: 202299904225903. Fecha/Hora: 27/04/2022 12:20:51

GOBIERNO DE ESPAÑA | MINISTERIO DE HACIENDA Y FUNCIÓN PÚBLICA | SECRETARÍA DE ESTADO DE HACIENDA | DIRECCIÓN GENERAL DEL CATASTRO

CONSULTA DESCRIPTIVA Y GRÁFICA DE DATOS CATASTRALES DE BIEN INMUEBLE

Referencia catastral: 41007A001090090000BE

DATOS DESCRIPTIVOS DEL INMUEBLE

Localización:

Polígono 1 Parcela 9009

HUERTA PERDIDA. LA ALGABA [SEVILLA]

Clase: RÚSTICO

Uso principal: Agrario

Superficie construida:

Año construcción:

Cultivo

Subparcela	Cultivo/aprovechamiento	Intensidad Productiva	Superficie m²
0	I- Improductivo	00	4.967

PARCELA

Superficie gráfica: 4.967 m2

Participación del inmueble: 100,00 %

Tipo:

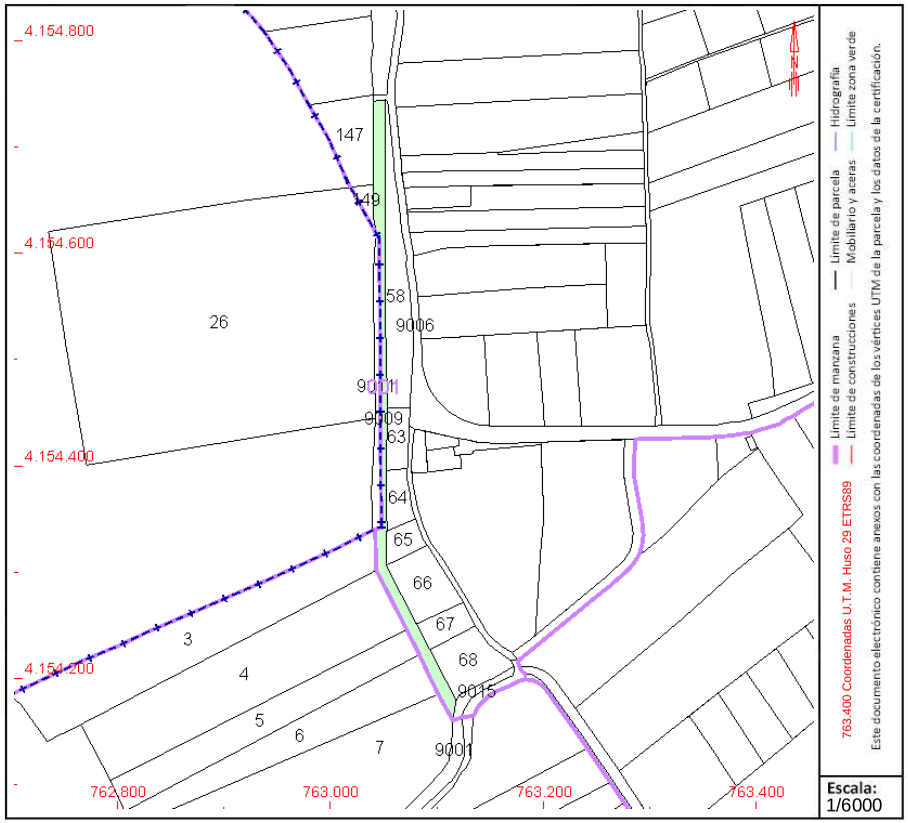

Este documento no es una certificación catastral, pero sus datos pueden ser verificados a través del "Acceso a datos catastrales no protegidos de la SEC"

Miércoles , 26 de Enero de 2022

JAVIER ALVAREZ AVILES
27/04/2022 12:20
PÁGINA 62/63
VERIFICACIÓN
PEGVEPXJFT64B3KDE8CUJ0UJUHFGBE
https://ws050.juntadeandalucia.es:443/verificarFirma/
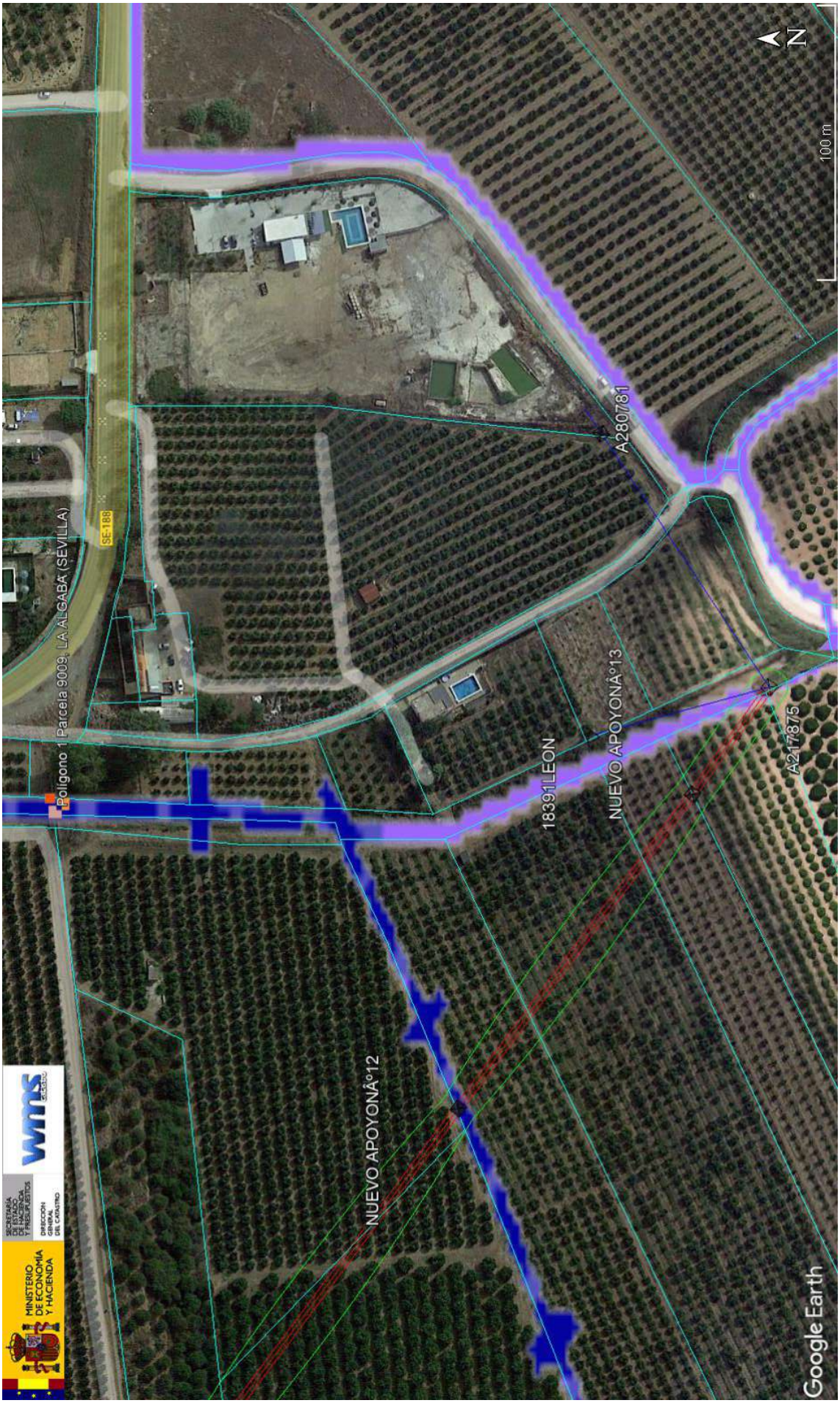
Nº Reg. Entrada: 202299904225903. Fecha/Hora: 27/04/2022 12:20:51