



Junta de Andalucía

**PLAN ANUAL PARA LA PREVENCIÓN,
VIGILANCIA Y EXTINCIÓN DE
INCENDIOS FORESTALES 2025 DE LA
COMUNIDAD AUTÓNOMA DE
ANDALUCÍA**



Sumario

| | |
|---|----|
| 1 Objeto, ámbito de aplicación, vigencia, marco normativo e instrumental..... | 4 |
| 1.1 Objeto..... | 4 |
| 1.2 Ámbito de aplicación..... | 5 |
| 1.3 Vigencia..... | 5 |
| 1.4 Marco normativo..... | 5 |
| 1.4.1 Marco normativo nacional..... | 5 |
| 1.4.2 Marco normativo regional..... | 6 |
| 1.5 Marco instrumental..... | 7 |
| 1.5.1 Competencias y responsabilidades..... | 7 |
| 1.5.2 Instrumentos de prevención de incendios forestales de la Comunidad Autónoma de Andalucía..... | 8 |
| 1.5.3 Políticas públicas para la lucha contra incendios forestales de la Comunidad Autónoma de Andalucía: el Plan de Emergencia por Incendios Forestales, INFOCA..... | 13 |
| 2 Análisis y diagnóstico territorial..... | 16 |
| 2.1 Análisis territorial andaluz..... | 16 |
| 2.1.1 Características socioeconómicas de Andalucía e incidencia del sector forestal..... | 16 |
| 2.1.2 Contexto forestal andaluz. Estructura organizativa e impacto de los incendios forestales..... | 22 |
| 2.2 Diagnóstico territorial..... | 28 |
| 2.2.1 Estadísticas de incendios forestales en 2023..... | 28 |
| 2.2.2 Caracterización de los incendios forestales..... | 30 |
| 3 Prevención de incendios forestales en la Comunidad Autónoma de Andalucía..... | 36 |
| 3.1 Actuaciones preventivas. Definición y programación..... | 36 |
| 3.1.1 Ordenación de los montes andaluces..... | 36 |
| 3.1.2 Definición de las medidas previstas en materia de prevención..... | 37 |
| 3.2 Líneas de actuación preventiva en montes públicos bajo gestión de la Junta de Andalucía..... | 37 |
| 3.2.1 Red de cortafuegos de Andalucía..... | 37 |
| 3.2.2 Red de Áreas Pasto-Cortafuegos de Andalucía (RAPCA)..... | 38 |
| 3.2.3 Red viaria forestal (Redvía)..... | 38 |
| 3.2.4 Puntos de agua..... | 39 |
| 4 Vigilancia y extinción de incendios forestales en la Comunidad Autónoma de Andalucía..... | 40 |
| 4.1 Análisis y zonificación..... | 40 |
| 4.1.1 Análisis de riesgos asociados a incendios forestales..... | 40 |
| 4.1.2 Zonas de Peligro de incendio..... | 47 |
| 4.1.3 Zonas de Alto Riesgo de Incendio y Zonas Estratégicas de Gestión..... | 47 |
| 4.2 Medios de vigilancia y extinción..... | 49 |
| 4.2.1 Catálogo de Medios y Recursos..... | 49 |
| 4.2.2 Brigada de Investigación de Incendios Forestales..... | 58 |
| Glosario de siglas y acrónimos..... | 60 |



ANEXOS:

Anexo I: Municipios en Zonas de Peligro

Anexo II: Red de Áreas Pasto-Cortafuegos

Anexo III: Tablas-resumen infraestructuras preventivas del Plan anual 2025 de Andalucía

Anexo IV: Montes públicos que no disponen de instrumentos de ordenación o que requieren de actuaciones preventivas no incluidas en los mismos



1 Objeto, ámbito de aplicación, vigencia, marco normativo e instrumental

1.1 Objeto

El objeto del presente Plan es ser un instrumento de gestión anual en materia de incendios forestales desde una perspectiva integral de prevención, vigilancia y extinción. Se responde a la obligación establecida en el artículo 48.1 de la vigente **Ley 43/2003 de 21 de noviembre, de Montes**, con la modificación introducida por el Real Decreto-ley 15/2022, de 15 de agosto, por el que se adoptan medidas urgentes en materia de incendios forestales, donde se exige que las Comunidades Autónomas, ante el riesgo general de incendios forestales, elaboren y aprueben planes anuales para la prevención, vigilancia y extinción de incendios forestales, que deben abordar los siguientes contenidos (artículo 48.4):

- a) *“Un análisis territorial de la problemática socioeconómica que pueda existir en la Comunidad Autónoma y que se puede manifestar a través de la provocación reiterada de incendios o del uso negligente del fuego.*
- b) *El diseño general del dispositivo para atención global durante todo el año a la prevención, detección y extinción de incendios forestales, precisando, en su caso, las épocas de mayor riesgo de incendios forestales debidamente territorializadas.*
- c) *La determinación de los puntos estratégicos de gestión, así como de las áreas de actuación singularizada.*
- d) *La asignación estable, y permanente, de medios técnicos y profesionales singularizados al desarrollo de las actuaciones contempladas.*
- e) *Los trabajos de carácter preventivo a realizar a lo largo de todo el año, en particular los tratamientos selvícolas que procedan, áreas cortafuegos, vías de acceso y puntos de agua que deban realizar los propietarios de los montes de la zona, así como los plazos de ejecución.*
- f) *Las modalidades de ejecución de los trabajos, en función del estado legal de los terrenos, mediante convenios, acuerdos, cesión temporal de los terrenos a la Administración, ayudas o subvenciones o, en su caso, ejecución subsidiaria por la Administración.*
- g) *El establecimiento y disponibilidad de los medios de vigilancia y extinción necesarios para dar cobertura a toda la superficie de la Comunidad Autónoma, con las previsiones de dotaciones, financiación, y modelo de organización.*
- h) *La regulación de los usos que puedan dar lugar a riesgo de incendios forestales, en relación con los distintos niveles de riesgo.*
- i) *Las prohibiciones o limitaciones a la circulación de vehículos a motor por pistas forestales en las que no existan servidumbres de paso situadas fuera de la red de carreteras y a través de terrenos forestales y al acceso de personas ajenas a la vigilancia, extinción y gestión de incendios.*



- j) *Las condiciones generales, tanto climatológicas como de cualquier otro tipo, que justifiquen la intensificación de los operativos y de los medios de vigilancia y extinción.*"

El presente Plan Anual tiene como referencia el Plan de Emergencia por Incendios Forestales de Andalucía (en adelante, Plan INFOCA) y el conjunto de instrumentos de prevención y lucha contra incendios ya establecidos en la normativa de la Comunidad Autónoma de Andalucía. Este plan es una herramienta de recopilación anual de actuaciones de prevención y extinción de incendios forestales, teniendo como fin la protección civil de la población, de manera que identifica el conjunto de instrumentos de planificación para la prevención previstos en la Comunidad Autónoma de Andalucía. De acuerdo al marco normativo vigente, también identifica y describe el tipo de actuaciones generales para la prevención y extinción de incendios forestales.

Considerando los criterios de elaboración consensuados en el marco del Comité de Lucha contra Incendios Forestales, se ha evitado en lo posible la duplicación de la planificación, por lo que en toda aquella actuación de prevención y lucha contra los incendios forestales ya prevista en un instrumento en vigor, se hará referencia al mismo, eludiendo repeticiones o modificaciones que puedan generar duplicidades de discordancias instrumentales.

1.2 Ámbito de aplicación

El ámbito de aplicación del presente Plan será el territorio de la Comunidad Autónoma de Andalucía.

1.3 Vigencia

La vigencia del presente Plan se extenderá desde el 1 de enero hasta el 31 de diciembre de 2025.

1.4 Marco normativo

1.4.1 Marco normativo nacional

Ley 7 /1985, de 2 de abril, Reguladora de las Bases del Régimen Local.

Ley 43/2003, de 21 de noviembre, de Montes.

Ley 17/2015, de 9 de julio, del Sistema Nacional de Protección Civil.

Ley 7/2022, de 8 de abril, de residuos y suelos contaminados para una economía circular.

Ley Orgánica 2/2007, de 19 de marzo, de reforma del Estatuto de Autonomía para Andalucía.

Real Decreto 893/2013, de 15 de noviembre, por el que se aprueba la Directriz básica de planificación de protección civil de emergencia por incendios forestales.



Real Decreto-Ley 15/2022, de 15 de agosto, por el que se adoptan medidas urgentes en materia de incendios forestales.

Resolución de 31 de octubre de 2014, de la Subsecretaría, por la que se publica el Acuerdo del Consejo de Ministros de 24 de octubre de 2014, por el que se aprueba el Plan Estatal de Protección Civil para Emergencias por Incendios Forestales

1.4.2 Marco normativo regional

Ley 2/1992, de 15 de junio, Forestal de Andalucía.

Ley 5/1999, de 29 de junio, de Prevención y Lucha Contra los Incendios Forestales.

Decreto 208/1997, de 9 de septiembre, por el que se aprueba el Reglamento Forestal de Andalucía.

Decreto 247/2001, de 13 de noviembre, por el que se aprueba el Reglamento de Prevención y Lucha contra los Incendios Forestales.

Decreto 371/2010, de 14 de septiembre, por el que se aprueba el Plan de emergencia por Incendios Forestales de Andalucía y se modifica el Reglamento de Prevención y Lucha contra Incendios Forestales aprobado por el Decreto 247/2001, de 13 de noviembre.

Decreto 160/2016, de 4 de octubre, por el que se modifica el Plan de Emergencia por Incendios Forestales de Andalucía aprobado por el Decreto 371/2010, de 14 de septiembre, por el que se aprueba el Plan de Emergencia por Incendios Forestales de Andalucía y se modifica el Reglamento de Prevención y Lucha contra los Incendios Forestales aprobado por el Decreto 247/2001, de 13 de noviembre.

Decreto-ley 2/2023, de 11 de abril, por el que se adoptan medidas en materia de emergencias y gestión, prevención y extinción de incendios forestales y se autoriza la creación de la Agencia de Seguridad y Gestión Integral de Emergencias de Andalucía.

Orden de 11 de septiembre de 2002, por la que se aprueban los modelos de determinadas actuaciones de prevención y lucha contra los incendios forestales y se desarrollan medidas de protección.

Orden de 21 de mayo de 2009, por la que se establecen limitaciones de usos y actividades en terrenos forestales y zonas de influencia forestal.

Orden de 16 de junio de 2023, por la que se establece un Índice de Riesgo de Incendios Forestales oficial para Andalucía.

Decreto-ley 3/2024, de 6 de febrero, por el que se adoptan medidas de simplificación y racionalización administrativa para la mejora de las relaciones de los ciudadanos con la Administración de la Junta de Andalucía y el impulso de la actividad económica en Andalucía.



Decreto 69/2024, de 4 de marzo, por el que se establece el contenido y efectos de la declaración de emergencia de interés general de Andalucía y se aprueba el Plan Territorial de Emergencias de Protección Civil de Andalucía.

Resolución de 17 de mayo de 2024, de la Dirección General de Política Forestal y Biodiversidad, por la que se aprueban medidas excepcionales en terrenos forestales para prevenir incendios forestales en épocas de peligro bajo, medio y alto en la Comunidad Autónoma de Andalucía.

1.5 Marco instrumental

1.5.1 Competencias y responsabilidades

La Comunidad Autónoma de Andalucía, según lo indicado en el artículo 57.1 de su **Estatuto de Autonomía**, asume la competencia exclusiva en materia de montes, regulación y ordenación de espacios naturales protegidos, protección de la flora y fauna, y prevención ambiental. Ejerce también, según el artículo 66.1 del Estatuto de Autonomía, la competencia exclusiva en materia de prevención y extinción de incendios, respetando las competencias del Estado en materia de seguridad pública. Por otra parte, según el artículo 200 del citado estatuto, tiene la obligación de poner en marcha mecanismos adecuados de lucha contra la desertificación, la deforestación y la erosión de Andalucía, así como, de realizar planes de prevención de incendios forestales y extinción, además de la recuperación medioambiental de las zonas afectadas.

En materia de prevención y extinción de incendios forestales, las competencias autonómicas son ejercidas por la Junta de Andalucía a través de la Consejería de Sostenibilidad, Medio Ambiente y Economía Azul y la Consejería de la Presidencia, Interior, Diálogo Social y Simplificación Administrativa.

La legislación de carácter estatal en relación a incendios forestales queda recogida en el capítulo III de la **Ley 43/2003, de 21 de noviembre, de Montes**, cuyo artículo 43 establece que “*corresponde a las Administraciones públicas competentes la responsabilidad de la organización de la defensa contra los incendios forestales. A tal fin, deberán adoptar, de modo coordinado, medidas conducentes a la prevención, detección y extinción de los incendios forestales, cualquiera que sea la titularidad de los montes.*”, señalándose en el artículo 44.3 que “*las comunidades autónomas regularán en montes y áreas colindantes el ejercicio de todas aquellas actividades que puedan dar lugar a riesgo de incendio, y establecerán normas de seguridad aplicables a edificaciones, obras, instalaciones eléctricas e infraestructuras de transporte en terrenos forestales y sus inmediaciones, que puedan implicar peligro de incendios o ser afectadas por estos. En particular, regularán de forma específica la prevención de incendios forestales y las medidas de seguridad en las zonas de interfase urbano-forestal*”.

En Andalucía, la **Ley 5/1999, de 29 de junio, de Prevención y Lucha Contra los Incendios Forestales**, determina las competencias, obligaciones y potestades de la Comunidad Autónoma relativas a la defensa contra incendios forestales.

Por otra parte, el **Real Decreto 893/2013, de 15 de noviembre, por el que se aprueba la Directriz básica de planificación de protección civil de emergencias por incendios forestales**, establece los criterios que deben seguir las administraciones públicas en función de las competencias de las que cada una dispone. En ese sentido, la Directriz básica, señala los tipos de planes que compete a cada Administración, así como el contenido mínimo y funciones de dichos planes, siendo los siguientes:



El **Plan Estatal de protección civil para emergencia por incendios forestales**¹ establece la organización y procedimientos de los recursos y servicios de los medios de titularidad estatal necesarios para responder a emergencias por incendios forestales en las que está presente el interés nacional.

Los **planes de comunidades autónomas de protección civil de emergencia por incendios forestales**, con la misma función que el Plan Estatal pero para aquellos servicios y recursos cuya titularidad recaiga sobre las comunidades autónomas, así como aquellos que pueden ser adheridos al mismo por otras administraciones públicas o entidades públicas o privadas.

Los **planes de actuación de ámbito local**, realizados a nivel municipal, recogen los servicios y recursos de titularidad local, así como aquellos que puedan adscribirse en determinadas situaciones. Debiendo ser integrados en los planes de las comunidades autónomas.

Los **planes de autoprotección por riesgo de incendio forestal** establecen previsiones relativas a instalaciones o edificaciones ubicadas en la interfaz urbano-forestal, siendo el objetivo establecer medidas de prevención de incendios forestales enfocadas a la instalación y, en el caso de darse, establecer las medidas que permitan favorecer las labores de extinción a los servicios públicos en caso de intervención.

1.5.2 Instrumentos de prevención de incendios forestales de la Comunidad Autónoma de Andalucía

La **Ley 5/1999, de 29 de junio, de Prevención y Lucha Contra los Incendios Forestales**, junto con el **Decreto 247/2001, de 13 de noviembre, por el que se aprueba el Reglamento de Prevención y Lucha contra los Incendios Forestales**, establecen los instrumentos y procedimientos utilizados por la Comunidad Autónoma de Andalucía para la planificación ejecutiva, estratégica y gestión de la prevención y extinción de incendios forestales de Andalucía. Los instrumentos y procedimientos en materia de prevención recogidos en los siguientes subapartados son:

- El Reglamento de Prevención y Lucha contra los Incendios Forestales.
- El Plan INFOCA.
- Los Instrumentos de Ordenación Forestal.
- Los Planes Locales de Emergencia por Incendios Forestales.
- Los Planes de Autoprotección por Incendios Forestales.
- Los Planes de Prevención de Incendios Forestales.
- Agrupaciones de Defensa Forestal. Grupos Locales de Pronto Auxilio.

1.5.2.1 *Prevención a escala autonómica: Reglamento de Prevención y Lucha contra los Incendios Forestales*

El Reglamento de Prevención y Lucha contra los Incendios Forestales, aprobado a través del **Decreto 247/2001, de 13 de noviembre**, así como el Plan INFOCA, recogen los aspectos de la prevención y lucha contra incendios que requieren de una especificación y/o precisión técnica, siendo competencia de la Comunidad Autónoma de Andalucía. También reúne los procedimientos a seguir para la recuperación de las áreas incendiadas y de los recursos quemados, con el fin de evitar la aparición de beneficios asociados a incendios forestales.

¹ Resolución de 31 de octubre de 2014, de la Subsecretaría, por la que se publica el Acuerdo del Consejo de Ministros de 24 de octubre de 2014, por el que se aprueba el Plan Estatal de Protección Civil para Emergencias por Incendios Forestales.



El **Reglamento de Prevención y Lucha contra Incendios Forestales de Andalucía, la Orden de 21 de mayo de 2009 y el Decreto 371/2010, de 14 de septiembre**, indican las actividades no permitidas en cada época del año, divididas en épocas de peligro bajo, peligro medio y peligro alto. La clasificación está recogida en el Plan de Emergencias por Incendios Forestales, y puede modificarse mediante Orden. Por último, recoge la planificación e instrumentos utilizados para la lucha y extinción de incendios.

1.5.2.2 *Prevención a nivel local: Planes Locales de Emergencia por Incendios Forestales*

Los Planes Locales de Emergencia por Incendios Forestales (en adelante, PLEIF) establecen la organización, procedimiento de actuación y la movilización de recursos de las administraciones locales asignados para la lucha contra incendios forestales. Su elaboración es obligada para aquellos términos municipales que se encuentren parcial o totalmente localizados en Zonas de Peligro por riesgo de incendios forestales, aplicándose en dicho ámbito territorial.

Los PLEIF deben revisarse cada cuatro años siguiendo el mismo procedimiento requerido para su aprobación, actualizando los aspectos relacionados con los Grupos Locales de Pronto Auxilio y los procedimientos operativos previstos. El contenido mínimo de los PLEIF se recoge en el capítulo 4, apartado 5, punto 1 del Plan INFOCA.

1.5.2.3 *Prevención a nivel titular: Planes de Autoprotección por Incendios Forestales*

Los Planes de Autoprotección por Incendios Forestales (en adelante, PAIF) se encuentran integrados en los PLEIF y tendrán por objeto establecer las medidas y actuaciones necesarias para la lucha contra los incendios forestales y la atención de las emergencias derivadas de ellos y deben ser elaborados con carácter obligatorio y bajo su responsabilidad por los titulares, propietarios, asociaciones o entidades urbanísticas colaboradores o representantes de núcleos de población aislada, urbanizaciones, campings, zonas de acampada, empresas e instalaciones o actividades ubicadas en Zonas de Peligro, así como las asociaciones o empresas con fines de explotación forestal que realicen labores de explotación dentro de dichas zonas.

Adicionalmente el Plan INFOCA indica que, *“corresponde a las autoridades locales la competencia para exigir la elaboración de los Planes de Autoprotección, otorgar la aprobación y verificar el cumplimiento de los mismos. A los efectos de su integración en el Plan Local de Emergencias por Incendios Forestales, los Planes de Autoprotección deberán ser presentados en el Municipio o Municipios competentes por razón del territorio afectado.”*

1.5.2.4 *Prevención a escala de monte: Instrumentos de Ordenación Forestal y Planes de Prevención de Incendios Forestales*

La planificación en materia preventiva de montes en la Comunidad Autónoma de Andalucía se realiza a través de Instrumentos de Ordenación Forestal (en adelante, IOF) o Planes de Prevención de Incendios Forestales (en adelante, PPIF). La **Orden del 13 de mayo de 2022, por la que se aprueban las instrucciones Generales para la Ordenación de Montes de la Comunidad Autónoma de Andalucía**, define los IOF como los documentos relativos a la gestión forestal sostenible aplicada a montes, englobando los Proyectos de Ordenación de Montes (en adelante, POM) y los Planes Técnicos de Ordenación (en adelante, PTO).

La solicitud para la aprobación de los IOF debe ser aprobada por la Delegación Territorial con competencias en materia forestal, siendo para actuaciones que superen una provincia, la Delegación Territorial de la provincia en la que se encuentre la mayor parte de la superficie objeto de la solicitud.

La ordenación de los montes andaluces, ha dado lugar al crecimiento de la superficie recogida bajo estos instrumentos, tal y como se expone en la tabla 1, donde se expone por provincias, la evolución de la superficie ordenada en el periodo



2009-2019, atendiendo a la titularidad privada o pública, reflejándose un crecimiento de más de 250.000 hectáreas en conjunto.

| Titularidad privada | | | | | | | | | | | |
|---------------------|----------------|----------------|----------------|----------------|----------------|----------------|----------------|----------------|----------------|----------------|----------------|
| | 2009 | 2010 | 2011 | 2012 | 2013 | 2014 | 2015 | 2016 | 2017 | 2018 | 2019 |
| Almería | 0 | 0 | 1.717 | 1.905 | 3.941 | 4.266 | 4.633 | 4.633 | 4.633 | 4.633 | 4.633 |
| Cádiz | 90.465 | 91.529 | 97.967 | 107.495 | 100.729 | 101.523 | 84.087 | 81.521 | 82.523 | 90.443 | 92.036 |
| Córdoba | 38.680 | 42.452 | 49.653 | 70.650 | 75.768 | 78.814 | 74.019 | 72.899 | 77.348 | 79.781 | 83.380 |
| Granada | 18.195 | 18.968 | 23.309 | 20.079 | 19.335 | 20.650 | 20.650 | 19.927 | 14.437 | 12.987 | 12.804 |
| Huelva | 237.469 | 182.270 | 207.313 | 224.070 | 225.277 | 225.796 | 234.557 | 218.032 | 219.924 | 221.172 | 208.866 |
| Jaén | 48.199 | 39.293 | 40.851 | 49.094 | 52.352 | 57.434 | 71.605 | 70.315 | 63.007 | 65.309 | 70.970 |
| Málaga | 3.146 | 3.146 | 3.786 | 4.579 | 4.579 | 4.619 | 5.161 | 5.471 | 4.796 | 4.393 | 4.393 |
| Sevilla | 94.324 | 94.648 | 109.355 | 132.860 | 128.224 | 125.190 | 130.809 | 125.143 | 130.417 | 137.233 | 138.455 |
| Andalucía | 530.478 | 472.306 | 533.951 | 610.732 | 610.205 | 618.292 | 625.521 | 597.941 | 597.085 | 615.951 | 615.537 |
| Titularidad pública | | | | | | | | | | | |
| Almería | 71.048 | 51.950 | 51.950 | 51.950 | 25.517 | 25.121 | 44.557 | 58.123 | 58.123 | 58.123 | 43.044 |
| Cádiz | 78.253 | 83.652 | 71.447 | 71.586 | 71.586 | 71.586 | 71.424 | 71.663 | 61.610 | 54.086 | 52.974 |
| Córdoba | 28.232 | 29.306 | 39.728 | 40.214 | 45.242 | 45.242 | 40.665 | 40.665 | 51.667 | 33.091 | 33.091 |
| Granada | 4.447 | 93.962 | 93.324 | 93.324 | 93.324 | 92.924 | 100.874 | 142.310 | 153.684 | 153.684 | 153.684 |
| Huelva | 79.690 | 87.075 | 104.137 | 104.301 | 118.876 | 118.876 | 111.507 | 140.087 | 140.087 | 136.105 | 112.902 |
| Jaén | 124.353 | 138.792 | 138.792 | 128.778 | 122.911 | 178.854 | 174.620 | 167.186 | 167.186 | 166.510 | 189.674 |
| Málaga | 55.403 | 68.063 | 61.231 | 62.815 | 62.746 | 59.492 | 62.598 | 57.785 | 57.785 | 57.785 | 62.597 |
| Sevilla | 17.564 | 18.079 | 18.079 | 20.379 | 20.379 | 20.379 | 20.379 | 28.732 | 20.352 | 18.178 | 15.274 |
| Andalucía | 458.990 | 570.878 | 578.688 | 573.347 | 560.581 | 612.474 | 626.624 | 706.551 | 710.494 | 677.562 | 663.240 |

Tabla 1. Evolución de la superficie de montes andaluces ordenada bajo IOF en el periodo 2009-2019. Fuente: Agencia de Medio Ambiente y Agua de Andalucía (2021).

El artículo 24 de la **Ley 5/1999, de Prevención y Lucha Contra los Incendios Forestales**, establece que, en ausencia de POM o Planes técnicos, es obligatoria la elaboración de un PPIF para la gestión preventiva de los terrenos forestales. Este Plan se realiza a través de un formulario realizado por la Consejería competente para terrenos con superficie igual o inferior a 400 hectáreas. En el caso de terrenos de mayor superficie, se debe realizar el correspondiente PPIF siguiendo las directrices incluidas en el **Reglamento de Prevención y Lucha contra los Incendios Forestales**.

El contenido mínimo de los PPIF se indica en el artículo 9, apartado 3 del **Reglamento de Prevención y Lucha contra los Incendios Forestales**, teniendo una vigencia de 5 años, a cuyo término se someten a revisión.

Los PPIF vigentes en la Comunidad Autónoma de Andalucía se recogen en la tabla 2.



| Provincias | PPIF vigentes |
|------------------|---------------|
| Almería | 251 |
| Cádiz | 1.749 |
| Córdoba | 1.917 |
| Granada | 345 |
| Huelva | 2.908 |
| Jaén | 1.266 |
| Málaga | 2.457 |
| Sevilla | 1.736 |
| Andalucía | 12.629 |

Tabla 2. Planes de Prevención de Incendios Forestales vigentes en Andalucía. Fuente: Información facilitada por INFOCA 2023.

1.5.2.5 Agrupaciones de Defensa Forestal

El **Reglamento de Prevención y Lucha contra los Incendios Forestales** expone la constitución de Agrupaciones de Defensa Forestal como cauce de participación social en la prevención y lucha contra incendios forestales.

Las funciones de las Agrupaciones de Defensa Forestal, según el artículo 4 del son:

- a) *“Colaborar en la elaboración y ejecución de los instrumentos de gestión preventiva de incendios forestales previstos en el Título II de este Reglamento.*
- b) *Colaborar en la elaboración de los Planes Locales de Emergencia por Incendios Forestales.*
- c) *Participar en las campañas de divulgación e información sobre prevención y lucha contra los incendios forestales.*
- d) *Participar en la ejecución de actuaciones y medidas de prevención o construcción de infraestructuras para la extinción de incendios previstos en los instrumentos de planificación.*
- e) *Aportar medios para la extinción de incendios, con arreglo a lo previsto en el Plan Local de Emergencia por Incendios Forestales.*
- f) *Actuar directamente en la extinción y control de incendios incipientes con sujeción a lo previsto en los Planes de Emergencia y a las instrucciones de la autoridad competente.”*

1.5.2.6 Grupos Locales de Pronto Auxilio y organizaciones equivalentes

El **Reglamento de Prevención y Lucha contra los Incendios Forestales** permite que aquellos municipios que se encuentren, parcial o totalmente, en Zonas de Peligro puedan promover la formación de Grupos Locales de Pronto Auxilio para colaborar en la prevención y lucha contra incendios forestales, estando compuestos por personas físicas que reúnen los requisitos de selección, formación y adiestramiento establecidos por la Consejería competente. Los Grupos Locales de Pronto Auxilio deben integrarse en la Agrupación de Defensa Forestal de su término municipal.

La Consejería competente en materia de protección civil y emergencias promoverá la formación de grupos voluntarios entre los miembros de asociaciones relacionadas con la conservación de la naturaleza, debiendo reunir mismos requisitos que los solicitados para formar parte de los Grupos Locales. Los Grupos Locales y las organizaciones equivalentes desempeñarán las tareas que les sean asignadas por la dirección técnica de la extinción, pudiendo ser la vigilancia preventiva de incendios, el apoyo auxiliar a los grupos de extinción o la extinción de fuegos incipientes, entre otras tareas.



1.5.2.7 *Prevención de actividades de riesgo: regulación y limitación de usos y actividades*

El último instrumento de prevención previsto en la normativa autonómica andaluza comprende la regulación de aquellas actividades que, por su naturaleza, implican un riesgo potencial para la generación de un incendio. Estas actividades quedan reguladas a través de la **Ley de Montes 43/2003, artículo 48. Planificación para la prevención y defensa ante el riesgo de incendios forestales**, del **Reglamento de Prevención y Lucha contra los Incendios Forestales** de Andalucía, la **Orden de 21 de mayo de 2009, por la que se establecen limitaciones de usos y actividades en terrenos forestales y zonas de influencia forestal**, las **Instrucciones Generales para la Ordenación de Montes de la Comunidad de Andalucía**, la **Orden de 12 de abril de 2024, por la que se publican los formularios normalizados de solicitud y declaración responsable de quemas en terrenos forestales y zona de influencia forestal** y la **Resolución de 17 de mayo de 2024, de la Dirección General de Política Forestal y Biodiversidad, por la que se aprueban medidas excepcionales en terrenos forestales para prevenir incendios forestales en épocas de peligro bajo, medio y alto en la Comunidad Autónoma de Andalucía**.

La citada legislación clasifica estas actividades en los siguientes grupos:

Usos del fuego: comprende las siguientes actividades:

- Quema de vegetación natural, residuos agrícolas o forestales.
- Encender fuegos para la preparación de alimentos en cualquier espacio incluyendo áreas de descanso y zonas recreativas, pese a que estén habilitadas para ello.
- Uso de fuego en calderas de destilación y hornos de carbón y piconeo.
- Uso de fuego en actividades apícolas, excepto ahumadores en actividades apícolas en explotaciones inscritas en el Registro General de Explotaciones Ganaderas y sujetos al artículo 4 de la Orden de 21 de mayo de 2009.
- Vehículos: circulación de vehículos a motor campo a través, por cauces secos o inundados, vías pecuarias, vías forestales de extracción de madera y pistas forestales situadas fuera de la red de carreteras.

Estas actividades, de forma general, quedan prohibidas en Época de Peligro alto, con una serie de excepciones sujetas a autorización. Dichas excepciones son las siguientes:

Usos del fuego: Se pueden autorizar las siguientes actividades:

- Uso de barbacoas y/o hornillos de gas en establecimientos de alojamiento turísticos autorizados para ello.
- Uso de barbacoas en restaurantes rurales.
- Preparación de alimentos en acampadas y campamentos juveniles con contenido educativo autorizado
- Uso de calderas de destilación y hornos de carbón y piconeo en zonas de uso tradicional.

Circulación de vehículos de motor: Se exceptúan las siguientes actividades:

- Servidumbres de paso existentes.
- Acceso a instalaciones agroforestales, industriales, empresariales y turísticas, así como accesos a infraestructuras de comunicaciones terrestres, transporte de agua, energía eléctrica y gas.
- Las relacionadas con la gestión agroforestal. ○ La necesaria para labores de vigilancia y extinción de incendios forestales, vigilancia medioambiental y servicios de emergencia.
- Los servicios ecoturísticos que hayan sido autorizados.
- La circulación necesaria para la celebración de romerías tradicionales previamente autorizadas.



El **Reglamento de Prevención y Lucha contra los Incendios Forestales**, en su capítulo primero, indica el resto de actividades reguladas o prohibidas durante todas las épocas del año.

La **Resolución de 17 de mayo de 2024, de la Dirección General de Política Forestal y Biodiversidad, por la que se aprueban medidas excepcionales en terrenos forestales para prevenir incendios forestales en épocas de peligro bajo, medio y alto en la Comunidad Autónoma de Andalucía**, establece prohibiciones y limitaciones a partir de los Mapas de Niveles de Riesgo de Incendios Previstos realizados por la AEMET de forma diaria, pudiendo prohibir la ejecución de actividades en casos de riesgo extremo o la limitación horaria en casos de riesgo muy alto. La única actividad que podrá realizarse en ambas situaciones, con solo una restricción horaria, será el mantenimiento de cortafuegos.

1.5.3 Políticas públicas para la lucha contra incendios forestales de la Comunidad Autónoma de Andalucía: el Plan de Emergencia por Incendios Forestales, INFOCA.

La **Ley 5/1999, de 29 de junio** y el **Reglamento de Prevención y Lucha Contra los Incendios Forestales** agrupa los instrumentos utilizados en la Comunidad Autónoma de Andalucía en materia de lucha contra incendios, siendo el **Plan de Emergencia por Incendios Forestales** el que se articula para la lucha de los incendios forestales a nivel autonómico.

El **Plan INFOCA** aprobado por el **Decreto 371/2010, de 14 de septiembre**, es el Plan de referencia en la Comunidad Autónoma en materia de lucha contra incendios forestales, aborda de forma interrelacionada la gestión de incendios forestales y las situaciones de riesgo generadas, exponiéndose los siguientes aspectos:

- Información territorial
- Análisis del riesgo
- Zonificación del territorio
- Clasificación de las Épocas de Peligro

Las épocas de peligro se establecen, según el apartado 2.4 del Plan INFOCA, como bajo, medio y alto, debiéndose tener en cuenta para la planificación de la lucha contra incendios y en la regulación de usos y actividades en medio rural con riesgo de provocar incendios. Pueden ser modificadas por Orden de la Consejería competente en materia de protección civil y emergencias.

Clasificación de Incendios Forestales

La clasificación de los incendios forestales se efectúa atendiendo a la gravedad potencial y el grado de evolución que puede presentar un incendio. Dicha clasificación relaciona los recursos y directrices a seguir en cada caso, catalogándose según la gravedad en 4 niveles, descritos a continuación:



| Nivel | Tipo de incendio | Evolución esperada | Propuesta declaración | Declaración | Medios a incorporar | Activación |
|-------|--|--|---|------------------------------------|--|---|
| 0 | Incendios que pueden ser controlados con los medios de extinción previstos | No suponen peligro para civiles. Incluye incendios que no requieren despliegues de protección civil. | | | | |
| 1 | Incendios que pueden ser controlados con los medios de extinción previstos | Se prevé la necesidad de medidas especiales para la protección de civiles y bienes | Nivel provincial: Dirección Técnica del Plan. | Delegación de Gobierno provincial | Activación del personal técnico de gestión de emergencias según protocolo. Notificación del CECOP ¹ a los grupos operativos | Comité Asesor Provincial |
| | | | Nivel regional: Dirección Operativa del Plan | Secretaría General de Interior | | Comité Asesor Regional y, en su caso, CECOP |
| 2 | Incendios que requieren la incorporación de medios extraordinarios estatales | | Nivel provincial: Dirección Técnica del Plan | Delegación de Gobierno provincial | Medios extraordinarios estatales | Dirección Operativa a través del COR ² |
| | | | Nivel regional: Dirección Operativa del Plan | Secretaría General de Interior | Otros medios | Dirección Operativa a través del CECOP |
| 3 | Incendios en los que entra el interés nacional | | Según Normativa Estatal vigente. | Ministerio del Interior del Estado | | |

Tabla 3. Clasificación de la gravedad potencial de un incendio forestal. Fuente: Plan INFOCA.

1.CECOP son las siglas de Centro de Coordinación Operativa.

2.COR son las siglas de Centro Operativo Regional.

Establecida la categoría del incendio, se realiza una previsión de la gravedad, según se detalla en el propio Plan INFOCA, de acuerdo a una serie de parámetros:

1. *“Fisiografía de la zona afectada.*
2. *Condiciones meteorológicas, en especial temperatura, humedad relativa y condiciones de viento.*
3. *Inflamabilidad y combustibilidad de la vegetación afectada.*
4. *Presencia de infraestructuras de defensa contra incendios forestales.*
5. *Presencia de infraestructuras sensibles (líneas eléctricas, centros de transformación, depósitos de combustible, fábricas, etc.).*
6. *Valor ecológico y de reparación de los terrenos forestales afectados.*
7. *Vulnerabilidad de los terrenos forestales o infraestructuras en riesgo por la evolución del incendio.*
8. *Dificultad de actuación de los medios.*
9. *Otros parámetros de importancia local no considerados en la relación anterior.”*

La evaluación de los anteriores parámetros da como resultado una previsión de la evolución del incendio. Esta evolución se clasifica en 5 grados según la tabla 4:



| Grados | Nombre | Actuación | Definición |
|----------|---------------------|--|--|
| A | Incendio incipiente | Intervención de los medios en ataque inicial. | Incendio que puede ser controlado con los medios de despacho automático del Plan INFOCA. |
| B | Incendio bajo | Intervención en ataque ampliado a segundo nivel. | Incendios que requieren de la incorporación de más medios en ataque ampliado. |
| C | Incendio medio | Intervención en ataque ampliado tercer nivel. | Incendios que puedan requerir de la intervención de medios aéreos regionales y/o Brigadas de Refuerzo Contra Incendios Forestales en su área de actuación prioritaria y la distribución de los medios terrestres provinciales en sectores de intervención. |
| D | Incendio alto | Intervención en ataque ampliado cuarto nivel. | Incendios que puedan requerir del despliegue máximo del dispositivo provincial, de la intervención de medios aéreos regionales y/o BRICA fuera de su área de actuación prioritaria y del apoyo de más medios del resto de las provincias. |
| E | Incendio extremo | Incendios que superen el Grado D. | |

Tabla 4. Clasificación del grado de evolución de un incendio forestal. Fuente: Plan INFOCA.

Operatividad del Plan

El funcionamiento operativo de extinción de incendios, según se indica en el capítulo 5 del Plan INFOCA, se desarrolla en fases, atendiendo al nivel de emergencia del suceso. En función del nivel de emergencia, se recogen protocolos de activación de emergencia, medios y recursos, incluyéndose también el procedimiento para movilizar recursos extraordinarios (Unidad Militar de Emergencias del Ejército, medios del Estado, medios de otras Comunidades Autónomas, etc.).

La Dirección Operativa del Plan INFOCA incluye al Servicio Operativo de Extinción de Incendios Forestales (en adelante, SEIF), siendo los *“medios humanos y materiales aportados por la Consejería competente en materia de protección civil y emergencias, bien por sí misma, bien a través de sus entidades instrumentales para hacer frente de forma específica a la extinción de incendios forestales”*, definiéndose también el Sistema de Manejo de Emergencias por Incendios Forestales como *“el sistema que permite la planificación, organización y seguimiento de las actuaciones a realizar en la extinción de incendios forestales”*.

Catálogos de Medios y Recursos

Los recursos humanos y materiales de los que dispone la Comunidad Autónoma de Andalucía para la prevención y lucha contra incendios, se recogen en el Catálogo de Medios y Recursos, publicado y actualizado anualmente mediante Orden de la Consejería competente en materia de protección civil y emergencias. Para 2024 se recoge en la Orden de 24 de junio de 2024, por la que se aprueba el Catálogo de Medios del Plan INFOCA 2024.



2 Análisis y diagnóstico territorial

2.1 Análisis territorial andaluz

2.1.1 Características socioeconómicas de Andalucía e incidencia del sector forestal

2.1.1.1 Demografía

Andalucía es la Comunidad Autónoma con mayor población de España, con un total de 8.500.187 habitantes en 2022, según los datos del padrón municipal del Instituto Nacional de Estadística (INE), distribuida en un 50,7 % de mujeres y un 49,3 % de hombres. Supone un 17,9 % de la población española en 2022, y el 1,9 % de la población comunitaria europea². Presenta una extensión de 87.598 km², que supone el 17,3 % del territorio español y un 2,1 % de la superficie comunitaria.

La densidad poblacional media en Andalucía en el año 2022 es de 97 habitantes/km², algo superior a la media nacional (93,8 habitantes/km²) e inferior al valor medio comunitario para el mismo año (108 hab/km² para el grupo de los 27). La Comunidad presenta grandes diferencias en la densidad de las distintas regiones, con áreas urbanas con densidades superiores a los 400 habitantes/km² y zonas despobladas con densidades inferiores a los 30 habitantes/km².

El análisis de la distribución de la población, a partir de los datos del INE de 2021, subraya que el 80,6 % de la población reside en municipios de más de 10.000 habitantes, y que el 50,7 % de la población andaluza vive en municipios de más de 50.000 habitantes. El 30 % de la población vive en municipios comprendidos entre los 10.000 y los 50.000 habitantes, un 8,7 % reside en municipios entre 10.000 y 5.000 habitantes y el 10,6 % restante se localiza en núcleos inferiores a 5.000 habitantes. Estos datos se visualizan en el gráfico 1.

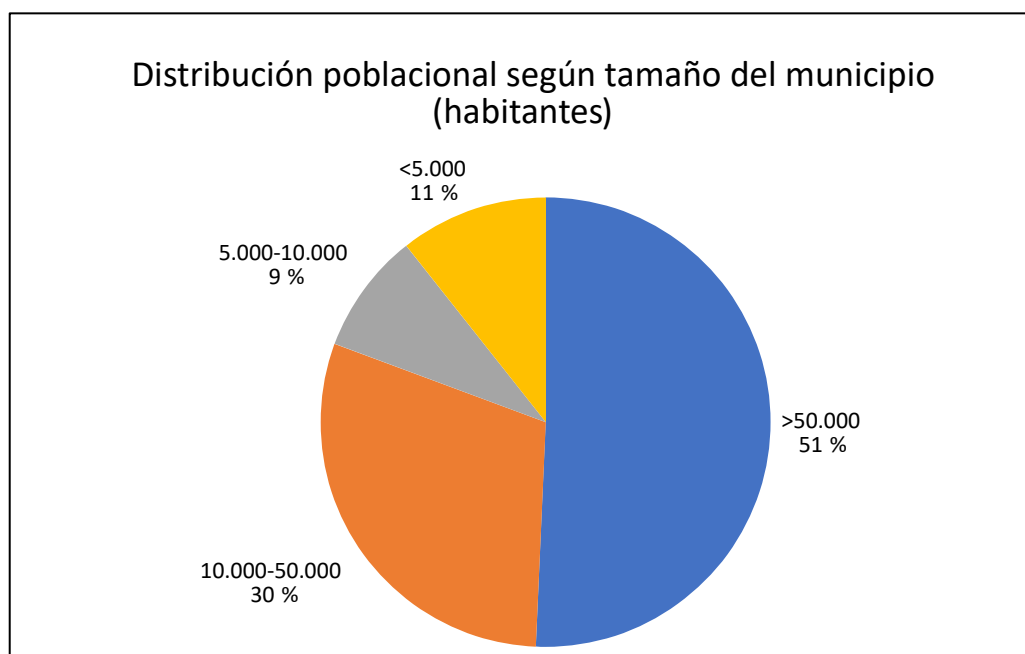


Gráfico 1. Análisis de la población en función del tamaño del municipio. Fuente: Instituto Nacional de Estadística. Padrón Municipal de 2021. Consultado en marzo de 2023.

² Fuente: Base de datos Eurostat para el grupo de los 27 miembros, consultada en marzo de 2023.



La evolución de la distribución poblacional, ordenada por tamaño de municipio, en las dos últimas décadas experimenta una concentración en núcleos más grandes, principalmente en aquellos municipios con más de 50.000 personas empadronadas.

La tabla que se muestra a continuación ilustra las tendencias poblacionales teniendo como referencia los años 2001, 2011 y 2021:

| Año | 2001 | | 2011 | | 2021 | |
|---------------|-------------|------------|-------------|------------|-------------|------------|
| | % Población | Municipios | % Población | Municipios | % Población | Municipios |
| >50.000 | 47,7 | 23 | 50,6 | 29 | 50,7 | 29 |
| 10.000-50.000 | 29,2 | 110 | 29,3 | 123 | 30 | 124 |
| 5.000-10.000 | 10,1 | 108 | 9,2 | 110 | 8,7 | 105 |
| <5.000 | 13 | 528 | 11 | 509 | 10,6 | 527 |
| Total | 100 | 769 | 100 | 771 | 100 | 785 |

Tabla 5. Evolución de la población andaluza en el rango 2001-2021. Fuente: Instituto Nacional de Estadística. Padrón Municipal. Consultado en marzo de 2023.

El grado de envejecimiento³ de la población andaluza, en los últimos 20 años, muestra una población cada vez más envejecida:

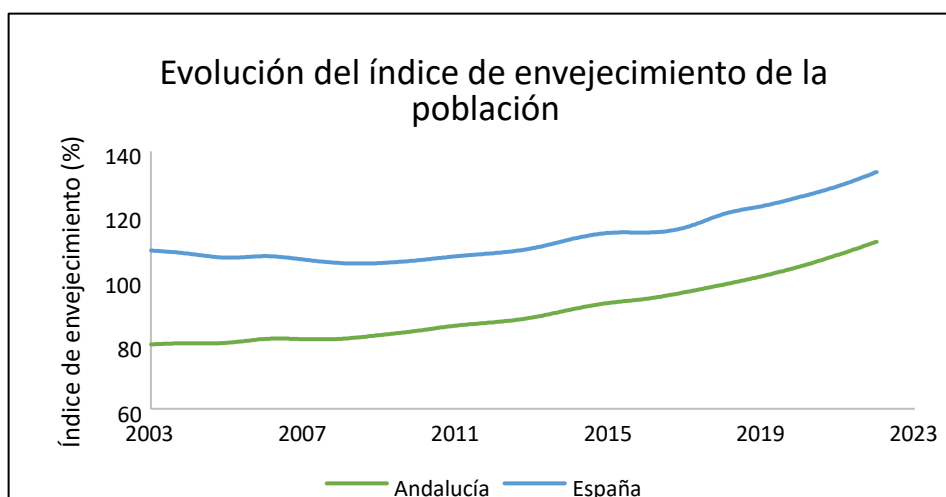


Gráfico 2. Evolución del índice de envejecimiento en Andalucía y la media nacional. Fuente: Instituto Nacional de Estadística. Padrón Municipal. Consultado en marzo de 2023.

En el anterior gráfico se muestra un índice que en 2022 llega a un 111 %. Este dato, respecto a la media española, es inferior, ya que la media nacional se sitúa en el 133,46 %⁴, lo que indica que Andalucía presenta una proporción de jóvenes menores de 16 años mayor con respecto a la población de más de 64 años que el resto de España en su conjunto.

³ Es un indicador definido por el Instituto Nacional de Estadística como: “El porcentaje que representa la población mayor de 64 años sobre la población menor de 16 años a 1 de enero de un año concreto”.

⁴ Índice de envejecimiento poblacional (2022). Media nacional. Instituto Nacional de Estadística.



2.1.1.2 Estructura socioeconómica

El diagnóstico territorial, en lo referente a la estructura socioeconómica de Andalucía, se condiciona al estudio de los siguientes apartados: producto interior bruto y valor añadido bruto, indicadores de empleo, y producción económica.

La situación socioeconómica andaluza se ha analizado a partir del Producto Interior Bruto (PIB) como suma del Valor Añadido Bruto (VAB) de cada sector económico. En la tabla 6 se presenta el VAB de cada sector, en millones de euros, para el año 2019, junto con el porcentaje que representa sobre el PIB para Andalucía y para España. En la tabla 7 se indica el porcentaje que representa el VAB de cada sector al total nacional.

El estudio de la contribución de los sectores económicos al PIB andaluz denota el predominio del sector terciario, con casi el 70 %. Por otro lado, el aporte de Andalucía al PIB nacional en 2019 supuso un 13,24 %, siendo la tercera Comunidad Autónoma que más aporta tras Cataluña y Madrid. En ese sentido, destaca el peso del sector primario andaluz, que supone casi un tercio del total nacional. El sector secundario queda por debajo de la contribución media andaluza, alcanzando una contribución del 11,11 %.

| Valor añadido bruto en 2019 (millones de euros) | | | | |
|---|-------------------|------------|------------------|------------|
| Sector económico | Andalucía | | España | |
| | 2019 | % | 2019 | % |
| Sector primario | 9.079,80 | 5,51 | 30.751 | 2,47 |
| Sector secundario | 27.721,40 | 16,81 | 249.621 | 20,04 |
| Sector terciario | 112.781,60 | 68,38 | 849.247 | 68,18 |
| Impuestos netos sobre los productos | 15.346,60 | 9,30 | 115.894 | 9,30 |
| PIB a precios de mercado | 164.929,40 | 100 | 1.245.513 | 100 |

Tabla 6. Análisis del VAB en 2019. Fuente: Instituto Nacional de Estadística. Consultado en marzo de 2023.

| Sector económico | Contribución de Andalucía al VAB nacional (%) |
|-------------------------------------|---|
| Sector primario | 29,53 |
| Sector secundario | 11,11 |
| Sector terciario | 13,28 |
| Impuestos netos sobre los productos | 13,24 |
| PIB a precios de mercado | 13,24 |

Tabla 7. Estudio de la contribución de los sectores económicos andaluces al VAB nacional. Fuente: Instituto Nacional de Estadística. Consultado en marzo de 2023.

La estructura sectorial de empleo en Andalucía para el año 2022 se presenta en el gráfico 3, donde se corrobora una vez más el peso del sector terciario. Frente a los datos relativos del conjunto de España, se observa una menor presencia del sector secundario, mientras que en el resto de sectores se supera la participación nacional, siendo más notoria la diferencia en el sector primario.



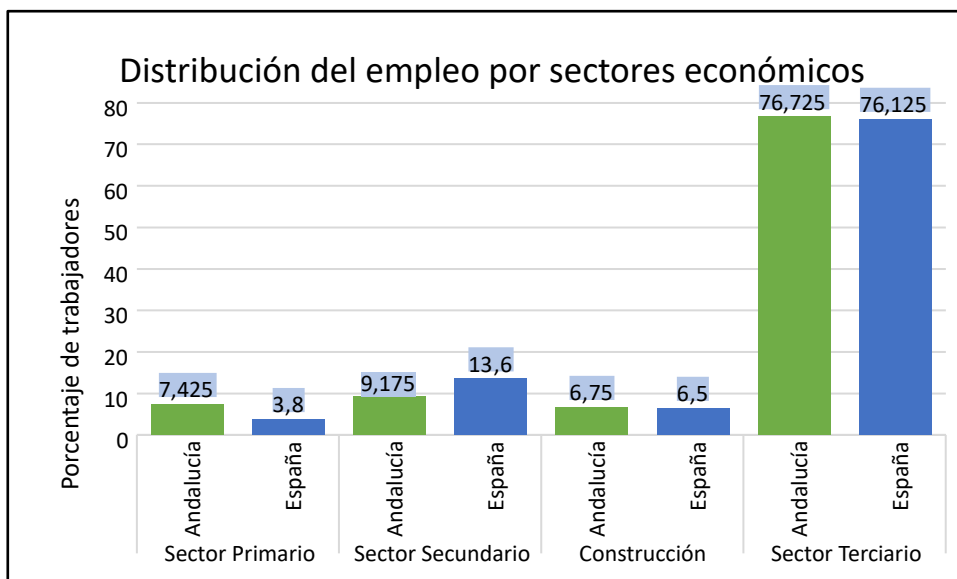


Gráfico 3. Distribución sectorial del empleo en Andalucía. Fuente: Instituto Nacional de Estadística. Encuesta de población activa 2022. Consultado en marzo de 2023.

En la tabla 8 se muestran los datos comparativos de los principales indicadores del empleo entre España y Andalucía para el periodo 2017-2021. Del análisis de los datos presentados, se observa una mejora del empleo y una reducción del paro en los últimos años, con una pequeña bajada en 2021 debida a la situación extraordinaria generada por el COVID-19. Se observa como ambas tasas se acercan a la media nacional, mientras que la tasa de actividad se mantiene relativamente estable.

| Año | Tasa de Actividad (%) | | Tasa de Empleo (%) | | Tasa de Paro (%) | |
|------|-----------------------|-----------|--------------------|-----------|------------------|-----------|
| | España | Andalucía | España | Andalucía | España | Andalucía |
| 2021 | 58,51 | 57,03 | 49,87 | 44,67 | 14,78 | 21,67 |
| 2020 | 57,44 | 55,37 | 48,52 | 43,03 | 15,53 | 22,28 |
| 2019 | 58,64 | 56,79 | 50,37 | 44,76 | 14,1 | 21,19 |
| 2018 | 58,65 | 56,88 | 49,7 | 43,81 | 15,25 | 22,99 |
| 2017 | 58,83 | 57,35 | 48,7 | 42,72 | 17,22 | 25,51 |

Tabla 8. Indicadores de empleo en Andalucía para el periodo 2017-2021. Fuente: Instituto Nacional de Estadística. Encuesta de población activa 2022. Consultado en marzo de 2023.

En cuanto al nivel de renta, la renta neta media por persona en el año 2021 en Andalucía fue de 9.915 €, casi un 20 % inferior a la renta neta media española, de 12.269 €.

Como se ha observado en la distribución del VAB por sectores de actividad, el sector primario alcanza una representación notablemente superior en la economía andaluza respecto a la española (5,51 % frente al 2,47 %) siendo el sector que mayor contribución aporta al conjunto del PIB nacional. Dentro del sector primario el protagonismo recae fundamentalmente en el sector agrario (integrado por los subsectores agrícola, ganadero y forestal), representando más del 90 % de todo el VAB de dicho sector.



Hay que tener en cuenta que la clasificación nacional de actividades económicas (CNAE-09) incluye el VAB agrario dentro del epígrafe: “agricultura, ganadería, silvicultura y pesca”, sin diferenciar el subsector forestal, por lo que resulta difícil conocer su verdadera contribución económica en el conjunto del sector agrario. Se puede realizar una primera aproximación a partir del estudio de la producción en el sector primario, donde se puede observar una tendencia al alza del peso de la agricultura y ganadería en Andalucía frente a la explotación forestal de los montes. En la tabla 9 se presentan los resultados.

| Subsector | 2010 | | 2015 | | 2020 | |
|--|----------------|-------|----------------|-------|----------------|-------|
| | Miles de euros | % | Miles de euros | % | Miles de euros | % |
| Agricultura, ganadería, silvicultura y pesca | 11.030.398 | 100 | 14.088.698 | 100 | 14.768.089 | 100 |
| Agricultura, ganadería, caza y servicios relacionados con la misma | 10.358.538 | 93,91 | 13.474.602 | 95,64 | 14.078.467 | 95,33 |
| Silvicultura y explotación forestal | 414.874 | 3,76 | 324.798 | 2,31 | 374.773 | 2,54 |
| Pesca y acuicultura | 256.986 | 2,33 | 289.298 | 2,05 | 314.849 | 2,13 |

Tabla 9. Producción a precios básicos del sector primario andaluz en el intervalo 2010-2020. Fuente: Consejería de Economía, Hacienda y Fondos Europeos. Contabilidad Regional Anual de Andalucía. Consultado en marzo de 2023.

Según datos de la Contabilidad Regional Anual de Andalucía para la producción en el sector agrario, la aportación del subsector forestal muestra una tendencia a la baja en los últimos años en relación al total del sector, aunque el valor de la producción se mantiene en torno a los 350.000 millones de euros, con picos y caídas. Esto se debe al crecimiento de otros subsectores agrícolas mientras que el subsector forestal se mantiene estancado. Los valores para el intervalo 2011-2020 pueden consultarse en la tabla 10.

| Año | Valor total del sector | Silvicultura y explotación forestal | Porcentaje del subsector forestal sobre el sector primario |
|----------|------------------------|-------------------------------------|--|
| 2011 | 10.685.660 | 442.935 | 4,15 |
| 2012 | 9.559.986 | 406.481 | 4,25 |
| 2013 | 11.876.982 | 319.844 | 2,69 |
| 2014 | 10.809.273 | 337.329 | 3,12 |
| 2015 | 14.088.698 | 324.798 | 2,31 |
| 2016 | 13.647.329 | 313.343 | 2,30 |
| 2017 | 14.689.497 | 405.771 | 2,76 |
| 2018 | 15.066.287 | 429.631 | 2,85 |
| 2019 | 13.272.898 | 395.888 | 2,98 |
| 2020 (P) | 14.768.089 | 374.773 | 2,54 |

Tabla 10. Evolución del subsector forestal en Andalucía en el intervalo 2011-2020. Fuente: Consejería de Economía, Hacienda y Fondos Europeos. Contabilidad Regional Anual de Andalucía. Consultado en marzo de 2023.

(P): Previsión.



La importancia del patrimonio forestal no puede ser considerada de forma exclusiva por los beneficios productivos del monte valorados a partir de los recursos forestales que tienen un valor de mercado. El monte andaluz ofrece muchos beneficios de mayor importancia social y que pueden ser incluidos en dos grandes grupos: los beneficios ambientales y los de uso recreativo. Ninguno de ellos es contabilizado en los datos económicos del sector forestal, por tanto, no tienen actualmente incidencia en el VAB forestal.

Los beneficios ambientales, de gran valor para la sociedad actual, se traducen en el papel del monte mediterráneo en la regulación del ciclo de agua, el control de los procesos erosivos, el mantenimiento de la biodiversidad, el valor de legado, la fijación de dióxido de carbono y la emisión de oxígeno, o la configuración del paisaje. Es lo que se conoce también como bienes públicos de no-uso, que producen un bienestar sin necesidad siquiera de usarlos. De todos ellos conviene resaltar la importancia que actualmente tiene la fijación del CO₂, cuya valoración para Andalucía se fija en 1.944 millones de euros en la **Actualización de la Primera Valoración Integral de los Ecosistemas Forestales**⁵.

Los beneficios de carácter recreativo están asociados al esparcimiento, ocio y disfrute de la población, función muy valorada en la sociedad actual y que tiene una implicación muy directa en otros sectores económicos como el ecoturismo.

El actual entorno sociocultural que envuelve de forma general al sector forestal, invita a plantear una nueva visión de la función socioeconómica del monte mediterráneo, donde las tradicionales medidas monetarias en que suelen ofrecerse los datos macroeconómicos deben ser sustituidas por nuevos patrones que reflejen el bienestar generado. Son bienes intangibles, como los usos y servicios ambientales y recreativos, los que cada vez más hacen del monte un elemento básico de la calidad y el bienestar común.

La entonces Consejería de Medio Ambiente llevó a cabo en el año 2002 la Primera Valoración Integral de los Ecosistemas Forestales. Dicha Valoración fue actualizada en el año 2007, cuyos resultados se recogen de forma sintetizada en la tabla 11, con la intención de ajustarse a esta concepción del monte mediterráneo, y adecuarla a una economía ecológica, social y de mercado que le otorgue la verdadera importancia que le corresponde. Como resultado de dicho trabajo el valor económico total de los montes andaluces se estimó en 30.365 millones de euros y su valor de renta en 607 millones de euros.

⁵ Consejería de Medio Ambiente (2007). Actualización de la Primera Valoración Económica Integral de los Ecosistemas Forestales de Andalucía.



| Aspecto | Elementos | Renta (miles €) | Valor (miles €) | Porcentaje total Andalucía (%) |
|-------------------------|---------------------|-----------------|-------------------|--------------------------------|
| Productivo | Madera | 13.528 | 676.400 | 2,2 |
| | Corcho | 74.046 | 3.702.300 | 12,2 |
| | Piñón | 3.179 | 158.950 | 0,5 |
| | Pastos | 13.341 | 667.050 | 2,2 |
| | Caza | 71.654 | 3.582.700 | 11,8 |
| | Castaña | 4.695 | 234.800 | 0,8 |
| | Viento | 1.060 | 53.000 | 0,2 |
| | Subtotal productivo | 181.503 | 9.075.200 | 29,9 |
| Recreativo | Uso recreativo | 33.556 | 1.667.800 | 5,5 |
| | Paisaje | 57.955 | 2.897.750 | 9,5 |
| | Subtotal recreativo | 91.511 | 4.565.550 | 15,1 |
| Ambiental | Carbono | 38.889 | 1.944.450 | 6,4 |
| | No-Uso | 295.397 | 14.769.850 | 48,6 |
| | Subtotal ambiental | 334.286 | 16.714.300 | 55 |
| Total Valoración | | 607.300 | 30.355.050 | 100 |

Tabla 11. Actualización de la Valorización Económica Integral de los Ecosistemas Forestales de Andalucía. Fuente: Instituto Andaluz de Investigación y Formación Agraria, Pesquera, Alimentaria y de la Producción Ecológica.

La Valoración Integral define como principal función y criterio de valor de nuestros ecosistemas forestales la función ambiental, a la que atribuye el 55 % de su valor total, seguido de su función productiva, con el 29,9 %, y por último la función recreativa, que supone el 15,1 %. Por todo ello es posible afirmar que los datos referentes al VAB forestal están infravalorados, pues no contemplan parte de los beneficios productivos obtenidos de los recursos forestales como aprovechamientos cinegéticos y ganaderos desarrollados sobre terreno forestal. Tampoco se contempla ninguno de los beneficios sociales de carácter ambiental y recreativo.

2.1.2 Contexto forestal andaluz. Estructura organizativa e impacto de los incendios forestales

La particularidad de los pequeños municipios andaluces ubicados en los espacios forestales, hace necesaria la contextualización de éstos y su vulnerabilidad frente a los incendios forestales.

2.1.2.1 Definición, distribución y estructura de la propiedad forestal

La información expuesta en el presente apartado ha sido extraída y completada a partir del Plan Forestal Andaluz Horizonte 2030. El régimen de propiedad de los montes se clasifica, por un lado, en los montes de titularidad privada, y por otro, los montes públicos, pertenecientes a cualquiera de las administraciones y entidades públicas. Estos últimos en Andalucía son principalmente los ayuntamientos y la Comunidad Autónoma y, en menor medida, el Estado y otras entidades públicas.



En la tabla 12 se recoge la superficie de montes públicos existente en Andalucía en el año 2020. Para dicho año, ascendía a 1.265.419,38 hectáreas, con un 48 % de la superficie de titularidad de ayuntamientos, el 45 % titularidad de la Comunidad Autónoma de Andalucía y el 7 % restante perteneciente a otras Entidades Públicas. Granada, Jaén, Huelva y Almería son las provincias con mayor extensión territorial de montes públicos (contribuyen, respectivamente, en un 22 %, 21 %, 17 % y 15 % a la cifra global autonómica). Destaca particularmente la superficie de montes de titularidad municipal en la provincia de Granada, así como la extensión de los montes pertenecientes a la Junta de Andalucía en la provincia de Jaén.

| Titular | Comunidad Autónoma de Andalucía | | Ayuntamientos | | Estado | | Otras entidades públicas | |
|------------------|---------------------------------|--------------|-------------------|--------------|------------------|-------------|--------------------------|-------------|
| | Superficie (ha) | % | Superficie (ha) | % | Superficie (ha) | % | Superficie (ha) | % |
| Almería | 79.965,31 | 41,80 | 106.678,45 | 55,76 | 4.682,99 | 2,45 | 0 | 0 |
| Cádiz | 27.766,35 | 37,83 | 36.782,64 | 50,11 | 8.349,87 | 11,38 | 505,89 | 0,69 |
| Córdoba | 39.127,82 | 68,69 | 11.358,20 | 19,94 | 6.480,02 | 11,38 | 0,00 | 0,00 |
| Granada | 86.897,62 | 30,85 | 185.536,05 | 65,86 | 9.034,53 | 3,21 | 247,85 | 0,09 |
| Huelva | 96.500,60 | 45,36 | 95.418,20 | 44,85 | 20.137,99 | 9,47 | 682,57 | 0,32 |
| Jaén | 156.510,48 | 58,23 | 87.773,06 | 32,66 | 24.483,41 | 9,11 | 0 | 0 |
| Málaga | 41.278,64 | 34,17 | 73.650,28 | 60,96 | 5.881,54 | 4,87 | 0 | 0 |
| Sevilla | 42.106,60 | 70,54 | 9.502,70 | 15,92 | 7.670,81 | 12,85 | 408,90 | 0,69 |
| Andalucía | 570.153,42 | 45,06 | 606.699,58 | 47,94 | 86.721,16 | 6,85 | 1.845,21 | 0,15 |

Tabla 12. Superficie de montes públicos en las provincias andaluzas según su titularidad en el año 2020. Fuente: Catálogo de Montes Públicos. Consultado en marzo de 2023.

Acorde a lo establecido en la **Ley 2/1992, de 15 de junio, Forestal de Andalucía**, el Catálogo de Montes de Andalucía, como registro público de carácter administrativo, es el instrumento en el que se incluye y mejora progresivamente la información relativa al conjunto de los montes existentes en Andalucía pertenecientes a cualquiera de las Administraciones y Entidades Públicas. La aprobación de la **Orden de 23 de febrero de 2012, por la que se da publicidad a la relación de montes incluidos en el Catálogo de Montes Públicos de Andalucía** (en adelante, CMPA), constituyó un hito en este sentido y, en sucesivos años, el Catálogo se ha ido actualizando regularmente.

Los montes declarados en el Catálogo de Montes de Utilidad Pública figuran también en el CMPA, el primero fue creado en cumplimiento de la legislación de ámbito nacional. La superficie que ocupan estos montes se muestra en la tabla 12. Destaca Málaga como la provincia con mayor porcentaje de montes de utilidad pública sobre su total, mientras que en Sevilla apenas supera el 33 %.



| Titular | Montes de utilidad pública | | Total de montes públicos | |
|------------------|----------------------------|----------------|--------------------------|----------------|
| Provincia | Superficie (ha) | % ₁ | Superficie (ha) | % ₂ |
| Almería | 124.120,25 | 64,79 | 191.326,75 | 15,12 |
| Cádiz | 51.073,81 | 69,70 | 73.404,75 | 5,80 |
| Córdoba | 36.081,11 | 63,29 | 56.966,04 | 4,50 |
| Granada | 165.270,73 | 58,71 | 281.716,05 | 22,26 |
| Huelva | 118.320,50 | 55,72 | 212.739,36 | 16,81 |
| Jaén | 206.343,71 | 76,74 | 268.766,95 | 21,24 |
| Málaga | 95.989,46 | 79,43 | 120.810,46 | 9,55 |
| Sevilla | 19.678,96 | 33,12 | 59.689,01 | 4,72 |
| Andalucía | 816.878,53 | 64,58 | 1.265.419,37 | 100 |

Tabla 13. Montes de Utilidad Pública en Andalucía. Fuente: Plan Forestal Andaluz Horizonte 2030.

1. Porcentaje de extensión territorial de montes de utilidad pública respecto de la superficie total de montes públicos en la provincia o en la Comunidad Autónoma.

2. Porcentaje de extensión territorial de montes públicos en cada provincia respecto de la superficie total en la Comunidad Autónoma de Andalucía.

En la tabla 14 se presenta la distribución de montes públicos en Andalucía y sus provincias, catalogados según su titularidad. Cabe destacar que el 90 % de los montes públicos se reparten entre Ayuntamientos y la Comunidad Autónoma.

| Titular | Comunidad autónoma de Andalucía | | Ayuntamientos | | Estado | | Otras entidades públicas | | N.º total montes públicos |
|------------------|---------------------------------|---------------------------------|---------------|---------------------------------|------------|---------------------------------|--------------------------|---------------------------------|---------------------------|
| | N.º | Tamaño medio de los montes (ha) | N.º | Tamaño medio de los montes (ha) | N.º | Tamaño medio de los montes (ha) | N.º | Tamaño medio de los montes (ha) | |
| Almería | 127 | 629,65 | 146 | 730,67 | 38 | 123,24 | 0 | 0 | 311 |
| Cádiz | 84 | 330,55 | 72 | 510,87 | 11 | 759,08 | 4 | 126,47 | 171 |
| Córdoba | 35 | 1.117,94 | 32 | 354,94 | 1 | 6.480,02 | 0 | 0 | 68 |
| Granada | 79 | 1.099,97 | 145 | 1.279,56 | 14 | 645,32 | 1 | 247,85 | 239 |
| Huelva | 48 | 2.010,43 | 60 | 1.590,3 | 23 | 875,56 | 12 | 56,88 | 143 |
| Jaén | 129 | 1.213,26 | 128 | 685,73 | 20 | 1.224,17 | 0 | 0 | 277 |
| Málaga | 87 | 474,47 | 77 | 956,5 | 2 | 2.940,77 | 0 | 0 | 166 |
| Sevilla | 43 | 979,22 | 17 | 558,98 | 10 | 767,08 | 1 | 408,9 | 71 |
| Andalucía | 632 | 902,14 | 677 | 896,16 | 119 | 728,75 | 18 | 102,51 | 1.446 |

Tabla 14. Distribución de montes públicos y su tamaño medio en Andalucía en función de su titularidad. Fuente: Catálogo de Montes Públicos. Consultado en marzo de 2023.



2.1.2.2 Caracterización de los municipios de carácter forestal

La información expuesta en el presente apartado ha sido extraída y completada a partir del Estudio Ambiental Estratégico de la Evaluación Ambiental Estratégica Ordinaria de la Adecuación del Plan Forestal Andaluz Horizonte 2030.

La tercera Adecuación del Plan Forestal Andaluz (Horizonte 2030) identificó los municipios de carácter forestal como aquellos municipios que cumplen los siguientes parámetros:

Municipios que poseen más de un 50 % de superficie ocupada por superficie forestal y superficies naturales no alteradas, tomando como referencia el “Mapa de unidades del Plan Forestal Andaluz”.

Población inferior a 30.000 habitantes.

Densidad poblacional inferior a 100 hab/km².

Según datos de 2017⁶, Andalucía se compone administrativamente de 776 municipios, de los cuales, 361 municipios entrarían en la subcategoría de municipios de carácter forestal, representando el 46 % de los municipios andaluces y suponiendo el 77 % de superficie forestal de la Comunidad Autónoma de Andalucía.

El análisis de la distribución de municipios forestales por provincias para el año 2017, expone que la provincia con mayor número de municipios forestales es Almería, seguida de Granada.

| Provincias | Municipios forestales | Superficie forestal (ha) | Superficie forestal ocupada por municipios forestales (%) |
|------------------|-----------------------|--------------------------|---|
| Almería | 84 | 587.303,42 | 76,45 |
| Cádiz | 15 | 353.788,42 | 77,19 |
| Córdoba | 29 | 652.747,21 | 74,77 |
| Granada | 77 | 652.467,36 | 68,7 |
| Huelva | 61 | 743.820,05 | 84,7 |
| Jaén | 33 | 622.766,91 | 72,66 |
| Málaga | 41 | 351.614,92 | 81,69 |
| Sevilla | 21 | 430.772,74 | 83,67 |
| Andalucía | 361 | 4.395.281,03 | 77 |

Tabla 15. Distribución por provincias de los municipios forestales en 2017. Fuente: Elaboración propia a partir de Estudio Ambiental Estratégico de la Evaluación Ambiental Estratégica Ordinaria de la Adecuación del Plan Forestal Andaluz Horizonte 2030.

Los municipios forestales de Andalucía, según el Plan Forestal Andaluz Horizonte 2015, suponían una población de 1.118.620 habitantes. Según datos del año 2017, la población había disminuido a 835.051 habitantes, implicando un descenso poblacional del 25,35 %. Otro de los aspectos destacables de la población residente en estos municipios es su mayor índice de envejecimiento. Al estudiar la evolución del índice entre los años 2008 y 2017, se muestra un envejecimiento generalizado de la población andaluza, acentuado en los municipios de carácter forestal. Se adjunta el gráfico 4, mostrándose la síntesis de dicho estudio.

⁶ Estudio Ambiental Estratégico de la Evaluación Ambiental Estratégica Ordinaria de la Adecuación del Plan Forestal Andaluz Horizonte 2030.



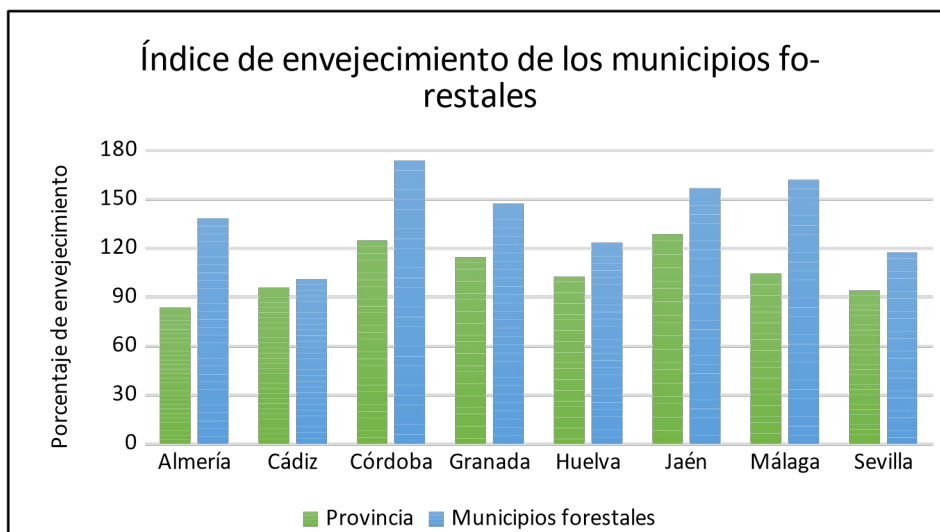


Gráfico 4. Comparación entre índice de envejecimiento de Andalucía y municipios forestales. Fuente: Estudio Ambiental Estratégico. Evaluación Ambiental Estratégica Ordinaria de la Adecuación del Plan Forestal Andaluz Horizonte 2030

La mayor parte de los municipios de carácter forestal se localizan en los grandes sistemas montañosos de Andalucía, como son Sierra Morena y las cordilleras Béticas. Los municipios localizados en estos espacios presentan una menor aptitud de los suelos por sus características edáficas, de pendiente y altitud para desarrollar usos distintos a los forestales. Por ello, existe una estrecha relación entre estos municipios y las áreas andaluzas con mayores limitaciones físicas.

La comparación de la renta media de los municipios forestales con la renta de las provincias en las que se encuentran muestra como la gran mayoría de estos municipios presenta una renta media menor. De los 361 municipios forestales, solo 12 superan la media de sus respectivas provincias. En la siguiente tabla se adjunta dicha comparación.

| Provincias | Número de municipios | Municipios forestales con renta inferior a la media provincial |
|------------------|----------------------|--|
| Almería | 101 | 81 |
| Cádiz | 44 | 14 |
| Córdoba | 75 | 29 |
| Granada | 172 | 71 |
| Huelva | 79 | 61 |
| Jaén | 97 | 33 |
| Málaga | 103 | 40 |
| Sevilla | 105 | 20 |
| Andalucía | 776 | 349 |

Tabla 16. Comparación de la renta de los municipios forestales y las provincias en 2017. Fuente: Estudio Ambiental Estratégico. Evaluación Ambiental Estratégica Ordinaria de la Adecuación del Plan Forestal Andaluz Horizonte 2030.



2.1.2.3 Beneficios ambientales del monte

Si por un lado la demanda de productos como madera, corcho, pastos, piñón o castaña permite la continuidad de unos aprovechamientos que son una base importante del tejido económico de muchos municipios andaluces, las externalidades indirectas, tales como bienes y servicios ambientales, hacen del monte mediterráneo un punto elemental de la calidad y el bienestar común. Como se observó en la Valorización Integral de los Ecosistemas Forestales, el principal valor económico del monte mediterráneo andaluz viene asociado a los bienes y servicios ambientales. Así lo comprende un porcentaje cada vez mayor de los ciudadanos andaluces al destacar como aspecto más valorado de nuestros montes la importante función ambiental que desempeñan.

Se describen a continuación los principales servicios ambientales que reportan a la sociedad los montes andaluces:

1. Fijación de CO₂

Andalucía es una región muy sensible a los efectos del cambio climático por su clima mediterráneo, marcado por la irregularidad en la distribución de las precipitaciones anuales y sus elevadas temperaturas en verano. Los modelos que simulan el nuevo estado climatológico auguran un aumento de la temperatura media anual y una mayor irregularidad en el reparto de las precipitaciones, lo que puede influir de forma negativa en la evolución de los ecosistemas andaluces.

Según los estudios realizados por la que fuera la Consejería de Medio Ambiente y Ordenación del Territorio, Andalucía presenta un enorme potencial para la fijación de carbono a través de sumideros⁷. En el periodo 2008-2012 se produjo un balance de absorciones/emisiones de 47,7 Mt de CO₂ absorbidas. El propio estudio coloca a Andalucía con la capacidad de aportar más de la mitad de las absorciones que le corresponden al conjunto del país por la gestión de sus bosques.

2. Protección del suelo

Dentro de la complejidad que acarrea el proceso de desertificación, la erosión y el agua constituyen dos pilares cuya gestión resulta vital en la lucha contra su avance.

Los terrenos forestales presentan, por lo general, pérdidas de suelo en torno a las 12 t/ha/año, considerado un valor bajo. El porcentaje de superficie forestal que presenta tasas de erosión elevadas es de un 9,9 %, mientras que en el resto de Andalucía este porcentaje aumenta al 13,1 %. Hay que tener en cuenta que en los terrenos con fuertes pendientes cubiertos con especies forestales este valor ambiental toma un papel preponderante.

3. Protección de los recursos hídricos

En Andalucía, los embalses son la principal fuente de aprovisionamiento, aportando el 60 % de los recursos hídricos disponibles. Una parte muy importante de los embalses de regulación de las cabeceras de las cuencas hidrográficas, que suponen aproximadamente el 80 % de la capacidad total de embalse de la región, se encuentra sobre superficies forestales.

4. Biodiversidad y Red Natura 2000

En el ámbito de la UE, la "Directiva Hábitats" (92/42/CEE), junto a la "Directiva Aves" (79/409/CEE), crea la denominada red Natura 2000. Ésta se compone tanto de Zonas de Especial Conservación (ZEC) como de Zonas de Especial

⁷ Estrategia Andaluza de Desarrollo Sostenible 2030 (2019). Junta de Andalucía.



Protección para las Aves (ZEPA). Considerando ambos espacios, esta red en Andalucía está conformada por 196 espacios con una superficie aproximada de 2.600.000 hectáreas, donde un 90 % son terrenos forestales.

La importancia del territorio forestal queda reflejada cuando se analiza el conjunto del territorio andaluz declarado con alguna de las figuras de protección que configuran la Red de Espacios Naturales Protegidos de Andalucía (RENPA). Ésta ocupa una superficie de 1.694.825 hectáreas, donde el 84,5 % es superficie forestal.

Andalucía es una de las regiones españolas de mayor biodiversidad. Se estima que su flora representa más del 60 % de la flora de la Península Ibérica y de los aproximadamente 4.000 taxones que la componen, 480 son endémicos de Andalucía. Los hábitats de mayor interés botánico se localizan en sistemas montañosos béticos como Sierra Nevada, Grazalema, Sierra de las Nieves, Tejada y Almirajara y zonas áridas del sureste.

2.1.2.4 *Impacto de los incendios forestales*

Los Grandes Incendios Forestales (en adelante, GIF) son los responsables de la mayor parte de la superficie forestal quemada en Andalucía. En el periodo 2008-2017, fueron los responsables del 73 % de la superficie incendiada en la Comunidad. Los GIF, por lo general, presentan una serie de condiciones meteorológicas extremas que coinciden en espacio y tiempo, una orografía compleja y una estructura de la vegetación favorable a la propagación. El conjunto de estos factores provoca una mayor virulencia de los incendios y un desarrollo que puede llegar a superar las capacidades de los equipos de extinción, provocando daños aún mayores. Como causa de la mayor frecuencia de GIF, se identifica la pérdida de usos y actividades tradicionales y la desvinculación del medio rural, que ha supuesto grandes cambios en la estructura del combustible. En el contexto socioeconómico y climatológico actual, la ocurrencia de GIF da lugar a situaciones de alto riesgo y amenazas a la población.

Otra de las consecuencias del riesgo al que quedan expuestos los municipios forestales es el abandono de estas zonas en favor de los grandes núcleos urbanos, que suponen una oportunidad laboral alejada de la inestabilidad rural. El resultado del abandono de dichas poblaciones y las actividades tradicionalmente rurales es un medio forestal caracterizado por la continuidad de los combustibles, ideal para la propagación de los incendios forestales. En una situación similar se encuentran las explotaciones silvícolas y el pastoreo extensivo, servicios que contribuyen a la buena salud de los ecosistemas forestales y que con su pérdida provocan un aumento del riesgo y virulencia de los incendios forestales.

2.2 Diagnóstico territorial

2.2.1 Estadísticas de incendios forestales en 2023

La información de base para el diagnóstico territorial han sido los datos estadísticos referentes a los incendios forestales en la totalidad de 2023, dado que el año 2024 aún está en curso. La memoria estadística del Plan INFOCA, para el año 2023, documenta un total de 682 siniestros, clasificados en 554 conatos (siniestros con una superficie afectada igual o inferior a una hectárea) y 128 incendios (siniestros superiores a una hectárea). El total de los siniestros sucedidos supuso una superficie total afectada de 1.920,43 hectáreas, que supone el dato más bajo en los últimos 10 años. Cabe destacar la diferencia con el 2022 en la que la superficie quemada ascendió a 15.898,38 hectáreas, siendo la media del último decenio de 9.354,05 hectáreas. La tabla 17 presenta el número de siniestros registrados por provincias:



| Provincia | Número de conatos | Número de incendios | Total |
|------------------|-------------------|---------------------|------------|
| Almería | 79 | 19 | 98 |
| Cádiz | 43 | 18 | 61 |
| Córdoba | 51 | 6 | 57 |
| Granada | 64 | 21 | 85 |
| Huelva | 109 | 28 | 137 |
| Jaén | 71 | 2 | 73 |
| Málaga | 89 | 10 | 99 |
| Sevilla | 48 | 24 | 72 |
| Andalucía | 554 | 128 | 682 |

Tabla 17. Distribución por provincias de los siniestros sucedidos en 2023. Fuente: Estadísticas anuales del Plan INFOCA. Año 2023.

En el análisis de la distribución de la superficie afectada por provincias, destaca Jaén, en la que solo se han quemado 16,11 hectáreas en 2023. Señalar también la ausencia de ningún GIF (Gran incendio forestal, siniestros superiores a 500 hectáreas). En la tabla 18 se presentan estos valores:

| Provincia | Superficie afectada (%) | Superficie afectada (ha) |
|------------------|-------------------------|--------------------------|
| Almería | 16,40 | 314,97 |
| Cádiz | 22,31 | 428,43 |
| Córdoba | 2,36 | 45,36 |
| Granada | 9,40 | 180,45 |
| Huelva | 22,95 | 440,81 |
| Jaén | 0,84 | 16,11 |
| Málaga | 13,28 | 255,10 |
| Sevilla | 12,45 | 239,19 |
| Andalucía | 100 | 1.920,43 |

Tabla 18. Superficie forestal afectada en 2023. Fuente: Estadísticas anuales del Plan INFOCA. Año 2023.

Las causas de los siniestros y los porcentajes que representan con respecto al total son:

| Tipo de suceso | Número de incendios | Porcentaje de incendios |
|----------------|---------------------|-------------------------|
| Accidentales | 67 | 9,82 |
| Desconocidos | 141 | 20,67 |
| Intencionados | 190 | 27,86 |
| Naturales | 34 | 4,99 |
| Negligentes | 240 | 35,19 |
| Reproducidos | 10 | 1,47 |
| TOTAL | 682 | 100 |

Tabla 19. Causas de incendios forestales en 2023. Fuente: Estadísticas anuales del Plan INFOCA. Año 2023.



2.2.2 Caracterización de los incendios forestales

2.2.2.1 Caracterización de la causalidad

En lo referente a la causalidad de los siniestros y analizando, en conjunto, el periodo 2013-2022 se distingue una representatividad similar de los incendios intencionados y los generados por negligencia. A continuación, se muestra gráficamente el promedio de las causas estudiadas:

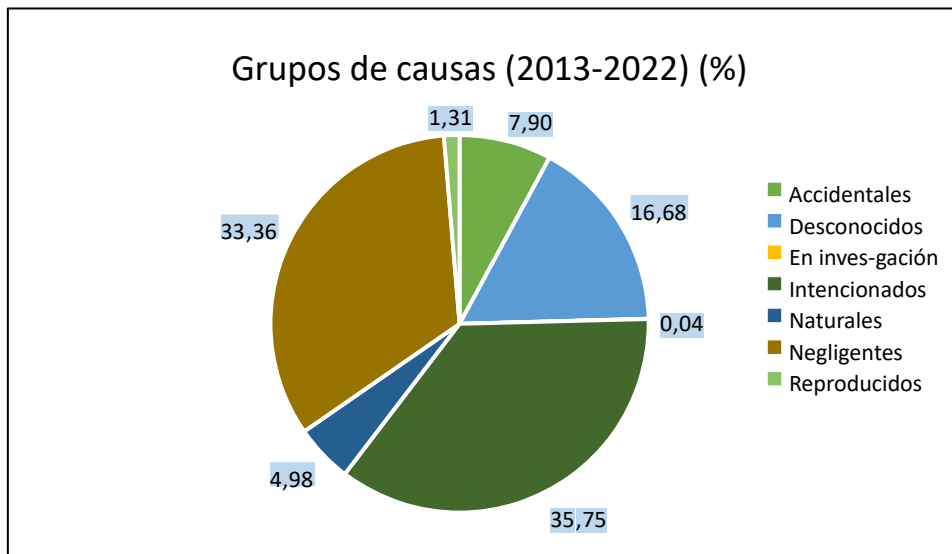


Gráfico 5. Valor medio de las causas que producen incendios en el rango 2013-2022.

Fuente: Estadísticas anuales del Plan INFOCA. Años 2013-2022.

En el gráfico 6 se estudia la evolución de las causas durante el periodo 2013-2022. En general, se observa que presentan escasa evolución, con posibles puntos de mayor o menor frecuencia. En los últimos años se destaca la cuantificación de una mayor cantidad de incendios de procedencia accidental o desconocida.

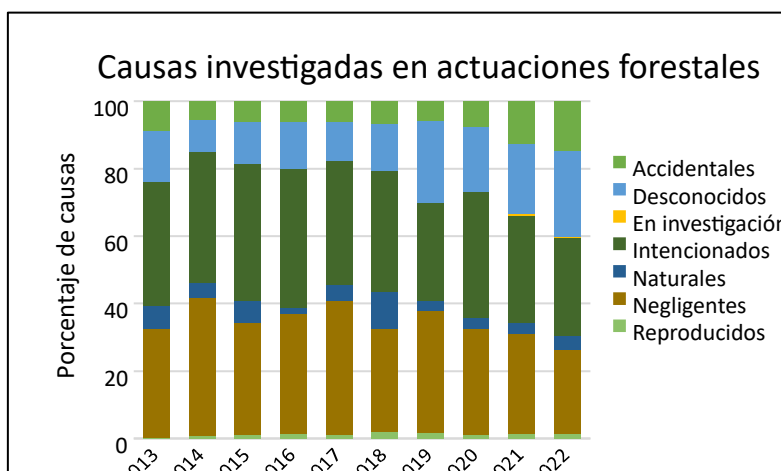


Gráfico 6. Evolución de las causas durante el periodo 2013-2022



La caracterización de los incendios forestales y en relación directa a la causalidad se detallan los resultados, del análisis general realizado, relativos a la cuantificación y determinación de los incendios forestales en el tramo de estudio comprendido entre 2014 y 2023.

El gráfico 7 muestra el total de siniestros registrados entre 2014 y 2023, divididos en conatos e incendios. El número total de siniestros oscila en una horquilla comprendida entre 657 y 949. La media de siniestros se sitúa entre los 700 y los 800, destacándose los datos de 2017 y 2019.

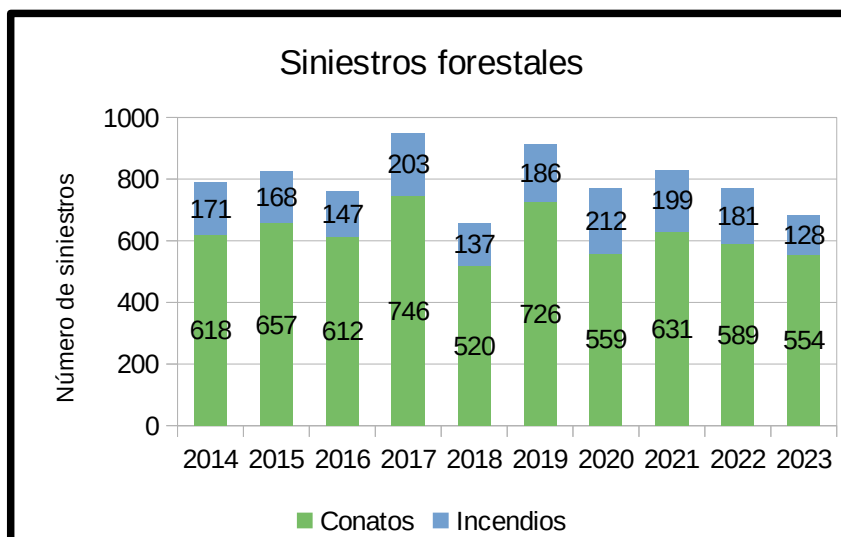


Gráfico 7. Análisis de los tipos de siniestros forestales sucedidos en el periodo 2013-2022. Fuente: Estadísticas anuales del Plan INFOCA. Años 2014 a 2023.

La superficie afectada, resulta muy variable y es imposible establecer una relación entre el número de siniestros y la superficie quemada. En el gráfico 8, se observa una amplitud importante en el número de siniestros. Sí puede establecerse una relación entre los años que presentan superficies afectadas por encima de las 12.000 hectáreas y la aparición de GIF durante la época de mayor peligro. Entre algunos ejemplos, puede destacarse el incendio forestal de Quesada en 2015, el incendio forestal de Doñana en 2017 y el incendio forestal de Sierra Bermeja en 2021.

El gráfico presentado a continuación muestra una tendencia ascendente, debido, principalmente a la superficie quemada en los últimos tres años (2020-2022).

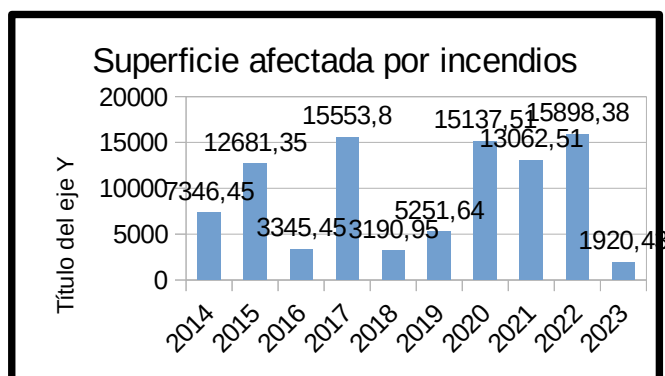


Gráfico 8. Estudio de la superficie quemada en Andalucía por incendios forestales en el periodo 2013-2022. Fuente: Estadísticas anuales del Plan INFOCA. Años 2014 a 2023.



2.2.2.2 Caracterización espacio-temporal

La caracterización de los siniestros sucedidos en Andalucía requiere un análisis en el que se trate la distribución temporal y espacial de los mismos. Este análisis tiene como la finalidad concluir qué áreas están presentes con mayor frecuencia y el patrón de distribución existente según la época del año. A tal efecto, se han estudiado los datos proporcionados por la Junta de Andalucía entre 2013 y 2022.

El resultado de este análisis revela una mayor frecuencia de siniestros en época estival, lo que coincide con las precipitaciones mínimas y las altas temperaturas. En el gráfico 9 se recoge la media de siniestros sucedidos por meses en los últimos 10 años:

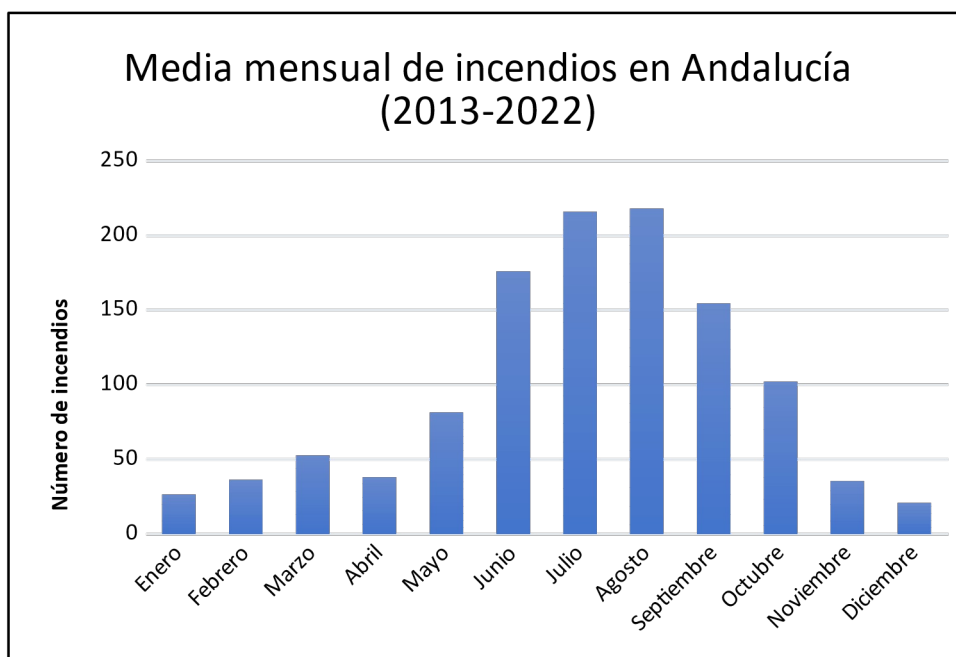


Gráfico 9. Análisis de la distribución mensual de siniestros en Andalucía en el periodo 2013-2022. Fuente: Plan INFOCA.

En el periodo expuesto (2013-2022), destaca la especial virulencia de los meses de julio y agosto, que superan los 200 siniestros mensuales. En invierno y a finales de otoño, el número medio de siniestros disminuye considerablemente, en torno a 30 mensuales.

A continuación, se estudió la distribución temporal según las Épocas de Peligro establecidas en el Plan INFOCA. El capítulo 2, apartado 4, del propio Plan, recoge lo siguiente sobre las Épocas de Peligro:

“En la Comunidad Autónoma Andaluza se establecen para todo el año, las siguientes Épocas de Peligro:

Época de Peligro alto: de 1 de junio a 15 de octubre.

Época de Peligro medio: de 1 de mayo a 31 de mayo y de 16 de octubre a 31 de octubre.

Época de Peligro bajo: de 1 de enero a 30 de abril y de 1 de noviembre a 31 de diciembre.



“Cuando las circunstancias meteorológicas lo aconsejen las Épocas de Peligro podrán ser modificadas transitoriamente por la persona titular de la Consejería competente en materia de protección civil y emergencias.”

El estudio de la distribución por Épocas de Peligro, expresado en la tabla 22, muestra el número medio de siniestros por día de cada Época de Peligro. Se puede observar cómo en la Época de Peligro alto la media diaria se dispara, siendo más de 2 veces superior a la Época de Peligro medio y casi 6 veces superior a la Época de Peligro bajo, si bien esta estacionalidad está cambiando y cada vez los periodos son más difusos, con grandes incendios en invierno y días de primavera con elevado número de siniestros.

| Época de Peligro | N.º total de siniestros(2013-2022) | Media diaria |
|------------------|------------------------------------|--------------|
| Peligro bajo | 2.078 | 1,15 |
| Peligro medio | 1.176 | 2,5 |
| Peligro alto | 8.286 | 6,05 |

Tabla 20. Distribución de siniestros por Épocas de Peligro entre 2013 y 2022. Fuente: Plan INFOCA.

Para obtener una primera visión de cómo se distribuyen los siniestros espacialmente en el período estudiado, los datos de cada provincia fueron ordenados según las Épocas de Peligro. El resultado, mostrado en la tabla 23, muestra un número total de siniestros mayor en la Época de Peligro alto. Con excepción de los casos de Almería y Granada, los incidentes sucedidos en Época de Peligro alto suponen suman más del 70 % de los siniestros registrados. Las provincias donde éstos representan un mayor porcentaje del total son Córdoba y Málaga, que recogieron más de 1.100 siniestros en el período estudiado. La información recogida muestra una mayor frecuencia en las provincias de Almería, Granada y Málaga, que superan los 1.500 sucesos en los últimos 10 años.

| Época de Peligro | Almería | Cádiz | Córdoba | Granada | Huelva | Jaén | Málaga | Sevilla |
|------------------|---------|-------|---------|---------|--------|-------|--------|---------|
| Peligro bajo | 517 | 160 | 59 | 423 | 243 | 266 | 330 | 80 |
| Peligro medio | 191 | 120 | 122 | 187 | 188 | 132 | 173 | 63 |
| Peligro alto | 913 | 963 | 1.106 | 909 | 996 | 1.084 | 1.195 | 1.120 |
| TOTAL | 1.621 | 1.243 | 1.287 | 1.519 | 1.427 | 1.482 | 1.698 | 1.263 |

Tabla 21. Distribución de los sucesos por provincias y Épocas de Peligro entre los años 2013 y 2022. Fuente: Plan INFOCA.

La caracterización espacio-temporal finaliza con el estudio de la localización de los siniestros acaecidos durante 2022, dando lugar a una representación gráfica de estos que muestra los lugares con mayor ocurrencia en Andalucía. Esto se ha realizado de forma general para los siniestros sucedidos y específicamente para cada una de las Épocas de Peligro.

En primer lugar, la figura 1 muestra el análisis de ocurrencia de los siniestros sucedidos en la Época de Peligro bajo en 2022, que resultan asociados principalmente a conatos puntuales. En Huelva, tuvo lugar una serie de incidentes cercanos al Parque Nacional de Doñana, mientras que los siniestros observados en Málaga y Granada se asocian al área litoral.



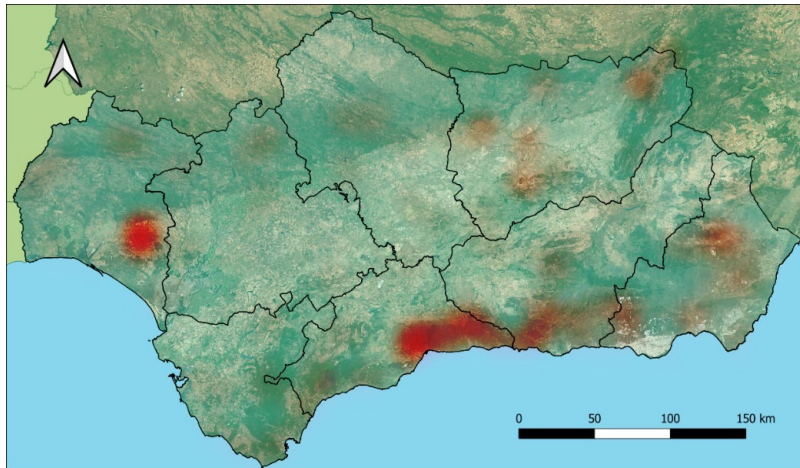


Figura 1. Distribución espacial de siniestros en Época de Peligro bajo en 2022. Fuente: elaboración propia a partir de estadísticas de incendios del año 2022.

A continuación, se realizó el análisis de la aparición de siniestros sucedidos en Época de Peligro medio, recogido en la figura 2. Estos tuvieron lugar principalmente en el mes de mayo y la segunda quincena de octubre.

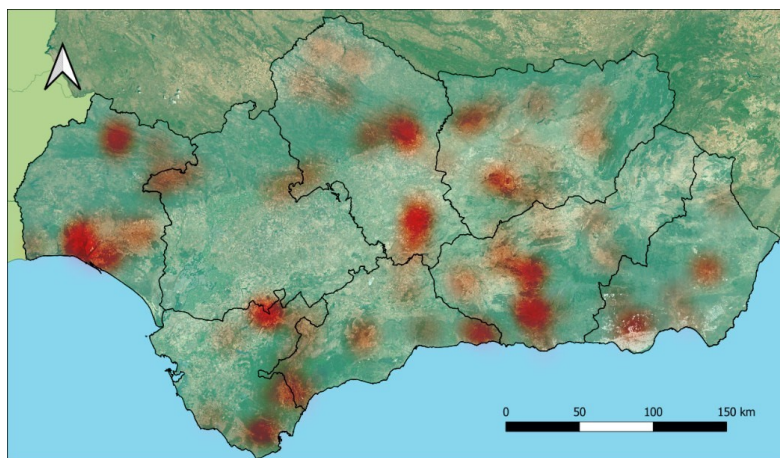


Figura 2. Distribución espacial de siniestros en Época de Peligro medio en 2022. Fuente: elaboración propia a partir de estadísticas de incendios del año 2022.

En tercer lugar, se realizó el análisis de frecuencia de siniestros en Época de Peligro alto en la figura 3. La influencia de las áreas turísticas, con más trasiego de personas, es más evidente en áreas como la bahía de Algeciras, la costa de Málaga, Huelva y el área del Cabo de Gata.

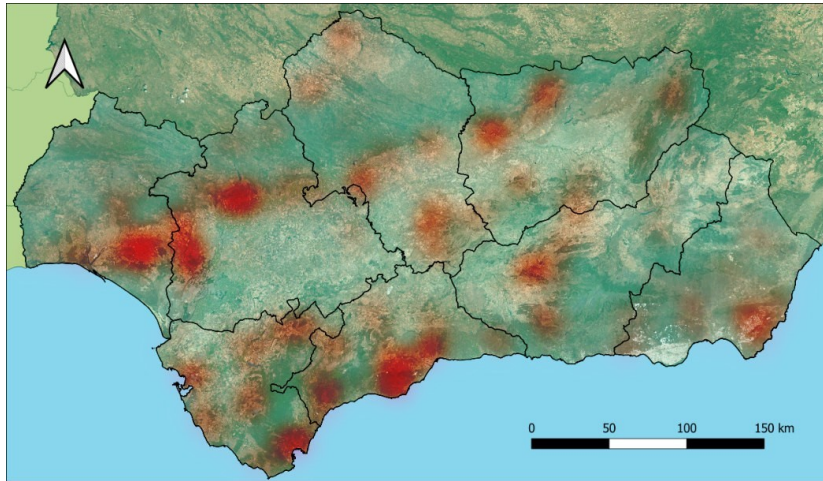


Figura 3. Distribución espacial de incidentes en Época de Peligro alto en 2022. Fuente: elaboración propia a partir de estadísticas de incendios del año 2022.

Por último, se muestra otra figura en la que se muestra el conjunto de siniestros sucedidos en la totalidad del año 2022, las provincias con más frecuencia de igniciones fueron Málaga y Huelva.

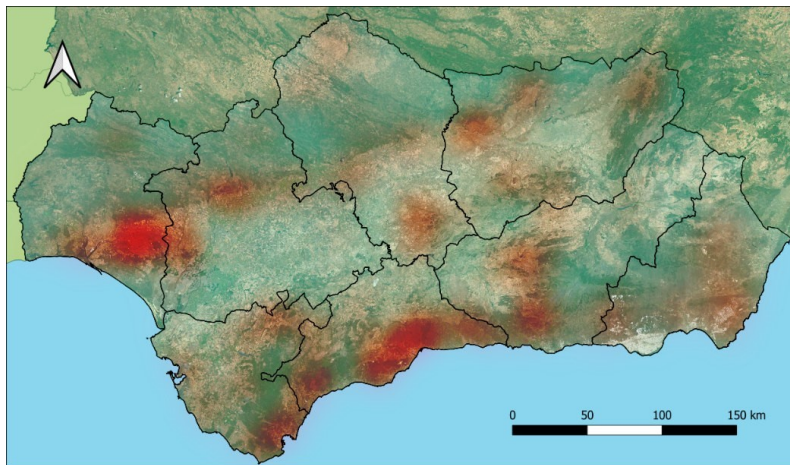


Figura 4. Distribución espacial de incidentes en 2022. Fuente: elaboración propia a partir de estadísticas de incendios del año 2022.

3 Prevención de incendios forestales en la Comunidad Autónoma de Andalucía

3.1 Actuaciones preventivas. Definición y programación

3.1.1 Ordenación de los montes andaluces

En primer lugar, ha de recordarse que los montes andaluces, según el régimen de propiedad de éstos, pueden ser de titularidad privada, propiedad de particulares, o bien de titularidad pública, siendo, éstos últimos, propiedad de cualquier Administración o Entidad Pública. Dentro de los montes privados, existe la figura del monte convenido o consorciado, que se trata de montes de titularidad privada pero que poseen un acuerdo, convenio o consorcio con la Administración Forestal para su gestión.

Los instrumentos de ordenación (proyectos de ordenación, planes técnicos) incluyen un Programa de defensa contra incendios que contiene la descripción y planificación de los trabajos de creación, mejora y conservación de la infraestructura destinada a tal fin, así como la propuesta de tratamientos de ordenación del combustible. De acuerdo con estos Programas se elaborarán y llevarán a cabo proyectos que incorporen las actuaciones de defensa contra incendios. En el caso de montes públicos que no dispongan de instrumentos de ordenación o que requieran de actuaciones necesarias pero no incluidas en los mismos, estas actuaciones serán diseñadas e incluidas específicamente en proyectos (en el Anexo IV se detallan los montes públicos que requieren de este enfoque específico y para los que durante 2025 se diseñarán o ejecutarán actuaciones preventivas).

En la tabla 22 se recogen los montes andaluces ordenados, por provincias, bajo la figura de un POM o de un PTO, así como la titularidad de éstos. Dentro de esta figura de ordenación, destaca principalmente la titularidad privada, que supera los 2.000 montes. La amplia mayoría de estos están ordenados mediante el uso de PTO, si bien debe señalarse la ausencia de algunos datos de ordenación o titularidad.

| Provincias | N.º PTO | N.º POM |
|------------|---------|---------|
| Almería | 29 | 8 |
| Cádiz | 135 | 35 |
| Córdoba | 84 | 32 |
| Granada | 9 | 47 |
| Huelva | 293 | 26 |
| Jaén | 93 | 54 |
| Málaga | 15 | 40 |
| Sevilla | 255 | 13 |

Tabla 22. Ordenación de montes andaluces por Instrumentos de Ordenación Forestal vigentes a 1 de enero de 2023.
Fuente: Plan INFOCA.



3.1.2 Definición de las medidas previstas en materia de prevención

Las medidas previstas en materia de prevención forestal son recogidas dentro de los planes quinquenales de gestión preventiva elaborados por la Junta de Andalucía. Son los planes de gestión de la prevención de incendios forestales en los montes públicos andaluces, elaborados a un alcance de 5 años. Recogen para los años incluidos los distintos trabajos que se ejecutarán en los montes públicos, como son trabajos de adecuación de las vías de acceso a los montes, el desarrollo y mantenimiento de estructuras preventivas y la adaptación de puntos de agua existentes para su utilización como fuente de agua en labores de extinción.

Estos planes de prevención quinquenales recogen una planificación temporal estimada y un repositorio de infraestructuras en las que actuar a medio plazo y que se revisa anualmente, en función del grado de ejecución alcanzado. Dicho grado de ejecución depende de las condiciones meteorológicas, de la disponibilidad de recursos propios en la época de peligro bajo, de la disponibilidad presupuestaria, etc.

El objetivo final de los trabajos establecidos es que los sistemas forestales y espacios naturales protegidos sean más resilientes ante los incendios forestales, no comprometiendo la conservación de sus valores ambientales, naturales y de biodiversidad. Este tipo de trabajos se realizan de forma mecanizada (utilizando distintos tipos de maquinaria) o de forma manual (para aquellas tareas o espacios donde no sea óptimo el uso de maquinaria). El alcance y delimitación de los trabajos preventivos previstos se presenta de forma gráfica en el anexo cartográfico.

3.2 Líneas de actuación preventiva en montes públicos bajo gestión de la Junta de Andalucía

Se destacan a continuación las principales actuaciones planificadas. Como consecuencia de las condiciones meteorológicas cambiantes, en los últimos años, y la falta de una marcada estacionalidad se realiza una continua adaptación de dicha planificación. En ese sentido, las actuaciones que no se ejecutan en una anualidad se programan para las siguientes.

3.2.1 Red de cortafuegos de Andalucía

Las líneas cortafuegos se realizan como fajas de bordes paralelos donde se elimina la vegetación hasta llegar a suelo mineral, con una serie de anchuras mínimas según las condiciones del espacio, que son las siguientes:

En proximidades de zonas arboladas, dos veces y media la altura dominante de los árboles y, al menos, 15 metros. En zonas de vegetación arbustiva o de matorral, 10 metros. En zonas de vegetación herbácea, 5 metros.

La anchura de las áreas cortafuegos debe tener unas dimensiones de un 30 % superiores a las especificadas para las líneas cortafuegos.

Los trabajos sobre la red de cortafuegos de Andalucía para el año 2025, extraídos de los datos de los planes quinquenales provinciales, se relacionan en anexos.



3.2.2 Red de Áreas Pasto-Cortafuegos de Andalucía (RAPCA)

La RAPCA es un programa dirigido por la Dirección General de Política Forestal y Biodiversidad y ejecutado a través de la Agencia de Medio Ambiente y Agua de Andalucía. Consiste en el empleo de ganado en régimen de pastoreo controlado para la eliminación de combustible vegetal de las zonas de cortafuegos y el mantenimiento de las infraestructuras de cara a la prevención de incendios forestales.

El pastoreo controlado se realiza en montes de titularidad pública con infraestructuras de prevención contra incendios, que son las áreas pasto-cortafuegos. Se indica especialmente en aquellos cortafuegos cuyo mantenimiento resulta costoso, bien por accesibilidad o por pedregosidad del mismo. La actuación se lleva a cabo principalmente en primavera e inicios del verano, de forma que el estado de las áreas pasto-cortafuegos sea óptimo en la Época de Peligro Alto de incendios.

El inventario de la Red de Áreas Pasto-Cortafuegos de Andalucía, perteneciente a la gestión preventiva de los incendios forestales, se recoge en el anexo documental.

3.2.3 Red viaria forestal (Redvia)

La Administración de la Comunidad Autónoma cuenta con una red viaria forestal para poder desarrollar sus competencias en materia de gestión ambiental en montes tanto públicos como privados. Dicha red fue inventariada en 2004 bajo el nombre del proyecto Redvia, cuyos objetivos son:

- Mejorar la eficacia y seguridad de los medios terrestres del Plan INFOCA.
- Facilitar la movilidad de los agentes de medio ambiente y medios de extinción.
- Aumentar la productividad de los aprovechamientos forestales.
- Mejorar la comunicación de poblaciones rurales.
- Promover el acercamiento de la población

En el primer inventario realizado se contabilizaron un total de 18.840 kilómetros. En 2014 se realizó una actualización del inventario, con obras y actuaciones en la red de caminos forestales en montes públicos y utilizando los avances de las tecnologías de información geográfica. El resultado dio lugar a una red viaria forestal de 21.216 kilómetros de caminos. La distribución de estos es la siguiente:

| Provincia | Longitud total en caminos (Km) |
|--------------|--------------------------------|
| Almería | 3.499 |
| Cádiz | 1.076 |
| Córdoba | 2.015 |
| Granada | 4.176 |
| Huelva | 2.768 |
| Jaén | 3.561 |
| Málaga | 2.604 |
| Sevilla | 1.517 |
| Total | 21.216 |

Tabla 23. Distribución de la Redvia por provincias. Fuente: Inventario de Redvia.



El inventario presenta un total de 212.073 elementos constructivos puntuales y 856.664 elementos constructivos lineales. El mantenimiento de las infraestructuras viarias, actualmente, se lleva a cabo mediante contrato de servicio realizado por la empresa pública Empresa de Transformación Agraria S.A. (TRAGSA).

3.2.4 Puntos de agua

El agua tiene gran importancia en la extinción de incendios, tanto en el ataque directo como indirecto. Por ello, es necesario disponer de una red de puntos de agua que permitan la carga de aeronaves, vehículos autobomba o su uso directo con motobombas y tendido de manguera.

Además del mar y los grandes embalses que permiten actuar a los aviones anfibios y tomar agua a otros medios, los puntos de agua de la red se clasifican en:

Usos múltiples: naturales o artificiales, cuyo fin principal no es la extinción, pero en determinadas condiciones pueden ser utilizados para ello. Los medios incluidos son remansos de ríos, pantanetas, balsas, albercas o piscinas.

Específicos para extinción: recursos artificiales contruidos, como depósitos y aljibes para carga de autobombas o balsas para helicópteros.

El Plan INFOCA dispone de un inventario que recoge los puntos de agua, señalando sus coordenadas, capacidad, profundidad y posible uso por distintos vehículos transportadores de agua. Esta información se complementa con las condiciones del terreno cercano y las dificultades que pudiera ocasionar respecto a accesibilidad.



4 Vigilancia y extinción de incendios forestales en la Comunidad Autónoma de Andalucía

4.1 Análisis y zonificación

4.1.1 Análisis de riesgos asociados a incendios forestales

La Consejería competente en materia forestal elaboró en 2016 un estudio de riesgos asociados a los incendios forestales, siendo el punto de partida para la nueva zonificación del territorio y permitiendo detallar más exhaustivamente el análisis de riesgos.

El punto de partida del estudio es la identificación del riesgo local de incendio, basándose en el Índice de Peligrosidad, determinado por características estructurales locales; y el Índice de Riesgo Histórico, que tiene en cuenta la frecuencia histórica de incendios locales y sus causas. Los factores considerados fueron:

- Pendiente del terreno
- Tipo de combustible forestal
- Intensidad de vientos
- Déficit hídrico de la vegetación
- Recurrencia de incendios

Para cada uno de dichos factores fue calculado un índice de riesgo básico, con una graduación en cinco niveles: muy bajo, bajo, moderado, alto y muy alto. El índice de riesgo local se calculó por agregación sucesiva de dichos índices de riesgo básicos calculados a partir de la información base. La figura 5 muestra la metodología utilizada.

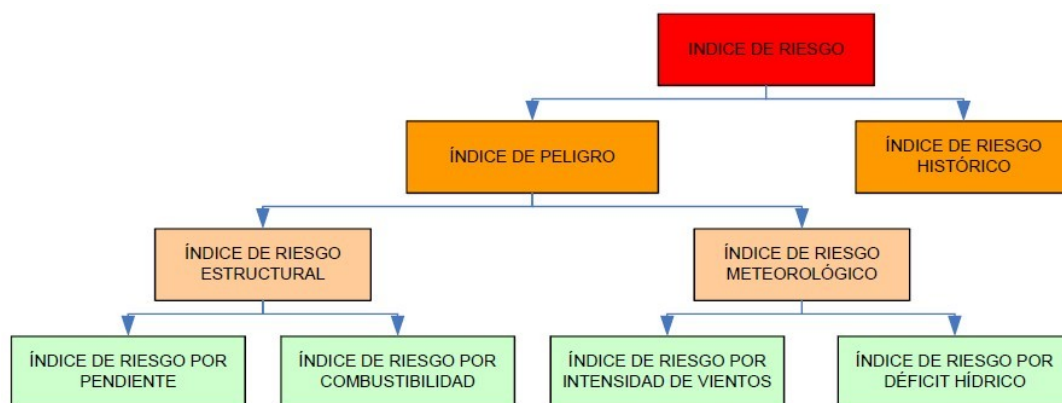


Figura 5. Metodología seguida para el cálculo del riesgo local.
Fuente: Revisión de estudio básico de riesgos asociados a los incendios forestales⁸.

⁸ Revisión de estudio básico de riesgos asociados a los incendios forestales (2016). Junta de Andalucía.



Paralelamente, se analizó la vulnerabilidad asociada a los incendios forestales, refiriéndose al riesgo de pérdida o afectación de diversos elementos por exposición a incendios forestales. De esta forma, se evalúa la posibilidad de que un elemento concreto sea alcanzado por el frente de llama de un incendio.

4.1.1.1 Zonificación del riesgo

La zonificación del riesgo en Andalucía se plantea desde un enfoque integral basado en cinco temáticas: combustibilidad, orografía, meteorología, históricos, y vulnerabilidad; y desde tres escalas: paisaje, cuenca y local.

El estudio de riesgo se aplica al conjunto de Andalucía, implicando más de ocho millones de hectáreas, sean de uso forestal o no. Las dimensiones y la enorme variabilidad de Andalucía implicaron la diferenciación de tres escalas de trabajo en dos escenarios de riesgo:

Análisis del riesgo a escenario regional. Abarca el ámbito más global, de gestión territorial regional y provincial. Aplica las escalas paisaje y cuenca, definidas más adelante. **Análisis del riesgo en escenario local.** Recoge los trabajos a escala local.

1. Análisis del peligro de incendio forestal a escala paisaje

El peligro de incendio forestal a escala paisaje se fundamenta en la vulnerabilidad ante las situaciones de grandes incendios. Para permitir un seguimiento y análisis adecuado de los incendios forestales, se utilizan las Unidades de Seguimiento de Incendios Forestales (en adelante, USIF), definidas según el estudio básico de riesgos asociados a los incendios forestales⁹ como “grandes áreas del territorio donde los incendios presentan características de propagación similares”. Estas unidades se definen a partir de criterios biogeográficos, meteorológicos y de distribución de la vegetación. El resultado genera un total de 25 USIF que se representan en la figura 6.

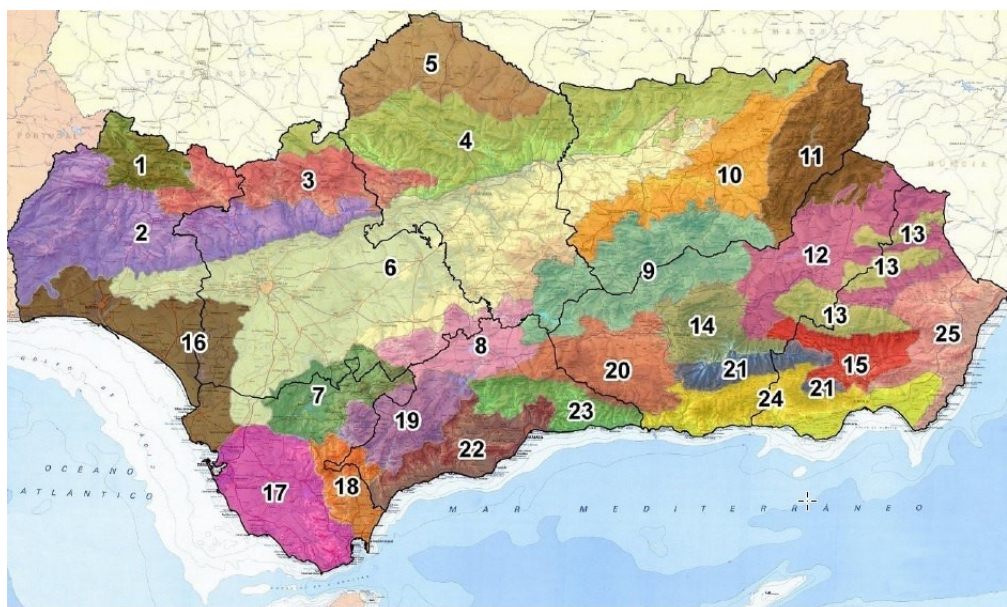


Figura 6. Unidades de Seguimiento de Incendios Forestales. Fuente: Revisión de estudio básico de riesgos asociados a los incendios forestales.

⁹ Dirección General de Gestión del Medio Natural y Espacios Protegidos de la Consejería de Medio Ambiente y Ordenación del Territorio de la Junta de Andalucía. (2016). Revisión de estudio básico de riesgos.

El análisis y seguimiento de los incendios detectados se efectúa vinculando los incendios con su USIF correspondiente, aportando información propia, como los índices de riesgo obtenidos. Facilitando la labor de ataque contra los incendios, permitiendo prever la evolución del fuego a lo largo del tiempo. El seguimiento realizado se incorpora a dos de las herramientas de análisis utilizadas por el dispositivo INFOCA como son el Boletín de Análisis y Seguimiento y los informes de análisis durante la emergencia.

2. Análisis del peligro a escala cuenca

El análisis del peligro a escala cuenca busca generar una escala entre las USIF y la escala local. Para ello se definen un total de 927 cuencas de superficie de referencia de 5.000 hectáreas a través del análisis hidrológico de Andalucía.

Esta escala presenta similitudes a los términos municipales, si bien caracteriza mejor el territorio en una situación de incendio forestal. Se trata además de la escala de referencia para el cálculo del riesgo orográfico por su vinculación a la geomorfología. En la figura 7 se presenta la zonificación a escala de cuencas.

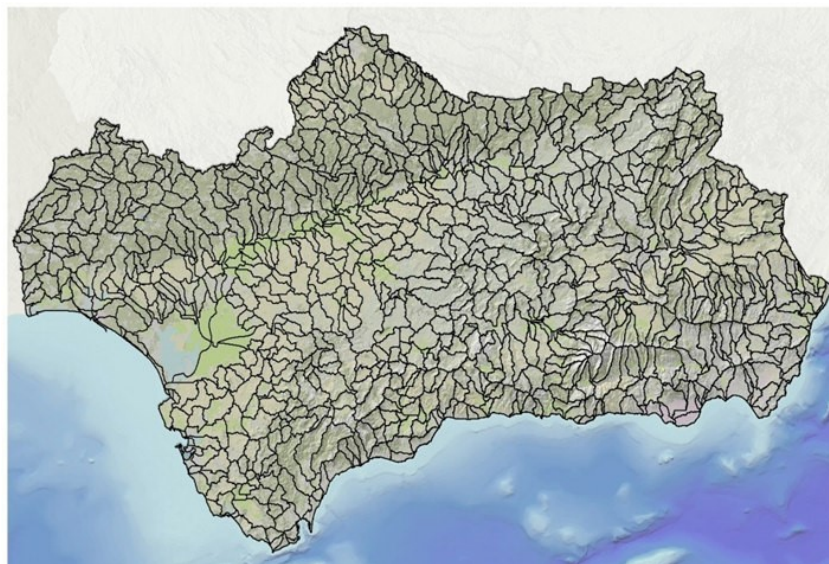


Figura 7. Zonificación de cuencas hidrográficas superficiales superiores a 5.000 hectáreas.

Fuente: Revisión de estudio básico de riesgos asociados a los incendios forestales.

3. Análisis del peligro de incendio forestal a escala local

El análisis del peligro a escala local utiliza condiciones locales de riesgo de incendio y aspectos de prevención social como son las zonas de interfase urbano-forestal (espacios limítrofes con los asentamientos urbanos, que pueden ser objeto de un riesgo mayor de incendio) y las zonas con mayor recurrencia de inicio de incendios.

4.1.1.2 Análisis del riesgo

1. Riesgo por combustibilidad

Las zonas caracterizadas por sus grandes superficies vegetales, arbustivas o arboladas, con una disposición continua, son zonas que, bajo condiciones climáticas adversas, pueden ser el escenario donde incendios consolidados adquieran el grado de riesgo por continuidad del combustible asociado a comportamiento extremo (en adelante, GIF). La delimitación y

clasificación de estas zonas por su extensión permiten la identificación a escala paisaje de las zonas prioritarias en la gestión preventiva del combustible vegetal.

La distribución y estructura del combustible aéreo de Andalucía se analizó utilizando datos del tercer Inventario Forestal Nacional, parcelas de inventario de Proyectos de Ordenación, modelos alométricos de biomasa y estudios monográficos de modelos de existencias, crecimiento y producción de coníferas y eucaliptales. Las formaciones arbóreas estudiadas fueron especies de coníferas, quercíneas y eucaliptales.

El resultado de este proceso dio lugar a un catálogo de información ráster para toda la Comunidad Autónoma, utilizado para ejecutar simulaciones de comportamiento del fuego mediante modelos de inicio y propagación de copas.

Para el cálculo del riesgo por combustibilidad se consideraron dos variables de entrada:

Combustible pesado superficial: teselas¹⁰ caracterizadas por presentar estructuras de matorral denso, arbolado o desarbolado; o material disperso asociado a estructuras de eucaliptal. Son estructuras caracterizadas por favorecer la propagación de incendios y su posible intensificación. **Actividad de propagación por copas:** teselas identificadas mediante modelos que pueden participar en procesos de propagación por copas, tanto pasivos como activos.

Las teselas que cumplían con las características más perjudiciales se analizaron en términos de continuidad espacial. El resultado se clasificó por tamaño, asociando la continuidad a un mayor riesgo de incendio, y dando lugar a la distribución presentada en la tabla 24:

| Riesgo | Superficie con)nuua de matorral denso y/o IF que propagan por copas |
|--------|---|
| 1 | Inferior a 500 ha |
| 2 | 500 a 1.000 ha |
| 3 | 1.000 a 2.000 ha |
| 4 | 2.000 a 10.000 ha |
| 5 | Superior a 10.000 ha |

Tabla 24. Valoración del riesgo de incendio forestal por combustibilidad.
Fuente: Revisión de estudio básico de riesgos asociados a los incendios forestales.

2. Riesgo orográfico

El riesgo asociado a factores orográficos se calcula a nivel de cuenca, dada la estrecha relación existente entre las cuencas hidrográficas y la geomorfología de éstas. Para su estimación, se han utilizado dos subíndices: el riesgo orográfico por patrones de propagación topográfica y el riesgo orográfico por patrones de propagación por viento. El riesgo orográfico para cada cuenca es el resultado de multiplicar ambos subíndices.

El riesgo orográfico por patrones de propagación topográfica, cuantifica el riesgo relacionado con variables como la pendiente del terreno, las horas anuales de insolación y la densidad de nudos de barranco (o puntos de drenaje). Por su parte, el riesgo orográfico por patrones de propagación por viento recoge el riesgo relacionado con la distribución espacial de las crestas, la frecuencia de los vientos observados en cada cuenca, y la densidad de nudos de divisorias.

¹⁰ Teselas: en los sistemas de información geográfica, es un tipo de formato de datos que permite almacenar datos vectoriales geoespaciales (puntos, líneas y polígonos).



A escala local, el riesgo orográfico se define a partir del riesgo combinado de pendientes y exposiciones. El resultado recoge un mayor riesgo en aquellos espacios con pendientes elevadas y mayor exposición a la insolación.

3. Riesgo meteorológico

El riesgo meteorológico estructural se define a escala paisaje. Se calculó a partir de la comparativa entre USIF de registros para las variables temperatura, humedad relativa e intensidad de viento. Se analizaron todos los registros observados entre mayo y octubre en la serie 1988-2015, dando un total de 248 millones de registros. Con esta información, se identificó el percentil del 10 % más desfavorable.

A partir de los datos indicados, se generaron mapas de temperatura, humedad relativa y velocidad de viento, que indican los valores más desfavorables en relación al riesgo de incendios, caracterizando las 25 USIF y las 927 cuencas de 5.000 hectáreas, permitiendo detectar zonas especialmente críticas.

4. Riesgo histórico

El riesgo histórico se basó en el análisis de la incidencia y peligrosidad de incendios históricos mayores a 100 hectáreas entre 1975 y 2014 a escala paisaje, obteniéndose una serie de 810 grandes incendios. Para valorar la afección de éstos, se añadió una franja de 10 km alrededor de los incendios, entendida como la zona de influencia del incendio. El cálculo de este índice ha permitido la normalización de los datos de incendios históricos de la serie estudiada, aportando datos importantes para la planificación preventiva y las operaciones de extinción.

A escala local, el riesgo histórico se centra principalmente en el componente humano. Con este análisis, se identificaron zonas con mayor frecuencia de incendios. Para ello se utilizó dos subíndices, que son la recurrencia de incendios en la serie 2000-2014, y el riesgo antrópico, relacionado con estructuras y componentes antrópicos en zonas forestales o cercanas a éstas.

5. Vulnerabilidad

La vulnerabilidad se estudió a escala paisaje, centrándose en los valores ambientales que aumentan la vulnerabilidad a la propagación de incendios en condiciones severas. Se consideraron los siguientes factores:



1. **Calidad de las formaciones vegetales**, en base a la estructura vegetal y composición específica de la especie predominante del paisaje.

| Formaciones vegetales | Vulnerabilidad |
|--|----------------|
| Arbolado denso con presencia de quercíneas | 4 |
| Matorral con arbolado (presencia de quercíneas) | 4 |
| Arbolado denso de coníferas y/o eucaliptos | 3 |
| Formaciones de matorral con arbolado (coníferas y/ o eucalipto) | 3 |
| Formación arbolada densa de eucaliptos | 2 |
| Matorral arbolado (presencia de eucaliptos) | 2 |
| Pas-zal arbolado y cul-vos herbáceos arbolados | 2 |
| Formaciones de matorral denso o de matorral disperso con pas-zal | 2 |
| Pas-zales | 1 |
| Zonas incendiadas, taladas y/o roturadas | 1 |
| Zonas agrícolas y zonas urbanas | 0 |

Tabla 25. Categorías de vulnerabilidad para las formaciones vegetales presentes en Andalucía.

Fuente: Revisión de estudio básico de riesgos asociados a los incendios forestales.

2. **Red Natura y Red de Espacios Naturales Protegidos de Andalucía (RENPA)**. El estudio realizado valoró las figuras de protección existentes y designó un valor de calidad que se refiere a su grado de vulnerabilidad. En caso de los Parques Naturales, se realizó a partir de la zonificación recogida en su PORN correspondiente.

| Régimen de protección | Vulnerabilidad |
|--|----------------|
| Parque Nacional de Doñana y Parque Nacional de Sierra Nevada | 3 |
| Zona de protección del Parque Nacional de Doñana, Reservas Naturales y sus zonas de protección, Parajes Naturales y, dentro de los Parques Naturales, las zonas de máxima protección, las zonas de reserva y las zonas de regulación especial. | 2 |
| Resto de zonas protegidas (Red Natura), incluyendo los LIC y ZEPA que no poseen otra figura de protección. | 1 |

Tabla 26. Categorías de vulnerabilidad asignadas a las figuras de protección en Andalucía.

Fuente: Revisión de estudio básico de riesgos asociados a los incendios forestales.

3. **Número de especies de flora amenazadas distribuidas en teselas de 1 km²**. A mayor cantidad de especies, mayor vulnerabilidad se asigna.
4. **Número de especies de fauna en peligro distribuidas en teselas de 1 km²**. De forma análoga a la flora, a mayor número de especies se asigna una mayor vulnerabilidad.



5. **Erosión potencial del suelo.** Se consideran más vulnerables aquellas zonas que sufren procesos significativos de erosión y aquellas que presentan una importante erosión potencial si perdieran la cobertura vegetal que las protege.

Para la obtención del índice de vulnerabilidad se han evaluado las citadas variables, valorando conjuntamente la flora y fauna amenazada. Las variables fueron reclasificadas para que cada grupo tuviera el mismo peso en el resultado final, obteniéndose un índice con valores entre 0 y 19. Este índice es finalmente reclasificado por método geométrico en 5 niveles de vulnerabilidad, recogidos en la siguiente tabla.

| Índice | Reclasificación |
|--------|-----------------|
| 0-3 | 1 |
| 3-5 | 2 |
| 5-8 | 3 |
| 8-12 | 4 |
| 12-19 | 5 |

Tabla 27. Clasificación de la vulnerabilidad.

Fuente: Revisión de estudio básico de riesgos asociados a los incendios forestales.

A escala local, se ha estudiado y definido la vulnerabilidad asociada a la interfase urbano-forestal. Este análisis refleja el riesgo a recibir daños que tiene una vivienda y sus habitantes debido a la presencia de un incendio forestal en los alrededores de una población, dependiendo principalmente de dos subíndices, que son el tipo de asentamiento y de la vegetación presente en el entorno de las viviendas.

El índice de vulnerabilidad asociado a la interfase urbano-forestal se basa en los estudios realizados en el marco del Proyecto Europeo PYROSUDOE, donde se elaboró un Catálogo de situaciones de interfase en la Comunidad Autónoma, con fichas descriptivas con las características particulares de vulnerabilidad en cada una de las interfases.

En el estudio se definieron cuatro escenarios posibles según la estructura vegetal que rodea al asentamiento: arbolado denso, matorral, mosaico agro-forestal y terreno agrícola. Los escenarios se valoraron estudiando la severidad del frente de llama, el nivel de daño que sufre cada estructura, la existencia de mezcla de vegetación forestal y ornamental y la accesibilidad inherente a cada grupo de asentamiento. A partir de estos escenarios y variables se obtuvo un índice de vulnerabilidad tabulado del 1 al 5, donde el 5 indica la mayor vulnerabilidad.

El resultado de la elaboración de esta índice muestra que, de forma general, los asentamientos rodeados por masas de arbolado denso son los que presentan una mayor vulnerabilidad, frente a aquellos que se encuentran en zonas agrícolas, que son los menos vulnerables. Aquellas situaciones que presentan mezcla de vegetación forestal y ornamental también se encuentran en situación de mayor vulnerabilidad.

4.1.1.3 Aplicaciones del análisis de riesgos

El análisis de riesgo permite optimizar la gestión de la prevención y extinción de incendios, zonificando el riesgo en la Comunidad Autónoma de Andalucía:



1. Implicaciones en materia de prevención

El análisis de la combustibilidad permite el diseño de estrategias a nivel regional para la prevención del riesgo estructural.

El análisis realizado sobre el combustible vegetal pesado y los índices de riesgo orográfico facilita la identificación de zonas prioritarias de gestión y los trazados de cortafuegos de primer orden.

El análisis de la vulnerabilidad de la interfase urbano-forestal, junto con el riesgo por combustibilidad, permite el establecimiento de medidas para limitar el riesgo en zonas especialmente sensibles.

El análisis de la recurrencia de puntos de inicio permite, junto con el análisis de los cambios de suelo, identificar zonas con fuertes intereses urbanos o agrícolas. En estas zonas se pueden definir objetivos y medidas para reducir el riesgo de incendios.

El análisis histórico de los incendios, junto con la caracterización meteorológica desarrollada permite un posible replanteamiento de las Épocas de Peligro que sea más acorde a la realidad específica de cada territorio.

2. Implicaciones en materia de extinción

Los resultados obtenidos en el estudio permiten establecer prioridades de actuación ante casos simultáneos, procedimientos para la identificación de dichas prioridades, mejoras en el análisis y planificación, etc.

El conocimiento meteorológico de situaciones atmosféricas y las condiciones atmosféricas de los episodios históricos estudiados permiten mejorar el seguimiento del riesgo en cada territorio y puede ser utilizado como apoyo para el dimensionado del dispositivo espacio-temporal.

La combinación de los análisis realizados da lugar a la zonificación del territorio autonómico en función del riesgo por incendio, generando las Zonas de Peligro.

4.1.2 Zonas de Peligro de incendio

Las Zonas de Peligro de incendio establecidas en la Comunidad Autónoma de Andalucía, derivan del análisis del riesgo por combustibilidad, orografía, meteorología e histórico, y teniendo en cuenta la vulnerabilidad a escala paisaje, cuenca y local.

Los municipios incluidos dentro de las Zonas de Peligro se exponen en el anexo cartográfico. También se acompaña un listado de los mismos en el anexo documental.

4.1.3 Zonas de Alto Riesgo de Incendio y Zonas Estratégicas de Gestión

Las Zonas de Alto Riesgo de Incendio (en adelante ZAR) quedan definidas por la **Directriz básica de planificación de protección civil de emergencia por incendios forestales** como *“Áreas en las que la frecuencia o virulencia de los incendios forestales, y la importancia de los valores amenazados, hagan necesarias medidas especiales de protección contra los incendios y así sean declaradas por la correspondiente Comunidad Autónoma, de acuerdo a la Ley 43/2003, de 21 de noviembre, modificada por la Ley 10/2006, de 28 de abril.”*

De acuerdo a la **Ley 43/2003, de 21 de noviembre, de Montes**, y a la **Directriz básica de planificación de protección civil de emergencia por incendios forestales**, debe existir una zonificación del territorio en función del peligro por incendios. Actualmente, la Comunidad Autónoma de Andalucía se encuentra clasificada por Zonas de Peligro, encontrándose en desarrollo las ZAR de Andalucía, en las que se están identificando y caracterizando las Zonas Estratégicas de Gestión, ZEGs, para la priorización de actuaciones.



Las ZEGS son definidas por la Sociedad Española de Ciencias Forestales como las “Áreas del territorio definidas y priorizadas de acuerdo a una metodología concreta que, teniendo en cuenta el riesgo de incendio, el comportamiento del fuego en la zona de estudio y la vulnerabilidad de sus valores naturales, rurales o urbanos a proteger, permita establecer y optimizar una planificación espacio-temporal de combustibles e infraestructuras que limite la potencialidad del incendio, detectando oportunidades de extinción y anticipando una estrategia de defensa eficaz y segura para grandes incendios forestales tipo para los que se ha diseñado”.

El proyecto FIREPOCTEP¹¹, financiado por el instrumento de financiación de desarrollo regional europeo INTERREG POCTEP, ha permitido realizar estudios en cuatro áreas piloto situadas a lo largo de La Raya, cuyo objetivo era establecer una metodología para localizar las ZEG, siendo necesario (citado textualmente):

“Caracterizar y clasificar los grandes incendios forestales que han afectado al área de estudio y las condiciones sinópticas en las que se producen, obteniendo INCENDIOS TIPO.

Crear la cartografía necesaria, para el empleo de los simuladores FARSITE y FLAMMAP, en especial la relacionada con las estructuras vegetales (Validar las variables de los distintos modelos de combustible, mediante la simulación de incendios ocurridos en esta área).

Estudiar la climatología asociada a las condiciones más peligrosas desde el punto de vista de los incendios forestales.

Conocer que zonas están dentro y fuera de capacidad de extinción.

Localizar y priorizar las ZONAS ESTRATÉGICAS DE GESTIÓN.

Igualmente en el presente plan anual se diseñan trabajos en Puntos Estratégicos de Gestión (PEG) definidos por la Sociedad Española de Ciencias Forestales como “Áreas del territorio definidas y priorizadas de acuerdo a una metodología concreta que, teniendo en cuenta el riesgo de incendio, el comportamiento del fuego en la zona de estudio y la vulnerabilidad de sus valores naturales, rurales o urbanos a proteger, permita establecer y optimizar una planificación espacio-temporal de combustibles e infraestructuras que limite la potencialidad del incendio, detectando oportunidades de extinción y anticipando una estrategia de defensa eficaz y segura para grandes incendios forestales tipo para los que se ha diseñado”.

¹¹ Proyecto impulsado por el Programa de Cooperación Interreg VA España-Portugal (POCTEP) 2014-2020: Fortalecimiento de los sistemas transfronterizos de prevención y extinción de incendios forestales y mejora de los recursos para la generación de empleo rural post Covid-19 (FIREPOCTEP). 2020-2022.



4.2 Medios de vigilancia y extinción

4.2.1 Catálogo de Medios y Recursos

Los dispositivos vinculados al Plan INFOCA en materia de vigilancia y extinción, se compone por recursos propios de la Comunidad Autónoma y recursos de otros organismos competentes en situaciones de emergencia incluidos en el Catálogo de Medios y Recursos.

El catálogo de medios actualizado, aprobado por Orden de 26 de julio de 2023, de la Consejería de la Presidencia, Interior, Diálogo Social y Simplificación Administrativa, por la que se aprueba el Catálogo de Medios del Plan INFOCA 2023 (BOJA de 2 de agosto de 2023), se encuentra en la siguiente dirección:

https://www.juntadeandalucia.es/medioambiente/portal/landing-page-documento/-/asset_publisher/jXKpcWyrKar/content/cat-c3-a1logo-de-medios-del-plan-infoca-2023/20151

4.2.1.1 Instalaciones

Las instalaciones disponibles en el Catálogo de Medios y Recursos del Plan INFOCA son:

Un COR en Sevilla y ocho Centros Operativos Provinciales (en adelante, COP), como instalaciones para la dirección y coordinación del dispositivo.

Un total de 23 Centros de Defensa Forestal (CEDEFO) ubicados en terrenos forestales de Andalucía, como lugar de trabajo del personal de extinción adscrito al Plan INFOCA y de apoyo al de las tareas de prevención.

Un total de 10 subcentros de Defensa Forestal, ubicados en terrenos forestales, como lugar de trabajo del personal de extinción adscrito al Plan INFOCA.

Tres bases de las Brigadas de Refuerzo contra Incendios Forestales (en adelante, BRICA). Cada base BRICA acoge a 4 brigadas con 11 componentes cada una y 3 técnicos de operaciones. Las brigadas son equipos altamente especializados en la lucha contra incendios, equipados con un helicóptero pesado por base.

Una red de helipistas para helicópteros, con un total de 28 pistas propiedad de la Junta, ubicadas en los CEDEFO y bases BRICA, apoyadas por dos helipistas complementarias. Se cuenta también con las helipistas que gestiona el Servicio Andaluz de Salud para helicópteros sanitarios.

Una red de 11 pistas de aterrizaje para posicionamiento y operatividad de los aviones del dispositivo. En ella se integran pistas para carga en tierra; así como aeropuertos civiles o militares y aeródromos privados, que también prestan servicio para aviones de misiones de apoyo.

Una red de puntos de agua y una red de puntos de encuentro distribuidos por todos los terrenos forestales andaluces, facilitando estos últimos el aterrizaje de los helicópteros.



| Instalaciones | Número |
|-----------------------------------|--------|
| COR | 1 |
| COP | 8 |
| CEDEFO | 23 |
| Subcentros de Defensa Forestal | 10 |
| Bases BRICA | 3 |
| Bases de helicóptero | 28 |
| Bases de aviones | 11 |
| Balsas de agua para medios aéreos | 88 |
| Otros puntos de toma de agua | 2.028 |
| Puntos de vigilancia | 198 |
| Repe-dores | 74 |
| Enlace | 59 |
| Equipos de comunicaciones | 4.628 |

Tabla 28. Síntesis de las instalaciones adscritas al Plan INFOCA.
Fuente: Catálogo de medios del Plan INFOCA 2024.

4.2.1.2 *Sistemas de vigilancia y detección de incendios*

Los elementos básicos para la vigilancia y detección de incendios del Plan INFOCA, se forma por una red de puntos fijos y móviles de vigilancia (compuesta por rutas de todos los grupos operativos y Agentes de Medio Ambiente) y la vigilancia aérea desde los aviones de vigilancia y coordinación.

La red de puntos fijos de vigilancia consta de 198 puntos, ubicados en sitios altos para detectar la aparición de posibles incendios.

| Sistema de vigilancia | Torres | Casetas | Otros | Total |
|-----------------------|--------|---------|-------|-------|
| Total | 42 | 134 | 19 | 195 |

Tabla 29. Red de puntos fijos de vigilancia del Plan INFOCA .
Fuente: Catálogo de medios del Plan INFOCA 2024.

Las comunicaciones se coordinan a través de los Centros de Control de las Comunicaciones (CECOCO), presentes en todos los COP, permitiendo la comunicación con las 9 Unidades Móviles de Meteorología y Transmisiones (en adelante, UMMT).

4.2.1.3 *Medios humanos*

Los medios humanos que participan en el Plan INFOCA, situados en la Comunidad Autónoma de Andalucía, son los siguientes:



Personal del grupo de Intervención: personal del SEIF, servicio de extinción de incendios forestales de la Consejería de Presidencia, Interior, diálogo social y simplificación administrativa, bomberos de los consorcios provinciales y de ciudades en el entorno forestal, Unidad Militar de Emergencias y personal del Ministerio para la Transición Ecológica y el Reto Demográfico.

Personal del grupo sanitario: personal del Servicio Andaluz de Salud y personal de Cruz Roja.

Personal del grupo de Seguridad: Guardia Civil, Policía Nacional, policías locales, Policía Autonómica y Agentes de Medio Ambiente (en labores de seguridad y sin participación en el grupo de intervención).

Personal del grupo logístico: Protección Civil, voluntarios de Grupos de Pronto Auxilio, personal de empresas de servicios básicos esenciales y otro tipo de personal.

Personal del SEIF

El personal del SEIF ocupa el mayor peso en la organización de la extinción, y queda conformado por personal de la Consejería de la Presidencia, Interior, Diálogo Social y Simplificación Administrativa, personal de la Agencia de Medio Ambiente y Agua de Andalucía y personal externo. A continuación, se procede a describir los tipos de personal:

1. Personal de la Consejería de la Presidencia, Interior, Diálogo Social y Simplificación Administrativa de la Junta de Andalucía

En la campaña de lucha contra incendios forestales participarán funcionarios, con la dotación que anualmente se apruebe en la actualización del catálogo, con los requisitos y aptitudes exigidos y que cubran los puestos funcionales siguientes:

- Director/a y subdirector/a de COR/COP.
- Asesor/a Técnico/a de Prevención y Extinción.

2. Personal de la Consejería de Sostenibilidad, Medio Ambiente y Economía Azul de la Junta de Andalucía

En la campaña de lucha contra incendios forestales participarán funcionarios y laborales, con la dotación que anualmente apruebe el titular de la consejería a requerimiento del Director Regional del Plan, con los requisitos y aptitudes exigidos y que cubran los puestos funcionales siguientes:

- Coordinador Regional y Provinciales.
- Coordinador de Demarcación de Prevención y Extinción.
- Miembro de la Brigada de Investigación de incendios forestales
- Todos aquellos puestos funcionales o equivalentes que se determinan en la Orden de 19 de mayo de 1999, sobre las funciones y responsabilidades del personal de la Administración que participa en el Plan INFOCA y sobre la operatividad de dicho Plan.
- Otros puestos



En la tabla siguiente se recoge el número de profesionales por cada grupo designado para la campaña de 2024.

| Personal de la Consejería de la Presidencia, Interior, Diálogo Social y Simplificación Administrativa | Profesionales adscritos |
|--|--------------------------------|
| Técnicos del SEIF: | |
| Directores y subdirectores de los COP y COR | 19 |
| Técnicos de extinción | 18 |
| Subtotal | 37 |
| Personal de la Consejería de Sostenibilidad, Medio Ambiente y Economía Azul | Profesionales adscritos |
| Agentes de Medio Ambiente: | |
| Coordinadores Generales y Provinciales | 13 |
| Coordinador de Demarcación | 438 |
| Agentes de la Brigada de Investigación de Incendios Forestales | 65 |
| Otros puestos | 105 |
| Subtotal | 621 |
| Laborales: | |
| Conductores de vehículos de extinción | 10 |
| Ayudantes | 1 |
| Otros puestos | 81 |
| Subtotal | 92 |
| Total | 750 |

Tabla 30. Distribución del personal del Grupo de Intervención de la Consejería de la Presidencia, Interior, Diálogo Social y Simplificación Administrativa y la Consejería de Sostenibilidad, Medio Ambiente y Economía Azul adscrito al Plan INFOCA. Fuente: Catálogo de Medios del Plan INFOCA 2024.

1.3. Personal de la Agencia de Medio Ambiente y Agua de Andalucía

La estimación del número de personas de este operativo asciende aproximadamente a 3.611 personas para el año 2024, incluyéndose componentes de grupos operativos, personal de apoyo logístico, administrativo y de gestión auxiliar.

Dentro de este grupo de profesionales se distinguen a los miembros del **Grupo de Especialistas**, definidos como grupos formados por bomberos forestales que realizan funciones de prevención y de extinción durante todo el año. Los Grupos de Especialistas se distribuyen por el territorio, estando gestionados por el CEDEFO al que se adscriben y dotados de herramientas manuales y mecánicas.



En este grupo de profesionales se incluye a las BRICAs, técnicos de operaciones y personal de logística, vigilancia y otras labores.

| PERSONAL DE LA AGENCIA DE MEDIO AMBIENTE V AGUA | Nº Total | Integrantes | Profesionales: |
|--|------------|-------------|----------------|
| BOMBEROS FORESTALES | | | |
| • GRUPOS DE ESPECIALISTAS | 269 | 7 | 1.883 |
| • GRUPOS DE APOVO | 33 | 4 | 104 |
| • BRICAS | 12 | 11 | 132 |
| • Dotación de vehículos contraincendios | 240 | 2 | 480 |
| • Técnicos de operaciones | | | 124 |
| • Resto del personal (logística, vigilantes, emisoristas, administrativos...) | | | 888 |
| TOTAL ANDALUCÍA: | | | 3.611 |

Tabla 31. Personal de la AMAYA de Andalucía adscrita al Plan INFOCA en 2024. Fuente: Catálogo de Medios del Plan INFOCA 2024.

4. Personal contratado a empresas privadas

Es el personal aportado por contrato de servicio. Compuesto por 20 profesionales sanitarios que componen las Unidades Médicas de Incendios Forestales (UMIF), 200 profesionales repartidos en pilotos y mecánicos, 22 profesionales colaboradores en los Centros Regionales y 20 conductores de maquinaria pesada y góndolas.

4.2.1.4 Medios terrestres de extinción

La dotación de medio terrestres se compone de los siguientes vehículos:

Vehículos autobomba: Son vehículos que permiten llevar el agua hasta las proximidades del fuego, a presión o mezclada con retardantes. Se dispone de 106 vehículos BFP (Bomba Forestal Pesada) con capacidad entre 3.000 y 4.000 litros, así como, 11 vehículos nodriza con capacidad de 9.000 a 11.000 litros, usados para abastecimiento de los vehículos pesados.

Vehículos UMMT y UNASIF: 9 vehículos UMMT (Unidades Móviles de Meteorología y Transmisiones) y un vehículo UNASIF (Unidad de Análisis y Seguimiento de Incendios Forestales), a lo que se suman dos UNASIF más para seguimientos en Grandes Incendios y una UMAP (Unidad Móvil de Análisis y Planificación) aportada por el Ministerio para la Transición Ecológica y el Reto Demográfico durante la Campaña de Alto Riesgo.

Vehículos de transporte de personal: Se dispone de un total de 1.214 vehículos entre turismos y todoterrenos a disposición del SEIF para el transporte de personal de la Administración y de la Agencia de Medio Ambiente y Agua.



| Tipo de vehículo | Vehículos BFP | Vehículos nodriza | Vehículos UMMT | Vehículos UNASIF | Vehículos UMAP | Vehículos de transporte de personal |
|------------------|---------------|-------------------|----------------|------------------|----------------------|-------------------------------------|
| TOTAL | 106 | 11 | 9 | 3 | 1₁ | 1.214 |

Tabla 32. Parque móvil del Plan INFOCA. Fuente: Catálogo de Medios del Plan INFOCA 2024. (1).Aportado por el Ministerio para la Transición Ecológica y el Reto Demográfico

4.2.1.5 Maquinaria pesada

La maquinaria pesada que se incluye en el Catálogo de Medios y Recursos de 2024 consta de:

- Bulldozer o Tractor oruga 151/190 CV.
- Bulldozer o Tractor oruga <151 CV.
- Camión Plataforma de transporte de maquinaria. Vehículo ligero de 70-100CV.

La disponibilidad de esta maquinaria se clasifica en 3 modalidades:

Modalidad de presencia, entre el 15 de julio y el 15 de octubre. La maquinaria debe encontrarse en la base que se establezca, de forma permanente en el periodo indicado.

Primera disponibilidad (D1), entre el 27 de junio y el 4 de octubre. El tiempo de movilización de la maquinaria desde la notificación de uso del COP hasta su salida efectiva debe ser inferior a 3 horas. **Segunda disponibilidad (D2)**, para el resto del año. El tiempo de movilización debe ser inferior a 7 horas.

| Tipo de vehículo requerido | Modalidad | | |
|---|-----------|----|----|
| | Presencia | D1 | D2 |
| Bulldozer o Tractor oruga 151/190 CV | 4 | 2 | 4 |
| Bulldozer o Tractor oruga <151 CV | 0 | 2 | 0 |
| Camión plataforma de transporte de maquinaria | 4 | 4 | 4 |
| Vehículo ligero de 70-100CV | 4 | 4 | 4 |

Tabla 33. Maquinaria pesada adscrita al Plan INFOCA para el año 2024.

Fuente: Catálogo de Medios del Plan INFOCA 2024.



4.2.1.6 Medios aéreos

El dispositivo aéreo del Plan INFOCA cuenta con un total de 45 unidades repartidas entre aviones y helicópteros.

| MEDIOS AÉREOS | |
|---|---|
| Aviones: 17 unidades | Helicópteros: 28 unidades |
| <ul style="list-style-type: none"> 8 de carga en tierra de 3.100 litros | <ul style="list-style-type: none"> 10 ligeros de transporte y extinción para grupos de especialistas |
| <ul style="list-style-type: none"> 1 de carga en tierra de 3.100 litros ⁽¹⁾ | <ul style="list-style-type: none"> 1 ligero de transporte y extinción para grupos de especialistas. ⁽²⁾ |
| <ul style="list-style-type: none"> 4 anfibios de 3.100 litros. | <ul style="list-style-type: none"> 1 ligero para uso como bombardero. ⁽¹⁾ |
| <ul style="list-style-type: none"> 2 anfibios pesados de 5.500 litros. ⁽¹⁾ | <ul style="list-style-type: none"> 8 semipesados de transporte y extinción para grupos de especialistas |
| <ul style="list-style-type: none"> 2 de vigilancia y coordinación | <ul style="list-style-type: none"> 3 semipesados para uso como bombardero. ⁽¹⁾ |
| | <ul style="list-style-type: none"> 3 de gran capacidad en transporte y extinción para brigadas especializadas (BRICAS) |
| | <ul style="list-style-type: none"> 2 de mando y control |

(1)Aportación del Ministerio para laTransición Ecológica y el Reto Demográfico

(2)Helicóptero aportación de la empresa ENRESA

Tabla 34. Medios aéreos adscritos al Plan INFOCA para el año 2024.

Fuente: Catálogo de Medios del Plan INFOCA 2024.

Los **aviones** del dispositivo:

- 1 avión de carga en tierra ACT ligero de 3.100 litros, aportado por el Ministerio para la Transición Ecológica y el Reto Demográfico.
- 8 aviones de carga en tierra ACT semipesado de 3.100 litros.
- 4 avión anfibio ligero AA de 3.100 litros.
- 2 aviones anfibios AA de 5.500 litros aportados por el Ministerio para la Transición Ecológica y el Reto Demográfico. Estos poseen cobertura nacional.
- 2 aviones de vigilancia y coordinación AVC para coordinación aérea.

Los **helicópteros** del dispositivo:

- 11 helicópteros ligeros de transporte y extinción HTER, con capacidad para el transporte de 7 personas y lanzamiento de agua con 900 litros de capacidad.
- 1 helicópteros ligeros extinción HEB, con capacidad para el lanzamiento de agua con 900 litros.
- 8 helicópteros semipesados de transporte y extinción HTER, con capacidad para el transporte de 13 personas y lanzamiento de agua con helibalde de 1.300 litros de capacidad.
- 3 helicópteros semipesados extinción HEB, con capacidad para el lanzamiento de agua con helibalde de 1.300 litros.
- 3 helicópteros de transporte y extinción de gran capacidad HTEGC, con capacidad para el transporte de 19 especialistas de brigadas y lanzamiento de agua con helibalde de 2.500 litros de capacidad.
- 2 helicópteros ligeros de mando y control HMC. Siendo su principal cometido, la coordinación y desplazamiento de mandos y técnicos del SEIF hacia incendios, reconocimiento del perímetro, avituallamiento a los combatientes, movilidad de equipos especializados, GREMAF, etc.



La ubicación del dispositivo aéreo del Plan INFOCA se presenta en las tablas siguientes:

| AVIONES: 17 unidades | | | | | |
|----------------------|------------------------|------|-------------------------------|--------------|----------------|
| Provincia | PISTA | Tipo | Modelo | Capacidad | Nº |
| Córdoba | Aeropuerto | ACT | Airtractor AT-802 | 3.100 litros | 2 |
| Granada | Aeródromo Hernán Valle | AA | Airtractor AT-802 AF FireBoss | 3.100 litros | 2 |
| | Aeródromo La Resinera | ACT | Airtractor AT-802 | 3.100 litros | 2 |
| | Aeropuerto | ACV | Partenavia P.68C-TC | ---- | 1 |
| Huelva | Aeródromo Las Arenas | ACT | Airtractor AT-802 | 3.100 litros | 2 |
| Jaén | Beas de Segura | ACT | Airtractor AT-802 | 3.100 litros | 2 |
| | Aeródromo La Centenera | ACT | Airtractor AT-802 | 3.100 litros | 1 ¹ |
| Málaga | Aeropuerto | AA | Canadair CL-415 T | 6.137 litros | 1 ¹ |
| | | | Canadair CL-215 T | 5.346 litros | 1 ¹ |
| Sevilla | Aeródromo de Utrera | AA | Airtractor AT-802 AF FireBoss | 3.100 litros | 2 |
| | Aeropuerto | ACV | Partenavia P.68C-TC | ---- | 1 |

ACT: Avión de carga en tierra

AA: Avión anfibia

ACV: Avión de coordinación y vigilancia

Tabla 35. Ubicación de los aviones adscritos al Plan INFOCA para 2024.
¹Aportado por el Ministerio para la Transición Ecológica y el Reto Demográfico

| HELICÓPTEROS: 28 unidades | | | | |
|---------------------------|--------------------------|------|------------|-----------------|
| Provincia | CEDEFO / Base | Tipo | Modelo | Capacidad carga |
| Almería | Alhama de Almería | HTER | Ligero | 900 litros |
| | Serón | HTER | Semipesado | 1.300 litros |
| | Vélez-Blanco | HTER | Ligero | 900 litros |
| Cádiz | Algodonales | HTER | Ligero | 900 litros |
| | Alcalá de los Gazules | HTER | Semipesado | 1.300 litros |
| | Almoraima ⁽¹⁾ | HEB | Semipesado | 1.300 litros |
| Córdoba | Adamuz | HTER | Ligero | 900 litros |
| | Villaviciosa de Córdoba | HTER | Semipesado | 1.300 litros |
| | El Cabril ⁽²⁾ | HTER | Ligero | 900 litros |
| | Carcabuey ⁽¹⁾ | HEB | Ligero | 900 litros |
| Granada | Puerto Lobo | HMC | Mando | --- |
| | Puerto Lobo | HTER | Ligero | 900 litros |
| | Sierra Nevada | HTER | Semipesado | 1.300 litros |



| | | | | |
|---------|-----------------------|------------|------------|--------------|
| | Los Moralillos | HTEGC | Pesado | 2.500 litros |
| Huelva | Valverde del Camino | HTER | Semipesado | 1.300 litros |
| | Galaroza | HTER | Ligero | 900 litros |
| | Cabezudos | HTER | Ligero | 900 litros |
| Jaén | Santa Elena | HTER | Semipesado | 1.300 litros |
| | Cazorla | HTER | Ligero | 900 litros |
| | Navalcaballo | HTER | Ligero | 900 litros |
| | Huelma ⁽¹⁾ | 2 unidades | HEB | Semipesado |
| Málaga | Colmenar | HTER | Ligero | 900 litros |
| | Ronda | HTER | Semipesado | 1.300 litros |
| | Cártama | HTEGC | Pesado | 2.500 litros |
| Sevilla | El Pedroso | HTER | Semipesado | 1.300 litros |
| | Madroñalejos | HTEGC | Pesado | 2.500 litros |
| | BASE GREA LosPalacios | HMC | Mando | --- |

Tabla 36. Ubicación de los helicópteros adscritos al Plan INFOCA para 2024.
Fuente: Catálogo de Medios del Plan INFOCA 2024.

⁽¹⁾.Aportado por el Ministerio para la Transición Ecológica y el Reto Demográfico

⁽²⁾.Un helicóptero es cedido por ENRESA. Ámbito comarcal

4.2.1.7 Otros Medios

1.Servicio de aviones de coordinación con sistema de cámara visible y térmica

El Plan INFOCA dispone de un servicio de Aviones de Coordinación y Observación (ACO), al que se ha dotado de dos cámaras (visible y térmica) montadas sobre un estabilizador GIMBAL con dos ejes direccionales. Las cámaras son manejadas por un operador a bordo de la aeronave, que recibe instrucciones desde el COR, transmitiéndose la señal de vídeo en tiempo real a los diferentes centros operativos y al Puesto de Mando de la emergencia de dos formas diferentes:

Mediante el **envío directo a través de un módem GSM multiSIM embarcado**, que permite la observación de la señal de vídeo a través de un navegador web, sin intervención de ningún enlace terrestre. Su funcionamiento está supeditado a la existencia de señal GSM.

Mediante **enlace de microondas con la Unidad Móvil de Análisis de Incendios Forestales (UNASIF)**: la emisión de la señal se realiza mediante un enlace de microondas directo a la UNASIF. Esta a su vez, envía la señal al COR y la base GREMAF Oriental, a través de las conexiones a la Red Corporativa de que dispone (GSM y satelital), distribuyéndose la señal al resto de Centros Operativos. La UNASIF dispone asimismo de sistemas de visualización para la observación de la señal de vídeo en el PMA.

Además, este servicio permite la generación de ortomosaicos y cálculo del perímetro estimado a partir de las imágenes obtenidas por el operador de cámara.



2. Servicio de RPAS para obtención de información operativo en periodo nocturno

El Plan INFOCA dispone de un servicio para la obtención de información operativa mediante el uso de aeronaves no tripuladas (RPAS). Este servicio complementa al servicio de transmisión mediante cámaras embarcadas en los aviones de coordinación que, a requerimiento del COR, cuando se prevé que un incendio, por su potencialidad, presentará una evolución desfavorable al ocaso, se desplaza al escenario de la emergencia. Estando formado por un equipo compuesto por un técnico de la Unidad de Sistemas en Emergencias junto con un piloto y una o varias aeronaves no tripuladas.

Estas aeronaves cuentan con un sistema que permite, mediante la observación con cámara termográfica, la georreferenciación en tiempo real de los distintos frentes que componen el perímetro del incendio. Este sistema calcula en tiempo real las coordenadas del punto del terreno observado. Actualmente el servicio incorpora las siguientes aeronaves:

Hexacóptero modelo *Dronetools Condor*: se trata de una aeronave tipo multirroto con seis rotores y 120 cm de envergadura total. Dispone de una autonomía de unos 35 minutos y un alcance de 2 kilómetros desde el punto de pilotaje. En el período EPA 2022 se comenzó a emplear una variante con un motor de combustión interna para la generación de energía eléctrica, permitiendo aumentar la autonomía hasta aproximadamente 120 minutos.

Aeronave de ala fija tipo VTOL: es una aeronave de ala fija con capacidad de despegue y aterrizaje vertical. Permite una mayor autonomía y alcance de vuelo, y la posibilidad de operar sin necesidad de una pista de despegue para el rodaje.

3. Servicio de vehículos tácticos

Vehículo táctico: Incorporado en 2023, este año el dispositivo vuelve a contar con un Vehículo Táctico que da transporte a una unidad Heliskid y a una unidad Dronster.

- El **Heliskid** puede ser helitransportado a áreas remotas a las que no pueden ir las autobombas o vehículos terrestres, por lo que se puede ubicar un tanque en un punto estratégico para trabajos de extinción. Su función es proporcionar allá donde sea necesario un despliegue rápido de su estructura/depósito para poder ser llenado de agua mediante helicóptero en zonas inaccesibles e impulsar a presión mediante la moto-bomba y mangueras el agua del depósito.
- El **Dronster** es un dispositivo a control remoto capaz de trabajar a una velocidad constante y con un desempeño homogéneo, que ayuda a multiplicar por 3 el rendimiento de los bomberos forestales en la realización de líneas de defensa. Capaz de trabajar de forma eficiente en pendientes con más de 30° de inclinación. Sus dimensiones reducidas permiten su paso entre arbolado de 90cm.

Camión portacontenedores: Este año, el operativo incorpora también un Camión portacontenedores para el Puesto de Mando Avanzado (PMA) y tres contenedores, Dos de ellos con mobiliario y capacidad con capacidad domótica para servir de áreas técnicas y un tercero con capacidad domótica para servir de área de descanso.

4.2.2 Brigada de Investigación de Incendios Forestales

La Brigada de Investigación de Incendios Forestales (en adelante, BIIF), es un cuerpo integrado por Agentes de Medio Ambiente de la Consejería especializados en la investigación contra incendios forestales. Existe una Brigada por provincia, adscrita a su Centro Operativo, compuesta entre 8 y 10 miembros. Sus funciones son recogidas por la **Orden**



de 19 de mayo de 1999, sobre las funciones y responsabilidades del personal de la Administración que participa en el Plan INFOCA y sobre la operatividad de dicho Plan, donde se indican las siguientes funciones:

- a) *“Determinar e investigar, en caso necesario, las causas de todos los incendios producidos en la provincia a lo largo del año.*
- b) *Colaborar en la identificación de la propiedad de los terrenos forestales afectados por los incendios.*
- c) *Colaborar en la evaluación del grado de afectación de las superficies forestales incendiadas y su posible recuperación.”*

La BIIF es el cuerpo encargado de la recopilación y ordenación de los datos obtenidos de los incendios y de las características y problemas locales, de forma que se facilita el enfoque de las labores de investigación y lucha contra los incendios. También determinan el área de inicio, puntos de propagación, causas y averiguación de los presuntos responsables.

La activación de la BIIF se lleva por iniciativa propia, una vez se tiene conocimiento de la existencia de un siniestro forestal, o bien a petición del COP. Los componentes de la Brigada actúan en pareja, interviniendo uno de los componentes como instructor y otro como secretario. El proceso de investigación se lleva a cabo siguiendo el método de las Evidencias Físicas, con los siguientes pasos recogidos en el **Protocolo sobre adscripción, activación y actuación de las Brigadas de Investigación de Incendios Forestales de la Dirección General de Política forestal y biodiversidad de la Consejería de Sostenibilidad, medio ambiente y economía azul de la Junta de Andalucía.**

La actuación de las BIIF se lleva a cabo de forma coordinada con las Fuerzas y Cuerpos de Seguridad, en función de quien instruya las diligencias. La labor de las BIIF se centra principalmente en la obtención de pruebas materiales para la determinación de la causa del siniestro forestal, siendo los agentes de las Fuerzas y Cuerpos de Seguridad los encargados de las diligencias policiales.



Glosario de siglas y acrónimos

AA: Avión Anfibia

ACO: Avión de Coordinación y Observación

ACT: Avión de Carga en Tierra

AVC: Avión de Vigilancia y Coordinación

BFP: Bomba Forestal Pesada

BIIF: Brigada de Investigación de Incendios Forestales

BRICA: Brigada de Refuerzo contra Incendios de la Forestales

CECOCO: Centro de Control de Comunicaciones

CECOP: Centro de Coordinación Operativa

CEDEFO: Centro de Defensa Forestal

CMPA: Catálogo de Montes Públicos de Andalucía

COP: Centro Operativo Provincial

COR: Centro Operativo Regional

EENNPP: Espacios Naturales Protegidos

ENRESA: Empresa Nacional de Residuos Activos, S.A.

FIREPOCTEP: Fortalecimiento de los Sistemas Transfronterizos de Prevención y Extinción de Incendios Forestales y Mejora de los Recursos para la Generación de Empleo Rural Post COVID-19

GEMYC: Gestión de Emergencias y Comunicaciones

GIF: Grandes Incendios Forestales

GREMAF: Grupo Regional de Mando del Servicio Operativo de Extinción de Incendios

HEP: Helicóptero de Extinción Pesado

HMC: Helicóptero de Mando y Control

HTEGC: Helicóptero de Transporte de Especialistas y Extinción de Gran Capacidad

HTER: Helicóptero de Transporte de Especialistas y Extinción

INE: Instituto Nacional de Estadística

INFOCA: Plan de Emergencia por Incendios Forestales de Andalucía

INTERREG: Instrumento de Financiación de Desarrollo Regional Europeo

IOF: Instrumentos de Ordenación Forestal

LIC: Lugar de Importancia Comunitaria

PAIF: Plan de Autoprotección por Incendios Forestales

PIB: Producto Interior Bruto

PEG: Punto Estratégico de Gestión

PLEIF: Plan Local de Emergencia por Incendios Forestales





PMA: Puesto de Mando Avanzado
POM: Proyecto de Ordenación de Montes
PORN: Plan de Ordenación de Recursos Naturales
PPIF: Plan de Prevención de Incendios Forestales
PTO: Plan Técnico de Ordenación
RAPCA: Red de Áreas Pasto-Cortafuegos de Andalucía
Redvia: Red Viaria Forestal de Andalucía
RENPA: Red de Espacios Naturales Protegidos de Andalucía
RPAS: *Remotely Piloted Aircraft*
SEIF: Servicio Operativo de Extinción de Incendios Forestales
SIPNA: Sistema de Información sobre el Patrimonio Natural de Andalucía **SMEIF:** Sistema de Manejo de Emergencias por Incendios Forestales **TRAGSA:** Empresa Pública de Transformación Agraria S.A.
UMAP: Unidad Móvil de Análisis y Planificación
UMIF: Unidad Médica de Incendios Forestales
UMMT: Unidad Móvil de Meteorología y Transmisiones
UNASIF: Unidad de Análisis y Seguimiento de Incendios Forestales
USIF: Unidades de Seguimiento de Incendios Forestales
VAB: Valor Añadido Bruto
ZAR: Zona de Alto Riesgo
ZEC: Zona de Especial Conservación
ZEG: Zona Estratégica de Gestión
ZEPA: Zona de Especial Protección para las Aves
ZPP: Zona Periférica de Protección



Anexos



Anexo documental



Anexo I: Municipios en Zonas de Peligro



| Almería | |
|--------------------------|---|
| Término municipal | Zona |
| Abla | Término municipal completo excepto la zona comprendida entre los siguientes límites: Norte: Línea férrea desde la Estación de Abla-Abrucena y las Adelfas Bajas. Este: Rambla de las Adelfas, Río Nacimiento, hasta el cruce con el río Abrucena. Sur: Ctra. A-92. Oeste: Límite de término con Abrucena. |
| Abrucena | Término municipal completo salvo la zona comprendida entre los siguientes límites: Norte: Línea férrea hasta la estación de Abla-Abrucena. Este: Límite de término con Abla. Sur: Ctra. A-92. Oeste: Límite de término con Fiñana. |
| Adra | Término municipal completo salvo la zona comprendida entre los siguientes límites: Norte: Ctra. N-340. Este: Límite de término con Berja. Sur: Línea de costa, descontando el Paraje Natural de La Albufera de Adra. Oeste: Ctra. AL-101. |
| Albánchez | Término municipal completo |
| Alboloduy | Término municipal completo |
| Albox | Término municipal completo salvo dos zonas: Límites: Norte: Carretera Chirivel-Albox hasta el Salvador, camino de los cor-jos dirección el Saliente hasta el límite con Vélez Rubio. Límite de Vélez Rubio hasta límite con Taberno. Este: Rambla de Taberno (límite con Taberno), dirección cor-jo de los Marines, hasta Los Timoteos. Sur: Camino de Taberno al Madroño, dirección Santa Bárbara, hasta el límite con término de Oria. Oeste: Límite de término con Oria. Límites: Norte: Los Patricios, dirección sur hacia Barrio Nuevo, cor-jada de los Guillenes. Este: Dirección sur paralelo a la rambla de Agua Salada, paraje de Los Llanos del Peral hasta enlazar con rambla Honda. Sur: Límites de término con Arboleas y Cantoria. Oeste: Rambla de Albox, Ctra. C.C.-323 dirección a Cantoria, límite de término de Partaloo. Dirección norte se atraviesa rambla de las Palomas, molino de las Piedras, rambla de Albox, dirección la ermita del Carmen. |
| Alcolea | Término municipal completo |
| Alcóntar | Término municipal completo con la exclusión de la zona comprendida en los siguientes límites: Norte: Límite de término con Serón. Este: Límite de término con Serón. Sur: Carretera AL-409. Oeste: Carretera. AL-411 dirección norte, rambla de las Balsillas, límite de provincia |
| Alcudia de Monteagudo | Término municipal completo |
| Alhabia | Término municipal completo |
| Alhama de Almería | Término municipal completo salvo la zona comprendida entre los siguientes límites: Norte: Límite de término con Alhabia, río Andarax. Este: Límite de término con Santa Fe de Mondújar hasta carretera. C-332. Sur: Carretera. C-332 con dirección Huécija. Oeste: Límite de término con Terque. |
| Alicún | Término municipal completo salvo la zona comprendida entre los siguientes límites: Norte – Este: Límite de término con Terque. Sur: Ctra. C-332 con dirección Huécija. Oeste: Límite de término con Huécija. |



| Almería | |
|--------------------------|--|
| Término municipal | Zona |
| Almería | <p>Término municipal completo con la exclusión de dos zonas comprendidas entre los siguientes límites:</p> <p>Límites:</p> <p>Norte: Paraje del Campillo de Genibal. Este: Límite del término con Níjar. Sur: Ctra. AL-822 hacia el cor-jo de Torre Marcelo. Oeste: Cor-jo Garrotera, Mazorque, N-332 hasta el límite del término.</p> <p>Límites:</p> <p>Norte: Límite del término con Huércal de Almería (Paraje Llano de Alhandra), Venta Gaspar. Este: Carretera a El Alquián, rambla de Tabernas hacia la costa. Sur: Línea de Costa hasta el puerto de Almería. Oeste: Puerto de Almería (club de Mar), loma de San Cristóbal, cor-jo Baeza, dirección norte Barranco del Caballar, Piedras Redondas, N-340 hasta el límite del término con Huércal.</p> |
| Almócita | Término municipal completo |
| Alsodux | Término municipal completo |
| Antas | <p>Término municipal completo salvo la zona delimitada por:</p> <p>Norte: Desde el Cerro de la Torre, hacia el este por el camino de la Torre hasta límite de término con Cuevas del Almanzora, N340 hasta límite con Vera. Este: Límite con Vera Sur y Oeste: Ctra. AL-820 dirección Antas, antiguo camino de Lubrín a Vera, Fuente Abad dirección norte hacia Jauro, río de Antas, por Ctra. Dirección al Cor-jo de la Capellanía, Cor-jo del Duende (La Ballabona), el camino de la Torre (Cerro de la Torre).</p> |
| Arboleas | <p>Término municipal completo exceptuando la zona comprendida en los siguientes límites:</p> <p>Norte: Paraje Los Llanos. Este: Ctra. Dirección depósito del agua, barrio de San Roque, cerro de Miami. Sur: Límite de término con Zurgena, dirección al paraje El Cañico, río Almanzora, El Rincón, rambla de la Cinta, hasta el límite con Cantoria. Oeste: término de Cantoria</p> |
| Armuña de Almanzora | <p>Término municipal completo salvo la zona comprendida en los límites siguientes:</p> <p>Norte: Límite de término con Lúcar (cor-jada de los Onofres). Este: Límite de término con Purchena. Sur: El río Almanzora. Oeste: Límite de término con Tíjola</p> |
| Bacares | Término municipal completo |
| Bayárcal | Término municipal completo |
| Bayarque | Término municipal completo |
| Bédar | Término municipal completo |
| Beires | Término municipal completo |
| Benahadux | <p>Término municipal completo con la excepción de la zona comprendida entre los límites:</p> <p>Norte: Límite de término con Gádor Este: Límite de término con Rioja y Pechina Sur: Límite de término con Huércal de Almería Oeste: Nacional 340 y comarcal A-348</p> |
| Benitagla | Término municipal completo |
| Benizalón | Término municipal completo |
| Bentarique | Término municipal completo |
| Berja | <p>Término municipal completo a excepción de dos zonas incluidas entre los siguientes límites:</p> <p>Límites:</p> <p>Norte: Ctra N-340 Este: Límite de término con Adra. Sur: Línea de costa.</p> |



| Almería | |
|--------------------------|---|
| Término municipal | Zona |
| | <p>Oeste: Límite de término con El Ejido.</p> <p>Límites</p> <p>Norte: Peñón de la Rata.</p> <p>Este: Campo de fútbol municipal, Ctra. Alcaudique, Barrio de los Cerrillos.</p> <p>Sur: San Roque, rambla de Benemeji, rambla de Boquerón.</p> <p>Oeste: Barrio de Buenos Aires, Rambla de Jurvino, río Chico.</p> |
| Canjáyar | Término municipal completo |
| Cantoria | <p>Término municipal completo salvo la zona comprendida en los límites siguientes:</p> <p>Norte: Límite de término con Partalao.</p> <p>Este: Rambla de Las Palomas.</p> <p>Sur: Rambla de las Horcas, dirección este hacia Las Hoyas hasta cortar con rambla Torrobra, dirección al cruce con el río Almanzora, Ctra. AL-734, río Almanzora, Ctra. AL-734, Cantora pueblo, hasta el cruce con la Ctra. C.C.-323, dirección el término de Albox.</p> <p>Oeste: Rambla del Cañico, Ctra. A-334 dirección el Palomar (Fines)</p> |
| Carboneras | Término municipal completo |
| Castro de Filabres | Término municipal completo |
| Chercos | Término municipal completo |
| Chirivel | <p>Término municipal completo salvo la zona comprendida en los siguientes límites:</p> <p>Norte: Paraje La Zanaca, se atraviesa el camino del Puerto Viejo, camino del Rincón Viejo, camino del Gallinero, dirección cor-jo de La Carne, cor-jo de Los Chaveses, cor-jo del Pinar de Arriba, cor-jo del Ciruelo.</p> <p>Este: Límite de término con Vélez Rubio.</p> <p>Sur: Rambla de Chirivel, por la pista hacia el Cor-jo. del Frac.</p> <p>Oeste: Desde el cor-jo del Frac dirección norte hacia la rambla de Chirivel, hasta el límite del término con Vélez Rubio.</p> |
| Cóbdar | Término municipal completo |
| Cuevas del Almanzora | <p>Término municipal completo con la exclusión de la zona comprendida entre los siguientes límites:</p> <p>Norte: Pueblo de Cuevas de Almanzora, dirección la Por-Ila, Ctra. A-332, Ctra. AL-160, río Almanzora, hasta cortar con la Ctra. AL-118.</p> <p>Este: Ctra. AL-118</p> <p>Sur: Dirección el barrio de las Posadas, Palomares.</p> <p>Oeste: Ctra. AL-212, A-332, dirección Cuevas de Almanzora.</p> |
| Dalías | <p>Término municipal completo salvo la zona comprendida entre los límites siguientes:</p> <p>Norte: Paraje Loma de Celín, ramblilla de Celín.</p> <p>Este: Alguizar, Ctra. Dalías-Berja, dirección restaurante Cabo de Hornos, pista dirección Villapilar, rambla El Bujo, pista de Llano Bajo, pueblo de Dalías, Celín.</p> <p>Sur: Cor-jo de Recartos (paraje la Oliva)</p> |
| El Ejido | <p>Término municipal completo salvo la zona comprendida entre los siguientes límites:</p> <p>Norte: Ctra. N-340, dirección norte hacia la Cuesta de los Alacianes, Ctra. AL-105, dirección. Ctra. A-358, Por la carretera A-358 dirección venta del Pampanico, hasta cruzar con la rambla de los Aljibillos, cor-jo Puesto Daza, Ctra. N-340.</p> <p>Este: La Mojonera.</p> <p>Sur: Paraje Natural de Punata En-nas Sabinar: Ctra. AL-701, dirección al cuartel de la Guardia Civil, dirección norte rambla Villalobos, hasta la Ctra. AL-9006, hasta Almerimar.</p> <p>Oeste: Límite de término con Berja, rambla de Alcocete, los Venturas, caserío El Aljibe de la Cruz.</p> |
| Enix | Término municipal completo |
| Felix | Término municipal completo |
| Fines | <p>Término municipal completo salvo la zona limitada por:</p> <p>Norte: Carretera C-323 desde el límite de término con Olula del Río hasta el límite con Cantoria. Este: Límite de término con Cantoria.</p> <p>Sur: Márgen (sur) del río Almanzora.</p> |



| Almería | |
|--------------------------|--|
| Término municipal | Zona |
| | Oeste: Límite de término con Olula del Río. |
| Fiñana | Término municipal completo salvo la zona comprendida entre los límites siguientes: Norte: Desde el límite de Provincia la línea férrea hasta llegar al límite de término con Abrucena. Este: Límite de término con Abrucena, dirección la Loma de Fondana. Sur: Carretera A-92. Oeste: Límite de provincia con Granada. |
| Fondón | Término municipal completo salvo la zona comprendida entre los siguientes límites: Norte: Río Andarax. Este: Ctra. A-348, dirección a Fondón; rambla de Juan Campos. Sur: Puente del Hambre, cerro de Santa Barbera. Oeste: Límite de término con Laújar de Andarax. |
| Gádor | Término municipal completo |
| Gérgal | Término municipal completo salvo dos zonas: Límites: Norte: Carretera. C-3326 con dirección a Gérgal, del límite de término con Nacimiento hasta la rambla de Barranquillo. Este: Rambla de Barranquillo, carretera dirección la estación de Gérgal, vía férrea. Sur: Las Alcubillas Altas. Oeste: Límite de término con Albololuy, límite de término con Nacimiento. Límites: Norte: Carretera C-3326 desde el Pueblo de Gérgal hasta la rambla del Carril. Este: Rambla del Carril. Sur: Cor-jo de Márquez. Oeste: Rambla de Medina y por la pista hasta Gérgal. |
| Huécija | Término municipal completo salvo la zona comprendida entre los siguientes límites: Norte: Límite de término municipal con Terque. Este: Límite de término municipal con Alicún. Sur: Ctra. A-348. Oeste: Límite de término municipal con Bentarique. |
| Huércal de Almería | Término municipal completo con la excepción de la zona comprendida entre los límites siguientes: Norte: Límite de término municipal con Benadux Este: Límite de término municipal con Pechina y Viator Sur: Límite de término municipal con Almería Oeste: Nacional 340 |
| Huércal Overa | Término municipal completo salvo dos zonas: Situada en el centro del municipio: Norte: Cruce Ctra. AL-721 con la rambla Giviley, Urcal, hasta enlazar con la Ctra. N-340. Este: Límite con Murcia. Sur: Los Pinares, siguiendo el límite del término municipal con Cuevas de Almanzora, el camino de Guazamara, Alto de la Colorada, el barranco del Pino, la rambla del Saltador, la rambla de Guzmaina, la vía férrea, Almajelejo. Oeste: Dirección norte por el límite de término que discurre por la rambla de Almajelejo, La Parata, rambla Guzmaina, camino de Taberno, hasta llegar al cruce con la ctra. C-321 dirección norte hacia la Loma, barranco de Pallares hasta la intersección con la rambla Grande, dirección Agua Picante, Giviley. Situado al sur del municipio: Norte: Carretera C-323 dirección este desde el límite del término con Zurgena, Santa Bárbara, río Almanzora. Este: Límite de término municipal con Cuevas de Almanzora. Sur: Límite de término municipal con Antas Oeste: Límite de término municipal con Zurgena. |
| Illar | Término municipal completo salvo la zona comprendida entre los siguientes límites: Norte: Río Andarax. Este: Límite de término con Bentarique. |



| Almería | |
|--------------------------|---|
| Término municipal | Zona |
| | Sur: Ctra. A-332, dirección Ins-nción. Oeste: Límite de término con Ins-nción. |
| Ins-nción | Término municipal completo |
| Laroya | Término municipal completo |
| La Mojonera | Término municipal completo con la excepción de la zona comprendida entre los límites siguientes: Norte: Autovía A-7. Este: Límite de término municipal con Vicar. Sur: Límite de término municipal con Roquetas del Mar. Oeste: Límite de término municipal con El Ejido. |
| Las Tres Villas | Término municipal completo |
| Laújar de Andarax | Término municipal completo salvo la zona comprendida entre los siguientes límites: Norte: Alto de la Mesa, cortijo de las Desgracias, Ctra. AL-612, dirección Laújar de Andarax pueblo, Ctra. A-348, hasta el término de Fondón. Este: Límite de término con Fondón. Sur: Cerro de Santa Bárbara, cor-jo de Padules, Ctra. C-332 con dirección a Alcolea. Oeste: Límite de término con Alcolea, paraje la Barranca. |
| Líjar | Término municipal completo |
| Los Gallardos | Término municipal completo salvo la zona comprendida en los límites siguientes: Norte: Límite de término municipal con Vera. Este: Límite de término municipal con Turre. Sur: Ctra. AL-150 hasta el cruce A-370, límite de término de término de Turre. Oeste: Los Gallardos pueblo, dirección la Perulaca. |
| Lubrín | Término municipal completo |
| Lucaneina de las Torres | Término municipal completo salvo la zona comprendida entre los siguientes límites: Norte: Límite del término con Uleila del Campo y Tahal. Este: Límite del término con Sorbas, Ctra. N-340, dirección la venta de la Manoleta, dirección a rambla del Peñoncillo. Sur: Cor-jada de La Cerradilla, hasta enlazar con la Ctra. AL-1301 con dirección a Turrillas. Oeste: Límite de término con Turrillas, Tabernas. |
| Lúcar | Término municipal completo salvo las zonas comprendidas en los siguientes límites: Norte: Pueblo de Lúcar. Este: Límite de término municipal con Tijola. Sur: Límite de término municipal con Arnuña de Almanzora. Oeste: Límite de término municipal con Tijola. |
| Macaël | Término municipal completo |
| María | Término municipal completo salvo dos zonas: Zona norte: Límites: Topares, Ctra. AL-764, pista de Topares a Millán, camino de la Pocharda, hasta el límite de provincia. Ctra. A la Cañada de Ceñepla, dirección sur Cerro Colorado, las Cuerdas, Cerro de Calderón, cor-jo de la Hoya, el Paso, Casa Nueva, hasta límite con Vélez Blanco. Límite de provincia con Granada, cor-jo del Muerto, dirección cor-jada de Casa Blanca, cor-jada de la Cuesta, hasta límite de provincia. |
| Mojácar | Término municipal completo salvo la zona comprendida entre los siguientes límites: Norte: Límite de término municipal con Vera. Este: Límite de término municipal con Garrucha. Sur: Ctra. A-370, hasta el término de Turre. Oeste: Límite de término municipal con Turre. |
| Nacimiento | Término municipal completo salvo la zona comprendida entre los siguientes límites: Los Navarros por Ctra. N-324 dirección Albololuy hasta llegar al límite del término, por la línea férrea, hasta el cruce con Ctra. Dirección a los Navarros. |
| Níjar | Término municipal completo salvo la zona comprendida entre los límites siguientes: |



| Almería | |
|--------------------------|---|
| Término municipal | Zona |
| | <p>Norte: Ctra. N-344, dirección rambla del Bombón (Saladar y Leche). Este: Rambla Bombón, rambla del Artal hasta cortar con la Ctra. AL-208, Ctra. AL-9025, dirección Atochares, cerro del Hacho, rambla Morales, hasta el cruce con la Ctra. AL-824. Sur: Ctra. AL-824, dirección límite del término con Almería. Oeste: Ctra. N-340.</p> |
| Ohanes | Término municipal completo |
| Olula de Castro | Término municipal completo |
| Olula del Río | <p>Término municipal completo salvo la zona comprendida en los siguientes límites: Norte: Rambla de Huitar, Ctra. Cementerio de Olula del Río, Ctra. De Fines a Olula del Río, cor-jo de Las Monjas, pueblo de Olula. Este: Límite de término municipal con Fines. Sur: Río Almanzora. Oeste: Límite de término municipal con Purchena, Urracal.</p> |
| Oria | <p>Término municipal completo salvo las zonas siguientes: Situado en el norte del término: Norte: Chirivel, hasta el cor-jo de Los Coletos. Este: Ctra. De Los Cerrillos, El Margen (Boca de Oria). Sur: Rambla del Pino Blanco. Oeste: Granada, Chirivel.</p> <p>Límites: Norte: Pueblo de Oria, rambla de la Mina, cor-jo del Roscón – rambla de Reche, rambla de Oria, los Gázquez, el Cerro de Gandía. Este: Límite de término municipal con Albox. Sur: Rambla del Arquillo, Fuente de la Parra, Ctra. De rambla de Olula, rambla de las Talas. Oeste: Dirección el cor-jo de los Zaragozas, cor-jo del Campillo hasta rambla del Chaparral, límite del término con Purchena, cor-jo de los Carricondos, dirección al Caserío de la Fuente del Negro, Ctra. dirección a Oria.</p> |
| Padules | Término municipal completo |
| Partaloa | <p>Término municipal completo a excepción de la zona delimitada por: Norte: Rambla de los Charcones, a la altura del cor-jo del Campillo, dirección este hasta cortar con la rambla del Parador. Este: Límite de término municipal con Albox. Sur: Ctra. A-334, límite de término municipal con Cantoria. Oeste: Rambla del Cañico.</p> |
| Paterna del Río | Término municipal completo |
| Pechina | <p>Término municipal completo salvo la zona comprendida entre los siguientes límites: Norte: Rioja. Este: Ctra. AL-101, rambla de San Indalecio, paraje los Llanos de la Salvadora, cor-jo del Sombrero, rambla de los Santos, cor-jo del Ingeniero, rambla de Carrillo. Sur: Límite de término municipal con Viator. Oeste: Río Andarax.</p> |
| Pulpí | <p>Término municipal completo salvo la zona delimitada por: Norte: Límite de la provincia con Murcia (paraje el Rincón de Aras). Este: Pozo de la Higuera, por el camino de l Puerto del Carril, camino de Lorca, Ctra. AL-118 dirección La Bomba, Pozo del Esparto. Sur: Puerto de Los Peines. Oeste: Límite del término con Cuevas del Almanzora, Ctra. AL-610, dirección La Fuente, rambla de Canalejas, Ctra. A-350, límite del término con Huércal Overa.</p> |
| Purchena | <p>Norte: Prado de Purchena, rambla de SomonNn, linde del término hasta el Barranco del Infierno SomonNn, Urracal, Barranco del Infierno. Este: Límite de término municipal con Olula del Río. Oeste: Armuña de Almanzora. Sur: Dirección Huitar Menor, Barranco de la Cuna, río Almanzora.</p> |



| Almería | |
|--------------------------|---|
| Término municipal | Zona |
| Rágol | Término municipal completo |
| Rioja | Término municipal completo salvo la zona comprendida entre los siguientes límites: Norte: Gádor. Este: Ctra. N-340, AL-101 dirección Marraque. Sur: Límite de término municipal con Pechina. Oeste: Rambla de Tabernas, río Andarax. |
| Roquetas de Mar | Término municipal completo salvo la zona comprendida entre los siguientes límites: Norte: Ctra. N-340, Aguadulce. Este: Límite de término municipal con Enix. Oeste: Límite de término municipal con El Ejido, La Mojonera, Vícar, Ctra. N-340. |
| Santa Cruz | Término municipal completo |
| Santa Fe de Mondújar | Término municipal completo |
| Senés | Término municipal completo |
| Serón | Término municipal completo salvo dos zonas: Límites: Norte: Límite de provincia, Paraje del Chaparral, dirección Chaparra de Abajo, la Jauca. Este: La Jauca, dirección la rambla de Hijate, dirección sur hacia Hijate. Sur: Límite de término municipal con Alcóntar. Oeste: Límite de provincia con Granada. Límites: Norte: kilómetro 21 de la Ctra. A-334, hacia el Cor-jo del Cirujano, dirección norte hacia el Cor-jo Casa los Pérez, Cor-jo de los Nanos. Este: Límite del término municipal con Tijola, dirección sur hasta el cruce con la Ctra. A-334. Sur: Pueblo de Serón, Ctra. AL-8721, dirección Pechina. Oeste: Límite de término municipal con Alcóntar hasta el kilómetro 21 de la Ctra. A-334. |
| Sierro | Término municipal completo |
| Somontín | Término municipal completo salvo la zona encuadrada en los siguientes límites: Norte: Pueblo de Somontín, por Ctra. Dirección Urrácal. Este: Límite de término municipal con Urrácal, Purchena. Sur: Límite de término municipal con Purchena. Oeste: Límite de término municipal con Lúcar. |
| Sorbas | Término municipal completo salvo la zona comprendida entre los siguientes límites: Norte: Ctra. Dirección cortijada de los Acebuches, venta Fecunda, barriada del Pilar. Este: Límite de término municipal con Lubrín, Ctra. AL-8121 dirección a la Mela, Sorbas pueblo. Sur: Ctra. N-340, Sorbas pueblo. Oeste: Límite de término municipal con Lucainena de las Torres, Uleila del Campo. |
| Sufí | Término municipal completo |
| Tabernas | Término municipal completo salvo la zona comprendida entre los siguientes límites: Norte: Rambla Gaera a la altura de la cortijada del Pago, dirección sur por la rambla hasta el cor-jo del Cerrillo, dirección Los Ventorrillos, por la Ctra. N-340 hasta el término de Lucainena de las Torres. Este: Límite de término municipal con Lucainena de las Torres. Sur: Límite de término municipal con Turrillas. Oeste: Ctra. AL-1320 dirección norte hasta enlazar con la rambla de los Majanos, rambla de los Arcos, rambla de los Molinos, puente Moreno, dirección norte hacia la rambla de Benavides y Barranco de Maridiego. |
| Taberno | Término municipal completo salvo la zona delimitada por: Norte: Límite de término municipal con Vélez Rubio. Este: Sierra de Cerro Negro, por la Ctra. Dirección al Cortijo de Juan Fernández. Sur: Cor-jo de Juan Miguel Orive, dirección rambla de Taberno. Oeste: Rambla de Taberno. |
| Tahal | Término municipal completo con la exclusión de la zona comprendida entre los |



| Almería | |
|--------------------------|---|
| Término municipal | Zona |
| | <p>siguientes límites:</p> <p>Norte: Ctra. AL-8454 (Senés-Tahal). Cor-jo del Molino, rambla del Marqués, cor-jo de la Franca, Ctra. C-3325 dirección Uleila del Campo.</p> <p>Este: Límite de término municipal con Uleila del Campo.</p> <p>Sur: Límite de término municipal con Lucainena de las Torres.</p> <p>Oeste: Límite de término municipal con Tabernas, camino de los Campos.</p> |
| Terque | <p>Término municipal completo salvo la zona comprendida entre los siguientes límites:</p> <p>Norte: río Andarax.</p> <p>Este: Límite de término municipal con Alhabia, Alhama de Almería.</p> <p>Sur: Ctra. A-348, dirección Alicún.</p> <p>Oeste: Límite de término municipal con Alicún, Bentarique.</p> |
| Tíjola | <p>Término municipal completo salvo la zona comprendida en los siguientes límites:</p> <p>Norte: Higueral, Ctra. AL-9028 dirección Cortijo del Muro, Cortijo las Chozas Higueral. Este: Límite de término municipal con Lúcar, Armuña de Almanzora.</p> <p>Sur: Ctra. C-323, dirección Serón.</p> <p>Oeste: Límite de término municipal con Serón.</p> |
| Turre | <p>Término municipal completo salvo la zona comprendida entre los siguientes límites:</p> <p>Norte: Límite de término municipal con Vera.</p> <p>Este: Límite de término municipal con Mojácar.</p> <p>Sur: Pueblo de Turre, Ctra. AL-150, dirección Los Gallardos.</p> <p>Oeste: Límite de término municipal con Los Gallardos.</p> |
| Turrillas | <p>Término municipal completo salvo la zona comprendida entre los siguientes límites:</p> <p>Norte: Límite de término municipal con Tabernas.</p> <p>Este: Límite de término municipal con Lucainena de las Torres.</p> <p>Sur: Ctra. AL-1301 de Lucainena de las Torres a Turrillas.</p> <p>Oeste: Ctra. AL-1302 dirección Tabernas.</p> |
| Uleila del Campo | <p>Término municipal completo salvo la zona comprendida entre los siguientes límites:</p> <p>Norte: Pueblo de Uleila del Campo dirección cruce de la ctra. AL-812 (dirección Sorbas), rambla de las Zorreras, la cor-jada La Tía.</p> <p>Este: Límite de término municipal con Sorbas.</p> <p>Sur: Límite de término municipal con Lucainena de las Torres.</p> <p>Oeste: Límite de término municipal con Tahal, Ctra. C-3325 dirección Uleila del Campo.</p> |
| Urrácal | <p>Término municipal completo con la exclusión de la zona comprendida en los límites siguientes:</p> <p>Norte: Pueblo de Urrácal, Ctra. AL-844, hasta los cortijillos, dirección el Paraje de Agua Amarga, se cruza la rambla de la Cuna, Barranco de las Zorreras.</p> <p>Este: Límite de término municipal con Olula del Río</p> <p>Sur: Límite de término municipal con Purchena.</p> <p>Oeste: Límite de término municipal con Purchena, SomonNn.</p> |
| Veleftique | <p>Término municipal completo</p> |
| Vélez-Blanco | <p>Término municipal completo exceptuando tres zonas:</p> <p>Zona sur:</p> <p>Límites: Pueblo de Vélez Blanco, Barranco de Mar-nela, río Claro, cor-jo de la Almanzora, cor-jo Arte de los Pinos, la Serrata de Fuente Alegre.</p> <p>Situada en el paraje de la Hoya del Marqués:</p> <p>Oeste: cor-jo de la Ramblica al prado de los Burros.</p> <p>Este: carretera dirección Verde, hasta el cortijo de Ana Faces.</p> <p>Límites:</p> <p>Topares, casa de Ortega, el camino de Marian, Ctra. AL-764, dirección sur el cor-jo de Juan López, límite con María.</p> |
| Vélez-Rubio | <p>Término municipal completo exceptuando dos zonas:</p> <p>Límites:</p> <p>Norte: Ctra. N-342 dirección Vélez Rubio, paraje Los Serranos, límite con Vélez Blanco y Murcia</p> |



| Almería | |
|--------------------------|--|
| Término municipal | Zona |
| | <p>Dirección sur hacia El Cabezo de la Jara, cor-jo de Cárdenas, Ctra. Dirección Los Torrentes, pista cor-jo de la Ermita, Casa del Senillo, Ctra. C-321 dirección sur, Los Arenales, rambla Cabrera.</p> <p>Dirección oeste, rambla Los Pardos, Los Capitos, límite con Albox, camino del Bancalejo, Los Tonosas, Los Alamicos, Bolaimi, La Mata, rambla La Mata, cor-jada Leizarán, límite con Chirivel, collado del Campillo, la Cuesta Azul, Cerro de la Fuente del Perro, la rambla de Chirivel, Ctra. N-342, hasta el pueblo de Vélez Rubio.</p> <p>Límites:</p> <p>Cerro de los López, dirección la rambla de Chirivel, término de Chirivel.</p> <p>Dirección norte, cor-jo Nuevo, el cor-jo del Chaparral y del Parador, la rambla del Collado, el cor-jo de Juan el Guardia, por la pista al cor-jo del Ciprés.</p> |
| Vera | <p>Término municipal completo salvo la zona comprendida entre los siguientes límites:</p> <p>Norte: Límite de término municipal con Cuevas del Almanzora.</p> <p>Sur: Límite de término municipal con Mojácar.</p> <p>Oeste: Límite de término municipal con Antas, Ctra. N-340, Vera pueblo, dirección el pico de El Hacho, hasta el límite con Antas, hasta el corte con la Ctra. Del Real a Vera pueblo.</p> <p>Dirección norte, por la Ctra. A-3352, hasta el término de Cuevas del Almanzora.</p> |
| Viator | <p>Término municipal completo salvo la zona comprendida entre los siguientes límites:</p> <p>Norte: Pechina.</p> <p>Este: Viator, cortijo del Cartagenero, La Juaida.</p> <p>Sur: Almería.</p> <p>Oeste: Río Andarax.</p> |
| Vícar | <p>Término municipal completo salvo la zona delimitada por los siguientes límites:</p> <p>Norte: Ctra.-340.</p> <p>Este: Límite de término municipal con Roquetas de Mar.</p> <p>Sur: El Solanillo, Roquetas de Mar, La Mojonera.</p> <p>Oeste: La Mojonera.</p> |
| Zurgena | <p>Término municipal completo salvo dos zonas:</p> <p>Límites:</p> <p>Norte: Límite de término municipal con Arboleas, Taberno.</p> <p>Este: Límite de término municipal con Huércal Overa rambla de Almajalejo (Cor-jo de la Tosca), camino de Albox – Huércal Overa, Los Llanos, Los Castaños, rambla de la Aguica, rambla del Peral, Ctra. C-323. Los Carasoles hasta el límite del término.</p> <p>Sur: Río Almanzora, Zurgena pueblo.</p> <p>Oeste: Límite de término municipal con Arboleas.</p> <p>Límites:</p> <p>Norte: Por la Ctra. C-323 desde el límite de término con Arboleas dirección El Cucador, hasta los Carasoles. Este: Límite de término municipal con Huércal Overa.</p> <p>Sur: Río Almanzora, Zurgena pueblo, dirección Los Melchores.</p> <p>Oeste: Límite de término municipal con Arboleas.</p> |



| Cádiz | |
|--------------------------|---|
| Término municipal | Zona |
| Alcalá de los Gazules | Término municipal completo |
| Algar | Término municipal completo |
| Algeciras | Término municipal completo |
| Algodonales | Término municipal completo |
| Arcos de la Frontera | Zona del término municipal comprendida entre el río Guadalete y el límite este del término |
| Barbate | Término municipal completo |
| Belalup Casas-Viejas | Término municipal completo |
| Benaocaz | Término municipal completo |
| Castellar de la Frontera | Término municipal completo |
| Conil de la Frontera | Término municipal completo |
| El Bosque | Término municipal completo |
| El Gastor | Término municipal completo |
| Grazalema | Término municipal completo |
| Jerez de la Frontera | Zona del término municipal comprendida entre la Ctra. A-389 (Arcos – Paterna) y el límite este del término |
| Jimena de la Frontera | Zona del término municipal comprendida entre la Ctra. A-405 y el límite oeste del término |
| Los Barrios | Término municipal completo |
| Medina Sidonia | Zona del término municipal comprendida entre las Ctras. A-390 y A-389, y el límite sur del término |
| Prado del Rey | Término municipal completo |
| Puerto Serrano | Término municipal completo |
| San José del Valle | Término municipal completo |
| San Roque | Término municipal completo |
| Tarifa | Término municipal completo |
| Ubrique | Término municipal completo |
| Vejer de la Frontera | Término municipal completo |
| Villaluenga del Rosario | Término municipal completo |
| VillamarNn | Zona del término municipal comprendida entre las Ctras. CAP-4404, CAP-233 y CAP-5234 y el límite este del término |
| Zahara de la Sierra | Término municipal completo |



| Córdoba | |
|--------------------------|---|
| Término municipal | Zona |
| Adamuz | Término municipal completo |
| Aguilar de la Frontera | Superficie correspondiente a las Lagunas de Zóñar y del Rincón, y sus áreas de influencia |
| Alcaracejos | Término municipal completo |
| Almedinilla | Término municipal completo |
| Almodóvar del Río | Zona del término municipal situada al Norte del canal de riego del Guadalquivir y de la Ctra. A-431 |
| Añora | Término municipal completo |
| Baena | Zona del término municipal comprendida entre las carreteras A-3128 y C-327 |
| Belalcázar | Término municipal completo |
| Belmez | Término municipal completo |
| Benamejí | Término municipal completo |
| Cabra | Zona del término municipal situada al Este de la carretera A-318 |
| Carcabuey | Término municipal completo |
| Cardeña | Término municipal completo |
| Conquista | Término municipal completo |
| Córdoba | Zona del término municipal situada al Norte canal de riego del Guadalquivir |
| Doña Mencía | Término municipal completo |
| Dos Torres | Término municipal completo |
| El Guijo | Término municipal completo |
| El Viso | Término municipal completo |
| Espiel | Término municipal completo |
| Fuente la Lancha | Término municipal completo |
| Fuente Obejuna | Término municipal completo |
| Fuente-Tójar | Término municipal completo |
| Hinojosa del Duque | Término municipal completo |
| Hornachuelos | Zona del término municipal situada al Norte del canal de riego del Bembézar |
| Iznájar | Término municipal completo |
| La Granjuela | Término municipal completo |
| Los Blázquez | Término municipal completo |
| Lucena | Zona del término municipal situada al Sur de las carreteras A-331, A-318 y al Este de la A-3131. |
| Luque | Término municipal completo |
| Montoro | Zona del término municipal situada al Norte del río Guadalquivir |
| Obejo | Término municipal completo |
| Palenciana | Término municipal completo |
| Pedroche | Término municipal completo |
| Peñarroya-Pueblonuevo | Término municipal completo |
| Posadas | Zona del término municipal situada al Norte del canal de riego del Bembézar y la carretera A-431 |
| Pozoblanco | Término municipal completo |
| Priego de Córdoba | Término municipal completo |
| Puente Genil | Superficie correspondiente a la Laguna de Tíscar y al Embalse de la Cordobilla, y sus áreas de influencia |
| Rute | Término municipal completo |
| Santa Eufemia | Término municipal completo |
| Torrecampo | Término municipal completo |



| Córdoba | |
|-------------------------|--|
| Término municipal | Zona |
| Valsequillo | Término municipal completo |
| Villafranca de Córdoba | Zona del término municipal situada al Norte río Guadalquivir |
| Villaharta | Término municipal completo |
| Villanueva de Córdoba | Término municipal completo |
| Villanueva del Duque | Término municipal completo |
| Villanueva del Rey | Término municipal completo |
| Villaralto | Término municipal completo |
| Villaviciosa de Córdoba | Término municipal completo |
| Zuheros | Término municipal completo |



| Granada | |
|------------------------|----------------------------|
| Término municipal | Zona |
| Agrón | Término municipal completo |
| Alamedilla | Término municipal completo |
| Albolote | Término municipal completo |
| Albondón | Término municipal completo |
| Albuñán | Término municipal completo |
| Albuñol | Término municipal completo |
| Albuñuelas | Término municipal completo |
| Aldeire | Término municipal completo |
| Alfacar | Término municipal completo |
| Algarinejo | Término municipal completo |
| Alhama de Granada | Término municipal completo |
| Alhedín | Término municipal completo |
| Alicún de Ortega | Término municipal completo |
| Almegíjar | Término municipal completo |
| Almuñecar | Término municipal completo |
| Alpujarra de la Sierra | Término municipal completo |
| Alquife | Término municipal completo |
| Arenas del Rey | Término municipal completo |
| Atarfe | Término municipal completo |
| Baza | Término municipal completo |
| Beas de Granada | Término municipal completo |
| Beas de Guadix | Término municipal completo |
| Benalúa de las Villas | Término municipal completo |

| Granada | |
|----------------------|----------------------------|
| Término municipal | Zona |
| Huélago | Término municipal completo |
| Huéneja | Término municipal completo |
| Huéscar | Término municipal completo |
| Huétor-Santillán | Término municipal completo |
| Illora | Término municipal completo |
| Itrabo | Término municipal completo |
| Iznalloz | Término municipal completo |
| Jayena | Término municipal completo |
| Jerez del Marquesado | Término municipal completo |
| Jete | Término municipal completo |
| Juville | Término municipal completo |
| La Calahorra | Término municipal completo |
| La Malahá | Término municipal completo |
| La Peza | Término municipal completo |
| La Taha | Término municipal completo |
| La Zubia | Término municipal completo |
| Láchar | Término municipal completo |
| Lanjarón | Término municipal completo |
| Lanteira | Término municipal completo |
| Lecrín | Término municipal completo |
| Lentegi | Término municipal completo |
| Lobras | Término municipal completo |
| Loja | Término municipal completo |



| Granada | |
|---------------------|----------------------------|
| Término municipal | Zona |
| Benamaurel | Término municipal completo |
| Bérchules | Término municipal completo |
| Bubión | Término municipal completo |
| Busquítar | Término municipal completo |
| Cacín | Término municipal completo |
| Cádiar | Término municipal completo |
| Cájar | Término municipal completo |
| Calicasas | Término municipal completo |
| Campotéjar | Término municipal completo |
| Caniles | Término municipal completo |
| Cáñar | Término municipal completo |
| Capileira | Término municipal completo |
| Carataunas | Término municipal completo |
| Cástaras | Término municipal completo |
| Cas-Iléjar | Término municipal completo |
| Castril | Término municipal completo |
| Genes de la Vega | Término municipal completo |
| Chimeneas | Término municipal completo |
| Cogollos de Guadix | Término municipal completo |
| Cogollos de la Vega | Término municipal completo |
| Colomera | Término municipal completo |
| Cortes de Baza | Término municipal completo |
| Cortes y Graena | Término municipal completo |

| Granada | |
|-------------------|----------------------------|
| Término municipal | Zona |
| Los Guajares | Término municipal completo |
| Lugros | Término municipal completo |
| Lújar | Término municipal completo |
| Marchal | Término municipal completo |
| Moclín | Término municipal completo |
| Molvízar | Término municipal completo |
| Monachil | Término municipal completo |
| Montefrío | Término municipal completo |
| Montejícar | Término municipal completo |
| Montillana | Término municipal completo |
| Motril | Término municipal completo |
| Murtas | Término municipal completo |
| Nevada | Término municipal completo |
| Nigüelas | Término municipal completo |
| Nívar | Término municipal completo |
| Orce | Término municipal completo |
| Órgiva | Término municipal completo |
| ONvar | Término municipal completo |
| Otura | Término municipal completo |
| Padul | Término municipal completo |
| Pampaneira | Término municipal completo |
| Pedro MarNnez | Término municipal completo |
| Pinos Genil | Término municipal completo |



| Granada | |
|-------------------|----------------------------|
| Término municipal | Zona |
| Cuevas del Campo | Término municipal completo |
| Cúllar | Término municipal completo |
| Darro | Término municipal completo |
| Dehesas de Guadix | Término municipal completo |
| Deifontes | Término municipal completo |
| Diezma | Término municipal completo |
| Dílar | Término municipal completo |
| Dólar | Término municipal completo |
| Dúdar | Término municipal completo |
| Dúrcal | Término municipal completo |
| El Pinar | Término municipal completo |
| El Valle | Término municipal completo |
| Escúzar | Término municipal completo |
| Ferreira | Término municipal completo |
| Fonelas | Término municipal completo |
| Freila | Término municipal completo |
| Galera | Término municipal completo |
| Gójar | Término municipal completo |
| Gor | Término municipal completo |
| Gorafe | Término municipal completo |
| Granada | Término municipal completo |
| Guadahortuna | Término municipal completo |
| Guadix | Término municipal completo |

| Granada | |
|--------------------------|----------------------------|
| Término municipal | Zona |
| Pinos Puente | Término municipal completo |
| Piñar | Término municipal completo |
| Polícar | Término municipal completo |
| Polopos | Término municipal completo |
| Pórtugos | Término municipal completo |
| Puebla de Don Fadrique | Término municipal completo |
| Purullena | Término municipal completo |
| Quéntar | Término municipal completo |
| Rubite | Término municipal completo |
| Salobrena | Término municipal completo |
| Santa Cruz del Comercio | Término municipal completo |
| Soportújar | Término municipal completo |
| Sorvilán | Término municipal completo |
| Torvizcón | Término municipal completo |
| Trevélez | Término municipal completo |
| Turón | Término municipal completo |
| Ugíjar | Término municipal completo |
| Valle del Benaudalla | Término municipal completo |
| Ventas de Huelma | Término municipal completo |
| Villamena | Término municipal completo |
| Villanueva de las Torres | Término municipal completo |
| Villanueva de Mesía | Término municipal completo |
| Víznar | Término municipal completo |



| Granada | |
|-------------------|----------------------------|
| Término municipal | Zona |
| Gualchos | Término municipal completo |
| Güejar Sierra | Término municipal completo |
| Güevejar | Término municipal completo |

| Granada | |
|-------------------|----------------------------|
| Término municipal | Zona |
| Zafarraya | Término municipal completo |
| Zagra | Término municipal completo |
| Zújar | Término municipal completo |



| Huelva | |
|--------------------------|----------------------------|
| Término municipal | Zona |
| Alájar | Término municipal completo |
| Aljaraque | Término municipal completo |
| Almonaster la Real | Término municipal completo |
| Almonte | Término municipal completo |
| Alosno | Término municipal completo |
| Aracena | Término municipal completo |
| Aroche | Término municipal completo |
| Arroyomolinos de León | Término municipal completo |
| Ayamonte | Término municipal completo |
| Beas | Término municipal completo |
| Berrocal | Término municipal completo |
| Bolludos Par del Condado | Término municipal completo |
| Bonares | Término municipal completo |
| Cabezas Rubias | Término municipal completo |
| Cala | Término municipal completo |
| Calañas | Término municipal completo |
| Campofrío | Término municipal completo |
| Cañaveral de León | Término municipal completo |
| Cartaya | Término municipal completo |
| Castaño del Robledo | Término municipal completo |
| Corteconcepción | Término municipal completo |
| Cortegana | Término municipal completo |
| Cortelazor | Término municipal completo |
| Cumbres de En medio | Término municipal |

| Huelva | |
|---------------------------|----------------------------|
| Término municipal | Zona |
| Isla Cris-na | Término municipal completo |
| Jabugo | Término municipal completo |
| La Granada del Río-nto | Término municipal completo |
| La Nava | Término municipal completo |
| La Palma del Condado | Término municipal completo |
| Lepe | Término municipal completo |
| Linares de la Sierra | Término municipal completo |
| Los Marines | Término municipal completo |
| Lucena del Puerto | Término municipal completo |
| Manzanilla | Término municipal completo |
| Minas de Río-nto | Término municipal completo |
| Moguer | Término municipal completo |
| Nerva | Término municipal completo |
| Niebla | Término municipal completo |
| Palos de la Frontera | Término municipal completo |
| Paterna del Campo | Término municipal completo |
| Paymogo | Término municipal completo |
| Puebla de Guzmán | Término municipal completo |
| Puerto Moral | Término municipal completo |
| Punta Umbría | Término municipal completo |
| Rociana del Condado | Término municipal completo |
| Rosal de la Frontera | Término municipal completo |
| San Bartolomé de la torre | Término municipal completo |
| San Juan del Puerto | Término municipal completo |



| Huelva | |
|--------------------------|----------------------------|
| Término municipal | Zona |
| | completo |
| Cumbres de San Bartolomé | Término municipal completo |
| Cumbres Mayores | Término municipal completo |
| Chucena | Término municipal completo |
| El Almendro | Término municipal completo |
| El Campillo | Término municipal completo |
| El Cerro de Andévalo | Término municipal completo |
| El Granado | Término municipal completo |
| Encinasola | Término municipal completo |
| Escacena del Campo | Término municipal completo |
| Fuenteheridos | Término municipal completo |
| Galaroza | Término municipal completo |
| Gibraleón | Término municipal completo |
| Higuera de la Sierra | Término municipal completo |
| Hinojales | Término municipal completo |
| Hinojos | Término municipal completo |
| Huelva | Término municipal completo |

| Huelva | |
|------------------------------|----------------------------|
| Término municipal | Zona |
| | |
| San Silvestre de Guzmán | Término municipal completo |
| Sanlúcar de Guadiana | Término municipal completo |
| Santa Ana la Real | Término municipal completo |
| Santa Bárbara de Casa | Término municipal completo |
| Santa Olalla del Cala | Término municipal completo |
| Trigueros | Término municipal completo |
| Valdelarco | Término municipal completo |
| Valverde del Camino | Término municipal completo |
| Villablanca | Término municipal completo |
| Villalba del Alcor | Término municipal completo |
| Villanueva de las Cruces | Término municipal completo |
| Villanueva de los Cas-Ilejos | Término municipal completo |
| Villarrasa | Término municipal completo |
| Zalamea la Real | Término municipal completo |
| Zufre | Término municipal completo |



| Jaén | |
|--------------------------|---|
| Término municipal | Zona |
| Albánchez de Mágina | Zona del término municipal incluida en el Parque Natural de Sierra Mágina |
| Alcaudete | Zona del término municipal situada al Sur del río Víboras |
| Aldeaquemada | Término municipal completo |
| Andújar | Zona del término municipal situada al Norte del Canal de Rumblar y noroeste de la Ctra. JV-5012 |
| Arquillos | Zona del término municipal situada al Norte del Arroyo Las Navas y sur de la Ctra. A-312 |
| Bailén | Zona del término municipal comprendida entre el sureste de la Ctra. N-IV, este de la Ctra. N-323 y norte de la Ctra. N-322. Zona comprendida entre el oeste de la Ctra. JV-5042 y el norte de la Ctra. N-IV |
| Baños de la Encina | Zona del término municipal situada al Norte de la Ctra. JV-5041 y este de la Ctra. JV-5042 |
| Beas de Segura | Término municipal completo excepto la zona delimitada al Sur por la Ctra. A-314, al Este por la Ctra. JV-7006, y al Norte por el límite del término municipal de Beas de Segura con Arroyo de Ojanco. |
| Bedmar-Garcéz | Término municipal completo excepto la zona situada al oeste de la Ctra. J-3030 |
| Bélmez de la Moraleda | Término municipal completo |
| Benatae | Término municipal completo |
| Cabra del Santo Cristo | Término municipal completo |
| Cambil | Término municipal completo |
| Campillo de Arenas | Término municipal completo |
| Carbonero | Término municipal completo |
| Cárcheles | Término municipal completo |
| Castellar | Zona del término municipal situada al Norte del río Mon-zón |
| Cazorla | Zona del término municipal comprendida entre el norte de la Ctra. A-315 y el oeste de la Ctra. JV-3141. Zona incluida dentro del Parque Natural de Cazorla, Segura y Las Villas. |
| Chiclana de Segura | Término municipal completo excepto las zonas siguientes: Sur de la Ctra. A-312. Zona comprendida entre el norte de la A-312, sureste de la Ctra. JV-6231 y oeste de la Ctra. JV-6230 |
| Chilluévar | Zona del término municipal incluida dentro del Parque Natural de Cazorla, Segura y Las Villas |
| Frailes | Término municipal completo |
| Génave | Término municipal completo |
| Guarromán | Término municipal completo |
| Hinojares | Término municipal completo |
| Hornos | Término municipal completo |
| Huelma | Término municipal completo |
| Huesa | Término municipal completo |
| Iznatoraf | Zona del término municipal incluida en el Parque Natural de Cazorla, Segura y Las Villas |
| Jaén | Zona del término municipal situada al Sur de la Ctra. A-316 |
| Jamilena | Término municipal completo |
| Jimena | Zona del término municipal situada al Sur de la Ctra. A-320 y este de la Ctra. J-3230 |
| Jódar | Término municipal completo |
| La Carolina | Término municipal completo |
| La Iruela | Zona del término municipal incluida en el Parque Natural de Cazorla, Segura y Las Villas, además de la zona del norte del Arroyo San MarNn |
| La Puerta de Segura | Término municipal completo |
| Larva | Término municipal completo |
| Linares | Zona del término municipal situada al Norte de la Ctra. N-322, oeste de la Ctra. A-302 y oeste de la Ctra. A-312 |
| Los Villares | Término municipal completo |



| Jaén | |
|--------------------------|--|
| Término municipal | Zona |
| Mancha Real | Zona del término municipal situada al Sur de la Ctra. A-320 |
| Marmolejo | Zona del término municipal situada al Norte de la Ctra. A-420 |
| Mon-zón | Término municipal completo |
| Navas de San Juan | Zona del término municipal situada al Norte de la Ctra. A-312 |
| Noalejo | Término municipal completo |
| Orcera | Término municipal completo |
| Peal de Becerro | Zona del término municipal incluida en el Parque Natural de Cazorla, Segura y Las Villas, además de la zona al sur del río Toya. |
| Pegalajar | Término municipal completo |
| Pozo Alcón | Término municipal completo |
| Puente de Génave | Zona del término municipal situada al Sur de Ctra. N-322 |
| Quesada | Término municipal completo |
| Santa Elena | Término municipal completo |
| Santiago-Pontones | Término municipal completo |
| Santisteban del Puerto | Zona del término municipal situada al Norte de la Ctra. A-312 |
| Santo Tomás | Zona del término municipal situada al Este de la Ctra. JV-7101, y sureste de la Ctra. C-323 |
| Segura de la Sierra | Término municipal completo |
| Siles | Término municipal completo |
| Sorihuela del Guadalimar | Término municipal completo |
| Torre del Campo | Zona del término municipal situada al Sur de la Ctra. A-316 |
| Torres | Término municipal completo |
| Torres de Albánchez | Término municipal completo |
| Valdepeñas de Jaén | Término municipal completo |
| Vilches | Término municipal completo |
| Villacarrillo | Zona del término municipal situada al Este del río Guadalquivir |
| Villanueva de la Reina | Zona del término municipal situada al Norte de la Ctra. N-IV |
| Villanueva del Arzobispo | Zona del término municipal situada al Este de la Ctra. N-322 |



| Málaga | |
|----------------------|----------------------------|
| Término municipal | Zona |
| Alcaucín | Término municipal completo |
| Alfarnate | Término municipal completo |
| Alfarnatejo | Término municipal completo |
| Algatocín | Término municipal completo |
| Alhaurín de la Torre | Término municipal completo |
| Alhaurín el Grande | Término municipal completo |
| Almargen | Término municipal completo |
| Almogía | Término municipal completo |
| Álora | Término municipal completo |
| Alozaina | Término municipal completo |
| Alpandeire | Término municipal completo |
| Antequera | Término municipal completo |
| Archidona | Término municipal completo |
| Ardales | Término municipal completo |
| Arriate | Término municipal completo |
| Atajate | Término municipal completo |
| Benadalid | Término municipal completo |
| Benahavís | Término municipal completo |
| Benalauría | Término municipal completo |
| Benalmádena | Término municipal completo |
| Benaolán | Término municipal completo |
| Benarrabá | Término municipal completo |
| Campillos | Término municipal completo |
| Canillas de Aceituno | Término municipal completo |

| Málaga | |
|-------------------|----------------------------|
| Término municipal | Zona |
| Faraján | Término municipal completo |
| Frigiliana | Término municipal completo |
| Fuente de Piedra | Término municipal completo |
| Gaucín | Término municipal completo |
| Genalguacil | Término municipal completo |
| Guaro | Término municipal completo |
| Humilladero | Término municipal completo |
| Igüeja | Término municipal completo |
| Istán | Término municipal completo |
| Jimena de Líbar | Término municipal completo |
| Jubrique | Término municipal completo |
| Júzcar | Término municipal completo |
| Málaga | Término municipal completo |
| Manilva | Término municipal completo |
| Marbella | Término municipal completo |
| Mijas | Término municipal completo |
| Moclinejo | Término municipal completo |
| Monda | Término municipal completo |
| Montejaque | Término municipal completo |
| Nerja | Término municipal completo |
| Ojén | Término municipal completo |
| Parauta | Término municipal completo |
| Periana | Término municipal completo |
| Pujerra | Término municipal completo |



| Málaga | |
|--------------------------|----------------------------|
| Término municipal | Zona |
| Anillas de Albaida | Término municipal completo |
| Cañete La Real | Término municipal completo |
| Carratraca | Término municipal completo |
| Cartájima | Término municipal completo |
| Casabermeja | Término municipal completo |
| Casarabonela | Término municipal completo |
| Casares | Término municipal completo |
| Coín | Término municipal completo |
| Colmenar | Término municipal completo |
| Cómpeta | Término municipal completo |
| Cortes de la Frontera | Término municipal completo |
| Cuevas del Becerro | Término municipal completo |
| El Burgo | Término municipal completo |
| Estepona | Término municipal completo |

| Málaga | |
|-----------------------------|----------------------------|
| Término municipal | Zona |
| Riogordo | Término municipal completo |
| Ronda | Término municipal completo |
| Salares | Término municipal completo |
| Sedella | Término municipal completo |
| Sierra de Yeguas | Término municipal completo |
| Teba | Término municipal completo |
| Tolox | Término municipal completo |
| Torremolinos | Término municipal completo |
| Torox | Término municipal completo |
| Villanueva de la Concepción | Término municipal completo |
| Villanueva del Rosario | Término municipal completo |
| Villanueva del Trabuco | Término municipal completo |
| Yunquera | Término municipal completo |



| Sevilla | |
|-----------------------------|--|
| Término municipal | Zona |
| Alanís | Término municipal completo |
| Alcalá del Río | Zona del término municipal situada al Norte de la carretera A-460 |
| Alcolea del Río | Zona del término municipal situada al Norte de la carretera A-436 |
| Algámitas | Término municipal completo |
| Almadén de la Plata | Término municipal completo |
| Aznalcázar | Zona del término municipal situada al Norte del arroyo de la Cigüeña y del límite norte del P. Natural de Doñana, incluido el Corredor Verde del Guadiamar |
| Aznalcóllar | Zona del término municipal situada al Norte de las carreteras A-477, SE-537 y SE-530 |
| Badolatosa | Zona del término municipal situada al Este de las carreteras SE-758, SE-765, SE766, cordel de Algar y camino de Benamejí |
| Benacazón | Zona del término municipal entre el río Guadiamar y el ferrocarril SE-HU |
| Burguillos | Zona del término municipal situada al Norte de la carretera A-460 |
| Cantillana | Zona del término municipal situada al Norte de la carretera A-436 |
| Castilblanco de los Arroyos | Término municipal completo |
| Cazalla de la Sierra | Término municipal completo |
| Constantina | Término municipal completo |
| Coripe | Término municipal completo |
| El Castillo de las Guardas | Término municipal completo |
| El Garrobo | Término municipal completo |
| El Madroño | Término municipal completo |
| El Pedroso | Término municipal completo |
| El Real de la Jara | Término municipal completo |
| El Ronquillo | Término municipal completo |
| El Saucejo | Término municipal completo |
| Estepa | Zona del término municipal situada al Sur y Oeste de la autovía A-92 |
| Gerena | Zona del término municipal situada al Norte de la carretera A-477 |
| Gilena | Zona del término municipal situada al Norte del Cordel de Fuentes y este de la Cañada Real de Écija a Ronda |
| Guadalcanal | Término municipal completo |
| Guillena | Zona del término municipal situada al Norte de la Cañada Real Córdoba-Huelva |
| Huévar del Aljarafe | Zona del término municipal del Corredor Verde del Guadiamar |
| La Puebla de Cazalla | Zona del término municipal situada al Sur de la línea formada por la Vereda de Cañete, Vereda del Cas-Ilo, Camino del Birrete, Arroyo El Corchuelo y carretera del Morcillo SE-456 |
| La Puebla de los Infantes | Término municipal completo |
| La Puebla del Río | Zona del término municipal situada al Norte de la carretera A-8050 y la carretera de Confederación |
| Las Navas de la Concepción | Término municipal completo |
| Lora de Estepa | Zona del término municipal situada al Oeste de la carretera SE-756 y Norte de la Autovía A-92 |
| Lora del Río | Zona del término municipal situada al Norte de las carreteras SE-148, SE-146, A-431 y A-436 |
| Los Corrales | Término municipal completo |
| MarNn de la Jara | Término municipal completo |
| Montellano | Zona del término municipal situada al Sur de los Arroyos Dulce y Salado |
| Morón de la Frontera | Zona del término municipal situada al Sur de las carreteras A-361 y A-451 |
| Olivares | Zona del término municipal del Corredor Verde del Guadiamar |



| Sevilla | |
|-----------------------------|--|
| Término municipal | Zona |
| Osuna | Zona del término municipal situada al Sur de la Autovía A-92 |
| Pedrera | Zona del término municipal situada al Norte de la carretera SE-353, camino de Juncarejo y camino de Pedrera a Lora |
| Peñaflor | Zona del término municipal situada al Norte de las carreteras SE-148 y A-431 |
| Pruna | Término municipal completo |
| San Nicolás del Puerto | Término municipal completo |
| Sanlúcar la Mayor | Zona del término municipal comprendida entre la Cañada Real de la Isla o del Cincho o del Vicario a Villamanrique de la Condesa y el Corredor Verde del Guadamar. Zona al norte del límite norte del Corredor Verde |
| Villamanrique de la Condesa | Término municipal completo |
| Villanueva de San Juan | Término municipal completo |
| Villanueva del Río y Minas | Zona del término municipal situada al Norte de la carretera A-436 |
| Villaverde del Río | Zona del término municipal situada al Norte de las carreteras A-436 y A-460 |



Anexo II: Red de Áreas Pasto-Cortafuegos



Programación zonas RAPCA 2024 - Almería

| <u>PROVINCIA</u> | <u>TIPOLOGÍA</u> | <u>PROPIEDAD MONTE</u> | <u>TM</u> | <u>MONTE</u> | <u>ID ZONA</u> | <u>ZONA</u> | <u>SUPERFICIE (ha.)</u> |
|------------------|--------------------------------------|------------------------|-----------------|---|----------------|---|-------------------------|
| Almería | Contrato con aprovechamiento | Junta de Andalucía | Alcóntar | Grupo de montes de Alcóntar | 04ALC | Arroyo Berruga y Orapla_Lote7 | 58,51 |
| Almería | Contrato con aprovechamiento | Junta de Andalucía | Alcóntar | Grupo de montes de Alcóntar | 04SAN | Los Santos y El Sauco_lote7 | 53,76 |
| Almería | Contrato con aprovechamiento | Ayuntamiento | Bayárcal | Pastadero de Sierra Nevada | 04BYA | Haza del Hielo_04BYA_Río del Puerto | 49,97 |
| Almería | Contrato con aprovechamiento | Ayuntamiento | Bayárcal | Pastadero de Sierra Nevada | 04PTR | Haza del Hielo_PTR_Paraje_Río del Puerto | 56,31 |
| Almería | Contrato con aprovechamiento | Junta de Andalucía | María | Dehesa de la Alfahuara y Umbria de la Virgen | 04MA C | Solana Montalviche -Parte Este | 61,17 |
| Almería | Contrato con aprovechamiento | Junta de Andalucía | María | Dehesa de la Alfahuara y Umbria de la Virgen | 04MA B | Solana Montalviche - Parte Oeste | 39,02 |
| Almería | Contrato sin aprovechamiento | Junta de Andalucía | María | Dehesa de la Alfahuara y Umbria de la Virgen | 04MA A | Cuesta Colorada y Pedregal_Lote 3_Umbria Virgen Este Verano | 63 |
| Almería | Contrato con aprovechamiento | Junta de Andalucía | María | Dehesa de la Alfahuara y Umbria de la Virgen | 04MA R | Umbria de la Virgen_Lote 18 | 22,81 |
| Almería | Contrato con aprovechamiento | Ayuntamiento | Vélez Blanco | Barranco de la Alcantarilla/ Barranco y Morra del Ajorrador | 04LLA | Barranco de la Alcantarilla/ Barranco y Morra del Ajorrador | 39,63 |
| Almería | Contrato con aprovechamiento | Ayuntamiento | Bayárcal | Pastadero de Sierra Nevada | 04BYD | Pastadero de Sierra Nevada_La Langosta | 15,24 |
| Almería | Contrato con aprovechamiento | Junta de Andalucía | Bacares | El Conde | 04BCA | Barranco Julián_lote8 | 22,46 |
| Almería | Contrato con aprovechamiento | Junta de Andalucía | Bacares | El Conde | 04COR | El Conde-04COR_Lote 4 | 31,7 |
| Almería | Contrato con aprovechamiento | Ayuntamiento | Fondón | Sierra de Gádor de Fondón | 04FOB | Sierra de Gádor de Fondón04FOB_Cortafuegos | 7,46 |
| Almería | Contrato con aprovechamiento | Ayuntamiento | Fondón | Sierra de Gádor de Fondón | 04FOA | Sierra de Gádor de Fondón04FOA_ParajeEncinar | 18,89 |
| Almería | Contrato con aprovechamiento | Ayuntamiento | Paterna del Río | Praderas del águila | 04PAT | Praderas del Águila | 28,67 |
| Almería | Contrato con aprovechamiento | Junta de Andalucía | Vélez Blanco | La Almohallas y Molatas Chica | 04VEL | Las Almohallas y Los Barrancos_Lote_26 | 11,07 |
| Almería | Contrato sin aprovechamiento | Junta de Andalucía | Chirivel | Chaveses | 04CHA | Los Chaveses_arbolado | 10,89 |
| Almería | Contrato con aprovechamiento | Junta de Andalucía | Fiñana | El Prado | 04CUE | El Prado -Lote 15_Adelfas de Abrucena | 26,69 |
| Almería | Contrato con aprovechamiento | Junta de Andalucía | Fiñana | El Rosal | 04FIÑ | El Rosal_lote11 | 19,25 |
| Almería | Contrato con aprovechamiento | Junta de Andalucía | Fiñana | El Prado | 04SAP | El Prado - Lote 16 y 17 | 30,05 |
| Almería | Contrato con aprovechamiento | Ayuntamiento | Ohanes | Monte del Pueblo de Ohanes | 04OHA | Cortafuegos limite Ohanes con Beires y Otros. | 37,62 |
| Almería | Contrato sin aprovechamiento | Junta de Andalucía | Abrucena | El Rosal de Abrucena | 04CLC | El Rosal de Abrucena - Aldeire_Verano | 10,26 |
| Almería | Aprovechamiento con compensación-PGI | Junta de Andalucía | Fiñana | El Prado | 04LLC | El Álamo - La Lechera | 67,19 |
| Almería | Aprovechamiento con compensación-PGI | Junta de Andalucía | Gérgal | El Chortal | 04TOR | El Toril y El Huertezuelo_EL Chortal | 28,54 |



| PROVINCIA | TIPOLOGÍA | PROPIEDAD MONTE | TM | MONTE | ID ZONA | ZONA | SUPERFICIE (ha.) |
|------------------|---|------------------------|-------------|---------------------------------|----------------|--|-------------------------|
| Almería | Aprovechamiento con compensación-PGI | Junta de Andalucía | Gérgal | Grupo de montes de Gérgal | 04GER | Arroyo Berruga y la Orapla_lote 1 | 26,38 |
| Almería | Aprovechamiento con compensación-PGI | Junta de Andalucía | Senes | Loma Camila / Barranco del Agua | 04SEN | Collado de la Madera_Puerto de Velefique | 9,21 |
| Almería | Aprovechamiento con compensación-Consejería | Junta de Andalucía | Bayárcal | Haza del Hielo y Mosquera | 04BYE | Iniza_Bayarcal E | 18,9 |
| Almería | Aprovechamiento con compensación-PGI | Junta de Andalucía | Bacares | El Conde | 04COA | El Conde-COA | 46,01 |
| Almería | Aprovechamiento con compensación-Consejería | Junta de Andalucía | Vícar | Casablanca | 04CSB | Casablanca | 8,02 |
| Almería | Aprovechamiento con compensación-PGI | Junta de Andalucía | Gérgal | El Chortal | 04FSC | Chaparral, Fonseca y Las Cruces | 12,22 |
| Almería | Aprovechamiento con compensación-Consejería | Junta de Andalucía | Pechina | Sierra Palmilla y La Peineta | 04CG G | Las Gógoras | 38,92 |
| Almería | Aprovechamiento con compensación-Consejería | Junta de Andalucía | Abla | Los Servales | 04ABL | Los Servales_Lote1 y Lote2 | 10,9 |
| Almería | Aprovechamiento con compensación-PGI | Junta de Andalucía | Bacares | El Conde | 04SER | El Conde-04SER | 15,69 |
| Almería | Aprovechamiento con compensación-PGI | Junta de Andalucía | Purche na | La Silveria | 04SIL | La Silberia | 16,82 |
| Almería | Aprovechamiento con compensación-PGI | Junta de Andalucía | Fiñana | El Prado | 04VAL | Valenciano | 18,09 |
| Almería | Aprovechamiento con compensación-Consejería | Junta de Andalucía | Nacimien to | Montenegro | 04MO N | Montenegro | 4,44 |



Programación zonas RAPCA 2024 – Cádiz

| PROVINCIA | TIPOLOGÍA | PROPIEDAD MONTE | TM | MONTE | ID ZONA | ZONA | SUPERFICIE (ha.) |
|------------------|------------------------------|------------------------|-------------------------|--|----------------|---|-------------------------|
| Cádiz | Contrato con aprovechamiento | Junta de Andalucía | Zahara de la Sierra | Grupo de Breña Chica | 11ALB | Albarranes | 15,59 |
| Cádiz | Contrato con aprovechamiento | Junta de Andalucía | Zahara de la Sierra | Las Gargantas, Los Pilonos y Cambroneras | 11CAM | Cambroneras | 22,47 |
| Cádiz | Contrato con aprovechamiento | Junta de Andalucía | Zahara de la Sierra | Grupo de Breña Chica | 11SMO | Sierra y Monas_Lote 22 | 16,69 |
| Cádiz | Contrato con aprovechamiento | Junta de Andalucía | Zahara de la Sierra | Las Gargantas, Los Pilonos y Cambroneras | 11PIL | Pilonos y Camá del Puerco_lote10 | 11,03 |
| Cádiz | Contrato con aprovechamiento | Junta de Andalucía | Puerto Serrano | Toleta | 11TOL | Lote 8_Toleta | 33,88 |
| Cádiz | Contrato con aprovechamiento | Ayuntamiento | Grazalema | Campo de las Encinas y Los Laureles | 11CEL | Campo de las Encinas y Los Laureles | 59,17 |
| Cádiz | Contrato con aprovechamiento | CHG | Algodonales | La Nava y La Tinajuela | 11TIN | La Nava y La Tinajuela | 32,23 |
| Cádiz | Contrato con aprovechamiento | Junta de Andalucía | Puerto Serrano | Sosa | 11SOS | Sosa_Lote 8 | 19,66 |
| Cádiz | Contrato con aprovechamiento | Junta de Andalucía | El Gastor | Grupo de Monte Prieto | 11AMS | Arroyo molinos Las Casillas Sur | 16,17 |
| Cádiz | Contrato sin aprovechamiento | Junta de Andalucía | Zahara de la Sierra | Grupo de monte Prieto | 11AMN | Arroyo Molino Las Casillas Norte | 19,47 |
| Cádiz | Contrato con aprovechamiento | Junta de Andalucía | Grazalema | Grupo de Monte Prieto | 11DHE | Dehesa de los Espartales-lote 29 | 9,67 |
| Cádiz | Contrato con aprovechamiento | Ayuntamiento | Alcalá de los Gazules | Grupo de Montes de Alcalá de los Gazules | 11GMA | Sauzal, Agregados del Peso y Alberite y Barrancones - Lote II | 41,21 |
| Cádiz | Contrato con aprovechamiento | Ayuntamiento | Alcalá de los Gazules | Grupo de Montes de Alcalá de los Gazules | 11HMR | Lote Hernán Martín | 35,14 |
| Cádiz | Contrato con aprovechamiento | Junta de Andalucía | Algodonales | Sierra de Lijar | 11SLI | Lote 5_Sierra de Lijar | 52,69 |
| Cádiz | Contrato con aprovechamiento | Junta de Andalucía | Villaluenga del Rosario | Grupo de Libar | 11JSB | Jaralejo Sierra Blanquilla_lote 8 | 10,34 |
| Cádiz | Contrato con aprovechamiento | Ayuntamiento | Villaluenga del Rosario | Lomas y Matagallardo | 11LDM | Lomas de Matagallardo | 32,97 |
| Cádiz | Contrato con aprovechamiento | Junta de Andalucía | Grazalema | Higuerón de Gaduares | 11HDG | Higuerón de Gaduares_Lote25 | 39,82 |
| Cádiz | Contrato con aprovechamiento | Junta de Andalucía | Grazalema | Grupo del Pinar | 11DPH | Lote31_Dehesa del Puerto y Hoyo del Pinar | 13,82 |
| Cádiz | Contrato con aprovechamiento | Junta de Andalucía | Puerto Serrano | Sierra Vaquera | 11SVQ | Sierra Vaquera_El Jerre(parte) | 12,01 |
| Cádiz | Contrato con aprovechamiento | Junta de Andalucía | Grazalema | Grupo del Pinar | 11SCU | Sierra de Las Cumbres_lote32 | 6,43 |
| Cádiz | Contrato sin aprovechamiento | Junta de Andalucía | Grazalema | Grupo de Monte Prieto | 11MIR | Monte Prieto | 9,7 |
| Cádiz | Contrato con aprovechamiento | Ayuntamiento | Bosque (El) | Cerro de Albarracín | 11CAL | Cerro de Albarracín | 15,06 |
| Cádiz | Contrato con aprovechamiento | Junta de Andalucía | Benaocaz | Lomas de Albarracín y la Capellanía | 11LAC | Lomas de Albarracín_Lote 16 | 22,53 |



| PROVINCIA | TIPOLOGÍA | PROPIEDAD MONTE | TM | MONTE | ID ZONA | ZONA | SUPERFICIE (ha.) |
|------------------|------------------------------|------------------------|-----------------------|--|----------------|---------------------------|-------------------------|
| Cádiz | Contrato con aprovechamiento | Ayuntamiento | Alcalá de los Gazules | Grupo de Montes de Alcalá de los Gazules | 11JOT | Jota - Lote IV | 11,54 |
| Cádiz | Contrato con aprovechamiento | Junta de Andalucía | Grazalema | Grupo del Pinar | 11CÑC | Cañada de los Castillejos | 6,99 |
| Cádiz | Contrato con aprovechamiento | Junta de Andalucía | Grazalema | Albarracinejo | 11ABJ | Albarracinejo | 15,53 |
| Cádiz | Contrato con aprovechamiento | Junta de Andalucía | Benaocaz | Lomas de Albarracín y la Capellanía | 11PÑU | Las Peñuelas_Lote 17 | 7,15 |
| Cádiz | Contrato sin aprovechamiento | Ayuntamiento | Los Barrios | Grupo de montes de Los Barrios | 11MOG | Lote Moguea Luenga | 6,69 |



Programación zonas RAPCA 2024 - Córdoba

| PROVINCIA | TIPOLOGÍA | PROPIEDAD MONTE | TM | MONTE | ID ZONA | ZONA | SUPERFICIE (ha.) |
|------------------|------------------------------|------------------------|--------------------|--------------------|----------------|-------------------|-------------------------|
| Córdoba | Contrato sin aprovechamiento | Junta de Andalucía | Belmez | El Moro | 14ABE | Abejeras III | 30,76 |
| Córdoba | Contrato sin aprovechamiento | Junta de Andalucía | Hinojosa del Duque | Fuente la Zarza | 14FUE | Fuente la Zarza | 22,68 |
| Córdoba | Contrato sin aprovechamiento | Junta de Andalucía | Espiel | La Zarca | 14LOZ | La Lozana | 22,16 |
| Córdoba | Contrato sin aprovechamiento | Junta de Andalucía | Belmez | El Moro | 14MLR | Paraje Alta Reina | 23,87 |
| Córdoba | Contrato sin aprovechamiento | Junta de Andalucía | Belmez | El Moro | 14MOR | Paraje El Moro | 15,25 |
| Córdoba | Contrato sin aprovechamiento | Junta de Andalucía | Córdoba | Los Villares Bajos | 14VIL | Los Villares | 40,89 |



Programación zonas RAPCA 2024 - Granada

| <u>PROVINCIA</u> | <u>TIPOLOGÍA</u> | <u>PROPIEDAD MONTE</u> | <u>TM</u> | <u>MONTE</u> | <u>ID ZONA</u> | <u>ZONA</u> | <u>SUPERFICIE (ha.)</u> |
|------------------|---|------------------------|------------|---|----------------|--------------------------------|-------------------------|
| Granada | Contrato con aprovechamiento | Ayuntamiento | Albuñuelas | Puerto de la Toba | 18ALB | Puerto de la Toba - 18ALB | 21,69 |
| Granada | Contrato con aprovechamiento | Ayuntamiento | Aldeire | Monte del Pueblo de Aldeire | 18ALD | Aldeire-18ALD | 15,65 |
| Granada | Contrato con aprovechamiento | Junta de Andalucía | Huéscar | Maitena y Atalaya | 18ATY | Atalaya Norte | 37,76 |
| Granada | Aprovechamiento con compensación-Consejería | Junta de Andalucía | Guadix | Cortijo Conejo y Albarrán | 18CBE | Cortijo Becerra | 21,41 |
| Granada | Aprovechamiento con compensación-Consejería | Junta de Andalucía | Loja | Las Cabezas y Uceda | 18CBZ | Las Cabezas y Uceda | 64,56 |
| Granada | Aprovechamiento con compensación-Consejería | Junta de Andalucía | Guadix | Cortijo Conejo y Albarrán | 18CCO | Cortijo Conejo y Albarrán | 47,62 |
| Granada | Contrato con aprovechamiento | Junta de Andalucía | Orce | La Encarba y Otros | 18CHI | El Chiscar | 42,16 |
| Granada | Contrato con aprovechamiento | Junta de Andalucía | Orce | La Encarba y Otros | 18ENC | Lote La Encarba | 14,46 |
| Granada | Contrato con aprovechamiento | Ayuntamiento | Ferreira | Monte del Pueblo de Ferreira | 18FER | Monte del Pueblo de Ferreira | 37,13 |
| Granada | Contrato con aprovechamiento | Ayuntamiento | Huéneja | Lastra y Cerro Montaire | 18HUE | 18HUE | 34,18 |
| Granada | Contrato con aprovechamiento | Junta de Andalucía | Huéscar | Jorquera y Lanzas; Juan Robles y Loma de Alguacil | 18JOR | Jorquera | 53,61 |
| Granada | Contrato con aprovechamiento | Junta de Andalucía | Lanjarón | Vertiente Sur de Sierra Nevada | 18LAN | Vertiente Sur de Sierra Nevada | 75,23 |
| Granada | Contrato con aprovechamiento | Ayuntamiento | La Peza | Monte de La Peza | 18LPZ | 18LPZ | 23,23 |
| Granada | Contrato con aprovechamiento | Ayuntamiento | Nevada | El Chaparral de Nevada | 18MAI | Nevada | 40,23 |
| Granada | Contrato con aprovechamiento | Ayuntamiento | Nevada | Prado de las Rosas | 18NEV | Nevada | 12,07 |
| Granada | Contrato con aprovechamiento | Junta de Andalucía | Orce | La Encarba y Otros | 18ORC | Orce - El Bosque | 46,21 |



| PROVINCIA | TIPOLOGÍA | PROPIEDAD MONTE | TM | MONTE | ID ZONA | ZONA | SUPERFICIE (ha.) |
|------------------|---|------------------------|------------------------|-------------------------------|----------------|---------------------------------|-------------------------|
| Granada | Aprovechamiento con compensación-PGI | Junta de Andalucía | Jayena | La Resinera | 18PGG | PGI_PNSTAA_Zona_G | 5,96 |
| Granada | Aprovechamiento con compensación-PGI | Junta de Andalucía | Jayena | La Resinera | 18PGH | PGI_PNSTAA_Zona H_Venta Vicario | 7,13 |
| Granada | Aprovechamiento con compensación-PGI | Junta de Andalucía | Alhama de Granada | Pinar de Alhama | 18PGI | PGI_PNSTAA_Zona I_Robledal Alto | 7,28 |
| Granada | Aprovechamiento con compensación-Consejería | Junta de Andalucía | Huéscar | Pinar de la Vidriera | 18PIH | Pinar de la Hoya del Espino | 4,79 |
| Granada | Contrato con aprovechamiento | Ayuntamiento | Pitres (La Taha) | El Coto | 18PIT | El Coto | 18,59 |
| Granada | Aprovechamiento con compensación-Consejería | Junta de Andalucía | Huéscar | Pinar de la Vidriera | 18PIV | Pinar de la Vidriera | 32,97 |
| Granada | Aprovechamiento con compensación-Consejería | Junta de Andalucía | Puebla de Don Fadrique | Casa Varela y Fuente del Palo | 18PUE | Casa Varela y Fuente del Palo | 24,43 |
| Granada | Aprovechamiento con compensación-Consejería | Ayuntamiento | Dólar | El Raposo | 18RAP | 18RAP | 2,59 |
| Granada | Contrato con aprovechamiento | Junta de Andalucía | Jayena | La Resinera | 18REB | La Resinera - Zona B_Lote 6 | 70,62 |
| Granada | Contrato con aprovechamiento | Ayuntamiento | Iznalloz | Sierra Umbría | 18SAA | Sierra Arana - Zona A | 12,64 |
| Granada | Contrato con aprovechamiento | Ayuntamiento | Iznalloz | Sierra Umbría | 18SAB | Sierra Arana - Zona B | 53,73 |
| Granada | Contrato con aprovechamiento | Ayuntamiento | Iznalloz | Sierra Umbría | 18SAC | Sierra Arana - Zona C | 29,18 |
| Granada | Contrato con aprovechamiento | Ayuntamiento | Iznalloz | Sierra Umbría | 18SAD | Sierra Arana Zona D | 16,64 |
| Granada | Contrato con aprovechamiento | Ayuntamiento | Iznalloz | Sierra Umbría | 18SAE | Sierra Arana Zona E | 23,89 |
| Granada | Contrato con aprovechamiento | Ayuntamiento | Iznalloz | Sierra Umbría | 18SAF | Sierra Arana Zona F | 17,13 |
| Granada | Aprovechamiento con compensación-Consejería | Junta de Andalucía | Baza | Sierras de Baza | 18SBC | Sierra de Baza - Centro | 28,35 |



| PROVINCIA | TIPOLOGÍA | PROPIEDAD MONTE | TM | MONTE | ID ZONA | ZONA | SUPERFICIE (ha.) |
|------------------|---|------------------------|---------------------|------------------------------|----------------|-------------------------------------|-------------------------|
| Granada | Aprovechamiento con compensación-Consejería | Junta de Andalucía | Huéscar | Sierra Bermeja | 18SBE | Sierra Bermeja | 28,01 |
| Granada | Aprovechamiento con compensación-Consejería | Junta de Andalucía | Baza | Sierras de Baza | 18SBN | Sierra de Baza - Norte | 19,18 |
| Granada | Aprovechamiento con compensación-Consejería | Junta de Andalucía | Baza | Sierras de Baza | 18SBS | Sierra de Baza - Sur | 20,26 |
| Granada | Contrato con aprovechamiento | Ayuntamiento | Órjiva | Sierra de Lujar | 18SLU | Sierra de Lujar. Orjiva | 15,74 |
| Granada | Contrato con aprovechamiento | Junta de Andalucía | Orce | La Encarba y Otros | 18SOL | Solana de las Yeguas | 14,01 |
| Granada | Contrato con aprovechamiento | Junta de Andalucía | Soportújar | Cuenca del río Chico | 18SOP | Cuenca del río Chico_Lote 8 y 9 | 29,26 |
| Granada | Aprovechamiento con compensación-Consejería | Junta de Andalucía | Torvizcón | La Canaleja | 18TOR | La Canaleja | 23,75 |
| Granada | Contrato sin aprovechamiento | Junta de Andalucía | Vélez de Benaudalla | Fuente de la Higuera | 18VEL | Fuente de la Higuera | 46,84 |
| Granada | Contrato sin aprovechamiento | Junta de Andalucía | Víznar | Puerto Lobo | 18VIZ | Puerto Lobo | 19,03 |
| Granada | Contrato con aprovechamiento | Ayuntamiento | La Zubia | Monte del pueblo de La Zubia | 18ZUB | Monte de la Zubia_Collado Tejadillo | 21,93 |



Programación zonas RAPCA 2024 - Huelva

| <u>PROVINCIA</u> | <u>TIPOLOGÍA</u> | <u>PROPIEDAD MONTE</u> | <u>TM</u> | <u>MONTE</u> | <u>ID ZONA</u> | <u>ZONA</u> | <u>SUPERFICIE (ha.)</u> |
|------------------|------------------------------|------------------------|-----------|----------------------------|----------------|---|-------------------------|
| Huelva | Contrato sin aprovechamiento | Ayuntamiento | Cartaya | Campo Común de Abajo | 21CAM | Campo Común de Abajo_21CAM | 43,26 |
| Huelva | Contrato sin aprovechamiento | Ayuntamiento | Cartaya | Campo Común de Abajo | 21CAY | Campo Común de Abajo_21CAY | 21,78 |
| Huelva | Contrato sin aprovechamiento | Ayuntamiento | Gibraleón | Cañada del Corcho y Rincón | 21MOR | Las Moreras | 9,21 |
| Huelva | Contrato sin aprovechamiento | Ayuntamiento | Gibraleón | Cañada del Corcho y Rincón | 21RIG | Rincón de Gibraleón | 13,65 |
| Huelva | Contrato sin aprovechamiento | Junta de Andalucía | Cortegana | La Fresnera | 21SRP | Puerto Quejigo, monte Nuevo, Rincón de las Grajas I y II, Puerto la Zarza | 27,33 |



Programación zonas RAPCA 2024 - Jaén

| <u>PROVINCIA</u> | <u>TIPOLOGÍA</u> | <u>PROPIEDAD MONTE</u> | <u>TM</u> | <u>MONTE</u> | <u>ID ZONA</u> | <u>ZONA</u> | <u>SUPERFI CIE (ha.)</u> |
|------------------|---|------------------------|-----------------------------|---|----------------|-------------------------------------|------------------------------|
| Jaén | Aprovechamiento con compensación- Consejería | Junta de Andalucía | Santiago – Pontones | María Arnal | 23ARN | María Arnal | 34,3 |
| Jaén | Aprovechamiento con compensación- Consejería | Junta de Andalucía | Santiago – Pontones | Arrancapechos, a grupación de montes | 23ARR | Arrancapechos | 113,58 |
| Jaén | Contrato con aprovechamiento | Ayuntamiento | Huesa | Baldíos | 23BAL | Baldios | 24,72 |
| Jaén | Contrato con aprovechamiento | Ayuntamiento | Siles | Mitad Dehesa Bayona | 23BAY | Mitad Dehesa Bayona | 59,41 |
| Jaén | Aprovechamiento con compensación- Consejería | Junta de Andalucía | Cambil | Mata Begid | 23BEG | Mata Begid | 98,47 |
| Jaén | Contrato con aprovechamiento | Ayuntamiento | Huesa | Bernales | 23BER | Bernales | 68,33 |
| Jaén | Aprovechamiento con compensación- Consejería | Junta de Andalucía | Cabra de Santo Cristo | Romerales | 23CAB | Los Romerales | 12,05 |
| Jaén | Contrato con aprovechamiento | Ayuntamiento | Segura de la Sierra | Cabeza Alta | 23CAL | Cabeza Alta | 17,39 |
| Jaén | Aprovechamiento con compensación- Consejería | Junta de Andalucía | Cabra de Santo Cristo | El Ceacejo | 23CEA | El Ceacejo | 8,69 |
| Jaén | Aprovechamiento con compensación- Consejería | Junta de Andalucía | Santiago – Pontones | Los Calares | 23CGI | Calar de Gila y Poyos de la Toba | 19,21 |
| Jaén | Aprovechamiento con compensación- Consejería | Junta de Andalucía | Cabra de Santo Cristo | El Chantre | 23CHA | El Chantre | 25,5 |
| Jaén | Aprovechamiento con compensación- Consejería | Junta de Andalucía | Hornos | Cortijos Nuevos | 23CNU | Cortijos Nuevos | 18,755 |
| Jaén | Aprovechamiento con compensación- Consejería | Junta de Andalucía | Cabra de Santo Cristo | Las Cumbres | 23COP | Cortijo del Pino | 29,84 |
| Jaén | Aprovechamiento con compensación- Consejería | Junta de Andalucía | Huesa | Charrín | 23COT | Coto Charrín | 8,72 |
| Jaén | Aprovechamiento con compensación-PGI | Junta de Andalucía | Chiclana de Segura | Sierra del Oro, la Caldera y los Canjorros | 23DEH | La Dehesilla | 29,27 |
| Jaén | Aprovechamiento con compensación- Consejería | Junta de Andalucía | Jaén | Los Espinares | 23ESP | Los Espinares | 15,36 |
| Jaén | Aprovechamiento con compensación- | Junta de Andalucía | Hornos | Garganta de Hornos y | 23GAR | Garganta de Hornos | 17,33 |



| PROVINCIA | TIPOLOGÍA | PROPIEDAD MONTE | TM | MONTE | ID ZONA | ZONA | SUPERFICIE (ha.) |
|------------------|---|------------------------|------------------------|--|----------------|-----------------------------|-------------------------|
| | Consejería | | | Agregados | | | |
| Jaén | Aprovechamiento con compensación-Consejería | Junta de Andalucía | Iruela (La) | Guadahornillos | 23GUA | Guadahornillos | 14,38 |
| Jaén | Aprovechamiento con compensación-Consejería | Junta de Andalucía | Cambil | Mata Begid | 23MAT | Mata Begid-23MAT_Lote 1 | 61,56 |
| Jaén | Contrato con aprovechamiento | Ayuntamiento | Jaén | Santa Catalina, Cerro Neveral, La Imora | 23PCA | Santa Catalina | 72,81 |
| Jaén | Contrato con aprovechamiento | Ayuntamiento | Mancha Real | Peña del Águila | 23PEÑ | Peña del Águila | 53,19 |
| Jaén | Contrato con aprovechamiento | Ayuntamiento | Segura de la Sierra | El Pinar | 23PIN | El Pinar | 32,91 |
| Jaén | Aprovechamiento con compensación-Consejería | Junta de Andalucía | Quesada | Poyo Santo Domingo | 23POY | Poyo Santo Domingo-23POY | 85,95 |
| Jaén | Aprovechamiento con compensación-Consejería | Junta de Andalucía | Pozo Alcón | Cerros del Pozo | 23POZ | Cerros del Pozo | 49,01 |
| Jaén | Aprovechamiento con compensación-Consejería | Junta de Andalucía | SILES | Demarcaciones de la Sierra | 23REJ | Calarejo Chico | 17,37 |
| Jaén | Aprovechamiento con compensación-Consejería | Junta de Andalucía | Segura de la Sierra | Río Madera y Anejos | 23RIO | 23RIO | 63,26 |
| Jaén | Aprovechamiento con compensación-Consejería | Junta de Andalucía | Hornos | Cumbres de Beas de Hornos | 23SAL | Salegas Anchas | 10,89 |
| Jaén | Contrato con aprovechamiento | Junta de Andalucía | Jódar | Sierra de la Cruz | 23SCR | Sierra de la Cruz | 23,21 |
| Jaén | Contrato con aprovechamiento | Ayuntamiento | Segura de la Sierra | Carnicera y Yelmo Grande | 23SEG | Carnicera | 10,87 |
| Jaén | Contrato con aprovechamiento | Ayuntamiento | Jaén | Sierra de Jaén | 23SJA | Sierra de Jaén | 59,02 |
| Jaén | Contrato con aprovechamiento | Ayuntamiento | Huelma | Sierra Mágina | 23SMA | Sierra Mágina ALote 1,2 y3. | 44,25 |
| Jaén | Aprovechamiento con compensación-PGI | Junta de Andalucía | Santisteban del Puerto | Sierra del Oro, la Caldera y los Canjorros | 23SOA | Sierar del Oro - Lote 1 | 25,52 |
| Jaén | Aprovechamiento con compensación-PGI | Junta de Andalucía | Santisteban del Puerto | Sierra del Oro, la Caldera y los Canjorros | 23SOB | Sierra del OroLote 2 | 25,65 |
| Jaén | Aprovechamiento con compensación-PGI | Junta de Andalucía | Santisteban del Puerto | Sierra del Oro, la Caldera y los Canjorros | 23SOC | Sierra del Oro Lote 4 | 21,63 |



| PROVINCIA | TIPOLOGÍA | PROPIEDAD MONTE | TM | MONTE | ID ZONA | ZONA | SUPERFICIE (ha.) |
|------------------|---|------------------------|---------------------|-----------------------------|----------------|-----------------------------|-------------------------|
| Jaén | Aprovechamiento con compensación-PGI | Junta de Andalucía | Montizón | Las Torrecillas | 23TOR | Las Torrecillas | 10,4 |
| Jaén | Aprovechamiento con compensación-Consejería | Junta de Andalucía | Cazorla | Navahondona | 23VAD | Navahondona | 85,61 |
| Jaén | Aprovechamiento con compensación-Consejería | Junta de Andalucía | Santo Tomé | Vertientes del Guadalquivir | 23VER | Vertientes del Guadalquivir | 88,42 |
| Jaén | Contrato con aprovechamiento | Ayuntamiento | Segura de la Sierra | Yelmo Grande Carnicero | 23YEL | Yelmo Grande Carnicero | 20,05 |
| Jaén | Aprovechamiento con compensación-Consejería | Junta de Andalucía | Andújar | Zumacares y La Renegada | 23ZUM | Zumacares | 12,02 |



Programación zonas RAPCA 2024 - Málaga

| <u>PROVINCIA</u> | <u>TIPOLOGÍA</u> | <u>PROPIEDAD MONTE</u> | <u>TM</u> | <u>MONTE</u> | <u>ID ZONA</u> | <u>ZONA</u> | <u>SUPERFICIE (ha.)</u> |
|------------------|------------------------------|------------------------|---------------------|---------------------------------|----------------|---|-------------------------|
| Málaga | Contrato con aprovechamiento | Junta de Andalucía | Antequera | La Alhajuela | 29ALH | La Alhajuela - Cortijo Guerrero | 14,01 |
| Málaga | Contrato con aprovechamiento | Ayuntamiento | Ardales | Caparaín | 29ARD | Lote Ardales | 19,73 |
| Málaga | Contrato con aprovechamiento | Junta de Andalucía | Ronda | Los Balazos y El Madroño | 29BAA | Balazos - Lote 34 - Sublote 1 | 37,5 |
| Málaga | Contrato con aprovechamiento | Junta de Andalucía | Ronda | Los Balazos y El Madroño | 29BAB | Los Balazos - Lote 35 | 25 |
| Málaga | Contrato sin aprovechamiento | Junta de Andalucía | Alcaucín | Cortijo del Alcázar | 29CAL | Cortijo del Alcázar | 54,67 |
| Málaga | Contrato con aprovechamiento | Junta de Andalucía | Canillas de Albaida | Sierra y Pinar | 29CAN | Sierra y Pinar | 79,33 |
| Málaga | Contrato con aprovechamiento | Ayuntamiento | Casarabonela | Caparaín | 29CAP | Lote 1_Casarabonela | 64,48 |
| Málaga | Contrato sin aprovechamiento | Ayuntamiento | Carratraca | Caparaín | 29CAR | Caparaín - Carratraca | 21,49 |
| Málaga | Contrato con aprovechamiento | Ayuntamiento | Carratraca | Caparaín | 29CER | Lote Cerrajón | 8,46 |
| Málaga | Contrato con aprovechamiento | Junta de Andalucía | Málaga | El Pastor, El Cerrado y Lo Mota | 29CLM | El Pastor, El Cerrado y Lo Mota | 8,24 |
| Málaga | Contrato sin aprovechamiento | Junta de Andalucía | Parauta | Conejeras y Madroñales | 29CON | Conejeras | 48,01 |
| Málaga | Contrato con aprovechamiento | Ayuntamiento | Casarabonela | Cruz Alta y Comparete | 29CRU | Cruz Alta y Comparete_ cancha dela Jácara | 41,39 |
| Málaga | Contrato con aprovechamiento | Ayuntamiento | Ronda | Dehesa del Mercadillo | 29DEM | Dehesa del Mercadillo | 17,69 |
| Málaga | Contrato con aprovechamiento | Junta de Andalucía | Málaga | Cuenca del Guadalmedina | 29EFR | Lote El Francés | 10,91 |
| Málaga | Contrato con aprovechamiento | Junta de Andalucía | Antequera | EL Torcal | 29ETA | El Torcal - Lote 26 - Sublote 6 | 8,76 |
| Málaga | Contrato con aprovechamiento | Junta de Andalucía | Antequera | EL Torcal | 29ETB | El Torcal - Lote 27 - sublote 11 | 3,59 |
| Málaga | Contrato con aprovechamiento | Junta de Andalucía | Antequera | EL Torcal | 29ETC | El Torcal - lote 28 - Sublote 16 | 10,44 |
| Málaga | Contrato sin aprovechamiento | Junta de Andalucía | Fuente de Piedra | Laguna Fuente de Piedra | 29FPI | Laguna de Fuente de Piedra | 27,77 |



| PROVINCIA | TIPOLOGÍA | PROPIEDAD MONTE | TM | MONTE | ID ZONA | ZONA | SUPERFICIE (ha.) |
|------------------|--------------------------------------|------------------------|----------------------|--|----------------|---|-------------------------|
| Málaga | Contrato con aprovechamiento | Junta de Andalucía | El Burgo | Grupo de montes de Sierra del Burgo | 29FRS | Fuensanta_Roza_Los Sauces | 68,76 |
| Málaga | Contrato con aprovechamiento | Ayuntamiento | Igualeja | Sierra Blanca y Bermeja | 29FUE | Fuenfría_Parcela 11 | 21,65 |
| Málaga | Contrato sin aprovechamiento | Junta de Andalucía | Málaga | Parque del Guadalhorce | 29GDH | Desemboca dura del Guadalhorce | 57,9 |
| Málaga | Contrato con aprovechamiento | Junta de Andalucía | Ardales | Zona de prot. Cabecera Embalse Conde Guadalhorce | 29GLJ | Garzón y Los Jiménez - lote 45 | 19,89 |
| Málaga | Aprovechamiento con compensación-PGI | Junta de Andalucía | Canillas de Aceituno | Hortezuelo y Sierra Tejada | 29HST | Huertezuelo y Sierra Tejada | 9,78 |
| Málaga | Contrato con aprovechamiento | Ayuntamiento | Tolox | Grupo de Montes de Tolox | 29JAN | Lote Janón | 26,72 |
| Málaga | Contrato con aprovechamiento | Junta de Andalucía | Málaga | Cuenca del Guadalmedina | 29LFR | Lote Los Frailes | 6,92 |
| Málaga | Contrato con aprovechamiento | Junta de Andalucía | Montejaque | Puerto de Líbar y Otros | 29LLA | Llanos de Libar - Lote 4 | 72,39 |
| Málaga | Contrato con aprovechamiento | Junta de Andalucía | Casabermeja | Lo Morfi, Las Chozas y El Almendral | 29LMO | Lo Morfi - Lote 7 | 24,99 |
| Málaga | Contrato sin aprovechamiento | Ayuntamiento | Parauta | Montes de Parauta | 29LNA | La Nava | 12,56 |
| Málaga | Contrato con aprovechamiento | Junta de Andalucía | Ardales | Zona de prot. Cabecera Embalse Conde Guadalhorce | 29LVA | Las Viñas A - Lote 47 | 40,97 |
| Málaga | Contrato con aprovechamiento | Junta de Andalucía | Ardales | Zona de prot. Cabecera Embalse Conde Guadalhorce | 29LVB | Las Viñas B - Lote 46 | 39,47 |
| Málaga | Contrato con aprovechamiento | Junta de Andalucía | Málaga | Cuenca del Guadalmedina | 29MAR | Lote 9_Mayorazgo_Maruján | 34,59 |
| Málaga | Contrato con aprovechamiento | Junta de Andalucía | Málaga | Cuenca del Guadalmedina | 29MMA | Lote III Lo Calvo, Lote IV Villalba Vizcaino, Lote VIII Boticario | 110,27 |
| Málaga | Contrato con aprovechamiento | Junta de Andalucía | Montecorto | Explotación Forestal de | 29MON | Montecorto_Lote16 | 8,12 |



| <u>PROVINCIA</u> | <u>TIPOLOGÍA</u> | <u>PROPIEDAD MONTE</u> | <u>TM</u> | <u>MONTE</u> | <u>ID ZONA</u> | <u>ZONA</u> | <u>SUPERFICIE (ha.)</u> |
|------------------|--------------------------------------|------------------------|--------------|--|----------------|--|-------------------------|
| | | | | Montecorto | | | |
| Málaga | Contrato sin aprovechamiento | Junta de Andalucía | Yunquera | Morenas de Briñuelas | 29MOR | Morenas de Briñuelas | 25,63 |
| Málaga | Contrato con aprovechamiento | Junta de Andalucía | Ardales | Zona de prot. Cabecera Embalse Conde Guadalhorce | 29MRT | La Moronta - lote 44 | 39,13 |
| Málaga | Contrato sin aprovechamiento | Junta de Andalucía | Ardales | Zona de prot. Cabecera Embalse Conde Guadalhorce | 29OLI | Olivares - Ardales | 4,11 |
| Málaga | Contrato sin aprovechamiento | Junta de Andalucía | El Burgo | Ortegicar, Los Balazos, El Madroño y Las Utreras | 29ORT | Ortegicar, Los Balazos, El Madroño y Las Utreras | 31,63 |
| Málaga | Contrato con aprovechamiento | Junta de Andalucía | El Burgo | Grupo de montes de Sierra del Burgo | 29PAL | Las Palomas y Otros - Lote 24 | 16,88 |
| Málaga | Contrato con aprovechamiento | Junta de Andalucía | Montejaque | Puerto de Líbar y Otros | 29PLB | Puerto de Líbar - lote 2 | 5,42 |
| Málaga | Contrato con aprovechamiento | Ayuntamiento | Parauta | Montes de Parauta y Grupo de montes de Tolox | 29PRV | Parauta - Río Verde_Lote 8 | 60,28 |
| Málaga | Contrato sin aprovechamiento | Junta de Andalucía | Parauta | Conejeras y Madroñales y Montes de Parauta | 29RFU | Ragete - Fuenfria | 17,76 |
| Málaga | Contrato sin aprovechamiento | Junta de Andalucía | Málaga | Riberas del Guadalhorce | 29RIB | Riberas del Guadalhorce | 19,06 |
| Málaga | Contrato con aprovechamiento | Ayuntamiento | Casarabonela | La Robla | 29ROC | La Robla C - Lote 3_Cara Sur | 21,67 |
| Málaga | Aprovechamiento con compensación-PGI | Junta de Andalucía | Salares | Sierra y Pinar | 29SAL | Salares | 21,25 |
| Málaga | Contrato con aprovechamiento | Ayuntamiento | Yunquera | Pinar de Yunquera | 29SBL | Zona Pinar de Yunquera _Sierra Blanquilla | 35,45 |
| Málaga | Contrato con aprovechamiento | Ayuntamiento | Casares | Sierra Crestellina | 29SCR | Sierra Crestellina | 13,24 |
| Málaga | Contrato con aprovechamiento | Ayuntamiento | Sedella | Sierra Tejeda | 29SED | Sierra Tejeda | 49,78 |
| Málaga | Contrato con aprovechamiento | Junta de Andalucía | El Burgo | Grupo de montes de | 29TAP | Turón - Atalaya del Palo - Lote 20 | 54,11 |



| PROVINCIA | TIPOLOGÍA | PROPIEDAD MONTE | TM | MONTE | ID ZONA | ZONA | SUPERFICIE (ha.) |
|------------------|------------------------------|------------------------|-----------|--|----------------|----------------------------------|-------------------------|
| | | | | Sierra del Burgo | | | |
| Málaga | Contrato con aprovechamiento | Junta de Andalucía | El Burgo | Grupo de montes de Sierra del Burgo | 29VEN | La Ventilla - lote 21 | 170,2 |
| Málaga | Contrato con aprovechamiento | Junta de Andalucía | El Burgo | Sierra de El Burgo | 29VHG | Víbora y Hoya El Gordo - Lote 22 | 38,46 |
| Málaga | Contrato con aprovechamiento | Junta de Andalucía | El Burgo | Grupo de montes de Sierra del Burgo_La Espartosa | 29VIB | Mesa Víbora - Lote 25 | 26,3 |



Programación zonas RAPCA 2024 - Sevilla

| <u>PROVINCIA</u> | <u>TIPOLOGÍA</u> | <u>PROPIEDAD MONTE</u> | <u>TM</u> | <u>MONTE</u> | <u>ID ZONA</u> | <u>ZONA</u> | <u>SUPERFICIE (ha.)</u> |
|------------------|------------------------------|------------------------|-------------|-----------------------------|----------------|---------------------------------|-------------------------|
| Sevilla | Contrato con aprovechamiento | Junta de Andalucía | Coripe | Grupo de montes de El Jerre | 41ABQ | Lote 3 El Jerre _sublote 2 | 43,83 |
| Sevilla | Contrato con aprovechamiento | Junta de Andalucía | Coripe | Grupo de montes de El Jerre | 41JER | Lote 2 El Jerre Sublote 1 | 83,52 |
| Sevilla | Contrato con aprovechamiento | Junta de Andalucía | Aznalcóllar | Madroñalejo | 41MDB | Madroñalejo - Zona Cedefo | 15,86 |
| Sevilla | Contrato con aprovechamiento | Ayuntamiento | Gilena | Sierra de Gilena | 41SGA | Sierra de Gilena - Tramo I y II | 48,89 |
| Sevilla | Contrato con aprovechamiento | Ayuntamiento | Gilena | Sierra de Gilena | 41SGC | Sierra de Gilena - Tramo III | 33,25 |
| Sevilla | Contrato con aprovechamiento | Junta de Andalucía | Coripe | Grupo de montes de El Jerre | 41VEN | Lote 4 El Jerre - Sublote 3 | 89,95 |



Anexo III: Tablas-resumen infraestructuras preventivas del Plan anual 2025 de Andalucía



| PROVINCIA | MUNICIPIO | MONTE | ELENCO | NOMBRE INFRAESTRUCTURA | SUPERFICIE Ha |
|-----------|-----------|--|-------------|---------------------------|---------------|
| Almería | ABLA | Los Servales de Abla | AL-11129-JA | Area Recreativa El Serval | 15,49 |
| Almería | ABLA | Los Servales de Abla | AL-11129-JA | Area Recreativa El Serval | 2,14 |
| Almería | ALMERIA | Cortijo de Castro, Aguaderillos, Iniesta y Hoya del Pozo- Corregido 20171128 | AL-10032-JA | Castro e Iniesta 02 | 15,01 |
| Almería | ALMERIA | Cortijo de Castro, Aguaderillos, Iniesta y Hoya del Pozo- Corregido 20171128 | AL-10032-JA | Castro e Iniesta 01 | 2,07 |
| Almería | ALMERIA | Cortijo de Castro, Aguaderillos, Iniesta y Hoya del Pozo- Corregido 20171128 | AL-10032-JA | Castro e Iniesta 02 | 17,22 |
| Almería | ALMERIA | Cortijo de Castro, Aguaderillos, Iniesta y Hoya del Pozo- Corregido 20171128 | AL-10032-JA | Castro e Iniesta 02 | 2,46 |
| Almería | ALMERIA | Cortijo de Castro, Aguaderillos, Iniesta y Hoya del Pozo- Corregido 20171128 | AL-10032-JA | Castro e Iniesta 02 | 1,58 |
| Almería | ALMERIA | Cortijo de Castro, Aguaderillos, Iniesta y Hoya del Pozo- Corregido 20171128 | AL-10032-JA | Castro e Iniesta 02 | 3,35 |
| Almería | ALMERIA | Cortijo de Castro, Aguaderillos, Iniesta y Hoya del Pozo- Corregido 20171128 | AL-10032-JA | Castro e Iniesta 02 | 2,16 |
| Almería | ALMERIA | Cortijo de Castro, Aguaderillos, Iniesta y Hoya del Pozo- Corregido 20171128 | AL-10032-JA | Castro e Iniesta 02 | 1,34 |
| Almería | ALMERIA | Cortijo de Castro, Aguaderillos, Iniesta y Hoya del Pozo- Corregido 20171128 | AL-10032-JA | Castro e Iniesta 02 | 6,11 |
| Almería | ALMERIA | Cortijo de Castro, Aguaderillos, Iniesta y Hoya del Pozo- Corregido 20171128 | AL-10032-JA | Castro e Iniesta 02 | 2,17 |
| Almería | ALMERIA | Cortijo de Castro, Aguaderillos, Iniesta y Hoya del Pozo- Corregido 20171128 | AL-10032-JA | Castro e Iniesta 02 | 2,34 |
| Almería | ALMERIA | Cortijo de Castro, Aguaderillos, Iniesta y Hoya del Pozo- Corregido 20171128 | AL-10032-JA | Castro e Iniesta 02 | 1,48 |
| Almería | ALMERIA | Cortijo de Castro, Aguaderillos, Iniesta y Hoya del Pozo- Corregido 20171128 | AL-10032-JA | Castro e Iniesta 02 | 0,42 |
| Almería | ALMERIA | Cortijo de Castro, Aguaderillos, Iniesta y Hoya del Pozo- Corregido 20171128 | AL-10032-JA | Castro e Iniesta 02 | 0,13 |
| Almería | ALMERIA | Cortijo de Castro, Aguaderillos, Iniesta y Hoya del Pozo- Corregido | AL-10032-JA | Castro e Iniesta 02 | 0,97 |



| PROVINCIA | MUNICIPIO | MONTE | ELENCO | NOMBRE INFRAESTRUCTURA | SUPERFICIE Ha |
|-----------|-----------|--|-------------|------------------------|---------------|
| | | 20171128 | | | |
| Almería | ALMERIA | Cortijo de Castro, Aguaderillos, Iniesta y Hoya del Pozo- Corregido 20171128 | AL-10032-JA | Castro e Iniesta 02 | 0,43 |
| Almería | ALMERIA | Cortijo de Castro, Aguaderillos, Iniesta y Hoya del Pozo- Corregido 20171128 | AL-10032-JA | Castro e Iniesta 02 | 7,63 |
| Almería | ALMERIA | Cortijo de Castro, Aguaderillos, Iniesta y Hoya del Pozo- Corregido 20171128 | AL-10032-JA | Castro e Iniesta 02 | 2,69 |
| Almería | ALMERIA | Cortijo de Castro, Aguaderillos, Iniesta y Hoya del Pozo- Corregido 20171128 | AL-10032-JA | Castro e Iniesta 02 | 2,24 |
| Almería | ALMERIA | Cortijo de Castro, Aguaderillos, Iniesta y Hoya del Pozo- Corregido 20171128 | AL-10032-JA | Castro e Iniesta 02 | 0,29 |
| Almería | ALMERIA | Cortijo de Castro, Aguaderillos, Iniesta y Hoya del Pozo- Corregido 20171128 | AL-10032-JA | Castro e Iniesta 02 | 1,25 |
| Almería | ALMERIA | Cortijo de Castro, Aguaderillos, Iniesta y Hoya del Pozo- Corregido 20171128 | AL-10032-JA | Castro e Iniesta 02 | 0,16 |
| Almería | ALMERIA | Cortijo de Castro, Aguaderillos, Iniesta y Hoya del Pozo- Corregido 20171128 | AL-10032-JA | Castro e Iniesta 02 | 4,03 |
| Almería | ALMERIA | Cortijo de Castro, Aguaderillos, Iniesta y Hoya del Pozo- Corregido 20171128 | AL-10032-JA | Castro e Iniesta 02 | 0,05 |
| Almería | ALMERIA | Cortijo de Castro, Aguaderillos, Iniesta y Hoya del Pozo- Corregido 20171128 | AL-10032-JA | Castro e Iniesta 02 | 0,21 |
| Almería | ALMERIA | Cortijo de Castro, Aguaderillos, Iniesta y Hoya del Pozo- Corregido 20171128 | AL-10032-JA | Castro e Iniesta 01 | 2,20 |
| Almería | ALMERIA | Cortijo de Castro, Aguaderillos, Iniesta y Hoya del Pozo- Corregido 20171128 | AL-10032-JA | Castro e Iniesta 01 | 2,79 |
| Almería | ALMERIA | Cortijo de Castro, Aguaderillos, Iniesta y Hoya del Pozo- Corregido 20171128 | AL-10032-JA | Castro e Iniesta 01 | 1,09 |
| Almería | ALMERIA | Cortijo de Castro, Aguaderillos, Iniesta y Hoya del Pozo- Corregido 20171128 | AL-10032-JA | Castro e Iniesta 01 | 4,75 |
| Almería | ALMERIA | Cortijo de Castro, Aguaderillos, Iniesta y Hoya del Pozo- Corregido 20171128 | AL-10032-JA | Castro e Iniesta 01 | 1,09 |



| PROVINCIA | MUNICIPIO | MONTE | ELENCO | NOMBRE INFRAESTRUCTURA | SUPERFICIE Ha |
|-----------|-----------|--|-------------|------------------------|---------------|
| Almería | ALMERIA | Cortijo de Castro, Aguaderillos, Iniesta y Hoya del Pozo- Corregido 20171128 | AL-10032-JA | Castro e Iniesta 01 | 0,09 |
| Almería | ALMERIA | Cortijo de Castro, Aguaderillos, Iniesta y Hoya del Pozo- Corregido 20171128 | AL-10032-JA | Castro e Iniesta 01 | 1,28 |
| Almería | ALMERIA | Cortijo de Castro, Aguaderillos, Iniesta y Hoya del Pozo- Corregido 20171128 | AL-10032-JA | Castro e Iniesta 01 | 0,27 |
| Almería | ALMERIA | Cortijo de Castro, Aguaderillos, Iniesta y Hoya del Pozo- Corregido 20171128 | AL-10032-JA | Castro e Iniesta 01 | 0,39 |
| Almería | ALMERIA | Cortijo de Castro, Aguaderillos, Iniesta y Hoya del Pozo- Corregido 20171128 | AL-10032-JA | Castro e Iniesta 01 | 0,43 |
| Almería | ALMERIA | Cortijo de Castro, Aguaderillos, Iniesta y Hoya del Pozo- Corregido 20171128 | AL-10032-JA | Castro e Iniesta 01 | 2,74 |
| Almería | ALMERIA | Cortijo de Castro, Aguaderillos, Iniesta y Hoya del Pozo- Corregido 20171128 | AL-10032-JA | Castro e Iniesta 01 | 0,83 |
| Almería | ALMERIA | Cortijo de Castro, Aguaderillos, Iniesta y Hoya del Pozo- Corregido 20171128 | AL-10032-JA | Castro e Iniesta 01 | 0,26 |
| Almería | ALMERIA | Cortijo de Castro, Aguaderillos, Iniesta y Hoya del Pozo- Corregido 20171128 | AL-10032-JA | Castro e Iniesta 01 | 0,07 |
| Almería | ALMERIA | Cortijo de Castro, Aguaderillos, Iniesta y Hoya del Pozo- Corregido 20171128 | AL-10032-JA | Castro e Iniesta 01 | 1,96 |
| Almería | ALMERIA | Cortijo de Castro, Aguaderillos, Iniesta y Hoya del Pozo- Corregido 20171128 | AL-10032-JA | Castro e Iniesta 01 | 31,77 |
| Almería | ALMERIA | Cortijo de Castro, Aguaderillos, Iniesta y Hoya del Pozo- Corregido 20171128 | AL-10032-JA | Castro e Iniesta 01 | 2,70 |
| Almería | ALMERIA | Cortijo de Castro, Aguaderillos, Iniesta y Hoya del Pozo- Corregido 20171128 | AL-10032-JA | Castro e Iniesta 01 | 30,34 |
| Almería | ALMERIA | Cortijo de Castro, Aguaderillos, Iniesta y Hoya del Pozo- Corregido 20171128 | AL-10032-JA | Castro e Iniesta 01 | 0,52 |
| Almería | ALMERIA | Cortijo de Castro, Aguaderillos, Iniesta y Hoya del Pozo- Corregido 20171128 | AL-10032-JA | Castro e Iniesta 01 | 0,45 |
| Almería | ALMERIA | Cortijo de Castro, Aguaderillos, Iniesta y Hoya del Pozo- Corregido | AL-10032-JA | Castro e Iniesta 01 | 1,73 |



| PROVINCIA | MUNICIPIO | MONTE | ELENCO | NOMBRE INFRAESTRUCTURA | SUPERFICIE Ha |
|-----------|-----------|--|-------------|---|---------------|
| | | 20171128 | | | |
| Almería | ALMERIA | Cortijo de Castro, Aguaderillos, Iniesta y Hoya del Pozo- Corregido 20171128 | AL-10032-JA | Castro e Iniesta 01 | 0,12 |
| Almería | ALMERIA | Cortijo de Castro, Aguaderillos, Iniesta y Hoya del Pozo- Corregido 20171128 | AL-10032-JA | Castro e Iniesta 01 | 0,51 |
| Almería | ALMERIA | Cortijo de Castro, Aguaderillos, Iniesta y Hoya del Pozo- Corregido 20171128 | AL-10032-JA | Castro e Iniesta 01 | 2,31 |
| Almería | ALMERIA | Cortijo de Castro, Aguaderillos, Iniesta y Hoya del Pozo- Corregido 20171128 | AL-10032-JA | Castro e Iniesta 01 | 1,01 |
| Almería | ALMERIA | Cortijo de Castro, Aguaderillos, Iniesta y Hoya del Pozo- Corregido 20171128 | AL-10032-JA | Castro e Iniesta 01 | 0,38 |
| Almería | ALMERIA | Cortijo de Castro, Aguaderillos, Iniesta y Hoya del Pozo- Corregido 20171128 | AL-10032-JA | Castro e Iniesta 01 | 1,57 |
| Almería | ALMERIA | Cortijo de Castro, Aguaderillos, Iniesta y Hoya del Pozo- Corregido 20171128 | AL-10032-JA | Castro e Iniesta 01 | 0,68 |
| Almería | ALMERIA | Cortijo de Castro, Aguaderillos, Iniesta y Hoya del Pozo- Corregido 20171128 | AL-10032-JA | Castro e Iniesta 01 | 1,79 |
| Almería | ALMERIA | Cortijo de Castro, Aguaderillos, Iniesta y Hoya del Pozo- Corregido 20171128 | AL-10032-JA | Castro e Iniesta 01 | 0,47 |
| Almería | ALMERIA | Cortijo de Castro, Aguaderillos, Iniesta y Hoya del Pozo- Corregido 20171128 | AL-10032-JA | Castro e Iniesta 01 | 4,62 |
| Almería | ALMERIA | Cortijo de Castro, Aguaderillos, Iniesta y Hoya del Pozo- Corregido 20171128 | AL-10032-JA | Castro e Iniesta 01 | 0,74 |
| Almería | Bacares | El Conde | AL-11024-JA | El Conde-Arroyo Berruga | 64,87 |
| Almería | Bacares | El Conde | AL-11024-JA | Los Carrascos - Los Sapos | 56,41 |
| Almería | Bacares | El Conde | AL-11024-JA | Collado Ramal - Las Menas | 3,70 |
| Almería | Bacares | El Conde | AL-11024-JA | Pista de Las Menas al Ricón | 8,88 |
| Almería | Bacares | El Conde | AL-11024-JA | AC_Hoya del Pedregal y Cerro M ^a Antonia | 10,68 |
| Almería | Bacares | El Conde | AL-11024-JA | AC_Loma del Duque | 18,72 |
| Almería | Bacares | El Conde | AL-11024-JA | AC_Loma del Duque | 3,60 |
| Almería | Bacares | El Conde | AL-11024-JA | AC_Loma del Cerrillo | 6,67 |
| Almería | Bacares | El Conde | AL-11024-JA | AC_Loma del Cerrillo | 4,13 |



| PROVINCIA | MUNICIPIO | MONTE | ELENCO | NOMBRE INFRAESTRUCTURA | SUPERFICIE Ha |
|-----------|-----------|--|-------------|---|---------------|
| Almería | Bacares | El Conde | AL-11024-JA | AC_El Rincon | 1,67 |
| Almería | Bacares | El Conde | AL-11024-JA | AC_Loma de los Turcos y el Maguillo | 52,98 |
| Almería | Bacares | El Conde | AL-11024-JA | AC_Hoya del Pedregal y Cerro M ^a Antonia | 97,53 |
| Almería | Bacares | El Conde | AL-11024-JA | AC_Loma de los Turcos y el Maguillo | 46,27 |
| Almería | Bacares | El Conde | AL-11024-JA | AC_Calar Alto | 20,74 |
| Almería | Bacares | El Conde | AL-11024-JA | AC_Hoya del Pedregal y Cerro M ^a Antonia | 12,99 |
| Almería | Bacares | El Conde | AL-11024-JA | AC_Febeiro | 86,95 |
| Almería | Bacares | El Conde | AL-11024-JA | AC_Hoya del Pedregal y Cerro M ^a Antonia | 15,99 |
| Almería | Bacares | El Conde | AL-11024-JA | AC_El Rincon | 0,47 |
| Almería | Bacares | El Conde | AL-11024-JA | AC_Loma de los Turcos y el Maguillo | 4,26 |
| Almería | BACARES | El Conde | AL-11024-JA | Calar del Gallinero | 0,63 |
| Almería | Bacares | Las Lomas o Las Menas | AL-30032-AY | Collado Ramal - Las Menas | 8,41 |
| Almería | BACARES | Las Lomas o Las Menas | AL-30032-AY | Collado Ramal SW | 14,99 |
| Almería | BACARES | Las Lomas o Las Menas | AL-30032-AY | Calar del Gallinero | 32,97 |
| Almería | Bacares | Los Calares | AL-30132-AY | La Rosariera - Turmán | 34,36 |
| Almería | Bacares | Los Calares | AL-11024-JA | La Rosariera - Turmán | 10,47 |
| Almería | Bacares | Minas Bacares | AL-20159-P | Los Carrascos - Los Sapos | 5,20 |
| Almería | Bacares | Minas Bacares | AL-20159-P | Collado Ramal - Las Menas | 9,05 |
| Almería | Bacares | Minas Bacares | AL-20159-P | Los Carrascos - Los Sapos II | 6,80 |
| Almería | Bacares | Minas Bacares | AL-20159-P | Pista de Las Menas al Ricón | 4,64 |
| Almería | Bayarque | La Rosariera | AL-11209-JA | La Rosariera | 15,83 |
| Almería | Bayarque | La Rosariera | AL-11209-JA | La Rosariera - Turmán | 3,82 |
| Almería | Beires | Chaparral | AL-30062-AY | Pista Barranco de Ohanes | 45,68 |
| Almería | BERJA | Sierra de Gádor (en ant. t.m. de Benínar) | AL-70005-AY | Cuerda de los Gutierrez | 16,41 |
| Almería | BERJA | Zona de protección del embalse de Benínar en Berja | AL-60025-JA | Cuerda de los Gutierrez | 5,57 |
| Almería | BERJA | Zona de protección del embalse de Benínar en Berja | AL-60025-JA | AC_Carretera_A1175 | 5,46 |
| Almería | BERJA | Zona de protección del embalse de Benínar en Berja | AL-60025-JA | Cuerda de los Gutierrez | 14,07 |
| Almería | El Ejido | Tajillos Blancos | AL-11544-JA | Peñón de Bernal | 4,67 |
| Almería | Felix | Barranco de Carcauz | AL-11027-JA | Pista del Carrizo | 9,30 |



| PROVINCIA | MUNICIPIO | MONTE | ELENCO | NOMBRE INFRAESTRUCTURA | SUPERFICIE Ha |
|-----------|---------------|--|-------------|--|---------------|
| Almería | Felix | Sierra de Felix | AL-30352-AY | Pista del Carrizo | 0,06 |
| Almería | Fiñana | El Rosal | AL-11133-JA | El Rosal_NA | 93,35 |
| Almería | Fiñana | El Rosal | AL-11133-JA | El Rosal_NA | 75,67 |
| Almería | Fiñana | El Rosal | AL-11133-JA | El Rosal_NA | 15,82 |
| Almería | Fiñana | El Rosal | AL-11133-JA | El Rosal_NA | 5,41 |
| Almería | Gergal | Arroyo Berruga | AL-11032-JA | El Conde-Arroyo Berruga | 73,07 |
| Almería | GERGAL | El Chortal | AL-11063-JA | Area Recreativa El Chortal | 11,55 |
| Almería | GERGAL | El Chortal | AL-11063-JA | Confluencia Bco del Toril Rambla de Gergal | 18,60 |
| Almería | GERGAL | El Chortal | AL-11063-JA | La Dehesa (Gérgal) | 7,67 |
| Almería | GERGAL | El Chortal | AL-11063-JA | Los Atajos | 42,65 |
| Almería | GERGAL | El Chortal | AL-11063-JA | Porto Carrero | 22,09 |
| Almería | GERGAL | El Huertezuelo | AL-11050-JA | Area Recreativa La Merendera | 14,49 |
| Almería | Instincion | Sierra de Gádor | AL-50004-AY | Cuatro Caminos - La Chanata | 68,58 |
| Almería | MARIA | Dehesa de la Alfahuara y Umbria de la Virgen | AL-11002-JA | La Aduana | 4,59 |
| Almería | MARIA | Dehesa de la Alfahuara y Umbria de la Virgen | AL-11002-JA | Dehesa Cuesta de Los Altos | 5,84 |
| Almería | MARIA | Dehesa de la Alfahuara y Umbria de la Virgen | AL-11002-JA | Dehesa Cuesta de Los Altos | 7,95 |
| Almería | MARIA | Dehesa de la Alfahuara y Umbria de la Virgen | AL-11002-JA | Dehesa Cuesta de Los Altos | 11,66 |
| Almería | MARIA | Dehesa de la Alfahuara y Umbria de la Virgen | AL-11002-JA | La Dehesa I | 7,27 |
| Almería | MARIA | Dehesa de la Alfahuara y Umbria de la Virgen | AL-11002-JA | Dehesa Cuesta de Los Altos | 3,18 |
| Almería | MARIA | Dehesa de la Alfahuara y Umbria de la Virgen | AL-11002-JA | Dehesa Cuesta de Los Altos | 1,41 |
| Almería | MARIA | Los Rasicos y Cuesta de los Altos | AL-70020-AY | Dehesa Cuesta de Los Altos | 24,11 |
| Almería | MARIA | Los Rasicos y Cuesta de los Altos | AL-70020-AY | Dehesa Cuesta de Los Altos | 12,48 |
| Almería | Ohanes | Haza Llana | AL-10148-EP | Pista Barranco de Ohanes | 13,79 |
| Almería | Ohanes | Monte del Pueblo de Ohanes | AL-30005-AY | Pista Barranco de Ohanes | 8,37 |
| Almería | Olula del Rio | Coto de los Niños | AL-10162-JA | El Pinatar-Sierra del Maimón | 11,19 |
| Almería | Olula del Rio | Pinatar de la Sierra de Maimón | AL-50002-AY | Camino Pantano Urracal | 24,25 |
| Almería | Olula del Rio | Pinatar de la Sierra de Maimón | AL-50002-AY | El Pinatar-Sierra del Maimón | 35,73 |
| Almería | OLULA DEL RIO | Pinatar de la Sierra de Maimón | AL-50002-AY | Area Recreativa El Pinatar | 6,81 |



| PROVINCIA | MUNICIPIO | MONTE | ELENCO | NOMBRE INFRAESTRUCTURA | SUPERFICIE Ha |
|-----------|-----------|-------------------------------|-------------|--------------------------------------|---------------|
| Almería | PECHINA | La Palmilla el Puntal y Otros | AL.10033-JA | El Puntal Cerro del Oro | 87,80 |
| Almería | PECHINA | La Palmilla el Puntal y Otros | AL.10033-JA | El Puntal Cerro del Oro | 4,36 |
| Almería | PECHINA | La Palmilla el Puntal y Otros | AL.10033-JA | El Puntal Cerro del Oro | 13,57 |
| Almería | PECHINA | La Palmilla el Puntal y Otros | AL.10033-JA | El Puntal Cerro del Oro | 1,57 |
| Almería | PECHINA | La Palmilla el Puntal y Otros | AL.10033-JA | El Puntal Cerro del Oro | 0,52 |
| Almería | PECHINA | La Palmilla el Puntal y Otros | AL.10033-JA | El Puntal Cerro del Oro | 0,15 |
| Almería | PECHINA | La Palmilla el Puntal y Otros | AL.10033-JA | El Puntal Cerro del Oro | 2,26 |
| Almería | PECHINA | La Palmilla el Puntal y Otros | AL.10033-JA | El Puntal Cerro del Oro | 0,58 |
| Almería | PECHINA | La Palmilla el Puntal y Otros | AL.10033-JA | El Puntal Cerro del Oro | 2,16 |
| Almería | PECHINA | La Palmilla el Puntal y Otros | AL.10033-JA | El Puntal Cerro del Oro | 0,99 |
| Almería | PECHINA | La Palmilla el Puntal y Otros | AL.10033-JA | El Puntal Cerro del Oro | 2,24 |
| Almería | PECHINA | La Palmilla el Puntal y Otros | AL.10033-JA | El Puntal Cerro del Oro | 4,65 |
| Almería | Pechina | La Palmilla y la Peineta | AL-11117-JA | Divisoria Sierra Alhamilla | 3,47 |
| Almería | Purchena | El Campillo | AL-30051-AY | Campillo purchena-Caseta Urrácal | 2,43 |
| Almería | PURCHENA | La Silveria | AL-11184-JA | Area Recreativa La Silveria | 34,00 |
| Almería | Ragol | Coto Sierra de Gádor | AL-50005-AY | Pista del Pozuelo | 42,25 |
| Almería | Ragol | Coto Sierra de Gádor | AL-50005-AY | Pista La Fraguilla | 62,79 |
| Almería | Ragol | Coto Sierra de Gádor | AL-50005-AY | Cuatro Caminos - La Chanata | 7,40 |
| Almería | SERON | Cortijo de Liar | AL-20135-P | Area Recreativa La Jordana | 2,85 |
| Almería | SERON | Cortijo de Liar | AL-20135-P | Area Recreativa La Jordana | 1,46 |
| Almería | SERON | El Rincón A | AL-20136-P | Calar de los Sapos | 10,22 |
| Almería | Seron | Las Lomillas | AL-11035-JA | Los Carrascos - Los Sapos | 1,41 |
| Almería | Seron | Las Lomillas | AL-11035-JA | Pista de Las Menas al Ricón | 1,55 |
| Almería | SERON | Las Lomillas | AL-11035-JA | Area Recreativa La Jordana | 3,43 |
| Almería | SERON | Las Lomillas | AL-11035-JA | Area Recreativa La Jordana | 2,57 |
| Almería | SERON | Minas Bacades | AL-20159-P | Calar de los Sapos | 13,47 |
| Almería | SERON | Minas Bacades | AL-20159-P | Calar de los Sapos | 16,17 |
| Almería | Seron | Minas de Cabarga | AL-20158-P | Collado Ramal - Las Menas | 24,08 |
| Almería | Seron | Minas de Cabarga | AL-20158-P | Pista de Las Menas al Ricón | 9,23 |
| Almería | Serón | Las Lomillas | AL-11035-JA | AC_Cañada del Ramal y Cerro del Cojo | 48,23 |
| Almería | Serón | Las Lomillas | AL-11035-JA | AC_El Espolon W I | 18,72 |
| Almería | Serón | Las Lomillas | AL-11035-JA | AC_Cañada del Ramal y Cerro del Cojo | 21,96 |
| Almería | Serón | Las Lomillas | AL-11035-JA | AC_Cañada del Ramal y Cerro del | 7,21 |



| PROVINCIA | MUNICIPIO | MONTE | ELENCO | NOMBRE INFRAESTRUCTURA | SUPERFICIE Ha |
|-----------|--------------|---|-------------|--------------------------------------|---------------|
| | | | | Cojo | |
| Almería | Serón | Las Lomillas | AL-11035-JA | AC_El Volador | 5,32 |
| Almería | Serón | Las Lomillas | AL-11035-JA | AC_El Volador | 6,63 |
| Almería | Serón | Las Lomillas | AL-11035-JA | AC_El Rincon | 2,18 |
| Almería | Serón | Las Lomillas | AL-11035-JA | AC_El Espolon E I | 3,36 |
| Almería | Serón | Las Lomillas | AL-11035-JA | AC_El Espolon E II | 18,67 |
| Almería | Serón | Las Lomillas | AL-11035-JA | AC_Loma de la Sima | 1,26 |
| Almería | Serón | Las Lomillas | AL-11035-JA | AC_Loma de la Sima | 0,11 |
| Almería | Serón | Las Lomillas | AL-11035-JA | AC_Loma de la Sima | 11,09 |
| Almería | Serón | Las Lomillas | AL-11035-JA | AC_Loma de la Sima | 0,75 |
| Almería | Serón | Las Lomillas | AL-11035-JA | AC_El Volador | 13,97 |
| Almería | Serón | Las Lomillas | AL-11035-JA | AC_Calar de Los Sapos W_ | 14,14 |
| Almería | Serón | Las Lomillas | AL-11035-JA | AC_El Espolon E I | 0,73 |
| Almería | Serón | Las Lomillas | AL-11035-JA | AC_El Espolon E I | 1,94 |
| Almería | Serón | Las Lomillas | AL-11035-JA | AC_El Espolon E I | 2,33 |
| Almería | Serón | Las Lomillas | AL-11035-JA | AC_Calar de Los Sapos E | 6,60 |
| Almería | Serón | Las Lomillas | AL-11035-JA | AC_Loma de la Sima | 8,47 |
| Almería | Serón | Las Lomillas | AL-11035-JA | AC_Loma de la Sima | 0,45 |
| Almería | Serón | Las Lomillas | AL-11035-JA | AC_Loma de la Sima | 1,61 |
| Almería | Serón | Las Lomillas | AL-11035-JA | AC_Loma de la Sima | 6,63 |
| Almería | Serón | Las Lomillas | AL-11035-JA | AC_El Espolon W II | 1,92 |
| Almería | Serón | Las Lomillas | AL-11035-JA | AC_Los Cántaros | 3,49 |
| Almería | Serón | Las Lomillas | AL-11035-JA | AC_Cañada del Ramal y Cerro del Cojo | 2,07 |
| Almería | SIERRO | Parcelas de Sufí | AL-11056-JA | Collado Oliva II | 2,59 |
| Almería | SUFLI | Parcelas de Sufí | AL-11056-JA | Collado Oliva I | 5,46 |
| Almería | Tabernas | Altos de Pechina | AL-11121-JA | Divisoria Sierra Alhamilla | 53,37 |
| Almería | Tabernas | La Palmilla y la Peineta | AL-11121-JA | Pista los Góngoras | 15,24 |
| Almería | TURRE | Los Murtales, la Lamera y Hoya del Lino | AL-10013-JA | Area Recreativa La Lamera | 3,99 |
| Almería | Urracal | Sierra de Urracal | AL-50001-AY | Campillo purchena-Caseta Urracal | 15,67 |
| Almería | Urracal | Sierra de Urracal | AL-50001-AY | Camino Pantano Urracal | 13,26 |
| Almería | Urracal | Sierra de Urracal | AL-50001-AY | Caseta Urracal-Pantano | 27,56 |
| Almería | Velez Blanco | Sierra Larga y Estepares | AL-10008-JA | Sierra larga | 4,94 |
| Almería | Velez Blanco | Sierra Larga y Estepares | AL-10008-JA | Pozo Trigueros-Cortijo La Umbría | 8,44 |



| PROVINCIA | MUNICIPIO | MONTE | ELENCO | NOMBRE INFRAESTRUCTURA | SUPERFICIE Ha |
|-----------|-----------------------|------------------------------|-------------|------------------------|---------------|
| Almería | VELEZ BLANCO | Sierra Larga y Estepares | AL-10008-JA | Sierra Larga I | 17,32 |
| Almería | Vícar | Casablanca | AL-11041-JA | Peñón de Bernal | 86,38 |
| Cádiz | Alcalá de los Gazules | Barrancones | CA-50027-AY | BRPARCELA | 0,40 |
| Cádiz | Alcalá de los Gazules | Arnao y Los Lirios | CA-10043-JA | ALL1 | 33,67 |
| Cádiz | Alcalá de los Gazules | Barrancones | CA-50027-AY | BR1 2 | 20,28 |
| Cádiz | Alcalá de los Gazules | Barrancones | CA-50027-AY | BR4 | 42,27 |
| Cádiz | Alcalá de los Gazules | Barrancones | CA-50027-AY | BR5 | 25,09 |
| Cádiz | Alcalá de los Gazules | Barrancones | CA-50027-AY | BR2m | 31,43 |
| Cádiz | Alcalá de los Gazules | Cedeño Alcalá de los Gazules | | MCDFA | 1,62 |
| Cádiz | Alcalá de los Gazules | Hernán Martín | CA-50028-AY | | 2,34 |
| Cádiz | Alcalá de los Gazules | Jota | CA-50029-AY | JOT1 | 19,95 |
| Cádiz | Alcalá de los Gazules | Laganes | CA-50030-AY | LG2M | 10,30 |
| Cádiz | Alcalá de los Gazules | Laganes | CA-50030-AY | LG3 | 36,61 |
| Cádiz | Alcalá de los Gazules | Laurel | CA-50031-AY | L2 | 37,37 |
| Cádiz | Alcalá de los Gazules | Montero | CA-50032-AY | MT1 | 28,28 |
| Cádiz | Alcalá de los Gazules | Montero | CA-50032-AY | MT3 | 41,94 |
| Cádiz | Alcalá de los Gazules | Sauzal | CA-50033-AY | SZ2 | 16,41 |
| Cádiz | Alcalá de los Gazules | Sauzal | CA-50033-AY | SZ3 | 47,45 |
| Cádiz | Alcalá de los Gazules | Zarza | CA-50034-AY | J1 | 7,40 |
| Cádiz | Alcalá de los Gazules | Zarza | CA-50034-AY | Z1 | 5,83 |
| Cádiz | Algeciras | Algamasilla | CA-50035-AY | AM1 | 29,32 |
| Cádiz | Algeciras | Algamasilla | CA-50035-AY | MARHG | 5,62 |
| Cádiz | Algeciras | Algamasilla | CA-50035-AY | AM4 | 3,74 |
| Cádiz | Algeciras | Comares | CA-50050-AY | CO6 | 2,27 |
| Cádiz | Algeciras | Las Corzas | CA-50036-AY | CZ1 | 12,55 |
| Cádiz | Algeciras | Las Corzas | CA-50036-AY | CZ2 | 19,53 |
| Cádiz | Algeciras | Majadal Alto | CA-50052-AY | MA1 | 29,48 |
| Cádiz | Algeciras | Majadal Alto | CA-50052-AY | MA4 | 4,20 |
| Cádiz | Algeciras | Majadal Alto | CA-50052-AY | MA3 | 3,39 |
| Cádiz | Algodonales | Baldíos de Algodonales | CA-50006-AY | CEDEFO ALGODONALES | 0,76 |
| Cádiz | Algodonales | La Nava | CA-10055-JA | N2 | 16,04 |
| Cádiz | Algodonales | La Nava y La Tinajuela | CA-70002-EP | NT3 | 4,25 |
| Cádiz | Algodonales | La Nava y La Tinajuela | CA-70002-EP | NT1 | 5,59 |



| PROVINCIA | MUNICIPIO | MONTE | ELENCO | NOMBRE INFRAESTRUCTURA | SUPERFICIE Ha |
|-----------|----------------------|--|-------------|------------------------|---------------|
| Cadiz | Algodonales | La Nava y La Tinajuela | CA-70002-EP | NT2 | 3,43 |
| Cadiz | Algodonales | La Nava y La Tinajuela | CA-70002-EP | NT4 | 4,37 |
| Cadiz | Algodonales | Los Corrales, Fuente de la Sierra y La Muela | CA-50037-AY | CF2 | 2,49 |
| Cadiz | Algodonales | Los Corrales, Fuente de la Sierra y La Muela | CA-50037-AY | CF_AR | 1,34 |
| Cadiz | Algodonales | Sierra de Lijar - Algodonales | CA-10037-JA | SL2 | 55,61 |
| Cadiz | Algodonales | Sierra de Lijar - Algodonales | CA-10037-JA | SL3 | 45,12 |
| Cadiz | Algodonales | Sierra de Lijar - Algodonales | CA-10037-JA | CASA VIBORAS | 2,38 |
| Cadiz | Arcos de la Frontera | Morla | CA-10069-JA | MO2 | 2,52 |
| Cadiz | Arcos de la Frontera | Morla | CA-10069-JA | MO1 | 5,01 |
| Cadiz | Arcos de la Frontera | Morla | CA-10069-JA | MO1 | 1,33 |
| Cadiz | Barbate | Breñas Alta y Baja | CA-50017-AY | B4 | 4,36 |
| Cadiz | Barbate | Breñas Alta y Baja | CA-50017-AY | B3 | 0,85 |
| Cadiz | Barbate | Dunas de Barbate | CA-10006-JA | MARJ | 2,33 |
| Cadiz | Barbate | Dunas de Barbate | CA-10006-JA | MARMS | 1,51 |
| Cadiz | Barbate | Dunas de Barbate | CA-10006-JA | MARJ | 2,33 |
| Cadiz | Barbate | Dunas de Barbate | CA-10006-JA | MARMS | 1,51 |
| Cadiz | Barbate | Dunas de Barbate | CA-10006-JA | DB2 | 1,64 |
| Cadiz | Barbate | Dunas de Barbate | CA-10006-JA | DB2 | 14,72 |
| Cadiz | Barbate | Dunas de Barbate | CA-10006-JA | DB2 | 4,60 |
| Cadiz | Barbate | Dunas de Barbate | CA-10006-JA | DB1 | 8,15 |
| Cadiz | Barbate | Dunas de Barbate | CA-10006-JA | DB2 | 1,13 |
| Cadiz | Barbate | Dunas de Barbate | CA-10006-JA | DB4 | 5,35 |
| Cadiz | Barbate | Dunas de Barbate | CA-10006-JA | DB6 | 4,21 |
| Cadiz | Barbate | Dunas de Barbate | CA-10006-JA | DB8 DB8 | 2,01 |
| Cadiz | Benaocaz | Area Recreativa Cintillo y Agua Nueva | | CANAR | 1,52 |
| Cadiz | Benaocaz | Breña Boyar y Apeadero del Hondón | CA-50019-AY | BB2 | 6,34 |
| Cadiz | Benaocaz | Breña Boyar y Apeadero del Hondón | CA-50019-AY | BB3 | 6,70 |
| Cadiz | Benaocaz | Breña Boyar y Apeadero del Hondón | CA-50019-AY | BB2 | 6,34 |



| PROVINCIA | MUNICIPIO | MONTE | ELENCO | NOMBRE INFRAESTRUCTURA | SUPERFI- CIE Ha |
|-----------|--------------------------|---------------------------------------|-------------|------------------------|--------------------|
| Cádiz | Benaocaz | Breña Boyar y Apeadero del Hondón | CA-50019-AY | BB3 | 6,70 |
| Cádiz | Benaocaz | Higueron de Tavizna | CA-50022-AY | HT3 | 32,59 |
| Cádiz | Benaocaz | Higueron de Tavizna | CA-50022-AY | HT3 | 32,59 |
| Cádiz | Benaocaz | Higuerón de Tavizna | CA-50022-AY | HT2 | 12,84 |
| Cádiz | Benaocaz | Olivillo y Cerro Gordo | CA-11021-JA | O1 | 4,83 |
| Cádiz | Benaocaz | Olivillo y Cerro Gordo | CA-11021-JA | O1 | 4,83 |
| Cádiz | Castellar de la Frontera | La Alcaidesa-Castellar de la Frontera | CA-10065-JA | AC1 | 9,49 |
| Cádiz | Castellar de la Frontera | La Alcaidesa-Castellar de la Frontera | CA-10065-JA | AC1 | 1,40 |
| Cádiz | Castellar de la Frontera | La Alcaidesa-Castellar de la Frontera | CA-10065-JA | AC2 | 2,98 |
| Cádiz | Castellar de la Frontera | La Alcaidesa-Castellar de la Frontera | CA-10065-JA | AC4 | 1,28 |
| Cádiz | Castellar de la Frontera | Majarambú | CA-10067-JA | MJ1 | 13,37 |
| Cádiz | Castellar de la Frontera | Majarambú | CA-10067-JA | MJ1 | 14,75 |
| Cádiz | Conil de la Frontera | Dehesa de Roche | CA-50016-AY | R2 | 7,80 |
| Cádiz | Conil de la Frontera | Dehesa de Roche | CA-50016-AY | R11 | 5,08 |
| Cádiz | Conil de la Frontera | Dehesa de Roche | CA-50016-AY | R12 | 7,00 |
| Cádiz | Conil de la Frontera | Dehesa de Roche | CA-50016-AY | R13 | 9,18 |
| Cádiz | Conil de la Frontera | Dehesa de Roche | CA-50016-AY | R14 | 2,56 |
| Cádiz | Conil de la Frontera | Dehesa de Roche | CA-50016-AY | R17 | 2,10 |
| Cádiz | Conil de la Frontera | Dehesa de Roche | CA-50016-AY | R5 | 5,90 |
| Cádiz | Conil de la Frontera | Dehesa de Roche | CA-50016-AY | R7 | 1,90 |
| Cádiz | Conil de la Frontera | Dehesa de Roche | CA-50016-AY | R9 | 4,13 |
| Cádiz | Conil de la Frontera | Dehesa de Roche | CA-50016-AY | R10 | 3,46 |
| Cádiz | Conil de la Frontera | Dehesa de Roche | CA-50016-AY | R1 | 2,15 |
| Cádiz | Conil de la Frontera | Dehesa de Roche | CA-50016-AY | R2 | 8,79 |
| Cádiz | Conil de la Frontera | Dehesa de Roche | CA-50016-AY | R3 | 1,81 |
| Cádiz | Conil de la Frontera | Dehesa de Roche | CA-50016-AY | R4 | 1,25 |
| Cádiz | Conil de la Frontera | Dehesa de Roche | CA-50016-AY | R6 | 2,03 |
| Cádiz | Conil de la Frontera | Dehesa de Roche | CA-50016-AY | R8 | 0,72 |
| Cádiz | Conil de la Frontera | Dehesa de Roche | CA-50016-AY | R14 | 2,68 |
| Cádiz | El Bosque | Cerro de Albarracín | CA-50005-AY | CA7 | 6,29 |
| Cádiz | El Bosque | Cerro de Albarracín | CA-50005-AY | CA5 | 10,91 |
| Cádiz | El Bosque | Cerro de Albarracín | CA-50005-AY | CA6 | 4,44 |
| Cádiz | El Bosque | Cerro de Albarracín | CA-50005-AY | CA7 | 6,29 |



| PROVINCIA | MUNICIPIO | MONTE | ELENCO | NOMBRE INFRAESTRUCTURA | SUPERFICIE Ha |
|-----------|--------------------------|------------------------------------|-------------|---------------------------|---------------|
| Cádiz | El Bosque | Cerro de Albarracín | CA-50005-AY | CA1 | 17,34 |
| Cádiz | El Bosque | Cerro de Albarracín | CA-50005-AY | CA5 | 10,91 |
| Cádiz | El Bosque | Cerro de Albarracín | CA-50005-AY | CA6 | 4,44 |
| Cádiz | El Bosque | Jardín Botánico El Castillejo | | CAJB | 3,14 |
| Cádiz | El Gastor | La Ladera y Peñón de Lagarín | CA-11008-JA | AREA RECREATIVA LA LADERA | 1,24 |
| Cádiz | El Gastor | La Ladera y Peñón de Lagarín | CA-11008-JA | AREA RECREATIVA LA LADERA | 0,63 |
| Cádiz | El Gastor | La Ladera y Peñón de Lagarín | CA-11008-JA | MIRADOR LA LADERA | 0,47 |
| Cádiz | El Puerto de Santa María | Dunas del Puerto de Santa María | CA-10004-JA | DPCR | 1,00 |
| Cádiz | Espera | Lagunas de Espera | CA-11071-JA | LEP1 | 1,85 |
| Cádiz | Espera | Lagunas de Espera | CA-11071-JA | LEP2 | 3,18 |
| Cádiz | Espera | Lagunas de Espera | CA-11071-JA | LEP1 | 1,85 |
| Cádiz | Espera | Lagunas de Espera | CA-11071-JA | LEP2 | 3,18 |
| Cádiz | Espera | Lagunas de Espera | CA-11071-JA | LEP | 1,21 |
| Cádiz | Grazalema | Albarracinejo | CA-10502-JA | 11019AL1F101M | 9,95 |
| Cádiz | Grazalema | Albarracinejo | CA-10502-JA | 11019AL1A003M | 20,36 |
| Cádiz | Grazalema | Calvario-Rodillo | CA-50004-AY | 11019CT1A001M | 6,68 |
| Cádiz | Grazalema | Calvario-Rodillo | CA-50004-AY | 11019CT4S501M | 1,88 |
| Cádiz | Grazalema | Campo Encinas y los Laureles | CA-50021-AY | 11019CE1A001M | 21,31 |
| Cádiz | Grazalema | Campo Encinas y los Laureles | CA-50021-AY | 11019CE1F102M | 98,70 |
| Cádiz | Grazalema | Campo Encinas y los Laureles | CA-50021-AY | 11019CE1A003M | 16,81 |
| Cádiz | Grazalema | Campo Encinas y los Laureles | CA-50021-AY | 11019CE1A003M | 19,62 |
| Cádiz | Grazalema | Campo Encinas y los Laureles | CA-50021-AY | 11019CE4S501M | 1,73 |
| Cádiz | Grazalema | Grupo de Monte Prieto | CA-11013-JA | 11019CC1A001M | 8,94 |
| Cádiz | Grazalema | Grupo de Monte Prieto | CA-11013-JA | 11019DE1A001M | 19,32 |
| Cádiz | Grazalema | Grupo de Monte Prieto | CA-11013-JA | 11019MP1F104M | 28,65 |
| Cádiz | Grazalema | Grupo de Monte Prieto | CA-11013-JA | 11019MP4S501M | 1,30 |
| Cádiz | Grazalema | Grupo del Hoyo del Pinar y Taramal | CA-11017-JA | 11019DP1A003M | 4,69 |
| Cádiz | Grazalema | Grupo del Hoyo del Pinar y Taramal | CA-11017-JA | 11019DP1A008M | 4,77 |
| Cádiz | Grazalema | Grupo del Hoyo del Pinar y Taramal | CA-11017-JA | 11019DT1A001M | 14,38 |
| Cádiz | Grazalema | Grupo del Hoyo del Pinar y Taramal | CA-11017-JA | 11019DT1A002M | 5,27 |
| Cádiz | Grazalema | Grupo del Pinar | CA-11014-JA | 11019SC1F101M | 60,61 |
| Cádiz | Grazalema | Grupo del Pinar | CA-11014-JA | 11019SC1A002M | 2,80 |
| Cádiz | Grazalema | Grupo del Pinar | CA-11014-JA | 11019SC1A004M | 8,99 |
| Cádiz | Grazalema | Grupo del Pinar | CA-11014-JA | 11019SP1F101M | 16,75 |



| PROVINCIA | MUNICIPIO | MONTE | ELENCO | NOMBRE INFRAESTRUCTURA | SUPERFICIE Ha |
|-----------|-----------------------|-------------------------|-------------|------------------------|---------------|
| Cádiz | Grazalema | Grupo del Pinar | CA-11014-JA | 11019SC4S501M | 0,79 |
| Cádiz | Grazalema | Higuerón de Gaduares | CA-10503-JA | 11019HG1A003M | 15,36 |
| Cádiz | Grazalema | Higuerón de Gaduares | CA-10503-JA | 11019HG1A001M | 30,86 |
| Cádiz | Jerez de la Frontera | El Aljibe | CA-40044-EP | AJ1 | 78,64 |
| Cádiz | Jerez de la Frontera | El Aljibe | CA-40044-EP | AJ2 | 42,12 |
| Cádiz | Jerez de la Frontera | La Jarda | CA-70025-AY | MCLJ | 0,63 |
| Cádiz | Jerez de la Frontera | La Suara | CA-10516-JA | SU2 | 6,39 |
| Cádiz | Jerez de la Frontera | La Suara | CA-10516-JA | SU3 | 1,85 |
| Cádiz | Jerez de la Frontera | La Suara | CA-10516-JA | SU1 | 9,08 |
| Cádiz | Jerez de la Frontera | Los Hurones | CA-60024-JA | MARLH | 4,10 |
| Cádiz | Jimena de la Frontera | Benazainilla | CA-10015-JA | BZ3 | 10,56 |
| Cádiz | Jimena de la Frontera | Benazainilla | CA-10015-JA | BZ4 | 22,79 |
| Cádiz | Jimena de la Frontera | Benazainilla | | | 1,93 |
| Cádiz | Jimena de la Frontera | Las Naranjas | CA-10061-JA | NJ3 | 21,96 |
| Cádiz | Jimena de la Frontera | Los Arenales | CA-50040-AY | AR2 | 3,62 |
| Cádiz | Jimena de la Frontera | San Jose de las Casas | CA-10504-JA | SJ3 | 18,34 |
| Cádiz | Jimena de la Frontera | San Jose de las Casas | CA-10504-JA | | 0,24 |
| Cádiz | Los Barrios | Beatas | CA-50063-AY | BT2 | 29,80 |
| Cádiz | Los Barrios | Cedefo del Estrecho | | MCLB | 0,80 |
| Cádiz | Los Barrios | Cedefo Los Barrios | | MCLB | 0,80 |
| Cádiz | Los Barrios | Faldas del Rubio | CA-50064-AY | FR2 | 18,75 |
| Cádiz | Los Barrios | Faldas del Rubio | CA-50064-AY | FR2A | 3,40 |
| Cádiz | Los Barrios | Hoyo Don Pedro | CA-50057-AY | MMHP | 0,41 |
| Cádiz | Los Barrios | Hoyo Don Pedro | CA-50057-AY | MMHP | 0,40 |
| Cádiz | Los Barrios | La Teja | CA-50049-AY | TE2 | 18,26 |
| Cádiz | Los Barrios | La Torre | | MARMT | 2,08 |
| Cádiz | Los Barrios | Los Garlitos | CA-50060-AY | G1m_40 | 4,81 |
| Cádiz | Los Barrios | Mogea Luenga | CA-50066-AY | ML3 | 6,70 |
| Cádiz | Los Barrios | Mogea Luenga | CA-50066-AY | ML3 | 26,59 |
| Cádiz | Los Barrios | Mogea Luenga | CA-50066-AY | ML3 | 13,39 |
| Cádiz | Los Barrios | Montera del Torero | | MARMT | 2,23 |
| Cádiz | Los Barrios | San Carlos del Tiradero | CA-10003-JA | ST3 | 10,68 |
| Cádiz | Los Barrios | San Carlos del Tiradero | CA-10003-JA | ST3 | 31,86 |



| PROVINCIA | MUNICIPIO | MONTE | ELENCO | NOMBRE INFRAESTRUCTURA | SUPERFICIE Ha |
|-----------|-------------------|---------------------------------|-------------|--------------------------------------|---------------|
| Cadiz | Los Barrios | Tajos del Administrador | CA-50065-AY | TA3 | 19,92 |
| Cadiz | Medina-Sidonia | El Cinchado y Pilar de la Brama | CA-10007-JA | CP3 | 9,44 |
| Cadiz | Medina-Sidonia | El Cinchado y Pilar de la Brama | CA-10007-JA | CP1 | 4,97 |
| Cadiz | Olvera | Sierra de Lijar-Olvera | CA-10048-JA | AREA RECREATIVA LOS NACIMIEN- TOS | 1,07 |
| Cadiz | Paterna de Rivera | Dehesa de Cortegana | CA-50002-AY | CG1 | 2,75 |
| Cadiz | Prado del Rey | Cerro Verdugo | CA-50038-AY | CV1 | 8,97 |
| Cadiz | Prado del Rey | Cerro Verdugo | CA-50038-AY | CV1 | 8,97 |
| Cadiz | Puerto Real | Fuente de la Zarza | CA-10084-JA | ZA2 | 1,04 |
| Cadiz | Puerto Real | Fuente de la Zarza | CA-10084-JA | ZA1 | 5,44 |
| Cadiz | Puerto Real | Fuente de la Zarza | CA-10084-JA | ZA3 | 0,97 |
| Cadiz | Puerto Real | Las Canteras | CA-50042-AY | MARCPR | 2,12 |
| Cadiz | Puerto Serrano | Sierra Vaquera | CA-10512-JA | SV1 | 16,47 |
| Cadiz | Puerto Serrano | Sierra Vaquera | CA-10512-JA | SV2 | 9,55 |
| Cadiz | Puerto Serrano | Sosa | CA-10514-JA | SO3 | 6,41 |
| Cadiz | Puerto Serrano | Sosa | CA-10514-JA | SO4 | 0,42 |
| Cadiz | Puerto Serrano | Toleta | CA-10046-JA | TO1 | 9,49 |
| Cadiz | Puerto Serrano | Toleta | CA-10046-JA | TO2 | 11,48 |
| Cadiz | Puerto Serrano | Toleta | CA-10046-JA | TO3 | 3,96 |
| Cadiz | Puerto Serrano | Toleta | CA-10046-JA | TO_AR | 0,72 |
| Cadiz | San Roque | La Alcaidesa - San Roque | CA-10066-JA | AC6m | 9,65 |
| Cadiz | San Roque | La Alcaidesa - San Roque | CA-10066-JA | AC2m | 1,35 |
| Cadiz | San Roque | La Alcaidesa - San Roque | CA-10066-JA | MASA | 7,43 |
| Cadiz | San Roque | La Alcaidesa - San Roque | CA-10066-JA | AC9 | 5,45 |
| Cadiz | San Roque | La Alcaidesa - San Roque | CA-10066-JA | AC3 | 5,18 |
| Cadiz | San Roque | La Alcaidesa - San Roque | CA-10066-JA | AC1 | 4,45 |
| Cadiz | San Roque | La Alcaidesa - San Roque | CA-10066-JA | AC5 | 2,49 |
| Cadiz | San Roque | La Alcaidesa - San Roque | CA-10066-JA | AC6 | 2,15 |
| Cadiz | San Roque | La Alcaidesa - San Roque | CA-10066-JA | AC7 | 1,82 |
| Cadiz | San Roque | La Alcaidesa - San Roque | CA-10066-JA | AC8 | 3,50 |
| Cadiz | San Roque | La Alcaidesa - San Roque | CA-10066-JA | AC1 | 1,38 |
| Cadiz | San Roque | La Alcaidesa - San Roque | CA-10066-JA | AC1 | 2,28 |
| Cadiz | San Roque | La Alcaidesa - San Roque | CA-10066-JA | AC2 | 3,15 |



| PROVINCIA | MUNICIPIO | MONTE | ELENCO | NOMBRE INFRAESTRUCTURA | SUPERFICIE Ha |
|-----------|-----------|------------------------------|-------------|------------------------|---------------|
| Cádiz | San Roque | La Alcaidesa - San Roque | CA-10066-JA | AC4 | 4,57 |
| Cádiz | San Roque | Pinar del Rey y Dehesilla | CA-50041-AY | PR1 | 1,05 |
| Cádiz | San Roque | Pinar del Rey y Dehesilla | CA-50041-AY | PR3 | 2,75 |
| Cádiz | San Roque | Pinar del Rey y Dehesilla | CA-50041-AY | PR11 | 3,89 |
| Cádiz | San Roque | Pinar del Rey y Dehesilla | CA-50041-AY | PR1 | 1,01 |
| Cádiz | San Roque | Pinar del Rey y Dehesilla | CA-50041-AY | PR3 | 0,91 |
| Cádiz | San Roque | Pinar del Rey y Dehesilla | CA-50041-AY | PR7 | 7,49 |
| Cádiz | San Roque | Pinar del Rey y Dehesilla | CA-50041-AY | PR8 | 2,41 |
| Cádiz | San Roque | Pinar del Rey y Dehesilla | CA-50041-AY | PR9 | 3,63 |
| Cádiz | San Roque | Pinar del Rey y Dehesilla | CA-50041-AY | PR12 | 1,09 |
| Cádiz | San Roque | Sierra Carbonera | | SC1 | 2,86 |
| Cádiz | Tarifa | Ahumada | CA-50053-AY | AH1 | 17,45 |
| Cádiz | Tarifa | Bujeo | CA-50007-AY | BU4 | 11,33 |
| Cádiz | Tarifa | Caheruelas | CA-50054-AY | CAH5 | 20,21 |
| Cádiz | Tarifa | Caheruelas | CA-50054-AY | CAH9 | 7,16 |
| Cádiz | Tarifa | Dunas de Tarifa | CA-40001-EP | DT1 | 2,96 |
| Cádiz | Tarifa | Dunas de Tarifa | CA-40001-EP | DT1 | 2,92 |
| Cádiz | Tarifa | Dunas de Tarifa | CA-40001-EP | DT2 | 1,79 |
| Cádiz | Tarifa | El Bujeo | CA-50007-AY | MAREB | 1,83 |
| Cádiz | Tarifa | Facinas | CA-50009-AY | F1 | 12,90 |
| Cádiz | Tarifa | Facinas | CA-50009-AY | F2 | 21,51 |
| Cádiz | Tarifa | Facinas | CA-50009-AY | MARLT | 3,22 |
| Cádiz | Tarifa | Facinas | CA-50009-AY | MNF | 0,59 |
| Cádiz | Tarifa | La Peña | CA-50011-AY | MARPE | 4,07 |
| Cádiz | Tarifa | La Peña | CA-50011-AY | MCLP | 1,43 |
| Cádiz | Tarifa | La Peña | CA-50011-AY | | 4,72 |
| Cádiz | Tarifa | La Peña | CA-50011-AY | PE3 | 1,10 |
| Cádiz | Tarifa | Longanilla | CA-50055-AY | LO1 | 3,81 |
| Cádiz | Tarifa | Puertollano | CA-50012-AY | PLL8 | 34,07 |
| Cádiz | Tarifa | Saladavieja | CA-50013-AY | SA1 | 25,26 |
| Cádiz | Tarifa | Zorrillos | CA-50015-AY | ZO1 | 7,90 |
| Cádiz | Ubrique | Area Recreativa Cerro Mulera | | ZPEHAR | 2,91 |



| PROVINCIA | MUNICIPIO | MONTE | ELENCO | NOMBRE INFRAESTRUCTURA | SUPERFICIE Ha |
|-----------|-------------------------|---|-------------|------------------------|---------------|
| Cádiz | Ubrique | Area Recreativa Trásvase Guadiaro | | TGAR | 3,10 |
| Cádiz | Vejer de la Frontera | Las Quebradas | CA-50020-AY | Q2 | 16,08 |
| Cádiz | Vejer de la Frontera | Las Quebradas | CA-50020-AY | MARLQ | 0,88 |
| Cádiz | Vejer de la Frontera | Las Quebradas | CA-50020-AY | Q2 | 16,08 |
| Cádiz | Vejer de la Frontera | Las Quebradas | CA-50020-AY | Q3 | 10,21 |
| Cádiz | Vejer de la Frontera | Las Quebradas | CA-50020-AY | MARLQ | 0,88 |
| Cádiz | Vejer de la Frontera | Marismas | CA-50044-AY | Q2 | 5,16 |
| Cádiz | Vejer de la Frontera | Peña Cortada | CA-50051-AY | PC3 | 4,31 |
| Cádiz | Vejer de la Frontera | Peña Cortada | CA-50051-AY | PC1 | 10,33 |
| Cádiz | Villaluenga del Rosario | Area Recreativa Las Covezuelas | | CVAR | 0,92 |
| Cádiz | Villaluenga del Rosario | Tajos de Villaluenga | CA-10023-JA | TJV1 | 7,39 |
| Cádiz | Zahara | Arroyo Molinos y Cambroneras | CA-11049-JA | CM1 | 17,33 |
| Cádiz | Zahara | Arroyo Molinos y Cambroneras | CA-11049-JA | CM2 | 3,23 |
| Cádiz | Zahara | Arroyo Molinos y Cambroneras | CA-11049-JA | CM3 | 14,65 |
| Cádiz | Zahara | Garganta Seca, Los Pilonos y La Camilla | CA-11019-JA | CA2 | 1,65 |
| Cádiz | Zahara | Garganta Seca, Los Pilonos y La Camilla | CA-11019-JA | PC1 | 4,81 |
| Cádiz | Zahara | Garganta Seca, Los Pilonos y La Camilla | CA-11019-JA | PC2 | 1,81 |
| Cádiz | Zahara | Garganta Seca, Los Pilonos y La Camilla | CA-11019-JA | PC2 | 0,42 |
| Cádiz | Zahara | Grupo de Breña Chica | CA-11052-JA | AB2 | 14,10 |
| Cádiz | Zahara | Grupo de Breña Chica | CA-11052-JA | AB3 | 19,46 |
| Cádiz | Zahara | Grupo de Breña Chica | CA-11052-JA | BC1 | 13,70 |
| Cádiz | Zahara | Grupo de Breña Chica | CA-11052-JA | SM1 | 4,39 |
| Cádiz | Zahara | Grupo de Breña Chica | CA-11052-JA | SM2 | 20,12 |
| Cádiz | Zahara | Grupo de Breña Chica | CA-11052-JA | SM3 | 9,39 |
| Córdoba | Adamuz | El Enjambradero | | PQ25 | 9,66 |
| Córdoba | Adamuz | El Enjambradero | | PQ25 | 4,92 |
| Córdoba | Adamuz | El Enjambradero | | CO-20075-P-LC01 | 3,07 |
| Córdoba | Adamuz | El Enjambradero | | CO-20075-P-LC02 | 0,79 |
| Córdoba | Adamuz | El Pajonal | | CO-20029-P-LC04 | 1,71 |
| Córdoba | Adamuz | El Pajonal | | CO-20029-P-LC05 | 0,58 |
| Córdoba | Adamuz | El Pajonal | | CO-20029-P-LC03 | 0,31 |



| PROVINCIA | MUNICIPIO | MONTE | ELENCO | NOMBRE INFRAESTRUCTURA | SUPERFICIE Ha |
|-----------|-----------|----------------|--------|------------------------|---------------|
| Cordoba | Adamuz | El Pajonal | | CO-20029-P-LC02 | 1,76 |
| Cordoba | Adamuz | El Pajonal | | CO-20029-P-LC01 | 0,29 |
| Cordoba | Adamuz | El Pedrocheno | | CO-20071-P-LC05 | 2,63 |
| Cordoba | Adamuz | El Pedrocheno | | CO-20071-P-LC04 | 1,03 |
| Cordoba | Adamuz | El Pedrocheno | | CO-20071-P-LC02 | 2,34 |
| Cordoba | Adamuz | El Pedrocheno | | CO-20071-P-LC03 | 1,70 |
| Cordoba | Adamuz | El Pedrocheno | | CO-20071-P-LC01 | 2,56 |
| Cordoba | Adamuz | El Pedrocheño | | PQ2325 | 6,04 |
| Cordoba | Adamuz | El Pedrocheño | | PQ25 | 12,76 |
| Cordoba | Adamuz | La Azucena | | PQ25 | 15,08 |
| Cordoba | Adamuz | La Sierrezuela | | PQ2325 | 24,34 |
| Cordoba | Adamuz | La Sierrezuela | | PQ2225 | 10,65 |
| Cordoba | Adamuz | La Sierrezuela | | PQ25 | 11,33 |
| Cordoba | Adamuz | La Sierrezuela | | PQ25 | 13,33 |
| Cordoba | Adamuz | La Sierrezuela | | PQ25 | 25,91 |
| Cordoba | Adamuz | La Sierrezuela | | PQ2225 | 12,60 |
| Cordoba | Adamuz | La Sierrezuela | | CO-10001-JA-LC05 | 2,02 |
| Cordoba | Adamuz | La Sierrezuela | | CO-10001-JA-LC06 | 1,31 |
| Cordoba | Adamuz | La Sierrezuela | | CO-10001-JA-LC03 | 1,76 |
| Cordoba | Adamuz | La Sierrezuela | | CO-10001-JA-LC04 | 3,07 |
| Cordoba | Adamuz | La Sierrezuela | | CO-10001-JA-LC01 | 0,72 |
| Cordoba | Adamuz | La Sierrezuela | | CO-10001-JA-LC07 | 3,39 |
| Cordoba | Adamuz | La Sierrezuela | | CO-10001-JA-LC08 | 0,99 |
| Cordoba | Adamuz | La Sierrezuela | | CO-10001-JA-LC02 | 1,36 |
| Cordoba | Adamuz | La Sierrezuela | | 14001LS1F101M | 19,17 |
| Cordoba | Adamuz | La Sierrezuela | | 14001LS1A002M | 6,82 |
| Cordoba | Adamuz | La Sierrezuela | | 14001LS1F102M | 8,98 |
| Cordoba | Adamuz | La Sierrezuela | | 14001SI1A101M | 10,49 |
| Cordoba | Adamuz | Los Podos | | CO-30007-P-LC03 | 9,09 |
| Cordoba | Adamuz | Los Podos | | CO-30007-P-LC04 | 2,20 |
| Cordoba | Adamuz | Los Podos | | CO-30007-P-LC01 | 2,97 |
| Cordoba | Adamuz | Los Podos | | CO-30007-P-LC02 | 2,73 |
| Cordoba | Adamuz | Los Podos | | 14001PD1A001M | 15,78 |



| PROVINCIA | MUNICIPIO | MONTE | ELENCO | NOMBRE INFRAESTRUCTURA | SUPERFICIE Ha |
|-----------|------------------------|--------------------------------|--------|------------------------|---------------|
| Cordoba | Adamuz | Los Podos | | PQ24 | 12,20 |
| Cordoba | Adamuz | Sierrezuela | | PQ2225 | 2,73 |
| Cordoba | Aguilar de la Frontera | Llanos de Rincón o Quejigares | | CO-10510-JA-LC01 | 1,09 |
| Cordoba | Aguilar de la Frontera | Llanos de Rincón o Quejigares | | CO-10510-JA-LC02 | 0,52 |
| Cordoba | Aguilar de la Frontera | Llanos del Rincon o Quejigares | | PQ2223242526 | 0,63 |
| Cordoba | Aguilar de la Frontera | Llanos del Rincon o Quejigares | | PQ2223242526 | 6,87 |
| Cordoba | Aguilar de la Frontera | Llanos del Rincon o Quejigares | | PQ2223242526 | 3,06 |
| Cordoba | Aguilar de la Frontera | Zoñar | | PQ2223242526 | 29,06 |
| Cordoba | Aguilar de la Frontera | Zoñar | | PQ2223242526 | 21,41 |
| Cordoba | Aguilar de la Frontera | Zóñar | | CO-10040-JA-LC08 | 1,24 |
| Cordoba | Aguilar de la Frontera | Zóñar | | CO-10040-JA-LC03 | 0,34 |
| Cordoba | Aguilar de la Frontera | Zóñar | | CO-10040-JA-LC04 | 0,38 |
| Cordoba | Aguilar de la Frontera | Zóñar | | CO-10040-JA-LC01 | 0,25 |
| Cordoba | Aguilar de la Frontera | Zóñar | | CO-10040-JA-LC02 | 0,25 |
| Cordoba | Aguilar de la Frontera | Zóñar | | CO-10040-JA-LC06 | 0,16 |
| Cordoba | Aguilar de la Frontera | Zóñar | | CO-10040-JA-LC07 | 0,60 |
| Cordoba | Aguilar de la Frontera | Zóñar | | CO-10040-JA-LC05 | 0,48 |
| Cordoba | Belmez | Abejeras III | | PQ25 | 2,90 |
| Cordoba | Belmez | Abejeras III | | PQ25 | 14,24 |
| Cordoba | Belmez | Bizcochero II | | CO-20131-P-LC01 | 1,95 |
| Cordoba | Belmez | Camaras Altas Nuevas | | PQ25 | 27,93 |
| Cordoba | Belmez | Camaras Altas Nuevas | | PQ25 | 5,11 |
| Cordoba | Belmez | Camaras Altas Nuevas | | PQ25 | 8,85 |
| Cordoba | Belmez | Cerro del Moro | | PQ25 | 3,58 |
| Cordoba | Belmez | Cerro del Moro | | PQ25 | 36,41 |
| Cordoba | Belmez | Cerro del Moro | | PQ25 | 2,52 |
| Cordoba | Belmez | Cerro del Moro | | PQ25 | 2,07 |
| Cordoba | Belmez | Cerro del Moro | | PQ25 | 3,58 |
| Cordoba | Belmez | Cerro del Moro | | PQ25 | 16,06 |
| Cordoba | Belmez | El Junquillo | | PQ25 | 39,97 |
| Cordoba | Belmez | El Junquillo | | PQ25 | 11,45 |
| Cordoba | Belmez | El Moro | | CO-11039-JA-LC01 | 0,55 |
| Cordoba | Belmez | El Moro | | CO-11039-JA-LC23 | 3,20 |



| PROVINCIA | MUNICIPIO | MONTE | ELENCO | NOMBRE INFRAESTRUCTURA | SUPERFICIE Ha |
|-----------|-----------|--------------------|--------|------------------------|---------------|
| Cordoba | Belmez | El Moro | | CO-11039-JA-LC24 | 3,13 |
| Cordoba | Belmez | El Moro | | CO-11039-JA-LC27 | 3,85 |
| Cordoba | Belmez | El Moro | | CO-11039-JA-LC28 | 3,22 |
| Cordoba | Belmez | El Moro | | CO-11039-JA-LC25 | 1,64 |
| Cordoba | Belmez | El Moro | | CO-11039-JA-LC26 | 2,38 |
| Cordoba | Belmez | El Moro | | CO-11039-JA-LC17 | 0,49 |
| Cordoba | Belmez | El Moro | | CO-11039-JA-LC18 | 0,67 |
| Cordoba | Belmez | El Moro | | CO-11039-JA-LC15 | 0,52 |
| Cordoba | Belmez | El Moro | | CO-11039-JA-LC16 | 3,08 |
| Cordoba | Belmez | El Moro | | CO-11039-JA-LC21 | 1,97 |
| Cordoba | Belmez | El Moro | | CO-11039-JA-LC22 | 0,95 |
| Cordoba | Belmez | El Moro | | CO-11039-JA-LC19 | 5,89 |
| Cordoba | Belmez | El Moro | | CO-11039-JA-LC20 | 0,52 |
| Cordoba | Belmez | El Moro | | CO-11039-JA-LC09 | 4,21 |
| Cordoba | Belmez | El Moro | | CO-11039-JA-LC10 | 0,78 |
| Cordoba | Belmez | El Moro | | CO-11039-JA-LC07 | 0,45 |
| Cordoba | Belmez | El Moro | | CO-11039-JA-LC08 | 0,52 |
| Cordoba | Belmez | El Moro | | CO-11039-JA-LC13 | 2,19 |
| Cordoba | Belmez | El Moro | | CO-11039-JA-LC14 | 2,04 |
| Cordoba | Belmez | El Moro | | CO-11039-JA-LC11 | 6,68 |
| Cordoba | Belmez | El Moro | | CO-11039-JA-LC12 | 2,51 |
| Cordoba | Belmez | El Moro | | CO-11039-JA-LC04 | 2,92 |
| Cordoba | Belmez | El Moro | | CO-11039-JA-LC05 | 7,67 |
| Cordoba | Belmez | El Moro | | CO-11039-JA-LC02 | 0,37 |
| Cordoba | Belmez | El Moro | | CO-11039-JA-LC03 | 3,73 |
| Cordoba | Belmez | El Moro | | CO-11039-JA-LC06 | 2,18 |
| Cordoba | Belmez | El Moro | | CO-11039-JA-AC01 | 20,32 |
| Cordoba | Belmez | Hornillo o Pedriza | | PQ25 | 17,43 |
| Cordoba | Belmez | Hornillo o Pedriza | | CO-20126-P-LC01 | 1,07 |
| Cordoba | Belmez | La Pedriza | | PQ25 | 1,26 |
| Cordoba | Belmez | La Pedriza | | PQ25 | 3,85 |
| Cordoba | Belmez | La Pedriza | | PQ25 | 2,02 |
| Cordoba | Belmez | La Zarca_El Moro | | PQ25 | 1,13 |



| PROVINCIA | MUNICIPIO | MONTE | ELENCO | NOMBRE INFRAESTRUCTURA | SUPERFI- CIE Ha |
|-----------|-----------|---|--------|------------------------|--------------------|
| Cordoba | Belmez | Umbria de Peñaladrones | | PQ25 | 3,17 |
| Cordoba | Belmez | Viñas Viejas | | PQ25 | 3,83 |
| Cordoba | Belmez | Viñas Viejas | | PQ25 | 10,21 |
| Cordoba | Belmez | Viñas Viejas | | PQ25 | 6,92 |
| Cordoba | Blazquez | Fuente Zujar | | PQ25 | 6,84 |
| Cordoba | Blazquez | Fuente Zujar | | PQ25 | 2,48 |
| Cordoba | Blazquez | Fuente Zujar | | PQ25 | 2,13 |
| Cordoba | Blazquez | Fuente Zujar | | PQ25 | 4,83 |
| Cordoba | Blazquez | Fuente Zujar | | PQ25 | 8,69 |
| Cordoba | Cabra | Santa Rita, Dehesa de Vargas y La Locilla | | PQ2223242526 | 3,20 |
| Cordoba | Cabra | Santa Rita, Dehesa de Vargas y La Locilla | | PQ2223242526 | 1,15 |
| Cordoba | Cabra | Santa Rita, Dehesa de Vargas y La Locilla | | PQ2223242526 | 2,19 |
| Cordoba | Cabra | Santa Rita, Dehesa de Vargas y La Losilla | | CO-11018-JA-LC01 | 1,03 |
| Cordoba | Cardeña | El Aguila | | CO-20073-P-LC02 | 2,40 |
| Cordoba | Cardeña | El Aguila | | CO-20073-P-LC01 | 2,66 |
| Cordoba | Cardeña | El Cortijo | | CO-20100-P-LC01 | 0,64 |
| Cordoba | Cardeña | El Cortijo | | CO-20100-P-LC02 | 0,83 |
| Cordoba | Cardeña | El Huerto | | CO-20101-P-LC01 | 1,90 |
| Cordoba | Cardeña | Garci Gomez | | CO-20077-P-LC07 | 1,78 |
| Cordoba | Cardeña | Garci Gomez | | CO-20077-P-LC06 | 0,20 |
| Cordoba | Cardeña | Garci Gomez | | CO-20077-P-LC04 | 1,29 |
| Cordoba | Cardeña | Garci Gomez | | CO-20077-P-LC05 | 1,02 |
| Cordoba | Cardeña | Garci Gomez | | CO-20077-P-LC02 | 0,61 |
| Cordoba | Cardeña | Garci Gomez | | CO-20077-P-LC03 | 0,80 |
| Cordoba | Cardeña | Garci Gomez | | CO-20077-P-LC01 | 0,86 |
| Cordoba | Cardeña | La Fresnedilla | | CO-20093-P-LC01 | 5,56 |
| Cordoba | Cardeña | La Poveda | | CO-20076-P-LC02 | 5,69 |
| Cordoba | Cardeña | La Poveda | | CO-20076-P-LC01 | 0,69 |
| Cordoba | Cardeña | La Poveda | | CO-20076-P-LC03 | 1,15 |
| Cordoba | Cardeña | La Vegueta | | CO-10031-JA-LC03 | 0,90 |
| Cordoba | Cardeña | La Vegueta | | CO-10031-JA-LC06 | 0,61 |



| PROVINCIA | MUNICIPIO | MONTE | ELENCO | NOMBRE INFRAESTRUCTURA | SUPERFICIE Ha |
|-----------|-----------|--------------------|--------|------------------------|---------------|
| Cordoba | Cardeña | La Vegueta | | CO-10031-JA-LC07 | 5,29 |
| Cordoba | Cardeña | La Vegueta | | CO-10031-JA-LC04 | 2,25 |
| Cordoba | Cardeña | La Vegueta | | CO-10031-JA-LC05 | 1,80 |
| Cordoba | Cardeña | La Vegueta | | CO-10031-JA-LC01 | 1,69 |
| Cordoba | Cardeña | La Vegueta | | CO-10031-JA-LC02 | 0,58 |
| Cordoba | Cardeña | Valdecañas | | CO-20140-P-LC01 | 1,97 |
| Cordoba | Cardeña | Valdecañas | | CO-20140-P-LC03 | 7,11 |
| Cordoba | Cardeña | Valdecañas | | CO-20140-P-LC04 | 3,18 |
| Cordoba | Cardeña | Venta Nueva | | CO-20070-P-LC02 | 4,35 |
| Cordoba | Cardeña | Venta Nueva | | CO-20070-P-LC03 | 0,80 |
| Cordoba | Cardeña | Venta Nueva | | CO-20070-P-LC01 | 1,55 |
| Cordoba | Cardeña | Yegüerizo | | CO-10511-JA-FA01 | 3,51 |
| Cordoba | CORDOBA | Lagar de Porras | | PQ24 | 7,84 |
| Cordoba | CORDOBA | Los Arenales II | | PQ24 | 6,56 |
| Cordoba | CORDOBA | Los Villares Bajos | | PQ24 | 12,25 |
| Cordoba | Córdoba | Lagar de Porras | | PQ2225 | 5,18 |
| Cordoba | Córdoba | Lagar de Porras | | PQ2225 | 12,75 |
| Cordoba | Córdoba | Lagar de Porras | | PQ2225 | 5,49 |
| Cordoba | Córdoba | Lagar de Porras | | CO-20113-P-LC02 | 1,14 |
| Cordoba | Córdoba | Lagar de Porras | | CO-20113-P-LC01 | 0,98 |
| Cordoba | Córdoba | Los Arenales II | | PQ2225 | 5,77 |
| Cordoba | Córdoba | Los Arenales II | | CO-20103-P-LC01 | 2,34 |
| Cordoba | Córdoba | Los Villares Bajos | | PQ2225 | 18,04 |
| Cordoba | Córdoba | Los Villares Bajos | | PQ2225 | 12,60 |
| Cordoba | Córdoba | Los Villares Bajos | | PQ2225 | 12,52 |
| Cordoba | Córdoba | Los Villares Bajos | | PQ2225 | 10,77 |
| Cordoba | Córdoba | Los Villares Bajos | | CO-10041-JA-LC12 | 0,89 |
| Cordoba | Córdoba | Los Villares Bajos | | CO-10041-JA-LC13 | 2,40 |
| Cordoba | Córdoba | Los Villares Bajos | | CO-10041-JA-LC10 | 0,17 |
| Cordoba | Córdoba | Los Villares Bajos | | CO-10041-JA-LC11 | 1,45 |
| Cordoba | Córdoba | Los Villares Bajos | | CO-10041-JA-LC05 | 0,84 |
| Cordoba | Córdoba | Los Villares Bajos | | CO-10041-JA-LC06 | 2,94 |
| Cordoba | Córdoba | Los Villares Bajos | | CO-10041-JA-LC03 | 1,19 |



| PROVINCIA | MUNICIPIO | MONTE | ELENCO | NOMBRE INFRAESTRUCTURA | SUPERFICIE Ha |
|-----------|-----------|------------------------|--------|------------------------|---------------|
| Cordoba | Córdoba | Los Villares Bajos | | CO-10041-JA-LC04 | 1,91 |
| Cordoba | Córdoba | Los Villares Bajos | | CO-10041-JA-LC08 | 0,31 |
| Cordoba | Córdoba | Los Villares Bajos | | CO-10041-JA-LC09 | 0,95 |
| Cordoba | Córdoba | Los Villares Bajos | | CO-10041-JA-LC07 | 1,99 |
| Cordoba | Córdoba | Los Villares Bajos | | CO-10041-JA-LC01 | 0,89 |
| Cordoba | Córdoba | Los Villares Bajos | | CO-10041-JA-LC02 | 0,46 |
| Cordoba | Córdoba | Los Villares Bajos | | CO-10041-JA-AC01 | 10,90 |
| Cordoba | Córdoba | Los Villares Bajos | | CO-10041-JA-LC14 | 0,88 |
| Cordoba | Espiel | Caballeras | | CO-11008-JA-LC16 | 3,36 |
| Cordoba | Espiel | Caballeras | | CO-11008-JA-LC15 | 3,85 |
| Cordoba | Espiel | Caballeras | | CO-11008-JA-AC01 | 9,31 |
| Cordoba | Espiel | Caballeras | | CO-11008-JA-LC12 | 7,53 |
| Cordoba | Espiel | Caballeras | | CO-11008-JA-LC09 | 4,14 |
| Cordoba | Espiel | Caballeras | | CO-11008-JA-LC10 | 5,66 |
| Cordoba | Espiel | Caballeras | | CO-11008-JA-LC08 | 6,55 |
| Cordoba | Espiel | Caballeras | | CO-11008-JA-LC11 | 10,03 |
| Cordoba | Espiel | Caballeras | | CO-11008-JA-LC02 | 3,27 |
| Cordoba | Espiel | Caballeras | | CO-11008-JA-LC03 | 16,20 |
| Cordoba | Espiel | Caballeras | | CO-11008-JA-LC06 | 2,63 |
| Cordoba | Espiel | Caballeras | | CO-11008-JA-LC07 | 2,71 |
| Cordoba | Espiel | Caballeras | | CO-11008-JA-LC04 | 1,66 |
| Cordoba | Espiel | Caballeras | | CO-11008-JA-LC05 | 7,76 |
| Cordoba | Espiel | Caballeras | | CO-11008-JA-LC01 | 3,95 |
| Cordoba | Espiel | Caballeras | | CO-11008-JA-LC14 | 25,52 |
| Cordoba | Espiel | Caballeras | | CO-11008-JA-LC13 | 8,98 |
| Cordoba | Espiel | Cerro del Sordo | | PQ25 | 6,72 |
| Cordoba | Espiel | Cerro del Sordo | | PQ25 | 36,01 |
| Cordoba | Espiel | Cerro del Sordo | | PQ25 | 11,80 |
| Cordoba | Espiel | Cerro del Sordo | | 14026CS1A002M | 13,90 |
| Cordoba | Espiel | Cerro del Sordo | | 14026CS1A001M | 16,84 |
| Cordoba | Espiel | El Zorzalejo_Torilejos | | PQ25 | 8,53 |
| Cordoba | Espiel | El Zorzalejo_Torilejos | | PQ25 | 23,69 |
| Cordoba | Espiel | El Zorzalejo_Torilejos | | PQ25 | 17,11 |



| PROVINCIA | MUNICIPIO | MONTE | ELENCO | NOMBRE INFRAESTRUCTURA | SUPERFICIE Ha |
|-----------|--------------------|--------------------------------|--------|------------------------|---------------|
| Cordoba | Espiel | La Aguja | | CO-20030-P-LC02 | 11,54 |
| Cordoba | Espiel | La Aguja | | CO-20030-P-LC03 | 2,66 |
| Cordoba | Espiel | La Aguja | | CO-20030-P-LC01 | 11,62 |
| Cordoba | Espiel | La Aguja | | CO-20030-P-LC04 | 2,07 |
| Cordoba | Espiel | La Aguja | | CO-20030-P-LC05 | 1,50 |
| Cordoba | Espiel | La Zarca | | CO-10044-JA-LC07 | 13,25 |
| Cordoba | Espiel | La Zarca | | CO-10044-JA-LC06 | 1,55 |
| Cordoba | Espiel | La Zarca | | CO-10044-JA-LC03 | 5,42 |
| Cordoba | Espiel | La Zarca | | CO-10044-JA-LC04 | 8,48 |
| Cordoba | Espiel | La Zarca | | CO-10044-JA-LC01 | 2,14 |
| Cordoba | Espiel | La Zarca | | CO-10044-JA-LC02 | 1,42 |
| Cordoba | Espiel | La Zarca | | CO-10044-JA-LC05 | 5,49 |
| Cordoba | Espiel | La Zarca | | CO-10044-JA-AC01 | 46,34 |
| Cordoba | Espiel | La Zarca | | | 51,11 |
| Cordoba | Espiel | La Zarca | | | 57,60 |
| Cordoba | Espiel | La Zarca_La Zarca | | PQ25 | 1,59 |
| Cordoba | Espiel | Madroñera-Adelfilla_Caballeras | | PQ25 | 5,20 |
| Cordoba | Espiel | Madroñera-Adelfilla_Caballeras | | PQ25 | 35,28 |
| Cordoba | Espiel | Terrenos Embalse Puente Nuevo | | CO-40001-EP-LC09 | 1,22 |
| Cordoba | Espiel | Terrenos Embalse Puente Nuevo | | CO-40001-EP-LC07 | 3,97 |
| Cordoba | Espiel | Terrenos Embalse Puente Nuevo | | CO-40001-EP-LC08 | 5,29 |
| Cordoba | Espiel | Terrenos Embalse Puente Nuevo | | CO-40001-EP-LC03 | 3,47 |
| Cordoba | Espiel | Terrenos Embalse Puente Nuevo | | CO-40001-EP-LC04 | 4,24 |
| Cordoba | Espiel | Terrenos Embalse Puente Nuevo | | CO-40001-EP-LC01 | 2,57 |
| Cordoba | Espiel | Terrenos Embalse Puente Nuevo | | CO-40001-EP-LC02 | 0,83 |
| Cordoba | Espiel | Terrenos Embalse Puente Nuevo | | CO-40001-EP-LC05 | 3,60 |
| Cordoba | Espiel | Terrenos Embalse Puente Nuevo | | CO-40001-EP-LC06 | 0,65 |
| Cordoba | Hinojosa del Duque | Fuente La Zarca | | CO-10004-JA-LC02 | 3,18 |
| Cordoba | Hinojosa del Duque | Fuente La Zarca | | CO-10004-JA-LC01 | 4,38 |
| Cordoba | Hornachuelos | Caños Altos | | PQ2225 | 11,80 |
| Cordoba | Hornachuelos | Caños Altos | | PQ2225 | 1,86 |
| Cordoba | Hornachuelos | Caños Altos | | PQ2225 | 2,81 |
| Cordoba | Hornachuelos | Caños Altos | | PQ2225 | 3,06 |



| PROVINCIA | MUNICIPIO | MONTE | ELENCO | NOMBRE INFRAESTRUCTURA | SUPERFICIE Ha |
|-----------|--------------|----------------------------|--------|------------------------|---------------|
| Cordoba | Hornachuelos | Caños Altos | | PQ2225 | 0,84 |
| Cordoba | HORNACHUELOS | Caños Altos | | PQ2326 | 14,58 |
| Cordoba | HORNACHUELOS | Caños Bajos | | PQ24 | 18,47 |
| Cordoba | Hornachuelos | Cruz del Chaparral | | CO-20105-P-AC01 | 9,26 |
| Cordoba | Hornachuelos | Cruz del Chaparral | | CO-20105-P-LC01 | 4,52 |
| Cordoba | Hornachuelos | Cruz del Chaparral | | CO-20105-P-LC02 | 3,04 |
| Cordoba | HORNACHUELOS | Cruz del Chaparral | | PQ2226 | 5,39 |
| Cordoba | Hornachuelos | El Zorzalejo_Torilejos | | PQ25 | 223,65 |
| Cordoba | Hornachuelos | Las Traviesas | | PQ25 | 27,18 |
| Cordoba | Hornachuelos | Las Traviesas | | PQ25 | 13,61 |
| Cordoba | HORNACHUELOS | Las Traviesas | | PQ24 | 17,11 |
| Cordoba | Hornachuelos | Los Cabezos | | CO-20023-P-LC09 | 0,80 |
| Cordoba | Hornachuelos | Los Cabezos | | CO-20023-P-LC08 | 1,78 |
| Cordoba | Hornachuelos | Los Cabezos | | CO-20023-P-LC05 | 5,41 |
| Cordoba | Hornachuelos | Los Cabezos | | CO-20023-P-LC06 | 2,53 |
| Cordoba | Hornachuelos | Los Cabezos | | CO-20023-P-LC07 | 0,24 |
| Cordoba | Hornachuelos | Los Cabezos | | CO-20023-P-LC03 | 4,82 |
| Cordoba | Hornachuelos | Los Cabezos | | CO-20023-P-LC01 | 1,60 |
| Cordoba | Hornachuelos | Los Cabezos | | CO-20023-P-LC02 | 5,87 |
| Cordoba | Hornachuelos | Los Cabezos | | CO-20023-P-LC04 | 14,33 |
| Cordoba | Hornachuelos | Los Chivatos | | CO-10060-JA-LC07 | 11,28 |
| Cordoba | Hornachuelos | Los Chivatos | | CO-10060-JA-LC06 | 0,75 |
| Cordoba | Hornachuelos | Los Chivatos | | CO-10060-JA-LC05 | 1,94 |
| Cordoba | Hornachuelos | Los Chivatos | | CO-10060-JA-LC03 | 3,23 |
| Cordoba | Hornachuelos | Los Chivatos | | CO-10060-JA-LC04 | 9,92 |
| Cordoba | Hornachuelos | Los Chivatos | | CO-10060-JA-LC01 | 1,68 |
| Cordoba | Hornachuelos | Los Chivatos | | CO-10060-JA-LC02 | 15,03 |
| Cordoba | Hornachuelos | Los Chivatos | | CO-10060-JA-LC08 | 7,68 |
| Cordoba | Hornachuelos | Los Chivatos | | CO-10060-JA-LC09 | 4,88 |
| Cordoba | Hornachuelos | Los Chivatos | | CO-10060-JA-LC10 | 7,58 |
| Cordoba | HORNACHUELOS | Los Chivatos | | PQ24 | 70,10 |
| Cordoba | HORNACHUELOS | Los Villares y La Parrilla | | PQ24 | 5,63 |
| Cordoba | Hornachuelos | Pedregon Alto | | PQ25 | 13,21 |



| PROVINCIA | MUNICIPIO | MONTE | ELENCO | NOMBRE INFRAESTRUCTURA | SUPERFICIE Ha |
|-----------|--------------|----------------|--------|------------------------|---------------|
| Cordoba | HORNACHUELOS | Pedrejon Alto | | PQ24 | 29,73 |
| Cordoba | Hornachuelos | Pilar del Alta | | PQ25 | 11,64 |
| Cordoba | Hornachuelos | Romerales | | CO-20115-P-LC02 | 6,23 |
| Cordoba | Hornachuelos | Romerales | | CO-20115-P-LC01 | 0,47 |
| Cordoba | Hornachuelos | Romerales | | CO-20115-P-LC03 | 0,44 |
| Cordoba | Hornachuelos | Torilejos | | PQ25 | 38,62 |
| Cordoba | Hornachuelos | Torilejos | | CO-11050-JA-LC30 | 0,61 |
| Cordoba | Hornachuelos | Torilejos | | CO-11050-JA-LC31 | 26,93 |
| Cordoba | Hornachuelos | Torilejos | | CO-11050-JA-LC29 | 8,47 |
| Cordoba | Hornachuelos | Torilejos | | CO-11050-JA-LC28 | 8,09 |
| Cordoba | Hornachuelos | Torilejos | | CO-11050-JA-LC26 | 3,30 |
| Cordoba | Hornachuelos | Torilejos | | CO-11050-JA-LC27 | 3,36 |
| Cordoba | Hornachuelos | Torilejos | | CO-11050-JA-LC22 | 3,95 |
| Cordoba | Hornachuelos | Torilejos | | CO-11050-JA-LC23 | 7,46 |
| Cordoba | Hornachuelos | Torilejos | | CO-11050-JA-LC24 | 0,57 |
| Cordoba | Hornachuelos | Torilejos | | CO-11050-JA-LC25 | 7,62 |
| Cordoba | Hornachuelos | Torilejos | | CO-11050-JA-LC21 | 4,43 |
| Cordoba | Hornachuelos | Torilejos | | CO-11050-JA-LC20 | 7,39 |
| Cordoba | Hornachuelos | Torilejos | | CO-11050-JA-LC18 | 16,67 |
| Cordoba | Hornachuelos | Torilejos | | CO-11050-JA-LC19 | 11,08 |
| Cordoba | Hornachuelos | Torilejos | | CO-11050-JA-LC16 | 2,46 |
| Cordoba | Hornachuelos | Torilejos | | CO-11050-JA-LC17 | 6,05 |
| Cordoba | Hornachuelos | Torilejos | | CO-11050-JA-LC35 | 1,40 |
| Cordoba | Hornachuelos | Torilejos | | CO-11050-JA-LC15 | 2,28 |
| Cordoba | Hornachuelos | Torilejos | | CO-11050-JA-LC12 | 12,21 |
| Cordoba | Hornachuelos | Torilejos | | CO-11050-JA-LC13 | 3,08 |
| Cordoba | Hornachuelos | Torilejos | | CO-11050-JA-LC11 | 6,42 |
| Cordoba | Hornachuelos | Torilejos | | CO-11050-JA-FA02 | 6,40 |
| Cordoba | Hornachuelos | Torilejos | | CO-11050-JA-FA01 | 4,35 |
| Cordoba | Hornachuelos | Torilejos | | CO-11050-JA-LC14 | 2,39 |
| Cordoba | Hornachuelos | Torilejos | | CO-11050-JA-LC09 | 5,97 |
| Cordoba | Hornachuelos | Torilejos | | CO-11050-JA-LC10 | 5,79 |
| Cordoba | Hornachuelos | Torilejos | | CO-11050-JA-LC34 | 4,71 |



| PROVINCIA | MUNICIPIO | MONTE | ELENCO | NOMBRE INFRAESTRUCTURA | SUPERFICIE Ha |
|-----------|--------------|-----------------------------|--------|------------------------|---------------|
| Cordoba | Hornachuelos | Torilejos | | CO-11050-JA-LC32 | 0,85 |
| Cordoba | Hornachuelos | Torilejos | | CO-11050-JA-LC33 | 3,84 |
| Cordoba | Hornachuelos | Torilejos | | CO-11050-JA-LC07 | 4,75 |
| Cordoba | Hornachuelos | Torilejos | | CO-11050-JA-LC08 | 1,02 |
| Cordoba | Hornachuelos | Torilejos | | CO-11050-JA-LC03 | 1,95 |
| Cordoba | Hornachuelos | Torilejos | | CO-11050-JA-LC04 | 4,71 |
| Cordoba | Hornachuelos | Torilejos | | CO-11050-JA-LC01 | 0,82 |
| Cordoba | Hornachuelos | Torilejos | | CO-11050-JA-LC02 | 1,03 |
| Cordoba | Hornachuelos | Torilejos | | CO-11050-JA-LC05 | 2,77 |
| Cordoba | Hornachuelos | Torilejos | | CO-11050-JA-LC06 | 1,08 |
| Cordoba | HORNACHUELOS | Torilejos | | PQ24 | 45,32 |
| Cordoba | Lucena | Laguna de los Jarales | | PQ2223242526 | 4,35 |
| Cordoba | Lucena | San Antonio | | PQ2223242526 | 56,37 |
| Cordoba | Lucena | San Antonio | | CO-10072-JA-LC05 | 2,06 |
| Cordoba | Lucena | San Antonio | | CO-10072-JA-LC04 | 0,27 |
| Cordoba | Lucena | San Antonio | | CO-10072-JA-LC03 | 1,09 |
| Cordoba | Lucena | San Antonio | | CO-10072-JA-LC01 | 0,50 |
| Cordoba | Lucena | San Antonio | | CO-10072-JA-LC02 | 0,07 |
| Cordoba | Montoro | Alcornocosas | | PQ25 | 32,69 |
| Cordoba | Montoro | Alcornocosas | | PQ25 | 26,90 |
| Cordoba | Montoro | Alcornocosas | | PQ25 | 17,63 |
| Cordoba | Montoro | Alcornocosas | | CO-90196-JA-LC02 | 1,18 |
| Cordoba | Montoro | Alcornocosas | | CO-90196-JA-LC01 | 1,85 |
| Cordoba | Montoro | Alcornocosas | | CO-90196-JA-AC02 | 6,23 |
| Cordoba | Montoro | Alcornocosas | | CO-90196-JA-AC01 | 11,95 |
| Cordoba | Montoro | Arroyo Molino Alto (Lote A) | | CO-20142-P-LC04 | 2,41 |
| Cordoba | Montoro | Arroyo Molino Alto (Lote A) | | CO-20142-P-LC01 | 3,68 |
| Cordoba | Montoro | Arroyo Molino Alto (Lote A) | | CO-20142-P-LC03 | 2,81 |
| Cordoba | Montoro | Arroyo Molino Alto (Lote A) | | CO-20142-P-LC02 | 1,90 |
| Cordoba | Montoro | Arroyo Molino Alto (Lote B) | | CO-20143-P-LC03 | 0,65 |
| Cordoba | Montoro | Arroyo Molino Alto (Lote B) | | CO-20143-P-LC01 | 1,61 |
| Cordoba | Montoro | Arroyo Molino Alto (Lote B) | | CO-20143-P-LC02 | 3,91 |
| Cordoba | Montoro | Barco Alto | | CO-20028-P-LC06 | 1,60 |



| PROVINCIA | MUNICIPIO | MONTE | ELENCO | NOMBRE INFRAESTRUCTURA | SUPERFICIE Ha |
|-----------|-----------|--------------------|--------|------------------------|---------------|
| Cordoba | Montoro | Barco Alto | | CO-20028-P-LC04 | 3,30 |
| Cordoba | Montoro | Barco Alto | | CO-20028-P-LC03 | 5,27 |
| Cordoba | Montoro | Barco Alto | | CO-20028-P-LC05 | 2,34 |
| Cordoba | Montoro | Barco Alto | | CO-20028-P-LC01 | 1,70 |
| Cordoba | Montoro | Barco Alto | | CO-20028-P-LC02 | 3,30 |
| Cordoba | Montoro | Barco Bajo | | CO-20032-P-LC04 | 1,88 |
| Cordoba | Montoro | Barco Bajo | | CO-20032-P-LC03 | 2,63 |
| Cordoba | Montoro | Barco Bajo | | CO-20032-P-LC02 | 0,73 |
| Cordoba | Montoro | Barco Bajo | | CO-20032-P-LC01 | 3,89 |
| Cordoba | Montoro | Casablanca | | CO-20031-P-LC07 | 2,39 |
| Cordoba | Montoro | Casablanca | | CO-20031-P-LC05 | 1,53 |
| Cordoba | Montoro | Casablanca | | CO-20031-P-LC06 | 0,96 |
| Cordoba | Montoro | Casablanca | | CO-20031-P-LC03 | 1,18 |
| Cordoba | Montoro | Casablanca | | CO-20031-P-LC04 | 1,33 |
| Cordoba | Montoro | Casablanca | | CO-20031-P-AC01 | 8,42 |
| Cordoba | Montoro | Casablanca | | CO-20031-P-AC02 | 0,84 |
| Cordoba | Montoro | Casablanca | | CO-20031-P-LC01 | 2,48 |
| Cordoba | Montoro | Casablanca | | CO-20031-P-LC02 | 6,48 |
| Cordoba | Montoro | El Socor | | PQ25 | 14,98 |
| Cordoba | Montoro | El Socor | | PQ25 | 60,83 |
| Cordoba | Montoro | El Socor | | PQ25 | 10,23 |
| Cordoba | Montoro | El Socor | | CO-20022-P-LC02 | 1,48 |
| Cordoba | Montoro | El Socor | | CO-20022-P-LC01 | 2,26 |
| Cordoba | Montoro | Españares de Ramos | | CO-20052-P-LC03 | 2,70 |
| Cordoba | Montoro | Españares de Ramos | | CO-20052-P-LC04 | 2,79 |
| Cordoba | Montoro | Españares de Ramos | | CO-20052-P-LC01 | 1,29 |
| Cordoba | Montoro | Españares de Ramos | | CO-20052-P-LC02 | 1,60 |
| Cordoba | Montoro | Españares de Ramos | | CO-20052-P-LC10 | 4,00 |
| Cordoba | Montoro | Españares de Ramos | | CO-20052-P-LC09 | 6,66 |
| Cordoba | Montoro | Españares de Ramos | | CO-20052-P-LC08 | 5,75 |
| Cordoba | Montoro | Españares de Ramos | | CO-20052-P-LC06 | 2,82 |
| Cordoba | Montoro | Españares de Ramos | | CO-20052-P-LC05 | 0,83 |
| Cordoba | Montoro | Españares de Ramos | | CO-20052-P-LC07 | 10,38 |



| PROVINCIA | MUNICIPIO | MONTE | ELENCO | NOMBRE INFRAESTRUCTURA | SUPERFICIE Ha |
|-----------|-----------|------------------------------|--------|------------------------|---------------|
| Cordoba | Montoro | Garci Gomez II | | PQ25 | 19,53 |
| Cordoba | Montoro | Garci Gomez II | | PQ25 | 31,16 |
| Cordoba | Montoro | La Pila | | CO-20098-P-LC01 | 1,96 |
| Cordoba | Montoro | La Pila | | 14043PI1F101M | 16,32 |
| Cordoba | Montoro | Loma del Majano | | CO-20144-P-LC08 | 1,68 |
| Cordoba | Montoro | Loma del Majano | | CO-20144-P-LC09 | 0,57 |
| Cordoba | Montoro | Loma del Majano | | CO-20144-P-LC06 | 4,94 |
| Cordoba | Montoro | Loma del Majano | | CO-20144-P-LC07 | 1,44 |
| Cordoba | Montoro | Loma del Majano | | CO-20144-P-LC05 | 3,82 |
| Cordoba | Montoro | Loma del Majano | | CO-20144-P-LC04 | 4,94 |
| Cordoba | Montoro | Loma del Majano | | CO-20144-P-LC01 | 1,08 |
| Cordoba | Montoro | Loma del Majano | | CO-20144-P-LC02 | 1,31 |
| Cordoba | Montoro | Loma del Majano | | CO-20144-P-LC03 | 7,02 |
| Cordoba | Montoro | Riberas del Guadalquivir III | | PQ2225 | 6,69 |
| Cordoba | Montoro | Valdecañas | | CO-20140-P-LC02 | 2,32 |
| Cordoba | Montoro | Valdelosdoblados | | CO-20034-P-LC13 | 3,83 |
| Cordoba | Montoro | Valdelosdoblados | | CO-20034-P-LC10 | 5,95 |
| Cordoba | Montoro | Valdelosdoblados | | CO-20034-P-LC08 | 1,41 |
| Cordoba | Montoro | Valdelosdoblados | | CO-20034-P-LC09 | 4,12 |
| Cordoba | Montoro | Valdelosdoblados | | CO-20034-P-LC11 | 1,84 |
| Cordoba | Montoro | Valdelosdoblados | | CO-20034-P-LC12 | 0,74 |
| Cordoba | Montoro | Valdelosdoblados | | CO-20034-P-LC07 | 6,30 |
| Cordoba | Montoro | Valdelosdoblados | | CO-20034-P-LC06 | 6,88 |
| Cordoba | Montoro | Valdelosdoblados | | CO-20034-P-LC05 | 0,44 |
| Cordoba | Montoro | Valdelosdoblados | | CO-20034-P-LC01 | 0,44 |
| Cordoba | Montoro | Valdelosdoblados | | CO-20034-P-LC04 | 1,21 |
| Cordoba | Montoro | Valdelosdoblados | | CO-20034-P-LC02 | 2,90 |
| Cordoba | Montoro | Valdelosdoblados | | CO-20034-P-LC03 | 2,03 |
| Cordoba | Obejo | Choza Redonda | | PQ2325 | 2,85 |
| Cordoba | Obejo | Choza Redonda | | CO-20074-P-LC01 | 7,47 |
| Cordoba | Obejo | La Usera | | PQ25 | 10,61 |
| Cordoba | Obejo | Los Puntales | | PQ2325 | 7,51 |
| Cordoba | Obejo | Los Puntales | | PQ25 | 2,74 |



| PROVINCIA | MUNICIPIO | MONTE | ELENCO | NOMBRE INFRAESTRUCTURA | SUPERFICIE Ha |
|-----------|------------|----------------------|--------|------------------------|---------------|
| Cordoba | Obejo | Los Puntales | | PQ25 | 2,52 |
| Cordoba | Obejo | Los Puntales | | PQ2225 | 12,96 |
| Cordoba | Obejo | Los Puntales | | PQ25 | 13,39 |
| Cordoba | Obejo | Los Puntales | | PQ2225 | 27,39 |
| Cordoba | Obejo | Los Puntales | | PQ25 | 2,96 |
| Cordoba | Obejo | Los Puntales | | PQ25 | 16,84 |
| Cordoba | Obejo | Los Puntales | | PQ25 | 4,12 |
| Cordoba | Obejo | Los Puntales | | PQ2325 | 4,91 |
| Cordoba | Obejo | Los Puntales | | CO-11082-JA-LC06 | 0,70 |
| Cordoba | Obejo | Los Puntales | | CO-11082-JA-LC05 | 2,31 |
| Cordoba | Obejo | Los Puntales | | CO-11082-JA-LC09 | 1,74 |
| Cordoba | Obejo | Los Puntales | | CO-11082-JA-LC10 | 3,73 |
| Cordoba | Obejo | Los Puntales | | CO-11082-JA-LC07 | 0,67 |
| Cordoba | Obejo | Los Puntales | | CO-11082-JA-LC08 | 2,04 |
| Cordoba | Obejo | Los Puntales | | CO-11082-JA-LC13 | 1,89 |
| Cordoba | Obejo | Los Puntales | | CO-11082-JA-LC04 | 1,74 |
| Cordoba | Obejo | Los Puntales | | CO-11082-JA-LC11 | 10,42 |
| Cordoba | Obejo | Los Puntales | | CO-11082-JA-LC12 | 2,79 |
| Cordoba | Obejo | Los Puntales | | CO-11082-JA-LC02 | 2,97 |
| Cordoba | Obejo | Los Puntales | | CO-11082-JA-LC01 | 0,49 |
| Cordoba | Obejo | Los Puntales | | CO-11082-JA-LC03 | 6,73 |
| Cordoba | Obejo | Los Puntales | | 14047LP1A002M | 12,31 |
| Cordoba | Obejo | Los Puntales | | 14047LP1A001M | 14,21 |
| Cordoba | Obejo | Los Puntales | | 14047LP1F101M | 18,72 |
| Cordoba | Obejo | Los Puntales | | PQ2224 | 12,88 |
| Cordoba | Obejo | Los Puntales | | PQ2326 | 9,59 |
| Cordoba | Palenciana | Dehesa de Palenciana | | PQ23 | 30,06 |
| Cordoba | Posadas | La Sierrezuela | | CO-30003-AY-LC01 | 0,64 |
| Cordoba | Posadas | La Sierrezuela | | CO-30003-AY-LC05 | 0,43 |
| Cordoba | Posadas | La Sierrezuela | | CO-30003-AY-LC06 | 1,21 |
| Cordoba | Posadas | La Sierrezuela | | CO-30003-AY-LC03 | 0,76 |
| Cordoba | Posadas | La Sierrezuela | | CO-30003-AY-LC04 | 6,40 |
| Cordoba | Posadas | La Sierrezuela | | CO-30003-AY-LC02 | 0,20 |



| PROVINCIA | MUNICIPIO | MONTE | ELENCO | NOMBRE INFRAESTRUCTURA | SUPERFI- CIE Ha |
|-----------|------------------------|-----------------------------|--------|------------------------|--------------------|
| Cordoba | Posadas | Las Rozas del Pozuelo | | CO-30005-AY-LC01 | 1,69 |
| Cordoba | Puente Genil | Tíscar | | PQ2223242526 | 15,84 |
| Cordoba | Puente Genil | Tíscar | | PQ2223242526 | 61,15 |
| Cordoba | Puente Genil | Tíscar | | CO-11056-JA-LC05 | 2,14 |
| Cordoba | Puente Genil | Tíscar | | CO-11056-JA-LC04 | 0,13 |
| Cordoba | Puente Genil | Tíscar | | CO-11056-JA-LC03 | 0,16 |
| Cordoba | Puente Genil | Tíscar | | CO-11056-JA-LC01 | 0,11 |
| Cordoba | Puente Genil | Tíscar | | CO-11056-JA-LC02 | 0,41 |
| Cordoba | Rute | Sierra y Lanchar | | PQ24 | 44,13 |
| Cordoba | Villafranca de Córdoba | Fuente Agria | | PQ2225 | 6,38 |
| Cordoba | Villafranca de Córdoba | Fuente Agria y Almendrillos | | CO-10015-JA-LC02 | 1,38 |
| Cordoba | Villafranca de Córdoba | Fuente Agria y Almendrillos | | CO-10015-JA-LC01 | 0,99 |
| Cordoba | Villafranca de Córdoba | La Reyerta | | CO-20063-P-LC01 | 1,64 |
| Cordoba | Villafranca de Córdoba | La Reyerta | | 14067LR1A001M | 2,99 |
| Cordoba | Villafranca de Córdoba | Los Almendrillos | | CO-20088-P-LC01 | 1,07 |
| Cordoba | Villafranca de Córdoba | Los Castellares | | CO-20049-P-LC01 | 3,30 |
| Cordoba | Villafranca de Córdoba | Los Castellares | | 14067CA1A101M | 7,95 |
| Cordoba | Villanueva del Duque | El Manchego y Jabalinera | | CO-20002-P-LC02 | 0,40 |
| Cordoba | Villanueva del Duque | El Manchego y Jabalinera | | CO-20002-P-LC01 | 1,81 |
| Cordoba | Villanueva del Duque | El Manchego y Jabalinera | | CO-20002-P-LC03 | 0,08 |
| Cordoba | Villanueva del Duque | El Manchego y Jabalinera | | CO-20002-P-LC04 | 0,48 |
| Cordoba | Villanueva del Duque | Matas Hermosas | | CO-10064-JA-LC04 | 1,96 |
| Cordoba | Villanueva del Duque | Matas Hermosas | | CO-10064-JA-LC02 | 0,64 |
| Cordoba | Villanueva del Duque | Matas Hermosas | | CO-10064-JA-LC03 | 3,31 |
| Cordoba | Villanueva del Duque | Matas Hermosas | | CO-10064-JA-LC05 | 3,39 |
| Cordoba | Villanueva del Duque | Matas Hermosas | | CO-10064-JA-LC06 | 7,55 |
| Cordoba | Villanueva del Duque | Matas Hermosas | | CO-10064-JA-LC01 | 2,10 |
| Cordoba | Villanueva del Rey | La Aguja | | PQ25 | 5,01 |
| Cordoba | Villanueva del Rey | La Aguja | | PQ25 | 5,51 |
| Cordoba | Villanueva del Rey | La Aguja | | PQ25 | 2,88 |
| Cordoba | Villanueva del Rey | La Aguja | | PQ25 | 3,50 |
| Cordoba | Villanueva del Rey | La Aguja | | PQ25 | 3,80 |
| Cordoba | Villanueva del Rey | La Aguja | | PQ25 | 15,37 |



| PROVINCIA | MUNICIPIO | MONTE | ELENCO | NOMBRE INFRAESTRUCTURA | SUPERFICIE Ha |
|-----------|--------------------|-----------------|--------|------------------------|---------------|
| Cordoba | Villanueva del Rey | La Aguja | | PQ25 | 1,51 |
| Cordoba | Villanueva del Rey | Las Erillas | | PQ25 | 8,51 |
| Cordoba | Villanueva del Rey | Los Castillejos | | CO-20139-P-LC05 | 7,54 |
| Cordoba | Villanueva del Rey | Los Castillejos | | CO-20139-P-LC06 | 2,25 |
| Cordoba | Villanueva del Rey | Los Castillejos | | CO-20139-P-LC02 | 3,61 |
| Cordoba | Villanueva del Rey | Los Castillejos | | CO-20139-P-LC03 | 0,89 |
| Cordoba | Villanueva del Rey | Los Castillejos | | CO-20139-P-LC04 | 2,22 |
| Cordoba | Villanueva del Rey | Los Castillejos | | CO-20139-P-LC01 | 9,77 |
| Cordoba | Villanueva del Rey | Montera Alta | | PQ25 | 13,51 |
| Cordoba | Villanueva del Rey | Montera Baja | | PQ25 | 26,23 |
| Cordoba | Villanueva del Rey | Monteras | | CO-10022-JA-LC19 | 15,39 |
| Cordoba | Villanueva del Rey | Monteras | | CO-10022-JA-AC09 | 13,32 |
| Cordoba | Villanueva del Rey | Monteras | | CO-10022-JA-LC20 | 1,85 |
| Cordoba | Villanueva del Rey | Monteras | | CO-10022-JA-AC08 | 11,22 |
| Cordoba | Villanueva del Rey | Monteras | | CO-10022-JA-LC16 | 0,61 |
| Cordoba | Villanueva del Rey | Monteras | | CO-10022-JA-LC12 | 2,02 |
| Cordoba | Villanueva del Rey | Monteras | | CO-10022-JA-LC15 | 15,27 |
| Cordoba | Villanueva del Rey | Monteras | | CO-10022-JA-LC13 | 3,97 |
| Cordoba | Villanueva del Rey | Monteras | | CO-10022-JA-LC14 | 2,50 |
| Cordoba | Villanueva del Rey | Monteras | | CO-10022-JA-LC10 | 1,73 |
| Cordoba | Villanueva del Rey | Monteras | | CO-10022-JA-LC11 | 0,98 |
| Cordoba | Villanueva del Rey | Monteras | | CO-10022-JA-LC06 | 6,45 |
| Cordoba | Villanueva del Rey | Monteras | | CO-10022-JA-AC02 | 2,65 |
| Cordoba | Villanueva del Rey | Monteras | | CO-10022-JA-AC03 | 4,59 |
| Cordoba | Villanueva del Rey | Monteras | | CO-10022-JA-LC08 | 21,07 |
| Cordoba | Villanueva del Rey | Monteras | | CO-10022-JA-LC09 | 6,37 |
| Cordoba | Villanueva del Rey | Monteras | | CO-10022-JA-LC07 | 2,51 |
| Cordoba | Villanueva del Rey | Monteras | | CO-10022-JA-AC04 | 6,69 |
| Cordoba | Villanueva del Rey | Monteras | | CO-10022-JA-AC01 | 2,05 |
| Cordoba | Villanueva del Rey | Monteras | | CO-10022-JA-LC03 | 2,15 |
| Cordoba | Villanueva del Rey | Monteras | | CO-10022-JA-LC01 | 11,34 |
| Cordoba | Villanueva del Rey | Monteras | | CO-10022-JA-LC02 | 6,61 |
| Cordoba | Villanueva del Rey | Monteras | | CO-10022-JA-LC04 | 7,93 |



| PROVINCIA | MUNICIPIO | MONTE | ELENCO | NOMBRE INFRAESTRUCTURA | SUPERFICIE Ha |
|-----------|-------------------------|---------------------|--------|------------------------|---------------|
| Cordoba | Villanueva del Rey | Monteras | | CO-10022-JA-LC05 | 10,92 |
| Cordoba | Villanueva del Rey | Monteras | | CO-10022-JA-LC18 | 5,91 |
| Cordoba | Villanueva del Rey | Monteras | | CO-10022-JA-LC17 | 0,91 |
| Cordoba | Villanueva del Rey | Puerto del Toro | | CO-20137-P-LC01 | 21,87 |
| Cordoba | Villanueva del Rey | Puerto del Toro | | CO-20137-P-AC01 | 3,15 |
| Cordoba | VILLAVICIOSA DE CORDOBA | Guadiatillo | | PQ24 | 25,47 |
| Cordoba | Villaviciosa de Córdoba | Barranco del Fraile | | CO-20036-P-LC01 | 2,42 |
| Cordoba | Villaviciosa de Córdoba | Barranco del Fraile | | CO-20036-P-LC02 | 3,00 |
| Cordoba | Villaviciosa de Córdoba | Cabeza Aguda | | PQ25 | 0,86 |
| Cordoba | Villaviciosa de Córdoba | Cabeza Aguda | | PQ25 | 3,82 |
| Cordoba | Villaviciosa de Córdoba | Cabeza Aguda | | PQ25 | 12,97 |
| Cordoba | Villaviciosa de Córdoba | Cabeza Aguda | | PQ25 | 7,01 |
| Cordoba | Villaviciosa de Córdoba | Cabeza Aguda | | PQ25 | 1,63 |
| Cordoba | Villaviciosa de Córdoba | Cabeza Aguda | | PQ25 | 22,48 |
| Cordoba | Villaviciosa de Córdoba | Cabeza Aguda | | PQ25 | 34,93 |
| Cordoba | Villaviciosa de Córdoba | Cabeza Aguda | | PQ25 | 10,36 |
| Cordoba | Villaviciosa de Córdoba | Cabeza Aguda | | PQ25 | 6,46 |
| Cordoba | Villaviciosa de Córdoba | Cabeza Aguda | | CO-11002-JA-LC39 | 3,79 |
| Cordoba | Villaviciosa de Córdoba | Cabeza Aguda | | CO-11002-JA-LC40 | 2,51 |
| Cordoba | Villaviciosa de Córdoba | Cabeza Aguda | | CO-11002-JA-LC37 | 4,12 |
| Cordoba | Villaviciosa de Córdoba | Cabeza Aguda | | CO-11002-JA-LC38 | 1,61 |
| Cordoba | Villaviciosa de Córdoba | Cabeza Aguda | | CO-11002-JA-LC35 | 0,25 |
| Cordoba | Villaviciosa de Córdoba | Cabeza Aguda | | CO-11002-JA-LC36 | 4,60 |
| Cordoba | Villaviciosa de Córdoba | Cabeza Aguda | | CO-11002-JA-LC34 | 4,13 |
| Cordoba | Villaviciosa de Córdoba | Cabeza Aguda | | CO-11002-JA-LC28 | 8,75 |
| Cordoba | Villaviciosa de Córdoba | Cabeza Aguda | | CO-11002-JA-LC29 | 4,97 |
| Cordoba | Villaviciosa de Córdoba | Cabeza Aguda | | CO-11002-JA-LC26 | 2,15 |
| Cordoba | Villaviciosa de Córdoba | Cabeza Aguda | | CO-11002-JA-LC27 | 1,86 |
| Cordoba | Villaviciosa de Córdoba | Cabeza Aguda | | CO-11002-JA-LC32 | 1,36 |
| Cordoba | Villaviciosa de Córdoba | Cabeza Aguda | | CO-11002-JA-LC33 | 0,54 |
| Cordoba | Villaviciosa de Córdoba | Cabeza Aguda | | CO-11002-JA-LC30 | 1,23 |
| Cordoba | Villaviciosa de Córdoba | Cabeza Aguda | | CO-11002-JA-LC31 | 1,64 |
| Cordoba | Villaviciosa de Córdoba | Cabeza Aguda | | CO-11002-JA-LC01 | 5,19 |



| PROVINCIA | MUNICIPIO | MONTE | ELENCO | NOMBRE INFRAESTRUCTURA | SUPERFI- CIE Ha |
|-----------|-------------------------|--------------|--------|------------------------|--------------------|
| Cordoba | Villaviciosa de Córdoba | Cabeza Aguda | | CO-11002-JA-LC43 | 0,66 |
| Cordoba | Villaviciosa de Córdoba | Cabeza Aguda | | CO-11002-JA-LC41 | 5,72 |
| Cordoba | Villaviciosa de Córdoba | Cabeza Aguda | | CO-11002-JA-LC42 | 5,19 |
| Cordoba | Villaviciosa de Córdoba | Cabeza Aguda | | CO-11002-JA-LC20 | 0,83 |
| Cordoba | Villaviciosa de Córdoba | Cabeza Aguda | | CO-11002-JA-LC21 | 1,64 |
| Cordoba | Villaviciosa de Córdoba | Cabeza Aguda | | CO-11002-JA-LC22 | 4,28 |
| Cordoba | Villaviciosa de Córdoba | Cabeza Aguda | | CO-11002-JA-LC18 | 0,21 |
| Cordoba | Villaviciosa de Córdoba | Cabeza Aguda | | CO-11002-JA-LC19 | 1,92 |
| Cordoba | Villaviciosa de Córdoba | Cabeza Aguda | | CO-11002-JA-LC12 | 1,38 |
| Cordoba | Villaviciosa de Córdoba | Cabeza Aguda | | CO-11002-JA-LC13 | 4,60 |
| Cordoba | Villaviciosa de Córdoba | Cabeza Aguda | | CO-11002-JA-LC10 | 3,93 |
| Cordoba | Villaviciosa de Córdoba | Cabeza Aguda | | CO-11002-JA-LC11 | 5,31 |
| Cordoba | Villaviciosa de Córdoba | Cabeza Aguda | | CO-11002-JA-LC16 | 3,98 |
| Cordoba | Villaviciosa de Córdoba | Cabeza Aguda | | CO-11002-JA-LC17 | 4,45 |
| Cordoba | Villaviciosa de Córdoba | Cabeza Aguda | | CO-11002-JA-LC14 | 0,68 |
| Cordoba | Villaviciosa de Córdoba | Cabeza Aguda | | CO-11002-JA-LC15 | 0,75 |
| Cordoba | Villaviciosa de Córdoba | Cabeza Aguda | | CO-11002-JA-LC04 | 1,20 |
| Cordoba | Villaviciosa de Córdoba | Cabeza Aguda | | CO-11002-JA-LC05 | 3,42 |
| Cordoba | Villaviciosa de Córdoba | Cabeza Aguda | | CO-11002-JA-LC02 | 3,01 |
| Cordoba | Villaviciosa de Córdoba | Cabeza Aguda | | CO-11002-JA-LC03 | 1,54 |
| Cordoba | Villaviciosa de Córdoba | Cabeza Aguda | | CO-11002-JA-LC08 | 5,36 |
| Cordoba | Villaviciosa de Córdoba | Cabeza Aguda | | CO-11002-JA-LC09 | 2,73 |
| Cordoba | Villaviciosa de Córdoba | Cabeza Aguda | | CO-11002-JA-LC06 | 2,08 |
| Cordoba | Villaviciosa de Córdoba | Cabeza Aguda | | CO-11002-JA-LC07 | 5,68 |
| Cordoba | Villaviciosa de Córdoba | Cabeza Aguda | | CO-11002-JA-LC44 | 4,48 |
| Cordoba | Villaviciosa de Córdoba | Cabeza Aguda | | CO-11002-JA-LC25 | 4,44 |
| Cordoba | Villaviciosa de Córdoba | Cabeza Aguda | | CO-11002-JA-LC23 | 3,61 |
| Cordoba | Villaviciosa de Córdoba | Cabeza Aguda | | CO-11002-JA-LC24 | 1,07 |
| Cordoba | Villaviciosa de Córdoba | Cabeza Aguda | | CO-11002-JA-AC05 | 75,14 |
| Cordoba | Villaviciosa de Córdoba | Cabeza Aguda | | CO-11002-JA-AC03 | 20,78 |
| Cordoba | Villaviciosa de Córdoba | Cabeza Aguda | | CO-11002-JA-AC01 | 19,58 |
| Cordoba | Villaviciosa de Córdoba | Cabeza Aguda | | CO-11002-JA-AC02 | 32,36 |
| Cordoba | Villaviciosa de Córdoba | Cabeza Aguda | | CO-11002-JA-AC04 | 22,50 |



| PROVINCIA | MUNICIPIO | MONTE | ELENCO | NOMBRE INFRAESTRUCTURA | SUPERFICIE Ha |
|-----------|-------------------------|---------------------|--------|------------------------|---------------|
| Cordoba | Villaviciosa de Córdoba | Castillejo del Pino | | PQ25 | 1,33 |
| Cordoba | Villaviciosa de Córdoba | Castillejo del Pino | | PQ25 | 15,41 |
| Cordoba | Villaviciosa de Córdoba | Castillejo del Pino | | CO-20025-P-LC01 | 1,11 |
| Cordoba | Villaviciosa de Córdoba | Castillejo del Pino | | CO-20025-P-AC01 | 0,45 |
| Cordoba | Villaviciosa de Córdoba | Cerro Contador | | CO-20086-P-LC01 | 1,62 |
| Cordoba | Villaviciosa de Córdoba | El Membrillarejo | | PQ25 | 4,06 |
| Cordoba | Villaviciosa de Córdoba | El Olivarejo | | PQ25 | 22,71 |
| Cordoba | Villaviciosa de Córdoba | El Priscalejo | | CO-20043-P-LC01 | 1,64 |
| Cordoba | Villaviciosa de Córdoba | El Priscalejo | | CO-20043-P-LC03 | 6,35 |
| Cordoba | Villaviciosa de Córdoba | El Priscalejo | | CO-20043-P-LC02 | 1,37 |
| Cordoba | Villaviciosa de Córdoba | El Villarejo | | CO-20041-P-LC01 | 1,55 |
| Cordoba | Villaviciosa de Córdoba | Guadiatillo | | PQ2225 | 37,33 |
| Cordoba | Villaviciosa de Córdoba | Guadiatillo | | PQ2225 | 18,67 |
| Cordoba | Villaviciosa de Córdoba | Guadiatillo | | PQ2225 | 12,80 |
| Cordoba | Villaviciosa de Córdoba | Guadiatillo | | CO-10509-JA-LC01 | 1,13 |
| Cordoba | Villaviciosa de Córdoba | Guadiatillo | | CO-10509-JA-LC02 | 0,53 |
| Cordoba | Villaviciosa de Córdoba | Guadiatillo | | CO-10509-JA-LC03 | 1,06 |
| Cordoba | Villaviciosa de Córdoba | Las Albertillas | | CO-20042-P-LC02 | 4,17 |
| Cordoba | Villaviciosa de Córdoba | Las Albertillas | | CO-20042-P-LC01 | 2,60 |
| Cordoba | Villaviciosa de Córdoba | Las Albertillas | | CO-20042-P-LC03 | 1,08 |
| Cordoba | Villaviciosa de Córdoba | Las Albertillas | | CO-20042-P-LC11 | 4,79 |
| Cordoba | Villaviciosa de Córdoba | Las Albertillas | | CO-20042-P-LC12 | 1,79 |
| Cordoba | Villaviciosa de Córdoba | Las Albertillas | | CO-20042-P-LC10 | 5,50 |
| Cordoba | Villaviciosa de Córdoba | Las Albertillas | | CO-20042-P-LC09 | 0,24 |
| Cordoba | Villaviciosa de Córdoba | Las Albertillas | | CO-20042-P-LC08 | 1,36 |
| Cordoba | Villaviciosa de Córdoba | Las Albertillas | | CO-20042-P-LC07 | 0,82 |
| Cordoba | Villaviciosa de Córdoba | Las Albertillas | | CO-20042-P-LC05 | 0,62 |
| Cordoba | Villaviciosa de Córdoba | Las Albertillas | | CO-20042-P-LC06 | 0,26 |
| Cordoba | Villaviciosa de Córdoba | Las Albertillas | | CO-20042-P-LC04 | 9,84 |
| Cordoba | Villaviciosa de Córdoba | Las Navas | | CO-20084-P-LC01 | 1,77 |
| Cordoba | Villaviciosa de Córdoba | Lastras del Pino I | | PQ25 | 13,91 |
| Cordoba | Villaviciosa de Córdoba | Lastras del Pino I | | CO-20027-P-FA01 | 15,28 |
| Cordoba | Villaviciosa de Córdoba | Lastras del Pino I | | CO-20027-P-AC02 | 8,48 |



| PROVINCIA | MUNICIPIO | MONTE | ELENCO | NOMBRE INFRAESTRUCTURA | SUPERFICIE Ha |
|-----------|-------------------------|-------------------------------|---------------|---|---------------|
| Cordoba | Villaviciosa de Córdoba | Lastras del Pino I | | CO-20027-P-AC01 | 3,92 |
| Cordoba | Villaviciosa de Córdoba | Lastras del Pino I | | CO-20027-P-LC01 | 1,40 |
| Cordoba | Villaviciosa de Córdoba | Orejon | | CO-20038-P-LC04 | 0,63 |
| Cordoba | Villaviciosa de Córdoba | Orejon | | CO-20038-P-LC03 | 1,67 |
| Cordoba | Villaviciosa de Córdoba | Orejon | | CO-20038-P-LC01 | 0,56 |
| Cordoba | Villaviciosa de Córdoba | Orejon | | CO-20038-P-LC02 | 0,41 |
| Cordoba | Villaviciosa de Córdoba | Palomas Alcornocosas | | CO-20018-P-LC03 | 6,10 |
| Cordoba | Villaviciosa de Córdoba | Palomas Alcornocosas | | CO-20018-P-LC01 | 2,26 |
| Cordoba | Villaviciosa de Córdoba | Palomas Alcornocosas | | CO-20018-P-LC02 | 2,25 |
| Cordoba | Villaviciosa de Córdoba | Palomas Alcornocosas | | CO-20018-P-LC04 | 0,78 |
| Cordoba | Villaviciosa de Córdoba | Palomas Alcornocosas | | CO-20018-P-LC06 | 2,70 |
| Cordoba | Villaviciosa de Córdoba | Palomas Alcornocosas | | CO-20018-P-LC07 | 8,26 |
| Cordoba | Villaviciosa de Córdoba | Palomas Alcornocosas | | CO-20018-P-LC05 | 13,26 |
| Cordoba | Villaviciosa de Córdoba | Posada Nueva | | CO-20089-P-LC01 | 1,04 |
| Cordoba | Villaviciosa de Córdoba | Posada Nueva | | CO-20089-P-LC02 | 1,64 |
| Cordoba | Villaviciosa de Córdoba | Puerto del Toro | | PQ25 | 5,41 |
| Cordoba | Villaviciosa de Córdoba | Puerto del Toro | | PQ25 | 6,19 |
| Cordoba | Villaviciosa de Córdoba | Puerto del Toro | | PQ25 | 5,45 |
| Cordoba | Villaviciosa de Córdoba | Puerto del Toro | | PQ25 | 3,49 |
| Cordoba | Villaviciosa de Córdoba | Puerto del Toro | | PQ25 | 24,99 |
| Cordoba | Villaviciosa de Córdoba | Sierra de los Santos | | PQ25 | 13,37 |
| Cordoba | Villaviciosa de Córdoba | Taqueros | | CO-20048-P-LC01 | 10,11 |
| Cordoba | Villaviciosa de Córdoba | Terrenos Embalse Puente Nuevo | | PQ25 | 8,59 |
| Cordoba | Villaviciosa de Córdoba | Terrenos Embalse Puente Nuevo | | PQ25 | 8,36 |
| Cordoba | Villaviciosa de Córdoba | Terrenos Embalse Puente Nuevo | | PQ25 | 9,13 |
| Cordoba | Villaviciosa de Córdoba | Terrenos Embalse Puente Nuevo | | PQ25 | 12,51 |
| Cordoba | Villaviciosa de Córdoba | Terrenos Embalse Puente Nuevo | | PQ25 | 26,87 |
| Granada | Albuñuelas | Puerto de la Toba | GR-50012-CCAY | AC Limite de Jayena - La Toba | 213,87 |
| Granada | Albuñuelas | Puerto de la Toba | GR-50012-CCAY | FA Ctra Cabra IV | 53,44 |
| Granada | Aldeire | Monte del Pueblo de Aldeire | GR-30017-AY | AC Linde de Aldeire con Ferreira 1 | 20,11 |
| Granada | Alfacar | Dehesa de la Alfaguara | GR-30011-AY | FA Puerto Lobo - Dehesa de la Alfaguara | 34,18 |
| Granada | Alhama de Granada | La Alcauca | GR-11061-JA | LC Alcauca 5 | 0,80 |



| PROVINCIA | MUNICIPIO | MONTE | ELENCO | NOMBRE INFRAESTRUCTURA | SUPERFI- CIE Ha |
|-----------|-------------------|----------------------------------|------------------|--|--------------------|
| Granada | Alhama de Granada | La Alcauca | GR-11061-JA | LC Alcauca 6 | 3,02 |
| Granada | Alhama de Granada | La Alcauca | GR-11061-JA | LC Alcauca 7 | 2,22 |
| Granada | Alpujarra Sierra | Chaparral, Cerro Gordo y Calares | GR-30028- CAY | AC Cerro Gordo | 75,81 |
| Granada | Arenas del Rey | La Resinera | GR-11501-JA | LC Bco Cacerihuela | 1,42 |
| Granada | Arenas del Rey | La Resinera | GR-11501-JA | LC Cenacho | 3,36 |
| Granada | Arenas del Rey | La Resinera | GR-11501-JA | LC Cacines | 2,62 |
| Granada | Arenas del Rey | La Resinera | GR-11501-JA | LC Fuente Poma | 2,22 |
| Granada | Arenas del Rey | La Resinera | GR-11501-JA | LC Hoyo La Horza | 3,36 |
| Granada | Arenas del Rey | La Resinera | GR-11501-JA | LC La Zuzaila | 2,23 |
| Granada | Arenas del Rey | La Resinera | GR-11501-JA | LC Linde Resinera | 2,83 |
| Granada | Arenas del Rey | La Resinera | GR-11501-JA | LC Loma Ubares | 3,65 |
| Granada | Arenas del Rey | La Resinera | GR-11501-JA | LC Lucero Añales | 4,13 |
| Granada | Berchules | Chaparral | GR-30035- CAY | AC 1 | 44,22 |
| Granada | Caniles | Los Frailes y Otros | GR-11102-JA | FA Los Frailes | 105,73 |
| Granada | Dólar | El Raposo | GR-11106-JA | FA Camino del Raposo | 15,23 |
| Granada | Huescar | Pinar de la Vidriera | GR-11128-JA | AC Lindero Ruano | 16,67 |
| Granada | Huetor Santillan | Montes del Puerto La Mora | GR-11108-JA | FA Cortijo Nuevo | 36,70 |
| Granada | Itrabo | Comunal de Itrabo | GR-30030- CAY | LC Las Monjas - Loma Puntal | 3,75 |
| Granada | Itrabo | Comunal de Itrabo | GR-30030- CAY | LC Nacimiento - Sierra Chaparral | 5,28 |
| Granada | Iznalloz | Sierra Umbria | GR-30029- AY | AC Linde Barcinas | 19,86 |
| Granada | Iznalloz | Sierra Umbria | GR-30029- AY | AC Las Charcas - Cantarranas N | 8,95 |
| Granada | Iznalloz | Sierra Umbria | GR-30029- AY | AC Las Charcas - Cantarranas S | 8,92 |
| Granada | Jayena | Corzola | GR-11503-JA | AC Rio Grande | 18,88 |
| Granada | Jayena | Corzola | GR-11503-JA | FA Limpieza Arboles Jayena | 1,22 |
| Granada | Jayena | Corzola | GR-11503-JA | FA Limpieza arboles Jayena II | 0,69 |
| Granada | La Peza | Monte de La Peza | GR-30009- AY | AC Cerro Alabacin | 7,83 |
| Granada | La Peza | Monte de La Peza | GR-30009- AY | FA Collado del Castillejo | 6,39 |
| Granada | La Peza | Monte de La Peza | GR-30009- | FA Collado Castillejo - Cortijo de Bier- | 39,42 |



| PROVINCIA | MUNICIPIO | MONTE | ELENCO | NOMBRE INFRAESTRUCTURA | SUPERFICIE Ha |
|-----------|-----------|--|---------------|--------------------------------------|---------------|
| | | | AY | ma | |
| Granada | La Zubia | Monte de La Zubia | GR-30012-CAY | AC Cueva del Moro | 27,61 |
| Granada | La Zubia | Monte de La Zubia | GR-30012-CAY | AC Monte La Zubia - Los LLanos | 53,26 |
| Granada | Molvizar | Comunal de Molvizar | GR-30033-CAY | FA Majahonda | 13,65 |
| Granada | Molvizar | Comunal de Molvizar | GR-30033-CAY | FA Revueltas | 7,43 |
| Granada | Monachil | Los LLanos | GR-30064-CCAY | FA Camino de Cajar | 13,51 |
| Granada | Murtas | Zona de Protección del Embalse de Benínar | GR-60026-JA | FA Cerrajón de Murtas | 54,36 |
| Granada | Nevada | Chaparral | GR-30112-CAY | AC Barjali I | 30,74 |
| Granada | Nevada | Chaparral | GR-30112-CAY | AC Bocas del Aire | 17,85 |
| Granada | Nevada | Chaparral | GR-30112-CAY | AC Bocas del Aire Oeste | 6,64 |
| Granada | Nevada | Chaparral | GR-30112-CAY | LC Barjali I | 6,01 |
| Granada | Nívar | Monte de Nívar | | FA Umbria de Nívar | 10,98 |
| Granada | Órgiva | Comunal de Órgiva, Campuzano, La Serreta y Otros | GR-30025-AY | LC Loma Los Cigarrones | 12,50 |
| Granada | Órgiva | Contraviesa | GR-11062-JA | FA Pista Cañada Santa | 16,74 |
| Granada | Órgiva | Sierra de Lújar | GR-30020-AY | FA Ctjo Romero | 22,09 |
| Granada | Otivar | La Almirajara | GR-10503-JA | LC Cerro Martos | 6,61 |
| Granada | Otivar | La Almirajara | GR-10503-JA | LC Cuesta del Hinojo | 7,91 |
| Granada | Otivar | La Almirajara | GR-10503-JA | AC Cueva de Funes - Prados de Lopera | 59,71 |
| Granada | Otivar | La Almirajara | GR-10503-JA | LC Cueva de Funes - Prados de Lopera | 8,67 |
| Granada | Padul | Cerro de Abajo y El Manar | GR-30019-AY | LC Ctra Cabra - TM Alhendin | 3,86 |
| Granada | Padul | Cerro de Abajo y El Manar | GR-30019-AY | LC Rodaderos 1 | 1,65 |
| Granada | Padul | Cerro de Abajo y El Manar | GR-30019-AY | LC Rodaderos 2 | 1,21 |
| Granada | Portugos | El Coto | GR-50029-CCAY | AC Alberca Gaitas - Loma Jabali | 44,50 |



| PROVINCIA | MUNICIPIO | MONTE | ELENCO | NOMBRE INFRAESTRUCTURA | SUPERFICIE Ha |
|-----------|------------------------|---|---------------|------------------------------|---------------|
| Granada | Portugos | El Coto | GR-50029-CCAY | AC loma Los Cotos | 11,61 |
| Granada | Puebla de don Fadrique | Fuente del Puntal y Otros | GR-10112-JA | FA Fuente del Puntal tramo 1 | 73,44 |
| Granada | Quentar | Monte del Pueblo | GR-50001-AY | FA Carbonales - Pozuelo | 16,10 |
| Granada | Soportujar | Cuenca Rio Chico II | GR-11004-JA | FA Robledal_Soportujar | 55,13 |
| Granada | Trevelez | Comunal de Trevelez | GR-30053-AY | FA Acequia | 14,85 |
| Granada | Valor | Loma del Jaral | GR-10116-JA | AC Loma del Jaral | 30,74 |
| Granada | Valor | Loma del Jaral | GR-10078-JA | FA Loma del Jaral 2 | 2,89 |
| Granada | Valor | Loma del Jaral | GR-10078-JA | FA Loma del Jaral 1 | 8,96 |
| Granada | Vélez de Benaudalla | Fuente de la Higuera | GR-10507-JA | LC Fuente La Higuera | 44,52 |
| Granada | Vélez de Benaudalla | Zona de Protección del Embalse de Rules | 999 | FA Oeste Rules | 27,84 |
| Huelva | Aljaraque | Dehesa | HU-70003-AY | HU-70003_L004 | 1,30 |
| Huelva | Aljaraque | Dehesa | HU-70003-AY | HU-70003_L001 | 3,14 |
| Huelva | Aljaraque | Dehesa | HU-70003-AY | HU-70003_A003 | 7,78 |
| Huelva | Aljaraque | Dehesa | HU-70003-AY | DEHESA_A01 | 7,42 |
| Huelva | ALJARAQUE | DEHESA | | A.R. EL PACUN | 2,40 |
| Huelva | ALJARAQUE | DEHESA | | INTERF. POZO JUDIO | 1,16 |
| Huelva | ALJARAQUE | EMBARCADEROS | | A.R. LA SORDA | 1,92 |
| Huelva | Aljaraque | Los Medios | HU-70011-AY | MEDIOS_I0X | 3,57 |
| Huelva | Aljaraque | Los Medios | HU-70011-AY | MEDIOS_I0X | 3,21 |
| Huelva | Aljaraque | Los Medios | HU-70011-AY | HU-70011_LP001 | 7,40 |
| Huelva | Aljaraque | Los Medios | HU-70011-AY | HU-70011_A002 | 2,68 |
| Huelva | ALMONASTER LA REAL | ALCAIDIA | | ALCAIDIA B | 27,72 |
| Huelva | ALMONASTER LA REAL | ALCAIDIA | | CONCEPCION_F04 | 11,04 |
| Huelva | ALMONASTER LA REAL | ALCAIDIA | | ALCAIDIA_PROP3 | 13,50 |
| Huelva | ALMONASTER LA REAL | ALCAIDIA | | A.R.PUERTO CANTINA | 3,73 |
| Huelva | ALMONASTER LA REAL | ALCAIDIA | | CONCEPCION_F01 | 17,56 |
| Huelva | ALMONASTER LA REAL | BALDIOS DE ALMONASTER | | ALMONASTER_F01 | 5,09 |
| Huelva | Almonte | Bodegones-Cabezudos | HU-11004-JA | BODEGONES_F01 | 73,44 |
| Huelva | Almonte | Bodegones-Cabezudos | HU-11004-JA | BODEGONES_L03 | 3,95 |
| Huelva | Almonte | Bodegones-Cabezudos | HU-11004-JA | BODEGONES_L02 | 3,58 |
| Huelva | Almonte | Bodegones-Cabezudos | HU-11004-JA | BODEGONES_L05 | 1,60 |
| Huelva | Almonte | Bodegones-Cabezudos | HU-11004-JA | BODEGONES_A08 | 9,74 |



| PROVINCIA | MUNICIPIO | MONTE | ELENCO | NOMBRE INFRAESTRUCTURA | SUPERFI- CIE Ha |
|-----------|-----------|---------------------|-------------|------------------------|--------------------|
| Huelva | Almonte | Bodegones-Cabezudos | HU-11004-JA | BODEGONES_A09 | 3,30 |
| Huelva | Almonte | Bodegones-Cabezudos | HU-11004-JA | BODEGONES_L10 | 11,76 |
| Huelva | Almonte | Bodegones-Cabezudos | HU-11004-JA | BODEGONES_A14 | 13,00 |
| Huelva | Almonte | Bodegones-Cabezudos | HU-11004-JA | BODEGONES_A12 | 30,99 |
| Huelva | Almonte | Bodegones-Cabezudos | HU-11004-JA | BODEGONES_F04 | 11,54 |
| Huelva | Almonte | Bodegones-Cabezudos | HU-11004-JA | BODEGONES_L01 | 12,71 |
| Huelva | Almonte | Bodegones-Cabezudos | HU-11004-JA | BODEGONES_A02 | 4,70 |
| Huelva | Almonte | Bodegones-Cabezudos | HU-11004-JA | BODEGONES_A03 | 14,78 |
| Huelva | Almonte | Bodegones-Cabezudos | HU-11004-JA | BODEGONES_A04 | 6,91 |
| Huelva | Almonte | Bodegones-Cabezudos | HU-11004-JA | BODEGONES_A05 | 2,72 |
| Huelva | Almonte | Bodegones-Cabezudos | HU-11004-JA | BODEGONES_A06 | 4,32 |
| Huelva | Almonte | Bodegones-Cabezudos | HU-11004-JA | BODEGONES_L04 | 2,03 |
| Huelva | Almonte | Bodegones-Cabezudos | HU-11004-JA | BODEGONES_A07 | 11,93 |
| Huelva | Almonte | Bodegones-Cabezudos | HU-11004-JA | BODEGONES_F03 | 20,65 |
| Huelva | Almonte | Bodegones-Cabezudos | HU-11004-JA | BODEGONES_F05 | 20,64 |
| Huelva | Almonte | Bodegones-Cabezudos | HU-11004-JA | BODEGONES_F06 | 23,41 |
| Huelva | Almonte | Bodegones-Cabezudos | HU-11004-JA | BODEGONES_A13 | 1,87 |
| Huelva | Almonte | Bodegones-Cabezudos | HU-11004-JA | BODEGONES_F07 | 21,03 |
| Huelva | Almonte | Bodegones-Cabezudos | HU-11004-JA | BODEGONES_F08 | 11,21 |
| Huelva | Almonte | Bodegones-Cabezudos | HU-11004-JA | BODEGONES_F09 | 7,80 |
| Huelva | Almonte | Bodegones-Cabezudos | HU-11004-JA | BODEGONES_A15 | 43,12 |
| Huelva | Almonte | Bodegones-Cabezudos | HU-11004-JA | BODEGONES_F10 | 5,50 |
| Huelva | Almonte | Bodegones-Cabezudos | HU-11004-JA | BODEGONES_F11 | 2,77 |
| Huelva | Almonte | Bodegones-Cabezudos | HU-11004-JA | HU-10004_F017 | 4,44 |
| Huelva | Almonte | Bodegones-Cabezudos | HU-11004-JA | HU-11004-JA_L037 | 2,21 |
| Huelva | Almonte | Bodegones-Cabezudos | HU-11004-JA | HU-11004-JA_L02b | 2,63 |
| Huelva | Almonte | Bodegones-Cabezudos | HU-11004-JA | | 5,29 |
| Huelva | Almonte | Bodegones-Cabezudos | HU-11004-JA | HU-11004-JA_L036 | 11,25 |
| Huelva | Almonte | Bodegones-Cabezudos | HU-11004-JA | HU-11004-JA_L02 | 7,25 |
| Huelva | Almonte | Bodegones-Cabezudos | HU-11004-JA | HU-11004-JA_L30b | 1,59 |
| Huelva | Almonte | Bodegones-Cabezudos | HU-11004-JA | HU-11004-JA_L034 | 3,58 |
| Huelva | Almonte | Bodegones-Cabezudos | HU-11004-JA | BODEGONES_F0x | 3,87 |
| Huelva | Almonte | Bodegones-Cabezudos | HU-11004-JA | BODEGONES_F02 | 104,00 |



| PROVINCIA | MUNICIPIO | MONTE | ELENCO | NOMBRE INFRAESTRUCTURA | SUPERFICIE Ha |
|-----------|-----------|------------------------------|-------------|------------------------|---------------|
| Huelva | Almonte | Bodegones-Cabezudos | HU-11004-JA | BODEGONES_A01 | 192,36 |
| Huelva | Almonte | Bodegones-Cabezudos | HU-11004-JA | HU_CCFF19_04 | 26,06 |
| Huelva | Almonte | Bodegones-Cabezudos | HU-11004-JA | HU_CCFF19_04 | 11,25 |
| Huelva | ALMONTE | BODEGONES-CABEZUDOS | | CEDEFO | 4,42 |
| Huelva | ALMONTE | BODEGONES-CABEZUDOS | | SOLDANA1 | 17,83 |
| Huelva | ALMONTE | BODEGONES-CABEZUDOS | | PER_SOLDANA | 46,81 |
| Huelva | ALMONTE | BODEGONES-CABEZUDOS | | SOLDANA2 | 6,74 |
| Huelva | ALMONTE | BODEGONES-CABEZUDOS | | PERIMETRAL CEDEFO | 2,81 |
| Huelva | Almonte | Coto Bayo y Dunas de Almonte | HU-11018-JA | HU-11001_L020 | 0,75 |
| Huelva | Almonte | Coto Bayo y Dunas de Almonte | HU-11018-JA | HU-11001_A044 | 10,82 |
| Huelva | Almonte | Coto Bayo y Dunas de Almonte | HU-11018-JA | HU-11001_L045 | 1,41 |
| Huelva | Almonte | Coto Bayo y Dunas de Almonte | HU-11018-JA | HU-11001_A047 | 2,93 |
| Huelva | Almonte | Coto Bayo y Dunas de Almonte | HU-11018-JA | HU-11001_L048 | 4,97 |
| Huelva | Almonte | Coto Bayo y Dunas de Almonte | HU-11018-JA | HU-11001_A049 | 2,44 |
| Huelva | Almonte | Coto Bayo y Dunas de Almonte | HU-11018-JA | HU-11001_L051 | 3,92 |
| Huelva | Almonte | Coto Bayo y Dunas de Almonte | HU-11018-JA | HU-11001_L052 | 0,62 |
| Huelva | Almonte | Coto Bayo y Dunas de Almonte | HU-11018-JA | HU-11001_A060 | 4,94 |
| Huelva | Almonte | Coto Bayo y Dunas de Almonte | HU-11018-JA | HU-11001_L070 | 11,59 |
| Huelva | Almonte | Coto Bayo y Dunas de Almonte | HU-11018-JA | HU-11001_L071 | 6,65 |
| Huelva | Almonte | Coto Bayo y Dunas de Almonte | HU-11018-JA | HU-11001_L076 | 1,88 |
| Huelva | Almonte | Coto Bayo y Dunas de Almonte | HU-11018-JA | HU-11001_L077 | 1,77 |
| Huelva | Almonte | Coto Bayo y Dunas de Almonte | HU-11018-JA | HU-11001_L079 | 3,22 |
| Huelva | Almonte | Coto Bayo y Dunas de Almonte | HU-11018-JA | HU-11001_L082 | 4,66 |
| Huelva | Almonte | Coto Bayo y Dunas de Almonte | HU-11018-JA | HU-11001_L089 | 5,69 |
| Huelva | Almonte | Coto Bayo y Dunas de Almonte | HU-11018-JA | HU-11001_L090 | 2,89 |
| Huelva | Almonte | Coto Bayo y Dunas de Almonte | HU-11018-JA | HU-11001_L043 | 3,28 |
| Huelva | Almonte | Coto Bayo y Dunas de Almonte | HU-11018-JA | HU-11001_L091 | 5,44 |
| Huelva | Almonte | Coto Bayo y Dunas de Almonte | HU-11018-JA | HU-11001_L092 | 5,30 |
| Huelva | Almonte | Coto Bayo y Dunas de Almonte | HU-11018-JA | HU-11001_L097 | 6,00 |
| Huelva | Almonte | Coto Bayo y Dunas de Almonte | HU-11018-JA | HU-11001_L107 | 2,17 |
| Huelva | Almonte | Coto Bayo y Dunas de Almonte | HU-11018-JA | HU-11001_L109 | 6,26 |
| Huelva | Almonte | Coto Bayo y Dunas de Almonte | HU-11018-JA | HU-11001_L110 | 4,80 |
| Huelva | Almonte | Coto Bayo y Dunas de Almonte | HU-11018-JA | HU-11001_L111 | 2,33 |



| PROVINCIA | MUNICIPIO | MONTE | ELENCO | NOMBRE INFRAESTRUCTURA | SUPERFICIE Ha |
|-----------|-----------|------------------------------|-------------|------------------------|---------------|
| Huelva | Almonte | Coto Bayo y Dunas de Almonte | HU-11018-JA | HU-11018_A112 | 5,90 |
| Huelva | Almonte | Coto Bayo y Dunas de Almonte | HU-11018-JA | HU-11001_L113 | 4,12 |
| Huelva | Almonte | Coto Bayo y Dunas de Almonte | HU-11018-JA | HU-11001_L114 | 5,77 |
| Huelva | Almonte | Coto Bayo y Dunas de Almonte | HU-11018-JA | HU-11001_A117 | 17,06 |
| Huelva | Almonte | Coto Bayo y Dunas de Almonte | HU-11018-JA | HU-11001_A119 | 14,68 |
| Huelva | Almonte | Coto Bayo y Dunas de Almonte | HU-11018-JA | HU-11001_A120 | 13,67 |
| Huelva | Almonte | Coto Bayo y Dunas de Almonte | HU-11018-JA | HU-11001_L086 | 12,60 |
| Huelva | Almonte | Coto Bayo y Dunas de Almonte | HU-11018-JA | HU-11001_L105 | 13,38 |
| Huelva | Almonte | Coto Bayo y Dunas de Almonte | HU-11018-JA | HU-11001_L108 | 2,07 |
| Huelva | Almonte | Coto Bayo y Dunas de Almonte | HU-11018-JA | HU-11018-JA_L71 | 2,77 |
| Huelva | Almonte | Coto Bayo y Dunas de Almonte | HU-11018-JA | HU-11018-JA_L29 | 24,45 |
| Huelva | Almonte | Coto Bayo y Dunas de Almonte | HU-11018-JA | HU-11018-JA_L39 | 1,04 |
| Huelva | Almonte | Coto Bayo y Dunas de Almonte | HU-11018-JA | HU-11018-JA_L40 | 3,44 |
| Huelva | Almonte | Coto Bayo y Dunas de Almonte | HU-11018-JA | HU-11018-JA_L41 | 2,64 |
| Huelva | Almonte | Coto Bayo y Dunas de Almonte | HU-11018-JA | HU-11018-JA_L51 | 1,50 |
| Huelva | Almonte | Coto Bayo y Dunas de Almonte | HU-11018-JA | HU-11018-JA_L52 | 0,92 |
| Huelva | Almonte | Coto Bayo y Dunas de Almonte | HU-11018-JA | HU-11018-JA_L59 | 1,11 |
| Huelva | Almonte | Coto Bayo y Dunas de Almonte | HU-11018-JA | HU-11018-JA_L61 | 4,24 |
| Huelva | Almonte | Coto Bayo y Dunas de Almonte | HU-11018-JA | HU-11018-JA_L38 | 61,12 |
| Huelva | Almonte | Coto Bayo y Dunas de Almonte | HU-11018-JA | HU-11018-JA_L42 | 8,45 |
| Huelva | Almonte | Coto Bayo y Dunas de Almonte | HU-11018-JA | HU-11001_L197 | 7,75 |
| Huelva | Almonte | Coto Bayo y Dunas de Almonte | HU-11018-JA | HU-11001_L096 | 6,51 |
| Huelva | Almonte | Coto Bayo y Dunas de Almonte | HU-11018-JA | HU-11001_L072 | 4,97 |
| Huelva | Almonte | Coto Bayo y Dunas de Almonte | HU-11018-JA | HU-11001_L121 | 18,53 |
| Huelva | Almonte | Coto Bayo y Dunas de Almonte | HU-11018-JA | HU-11001_L197 | 5,22 |
| Huelva | Almonte | Coto Bayo y Dunas de Almonte | HU-11018-JA | HU-11018-JA_L70 | 5,15 |
| Huelva | Almonte | Coto Bayo y Dunas de Almonte | HU-11018-JA | HU-11001_L087 | 7,19 |
| Huelva | Almonte | Coto Bayo y Dunas de Almonte | HU-11018-JA | HU-11001_L115 | 1,46 |
| Huelva | Almonte | Coto Bayo y Dunas de Almonte | HU-11018-JA | HU_CCFF19_04 | 4,05 |
| Huelva | Almonte | Coto Bayo y Dunas de Almonte | HU-11018-JA | HU_CCFF19_04 | 4,56 |
| Huelva | Almonte | Coto Bayo y Dunas de Almonte | HU-11018-JA | HU_CCFF19_04 | 17,11 |
| Huelva | Almonte | Coto Bayo y Dunas de Almonte | HU-11018-JA | HU-11001_L109 | 2,77 |
| Huelva | Almonte | Coto Bayo y Dunas de Almonte | HU-11018-JA | HU-11001_L059 | 11,19 |



| PROVINCIA | MUNICIPIO | MONTE | ELENCO | NOMBRE INFRAESTRUCTURA | SUPERFICIE Ha |
|-----------|-----------|------------------------------|-------------|------------------------|---------------|
| Huelva | Almonte | Coto Bayo y Dunas de Almonte | HU-11018-JA | HU-11001_L115 | 16,26 |
| Huelva | Almonte | Grupo Ordenado de Almonte | HU-50003-AY | O ALMONTE_PROP1 | 6,44 |
| Huelva | Almonte | Grupo Ordenado de Almonte | HU-50003-AY | O ALMONTE_A07 | 10,41 |
| Huelva | Almonte | Grupo Ordenado de Almonte | HU-50003-AY | O ALMONTE_PROP1 | 6,78 |
| Huelva | Almonte | Grupo Ordenado de Almonte | HU-50003-AY | O ALMONTE_A04 | 4,92 |
| Huelva | Almonte | Grupo Ordenado de Almonte | HU-50003-AY | O ALMONTE_L23 | 0,63 |
| Huelva | Almonte | Grupo Ordenado de Almonte | HU-50003-AY | O ALMONTE_Lxx | 0,30 |
| Huelva | Almonte | Grupo Ordenado de Almonte | HU-50003-AY | O ALMONTE_L22 | 1,79 |
| Huelva | Almonte | Grupo Ordenado de Almonte | HU-50003-AY | O ALMONTE_F04 | 26,60 |
| Huelva | Almonte | Grupo Ordenado de Almonte | HU-50003-AY | O ALMONTE_A02 | 7,05 |
| Huelva | Almonte | Grupo Ordenado de Almonte | HU-50003-AY | O ALMONTE_A03 | 24,49 |
| Huelva | Almonte | Grupo Ordenado de Almonte | HU-50003-AY | O ALMONTE_A01 | 16,84 |
| Huelva | Almonte | Grupo Ordenado de Almonte | HU-50003-AY | O ALMONTE_AXX | 11,94 |
| Huelva | Almonte | Grupo Ordenado de Almonte | HU-50003-AY | O ALMONTE_F02 | 4,06 |
| Huelva | Almonte | Grupo Ordenado de Almonte | HU-50003-AY | O ALMONTE_F03 | 49,36 |
| Huelva | Almonte | Grupo Ordenado de Almonte | HU-50003-AY | O ALMONTE_L02 | 0,53 |
| Huelva | Almonte | Grupo Ordenado de Almonte | HU-50003-AY | O ALMONTE_L03 | 2,44 |
| Huelva | Almonte | Grupo Ordenado de Almonte | HU-50003-AY | O ALMONTE_L04 | 1,09 |
| Huelva | Almonte | Grupo Ordenado de Almonte | HU-50003-AY | O ALMONTE_L01 | 1,06 |
| Huelva | Almonte | Grupo Ordenado de Almonte | HU-50003-AY | O ALMONTE_L05 | 0,65 |
| Huelva | Almonte | Grupo Ordenado de Almonte | HU-50003-AY | O ALMONTE_L06 | 1,50 |
| Huelva | Almonte | Grupo Ordenado de Almonte | HU-50003-AY | O ALMONTE_L07 | 0,81 |
| Huelva | Almonte | Grupo Ordenado de Almonte | HU-50003-AY | O ALMONTE_F05 | 24,25 |
| Huelva | Almonte | Grupo Ordenado de Almonte | HU-50003-AY | O ALMONTE_L08 | 1,67 |
| Huelva | Almonte | Grupo Ordenado de Almonte | HU-50003-AY | O ALMONTE_L09 | 5,75 |
| Huelva | Almonte | Grupo Ordenado de Almonte | HU-50003-AY | O ALMONTE_L10 | 3,38 |
| Huelva | Almonte | Grupo Ordenado de Almonte | HU-50003-AY | O ALMONTE_A05 | 1,07 |
| Huelva | Almonte | Grupo Ordenado de Almonte | HU-50003-AY | O ALMONTE_A06 | 4,09 |
| Huelva | Almonte | Grupo Ordenado de Almonte | HU-50003-AY | O ALMONTE_L11 | 4,05 |
| Huelva | Almonte | Grupo Ordenado de Almonte | HU-50003-AY | O ALMONTE_L12 | 4,55 |
| Huelva | Almonte | Grupo Ordenado de Almonte | HU-50003-AY | O ALMONTE_L14 | 3,70 |
| Huelva | Almonte | Grupo Ordenado de Almonte | HU-50003-AY | O ALMONTE_L15 | 2,83 |
| Huelva | Almonte | Grupo Ordenado de Almonte | HU-50003-AY | O ALMONTE_L16 | 1,77 |



| PROVINCIA | MUNICIPIO | MONTE | ELENCO | NOMBRE INFRAESTRUCTURA | SUPERFICIE Ha |
|-----------|-----------|---------------------------|-------------|------------------------|---------------|
| Huelva | Almonte | Grupo Ordenado de Almonte | HU-50003-AY | O ALMONTE_L13 | 6,07 |
| Huelva | Almonte | Grupo Ordenado de Almonte | HU-50003-AY | O ALMONTE_L17 | 2,61 |
| Huelva | Almonte | Grupo Ordenado de Almonte | HU-50003-AY | O ALMONTE_L18 | 2,63 |
| Huelva | Almonte | Grupo Ordenado de Almonte | HU-50003-AY | O ALMONTE_F06 | 3,56 |
| Huelva | Almonte | Grupo Ordenado de Almonte | HU-50003-AY | O ALMONTE_L19 | 0,74 |
| Huelva | Almonte | Grupo Ordenado de Almonte | HU-50003-AY | O ALMONTE_L20 | 2,31 |
| Huelva | Almonte | Grupo Ordenado de Almonte | HU-50003-AY | O ALMONTE_L21 | 1,40 |
| Huelva | Almonte | Grupo Ordenado de Almonte | HU-50003-AY | O ALMONTE_F07 | 20,38 |
| Huelva | Almonte | Grupo Ordenado de Almonte | HU-50003-AY | O ALMONTE_F01 | 18,26 |
| Huelva | Almonte | Grupo Ordenado de Almonte | HU-50003-AY | O ALMONTE_A07 | 4,35 |
| Huelva | Almonte | Grupo Ordenado de Almonte | HU-50003-AY | O ALMONTE_A07 | 3,72 |
| Huelva | Almonte | La Dehesilla | HU-70041-EP | HU-70041-EP_L01 | 0,96 |
| Huelva | Almonte | La Rocina | HU-61001-JA | HU-61001-JA_L45 | 3,54 |
| Huelva | Almonte | La Rocina | HU-61001-JA | HU-11001_L173 | 1,91 |
| Huelva | Almonte | La Rocina | HU-61001-JA | HU-11001_L133 | 0,66 |
| Huelva | Almonte | La Rocina | HU-61001-JA | HU-11001_L128 | 5,76 |
| Huelva | Almonte | La Rocina | HU-61001-JA | HU-11001_L196 | 1,36 |
| Huelva | Almonte | La Rocina | HU-61001-JA | HU-11001_L132 | 2,62 |
| Huelva | Almonte | La Rocina | HU-61001-JA | HU-11001_L122 | 7,92 |
| Huelva | Almonte | La Rocina | HU-61001-JA | HU-11001_L123 | 7,68 |
| Huelva | Almonte | La Rocina | HU-61001-JA | HU-11001_L125 | 2,17 |
| Huelva | Almonte | La Rocina | HU-61001-JA | HU-11001_L127 | 4,90 |
| Huelva | Almonte | La Rocina | HU-61001-JA | HU-11001_L134 | 2,77 |
| Huelva | Almonte | La Rocina | HU-61001-JA | HU-11001_L135 | 0,79 |
| Huelva | Almonte | La Rocina | HU-61001-JA | HU-11001_L136 | 2,43 |
| Huelva | Almonte | La Rocina | HU-61001-JA | HU-11001_L138 | 1,48 |
| Huelva | Almonte | La Rocina | HU-61001-JA | HU-11001_L139 | 1,30 |
| Huelva | Almonte | La Rocina | HU-61001-JA | HU-11001_L140 | 1,34 |
| Huelva | Almonte | La Rocina | HU-61001-JA | HU-11001_L141 | 1,43 |
| Huelva | Almonte | La Rocina | HU-61001-JA | HU-11001_L142 | 1,31 |
| Huelva | Almonte | La Rocina | HU-61001-JA | HU-11001_L153 | 0,63 |
| Huelva | Almonte | La Rocina | HU-61001-JA | HU-11001_L154 | 5,05 |



| PROVINCIA | MUNICIPIO | MONTE | ELENCO | NOMBRE INFRAESTRUCTURA | SUPERFICIE Ha |
|-----------|-----------|-----------|-------------|------------------------|---------------|
| Huelva | Almonte | La Rocina | HU-61001-JA | HU-11001_L155 | 2,20 |
| Huelva | Almonte | La Rocina | HU-61001-JA | HU-11001_L156 | 11,59 |
| Huelva | Almonte | La Rocina | HU-61001-JA | HU-11001_L158 | 2,07 |
| Huelva | Almonte | La Rocina | HU-61001-JA | HU-11001_L159 | 2,78 |
| Huelva | Almonte | La Rocina | HU-61001-JA | HU-11001_L164 | 1,91 |
| Huelva | Almonte | La Rocina | HU-61001-JA | HU-11001_L165 | 4,71 |
| Huelva | Almonte | La Rocina | HU-61001-JA | HU-11001_L166 | 1,79 |
| Huelva | Almonte | La Rocina | HU-61001-JA | HU-11001_L167 | 1,51 |
| Huelva | Almonte | La Rocina | HU-61001-JA | HU-11001_L171 | 1,81 |
| Huelva | Almonte | La Rocina | HU-61001-JA | HU-11001_L180 | 1,79 |
| Huelva | Almonte | La Rocina | HU-61001-JA | HU-11001_L185 | 1,46 |
| Huelva | Almonte | La Rocina | HU-61001-JA | HU-11001_L195 | 2,21 |
| Huelva | Almonte | La Rocina | HU-61001-JA | HU-60005_L004 | 1,17 |
| Huelva | Almonte | La Rocina | HU-61001-JA | HU-11001_L145 | 10,25 |
| Huelva | Almonte | La Rocina | HU-61001-JA | HU-61001-JA_L04 | 1,15 |
| Huelva | Almonte | La Rocina | HU-61001-JA | HU-11001_L170 | 0,88 |
| Huelva | Almonte | La Rocina | HU-61001-JA | HU-11001_L146 | 12,23 |
| Huelva | Almonte | La Rocina | HU-61001-JA | HU-61001-JA_L51 | 4,94 |
| Huelva | Almonte | La Rocina | HU-61001-JA | HU-61001-JA_L58b | 3,00 |
| Huelva | Almonte | La Rocina | HU-61001-JA | HU-61001-JA_L28 | 2,21 |
| Huelva | Almonte | La Rocina | HU-61001-JA | HU-61001-JA_L26 | 8,39 |
| Huelva | Almonte | La Rocina | HU-61001-JA | HU-11001_L130 | 3,48 |
| Huelva | Almonte | La Rocina | HU-61001-JA | NEW_RF | 8,98 |
| Huelva | Almonte | La Rocina | HU-61001-JA | NEW_RF | 7,71 |
| Huelva | Almonte | La Rocina | HU-61001-JA | LA ROCINA_L01 | 83,52 |
| Huelva | Almonte | La Rocina | HU-61001-JA | HU-61001-JA_L72 | 0,75 |
| Huelva | Almonte | La Rocina | HU-61001-JA | HU_CCFF19_04 | 1,49 |
| Huelva | Almonte | La Rocina | HU-61001-JA | HU_CCFF19_04 | 3,38 |
| Huelva | Almonte | La Rocina | HU-61001-JA | HU_CCFF19_04 | 1,19 |
| Huelva | Almonte | La Rocina | HU-61001-JA | HU_CCFF19_04 | 1,37 |
| Huelva | Almonte | La Rocina | HU-61001-JA | HU_CCFF19_04 | 3,55 |
| Huelva | Almonte | La Rocina | HU-61001-JA | HU_CCFF19_04 | 5,01 |
| Huelva | Almonte | La Rocina | HU-61001-JA | HU_CCFF19_04 | 9,97 |
| Huelva | Almonte | La Rocina | HU-61001-JA | HU_CCFF19_04 | 24,39 |



| PROVINCIA | MUNICIPIO | MONTE | ELENCO | NOMBRE INFRAESTRUCTURA | SUPERFICIE Ha |
|-----------|-----------|-------------------------|-------------|-------------------------|---------------|
| Huelva | Almonte | La Rocina | HU-61001-JA | HU_CCFF19_04 | 16,21 |
| Huelva | Almonte | La Rocina | HU-61001-JA | HU_CCFF19_04 | 6,62 |
| Huelva | Almonte | La Rocina | HU-61001-JA | HU_CCFF19_04 | 32,12 |
| Huelva | Almonte | La Rocina | HU-61001-JA | HU_CCFF19_04 | 3,39 |
| Huelva | Almonte | La Rocina | HU-61001-JA | HU_CCFF19_04 | 14,05 |
| Huelva | Almonte | La Rocina | HU-61001-JA | HU_CCFF19_04 | 19,77 |
| Huelva | Almonte | La Rocina | HU-61001-JA | HU_CCFF19_04 | 10,99 |
| Huelva | Almonte | La Rocina | HU-61001-JA | HU_CCFF19_04 | 9,69 |
| Huelva | ALMONTE | LA ROCINA | | REPOBLACION TEJAR | 29,13 |
| Huelva | ALMONTE | LA ROCINA | | LINDE MOGEAS | 39,75 |
| Huelva | ALMONTE | LA ROCINA | | PEQUEÑA HOLANDA | 3,82 |
| Huelva | ALMONTE | LA ROCINA | | I. C. CRIA LINCE | 13,09 |
| Huelva | ALMONTE | LA ROCINA | | C.GUARDA MAYOR | 4,60 |
| Huelva | ALMONTE | LA ROCINA | | GASOLINERA | 4,89 |
| Huelva | ALMONTE | LA ROCINA | | | 22,61 |
| Huelva | ALMONTE | LA ROCINA | | INTERF. AULA NATURALEZA | 9,11 |
| Huelva | ALMONTE | LA ROCINA | | INTERF. ACEBUCHE | 22,99 |
| Huelva | Almonte | Las Marismillas y Otros | HU-60010-EP | HU-60010_L001 | 2,09 |
| Huelva | Almonte | Las Marismillas y Otros | HU-60010-EP | HU-60010_L002 | 2,73 |
| Huelva | Almonte | Las Marismillas y Otros | HU-60010-EP | HU-60010_L003 | 3,44 |
| Huelva | Almonte | Las Marismillas y Otros | HU-60010-EP | HU-60010_L004 | 2,57 |
| Huelva | Almonte | Las Marismillas y Otros | HU-60010-EP | HU-60010_L005 | 2,40 |
| Huelva | Almonte | Las Marismillas y Otros | HU-60010-EP | HU-60010_L006 | 3,52 |
| Huelva | Almonte | Las Marismillas y Otros | HU-60010-EP | HU-60010_L007 | 2,78 |
| Huelva | Almonte | Las Marismillas y Otros | HU-60010-EP | HU-60010_L008 | 1,68 |
| Huelva | Almonte | Las Marismillas y Otros | HU-60010-EP | HU-60010-EP_L11 | 2,46 |
| Huelva | Almonte | Los Mimbrales | HU-60027-EP | HU-60027-EP_L02 | 0,97 |



| PROVINCIA | MUNICIPIO | MONTE | ELENCO | NOMBRE INFRAESTRUCTURA | SUPERFICIE Ha |
|-----------|-----------|-----------------------------|-------------|------------------------|---------------|
| Huelva | Almonte | Los Mimbrales | HU-60027-EP | HU-60027-EP_L03 | 1,10 |
| Huelva | Almonte | Los Mimbrales | HU-60027-EP | HU-60027-EP_L04 | 1,03 |
| Huelva | Almonte | Los Mimbrales | HU-60027-EP | HU-60027-EP_L01 | 0,91 |
| Huelva | Almonte | Los Mimbrales | HU-60027-EP | HU_CCFF19_04 | 4,78 |
| Huelva | Almonte | Los Mimbrales | HU-60027-EP | HU_CCFF19_04 | 1,10 |
| Huelva | Almonte | Pinar de Faro | HU-70044-EP | Faro I | 6,56 |
| Huelva | Almonte | Pinar de Faro | HU-70044-EP | Faro II | 6,31 |
| Huelva | Almonte | Pinar de Faro | HU-70044-EP | Faro III | 1,39 |
| Huelva | Almonte | Pinar de Faro | HU-70044-EP | Faro IV | 5,50 |
| Huelva | Almonte | Pinar de Faro | HU-70044-EP | Faro V | 3,79 |
| Huelva | Almonte | Pinar de Faro | HU-70044-EP | HU-70044-EP_L01 | 7,27 |
| Huelva | Almonte | Reserva Biológica de Doñana | HU-70043-EP | Reserva XV | 0,53 |
| Huelva | Almonte | Reserva Biológica de Doñana | HU-70043-EP | Reserva XVIII | 11,35 |
| Huelva | Almonte | Reserva Biológica de Doñana | HU-70043-EP | Reserva XVI | 1,63 |
| Huelva | Almonte | Reserva Biológica de Doñana | HU-70043-EP | Reserva VII | 5,78 |
| Huelva | Almonte | Reserva Biológica de Doñana | HU-70043-EP | Reserva XX | 16,11 |
| Huelva | Almonte | Reserva Biológica de Doñana | HU-70043-EP | HU-70043-EP_L23 | 2,92 |
| Huelva | Almonte | Reserva Biológica de Doñana | HU-70043-EP | Reserva X | 6,33 |
| Huelva | Almonte | Reserva Biológica de Doñana | HU-70043-EP | HU-70043-EP_L09 | 11,14 |
| Huelva | Almonte | Reserva Biológica de Doñana | HU-70043-EP | Reserva XII | 3,54 |
| Huelva | Almonte | Reserva Biológica de Doñana | HU-70043-EP | Reserva II | 5,94 |
| Huelva | Almonte | Reserva Biológica de Doñana | HU-70043-EP | Reserva III | 3,37 |



| PROVINCIA | MUNICIPIO | MONTE | ELENCO | NOMBRE INFRAESTRUCTURA | SUPERFICIE Ha |
|-----------|------------|-------------------------------------|-------------|------------------------|---------------|
| | | | EP | | |
| Huelva | Almonte | Reserva Biológica de Doñana | HU-70043-EP | Reserva IV | 3,22 |
| Huelva | Almonte | Reserva Biológica de Doñana | HU-70043-EP | Reserva I | 2,13 |
| Huelva | Almonte | Reserva Biológica de Doñana | HU-70043-EP | | 9,43 |
| Huelva | Almonte | Rocina sur_Decreto 142/2016 | ROCINA_SUR | | 4,51 |
| Huelva | Almonte | Rocina sur_Decreto 142/2016 | ROCINA_SUR | | 7,78 |
| Huelva | Almonte | Rocina sur_Decreto 142/2016 | ROCINA_SUR | | 4,89 |
| Huelva | Almonte | Rocina sur_Decreto 142/2016 | ROCINA_SUR | | 4,15 |
| Huelva | ARACENA | ZONA USO PUBLICO | | A.R. MARIMATEO | 2,14 |
| Huelva | AROCHE | ALPIEDRA | | VALDESOTELLA_F01 | 52,11 |
| Huelva | AROCHE | EL MUSTIO | | MUSTIO_F02 | 23,66 |
| Huelva | AROCHE | EL MUSTIO | | MAHOMA-PRAO | 11,03 |
| Huelva | AROCHE | VIAS PECUARIAS | | V.P. ALISERILLAS | 2,38 |
| Huelva | Ayamonte | Coto Mayor | HU-11164-JA | C.MAYOR_A01 | 5,17 |
| Huelva | Ayamonte | Coto Mayor | HU-11164-JA | C.MAYOR_F01 | 2,12 |
| Huelva | Aznalcázar | Corredor Verde de Aznalcázar | SE-10023-JA | | 8,92 |
| Huelva | Aznalcázar | Corredor Verde de Aznalcázar | SE-10023-JA | HU_CCFF19_04 | 5,71 |
| Huelva | Aznalcázar | Corredor Verde de Aznalcázar | SE-10023-JA | SE-10023-JA_L18 | 5,38 |
| Huelva | Aznalcázar | Corredor Verde de Aznalcázar | SE-10023-JA | HU_CCFF19_04 | 3,46 |
| Huelva | Aznalcázar | Corredor Verde de Aznalcázar (DPMT) | SE-12023-EP | SE-12023-EP_L01 | 1,60 |
| Huelva | Aznalcázar | Corredor Verde de Aznalcázar (DPMT) | SE-12023-EP | SE-12023-EP_L03 | 2,25 |
| Huelva | Aznalcázar | Corredor Verde de Aznalcázar (DPMT) | SE-12023-EP | SE-12023-EP_L04 | 2,04 |
| Huelva | Aznalcázar | Corredor Verde de Aznalcázar (DPMT) | SE-12023-EP | SE-12023-EP_L06 | 2,20 |
| Huelva | Aznalcázar | Corredor Verde de Aznalcázar (DPMT) | SE-12023-EP | SE-10023-JA_L20 | 2,15 |
| Huelva | Aznalcázar | Corredor Verde de Aznalcázar (DPMT) | SE-12023-EP | SE-12023-EP_L10 | 3,00 |
| Huelva | Aznalcázar | Corredor Verde de Aznalcázar | SE-12023-EP | SE-10023-JA_L18 | 10,19 |



| PROVINCIA | MUNICIPIO | MONTE | ELENCO | NOMBRE INFRAESTRUCTURA | SUPERFICIE Ha |
|-----------|----------------|---|-------------|-----------------------------|---------------|
| | | (DPMT) | | | |
| Huelva | Azncázar | Corredor Verde de Azncázar (DPMT) | SE-12023-EP | SE-10023-JA_L18 | 2,91 |
| Huelva | Azncázar | Parcelas de Hato Ratón | SE-11016-JA | SE-11017-JA_L20 | 0,91 |
| Huelva | BEAS | BALDIOS DE BEAS | | PEDRO LOPEZ_F02 | 3,05 |
| Huelva | BEAS | BALDIOS DE BEAS | | PEDRO LOPEZ_F01 | 17,54 |
| Huelva | Beas | Baldíos de Beas | HU-70033-AY | HU-70033-AY_L03 | 13,20 |
| Huelva | Beas | Baldíos de Beas | HU-70033-AY | HU-70033-AY_L04 | 12,45 |
| Huelva | Beas | Baldíos de Beas | HU-70033-AY | BALDIOS BEAS_L03 | 6,28 |
| Huelva | Beas | Baldíos de Beas | HU-70033-AY | HU-70033-AY_L02_L07 | 14,57 |
| Huelva | Beas | Baldíos de Beas | HU-70033-AY | HU-70033-AY_L01 | 11,56 |
| Huelva | Bonares | Coto La Matilla I | HU-10005-JA | HU-10005_AP001 | 21,17 |
| Huelva | Bonares | Coto La Matilla I | HU-10005-JA | HU-10005_A005 | 13,24 |
| Huelva | Bonares | Coto La Matilla I | HU-10005-JA | HU-10005_A004 | 14,95 |
| Huelva | Bonares | Coto La Matilla I | HU-10005-JA | HU-10005-JA_L01 | 10,22 |
| Huelva | Bonares | Coto La Matilla I | HU-10005-JA | HU-10005_LP002 | 2,19 |
| Huelva | Bonares | Coto La Matilla I | HU-10005-JA | HU_CCFF19_04 | 1,89 |
| Huelva | Bonares | Coto La Matilla I | HU-10005-JA | HU_CCFF19_04 | 1,51 |
| Huelva | Bonares | Coto La Matilla I | HU-10005-JA | HU_CCFF19_04 | 6,52 |
| Huelva | Bonares | Coto La Matilla I | HU-10005-JA | HU_CCFF19_04 | 2,30 |
| Huelva | Bonares | Coto La Matilla I | HU-10005-JA | HU_CCFF19_04 | 5,37 |
| Huelva | Bonares | Coto La Matilla I | HU-10005-JA | HU-10005-JA_L06 | 11,30 |
| Huelva | BONARES | COTO LA MATILLA I | | OJO METIDO EN EL MECANIZADO | 48,04 |
| Huelva | Bonares | Pinar de Propios o del Rey | HU-50017-AY | P.PROPIOS_L02 | 0,52 |
| Huelva | Bonares | Pinar de Propios o del Rey | HU-50017-AY | P.PROPIOS_F02 | 6,06 |
| Huelva | Bonares | Pinar de Propios o del Rey | HU-50017-AY | P.PROPIOS_L03 | 1,96 |
| Huelva | Bonares | Pinar de Propios o del Rey | HU-50017-AY | P.PROPIOS_A02 | 10,80 |
| Huelva | Bonares | Pinar de Propios o del Rey | HU-50017-AY | P.PROPIOS_L01 | 1,09 |
| Huelva | Bonares | Pinar de Propios o del Rey | HU-50017-AY | P.PROPIOS_F01 | 1,17 |
| Huelva | Bonares | Pinar de Propios o del Rey | HU-50017-AY | P.PROPIOS_A01 | 4,29 |
| Huelva | BONARES | PINAR DE PROPIOS O DEL REY | | A.R. CORCHITO | 6,62 |
| Huelva | CABEZAS RUBIAS | LA SIERRA O DEHESA DE PROPIOS O BALDIOS DE CABEZAS RUBIAS | | BALDIOS RUBIAS_A02 | 19,08 |
| Huelva | CABEZAS RUBIAS | LA SIERRA O DEHESA DE PROPIOS O BALDIOS DE CABEZAS | | BALDIOS RUBIAS_A01 | 10,53 |



| PROVINCIA | MUNICIPIO | MONTE | ELENCO | NOMBRE INFRAESTRUCTURA | SUPERFICIE Ha |
|-----------|----------------|---|-------------|--------------------------|---------------|
| | | RUBIAS | | | |
| Huelva | CABEZAS RUBIAS | LA SIERRA O DEHESA DE PROPIOS O BALDIOS DE CABEZAS RUBIAS | | BALDIOS RUBIAS_A01 | 30,48 |
| Huelva | CALA | ZONA USO PUBLICO | | A.R. TRES ENCINAS | 3,54 |
| Huelva | CALAÑAS | ALTO ALCORNOCOSO | | LA ZARZA | 17,34 |
| Huelva | CALAÑAS | ARROYO PIZARRA | | FAJAS PIZARRA | 33,25 |
| Huelva | Calañas | Núcleo Forestal El Cobujón | HU-10078-JA | HU-10078-_L11 | 50,74 |
| Huelva | Calañas | Núcleo Forestal El Cobujón | HU-10078-JA | HU-10078-JA_L04 | 14,19 |
| Huelva | Calañas | Núcleo Forestal El Cobujón | HU-10078-JA | HU-10178-JA_L17 | 13,09 |
| Huelva | Calañas | Núcleo Forestal El Cobujón | HU-10078-JA | HU-10178-JA_L16 | 12,14 |
| Huelva | Calañas | Núcleo Forestal El Cobujón | HU-10078-JA | HU-10078-JA_L01,02,03,12 | 24,89 |
| Huelva | CARTAYA | CAMPO COMUN DE ABAJO | | CASA SERRANO | 22,54 |
| Huelva | CARTAYA | CAMPO COMUN DE ABAJO | | A.R. LAS CUMBRES | 3,58 |
| Huelva | Cartaya | Campo Común de Abajo | HU-70002-AY | CC ABAJO_F01 | 21,19 |
| Huelva | Cartaya | Campo Común de Abajo | HU-70002-AY | CC ABAJO_F03 | 2,29 |
| Huelva | Cartaya | Campo Común de Abajo | HU-70002-AY | CC ABAJO_F02 | 41,38 |
| Huelva | Cartaya | Campo Común de Abajo | HU-70002-AY | CC ABAJO_F03 | 7,46 |
| Huelva | Cartaya | Campo Común de Abajo | HU-70002-AY | CC ABAJO_A0X | 39,53 |
| Huelva | Cartaya | Campo Común de Abajo | HU-70002-AY | CC ABAJO_I01 | 48,03 |
| Huelva | Cartaya | Campo Común de Abajo | HU-70002-AY | CC ABAJO_AXX | 6,42 |
| Huelva | Cartaya | Campo Común de Abajo | HU-70002-AY | CC ABAJO_IXX | 8,99 |
| Huelva | Cartaya | Campo Común de Abajo | HU-70002-AY | CC ABAJO_I0X | 12,40 |
| Huelva | CARTAYA | CAMPO COMUN DE ARRIBA | | A.R. LAS PALOMAS | 6,64 |
| Huelva | Cartaya | Campo Común de Arriba | HU-70001-AY | CC ARRIBA_F06 | 26,01 |
| Huelva | Cartaya | Campo Común de Arriba | HU-70001-AY | CC ARRIBA_F05 | 21,65 |
| Huelva | Cartaya | Campo Común de Arriba | HU-70001-AY | CC ARRIBA_F04 | 34,57 |
| Huelva | Cartaya | Campo Común de Arriba | HU-70001-AY | CC ARRIBA_F02 | 28,01 |
| Huelva | Cartaya | Campo Común de Arriba | HU-70001-AY | CC ARRIBA_F07 | 9,90 |
| Huelva | Cartaya | Campo Común de Arriba | HU-70001-AY | CC ARRIBA_A01 | 42,24 |
| Huelva | Cartaya | Campo Común de Arriba | HU-70001-AY | CC ARRIBA_F0X | 9,47 |
| Huelva | Cartaya | Campo Común de Arriba | HU-70001-AY | CC ARRIBA_A01 | 24,54 |
| Huelva | Cartaya | Campo Común de Arriba | HU-70001-AY | CC ARRIBA_F01 | 28,46 |
| Huelva | Cartaya | Campo Común de Arriba | HU-70001-AY | HU-70001_L010 | 2,54 |
| Huelva | Cartaya | Campo Común de Arriba | HU-70001-AY | HU-70001_L011 | 5,22 |



| PROVINCIA | MUNICIPIO | MONTE | ELENCO | NOMBRE INFRAESTRUCTURA | SUPERFICIE Ha |
|-----------|--------------------|-----------------------|-------------|------------------------|---------------|
| Huelva | Cartaya | Campo Común de Arriba | HU-70001-AY | HU-70001_L026 | 1,86 |
| Huelva | Cartaya | Campo Común de Arriba | HU-70001-AY | HU-70001-AY_L25 | 1,46 |
| Huelva | Cartaya | Campo Común de Arriba | HU-70001-AY | HU-70001-AY_L21 | 2,34 |
| Huelva | Cartaya | Campo Común de Arriba | HU-70001-AY | HU-70001-AY_L16 | 2,75 |
| Huelva | Cartaya | Campo Común de Arriba | HU-70001-AY | HU-70001-AY_L17 | 2,80 |
| Huelva | Cartaya | Campo Común de Arriba | HU-70001-AY | HU-70001-AY_L18 | 2,65 |
| Huelva | Cartaya | Campo Común de Arriba | HU-70001-AY | HU-70001-AY_L19 | 1,85 |
| Huelva | Cartaya | Campo Común de Arriba | HU-70001-AY | HU-70001-AY_L06 | 2,61 |
| Huelva | Cartaya | Campo Común de Arriba | HU-70001-AY | HU-70001-AY_L11 | 2,55 |
| Huelva | Cartaya | Campo Común de Arriba | HU-70001-AY | CC ARRIBA_A01 | 35,89 |
| Huelva | Cartaya | Campo Común de Arriba | HU-70001-AY | HU-70001-AY_L24 | 2,00 |
| Huelva | Cartaya | Campo Común de Arriba | HU-70001-AY | HU-70001_L028 | 1,39 |
| Huelva | Cartaya | Campo Común de Arriba | HU-70001-AY | HU-70001_L031 | 1,43 |
| Huelva | Cartaya | Campo Común de Arriba | HU-70001-AY | HU-70001_L032 | 2,80 |
| Huelva | Cartaya | Campo Común de Arriba | HU-70001-AY | HU-70001_L033 | 1,25 |
| Huelva | Cartaya | Campo Común de Arriba | HU-70001-AY | HU-70001_L022 | 0,36 |
| Huelva | Cartaya | Campo Común de Arriba | HU-70001-AY | HU-70001_L021 | 0,78 |
| Huelva | Cartaya | Campo Común de Arriba | HU-70001-AY | CC ARRIBA_L0X | 1,50 |
| Huelva | CORTEGANA | LA FRESNERA | | AREAS CERILLO | 15,64 |
| Huelva | El Almendro | Los Graneros | HU-11096-JA | GRANEROS_L01 | 12,42 |
| Huelva | El Almendro | Los Graneros | HU-11096-JA | GRANEROS_A01 | 15,04 |
| Huelva | EL ALMENDRO | LOS GRANEROS | | Areas Graneros | 17,98 |
| Huelva | EL GRANADO | EL SARDON | | SARDON_F02 | 5,48 |
| Huelva | El Granado | El Sardón | HU-11035-JA | SARDON_L01 | 43,42 |
| Huelva | El Granado | El Sardón | HU-11035-JA | SARDON_A01 | 9,73 |
| Huelva | Escacena del Campo | Pata del Caballo | HU-11006-JA | HU-11006-JA_L13 | 10,24 |
| Huelva | Escacena del Campo | Pata del Caballo | HU-11006-JA | HU-11006-JA_L14 | 1,70 |
| Huelva | Escacena del Campo | Pata del Caballo | HU-11006-JA | HU-11006-JA_L05 | 8,34 |
| Huelva | Escacena del Campo | Pata del Caballo | HU-11006-JA | HU-11006-JA_L06,08,15 | 20,27 |
| Huelva | Escacena del Campo | Pata del Caballo | HU-11006-JA | HU-11006-JA_L06 | 11,57 |
| Huelva | Escacena del Campo | Pata del Caballo | HU-11006-JA | HU-11006-JA_L03,06,07 | 33,42 |
| Huelva | Escacena del Campo | Pata del Caballo | HU-11006-JA | HU-11006-JA_L04 | 9,18 |
| Huelva | Escacena del Campo | Pata del Caballo | HU-11006-JA | PATA CABALLO_F02 | 7,43 |



| PROVINCIA | MUNICIPIO | MONTE | ELENCO | NOMBRE INFRAESTRUCTURA | SUPERFICIE Ha |
|-----------|----------------------|------------------------|-------------|------------------------|---------------|
| Huelva | GALAROZA | EL TALENQUE | | A.R. EL TALENQUE | 5,43 |
| Huelva | GALAROZA | LA DEHESA | | AREA CEDEFO | 4,19 |
| Huelva | GIBRALEON | CAÑADA CORCHO Y RINCON | | INTERF. SAN ANTON | 13,65 |
| Huelva | GIBRALEON | CAÑADA CORCHO Y RINCON | | A.R. VALLE ROMERO | 5,01 |
| Huelva | Gibraleón | Cañada Corcho y Rincón | HU-70012-AY | CAÑADA_L01 | 9,54 |
| Huelva | Gibraleón | Cañada Corcho y Rincón | HU-70012-AY | CAÑADA_F01 | 1,51 |
| Huelva | Gibraleón | Cañada Corcho y Rincón | HU-70012-AY | HU-70012_L006 | 1,15 |
| Huelva | Gibraleón | Cañada Corcho y Rincón | HU-70012-AY | HU-70012_A003 | 9,18 |
| Huelva | Gibraleón | Cañada Corcho y Rincón | HU-70012-AY | HU-70012_F008 | 3,79 |
| Huelva | Gibraleón | Cañada Corcho y Rincón | HU-70012-AY | HU-70012_F007 | 1,82 |
| Huelva | Gibraleón | Cañada Corcho y Rincón | HU-70012-AY | CAÑADA_F02 | 4,68 |
| Huelva | Gibraleón | Cañada Corcho y Rincón | HU-70012-AY | CAÑADA_F03 | 8,97 |
| Huelva | Gibraleón | Cañada Corcho y Rincón | HU-70012-AY | CAÑADA_F05 | 5,18 |
| Huelva | Gibraleón | Cañada Corcho y Rincón | HU-70012-AY | | 4,65 |
| Huelva | Gibraleón | Cañada Corcho y Rincón | HU-70012-AY | HU_CCFF19_04 | 0,72 |
| Huelva | Gibraleón | Cañada Corcho y Rincón | HU-70012-AY | HU_CCFF19_04 | 4,13 |
| Huelva | Gibraleón | Cañada Corcho y Rincón | HU-70012-AY | HU_CCFF19_04 | 4,68 |
| Huelva | Gibraleón | Cañada Corcho y Rincón | HU-70012-AY | HU_CCFF19_04 | 3,45 |
| Huelva | HIGUERA DE LA SIERRA | EL EGIDO Y LA SIERRA | | I. EL EGIDO | 8,89 |
| Huelva | Hinojos | Las Paredejas | HU-50012-AY | PAREDEJAS_A01 | 9,43 |
| Huelva | Hinojos | Las Paredejas | HU-50012-AY | PAREDEJAS_F03 | 8,72 |
| Huelva | Hinojos | Las Paredejas | HU-50012-AY | PAREDEJAS_F02 | 7,23 |
| Huelva | Hinojos | Las Paredejas | HU-50012-AY | PAREDEJAS_F01 | 2,61 |
| Huelva | Hinojos | Los Propios | HU-50011-AY | PROPIOS_A48 | 1,83 |
| Huelva | Hinojos | Los Propios | HU-50011-AY | PROPIOS_A02 | 0,57 |
| Huelva | Hinojos | Los Propios | HU-50011-AY | PROPIOS_A09 | 3,04 |
| Huelva | Hinojos | Los Propios | HU-50011-AY | PROPIOS_A03 | 2,41 |
| Huelva | Hinojos | Los Propios | HU-50011-AY | PROPIOS_A04 | 3,17 |
| Huelva | Hinojos | Los Propios | HU-50011-AY | PROPIOS_A05 | 2,21 |
| Huelva | Hinojos | Los Propios | HU-50011-AY | PROPIOS_A06 | 3,23 |
| Huelva | Hinojos | Los Propios | HU-50011-AY | PROPIOS_A12 | 2,21 |
| Huelva | Hinojos | Los Propios | HU-50011-AY | PROPIOS_A14 | 2,23 |
| Huelva | Hinojos | Los Propios | HU-50011-AY | PROPIOS_A08 | 3,83 |



| PROVINCIA | MUNICIPIO | MONTE | ELENCO | NOMBRE INFRAESTRUCTURA | SUPERFICIE Ha |
|-----------|-----------|-------------|-------------|------------------------|---------------|
| Huelva | Hinojos | Los Propios | HU-50011-AY | PROPIOS_A13 | 4,72 |
| Huelva | Hinojos | Los Propios | HU-50011-AY | PROPIOS_A15 | 3,56 |
| Huelva | Hinojos | Los Propios | HU-50011-AY | PROPIOS_A11 | 7,54 |
| Huelva | Hinojos | Los Propios | HU-50011-AY | A.R. LOS CENTENALES | 0,63 |
| Huelva | Hinojos | Los Propios | HU-50011-AY | PROPIOS_F06 | 1,68 |
| Huelva | Hinojos | Los Propios | HU-50011-AY | PROPIOS_A10 | 3,48 |
| Huelva | Hinojos | Los Propios | HU-50011-AY | PROPIOS_A17 | 5,94 |
| Huelva | Hinojos | Los Propios | HU-50011-AY | PROPIOS_F04 | 4,72 |
| Huelva | Hinojos | Los Propios | HU-50011-AY | PROPIOS_A07 | 4,52 |
| Huelva | Hinojos | Los Propios | HU-50011-AY | PROPIOS_A21 | 0,67 |
| Huelva | Hinojos | Los Propios | HU-50011-AY | PROPIOS_A35 | 3,35 |
| Huelva | Hinojos | Los Propios | HU-50011-AY | PROPIOS_A29 | 0,65 |
| Huelva | Hinojos | Los Propios | HU-50011-AY | PROPIOS_A50 | 0,83 |
| Huelva | Hinojos | Los Propios | HU-50011-AY | PROPIOS_A34 | 2,27 |
| Huelva | Hinojos | Los Propios | HU-50011-AY | PROPIOS_A46 | 1,11 |
| Huelva | Hinojos | Los Propios | HU-50011-AY | PROPIOS_A41 | 0,58 |
| Huelva | Hinojos | Los Propios | HU-50011-AY | PROPIOS_A45 | 1,16 |
| Huelva | Hinojos | Los Propios | HU-50011-AY | PROPIOS_A44 | 0,66 |
| Huelva | Hinojos | Los Propios | HU-50011-AY | PROPIOS_A25 | 2,30 |
| Huelva | Hinojos | Los Propios | HU-50011-AY | PROPIOS_F07 | 2,12 |
| Huelva | Hinojos | Los Propios | HU-50011-AY | PROPIOS_A28 | 3,06 |
| Huelva | Hinojos | Los Propios | HU-50011-AY | PROPIOS_A51 | 0,39 |
| Huelva | Hinojos | Los Propios | HU-50011-AY | PROPIOS_A23 | 1,44 |
| Huelva | Hinojos | Los Propios | HU-50011-AY | PROPIOS_A38 | 0,45 |
| Huelva | Hinojos | Los Propios | HU-50011-AY | PROPIOS_A47 | 1,36 |
| Huelva | Hinojos | Los Propios | HU-50011-AY | PROPIOS_A33 | 1,71 |
| Huelva | Hinojos | Los Propios | HU-50011-AY | PROPIOS_A20 | 0,42 |
| Huelva | Hinojos | Los Propios | HU-50011-AY | PROPIOS_A49 | 1,75 |
| Huelva | Hinojos | Los Propios | HU-50011-AY | PROPIOS_A51 | 1,38 |
| Huelva | Hinojos | Los Propios | HU-50011-AY | PROPIOS_A24 | 2,15 |
| Huelva | Hinojos | Los Propios | HU-50011-AY | PROPIOS_A22 | 1,15 |
| Huelva | Hinojos | Los Propios | HU-50011-AY | PROPIOS_A19 | 33,44 |
| Huelva | Hinojos | Los Propios | HU-50011-AY | PROPIOS_A01 | 38,01 |



| PROVINCIA | MUNICIPIO | MONTE | ELENCO | NOMBRE INFRAESTRUCTURA | SUPERFICIE Ha |
|-----------|-----------|------------------------|-------------|------------------------|---------------|
| Huelva | Hinojos | Los Propios | HU-50011-AY | PROPIOS_A16 | 6,21 |
| Huelva | Hinojos | Los Propios | HU-50011-AY | PROPIOS_F01 | 66,68 |
| Huelva | Hinojos | Los Propios | HU-50011-AY | PROPIOS_F02 | 39,47 |
| Huelva | Hinojos | Los Propios | HU-50011-AY | PROPIOS_F03 | 7,12 |
| Huelva | Hinojos | Los Propios | HU-50011-AY | PROPIOS_A18 | 0,66 |
| Huelva | Hinojos | Los Propios | HU-50011-AY | PROPIOS_F05 | 1,25 |
| Huelva | Hinojos | Los Propios | HU-50011-AY | PROPIOS_A26 | 2,91 |
| Huelva | Hinojos | Los Propios | HU-50011-AY | PROPIOS_A27 | 1,36 |
| Huelva | Hinojos | Los Propios | HU-50011-AY | PROPIOS_A31 | 1,08 |
| Huelva | Hinojos | Los Propios | HU-50011-AY | PROPIOS_A32 | 1,00 |
| Huelva | Hinojos | Los Propios | HU-50011-AY | PROPIOS_A36 | 8,26 |
| Huelva | Hinojos | Los Propios | HU-50011-AY | PROPIOS_A37 | 0,30 |
| Huelva | Hinojos | Los Propios | HU-50011-AY | PROPIOS_F08 | 0,45 |
| Huelva | Hinojos | Los Propios | HU-50011-AY | PROPIOS_A39 | 2,95 |
| Huelva | Hinojos | Los Propios | HU-50011-AY | PROPIOS_F09 | 0,59 |
| Huelva | Hinojos | Los Propios | HU-50011-AY | PROPIOS_A40 | 0,70 |
| Huelva | Hinojos | Los Propios | HU-50011-AY | PROPIOS_A42 | 2,47 |
| Huelva | Hinojos | Los Propios | HU-50011-AY | PROPIOS_A43 | 2,27 |
| Huelva | Hinojos | Los Propios | HU-50011-AY | HU-50011_AP034 | 5,48 |
| Huelva | HINOJOS | LOS PROPIOS | | A.R. CENTENALES | 4,53 |
| Huelva | HINOJOS | LOS PROPIOS | | INTERFASE HINOJOS | 13,58 |
| Huelva | HINOJOS | LOS PROPIOS | | INTERFASE ANIMAS | 2,06 |
| Huelva | HINOJOS | LOS PROPIOS | | PROPIOS_A01B | 34,58 |
| Huelva | Hinojos | Matasgordas y El Pinto | HU-11019-JA | HU-11019_L002 | 3,01 |
| Huelva | Hinojos | Matasgordas y El Pinto | HU-11019-JA | HU-11019_L003 | 2,06 |
| Huelva | Hinojos | Matasgordas y El Pinto | HU-11019-JA | HU-11019_L004 | 2,00 |
| Huelva | Hinojos | Matasgordas y El Pinto | HU-11019-JA | HU-11019_L006 | 3,65 |
| Huelva | Hinojos | Matasgordas y El Pinto | HU-11019-JA | HU-11019-JA_L11 | 1,54 |
| Huelva | Hinojos | Matasgordas y El Pinto | HU-11019-JA | HU-11019-JA_L15 | 0,57 |
| Huelva | Hinojos | Matasgordas y El Pinto | HU-11019-JA | HU-11019-JA_L08 | 4,89 |
| Huelva | Hinojos | Matasgordas y El Pinto | HU-11019-JA | HU-11019-JA_L13 | 0,49 |
| Huelva | Hinojos | Matasgordas y El Pinto | HU-11019-JA | HU-11019-JA_L14 | 0,32 |
| Huelva | Hinojos | Matasgordas y El Pinto | HU-11019-JA | HU-11019-JA_L12 | 3,39 |



| PROVINCIA | MUNICIPIO | MONTE | ELENCO | NOMBRE INFRAESTRUCTURA | SUPERFICIE Ha |
|-----------|-----------|------------------------|---------------|------------------------|---------------|
| Huelva | Hinojos | Matasgordas y El Pinto | HU-11019-JA | HU-11019-JA_L06 | 1,45 |
| Huelva | Hinojos | Matasgordas y El Pinto | HU-11019-JA | HU-11019_L005 | 1,84 |
| Huelva | Hinojos | Matasgordas y El Pinto | HU-11019-JA | HU-11019_L001 | 2,92 |
| Huelva | Hinojos | Matasgordas y El Pinto | HU-11019-JA | HU_CCFF19_04 | 6,95 |
| Huelva | Hinojos | Moralejo | HU-10523-EP | HU-10523-EP_L01 | 0,98 |
| Huelva | Hinojos | Moralejo | HU-10523-EP | HU-10523-EP_L02 | 4,34 |
| Huelva | Hinojos | Moralejo | HU-10523-EP | HU-10523-EP_L03 | 2,44 |
| Huelva | Hinojos | Moralejo | HU-10523-EP | HU-10523-EP_L04 | 7,16 |
| Huelva | Hinojos | Moralejo | HU-10523-EP | HU_CCFF19_04 | 0,60 |
| Huelva | Hinojos | Pinar Pinto | HU-10522-EP | HU-10522-EP_L01 | 8,42 |
| Huelva | Hinojos | Pinar Pinto | HU-10522-EP | HU-10522-EP_L02 | 2,19 |
| Huelva | Hinojos | Pinar Pinto | HU-10522-EP | HU-10522-EP_L03 | 1,17 |
| Huelva | Hinojos | Pinar Pinto | HU-10522-EP | HU-10522-EP_L04 | 5,27 |
| Huelva | Hinojos | Pinar Pinto | HU-10522-EP | HU-10522-EP_L05 | 2,87 |
| Huelva | Hinojos | Pinar Pinto | HU-10522-EP | HU-10522-EP_L06 | 1,69 |
| Huelva | Hinojos | Pinar Pinto | HU-10522-EP | HU-10522-EP_L07 | 1,20 |
| Huelva | Hinojos | Pinar Pinto | HU-10522-EP | HU-10522-EP_L08 | 2,08 |
| Huelva | Hinojos | Pinar Pinto | HU-10522-EP | HU-10522-EP_L09 | 3,68 |
| Huelva | Hinojos | Pinar Pinto | HU-10522-EP | HU-10522-EP_L10 | 1,86 |
| Huelva | HUELVA | CALATILLA | | CALATILLA | 2,24 |
| Huelva | Huelva | Isla Saltés | Saltés (DPMT) | HU_CCFF19_04 | 2,81 |
| Huelva | Huelva | Isla Saltés | Saltés (DPMT) | HU_CCFF19_04 | 5,85 |
| Huelva | Huelva | Isla Saltés | Saltés | HU_CCFF19_04 | 1,60 |



| PROVINCIA | MUNICIPIO | MONTE | ELENCO | NOMBRE INFRAESTRUCTURA | SUPERFICIE Ha |
|-----------|-------------------|-------------------------------------|--------------|------------------------|---------------|
| | | | (DPMT | | |
| Huelva | Huelva | Llanos de Bacuta | Bacuta(DPMT) | HU_CCFF19_04 | 0,27 |
| Huelva | Huelva | Llanos de Bacuta | Bacuta(DPMT) | HU_CCFF19_04 | 3,88 |
| Huelva | Isla Mayor | Corredor Verde de Isla Mayor | SE-10030-JA | SE-12030-EP_L02 | 0,49 |
| Huelva | Isla Mayor | Corredor Verde de Isla Mayor | SE-10030-JA | SE-10030-JA_L01 | 1,62 |
| Huelva | Isla Mayor | Corredor Verde de Isla Mayor | SE-10030-JA | SE-12030-EP_L07 | 1,57 |
| Huelva | Isla Mayor | Corredor Verde de Isla Mayor | SE-10030-JA | SE-12030-EP_L08 | 7,86 |
| Huelva | Isla Mayor | Corredor Verde de Isla Mayor (DPMT) | SE-12030-EP | SE-12030-EP_L05 | 0,14 |
| Huelva | Isla Mayor | Corredor Verde de Isla Mayor (DPMT) | SE-12030-EP | SE-12030-EP_L06 | 0,60 |
| Huelva | Isla Mayor | Corredor Verde de Isla Mayor (DPMT) | SE-12030-EP | SE-12030-EP_L011 | 0,50 |
| Huelva | Isla Mayor | Corredor Verde de Isla Mayor (DPMT) | SE-12030-EP | SE-12030-EP_L02 | 0,38 |
| Huelva | La Puebla del Río | Corredor Verde de La Puebla del Río | SE-10031-JA | SE-10031-JA_L01 | 0,17 |
| Huelva | Lepe | Dehesa del Piorno | HU-50018-AY | PIORNO_A03 | 12,01 |
| Huelva | Lepe | Dehesa del Piorno | HU-50018-AY | PIORNO_F0X | 11,32 |
| Huelva | Lepe | Dehesa del Piorno | HU-50018-AY | PIORNO_F02 | 1,89 |
| Huelva | Lepe | Dehesa del Piorno | HU-50018-AY | PIORNO_A02 | 16,96 |
| Huelva | Lepe | Dehesa del Piorno | HU-50018-AY | PIORNO_AXX | 7,15 |
| Huelva | Lucena del Puerto | Coto Flores | HU-11003-JA | HU-11003_L001 | 6,26 |
| Huelva | Lucena del Puerto | Coto Flores | HU-11003-JA | HU-11003_L005 | 3,28 |
| Huelva | Lucena del Puerto | Coto Flores | HU-11003-JA | HU-11003_L007 | 1,21 |
| Huelva | Lucena del Puerto | Coto Flores | HU-11003-JA | HU-11003_L008 | 1,46 |
| Huelva | Lucena del Puerto | Coto Flores | HU-11003-JA | HU-11003_A009 | 2,85 |
| Huelva | Lucena del Puerto | Coto Flores | HU-11003-JA | HU-11003_L011 | 1,81 |
| Huelva | Lucena del Puerto | Coto Flores | HU-11003-JA | HU-11003_L015 | 1,42 |
| Huelva | Lucena del Puerto | Coto Flores | HU-11003-JA | HU-11003-JA_L18 | 4,76 |
| Huelva | Lucena del Puerto | Coto Flores | HU-11003-JA | HU-11003_LP004 | 4,73 |
| Huelva | Lucena del Puerto | Coto Flores | HU-11003-JA | HU-11003_A016 | 4,56 |
| Huelva | Lucena del Puerto | Coto Flores | HU-11003-JA | HU-11003-JA_L03 | 3,03 |
| Huelva | Lucena del Puerto | Coto Flores | HU-11003-JA | HU-11003-JA_L08 | 0,62 |
| Huelva | Lucena del Puerto | Coto Flores | HU-11003-JA | HU-11003-JA_L12 | 0,23 |



| PROVINCIA | MUNICIPIO | MONTE | ELENCO | NOMBRE INFRAESTRUCTURA | SUPERFICIE Ha |
|-----------|-------------------|---------------------|-------------|------------------------|---------------|
| Huelva | Lucena del Puerto | Coto Flores | HU-11003-JA | HU-11003-JA_L21 | 1,61 |
| Huelva | Lucena del Puerto | Coto Flores | HU-11003-JA | HU-11003_L017 | 1,59 |
| Huelva | Lucena del Puerto | Coto Flores | HU-11003-JA | HU-11003_A002 | 11,29 |
| Huelva | Lucena del Puerto | Coto Flores | HU-11003-JA | HU-11003-JA_L06 | 1,68 |
| Huelva | Lucena del Puerto | Coto Flores | HU-11003-JA | HU-11003_A013 | 4,97 |
| Huelva | Lucena del Puerto | Coto Flores | HU-11003-JA | HU-11003_F014 | 2,59 |
| Huelva | Lucena del Puerto | Coto Flores | HU-11003-JA | HU-11003-JA_L20 | 0,70 |
| Huelva | Lucena del Puerto | Coto Flores | HU-11003-JA | HU-11003-JA_L02b | 7,25 |
| Huelva | Lucena del Puerto | Coto Flores | HU-11003-JA | | 0,86 |
| Huelva | LUCENA DEL PUERTO | COTO FLORES | | COTO FLORES PROP1 | 32,07 |
| Huelva | LUCENA DEL PUERTO | MADRONA Y VALPAJOSO | | A.R. PINO CRUZ | 2,92 |
| Huelva | MOGUER | COTO MAZAGON | | A.R. PARADOR | 4,22 |
| Huelva | MOGUER | COTO MAZAGON | | INTERFASE ARENOSILLO | 5,68 |
| Huelva | Moguer | Coto Mazagón | HU-11002-JA | HU-11002_LP001 | 2,56 |
| Huelva | Moguer | Coto Mazagón | HU-11002-JA | HU-11002_L005 | 2,60 |
| Huelva | Moguer | Coto Mazagón | HU-11002-JA | HU-11002_L008 | 5,07 |
| Huelva | Moguer | Coto Mazagón | HU-11002-JA | HU-11002_L009 | 2,43 |
| Huelva | Moguer | Coto Mazagón | HU-11002-JA | HU-11002_L010 | 1,32 |
| Huelva | Moguer | Coto Mazagón | HU-11002-JA | HU-11002_A014 | 2,66 |
| Huelva | Moguer | Coto Mazagón | HU-11002-JA | HU-11002_L016 | 6,10 |
| Huelva | Moguer | Coto Mazagón | HU-11002-JA | HU-11002_L020 | 10,38 |
| Huelva | Moguer | Coto Mazagón | HU-11002-JA | HU-11002_L022 | 4,56 |
| Huelva | Moguer | Coto Mazagón | HU-11002-JA | HU-11002_L023 | 3,58 |
| Huelva | Moguer | Coto Mazagón | HU-11002-JA | HU-11002_F026 | 1,98 |
| Huelva | Moguer | Coto Mazagón | HU-11002-JA | HU-11002_A027 | 27,89 |
| Huelva | Moguer | Coto Mazagón | HU-11002-JA | HU-11002_L029 | 2,82 |
| Huelva | Moguer | Coto Mazagón | HU-11002-JA | HU-11002_L034 | 4,75 |
| Huelva | Moguer | Coto Mazagón | HU-11002-JA | HU-11002_L035 | 2,67 |
| Huelva | Moguer | Coto Mazagón | HU-11002-JA | HU-11002_L038 | 1,53 |
| Huelva | Moguer | Coto Mazagón | HU-11002-JA | HU-11002_A013 | 16,31 |
| Huelva | Moguer | Coto Mazagón | HU-11002-JA | HU-11002_L006 | 8,68 |
| Huelva | Moguer | Coto Mazagón | HU-11002-JA | HU-11002-JA_L45 | 2,52 |
| Huelva | Moguer | Coto Mazagón | HU-11002-JA | HU-11002-JA_L44 | 5,33 |
| Huelva | Moguer | Coto Mazagón | HU-11002-JA | HU-11002-JA_L27 | 0,22 |



| PROVINCIA | MUNICIPIO | MONTE | ELENCO | NOMBRE INFRAESTRUCTURA | SUPERFICIE Ha |
|-----------|-----------|---------------------------|-------------|------------------------|---------------|
| Huelva | Moguer | Coto Mazagón | HU-11002-JA | HU-11002-JA_L29 | 1,21 |
| Huelva | Moguer | Coto Mazagón | HU-11002-JA | HU-11002-JA_L30 | 0,89 |
| Huelva | Moguer | Coto Mazagón | HU-11002-JA | HU-11002-JA_L28 | 0,88 |
| Huelva | Moguer | Coto Mazagón | HU-11002-JA | HU-11002-JA_L35 | 0,20 |
| Huelva | Moguer | Coto Mazagón | HU-11002-JA | HU-11002-JA_L33 | 0,85 |
| Huelva | Moguer | Coto Mazagón | HU-11002-JA | HU-11002-JA_L40 | 2,79 |
| Huelva | Moguer | Coto Mazagón | HU-11002-JA | HU-11002-JA_L02 | 0,84 |
| Huelva | Moguer | Coto Mazagón | HU-11002-JA | HU-11002_L031 | 2,20 |
| Huelva | Moguer | Coto Mazagón | HU-11002-JA | HU-11002_L039 | 6,39 |
| Huelva | Moguer | Coto Mazagón | HU-11002-JA | HU-11002_A004 | 2,43 |
| Huelva | Moguer | Coto Mazagón | HU-11002-JA | HU-11002_L028 | 1,96 |
| Huelva | Moguer | Coto Mazagón | HU-11002-JA | HU-11002-JA_L02b | 2,70 |
| Huelva | Moguer | Coto Mazagón | HU-11002-JA | HU-11002_A025 | 19,30 |
| Huelva | Moguer | Coto Mazagón | HU-11002-JA | HU-11002_L040 | 9,05 |
| Huelva | Moguer | Coto Mazagón | HU-11002-JA | HU-11002_L021 | 1,72 |
| Huelva | Moguer | Coto Mazagón | HU-11002-JA | HU-11002_L007 | 5,28 |
| Huelva | Moguer | Coto Mazagón | HU-11002-JA | HU-11002_L007 | 0,80 |
| Huelva | Moguer | Coto Mazagón | HU-11002-JA | HU-11002_L007 | 6,51 |
| Huelva | Moguer | Grupo Ordenados de Moguer | HU-50001-AY | O MOGUER_F10 | 5,95 |
| Huelva | Moguer | Grupo Ordenados de Moguer | HU-50001-AY | O MOGUER_LXX | 2,51 |
| Huelva | Moguer | Grupo Ordenados de Moguer | HU-50001-AY | O MOGUER_LXX | 1,09 |
| Huelva | Moguer | Grupo Ordenados de Moguer | HU-50001-AY | O MOGUER_F0X | 41,63 |
| Huelva | Moguer | Grupo Ordenados de Moguer | HU-50001-AY | O MOGUER_A15 | 6,63 |
| Huelva | Moguer | Grupo Ordenados de Moguer | HU-50001-AY | O MOGUER_A16 | 1,45 |
| Huelva | Moguer | Grupo Ordenados de Moguer | HU-50001-AY | O MOGUER_A13 | 2,87 |
| Huelva | Moguer | Grupo Ordenados de Moguer | HU-50001-AY | O MOGUER_A14 | 9,62 |
| Huelva | Moguer | Grupo Ordenados de Moguer | HU-50001-AY | O MOGUER_AXX | 6,68 |
| Huelva | Moguer | Grupo Ordenados de Moguer | HU-50001-AY | O MOGUER_AXX | 1,68 |
| Huelva | Moguer | Grupo Ordenados de Moguer | HU-50001-AY | O MOGUER_AXX | 5,63 |
| Huelva | Moguer | Grupo Ordenados de Moguer | HU-50001-AY | O MOGUER_F12 | 8,20 |
| Huelva | Moguer | Grupo Ordenados de Moguer | HU-50001-AY | O MOGUER_AXX | 2,89 |
| Huelva | Moguer | Grupo Ordenados de Moguer | HU-50001-AY | O MOGUER_A0X | 1,96 |
| Huelva | Moguer | Grupo Ordenados de Moguer | HU-50001-AY | O MOGUER_LXX | 1,32 |



| PROVINCIA | MUNICIPIO | MONTE | ELENCO | NOMBRE INFRAESTRUCTURA | SUPERFICIE Ha |
|-----------|-----------|---------------------------|-------------|------------------------|---------------|
| Huelva | Moguer | Grupo Ordenados de Moguer | HU-50001-AY | O MOGUER_AXX | 0,62 |
| Huelva | Moguer | Grupo Ordenados de Moguer | HU-50001-AY | O MOGUER_LXX | 2,34 |
| Huelva | Moguer | Grupo Ordenados de Moguer | HU-50001-AY | O MOGUER_AXX | 1,86 |
| Huelva | Moguer | Grupo Ordenados de Moguer | HU-50001-AY | O MOGUER_A08 | 27,00 |
| Huelva | Moguer | Grupo Ordenados de Moguer | HU-50001-AY | O MOGUER_F07 | 5,60 |
| Huelva | Moguer | Grupo Ordenados de Moguer | HU-50001-AY | O MOGUER_A11 | 3,11 |
| Huelva | Moguer | Grupo Ordenados de Moguer | HU-50001-AY | O MOGUER_F06 | 4,82 |
| Huelva | Moguer | Grupo Ordenados de Moguer | HU-50001-AY | O MOGUER_F08 | 2,06 |
| Huelva | Moguer | Grupo Ordenados de Moguer | HU-50001-AY | O MOGUER_A10 | 25,54 |
| Huelva | Moguer | Grupo Ordenados de Moguer | HU-50001-AY | O MOGUER_A09 | 16,80 |
| Huelva | Moguer | Grupo Ordenados de Moguer | HU-50001-AY | O MOGUER_A12 | 1,84 |
| Huelva | Moguer | Grupo Ordenados de Moguer | HU-50001-AY | O MOGUER_A07 | 9,56 |
| Huelva | Moguer | Grupo Ordenados de Moguer | HU-50001-AY | O MOGUER_AXX | 1,22 |
| Huelva | Moguer | Grupo Ordenados de Moguer | HU-50001-AY | O MOGUER_A03 | 12,22 |
| Huelva | Moguer | Grupo Ordenados de Moguer | HU-50001-AY | O MOGUER_A01 | 1,07 |
| Huelva | Moguer | Grupo Ordenados de Moguer | HU-50001-AY | O MOGUER_A02 | 0,65 |
| Huelva | Moguer | Grupo Ordenados de Moguer | HU-50001-AY | O MOGUER_F02 | 9,17 |
| Huelva | Moguer | Grupo Ordenados de Moguer | HU-50001-AY | O MOGUER_A05 | 4,23 |
| Huelva | Moguer | Grupo Ordenados de Moguer | HU-50001-AY | O MOGUER_F05 | 6,68 |
| Huelva | Moguer | Grupo Ordenados de Moguer | HU-50001-AY | O MOGUER_F03 | 10,27 |
| Huelva | Moguer | Grupo Ordenados de Moguer | HU-50001-AY | O MOGUER_A04 | 3,94 |
| Huelva | Moguer | Grupo Ordenados de Moguer | HU-50001-AY | O MOGUER_F04 | 22,88 |
| Huelva | Moguer | Grupo Ordenados de Moguer | HU-50001-AY | O MOGUER_F0X | 5,88 |
| Huelva | Moguer | Grupo Ordenados de Moguer | HU-50001-AY | O MOGUER_F01 | 59,81 |
| Huelva | Moguer | Grupo Ordenados de Moguer | HU-50001-AY | O MOGUER_F11 | 2,50 |
| Huelva | Moguer | Grupo Ordenados de Moguer | HU-50001-AY | O MOGUER_F09 | 61,55 |
| Huelva | Moguer | Grupo Ordenados de Moguer | HU-50001-AY | O MOGUER_A06 | 34,79 |
| Huelva | MOGUER | GRUPO ORDENADOS DE MOGUER | | A.R. PINO CORONA | 6,20 |
| Huelva | MOGUER | GRUPO ORDENADOS DE MOGUER | | PERIMETRAL ROMERIA | 2,99 |
| Huelva | NERVA | LA CHAPARRITA Y OTROS | | INTERFASE NERVA | 10,42 |
| Huelva | NIEBLA | BALDIOS DE NIEBLA | | A.R. SAN WALABONSO | 8,09 |
| Huelva | Niebla | Baldíos de Niebla | HU-50013-AY | HU-50013-AY_L35 | 1,18 |



| PROVINCIA | MUNICIPIO | MONTE | ELENCO | NOMBRE INFRAESTRUCTURA | SUPERFICIE Ha |
|-----------|-----------------------|---|-------------|------------------------|---------------|
| Huelva | Niebla | Baldíos de Niebla | HU-50013-AY | HU-50013-AY_L07 | 16,31 |
| Huelva | Niebla | Baldíos de Niebla | HU-50013-AY | HU-50013-AY_L05 | 8,38 |
| Huelva | Niebla | Baldíos de Niebla | HU-50013-AY | HU-50013-AY_L23 | 40,18 |
| Huelva | Niebla | Baldíos de Niebla | HU-50013-AY | HU-50013-AY_L21 | 23,16 |
| Huelva | Niebla | Baldíos de Niebla | HU-50013-AY | HU-50013-AY_L20,22 | 46,74 |
| Huelva | Niebla | Baldíos de Niebla | HU-50013-AY | HU-50013-AY_L32 | 24,94 |
| Huelva | Niebla | Baldíos de Niebla | HU-50013-AY | HU-50013-AY_L14,29 | 6,60 |
| Huelva | Niebla | Baldíos de Niebla | HU-50013-AY | HU-50013-AY_L26 | 30,57 |
| Huelva | Niebla | Baldíos de Niebla | HU-50013-AY | HU-50013-AY_L26 | 11,21 |
| Huelva | Niebla | Baldíos de Niebla | HU-50013-AY | HU-50013-AY_L35 | 1,62 |
| Huelva | Niebla | Baldíos de Niebla | HU-50013-AY | HU-50013_A040_F009 | 37,90 |
| Huelva | Niebla | Baldíos de Niebla | HU-50013-AY | HU-50013_A040_F009 | 25,90 |
| Huelva | Niebla | Baldíos de Niebla | HU-50013-AY | HU-50013-AY_L34 | 4,06 |
| Huelva | Niebla | Baldíos de Niebla | HU-50013-AY | HU-50013-AY_L01 | 17,47 |
| Huelva | Niebla | Baldíos de Niebla | HU-50013-AY | HU-50013-AY_L34 | 8,40 |
| Huelva | Pilas | Molinillo o Playa Molinillo | SE-10513-JA | SE-10513-JA | 0,77 |
| Huelva | PUNTA UMBRIA | CAMPO COMUN DE ABAJO | | INTERF. CAMPING | 4,41 |
| Huelva | PUNTA UMBRIA | CAMPO COMUN DE ABAJO | | A.R. LA NORIETA | 1,89 |
| Huelva | PUNTA UMBRIA | CAMPO COMUN DE ABAJO | | INTERF. BOMBEROS | 3,52 |
| Huelva | Punta Umbría | Campo Común de Abajo | HU-70005-AY | CC ABAJO_F04 | 9,17 |
| Huelva | Punta Umbría | Campo Común de Abajo | HU-70005-AY | CC ABAJO_IXX | 12,45 |
| Huelva | Punta Umbría | Campo Común de Abajo | HU-70005-AY | CC ABAJO_AXX | 5,43 |
| Huelva | Punta Umbría | Campo Común de Abajo | HU-70005-AY | CC ABAJO-AXX | 3,72 |
| Huelva | Punta Umbría | Campo Común de Abajo | HU-70005-AY | CC ABAJO_F02 | 23,60 |
| Huelva | Punta Umbría | Campo Común de Abajo | HU-70005-AY | CC ABAJO_IXX | 6,91 |
| Huelva | Punta Umbría | Campo Común de Abajo | HU-70005-AY | CC ABAJO_F03 | 13,38 |
| Huelva | Punta Umbría | Campo Común de Abajo | HU-70005-AY | CC ABAJO_F0X | 5,82 |
| Huelva | PUNTA UMBRÍA | PARAJE MARISMAS DEL ODIEL (CC_ABAJO) | | MARISMAS ODIEL | 5,02 |
| Huelva | ROSAL DE LA FRONTERA | DEHESA DEL CARMEN | | A.R. DEHESA CARMEN | 12,34 |
| Huelva | Sanlúcar de Barrameda | Pinar de la Algaida | CA-50039-AY | CA-50039-AY_L01 | 9,25 |
| Huelva | Trigueros | Cobujon del Lobo (Las Alcoleas) | HU-10106-JA | HU-10106_F002 | 4,78 |
| Huelva | Trigueros | Cobujon del Lobo (Las Alcoleas) | HU-10106-JA | COBUJON LOBO_L001 | 22,75 |



| PROVINCIA | MUNICIPIO | MONTE | ELENCO | NOMBRE INFRAESTRUCTURA | SUPERFICIE Ha |
|-----------|-----------------------------|--------------------|-------------|------------------------|---------------|
| Huelva | Valverde del Camino | El Saltillo | HU-50016-AY | HU-50016-AY_L02 | 2,39 |
| Huelva | Valverde del Camino | El Saltillo | HU-50016-AY | HU-50016-AY_L01 | 9,00 |
| Huelva | Valverde del Camino | El Saltillo | HU-50016-AY | HU-50016-AY_L01_L02 | 4,07 |
| Huelva | Valverde del Camino | Los Carabales | HU-11034-JA | HU-11034-JA_L05 | 7,59 |
| Huelva | Valverde del Camino | Los Carabales | HU-11034-JA | HU-11034-JA_L07_L10 | 20,55 |
| Huelva | Valverde del Camino | Los Carabales | HU-11034-JA | HU-11034-JA_L11 | 11,30 |
| Huelva | Valverde del Camino | Los Carabales | HU-11034-JA | HU-11034-JA_L13 | 13,99 |
| Huelva | Valverde del Camino | Los Carabales | HU-11034-JA | HU-11034-JA_L02 | 4,70 |
| Huelva | Valverde del Camino | Los Carabales | HU-11034-JA | HU-11034-JA_L08 | 20,47 |
| Huelva | Valverde del Camino | Los Carabales | HU-11034-JA | HU-11034-JA_L08 | 9,92 |
| Huelva | Valverde del Camino | Los Carabales | HU-11034-JA | HU-11034-JA_L06,12 | 21,13 |
| Huelva | Valverde del Camino | Los Carabales | HU-11034-JA | HU-11034-JA_L12 | 15,30 |
| Huelva | Valverde del Camino | Los Carabales | HU-11034-JA | HU-11034-JA_L03 | 9,41 |
| Huelva | Valverde del Camino | Los Carabales | HU-11034-JA | HU-11034-JA_L04 | 20,10 |
| Huelva | Valverde del Camino | Los Carabales | HU-11034-JA | HU-11034-JA_L07_L14 | 12,06 |
| Huelva | Valverde del Camino | Los Carabales | HU-11034-JA | HU-11034-JA_L01 | 15,59 |
| Huelva | Valverde del Camino | Los Carabales | HU-11034-JA | HU-11034-JA_L06 | 12,54 |
| Huelva | Valverde del Camino | Los Carabales | HU-11034-JA | HU-11034-JA_L09 | 3,13 |
| Huelva | VARIOS | VARIOS MONTES | | Mantenimiento torres | 2,82 |
| Huelva | Villablanca | Ataboa y La Serena | HU-11095-JA | SERENA_F01 | 7,43 |
| Huelva | Villablanca | Ataboa y La Serena | HU-11095-JA | ATABOA_A01 | 7,25 |
| Huelva | Villablanca | Ataboa y La Serena | HU-11095-JA | SERENA_L01 | 7,44 |
| Huelva | Villablanca | Ataboa y La Serena | HU-11095-JA | ATABOA_F01 | 5,72 |
| Huelva | Villamanrique de la Condesa | La Juncosilla | SE-11017-JA | SE-11017-JA_L20 | 2,40 |
| Huelva | Villamanrique de la Condesa | La Juncosilla | SE-11017-JA | SE-11017-JA_L06 | 1,38 |
| Huelva | Villamanrique de la Condesa | La Juncosilla | SE-11017-JA | SE-11017-JA_L12 | 0,45 |
| Huelva | Villamanrique de la Condesa | La Juncosilla | SE-11017-JA | SE-11017-JA_L17 | 0,75 |
| Huelva | Villamanrique de la Condesa | La Juncosilla | SE-11017-JA | SE-11017-JA_L02 | 1,46 |
| Huelva | Villamanrique de la Condesa | La Juncosilla | SE-11017-JA | SE-11017-JA_L05 | 4,59 |
| Huelva | Villamanrique de la Condesa | La Juncosilla | SE-11017-JA | SE-11017-JA_L09 | 1,10 |
| Huelva | Villamanrique de la Condesa | La Juncosilla | SE-11017-JA | SE-11017-JA_L13 | 1,44 |
| Huelva | Villamanrique de la Condesa | La Juncosilla | SE-11017-JA | SE-11017-JA_L14 | 0,61 |
| Huelva | Villamanrique de la Condesa | La Juncosilla | SE-11017-JA | SE-11017-JA_L18 | 0,37 |
| Huelva | Villamanrique de la Condesa | La Juncosilla | SE-11017-JA | SE-11017-JA_L17 | 0,61 |



| PROVINCIA | MUNICIPIO | MONTE | ELENCO | NOMBRE INFRAESTRUCTURA | SUPERFICIE Ha |
|-----------|-------------------------------|---------------------|-------------|---|---------------|
| Huelva | Villamanrique de la Condesa | La Juncosilla | SE-11017-JA | SE-11017-JA_L20 | 6,27 |
| Huelva | Villamanrique de la Condesa | La Juncosilla | SE-11017-JA | SE-11017-JA_L01 | 0,95 |
| Huelva | Villamanrique de la Condesa | La Juncosilla | SE-11017-JA | SE-11017-JA_L08 | 2,33 |
| Huelva | Villamanrique de la Condesa | La Juncosilla | SE-11017-JA | SE-11017-JA_L20 | 13,62 |
| Huelva | Villamanrique de la Condesa | La Juncosilla | SE-11017-JA | SE-11017-JA_L20 | 0,61 |
| Huelva | Villamanrique de la Condesa | La Juncosilla | SE-11017-JA | SE-11017-JA_L11 | 0,70 |
| Huelva | Villanueva de los Castillejos | Dehesilla Municipal | HU-70025-AY | DEHESILLA_A01 | 32,85 |
| Huelva | Villanueva de los Castillejos | Dehesilla Municipal | HU-70025-AY | DEHESILLA_A02 | 1,21 |
| Huelva | Villanueva de los Castillejos | Dehesilla Municipal | HU-70025-AY | DEHESILLA_F03 | 13,97 |
| Huelva | Villanueva de los Castillejos | Dehesilla Municipal | HU-70025-AY | DEHESILLA_F01 | 10,05 |
| Huelva | Villanueva de los Castillejos | Dehesilla Municipal | HU-70025-AY | DEHESILLA_L01 | 0,60 |
| Huelva | Villanueva de los Castillejos | Dehesilla Municipal | HU-70025-AY | DEHESILLA_F02 | 16,60 |
| Huelva | ZALAMEA LA REAL | LOS BARREROS | | Faja Barreros | 19,86 |
| Jaen | Alcaudete | Cabreras | JA-30058-AY | Grupo de anclaje central | 4,159 |
| Jaen | Alcaudete | Cabreras | JA-30058-AY | Rio San Juan | 2,37036 |
| Jaen | Alcaudete | Cabreras | JA-30058-AY | Sierra de Las Cabreras | 2,13297 |
| Jaen | Alcaudete | Cabreras | JA-30058-AY | Torre de la Harina | 2,82652 |
| Jaen | Alcaudete | Sierra Ahillo | JA-30051-AY | JA-30051-AY_LC_01 | 2,13594 |
| Jaen | Alcaudete | Sierra de Orbes | JA-30071-AY | Perimetral oeste | 5,40533 |
| Jaen | Aldeaquemada | Chortal | JA-10117-JA | JA-10117-JA_AC_01 | 10,2897 |
| Jaen | Aldeaquemada | Chortal | JA-10117-JA | JA-10117-JA_LC_01 | 6,87796 |
| Jaen | Aldeaquemada | Chortal | JA-10117-JA | JA-10117-JA_LC_02 | 1,43176 |
| Jaen | Aldeaquemada | Chortal | JA-10117-JA | JA-10117-JA_LC_03 | 1,11805 |
| Jaen | Aldeaquemada | Chortal | JA-10117-JA | JA-10117-JA_LC_04 | 5,19668 |
| Jaen | Aldeaquemada | Chortal | JA-10117-JA | JA-10117-JA_LC_05 | 2,02976 |
| Jaen | Aldeaquemada | Chortal | JA-10117-JA | JA-10117-JA_LC_06 | 0,610241 |
| Jaen | Aldeaquemada | Chortal | JA-10117-JA | JA-10117-JA_LC_07 | 0,555288 |
| Jaen | Aldeaquemada | El Chortal | JA-10117-JA | Area Cortafuegos Limite Palanco - Chortal | 10,1319 |
| Jaen | Aldeaquemada | El Chortal | JA-10117-JA | Area Cortafuegos Perimetral Norte | 29,0035 |
| Jaen | Aldeaquemada | El Chortal | JA-10117-JA | Area Cortafuegos Punta de la Parrilla | 4,54223 |
| Jaen | Aldeaquemada | El Chortal | JA-10117-JA | Deposito Acero El Chortal | 0,18 |
| Jaen | Aldeaquemada | El Chortal | JA-10117-JA | Pista de la Casa del Lentisco | 7,90062 |



| PROVINCIA | MUNICIPIO | MONTE | ELENCO | NOMBRE INFRAESTRUCTURA | SUPERFICIE Ha |
|-----------|--------------|----------------------------|-------------|---|---------------|
| Jaen | Aldeaquemada | Los Tejos | JA-10187-JA | AC Perimetral Norte Los Tejos | 7,92303 |
| Jaen | Aldeaquemada | Los Tejos | JA-10187-JA | Anclaje Pista Cerro Cantera y Rio Guarrizas | 3,37984 |
| Jaen | Aldeaquemada | Los Tejos | JA-10187-JA | Casa de Alejandrillo. | 0,79 |
| Jaen | Aldeaquemada | Los Tejos | JA-10187-JA | JA-10187-JA_LC_01 | 6,56201 |
| Jaen | Aldeaquemada | Los Tejos | JA-10187-JA | JA-10187-JA_LC_02 | 0,8547 |
| Jaen | Aldeaquemada | Los Tejos | JA-10187-JA | JA-10187-JA_LC_03 | 0,686826 |
| Jaen | Andujar | Coto Valquemado | JA-10105-JA | A.P. Casas Valquemado | 2,16 |
| Jaen | Andujar | Coto Valquemado | JA-10105-JA | A.P. Casas Valquemado-2 | 1,8 |
| Jaen | Andujar | Coto Valquemado | JA-10105-JA | A.P. Pto. Vig. Valquemado | 2,32 |
| Jaen | Andujar | La Lancha | JA-10154-EP | A.P Poblado la Lancha | 4,09 |
| Jaen | Andujar | Lugar Nuevo (MIMA) | JA-70060-EP | Vivero y Granja Lugar Nuevo | 9,24 |
| Jaen | Andujar | VVPP Cordel de Los Molinos | | Ctra del Santuario a Puertollano Km 1. | 6,64746 |
| Jaen | Andujar | Zumacares y La Renegada | JA-11082-JA | A.P. Casas Zumacares | 0,87 |
| Jaen | Andujar | Zumacares y La Renegada | JA-11082-JA | Fa La Renegada | 2,82077 |
| Jaen | Andujar | Zumacares y La Renegada | JA-11082-JA | Pista Norte | 3,59214 |
| Jaen | Andujar | Zumacares y La Renegada | JA-11082-JA | Pista Principal | 5,84431 |
| Jaen | Andujar | Zumacares y La Renegada | JA-11082-JA | Pista Sur | 5,85437 |
| Jaen | Andújar | Coto Valquemado | JA-10105-JA | JA-10105-JA_AC_01 | 4,52637 |
| Jaen | Andújar | Coto Valquemado | JA-10105-JA | JA-10105-JA_FA_01 | 15,5363 |
| Jaen | Andújar | Coto Valquemado | JA-10105-JA | JA-10105-JA_FA_02 | 25,4282 |
| Jaen | Andújar | Coto Valquemado | JA-10105-JA | JA-10105-JA_FA_03 | 12,0328 |
| Jaen | Andújar | Coto Valquemado | JA-10105-JA | JA-10105-JA_FA_04 | 27,9708 |
| Jaen | Andújar | Coto Valquemado | JA-10105-JA | JA-10105-JA_FA_05 | 20,7585 |
| Jaen | Andújar | Coto Valquemado | JA-10105-JA | JA-10105-JA_FA_06 | 29,4493 |
| Jaen | Andújar | Coto Valquemado | JA-10105-JA | JA-10105-JA_LC_01 | 1,44824 |
| Jaen | Andújar | Coto Valquemado | JA-10105-JA | JA-10105-JA_LC_02 | 1,27158 |
| Jaen | Andújar | Coto Valquemado | JA-10105-JA | JA-10105-JA_LC_03 | 1,89305 |
| Jaen | Andújar | Coto Valquemado | JA-10105-JA | JA-10105-JA_LC_04 | 0,338145 |
| Jaen | Andújar | El Fontanarejo | JA-20049-P | JA-20049-P_AC_01 | 0,166552 |
| Jaen | Andújar | El Fontanarejo | JA-20049-P | JA-20049-P_AC_02 | 0,518819 |
| Jaen | Andújar | El Fontanarejo | JA-20049-P | JA-20049-P_AC_03 | 1,0597 |
| Jaen | Andújar | El Fontanarejo | JA-20049-P | JA-20049-P_AC_04 | 11,4335 |
| Jaen | Andújar | El Fontanarejo | JA-20049-P | JA-20049-P_AC_05 | 4,67061 |



| PROVINCIA | MUNICIPIO | MONTE | ELENCO | NOMBRE INFRAESTRUCTURA | SUPERFICIE Ha |
|-----------|-----------|----------------|------------|------------------------|---------------|
| Jaen | Andújar | El Fontanarejo | JA-20049-P | JA-20049-P_AC_06 | 5,08158 |
| Jaen | Andújar | El Fontanarejo | JA-20049-P | JA-20049-P_AC_07 | 2,67294 |
| Jaen | Andújar | El Fontanarejo | JA-20049-P | JA-20049-P_FA_01 | 16,9729 |
| Jaen | Andújar | El Fontanarejo | JA-20049-P | JA-20049-P_FA_02 | 11,5991 |
| Jaen | Andújar | El Fontanarejo | JA-20049-P | JA-20049-P_FA_03 | 11,7213 |
| Jaen | Andújar | El Fontanarejo | JA-20049-P | JA-20049-P_LC_01 | 2,75891 |
| Jaen | Andújar | El Fontanarejo | JA-20049-P | JA-20049-P_LC_02 | 2,99079 |
| Jaen | Andújar | El Fontanarejo | JA-20049-P | JA-20049-P_LC_03 | 4,82592 |
| Jaen | Andújar | El Fontanarejo | JA-20049-P | JA-20049-P_LC_04 | 2,73008 |
| Jaen | Andújar | El Fontanarejo | JA-20049-P | JA-20049-P_LC_05 | 8,65186 |
| Jaen | Andújar | El Fontanarejo | JA-20049-P | JA-20049-P_LC_06 | 3,75577 |
| Jaen | Andújar | El Fontanarejo | JA-20049-P | JA-20049-P_LC_07 | 13,326 |
| Jaen | Andújar | El Fontanarejo | JA-20049-P | JA-20049-P_LC_08 | 0,196626 |
| Jaen | Andújar | El Fontanarejo | JA-20049-P | JA-20049-P_LC_09 | 0,474216 |
| Jaen | Andújar | El Fontanarejo | JA-20049-P | JA-20049-P_LC_10 | 2,86247 |
| Jaen | Andújar | El Fontanarejo | JA-20049-P | JA-20049-P_LC_11 | 1,48685 |
| Jaen | Andújar | El Fontanarejo | JA-20049-P | JA-20049-P_LC_12 | 0,765189 |
| Jaen | Andújar | El Fontanarejo | JA-20049-P | JA-20049-P_LC_13 | 0,927065 |
| Jaen | Andújar | El Fontanarejo | JA-20049-P | JA-20049-P_LC_14 | 3,01989 |
| Jaen | Andújar | El Fontanarejo | JA-20049-P | JA-20049-P_LC_15 | 3,22062 |
| Jaen | Andújar | El Fontanarejo | JA-20049-P | JA-20049-P_LC_16 | 2,23095 |
| Jaen | Andújar | El Fontanarejo | JA-20049-P | JA-20049-P_LC_17 | 2,0458 |
| Jaen | Andújar | El Fontanarejo | JA-20049-P | JA-20049-P_LC_18 | 0,548772 |
| Jaen | Andújar | El Fontanarejo | JA-20049-P | JA-20049-P_LC_19 | 0,112743 |
| Jaen | Andújar | El Fontanarejo | JA-20049-P | JA-20049-P_LC_20 | 2,61896 |
| Jaen | Andújar | El Risquillo | JA-20096-P | JA-20096-P_AC_01 | 6,95424 |
| Jaen | Andújar | El Risquillo | JA-20096-P | JA-20096-P_AC_02 | 18,4104 |
| Jaen | Andújar | El Risquillo | JA-20096-P | JA-20096-P_AC_03 | 11,0579 |
| Jaen | Andújar | El Risquillo | JA-20096-P | JA-20096-P_LC_01 | 3,88812 |
| Jaen | Andújar | El Risquillo | JA-20096-P | JA-20096-P_LC_02 | 15,4204 |
| Jaen | Andújar | El Risquillo | JA-20096-P | JA-20096-P_LC_03 | 4,10742 |
| Jaen | Andújar | El Risquillo | JA-20096-P | JA-20096-P_LC_04 | 4,29519 |
| Jaen | Andújar | El Risquillo | JA-20096-P | JA-20096-P_LC_05 | 5,32711 |
| Jaen | Andújar | El Risquillo | JA-20096-P | JA-20096-P_LC_06 | 3,12409 |



| PROVINCIA | MUNICIPIO | MONTE | ELENCO | NOMBRE INFRAESTRUCTURA | SUPERFICIE Ha |
|-----------|-----------------------|-------------------------|-------------|----------------------------------|---------------|
| Jaen | Andújar | El Risquillo | JA-20096-P | JA-20096-P_LC_07 | 1,37092 |
| Jaen | Andújar | El Risquillo | JA-20096-P | JA-20096-P_LC_08 | 0,849582 |
| Jaen | Andújar | El Risquillo | JA-20096-P | JA-20096-P_LC_09 | 1,74588 |
| Jaen | Andújar | El Risquillo | JA-20096-P | JA-20096-P_LC_10 | 5,68186 |
| Jaen | Andújar | El Risquillo | JA-20096-P | JA-20096-P_LC_11 | 1,01174 |
| Jaen | Andújar | Zumacares y La Renegada | JA-11082-JA | JA-11082-JA_LC_01 | 0,562281 |
| Jaen | Andújar | Zumacares y La Renegada | JA-11082-JA | JA-11082-JA_LC_02 | 0,850797 |
| Jaen | Andújar | Zumacares y La Renegada | JA-11082-JA | JA-11082-JA_LC_03 | 2,15849 |
| Jaen | Baños de la Encina | Dehesa del Santo Cristo | JA-30029-AY | Area Central | 4,03875 |
| Jaen | Baños de la Encina | Dehesa El Santo Cristo | JA-30029-AY | JA-30029-AY_LC_01 | 1,13193 |
| Jaen | Baños de la Encina | El Centenillo | JA-10111-JA | AC Cuerda del Lobo | 9,97323 |
| Jaen | Baños de la Encina | El Centenillo | JA-10111-JA | AC del Oeste a Mina de los Curas | 11,9153 |
| Jaen | Baños de la Encina | El Centenillo | JA-10111-JA | AC La Solana II | 1,34117 |
| Jaen | Baños de la Encina | El Centenillo | JA-10111-JA | Ctra Centenillo T - I | 14,9542 |
| Jaen | Baños de la Encina | El Centenillo | JA-10111-JA | Ctra. Centenillo T - II | 17,3514 |
| Jaen | Baños de la Encina | El Centenillo | JA-10111-JA | Perimetral Sur Pueblo | 12,5628 |
| Jaen | Baños de la Encina | Montes del Centenillo | JA-10111-JA | JA-10111-JA_LC_01 | 2,15608 |
| Jaen | Baños de la Encina | Montes del Centenillo | JA-10111-JA | JA-10111-JA_LC_02 | 2,17113 |
| Jaen | Baños de la Encina | Montes del Centenillo | JA-10111-JA | JA-10111-JA_LC_03 | 1,16882 |
| Jaen | Baños de la Encina | Montes del Centenillo | JA-10111-JA | JA-10111-JA_LC_04 | 0,538652 |
| Jaen | Baños de la Encina | Montes del Centenillo | JA-10111-JA | JA-10111-JA_LC_05 | 0,723634 |
| Jaen | Baños de la Encina | Montes del Centenillo | JA-10111-JA | JA-10111-JA_LC_06 | 0,765673 |
| Jaen | Baños de la Encina | Montes del Centenillo | JA-10111-JA | Pto. Vig. Centenillo | 0,23 |
| Jaen | Beas de Segura | Fuente Pinilla | JA-70033-AY | Area el Tobon | 2,89 |
| Jaen | Beas de Segura | Fuente Pinilla | JA-70033-AY | Cañada de los Caballeros | 15,1754 |
| Jaen | Beas de Segura | Fuente Pinilla | JA-70033-AY | Ctra. Fuente Pinilla (Tramo 1) | 2,08444 |
| Jaen | Beas de Segura | Fuente Pinilla | JA-70033-AY | Los Cortijillos | 0,99216 |
| Jaen | Bedmar | La Sierra | JA-30014-AY | Area recreativa de Cuadros | 2,08 |
| Jaen | Bedmar | La Sierra | JA-30014-AY | Ermita de Cuadros | 1,22 |
| Jaen | Bedmar | La Sierra | JA-30014-AY | La Sierra a Matarribazos | 14,9833 |
| Jaen | Bedmar | La Sierra | JA-30014-AY | Mirador Torreon de Cuadros | 0,71 |
| Jaen | Bedmar | La Sierra | JA-30014-AY | Puesto de Vigilancia | 9,72 |
| Jaen | Cabra de Santo Cristo | Arroyo Santo | JA-10152-JA | Cortijo de Diego Moral | 4,88969 |



| PROVINCIA | MUNICIPIO | MONTE | ELENCO | NOMBRE INFRAESTRUCTURA | SUPERFICIE Ha |
|-----------|------------------------|---|-------------|----------------------------------|---------------|
| Jaen | Cabra de Santo Cristo | Cortijo del Pino y Otras (Las Cumbres) | JA-10011-JA | Cortijo de Herrera | 5,83232 |
| Jaen | Cabra de Santo Cristo | Higueruela y El Chantre | JA-11186-JA | Perimetro con Huerta de Jaime | 9,66021 |
| Jaen | Cabra de Santo Cristo | Higueruela y El Chantre | JA-11186-JA | Perimetro Sur | 2,33847 |
| Jaen | Cabra de Santo Cristo | Higueruela y El Chantre | JA-11186-JA | Puesto de Vigilancia | 1,13 |
| Jaen | Cabra de Santo Cristo | Huerta de Jaime | JA-11186-JA | Cortijo de Jaime a Higueruela | 9,89715 |
| Jaen | Cabra de Santo Cristo | Jaralejos, Sierra Cruzada y Piedra Lisa | JA-30003-AY | Bco de Piedra Lisa | 3,07586 |
| Jaen | Cabra de Santo Cristo | Jaralejos, Sierra Cruzada y Piedra Lisa | JA-30003-AY | Casa Forestal la Pradera | 1,66 |
| Jaen | Cabra de Santo Cristo | Jaralejos, Sierra Cruzada y Piedra Lisa | JA-30003-AY | Loma Rabanera a Los Cangilones | 13,2798 |
| Jaen | Cabra de Santo Cristo | Jarasos y Hermanillas | JA-30005-AY | Anclaje Pinares con Jarasos | 1,8444 |
| Jaen | Cabra de Santo Cristo | Jarasos y Hermanillas | JA-30005-AY | Camino San Pedro a Altarillas | 20,244 |
| Jaen | Cabra de Santo Cristo | Jarasos y Hermanillas | JA-30005-AY | Carretera de Larva a Cabra | 24,1193 |
| Jaen | Cabra de Santo Cristo | Las Altarillas | JA-11150-JA | Bco de Piedra Lisa | 1,61881 |
| Jaen | Cabra de Santo Cristo | Las Altarillas | JA-11150-JA | Pista Las Altarillas-Pinares | 10,871 |
| Jaen | Cabra de Santo Cristo | Los Romerales | JA-10142-JA | Perimetro Este | 27,6332 |
| Jaen | Cabra del Santo Cristo | Arroyo Santo | JA-10152-JA | JA-10152-JA_FA_01 | 1,03225 |
| Jaen | Cabra del Santo Cristo | Jarasos y Hermanillas | JA-30005-AY | JA-30005-AY_LC_01 | 1,9465 |
| Jaen | Cabra del Santo Cristo | Jarasos y Hermanillas | JA-30005-AY | JA-30005-AY_LC_02 | 1,61836 |
| Jaen | Cabra del Santo Cristo | La Cabrita | JA-10140-JA | JA-10140-JA_LC_01 | 0,639108 |
| Jaen | Cabra del Santo Cristo | Los Romerales | JA-10142-JA | JA-10142-JA_FA_01 | 1,45884 |
| Jaen | Cabra del Santo Cristo | Los Romerales | JA-10142-JA | JA-10142-JA_LC_01 | 1,91947 |
| Jaen | Cabra del Santo Cristo | Los Romerales | JA-10142-JA | JA-10142-JA_LC_02 | 1,18268 |
| Jaen | Cabra del Santo Cristo | Los Romerales | JA-10142-JA | JA-10142-JA_LC_03 | 1,6963 |
| Jaen | Cabra del Santo Cristo | Los Romerales | JA-10142-JA | JA-10142-JA_LC_04 | 1,43096 |
| Jaen | Cabra del Santo Cristo | Los Romerales | JA-10142-JA | JA-10142-JA_LC_05 | 2,50355 |
| Jaen | Cabra del Santo Cristo | Romerales | JA-30004-AY | JA-30004-AY_LC_01 | 0,930174 |
| Jaen | Cabra del Santo Cristo | Romerales | JA-30004-AY | JA-30004-AY_LC_02 | 0,657475 |
| Jaen | Cambil | Mata-Begid | JA-10212-JA | Area recreativa Gibrálberca | 1,39 |
| Jaen | Cambil | Mata-Begid | JA-10212-JA | Carretera al Barranco del Judío | 31,6293 |
| Jaen | Cambil | Mata-Begid | JA-10212-JA | Centro de visitantes El Peralejo | 6 |
| Jaen | Cambil | Mata-Begid | JA-10212-JA | JA-10212-JA_AC_01 | 0,67899 |
| Jaen | Cambil | Mata-Begid | JA-10212-JA | JA-10212-JA_LC_01 | 1,78124 |



| PROVINCIA | MUNICIPIO | MONTE | ELENCO | NOMBRE INFRAESTRUCTURA | SUPERFICIE Ha |
|-----------|--------------------|---------------------------------|-------------|--------------------------------------|---------------|
| Jaen | Cambil | Mata-Begid | JA-10212-JA | JA-10212-JA_LC_02 | 2,59089 |
| Jaen | Cambil | Mata-Begid | JA-10212-JA | JA-10212-JA_LC_03 | 1,102 |
| Jaen | Cambil | Mata-Begid | JA-10212-JA | JA-10212-JA_LC_04 | 0,522179 |
| Jaen | Cambil | Mata-Begid | JA-10212-JA | JA-10212-JA_LC_05 | 3,89965 |
| Jaen | Cambil | Mata-Begid | JA-10212-JA | Las Pedrizas - Amoladeros | 1,53469 |
| Jaen | Cambil | Mata-Begid | JA-10212-JA | Puesto de vigilancia Las Pedrizas | 1,13 |
| Jaen | Campillo de Arenas | Alberquillas y Cerro Prieto | JA-10155-JA | Barranco de las Palomas | 36,6295 |
| Jaen | Campillo de Arenas | Alberquillas y Cerro Prieto | JA-10155-JA | Cerro Alberquillas | 0,532653 |
| Jaen | Campillo de Arenas | Alberquillas y Cerro Prieto | JA-10155-JA | Cerro Prieto | 7,9511 |
| Jaen | Campillo de Arenas | Barranco del Monasterio | JA-10089-JA | JA-10089-JA_LC_01 | 3,9052 |
| Jaen | Campillo de Arenas | Barranco del Monasterio | JA-10089-JA | JA-10089-JA_LC_02 | 4,67222 |
| Jaen | Campillo de Arenas | Barranco del Monasterio | JA-10089-JA | JA-10089-JA_LC_03 | 0,758174 |
| Jaen | Campillo de Arenas | Barranco del Monasterio | JA-10089-JA | JA-10089-JA_LC_04 | 2,62274 |
| Jaen | Campillo de Arenas | Barranco del Monasterio | JA-10089-JA | JA-10089-JA_LC_05 | 1,86526 |
| Jaen | Campillo de Arenas | Barranco Monasterio | JA-10089-JA | Cortijo de Barranco | 0,244549 |
| Jaen | Campillo de Arenas | Barranco Monasterio | JA-10089-JA | La Peñuela | 1,12 |
| Jaen | Campillo de Arenas | Barranco Monasterio | JA-10089-JA | Puesto de Vigilancia | 0,5 |
| Jaen | Campillo de Arenas | Las Alberquillas Y Cerro Prieto | JA-10155-JA | Ctjo.Barbahijar | 1,18 |
| Jaen | Campillo de Arenas | Las Alberquillas Y Cerro Prieto | JA-10155-JA | Ctjo.Prados Bajos | 1,02 |
| Jaen | Campillo de Arenas | Las Alberquillas y Cerro Prieto | JA-10155-JA | JA-10155-JA_LC_01 | 2,42655 |
| Jaen | Campillo de Arenas | Las Alberquillas y Cerro Prieto | JA-10155-JA | JA-10155-JA_LC_02 | 1,96449 |
| Jaen | Campillo de Arenas | Las Alberquillas y Cerro Prieto | JA-10155-JA | JA-10155-JA_LC_03 | 7,43585 |
| Jaen | Campillo de Arenas | Las Alberquillas y Cerro Prieto | JA-10155-JA | JA-10155-JA_LC_04 | 0,843892 |
| Jaen | Campillo de Arenas | Las Alberquillas y Cerro Prieto | JA-10155-JA | JA-10155-JA_LC_05 | 1,06051 |
| Jaen | Castellar | Dehesa Carnicera | JA-30022-AY | Colmenar del Vaquerizo | 1,8 |
| Jaen | Castellar | Majada de las Cabras | JA-10191-JA | Anclaje Suroeste | 2,78761 |
| Jaen | Castellar | Majada de las Cabras | JA-10191-JA | Area de ocio Majada de las Cabras | 2,15 |
| Jaen | Castellar | Majada de las Cabras | JA-10191-JA | JA-10191-JA_LC_01 | 1,64299 |
| Jaen | Castellar | Majada de las Cabras | JA-10191-JA | JA-10191-JA_LC_02 | 1,63917 |
| Jaen | Castellar | Majada de las Cabras | JA-10191-JA | Pista Central Majadalascabras | 7,31247 |
| Jaen | Cazorla | Navahondona | JA-10001-JA | Area Cuesta del Bazar-II | 4,16518 |
| Jaen | Cazorla | Navahondona | JA-10001-JA | Area recreativa Linarejos | 2,84 |
| Jaen | Cazorla | Navahondona | JA-10001-JA | Area recreativa Fuente la Garganta | 0,3 |
| Jaen | Cazorla | Navahondona | JA-10001-JA | Area recreativa-kiosco Empalme Valle | 1,18 |



| PROVINCIA | MUNICIPIO | MONTE | ELENCO | NOMBRE INFRAESTRUCTURA | SUPERFICIE Ha |
|-----------|--------------------|--------------|-------------|--|---------------|
| Jaen | Cazorla | Navahondona | JA-10001-JA | Area recreativa-kiosco Pte.Herrerias | 0,92 |
| Jaen | Cazorla | Navahondona | JA-10001-JA | C.F. - Hotel Rural Fuente del Oso | 1,13 |
| Jaen | Cazorla | Navahondona | JA-10001-JA | C.F. Los Collados | 2,92 |
| Jaen | Cazorla | Navahondona | JA-10001-JA | Caballo del Oso | 9,8351 |
| Jaen | Cazorla | Navahondona | JA-10001-JA | Carretera Mirador-Empalme del Valle | 21,9908 |
| Jaen | Cazorla | Navahondona | JA-10001-JA | Central Electrica Cerrada del Utrero | 0,83 |
| Jaen | Cazorla | Navahondona | JA-10001-JA | Centro Quebrantahuesos | 3,91 |
| Jaen | Cazorla | Navahondona | JA-10001-JA | Ctra. Pto. Palomas (Tramo Incendio) | 1,31056 |
| Jaen | Cazorla | Navahondona | JA-10001-JA | Cuesta del Bazar | 9,18458 |
| Jaen | Cazorla | Navahondona | JA-10001-JA | Hotel Montaña Riogazas | 1,41 |
| Jaen | Cazorla | Navahondona | JA-10001-JA | Hotel Rural del Sacejo | 1,9 |
| Jaen | Cazorla | Navahondona | JA-10001-JA | Jorro de La Plagedes | 10,4523 |
| Jaen | Cazorla | Navahondona | JA-10001-JA | Kiosco-C.F. Nava San Pedro | 0,9 |
| Jaen | Cazorla | Navahondona | JA-10001-JA | Limite sur incendio Arroyo Frio | 17,0998 |
| Jaen | Cazorla | Navahondona | JA-10001-JA | Los Collados | 14,6397 |
| Jaen | Cazorla | Navahondona | JA-10001-JA | Mirador Puerto de las Palomas | 0,34 |
| Jaen | Cazorla | Navahondona | JA-10001-JA | Mirador-Area recreativa Riogazas | 0,63 |
| Jaen | Cazorla | Navahondona | JA-10001-JA | Pista Nacimiento Guadalquivir (tramo II) | 3,9542 |
| Jaen | Cazorla | Navahondona | JA-10001-JA | Pista Nacimiento Guadalquivir (tramo III) | 2,36699 |
| Jaen | Cazorla | Navahondona | JA-10001-JA | Poblado El Vadillo | 3,98 |
| Jaen | Cazorla | Navahondona | JA-10001-JA | Roturacion -C.F.Fuente Fresca | 0,73 |
| Jaen | Cazorla | Navahondona | JA-10001-JA | Roturacion Castellones Abajo | 0,52 |
| Jaen | Cazorla | Navahondona | JA-10001-JA | Roturacion Castellones Arriba | 0,38 |
| Jaen | Cazorla | Navahondona | JA-10001-JA | Roturacion Cortijo de los Locos | 0,67 |
| Jaen | Cazorla | Navahondona | JA-10001-JA | Roturacion de Venato | 1,08 |
| Jaen | Cazorla | Navahondona | JA-10001-JA | Roturacion Rincon del Avellanar | 0,78 |
| Jaen | Chiclana de Segura | El Deheson | JA-11182-JA | Enlace Pista Cerro Don Diego y Del Olmo Norte Este | 5,70322 |
| Jaen | Chiclana de Segura | El Deheson | JA-11182-JA | Perimetral Norte | 9,00934 |
| Jaen | Chiclana de Segura | El Deheson | JA-11182-JA | Pista Del Ctjo Parralejo | 5,17623 |
| Jaen | Chiclana de Segura | La Dehesilla | JA-11143-JA | Cortijo la dehesilla | 0,53 |
| Jaen | Chiclana de Segura | La Dehesilla | JA-11143-JA | JA-11143-JA_AC_01 | 6,69748 |



| PROVINCIA | MUNICIPIO | MONTE | ELENCO | NOMBRE INFRAESTRUCTURA | SUPERFICIE Ha |
|-----------|--------------------|----------------------|-------------|--------------------------------|---------------|
| Jaen | Chiclana de Segura | La Dehesilla | JA-11143-JA | JA-11143-JA_AC_02 | 6,84827 |
| Jaen | Chiclana de Segura | La Dehesilla | JA-11143-JA | JA-11143-JA_LC_01 | 5,82625 |
| Jaen | Chiclana de Segura | La Dehesilla | JA-11143-JA | JA-11143-JA_LC_02 | 3,01721 |
| Jaen | Chiclana de Segura | La Dehesilla | JA-11143-JA | JA-11143-JA_LC_03 | 0,787249 |
| Jaen | Chiclana de Segura | La Dehesilla | JA-11143-JA | JA-11143-JA_LC_04 | 5,022 |
| Jaen | Chiclana de Segura | La Dehesilla | JA-11143-JA | JA-11143-JA_LC_05 | 4,5264 |
| Jaen | Chiclana de Segura | La Laguna y Talancón | JA-20072-P | JA-20072-P_LC_01 | 2,99791 |
| Jaen | Chiclana de Segura | La Laguna y Talancón | JA-20072-P | JA-20072-P_LC_02 | 3,11591 |
| Jaen | Chiclana de Segura | La Sarguilla | JA-20068-P | Cortijo de la Sarguilla | 0,49 |
| Jaen | Chiclana de Segura | La Sarguilla | JA-20068-P | JA-20068-P_LC_01 | 0,794862 |
| Jaen | Chiclana de Segura | La Sarguilla | JA-20068-P | JA-20068-P_LC_02 | 2,44169 |
| Jaen | Chiclana de Segura | Las Beatas | JA-10130-JA | Almacen | 0,27 |
| Jaen | Chiclana de Segura | Las Beatas | JA-10130-JA | Camino Principal Las Beatas | 24,3794 |
| Jaen | Chiclana de Segura | Las Beatas | JA-10130-JA | JA-10130-JA_LC_01 | 18,032 |
| Jaen | Chiclana de Segura | Las Beatas | JA-10130-JA | JA-10130-JA_LC_02 | 1,15628 |
| Jaen | Chiclana de Segura | Las Beatas | JA-10130-JA | JA-10130-JA_LC_03 | 1,36944 |
| Jaen | Chiclana de Segura | Las Beatas | JA-10130-JA | JA-10130-JA_LC_04 | 7,43463 |
| Jaen | Chiclana de Segura | Las Beatas | JA-10130-JA | JA-10130-JA_LC_05 | 5,41914 |
| Jaen | Chiclana de Segura | Las Beatas | JA-10130-JA | JA-10130-JA_LC_06 | 7,58503 |
| Jaen | Chiclana de Segura | Las Beatas | JA-10130-JA | Pista Oeste Cornicabra | 15,4218 |
| Jaen | Chiclana de Segura | Loma de la Reina | JA-20113-P | JA-20113-P_LC_01 | 1,35776 |
| Jaen | Chiclana de Segura | Loma de la Reina A | JA-20004-P | JA-20004-P_FA_01 | 2,06059 |
| Jaen | Chiclana de Segura | Loma de la Reina A | JA-20004-P | JA-20004-P_LC_01 | 5,07377 |
| Jaen | Chiclana de Segura | Loma Reina | JA-20113-P | Transversal de Loma la Reina | 7,06523 |
| Jaen | Chiclana de Segura | Loma Reina A | JA-20004-P | Perimetral Este Loma Reina A 1 | 19,8649 |
| Jaen | Chiclana de Segura | Loma Reina A | JA-20004-P | Transversal de Loma la Reina A | 7,4554 |
| Jaen | Chiclana de Segura | Los Engarbos | JA-11182-JA | C.F. Ventaquemada | 0,33 |
| Jaen | Chiclana de Segura | Los Engarbos | JA-11182-JA | Cerro Candilonares | 1,94536 |
| Jaen | Chiclana de Segura | Los Engarbos | JA-11182-JA | Cerro Gordo | 9,90377 |
| Jaen | Chiclana de Segura | Los Engarbos | JA-11182-JA | Club Nautico Guadalmena | 1,19 |
| Jaen | Chiclana de Segura | Los Engarbos | JA-11182-JA | Club Nautico-Piedra Del Cuervo | 13,8085 |
| Jaen | Chiclana de Segura | Los Engarbos | JA-11182-JA | Cortijo Corral los Toros | 0,21 |
| Jaen | Chiclana de Segura | Los Engarbos | JA-11182-JA | Cortijo Engarbo | 0,73 |
| Jaen | Chiclana de Segura | Los Engarbos | JA-11182-JA | JA-11182-JA_FA_01 | 12,6335 |



| PROVINCIA | MUNICIPIO | MONTE | ELENCO | NOMBRE INFRAESTRUCTURA | SUPERFICIE Ha |
|-----------|--------------------|------------------------------|-------------|--|---------------|
| Jaen | Chiclana de Segura | Los Engarbos | JA-11182-JA | JA-11182-JA_FA_02 | 13,7048 |
| Jaen | Chiclana de Segura | Los Engarbos | JA-11182-JA | JA-11182-JA_LC_01 | 3,1669 |
| Jaen | Chiclana de Segura | Los Engarbos | JA-11182-JA | JA-11182-JA_LC_02 | 5,5296 |
| Jaen | Chiclana de Segura | Los Engarbos | JA-11182-JA | JA-11182-JA_LC_03 | 8,22013 |
| Jaen | Chiclana de Segura | Los Engarbos | JA-11182-JA | JA-11182-JA_LC_04 | 5,36904 |
| Jaen | Chiclana de Segura | Los Engarbos | JA-11182-JA | JA-11182-JA_LC_05 | 3,79734 |
| Jaen | Chiclana de Segura | Los Engarbos | JA-11182-JA | JA-11182-JA_LC_06 | 6,29479 |
| Jaen | Chiclana de Segura | Los Engarbos | JA-11182-JA | JA-11182-JA_LC_07 | 1,74124 |
| Jaen | Chiclana de Segura | Los Engarbos | JA-11182-JA | JA-11182-JA_LC_08 | 2,40281 |
| Jaen | Chiclana de Segura | Los Engarbos | JA-11182-JA | JA-11182-JA_LC_09 | 11,3019 |
| Jaen | Chiclana de Segura | Los Engarbos | JA-11182-JA | JA-11182-JA_LC_10 | 0,959881 |
| Jaen | Chiclana de Segura | Los Engarbos | JA-11182-JA | JA-11182-JA_LC_11 | 2,36604 |
| Jaen | Chiclana de Segura | Los Engarbos | JA-11182-JA | JA-11182-JA_LC_12 | 1,87547 |
| Jaen | Chiclana de Segura | Los Engarbos | JA-11182-JA | JA-11182-JA_LC_13 | 0,936411 |
| Jaen | Chiclana de Segura | Los Engarbos | JA-11182-JA | Perimetral Sur Con Loma Reina | 17,5124 |
| Jaen | Chiclana de Segura | Los Engarbos | JA-11182-JA | Perimetral W Engarbos | 20,8109 |
| Jaen | Chiclana de Segura | Los Engarbos | JA-11182-JA | Puesto Vig.Talanca | 0,44 |
| Jaen | Chiclana de Segura | Los Engarbos | JA-11182-JA | Umbria Del Engarbo | 25,2584 |
| Jaen | Chiclana de Segura | Los Engarbos | JA-11182-JA | Union del Raso del Arca al Club Nautico | 2,10011 |
| Jaen | Chiclana de Segura | Los Engarbos | JA-11182-JA | Union del Oeste Peña del Cuervo | 3,98229 |
| Jaen | Chiclana de Segura | Navagaracia | JA-20093-P | JA-20093-P_LC_01 | 0,365292 |
| Jaen | Chiclana de Segura | Navagarcia | JA-20093-P | Cortijo de Navagarc | 0,56 |
| Jaen | Chilluevar | Coto San Anton | JA-40002-EP | Carretera Transversal Villas (San Anton) | 27,7265 |
| Jaen | Chilluevar | Guadahornillos de Chilluevar | JA-11005-JA | Pista Cañada del Moro | 8,44426 |
| Jaen | Frailes | El Rodeo | JA-30011-AY | Anclaje Norte | 1,02184 |
| Jaen | Frailes | El Rodeo | JA-30011-AY | Anclaje Sur | 2,05898 |
| Jaen | Frailes | El Rodeo | JA-30011-AY | Longitudinal Oeste-Este | 10,6694 |
| Jaen | Frailes | El Rodeo | JA-30011-AY | Puerto Blanco a Frailes | 1,39957 |
| Jaen | Genave | Grupo de Montes de Génave | JA-31034-AY | La Ermita | 3,05 |
| Jaen | Genave | Palancares | JA-31034-AY | Los Pesebres | 1,81747 |
| Jaen | Hornos de Segura | Barranco Prado Iglesias | JA-11014-JA | Ctra. Hornos-Santiago Espada | 34,7192 |
| Jaen | Hornos de Segura | Bujaraiza | JA-11070-JA | Area recreativa El Cerezuelo | 1,03 |



| PROVINCIA | MUNICIPIO | MONTE | ELENCO | NOMBRE INFRAESTRUCTURA | SUPERFICIE Ha |
|-----------|------------------|--------------------------------|-------------|----------------------------------|---------------|
| Jaen | Hornos de Segura | Bujaraiza | JA-11070-JA | Campamento Huerta Vieja | 2,55 |
| Jaen | Hornos de Segura | Bujaraiza | JA-11070-JA | Carretera del Tranco (Tramo VII) | 48,4834 |
| Jaen | Hornos de Segura | Bujaraiza | JA-11070-JA | Pista del Cubo | 24,5577 |
| Jaen | Hornos de Segura | Cabeza de la Viña | JA-11070-JA | Pista de Cabeza la Viña | 53,2337 |
| Jaen | Hornos de Segura | Cumbres de Beas | JA-11017-JA | El Monigote | 15,4736 |
| Jaen | Hornos de Segura | Cumbres de Beas | JA-11017-JA | Limite cultivos C.Beas-Hornos | 10,1666 |
| Jaen | Hornos de Segura | Cumbres de Beas | JA-11017-JA | Los Perones | 16,5773 |
| Jaen | Hornos de Segura | Cumbres de Beas | JA-11017-JA | Quijaron | 7,56634 |
| Jaen | Hornos de Segura | Cumbres de Beas de Hornos | JA-11017-JA | Camping Montillana | 1,75 |
| Jaen | Hornos de Segura | Cumbres de Beas de Hornos | JA-11017-JA | Hotel Los Parrales | 6,39 |
| Jaen | Hornos de Segura | Cumbres de Beas de Hornos | JA-11017-JA | Poblado de El Tranco | 4,66 |
| Jaen | Hornos de Segura | Garganta de Hornos y agregados | JA-11014-JA | Teinada de la Capellania | 2,14 |
| Jaen | Hornos de Segura | Las Ramblillas | JA-11014-JA | El Control | 15,004 |
| Jaen | Hornos de Segura | Las Ramblillas | JA-11014-JA | Limite Ontanares | 21,2092 |
| Jaen | Hornos de Segura | Pinar Fuente de los Perales | JA-11014-JA | Los Perales 1 | 5,10396 |
| Jaen | Hornos de Segura | Pinar Fuente de los Perales | JA-11014-JA | Los Perales 2 | 7,84241 |
| Jaen | Hornos de Segura | Pinar Fuente de los Perales | JA-11014-JA | Pista Los Perales | 17,5472 |
| Jaen | Huelma-Solera | Sierra Mágina | JA-30052-AY | CEDEFO | 0,98919 |
| Jaen | Huelma-Solera | Sierra Mágina | JA-30052-AY | Perimetro Sur | 44,242 |
| Jaen | Huesa | Baldíos | JA-30008-AY | Casa Forestal de Cerro Miguel | 2,15 |
| Jaen | Huesa | Baldíos | JA-30008-AY | JA-30008-AY_FA_01 | 4,5865 |
| Jaen | Huesa | Baldíos | JA-30008-AY | JA-30008-AY_LC_01 | 1,13168 |
| Jaen | Huesa | Baldíos | JA-30008-AY | JA-30008-AY_LC_02 | 1,52139 |
| Jaen | Huesa | Baldíos | JA-30008-AY | JA-30008-AY_LC_03 | 4,49295 |
| Jaen | Huesa | Baldíos | JA-30008-AY | JA-30008-AY_LC_04 | 4,69501 |
| Jaen | Huesa | Baldíos | JA-30008-AY | JA-30008-AY_LC_05 | 6,24344 |
| Jaen | Huesa | Baldíos | JA-30008-AY | JA-30008-AY_LC_06 | 3,14816 |
| Jaen | Huesa | Baldíos | JA-30008-AY | JA-30008-AY_LC_07 | 4,1272 |
| Jaen | Huesa | Baldíos | JA-30008-AY | JA-30008-AY_LC_08 | 1,43571 |
| Jaen | Huesa | Baldíos | JA-30008-AY | JA-30008-AY_LC_09 | 9,77202 |
| Jaen | Huesa | Bernales | JA-30110-AY | JA-30110-AY_LC_01 | 1,64206 |
| Jaen | Huesa | Bernales | JA-30110-AY | JA-30110-AY_LC_02 | 0,6026 |
| Jaen | Huesa | Bernales | JA-30110-AY | JA-30110-AY_LC_03 | 4,00759 |



| PROVINCIA | MUNICIPIO | MONTE | ELENCO | NOMBRE INFRAESTRUCTURA | SUPERFICIE Ha |
|-----------|-----------|--|-------------|---|---------------|
| Jaen | Huesa | Bernales | JA-30110-AY | JA-30110-AY_LC_04 | 2,32684 |
| Jaen | Huesa | Bernales | JA-30110-AY | JA-30110-AY_LC_05 | 1,41061 |
| Jaen | Huesa | Bernales | JA-30110-AY | JA-30110-AY_LC_06 | 7,23327 |
| Jaen | Huesa | Bernales | JA-30110-AY | JA-30110-AY_LC_07 | 1,53641 |
| Jaen | Huesa | Bernales | JA-30110-AY | JA-30110-AY_LC_08 | 3,52049 |
| Jaen | Huesa | Bernales | JA-30110-AY | JA-30110-AY_LC_09 | 2,95552 |
| Jaen | Huesa | Bernales | JA-30110-AY | JA-30110-AY_LC_10 | 7,2894 |
| Jaen | Huesa | Bernales | JA-30110-AY | Pista La Higuera | 28,8439 |
| Jaen | Huesa | Charrín | JA-11502-JA | JA-11502-JA_LC_01 | 1,89623 |
| Jaen | Huesa | Charrín | JA-11502-JA | JA-11502-JA_LC_02 | 4,18161 |
| Jaen | Huesa | Charrín | JA-11502-JA | JA-11502-JA_LC_03 | 1,8125 |
| Jaen | Iznatoraf | Villas Mancomunadas de Iznatoraf | JA-70034-AY | Puesto vigilancia Los Morrones | 1,53 |
| Jaen | Iznatoraf | Villas Mancomunadas de Iznatoraf | JA-70034-AY | Transversal de Las Villas (III) | 42,612 |
| Jaen | Jaen | La Sierra de Jaen | JA-30006-AY | Carretera Cañada Hazadillas a Palomares | 24,8073 |
| Jaen | Jaen | La Sierra de Jaen | JA-30006-AY | Cerro de Matamulillos | 8,32962 |
| Jaen | Jaen | La Sierra de Jaen | JA-30006-AY | Los Madroñales al Cerro Montañes | 21,1596 |
| Jaen | Jaen | La Sierra de Jaen | JA-30006-AY | Polvillares | 5,93384 |
| Jaen | Jaen | La Sierra de Jaén | JA-30006-AY | C.R.E.A | 6,28 |
| Jaen | Jaen | La Sierra de Jaén | JA-30006-AY | Casa Forestal y Aula Naturaleza Cañada Hazadillas | 11,94 |
| Jaen | Jaen | Los Espinares | JA-10153-JA | Perimetro Este | 7,2575 |
| Jaen | Jaen | Los Espinares | JA-10153-JA | Perimetro Oeste | 4,56078 |
| Jaen | Jaen | San Cristobal | JA-20043-P | Cortijo de Lopez | 3,06 |
| Jaen | Jaen | San Cristobal | JA-20043-P | Cortijo de San Cristobal | 1,85 |
| Jaen | Jaen | San Cristobal | JA-20043-P | Las Allanas del Santo | 9,10734 |
| Jaen | Jaen | Santa Catalina, Cerro del Neveral, La Imora y El Almendral | JA-30020-AY | Vivero | 1,54 |
| Jaen | Jaen | Santa Catalina, Neveral y La Imora | JA-30020-AY | Hospital a Parroquias | 7,0235 |
| Jaen | Jaen | Santa Catalina, Neveral y La Imora | JA-30020-AY | Perimetral norte | 17,2991 |
| Jaen | Jaen | Santa Catalina, Neveral y La Imora | JA-30020-AY | Solana del Parador | 0,177896 |
| Jaen | Jaen | Santa Catalina, Neveral y La Imora | JA-30020-AY | Umbria del Parador | 5,88122 |
| Jaen | Jamilena | Barranco del Lobo, Los Llanos, Gollino y Espinar | JA-30099-AY | Era de la Mesa.P5 | 2,89641 |
| Jaen | Jamilena | Barranco del Lobo, Los Llanos, Go- | JA-30099-AY | La Grana.P5 | 6,89282 |



| PROVINCIA | MUNICIPIO | MONTE | ELENCO | NOMBRE INFRAESTRUCTURA | SUPERFICIE Ha |
|-----------|-------------|-------------------------------|-------------|---------------------------|---------------|
| | | Iliño y Espinar | | | |
| Jaen | Jimena | Aznaitin y Dehesa del Lanchar | JA-30121-AY | Area de Las Pilas | 2,21208 |
| Jaen | Jimena | Aznaitin y Dehesa del Lanchar | JA-30121-AY | Pilar de Canava 1 | 1,16716 |
| Jaen | Jimena | Aznaitin y Dehesa del Lanchar | JA-30121-AY | Pilar de Canava 2 | 1,86228 |
| Jaen | Jodar | Cortijo Nuevo | JA-10501-JA | El Campillejo | 9,31541 |
| Jaen | Jodar | Los Pinares | JA-30007-AY | Area recreativa | 2,13 |
| Jaen | Jodar | Los Pinares | JA-30007-AY | Pinar Llano | 11,6529 |
| Jaen | Jodar | Matarribazos | JA-10206-JA | Pista Principal | 19,5968 |
| Jaen | Jodar | Sierra de la Cruz | JA-10203-JA | Perimetral Norte y Este | 23,2065 |
| Jaen | Jódar | Cortijo Nuevo | JA-10501-JA | JA-10501-JA_LC_01 | 5,29053 |
| Jaen | Jódar | Cortijo Nuevo | JA-10501-JA | JA-10501-JA_LC_02 | 4,33722 |
| Jaen | Jódar | Los Pinares | JA-30007-AY | JA-30007-AY_FA_01 | 2,81459 |
| Jaen | Jódar | Los Pinares | JA-30007-AY | JA-30007-AY_LC_01 | 3,28257 |
| Jaen | Jódar | Los Pinares | JA-30007-AY | JA-30007-AY_LC_02 | 2,3846 |
| Jaen | La Carolina | El Conchinchino | JA-10192-JA | JA-10192-JA_LC_01 | 1,24658 |
| Jaen | La Carolina | El Puntal | JA-10086-JA | A.P. C.F. El Puntal | 0,42 |
| Jaen | La Carolina | El Puntal | JA-10086-JA | AC Cerro Monton del Trigo | 5,75155 |
| Jaen | La Carolina | El Puntal | JA-10086-JA | AC Silleta Ragote | 3,66729 |
| Jaen | La Carolina | El Puntal | JA-10086-JA | JA-10086-JA_LC_01 | 1,38021 |
| Jaen | La Carolina | El Puntal | JA-10086-JA | JA-10086-JA_LC_02 | 4,24275 |
| Jaen | La Carolina | El Puntal | JA-10086-JA | JA-10086-JA_LC_03 | 2,03686 |
| Jaen | La Carolina | El Puntal | JA-10086-JA | JA-10086-JA_LC_04 | 0,985075 |
| Jaen | La Carolina | El Puntal | JA-10086-JA | JA-10086-JA_LC_05 | 2,12452 |
| Jaen | La Carolina | El Puntal | JA-10086-JA | JA-10086-JA_LC_06 | 1,4679 |
| Jaen | La Carolina | El Puntal | JA-10086-JA | JA-10086-JA_LC_07 | 0,864282 |
| Jaen | La Carolina | El Puntal | JA-10086-JA | JA-10086-JA_LC_08 | 1,39328 |
| Jaen | La Carolina | El Puntal | JA-10086-JA | JA-10086-JA_LC_09 | 1,37782 |
| Jaen | La Carolina | El Puntal | JA-10086-JA | JA-10086-JA_LC_10 | 0,656003 |
| Jaen | La Carolina | El Puntal | JA-10086-JA | JA-10086-JA_LC_11 | 0,934243 |
| Jaen | La Carolina | El Puntal | JA-10086-JA | Pista los Enebros | 22,5315 |
| Jaen | La Iruela | Guadahornillos | JA-11004-JA | Aldea Arroyo Frio | 4,81 |
| Jaen | La Iruela | Guadahornillos | JA-11004-JA | Area Pico del Aguila | 4,80944 |
| Jaen | La Iruela | Guadahornillos | JA-11004-JA | Area recreativa Tejerina | 4,8 |
| Jaen | La Iruela | Guadahornillos | JA-11004-JA | Aula Naturaleza Cantalar | 1,79 |



| PROVINCIA | MUNICIPIO | MONTE | ELENCO | NOMBRE INFRAESTRUCTURA | SUPERFICIE Ha |
|-----------|-------------|------------------------|-------------|---------------------------------------|---------------|
| Jaen | La Iruela | Guadahornillos | JA-11004-JA | Ctra. Pto. Palomas (Tramo Incendio)-1 | 1,00521 |
| Jaen | La Iruela | Guadahornillos | JA-11004-JA | Jorro Cantalar a Cabeza Rubia | 1,95773 |
| Jaen | La Iruela | Guadahornillos | JA-11004-JA | Mirador Paso del Aire | 0,31 |
| Jaen | La Iruela | Guadahornillos | JA-11004-JA | Pista C.F.Cañamares (tramo 1) | 5,10337 |
| Jaen | La Iruela | Guadahornillos | JA-11004-JA | Pista de Carrasquea | 6,70598 |
| Jaen | La Iruela | Guadahornillos | JA-11004-JA | Pista Parrizon-La Rajona | 30,9457 |
| Jaen | La Iruela | Guadahornillos | JA-11004-JA | Puesto vigilancia Puerto Palomas | 0,53 |
| Jaen | Larva | Peña Negra | JA-11188-JA | Central | 3,21953 |
| Jaen | Larva | Peña Negra | JA-11188-JA | Cerrillo Partio | 1,65584 |
| Jaen | Larva | Peña Negra | JA-11188-JA | JA-11188-JA_LC_01 | 1,61463 |
| Jaen | Larva | Peña Negra | JA-11188-JA | JA-11188-JA_LC_02 | 0,428922 |
| Jaen | Mancha Real | Peña del Aguila | JA-30013-AY | Camino Principal | 43,8138 |
| Jaen | Mancha Real | Peña del Aguila | JA-30013-AY | Caseta de Vigilancia | 5,67 |
| Jaen | Mancha Real | Peña del Aguila | JA-30013-AY | Mirador Alto | 3,49 |
| Jaen | Mancha Real | Peña del Aguila | JA-30013-AY | Mirador Bajo | 1,4 |
| Jaen | Marmolejo | Baldío | JA-70055-AY | JA-70055-AY_AC_01 | 1,09173 |
| Jaen | Marmolejo | Baldío | JA-70055-AY | JA-70055-AY_LC_01 | 1,29866 |
| Jaen | Marmolejo | Baldío | JA-70055-AY | JA-70055-AY_LC_02 | 0,78188 |
| Jaen | Marmolejo | Baldío | JA-70055-AY | JA-70055-AY_LC_03 | 3,18447 |
| Jaen | Marmolejo | Baldío | JA-70055-AY | JA-70055-AY_LC_04 | 4,69614 |
| Jaen | Marmolejo | Baldío | JA-70055-AY | JA-70055-AY_LC_05 | 0,731027 |
| Jaen | Marmolejo | Baldío | JA-70055-AY | JA-70055-AY_LC_06 | 0,340447 |
| Jaen | Marmolejo | Baldío | JA-70055-AY | JA-70055-AY_LC_07 | 0,787656 |
| Jaen | Marmolejo | El Baldío de Marmolejo | JA-70055-AY | Area Cortafuegos CENTRAL | 28,0263 |
| Jaen | Marmolejo | El Baldío de Marmolejo | JA-70055-AY | Carretera de la Centenera | 11,0345 |
| Jaen | Marmolejo | Posada Vieja y Pizarro | JA-20066-P | JA-20066-P_LC_01 | 2,535 |
| Jaen | Marmolejo | Posada Vieja y Pizarro | JA-20066-P | JA-20066-P_LC_02 | 1,6836 |
| Jaen | Montizon | El Puerco | JA-10135-JA | Al Oeste Del Avellanar | 3,00698 |
| Jaen | Montizon | El Puerco | JA-10135-JA | Cortijo del Puerco | 0,74 |
| Jaen | Montizon | El Puerco | JA-10135-JA | Perimetral Oeste Y Sur | 27,4537 |
| Jaen | Montizon | El Puerco | JA-10135-JA | Pista Principal A Majalascb | 48,5077 |
| Jaen | Montizon | Las Torrecillas | JA-11177-JA | Anclaje Sur | 1,07243 |
| Jaen | Montizon | Las Torrecillas | JA-11177-JA | Area Recreativa de Torrecillas | 0,59 |



| PROVINCIA | MUNICIPIO | MONTE | ELENCO | NOMBRE INFRAESTRUCTURA | SUPERFICIE Ha |
|-----------|-----------|-----------------------------|-------------|--------------------------------|---------------|
| Jaen | Montizon | Las Torrecillas | JA-11177-JA | C.F. Torrecillas | 0,88 |
| Jaen | Montizon | Las Torrecillas | JA-11177-JA | Estacion Elevadora DaG.ador | 0,13 |
| Jaen | Montizon | Las Torrecillas | JA-11177-JA | Perimetral Norte | 10,2485 |
| Jaen | Montizon | Las Torrecillas | JA-11177-JA | Pista de Sierra Padilla | 2,1495 |
| Jaen | Montizon | Las Torrecillas | JA-11177-JA | Poblado Dailador C.H.G. | 1,54 |
| Jaen | Montizon | Las Torrecillas | JA-11177-JA | Puesto Vig. Sierra Padilla | 0,13 |
| Jaen | Montizon | Sazadilla y Campillo I y II | JA-20253-P | Camino del Sur | 10,1728 |
| Jaen | Montizon | Sazadilla y Campillo I y II | JA-20253-P | Perimetral Este | 9,60042 |
| Jaen | Montizon | Sazadilla y Campillo I y II | JA-20253-P | Perimetral Norte Y Este | 11,5148 |
| Jaen | Montizon | Sazadilla y Campillo I y II | JA-20253-P | Perimetral Oeste. Rio Da 'ador | 4,60503 |
| Jaen | Montizón | El Puerco | JA-10135-JA | JA-10135-JA_LC_01 | 8,60604 |
| Jaen | Montizón | Las Torrecillas | JA-11177-JA | JA-11177-JA_FA_01 | 43,6352 |
| Jaen | Montizón | Las Torrecillas | JA-11177-JA | JA-11177-JA_FA_02 | 20,2521 |
| Jaen | Montizón | Las Torrecillas | JA-11177-JA | JA-11177-JA_FA_03 | 12,9969 |
| Jaen | Montizón | Las Torrecillas | JA-11177-JA | JA-11177-JA_FA_04 | 28,8259 |
| Jaen | Montizón | Las Torrecillas | JA-11177-JA | JA-11177-JA_LC_01 | 5,67637 |
| Jaen | Montizón | Las Torrecillas | JA-11177-JA | JA-11177-JA_LC_02 | 2,14118 |
| Jaen | Montizón | Las Torrecillas | JA-11177-JA | JA-11177-JA_LC_03 | 9,63612 |
| Jaen | Montizón | Las Torrecillas | JA-11177-JA | JA-11177-JA_LC_04 | 7,72144 |
| Jaen | Montizón | Las Torrecillas | JA-11177-JA | JA-11177-JA_LC_05 | 5,5233 |
| Jaen | Montizón | Las Torrecillas | JA-11177-JA | JA-11177-JA_LC_06 | 2,39972 |
| Jaen | Montizón | Las Torrecillas | JA-11177-JA | JA-11177-JA_LC_07 | 2,72583 |
| Jaen | Montizón | Las Torrecillas | JA-11177-JA | JA-11177-JA_LC_08 | 0,552081 |
| Jaen | Montizón | Las Torrecillas | JA-11177-JA | JA-11177-JA_LC_09 | 22,2013 |
| Jaen | Montizón | Las Torrecillas | JA-11177-JA | JA-11177-JA_LC_10 | 3,5945 |
| Jaen | Montizón | Sazadilla y Campillo I y II | JA-20053-P | JA-20053-P_LC_01 | 0,836143 |
| Jaen | Montizón | Sazadilla y Campillo I y II | JA-20053-P | JA-20053-P_LC_02 | 3,70886 |
| Jaen | Montizón | Sazadilla y Campillo I y II | JA-20053-P | JA-20053-P_LC_03 | 2,33788 |
| Jaen | Montizón | Sazadilla y Campillo I y II | JA-20053-P | JA-20053-P_LC_04 | 0,593677 |
| Jaen | Montizón | Sazadilla y Campillo I y II | JA-20053-P | JA-20053-P_LC_05 | 0,693857 |
| Jaen | Montizón | Sazadilla y Campillo I y II | JA-20053-P | JA-20053-P_LC_06 | 4,10567 |
| Jaen | Montizón | Sazadilla y Campillo I y II | JA-20053-P | JA-20053-P_LC_07 | 1,85628 |
| Jaen | Montizón | Sazadilla y Campillo I y II | JA-20053-P | JA-20053-P_LC_08 | 1,22326 |



| PROVINCIA | MUNICIPIO | MONTE | ELENCO | NOMBRE INFRAESTRUCTURA | SUPERFI- CIE Ha |
|-----------|-------------------|--------------------------------|-------------|--------------------------------|--------------------|
| Jaen | Navas de San Juan | Huelga de la Valera y Cenizate | JA-10181-JA | JA-10181-JA_FA_01 | 7,87071 |
| Jaen | Navas de San Juan | Huelga de la Valera y Cenizate | JA-10181-JA | JA-10181-JA_FA_02 | 7,60594 |
| Jaen | Navas de San Juan | Huelga de la Valera y Cenizate | JA-10181-JA | JA-10181-JA_LC_01 | 5,75502 |
| Jaen | Navas de San Juan | Huelga de la Valera y Cenizate | JA-10181-JA | JA-10181-JA_LC_02 | 5,37741 |
| Jaen | Navas de San Juan | Huelga la Valera | JA-10181-JA | Pista Principal Cdo Cabeza 2 | 12,2831 |
| Jaen | Noalejo | Sierra del Trigo | JA-30103-AY | JA-30103-AY_LC_01 | 2,39515 |
| Jaen | Noalejo | Sierra del Trigo | JA-30103-AY | JA-30103-AY_LC_02 | 0,231275 |
| Jaen | Orcera | Cerro del Pavo | JA-11021-JA | Limite Norte Cerro del Pavo 2 | 5,07123 |
| Jaen | Orcera | Cuesta del Rey | JA-11024-JA | Cruce la Hueta | 1,61309 |
| Jaen | Orcera | Cuesta del Rey | JA-11024-JA | Linarejos – Hueta | 16,0632 |
| Jaen | Orcera | Gilberte | JA-10178-JA | C.F. Cortijo Gilberte | 1,82 |
| Jaen | Orcera | Gilberte | JA-10178-JA | JA-10178-JA_AC_01 | 14,2065 |
| Jaen | Orcera | Gilberte | JA-10178-JA | JA-10178-JA_FA_01 | 8,80303 |
| Jaen | Orcera | Gilberte | JA-10178-JA | JA-10178-JA_FA_02 | 2,68376 |
| Jaen | Orcera | Gilberte | JA-10178-JA | JA-10178-JA_FA_03 | 7,15555 |
| Jaen | Orcera | Gilberte | JA-10178-JA | JA-10178-JA_FA_04 | 3,92772 |
| Jaen | Orcera | Gilberte | JA-10178-JA | JA-10178-JA_FA_05 | 7,8598 |
| Jaen | Orcera | Gilberte | JA-10178-JA | JA-10178-JA_FA_06 | 5,14821 |
| Jaen | Orcera | Gilberte | JA-10178-JA | JA-10178-JA_FA_07 | 1,69468 |
| Jaen | Orcera | Gilberte | JA-10178-JA | JA-10178-JA_LC_01 | 8,83105 |
| Jaen | Orcera | La Buitrera | JA-11021-JA | Limite cultivos La Buitrera | 7,91492 |
| Jaen | Orcera | Navalcaballo | JA-70001-AY | Camino de Moralejos (Tramo 1) | 3,56912 |
| Jaen | Orcera | Navalcaballo | JA-70001-AY | Camino de Moralejos (Tramo 2) | 2,5273 |
| Jaen | Orcera | Navalcaballo | JA-70001-AY | CEDEFO Navalcaballo | 4,45 |
| Jaen | Orcera | Peña Alta | JA-11024-JA | Area recr. Los Estrechos | 1,78 |
| Jaen | Orcera | Peñalta | JA-11024-JA | Peñalta | 5,32921 |
| Jaen | Orcera | Río Madera y Anejos | JA-11022-JA | Camping Montesinos | 5,03 |
| Jaen | Orcera | Valdemarin | JA-11021-JA | Valdemarin Alto | 1,92 |
| Jaen | Peal de Becerro | Calar de Juana y Acebadillas | JA-10005-JA | Arroyo Frio | 16,6187 |
| Jaen | Peal de Becerro | Calar de Juana y Acebadillas | JA-10005-JA | Pista Las Acebadillas | 25,4854 |
| Jaen | Peal de Becerro | Peña de Quesada | JA-70007-AY | Puesto Vigilancia Peña Quesada | 5,82 |
| Jaen | Pegalajar | Baldíos de Haza Colorada | JA-30018-AY | Siete Pilillas | 3,95 |
| Jaen | Pozo Alcon | Cerros del Pozo | JA-10006-JA | Area recreativa la Bolera | 2,56 |



| PROVINCIA | MUNICIPIO | MONTE | ELENCO | NOMBRE INFRAESTRUCTURA | SUPERFICIE Ha |
|-----------|------------|--|-------------|--------------------------------------|---------------|
| Jaen | Pozo Alcon | Cerros del Pozo | JA-10006-JA | Aula-Jardin Botanico del Hornico | 1,34 |
| Jaen | Pozo Alcon | Cerros del Pozo | JA-10006-JA | Camping la Bolera | 3,43 |
| Jaen | Pozo Alcon | Cerros del Pozo | JA-10006-JA | Guazalamanco | 10,9319 |
| Jaen | Pozo Alcon | Cerros del Pozo | JA-10006-JA | Jorro Arroyo Seco - Collado del Aire | 9,45592 |
| Jaen | Pozo Alcon | Cerros del Pozo | JA-10006-JA | Pista Arroyo Seco | 30,8334 |
| Jaen | Quesada | Cortijo del Pino y Otras (Las Cumbrés) | JA-10011-JA | JA-10011-JA_FA_01 | 1,60595 |
| Jaen | Quesada | Cortijo del Pino y Otras (Las Cumbrés) | JA-10011-JA | JA-10011-JA_FA_02 | 0,571274 |
| Jaen | Quesada | Cortijo del Pino y Otras (Las Cumbrés) | JA-10011-JA | JA-10011-JA_LC_01 | 0,115092 |
| Jaen | Quesada | Cortijo del Pino y Otras (Las Cumbrés) | JA-10011-JA | JA-10011-JA_LC_02 | 1,69649 |
| Jaen | Quesada | Cortijo del Pino y Otras (Las Cumbrés) | JA-10011-JA | JA-10011-JA_LC_03 | 0,470314 |
| Jaen | Quesada | Coto de los Viudos | JA-10207-JA | JA-10207-JA_LC_01 | 1,31989 |
| Jaen | Quesada | Dehesa del Guadiana | JA-30104-AY | JA-30104-AY_LC_01 | 0,833209 |
| Jaen | Quesada | Dehesa del Guadiana | JA-30104-AY | JA-30104-AY_LC_02 | 0,920328 |
| Jaen | Quesada | Dehesa del Guadiana | JA-30104-AY | JA-30104-AY_LC_03 | 1,29131 |
| Jaen | Quesada | Dehesa del Guadiana | JA-30104-AY | JA-30104-AY_LC_04 | 0,141236 |
| Jaen | Quesada | Dehesa del Guadiana | JA-30104-AY | JA-30104-AY_LC_05 | 0,505061 |
| Jaen | Quesada | Dehesa del Guadiana | JA-30104-AY | JA-30104-AY_LC_06 | 2,94656 |
| Jaen | Quesada | Dehesa del Guadiana | JA-30104-AY | JA-30104-AY_LC_07 | 5,30583 |
| Jaen | Quesada | Dehesa del Guadiana | JA-30104-AY | JA-30104-AY_LC_08 | 1,93815 |
| Jaen | Quesada | Dehesa del Guadiana | JA-30104-AY | JA-30104-AY_LC_09 | 7,09721 |
| Jaen | Quesada | Dehesa del Guadiana | JA-30104-AY | JA-30104-AY_LC_10 | 0,751797 |
| Jaen | Quesada | Dehesa del Guadiana | JA-30104-AY | JA-30104-AY_LC_11 | 8,35109 |
| Jaen | Quesada | Dehesa del Guadiana | JA-30104-AY | JA-30104-AY_LC_12 | 5,68527 |
| Jaen | Quesada | Dehesa del Guadiana | JA-30104-AY | JA-30104-AY_LC_13 | 4,83154 |
| Jaen | Quesada | Dehesa del Guadiana | JA-30104-AY | JA-30104-AY_LC_14 | 1,36981 |
| Jaen | Quesada | Dehesa del Guadiana | JA-30104-AY | JA-30104-AY_LC_15 | 2,19927 |
| Jaen | Quesada | Dehesa del Guadiana | JA-30104-AY | JA-30104-AY_LC_16 | 0,391758 |
| Jaen | Quesada | Dehesa del Guadiana | JA-30104-AY | JA-30104-AY_LC_17 | 0,577938 |
| Jaen | Quesada | Dehesa del Guadiana | JA-30104-AY | JA-30104-AY_LC_18 | 0,469584 |
| Jaen | Quesada | Dehesa del Guadiana | JA-30104-AY | JA-30104-AY_LC_19 | 2,37825 |



| PROVINCIA | MUNICIPIO | MONTE | ELENCO | NOMBRE INFRAESTRUCTURA | SUPERFICIE Ha |
|-----------|-------------|-----------------------|-------------|--|---------------|
| Jaen | Quesada | Dehesa del Guadiana | JA-30104-AY | JA-30104-AY_LC_20 | 4,64458 |
| Jaen | Quesada | Dehesa del Guadiana | JA-30104-AY | Puesto vigilancia Perea Cambron | 0,67 |
| Jaen | Quesada | Poyo de Santo Domingo | JA-11007-JA | C.F. El Realejo | 5,3 |
| Jaen | Quesada | Poyo Santo Domingo | JA-11007-JA | Cuerda del Garbanzal | 9,71839 |
| Jaen | Quesada | Poyo Santo Domingo | JA-11007-JA | Pista Hoyo de los Corzos | 20,5856 |
| Jaen | Quesada | Poyo Santo Domingo | JA-11007-JA | Realejo al Barranco de la Canal | 20,5685 |
| Jaen | Santa Elena | Dehesa Magaña | JA-10193-JA | Anclaje Arroyo Palomo y Arroto Platero | 1,50798 |
| Jaen | Santa Elena | Dehesa Magaña | JA-10193-JA | Casa De Magaña 1 | 1,58263 |
| Jaen | Santa Elena | Dehesa Magaña | JA-10193-JA | Casa De Magaña 2 | 2,90491 |
| Jaen | Santa Elena | Dehesa Magaña | JA-10193-JA | Erica Del Soldado | 22,5806 |
| Jaen | Santa Elena | Dehesa Magaña | JA-10193-JA | JA-10193-JA_AC_01 | 7,17513 |
| Jaen | Santa Elena | Dehesa Magaña | JA-10193-JA | JA-10193-JA_FA_01 | 10,8821 |
| Jaen | Santa Elena | Dehesa Magaña | JA-10193-JA | JA-10193-JA_LC_01 | 1,3826 |
| Jaen | Santa Elena | Dehesa Magaña | JA-10193-JA | JA-10193-JA_LC_02 | 4,34424 |
| Jaen | Santa Elena | Dehesa Magaña | JA-10193-JA | JA-10193-JA_LC_03 | 1,61928 |
| Jaen | Santa Elena | Dehesa Magaña | JA-10193-JA | JA-10193-JA_LC_04 | 0,847113 |
| Jaen | Santa Elena | Dehesa Magaña | JA-10193-JA | JA-10193-JA_LC_05 | 2,88292 |
| Jaen | Santa Elena | Dehesa Magaña | JA-10193-JA | JA-10193-JA_LC_06 | 2,29432 |
| Jaen | Santa Elena | Dehesa Magaña | JA-10193-JA | JA-10193-JA_LC_08 | 0,887114 |
| Jaen | Santa Elena | Dehesa Magaña | JA-10193-JA | JA-10193-JA_LC_09 | 0,655903 |
| Jaen | Santa Elena | Dehesa Magaña | JA-10193-JA | JA-10193-JA_LC_10 | 0,865329 |
| Jaen | Santa Elena | Dehesa Magaña | JA-10193-JA | Perimetro Este | 3,87022 |
| Jaen | Santa Elena | Despeñaperros | JA-10109-JA | Centro a Castillo | 23,4091 |
| Jaen | Santa Elena | Despeñaperros | JA-10109-JA | Collado Estrella A Entrada Mir | 27,9533 |
| Jaen | Santa Elena | Despeñaperros | JA-10109-JA | El Polvorin | 8,15097 |
| Jaen | Santa Elena | Despeñaperros | JA-10109-JA | JA-10109-JA_LC_01 | 7,2944 |
| Jaen | Santa Elena | Despeñaperros | JA-10109-JA | JA-10109-JA_LC_02 | 0,549543 |
| Jaen | Santa Elena | Despeñaperros | JA-10109-JA | JA-10109-JA_LC_03 | 1,66148 |
| Jaen | Santa Elena | Despeñaperros | JA-10109-JA | JA-10109-JA_LC_04 | 2,65332 |
| Jaen | Santa Elena | Despeñaperros | JA-10109-JA | JA-10109-JA_LC_05 | 6,99848 |
| Jaen | Santa Elena | Despeñaperros | JA-10109-JA | JA-10109-JA_LC_06 | 4,12971 |
| Jaen | Santa Elena | Despeñaperros | JA-10109-JA | JA-10109-JA_LC_07 | 9,06273 |
| Jaen | Santa Elena | Despeñaperros | JA-10109-JA | JA-10109-JA_LC_08 | 1,4325 |



| PROVINCIA | MUNICIPIO | MONTE | ELENCO | NOMBRE INFRAESTRUCTURA | SUPERFICIE Ha |
|-----------|-------------------|------------------------|-------------|--|---------------|
| Jaen | Santa Elena | Despeñaperros | JA-10109-JA | Las Correderas | 0,33 |
| Jaen | Santa Elena | Despeñaperros | JA-10109-JA | Loma de los Chozos | 9,67873 |
| Jaen | Santa Elena | Despeñaperros | JA-10109-JA | Puerto Del Rey A Salto Del Fraile | 10,4801 |
| Jaen | Santa Elena | Despeñaperros | JA-10109-JA | Refugio de la Aviacion | 0,1 |
| Jaen | Santa Elena | Despeñaperros | JA-10109-JA | Valdeazores-1 | 0,48 |
| Jaen | Santa Elena | Despeñaperros | JA-10109-JA | Valdeazores-2 | 1,99 |
| Jaen | Santa Elena | El Charcón | JA-11157-JA | Camping Las Lomas | 1,33 |
| Jaen | Santa Elena | El Charcón | JA-11157-JA | JA-11157-JA_AC_01 | 4,11558 |
| Jaen | Santa Elena | El Charcón | JA-11157-JA | JA-11157-JA_FA_01 | 2,8085 |
| Jaen | Santa Elena | Huerta de los Castaños | JA-70068-AY | Cedefo Santa Elena | 2,43 |
| Jaen | Santa Elena | La Aliseda | JA-10185-JA | Centro Conservacion Fauna Aliseda | 21,12 |
| Jaen | Santa Elena | La Aliseda | JA-10185-JA | Centro Visitantes Las Americas | 0,49 |
| Jaen | Santa Elena | La Aliseda | JA-10185-JA | Cerro Kiko | 9,74687 |
| Jaen | Santa Elena | La Aliseda | JA-10185-JA | Cerro Kiko2 | 8,09095 |
| Jaen | Santa Elena | La Aliseda | JA-10185-JA | Collado De Los Corchos | 6,3253 |
| Jaen | Santa Elena | La Aliseda | JA-10185-JA | Collado Del Alcornocal | 10,0218 |
| Jaen | Santa Elena | La Aliseda | JA-10185-JA | JA-10185-JA_FA_01 | 2,76659 |
| Jaen | Santa Elena | La Aliseda | JA-10185-JA | JA-10185-JA_LC_01 | 3,74951 |
| Jaen | Santa Elena | La Aliseda | JA-10185-JA | JA-10185-JA_LC_02 | 9,09122 |
| Jaen | Santa Elena | La Aliseda | JA-10185-JA | JA-10185-JA_LC_03 | 0,88973 |
| Jaen | Santa Elena | La Aliseda | JA-10185-JA | Parcelas de Miranda 3 | 2,99 |
| Jaen | Santa Elena | La Aliseda | JA-10185-JA | Transversal Aliseda o Ctra de La Aliseda | 14,5327 |
| Jaen | Santa Elena | Mesa del Rey | JA-20107-P | JA-20107-P_AC_01 | 3,82328 |
| Jaen | Santiago-Pontones | Aguasblanquillas | JA-11034-JA | Pista de Zarzalar | 18,0013 |
| Jaen | Santiago-Pontones | Arrancapechos | JA-11035-JA | Aldea de Los Anchos | 7,52 |
| Jaen | Santiago-Pontones | Arrancapechos | JA-11035-JA | Aldea Venta de Rampias | 1,08 |
| Jaen | Santiago-Pontones | Arrancapechos | JA-11035-JA | Cortijada de Majada Oscura | 16,25 |
| Jaen | Santiago-Pontones | Arrancapechos | JA-11035-JA | Cortijo de la Carrasquilla | 0,53 |
| Jaen | Santiago-Pontones | Arrancapechos | JA-11035-JA | Cortijo Hoya del Azor | 3,11 |
| Jaen | Santiago-Pontones | Arrancapechos | JA-11035-JA | Cortijos de la Conquista | 1,24 |
| Jaen | Santiago-Pontones | Arrancapechos | JA-11035-JA | Los Teresos | 3,61 |
| Jaen | Santiago-Pontones | Arrancapechos | JA-11035-JA | Peguera del Madroaso | 3,59 |



| PROVINCIA | MUNICIPIO | MONTE | ELENCO | NOMBRE INFRAESTRUCTURA | SUPERFICIE Ha |
|-----------|-------------------|--|-------------|---------------------------------------|---------------|
| Jaen | Santiago-Pontones | Calar de Gila y Poyos de la Toba | JA-11037-JA | Senda el puerto | 8,37883 |
| Jaen | Santiago-Pontones | Collado Gontar-Hasta los Besiges | JA-11035-JA | Pista Lajas del Canalon | 11,4467 |
| Jaen | Santiago-Pontones | Coto Rios | JA-11045-JA | Antiguo Vertedero Coto Rios | 5,98907 |
| Jaen | Santiago-Pontones | Ctra. Venta de Benito a Venta de Rampias | JA-XXXXX-P | Ctra. Juntas-Venta Rampias | 2,03916 |
| Jaen | Santiago-Pontones | Desde Miller hasta Tobos | JA-30082-AY | Cañada del Moro (Tramo 1) | 8,41941 |
| Jaen | Santiago-Pontones | Desde Miller hasta Tobos | JA-30082-AY | Cerro de Las Pilillas 1 | 6,34677 |
| Jaen | Santiago-Pontones | Desde Miller hasta Tobos | JA-30082-AY | Cerro de Las Pilillas 2 | 4,32205 |
| Jaen | Santiago-Pontones | Desde Miller hasta Tobos | JA-30082-AY | Ctra. La Muela – Marchena (Tramo 2) | 10,2634 |
| Jaen | Santiago-Pontones | Desde Miller hasta Tobos | JA-30082-AY | Pista Prado Moro – Marchena (Tramo 1) | 3,5215 |
| Jaen | Santiago-Pontones | Desde Miller hasta Tobos | JA-30082-AY | Pista Vites – Prado Moro | 5,97076 |
| Jaen | Santiago-Pontones | Desde Miller hasta Tobos | JA-30082-AY | Puente de Vites – Vites | 7,86357 |
| Jaen | Santiago-Pontones | Las Malezas | JA-11045-JA | Aldea de Coto Rios | 2,69 |
| Jaen | Santiago-Pontones | Las Malezas | JA-11045-JA | Area Seguridad Huelga del Nidillo | 1,96 |
| Jaen | Santiago-Pontones | Las Malezas | JA-11045-JA | Area Seguridad Vado Rosales | 5,44 |
| Jaen | Santiago-Pontones | Las Malezas | JA-11045-JA | Camping Llanos Arance | 2,2 |
| Jaen | Santiago-Pontones | Loma Calar del Pino | JA-11035-JA | Pista los Paulinos | 7,82486 |
| Jaen | Santiago-Pontones | Malezas de Santiago | JA-11045-JA | Pista Repetidor Coto-Rios | 16,7893 |
| Jaen | Santiago-Pontones | Malezas de Santiago | JA-11045-JA | Presa Coto Rios-Casa Tablas | 11,9704 |
| Jaen | Santiago-Pontones | Poyo Segura | JA-11034-JA | Area mirador del Tranco | 2,41 |
| Jaen | Santiago-Pontones | Poyo Segura | JA-11034-JA | Area Recreativa Baden Coto Rios | 0,4 |
| Jaen | Santiago-Pontones | Poyo Segura | JA-11034-JA | Area recreativa El Tobazo | 0,31 |
| Jaen | Santiago-Pontones | Poyo Segura | JA-11034-JA | Area recreativa Los Rodeos | 3,41 |
| Jaen | Santiago-Pontones | Poyo Segura | JA-11034-JA | Area recreativa Mirasierra | 0,64 |
| Jaen | Santiago-Pontones | Poyo Segura | JA-11034-JA | C.F./Area recreativa la Golondrina | 2,27 |
| Jaen | Santiago-Pontones | Poyo Segura | JA-11034-JA | Camping Chopera Coto Rios | 0,78 |
| Jaen | Santiago-Pontones | Poyo Segura | JA-11034-JA | Camping Fuente la Pascuala | 0,72 |
| Jaen | Santiago-Pontones | Poyo Segura | JA-11034-JA | Centro Interpret. Torre del Vinagre | 2,1 |
| Jaen | Santiago-Pontones | Poyo Segura | JA-11034-JA | Hotel Hortizuela | 1,66 |
| Jaen | Santiago-Pontones | Poyo Segura | JA-11034-JA | Jardin Botanico Torre Vinagre | 1,23 |
| Jaen | Santiago-Pontones | Poyo Segura | JA-11034-JA | Kiosco Baden de Cotorrios | 0,23 |
| Jaen | Santiago-Pontones | Poyo Segura | JA-11034-JA | Kiosco Torre Vinagre | 1,28 |
| Jaen | Santiago-Pontones | Poyo Segura Pontones | JA-11034-JA | Carretera del Tranco (Tramo VI) | 1,92793 |
| Jaen | Santiago-Pontones | Solana de Coto Rios | JA-11034-JA | Carretera del Tranco (Tramo V) | 38,213 |



| PROVINCIA | MUNICIPIO | MONTE | ELENCO | NOMBRE INFRAESTRUCTURA | SUPERFICIE Ha |
|-----------|------------------------|--|-------------|-----------------------------------|---------------|
| Jaen | Santiago-Pontones | Solana de Coto Rios | JA-11034-JA | Pista Hoya de Miguel Barba | 32,0774 |
| Jaen | Santiago-Pontones | Torre del Vinagre | JA-11034-JA | Remendao | 4,62317 |
| Jaen | Santiago-Pontones | Torre del Vinagre | JA-11034-JA | Senda Torre Vieja | 5,27647 |
| Jaen | Santiago-Pontones | Torre del Vinagre | JA-11034-JA | Torre del Vinagre | 14,6817 |
| Jaen | Santisteban | Dehesa Carnicera | JA-30022-AY | Albergue del Vaquerizo | 4,22 |
| Jaen | Santisteban | Dehesa Carnicera | JA-30022-AY | Albergues Carnicera-Sarten | 1,79 |
| Jaen | Santisteban | Dehesa Carnicera | JA-30022-AY | Camino Santisteban-Carnicera | 24,1742 |
| Jaen | Santisteban | Dehesa Carnicera | JA-30022-AY | Casa Guarda Carnicera | 0,68 |
| Jaen | Santisteban | Dehesa Carnicera | JA-30022-AY | Perimetral Oeste | 9,35931 |
| Jaen | Santisteban | Dehesa Carnicera | JA-30022-AY | Perimetral Sureste | 13,1475 |
| Jaen | Santisteban | Dehesa Carnicera | JA-30022-AY | Puesto Vig.Carnicera | 0,64 |
| Jaen | Santisteban | La Ballestera | JA-10189-JA | Control de la Ballestera | 0,19 |
| Jaen | Santisteban | La Ballestera | JA-10189-JA | Cortijo de Sierra Ventosa y balsa | 0,53 |
| Jaen | Santisteban | La Noguera | JA-20065-P | Casa de la Noguera | 0,67 |
| Jaen | Santisteban | Sierra del Oro, La Caldera y Los Canjorros | JA-10190-JA | Casa de Las Juntas | 0,3 |
| Jaen | Santisteban | Sierra del Oro, La Caldera y Los Canjorros | JA-10190-JA | Colmenar de Los Barbas | 0,39 |
| Jaen | Santisteban | Sierra del Oro, La Caldera y Los Canjorros | JA-10190-JA | Control de Cuatro Caminos | 0,15 |
| Jaen | Santisteban | Sierra del Oro, La Caldera y Los Canjorros | JA-10190-JA | Control Sierra del Oro | 0,19 |
| Jaen | Santisteban | Sierra del Oro, La Caldera y Los Canjorros | JA-10190-JA | Teinada Camarotes | 0,51 |
| Jaen | Santisteban | Sierra del Oro, La Caldera y Los Canjorros | JA-10190-JA | Teinada de Enmedio | 0,56 |
| Jaen | Santisteban del Puerto | Dehesa Carnicera | JA-30022-AY | JA-30022-AY_FA_01 | 4,11737 |
| Jaen | Santisteban del Puerto | Dehesa Carnicera | JA-30022-AY | JA-30022-AY_LC_01 | 14,2691 |
| Jaen | Santisteban del Puerto | Dehesa Carnicera | JA-30022-AY | JA-30022-AY_LC_02 | 2,75868 |
| Jaen | Santisteban del Puerto | Dehesa Carnicera | JA-30022-AY | JA-30022-AY_LC_03 | 2,68556 |
| Jaen | Santisteban del Puerto | Dehesa Carnicera | JA-30022-AY | JA-30022-AY_LC_04 | 2,78967 |
| Jaen | Santisteban del Puerto | Dehesa Carnicera | JA-30022-AY | JA-30022-AY_LC_05 | 6,45403 |
| Jaen | Santisteban del Puerto | Dehesa Carnicera | JA-30022-AY | JA-30022-AY_LC_06 | 1,02722 |
| Jaen | Santisteban del Puerto | Dehesa Carnicera | JA-30022-AY | JA-30022-AY_LC_07 | 1,61769 |
| Jaen | Santisteban del Puerto | Dehesa Carnicera | JA-30022-AY | JA-30022-AY_LC_08 | 1,4224 |



| PROVINCIA | MUNICIPIO | MONTE | ELENCO | NOMBRE INFRAESTRUCTURA | SUPERFICIE Ha |
|-----------|------------------------|--|-------------|------------------------------------|---------------|
| Jaen | Santisteban del Puerto | La Ballestera | JA-10189-JA | JA-10189-JA_FA_01 | 39,6402 |
| Jaen | Santisteban del Puerto | La Ballestera | JA-10189-JA | JA-10189-JA_LC_01 | 3,88258 |
| Jaen | Santisteban del Puerto | Sierra del Oro, La Caldera y Los Canjorros | JA-10190-JA | JA-10190-JA_AC_01 | 17,406 |
| Jaen | Santisteban del Puerto | Sierra del Oro, La Caldera y Los Canjorros | JA-10190-JA | JA-10190-JA_AC_02 | 14,2141 |
| Jaen | Santisteban del Puerto | Sierra del Oro, La Caldera y Los Canjorros | JA-10190-JA | JA-10190-JA_AC_03 | 4,65893 |
| Jaen | Santisteban del Puerto | Sierra del Oro, La Caldera y Los Canjorros | JA-10190-JA | JA-10190-JA_AC_04 | 15,0416 |
| Jaen | Santisteban del Puerto | Sierra del Oro, La Caldera y Los Canjorros | JA-10190-JA | JA-10190-JA_AC_05 | 2,98611 |
| Jaen | Santisteban del Puerto | Sierra del Oro, La Caldera y Los Canjorros | JA-10190-JA | JA-10190-JA_AC_06 | 7,94145 |
| Jaen | Santisteban del Puerto | Sierra del Oro, La Caldera y Los Canjorros | JA-10190-JA | JA-10190-JA_AC_07 | 7,23722 |
| Jaen | Santisteban del Puerto | Sierra del Oro, La Caldera y Los Canjorros | JA-10190-JA | JA-10190-JA_FA_01 | 10,5477 |
| Jaen | Santisteban del Puerto | Sierra del Oro, La Caldera y Los Canjorros | JA-10190-JA | JA-10190-JA_FA_02 | 4,61234 |
| Jaen | Santisteban del Puerto | Sierra del Oro, La Caldera y Los Canjorros | JA-10190-JA | JA-10190-JA_LC_01 | 13,4269 |
| Jaen | Santisteban del Puerto | Sierra del Oro, La Caldera y Los Canjorros | JA-10190-JA | JA-10190-JA_LC_02 | 7,27053 |
| Jaen | Santisteban del Puerto | Sierra del Oro, La Caldera y Los Canjorros | JA-10190-JA | JA-10190-JA_LC_03 | 6,17046 |
| Jaen | Santisteban del Puerto | Sierra del Oro, La Caldera y Los Canjorros | JA-10190-JA | JA-10190-JA_LC_04 | 10,0103 |
| Jaen | Santisteban del Puerto | Sierra del Oro, La Caldera y Los Canjorros | JA-10190-JA | JA-10190-JA_LC_05 | 2,23495 |
| Jaen | Santisteban del Puerto | Sierra del Oro, La Caldera y Los Canjorros | JA-10190-JA | JA-10190-JA_LC_06 | 7,72085 |
| Jaen | Santisteban del Puerto | Sierra del Oro, La Caldera y Los Canjorros | JA-10190-JA | JA-10190-JA_LC_07 | 6,14452 |
| Jaen | Santisteban del Puerto | Sierra del Oro, La Caldera y Los Canjorros | JA-10190-JA | JA-10190-JA_LC_08 | 11,0456 |
| Jaen | Santo Tome | Vertientes del Guadalquivir | JA-11009-JA | Area Llano de la Solana | 4,78099 |
| Jaen | Santo Tome | Vertientes del Guadalquivir | JA-11009-JA | Area recreativa Los Vilchetes | 2,11 |
| Jaen | Santo Tome | Vertientes del Guadalquivir | JA-11009-JA | C.F. Fuente de la Zarza | 1,01 |
| Jaen | Santo Tome | Vertientes del Guadalquivir | JA-11009-JA | Jorro Cerro del Polvo a Las Ericas | 7,20544 |
| Jaen | Santo Tome | Vertientes del Guadalquivir | JA-11009-JA | Jorro de Cabeza Rubia a las Bonas | 9,33365 |



| PROVINCIA | MUNICIPIO | MONTE | ELENCO | NOMBRE INFRAESTRUCTURA | SUPERFICIE Ha |
|-----------|----------------------|----------------------------------|-------------|---------------------------------------|---------------|
| Jaen | Santo Tome | Vertientes del Guadalquivir | JA-11009-JA | Piscifactoria-Centro Interp Borosa | 0,61 |
| Jaen | Santo Tome | Vertientes del Guadalquivir | JA-11009-JA | Pista de los Vilchetes | 23,1687 |
| Jaen | Segura de La Sierra | Cerro de Catena | JA-70023-AY | Catena | 23,441 |
| Jaen | Segura de La Sierra | Cerro de Catena | JA-70023-AY | Cerro Catena 1 | 9,46223 |
| Jaen | Segura de La Sierra | Cerro de Catena | JA-70023-AY | Cerro Catena 2 | 8,60164 |
| Jaen | Segura de La Sierra | Cerro de Catena | JA-70023-AY | El Pelon | 6,39476 |
| Jaen | Segura de La Sierra | Cotos de la Villa I | JA-11022-JA | Camino de Segura | 2,61326 |
| Jaen | Segura de La Sierra | Cotos de la Villa I | JA-11022-JA | Ctra. de Segura | 14,2058 |
| Jaen | Segura de La Sierra | Cotos de la Villa I | JA-11022-JA | Pista Cerro de Gontar | 18,2349 |
| Jaen | Segura de La Sierra | Cotos de la Villa I | JA-11022-JA | Proteccion Olivar Oeste Segura | 5,19012 |
| Jaen | Segura de La Sierra | Cumbres de Beas de Segura | JA-11023-JA | Aldea del Tobazo 1 | 15,7045 |
| Jaen | Segura de La Sierra | Cumbres de Beas de Segura | JA-11023-JA | Cerro del Tobazo | 3,96243 |
| Jaen | Segura de La Sierra | Cumbres de Beas de Segura | JA-11023-JA | Hotel Morciguillinas | 3,17 |
| Jaen | Segura de La Sierra | Cumbres de Beas de Segura | JA-11023-JA | Limite Norte Cerro del Pavo 2 | 1,19337 |
| Jaen | Segura de La Sierra | Dehesa de la Carnicera | JA-70002-AY | Pista del Rayo (Tramo 3) | 0,871989 |
| Jaen | Segura de La Sierra | Morciguillinas | JA-11023-JA | Ctra. Cortijos Nuevos-Beas | 16,775 |
| Jaen | Segura de La Sierra | Prado Madero | JA-11056-JA | El Cerro | 12,6261 |
| Jaen | Segura de La Sierra | Prado Madero | JA-11056-JA | Pista P. Maguillo – Bodegon (Tramo 1) | 17,4801 |
| Jaen | Segura de La Sierra | Rio Madera y anejos | JA-11022-JA | Pista Cilo.Asperon – Ayo.Maguillo | 6,80799 |
| Jaen | Segura de La Sierra | Rio Madera y anejos | JA-11022-JA | Pista Cilo.Asperones – La Tobilla | 11,2056 |
| Jaen | Segura de La Sierra | Rio Madera y anejos | JA-11022-JA | Pista de La Monea | 15,9792 |
| Jaen | Segura de La Sierra | Rio Madera y anejos | JA-11022-JA | Pista del Rayo (Tramo 2) | 10,1567 |
| Jaen | Siles | Castrobayona | JA-30002-AY | Siles | 8,72 |
| Jaen | Siles | Cerro Bucentaina | JA-11058-JA | Cerro Bucentaina 2 | 12,4654 |
| Jaen | Siles | Cerro Bucentaina | JA-11058-JA | Cerro Bucentaina 1 | 31,7494 |
| Jaen | Siles | Ctra. Cortijo Pantorrillas | JA-XXXXX-P | Ctra. Siles – El Campillo (Tramo 3) | 0,798824 |
| Jaen | Siles | Dehesa de la Fresnedilla | JA-70004-AY | Hotel Seminario | 1,04 |
| Jaen | Siles | Dehesa del Oso | JA-70026-AY | Pista Camino de la Piedra (Tramo 2) | 8,93401 |
| Jaen | Siles | Demarcaciones de La Sierra | JA-11058-JA | Grupo Peña Olivar | 3,12 |
| Jaen | Siles | Puntal de la Ajedrea | JA-11058-JA | Pista Seminario – La Rayuela | 8,43803 |
| Jaen | Sorihuela Guadalimar | Villas Mancomunadas de Sorihuela | JA-70035-AY | Area Recreativa Charco del Aceite | 1,06 |
| Jaen | Sorihuela Guadalimar | Villas Mancomunadas de Sorihuela | JA-70035-AY | C.F. Las Hoyas | 0,75 |
| Jaen | Sorihuela Guadalimar | Villas Mancomunadas de Sorihuela | JA-70035-AY | Refugio Pescadores | 0,6 |



| PROVINCIA | MUNICIPIO | MONTE | ELENCO | NOMBRE INFRAESTRUCTURA | SUPERFICIE Ha |
|-----------|--------------------------|--------------------------------------|-------------|--|---------------|
| Jaen | Sorihuela Guadalimar | | JA-70035-AY | Cruz de las Plateros a las Hoyas | 25,4252 |
| Jaen | Torredelcampo | El Barranco | JA-20060-P | El Megatncn | 6,79 |
| Jaen | Torredelcampo | Jabalruz y Herrerias | JA-10204-JA | Area Portillo del Viento | 1,56109 |
| Jaen | Torredelcampo | Jabalruz y Herrerias | JA-10204-JA | Aula de la Naturaleza | 2,83 |
| Jaen | Torredelcampo | Santa Ana | JA-20081-P | Area recreativa Santa Ana | 1,87 |
| Jaen | Torres | Cerro Aznaitin y Cerro del Morron | JA-31031-AY | Aznaitin | 2,07965 |
| Jaen | Torres | Cerro Aznaitin y Cerro del Morron | JA-31031-AY | Cerro de La Vieja a Zarzalilla | 8,13821 |
| Jaen | Torres | Cerro de la Vieja | JA-31031-AY | Torres | 3,13 |
| Jaen | Torres | Hoyalinos y Hoyos de la Cebada | JA-10500-JA | Area Recreativa la Fuenmayor | 0,93 |
| Jaen | Torres de Albánchez | Dehesa de la Cabeza | JA-30050-AY | La Cabeza 1 | 0,706807 |
| Jaen | Torres de Albánchez | Dehesa de la Cabeza | JA-30050-AY | La Cabeza 2 | 5,16068 |
| Jaen | Torres de Albánchez | Dehesa de la Cabeza | JA-30050-AY | Limite cultivos Dehesa Cabeza | 8,49542 |
| Jaen | Torres de Albánchez | El Paredazo | JA-70028-AY | Camino del Oso | 18,4371 |
| Jaen | Torres de Albánchez | El Paredazo | JA-70028-AY | El Moracho 1 | 13,1708 |
| Jaen | Torres de Albánchez | Fuenfria | JA-30026-AY | Pista interior Palancares | 4,46632 |
| Jaen | Torres de Albánchez | La Hoya | JA-30037-AY | Limite Fuente Urquiola | 12,0617 |
| Jaen | Valdepeñas de Jaen | La Montesina | JA-10214-JA | Camino central | 22,2967 |
| Jaen | Valdepeñas de Jaen | La Montesina | JA-10214-JA | Casa Forestal la Montesina | 2,08 |
| Jaen | Vilches | Palanco y Herrerias | JA-10129-JA | Casa de Palanco y deposito Acero Palanco | 0,73 |
| Jaen | Vilches | Palanco y Herrerias | JA-10129-JA | Cerro las Cabras | 3,01516 |
| Jaen | Vilches | Palanco y Herrerias | JA-10129-JA | JA-10129-JA_LC_01 | 0,420171 |
| Jaen | Vilches | Palanco y Herrerias | JA-10129-JA | JA-10129-JA_LC_02 | 0,364761 |
| Jaen | Vilches | Palanco y Herrerias | JA-10129-JA | JA-10129-JA_LC_03 | 1,61219 |
| Jaen | Vilches | Palanco y Herrerias | JA-10129-JA | JA-10129-JA_LC_04 | 7,77709 |
| Jaen | Vilches | Palanco y Herrerias | JA-10129-JA | JA-10129-JA_LC_05 | 0,827176 |
| Jaen | Vilches | Palanco y Herrerias | JA-10129-JA | JA-10129-JA_LC_06 | 6,40164 |
| Jaen | Vilches | Palanco y Herrerias | JA-10129-JA | JA-10129-JA_LC_07 | 0,467973 |
| Jaen | Vilches | Palanco y Herrerias | JA-10129-JA | Piedra del Aguila | 15,1579 |
| Jaen | Vilches | Palanco y Herrerias | JA-10129-JA | Pista de la Umbria | 7,57185 |
| Jaen | Villacarrillo | Villas Mancomunadas de Villacarrillo | JA-70036-AY | Area Recreativa Gil Cobo | 1,8 |
| Jaen | Villacarrillo | Villas Mancomunadas de Villacarrillo | JA-70036-AY | Area Recreatva Cueva del Peinero | 1,55 |
| Jaen | Villanueva del Arzobispo | La Albarda | JA-11128-JA | Campamento Los Cerezos | 7,04 |
| Jaen | Villanueva del Arzobispo | Villas Mancomunadas de Villanueva | JA-70037-AY | Transversal Las Villas (II) | 44,8737 |



| PROVINCIA | MUNICIPIO | MONTE | ELENCO | NOMBRE INFRAESTRUCTURA | SUPERFICIE Ha |
|-----------|----------------------|-----------------------------------|-------------|---------------------------------------|---------------|
| Jaen | Villarrodrigo | Honsares | JA-70029-AY | Pista Dehesa del Oso (Tramo 1) | 1,98811 |
| Jaen | Villarrodrigo | Honsares | JA-70029-AY | Pista Dehesa del Oso (Tramo 2) | 6,93038 |
| Jaen | Villarrodrigo | Honsares | JA-70029-AY | Pista el Oso | 24,7958 |
| Malaga | ALCAUCIN | CORTIJO DEL ALCAZAR | MA-10022-JA | PQ202329711AL | 5,55 |
| Malaga | ALCAUCIN | CORTIJO DEL ALCAZAR | MA-10022-JA | PQ202329711AL | 5,70 |
| Malaga | Alcaucín | CORTIJO DEL ALCÁZAR | MA-10022-JA | CARRIL LOMA LA VIBORA | 2,99 |
| Malaga | Alcaucín | CORTIJO DEL ALCÁZAR | MA-10022-JA | BALSA EL ALCAZAR | 0,74 |
| Malaga | Alfarnate | EXPLOTACION FORESTAL DE ALFARNATE | MA-60010-JA | FAJA CARRETERA MA115 | 10,01 |
| Malaga | Algatocin | COTO Y VEGA DEL RÍO | MA-50009-AY | FA CARRETERA ALGATOCIN | 3,35 |
| Malaga | Algatocin | COTO Y VEGA DEL RÍO | MA-50009-AY | AC ENLACE FA CARRETERA | 1,02 |
| Malaga | Algatocin | COTO Y VEGA DEL RÍO | MA-50009-AY | AC CAMPING-CHARCO PICA0-CNO BENARRABA | 9,31 |
| Malaga | Alhaurín de la Torre | La Mezquita y Puerto Blanquillo | MA-11005-JA | LC 02 | 5,44 |
| Malaga | Alhaurín de la Torre | La Mezquita y Puerto Blanquillo | MA-11005-JA | LC 01 | 2,49 |
| Malaga | Alhaurín de la Torre | LA MEZQUITA Y PUERTO BLANQUILLO | MA10020 | CABRERIZA | 0,84 |
| Malaga | Alhaurín de la Torre | LA MEZQUITA Y PUERTO BLANQUILLO | MA30003AY | ANTIGUO VIVERO | 1,65 |
| Malaga | Alhaurín de la Torre | LA MEZQUITA Y PUERTO BLANQUILLO | MA-11005-JA | FAJA LAS MINAS | 0,40 |
| Malaga | Alhaurín el Grande | La Sierra | MA-30003-AY | LC 05 | 0,97 |
| Malaga | Alhaurín el Grande | La Sierra | MA-30003-AY | LC 06 | 0,59 |
| Malaga | Alhaurín el Grande | La Sierra | MA-30003-AY | LC 03 | 6,66 |
| Malaga | Alhaurín el Grande | La Sierra | MA-30003-AY | LC 01 | 7,53 |
| Malaga | Alhaurín el Grande | La Sierra | MA-30003-AY | LC 04 | 2,96 |
| Malaga | Alhaurín el Grande | La Sierra | MA-30003-AY | LC 02 | 7,26 |
| Malaga | Alhaurín el Grande | LA SIERRA | MA-30003-AY | LC LOMA EL CUCHILLO | 1,77 |
| Malaga | Alhaurín el Grande | LA SIERRA | MA-30003-AY | LC TAJO DEL CABALLO | 1,80 |
| Malaga | Alhaurín el Grande | LA SIERRA | MA-30003- | FAJA CARRETERA A MIJAS | 6,42 |



| PROVINCIA | MUNICIPIO | MONTE | ELENCO | NOMBRE INFRAESTRUCTURA | SUPERFICIE Ha |
|-----------|--------------------|-------------------------------|-------------|-------------------------|---------------|
| | | | AY | | |
| Malaga | Alhaurín el Grande | LA SIERRA | MA30003AY | CASA FORESTAL | 0,39 |
| Malaga | Alhaurín el Grande | LA SIERRA | MA30003AY | Antiguo Vivero | 0,68 |
| Malaga | Alhaurín el Grande | LA SIERRA | MA30003AY | Fuente del Acebuche | 0,28 |
| Malaga | Alhaurín el Grande | LA SIERRA | MA-30003-AY | CARRIL DEL CHAPARRAL | 6,96 |
| Malaga | Álora | HAZA DEL RÍO | MA-10032-JA | AREA PER HAZA DEL RIO | 7,91 |
| Malaga | Álora | Sierra de Aguas | MA-30011-AY | LC 01 | 0,98 |
| Malaga | Álora | SIERRA DE AGUAS | MA-30011-AY | CHARCON | 0,25 |
| Malaga | Álora | SIERRA DE AGUAS | MA-30011-AY | BALSA S AGUAS ALORA | 0,22 |
| Malaga | Álora | SIERRA DE AGUAS | MA-30011-AY | VIVERO DEL SAPO | 0,20 |
| Malaga | Antequera | CORTIJO ROMERAL | MA-20046 | CASILLA DEL PEON | 0,30 |
| Malaga | Antequera | EL TORCAL | MA-11040-JA | ENTRADA PARAJE | 1,33 |
| Malaga | Antequera | EL TORCAL | MA-11040-JA | MIRADOR DIEGO MONEA | 0,15 |
| Malaga | Antequera | EL TORCAL | MA-11040-JA | CENTRO DE VISITANTES | 0,25 |
| Malaga | Antequera | EL TORCAL | MA-11040-JA | HOYO LA TURCA | 1,01 |
| Malaga | Antequera | LA ALHAJUELA-CORTIJO GUERRERO | MA-11066-JA | CASETA DE VIGILANCIA | 0,20 |
| Malaga | Antequera | LA ALHAJUELA-CORTIJO GUERRERO | MA-11066-JA | POLVORIN | 0,39 |
| Malaga | Antequera | LA ALHAJUELA-CORTIJO GUERRERO | MA-11066-JA | BALSA DE LA ALHAJUELA | 0,40 |
| Malaga | Antequera | LA ALHAJUELA-CORTIJO GUERRERO | MA-11066-JA | CORTAFUEGOS CTA LA PEÑA | 1,44 |
| Malaga | Antequera | LA ALHAJUELA-CORTIJO GUERRERO | MA-11066-JA | CASA FORESTAL GUERRERO | 0,26 |
| Malaga | Antequera | SAUCEDILLA | MA-20060 | PUNTO DE ENCUENTRO | 0,36 |
| Malaga | Archidona | SIERRA DE GRACIA | MA-30009-AY | VIRGEN DE GRACIA | 2,06 |
| Malaga | Archidona | SIERRA DEL PINAR | MA-30008-AY | SIERRA PINAR 3 | 0,80 |
| Malaga | Archidona | SIERRA DEL PINAR | MA-30008-AY | Limite Norte | 1,76 |
| Malaga | Ardales | ALMORCHÓN Y CUEVAS | MA-30001-AY | OBSERVATORIO CHORRO | 0,43 |
| Malaga | Ardales | ALMORCHÓN Y CUEVAS | MA30001 | MIRADOR DE LOS PANTANOS | 0,23 |
| Malaga | Ardales | ALMORCHÓN Y CUEVAS | MA-30001-AY | FAJA CAMINITO EL REY | 11,78 |



| PROVINCIA | MUNICIPIO | MONTE | ELENCO | NOMBRE INFRAESTRUCTURA | SUPERFICIE Ha |
|-----------|-----------|--|-------------|-----------------------------------|---------------|
| Malaga | Ardales | La Laja, Romerales y Cerro del Rey | MA-30018-AY | LC 02 | 2,78 |
| Malaga | Ardales | La Laja, Romerales y Cerro del Rey | MA-30018-AY | LC 01 | 3,21 |
| Malaga | Ardales | La Laja, Romerales y Cerro del Rey | MA-30018-AY | LC 13 | 2,05 |
| Malaga | Ardales | LA LAJA, ROMERALES Y CERRO DEL REY | MA30018 | OBSERVATORIO ERMITILLA | 0,40 |
| Malaga | Ardales | Z. DE P. DE CABECERA DEL E. DE C. DE GUADALHORCE | MA-60004-JA | OLIVARES CASTILLEJOS I | 0,82 |
| Malaga | Ardales | Z. DE P. DE CABECERA DEL E. DE C. DE GUADALHORCE | MA-60004-JA | CARRETERA OLIVARES | 2,93 |
| Malaga | Ardales | Z. DE P. DE CABECERA DEL E. DE C. DE GUADALHORCE | MA-60004-JA | OLIVARES CASTILLEJOS 2 | 1,34 |
| Malaga | Ardales | Z. DE P. DEL E. DE CONDE DEL GUADALHORCE | MA-60005-JA | VIÑAS 2 | 2,54 |
| Malaga | Ardales | Z. DE P. DEL E. DE CONDE DEL GUADALHORCE | MA-60005-JA | VIÑAS 3 | 4,57 |
| Malaga | Ardales | Z. DE P. DEL E. DE CONDE DEL GUADALHORCE | MA-60005-JA | VIÑAS 4 | 2,87 |
| Malaga | Ardales | Z. DE P. DEL E. DE CONDE DEL GUADALHORCE | MA-60005-JA | VIÑAS 1 | 1,47 |
| Malaga | Ardales | Z. DE P. DEL E. DE CONDE DEL GUADALHORCE | MA-60005-JA | VIÑAS 5 | 4,99 |
| Malaga | Ardales | Z. DE P. DEL E. DE CONDE DEL GUADALHORCE | MA-60005-JA | PA del Vivero forestal de Ardales | 1,47 |
| Malaga | Ardales | ZP de Cabecera del emb Conde de Guadalhorce | MA-60004-JA | LC 04 | 2,53 |
| Malaga | Ardales | ZP de Cabecera del emb Conde de Guadalhorce | MA-60004-JA | LC 09 | 0,90 |
| Malaga | Ardales | ZP de Cabecera del emb Conde de Guadalhorce | MA-60004-JA | LC 08 | 0,90 |
| Malaga | Ardales | ZP de Cabecera del emb Conde de Guadalhorce | MA-60004-JA | LC 07 | 1,84 |
| Malaga | Ardales | ZP de Cabecera del emb Conde de Guadalhorce | MA-60004-JA | LC 03 | 2,77 |
| Malaga | Ardales | ZP de Cabecera del emb Conde de Guadalhorce | MA-60004-JA | LC 05 | 2,07 |
| Malaga | Ardales | ZP de Cabecera del emb Conde de Guadalhorce | MA-60004-JA | LC 01 | 6,92 |
| Malaga | Ardales | ZP de Cabecera del emb Conde de Guadalhorce | MA-60004-JA | LC 02 | 3,48 |
| Malaga | Ardales | ZP de Cabecera del emb Conde de | MA-60004-JA | LC 06 | 2,00 |



| PROVINCIA | MUNICIPIO | MONTE | ELENCO | NOMBRE INFRAESTRUCTURA | SUPERFICIE Ha |
|-----------|----------------------|--|-------------|-------------------------------------|---------------|
| | | Guadalhorce | | | |
| Malaga | Ardales | ZP del Embalse del Guadalhorce Guadalteba | MA-60005-JA | LC 03 | 3,13 |
| Malaga | Ardales | ZP del Embalse del Guadalhorce Guadalteba | MA-60005-JA | LC 05 | 1,43 |
| Malaga | Ardales | ZP del Embalse del Guadalhorce Guadalteba | MA-60005-JA | LC 02 | 3,69 |
| Malaga | Ardales | ZP del Embalse del Guadalhorce Guadalteba | MA-60005-JA | LC 04 | 1,80 |
| Malaga | Ardales | ZP del Embalse del Guadalhorce Guadalteba | MA-60005-JA | LC 01 | 6,79 |
| Malaga | Benahavís | EL MELICHE | MA-10006-JA | FA CAMINO DE EL MELICHE | 13,83 |
| Malaga | Benahavís | EL MELICHE | MA-10006-JA | CASA FORESTAL DE EL MELICHE | 0,50 |
| Malaga | Benahavís | EL MELICHE | MA-10006-JA | FA EL MELICHE | 1,02 |
| Malaga | Benahavís | EL MELICHE | MA-10006-JA | FA CAMINO DE EL MELICHE | 0,39 |
| Malaga | Benalauria | BALDIOS | MA-50007-AY | FA CNO LOS PUERTOS A BUITRE-RAS | 4,92 |
| Malaga | Benalmádena | Nª SEÑORA DEL CARMEN | MA-20082 | AC1 | 19,98 |
| Malaga | Benaolán | SIERRA DE LIBAR | MA-50023-AY | BALSA LLANOS DE LIBAR | 0,56 |
| Malaga | Benarrabá | MONTES DE BENARRABA | MA-50005-AY | FA ARROYO COBATILLAS | 15,09 |
| Malaga | Benarrabá | PARTICULAR | OBSERVATOR | OBSERVATORIO EL VENTORRO | 1,50 |
| Malaga | Campillos | Cortijo Montero | MA-20077-P | LC 01 | 1,02 |
| Malaga | Campillos | LAGUNA DULCE | PARTICULAR | MIRADOR LAGUNA DULCE | 0,19 |
| Malaga | Campillos | LAGUNAS DE CAMPILLOS | PARTICULAR | MIRADOR LAGUNA REDONDA | 0,57 |
| Malaga | Campillos | ZP del Embalse del Guadalhorce Guadalteba | MA-60003-JA | LC 02 | 1,34 |
| Malaga | Campillos | ZP del Embalse del Guadalhorce Guadalteba | MA-60003-JA | LC 03 | 0,95 |
| Malaga | Campillos | ZP del Embalse del Guadalhorce Guadalteba | MA-60003-JA | LC 01 | 1,71 |
| Malaga | Canillas de Aceituno | HORTEZUELO Y SIERRA TEJEDA | MA-10034-JA | CARRIL DE LA SIERRA | 2,01 |
| Malaga | Canillas de Aceituno | HORTEZUELO Y SIERRA TEJEDA | MA-10034-JA | LA RAHIJE | 0,97 |
| Malaga | Canillas de Albaida | SIERRA Y PINAR | MA-10030-JA | CARRIL PRINCIPAL SALARES CANILLAS 2 | 3,52 |
| Malaga | Canillas de Albaida | SIERRA Y PINAR | MA-10030-JA | CARRIL PRINCIPAL SALARES CANI- | 4,09 |



| PROVINCIA | MUNICIPIO | MONTE | ELENCO | NOMBRE INFRAESTRUCTURA | SUPERFICIE Ha |
|-----------|---------------------|--|-------------|-------------------------------------|---------------|
| | | | | LLAS 3 | |
| Malaga | Canillas de Albaida | SIERRA Y PINAR | MA-10030-JA | CARRIL PRINCIPAL SALARES CANILLAS 1 | 3,52 |
| Malaga | Canillas de Albaida | SIERRA Y PINAR | MA-10030-JA | BALSA EL NEVAZO | 1,10 |
| Malaga | Canillas de Albaida | SIERRA Y PINAR | MA-10030-JA | FABRICA DE LA LUZ | 1,04 |
| Malaga | Cañete la Real | Las Carboneras | MA-10058-JA | LC 01 | 1,20 |
| Malaga | Cañete la Real | Las Carboneras | MA-10058-JA | LC 02 | 0,82 |
| Malaga | Cañete la Real | LAS CARBONERAS | MA-10058-JA | CORTIJO DE M. ENRIQUEZ | 4,72 |
| Malaga | Cañete la Real | LAS CARBONERAS | MA-10058-JA | AC EL PADRASTRO | 3,74 |
| Malaga | Cañete la Real | LAS CARBONERAS | MA-10058-JA | FA ACCESO ASFALTADO | 0,27 |
| Malaga | Cañete la Real | LAS CARBONERAS | MA-10058-JA | FA FUENTE DEL LOBO | 0,32 |
| Malaga | Cañete la Real | Ortegicar | MA-40005-JA | LC 01 | 2,20 |
| Malaga | Cañete la Real | ORTEGICAR | MA-40005-JA | PISTA DEL NOGALEJO | 0,76 |
| Malaga | Carratraca | CAPARAÍN | MA30005 | BALSA | 0,20 |
| Malaga | Carratraca | Sierra Aguas y Jarales | MA10036 | CASA FORESTAL | 0,14 |
| Malaga | Carratraca | Sierra Blanquilla, Aguas, Jarales y Hundideros | MA-11031-JA | LC 02 | 5,80 |
| Malaga | Carratraca | Sierra Blanquilla, Aguas, Jarales y Hundideros | MA-11031-JA | LC 01 | 8,15 |
| Malaga | Cártama | RIBERAS DEL GUADALHORCE | MA-10011 | Aerobase de Cártama | 0,69 |
| Malaga | Cártama | RIBERAS DEL GUADALHORCE | MA-10011 | Aerobase de Cártama | 1,09 |
| Malaga | Casabermeja | CUENCA DEL GUADALMEDINA | MA-11003-JA | BALSA | 0,53 |
| Malaga | Casabermeja | LAS CHOZAS, LO MORFI Y EL ALMENDRAL | MA-11002-JA | FAJA OESTE | 4,59 |
| Malaga | Casabermeja | LAS CHOZAS, LO MORFI Y EL ALMENDRAL | MA-11002-JA | FAJA ESTE | 4,75 |
| Malaga | Casabermeja | LAS CHOZAS, LO MORFI Y EL ALMENDRAL | MA-11002-JA | CASA | 0,10 |
| Malaga | Casabermeja | LAS CHOZAS, LO MORFI Y EL ALMENDRAL | MA-11002-JA | Torre Zambra | 0,22 |
| Malaga | Casarabonela | CRUZ ALTA Y COMPARATE | MA-30014-AY | LC ESTE | 3,90 |
| Malaga | Casarabonela | La Robla | MA-30016-AY | LC 01 | 4,48 |
| Malaga | Casarabonela | LA ROBLA | MA-30016-AY | LC TRANSVERSAL 1 | 1,75 |
| Malaga | Casarabonela | LA ROBLA | MA-30016-AY | LC TRANSVERSAL 2 | 1,69 |



| PROVINCIA | MUNICIPIO | MONTE | ELENCO | NOMBRE INFRAESTRUCTURA | SUPERFICIE Ha |
|-----------|--------------|------------------------------------|-------------|--------------------------------------|---------------|
| Malaga | Casarabonela | LA ROBLA | MA-30016-AY | LC TRANSVERSAL 3 | 1,65 |
| Malaga | Casarabonela | LA ROBLA | MA-30016-AY | BALSA LA ROBLA. ACCESO | 0,39 |
| Malaga | Casarabonela | SIERRRA DE AGUAS Y JARALES | MA-30013-AY | BALSA SIERRA AG BONELA | 0,04 |
| Malaga | Casarabonela | SIERRRA DE AGUAS Y JARALES | MA-30013-AY | NACIMIENTO | 0,63 |
| Malaga | Casarabonela | SIERRRA DE AGUAS Y JARALES | MA-30013-AY | REPETIDOR | 0,04 |
| Malaga | Casares | CAMINO PUBLICO CASARES-GENALGUACIL | | FA PTO. LAS VIÑAS (CAMINO PUBLICO) | 1,91 |
| Malaga | Casares | EL PINAR | | BALSA PINAR DE CASARES | 0,34 |
| Malaga | Casares | EL PINAR | MA-30007-AY | FA EL MULADAR PASADA DEL PINO | 1,95 |
| Malaga | Casares | LA HERRIZA | MA-70018 | CAMINO ACCESO M. P. LA HERRIZA | 1,50 |
| Malaga | Casares | LAS ACEDIÁS | MA-70002-AY | FA LAS ACEDIAS 2 | 0,84 |
| Malaga | Casares | LAS ACEDIÁS | MA-70002-AY | FA LAS ACEDIAS 3 | 0,27 |
| Malaga | Casares | PARTICULAR | MA-70003-AY | FA CRESTELLINA (SENDERO USO PUBLICO) | 5,87 |
| Malaga | Casares | SIERRA CRESTELLINA | MA-70003-AY | FA SIERRA CRESTELLINA | 3,07 |
| Malaga | Casares | SIERRA CRESTELLINA | MA-70003-AY | REFUGIO SRA. CRESTELLINA | 0,20 |
| Malaga | Casares | SIERRA CRESTELLINA | | VEREDA REFUGIO S. CRESTELLINA | 0,67 |
| Malaga | Casares | SIERRA CRESTELLINA | MA-70003-AY | FA CONTINUACIÓN PERIMETRAL | 0,34 |
| Malaga | Coín | LA SIERRA | MA-30020-AY | SENDA PUERTO SIERRA NEGRA | 0,21 |
| Malaga | Coín | LA SIERRA | MA-30020-AY | FA BARRANCO BLANCO | 3,90 |
| Malaga | Coín | LA SIERRA | MA-30020-AY | ALAMINOS | 0,06 |
| Malaga | Coín | LA SIERRA | MA-30020-AY | BALSA | 0,14 |
| Malaga | Coín | LA SIERRA | MA-30020-AY | CAMINO DE LAS PILETAS | 1,04 |
| Malaga | Colmenar | CEDEFO | | CEDEFO | 0,89 |
| Malaga | Cómpeta | EL PINAR | MA-30090- | CARRIL LA JULIANA | 0,72 |



| PROVINCIA | MUNICIPIO | MONTE | ELENCO | NOMBRE INFRAESTRUCTURA | SUPERFICIE Ha |
|-----------|-----------------------|------------------------------------|-------------|-------------------------------------|---------------|
| | | | AY | | |
| Malaga | Cómpeta | EL PINAR | MA-30090-AY | CARRIL DEL CUERVO | 1,58 |
| Malaga | Cómpeta | EL PINAR | MA-30090-AY | MV103 | 0,30 |
| Malaga | Cómpeta | EL PINAR | MA-30090-AY | BALSA PANADEROS | 0,54 |
| Malaga | Cómpeta | EL PINAR | MA-30090-AY | FABRICA DE LA LUZ | 0,98 |
| Malaga | Cortes de la Frontera | EL ROBLEDAL Y LA SAUCEDA | MA-71007-AY | OBSERVATORIO EL CASTILLO | 0,20 |
| Malaga | Cortes de la Frontera | EL ROBLEDAL Y LA SAUCEDA | MA-71007-AY | BALSA EL ALCORNOCAL | 0,53 |
| Malaga | Cortes de la Frontera | EL ROBLEDAL Y LA SAUCEDA | MA-71007-AY | CAMPAMENTO JUVENIL INTURJOVEN | 2,31 |
| Malaga | Cortes de la Frontera | EL ROBLEDAL Y LA SAUCEDA | MA-71007-AY | AREA RECREATIVA DEL ALAIS | 0,79 |
| Malaga | Cortes de la Frontera | EL ROBLEDAL Y LA SAUCEDA | MA-71007-AY | Ctra. LOMA PINOS-GARGANTA MARÍN | 24,71 |
| Malaga | Cortes de la Frontera | LAS MAJADAS DE RONDA Y EL BERRUERO | MA-71004-AY | CTRA LAS CAÑILLAS A SAUCEDA | 14,63 |
| Malaga | Cortes de la Frontera | LAS MAJADAS DE RONDA Y EL BERRUERO | MA-71004-AY | FA PTO CARRASCALES A CAÑILLAS | 9,77 |
| Malaga | Cortes de la Frontera | LAS MAJADAS DE RONDA Y EL BERRUERO | | CASA FORESTAL DIEGO DURO | 1,46 |
| Malaga | Cortes de la Frontera | LAS MAJADAS DE RONDA Y EL BERRUERO | MA-71004-AY | BALSA DE DIEGO DURO | 1,35 |
| Malaga | El Burgo | La Laja | MA-20052-P | LC 01 | 6,07 |
| Malaga | El Burgo | LA LAJA | MA-20052 | PISTA DE ARROYO LA LAJA A EL PALMAR | 2,75 |
| Malaga | El Burgo | LOS BALAZOS Y EL MADROÑO | MA-40003-JA | ARROYO BARRANCO HONDO | 0,33 |
| Malaga | El Burgo | Sierra de El Burgo | MA-11038-JA | LC 12 | 0,88 |
| Malaga | El Burgo | Sierra de El Burgo | MA-11038-JA | LC 11 | 1,11 |
| Malaga | El Burgo | Sierra de El Burgo | MA-11038-JA | LC 03 | 2,82 |
| Malaga | El Burgo | Sierra de El Burgo | MA-11038-JA | LC 15 | 0,61 |
| Malaga | El Burgo | Sierra de El Burgo | MA-11038-JA | LC 02 | 3,06 |
| Malaga | El Burgo | Sierra de El Burgo | MA-11038-JA | LC 13 | 0,84 |
| Malaga | El Burgo | Sierra de El Burgo | MA-11038-JA | LC 09 | 1,29 |
| Malaga | El Burgo | Sierra de El Burgo | MA-11038-JA | LC 04 | 2,30 |
| Malaga | El Burgo | Sierra de El Burgo | MA-11038-JA | LC 08 | 1,39 |



| PROVINCIA | MUNICIPIO | MONTE | ELENCO | NOMBRE INFRAESTRUCTURA | SUPERFICIE Ha |
|-----------|-----------|-------------------------------------|-------------|------------------------------------|---------------|
| Malaga | El Burgo | Sierra de El Burgo | MA-11038-JA | LC 10 | 1,26 |
| Malaga | El Burgo | Sierra de El Burgo | MA-11038-JA | LC 06 | 1,72 |
| Malaga | El Burgo | Sierra de El Burgo | MA-11038-JA | LC 14 | 0,68 |
| Malaga | El Burgo | Sierra de El Burgo | MA-11038-JA | LC 01 | 3,06 |
| Malaga | El Burgo | Sierra de El Burgo | MA-11038-JA | LC 07 | 1,71 |
| Malaga | El Burgo | Sierra de El Burgo | MA-11038-JA | LC 05 | 2,09 |
| Malaga | El Burgo | Sierra de El Burgo | MA-11038-JA | LC 16 | 1,92 |
| Malaga | El Burgo | SIERRA DE EL BURGO | MA-11038-JA | FA VIBORA BAJA A CUESTA LA PALMA | 0,64 |
| Malaga | El Burgo | SIERRA DE EL BURGO (CUENCA TURON) | MA-11038-JA | AREA RECREATIVA DE LA FUENSANTA | 2,25 |
| Malaga | El Burgo | SIERRA DE EL BURGO (CUENCA TURON) | MA-11038-JA | AC MIRADOR DEL GUARDA | 0,71 |
| Malaga | El Burgo | SIERRA DE EL BURGO (LOS SAUCES) | MA-11038-JA | PISTA CRUCE LOS SAUCES A LA ROZA | 1,99 |
| Malaga | El Burgo | SIERRA DE EL BURGO (LOS SAUCES) | MA-11038-JA | AREA RECREATIVA DE LOS SAUCES | 2,13 |
| Malaga | El Burgo | SIERRA DE EL BURGO (ROZA ESCRIBANO) | MA-11038-JA | CARRIL FUENSANTA-PLATERO | 14,05 |
| Malaga | El Burgo | SIERRA DE EL BURGO (ROZA ESCRIBANO) | MA-11038-JA | PISTA CRUCE LOS SAUCES | 8,01 |
| Malaga | El Burgo | SIERRA DE EL BURGO (ROZA ESCRIBANO) | MA-11038-JA | PISTA PUERTO LA MUJER | 0,31 |
| Malaga | El Burgo | SIERRA DE EL BURGO (VENTILLA) | MA-11038-JA | OBSERVATORIO VENTILLA | 0,20 |
| Malaga | El Burgo | SIERRA DE EL BURGO (VENTILLA) | MA-11038-JA | AC CASA VENTILLA | 1,85 |
| Malaga | El Burgo | SIERRA DE EL BURGO (VENTILLA) | MA-11038-JA | AC EL DIQUE | 2,65 |
| Malaga | El Burgo | SIERRA DE EL BURGO (VENTILLA) | MA-11038-JA | PISTA LLANOS DE MANOMINGO | 0,40 |
| Malaga | El Burgo | SIERRA DE EL BURGO (VENTILLA) | MA-11038-JA | PISTA CANCHAL DE LAS MESAS A CTRA. | 1,16 |
| Malaga | EL BURGO | SIERRA DEL BURGO | MA-11038-JA | PQ202329031SB | 7,66 |
| Malaga | EL BURGO | SIERRA DEL BURGO | MA-11038-JA | PQ202329031SB | 2,59 |
| Malaga | EL BURGO | SIERRA DEL BURGO | MA-11038-JA | PQ200029031SB | 44,37 |
| Malaga | Estepona | Sierra Bermeja | MA-50016-AY | LC 04 | 2,68 |
| Malaga | Estepona | Sierra Bermeja | MA-50016-AY | LC 01 | 20,54 |
| Malaga | Estepona | Sierra Bermeja | MA-50016- | LC 03 | 3,90 |



| PROVINCIA | MUNICIPIO | MONTE | ELENCO | NOMBRE INFRAESTRUCTURA | SUPERFICIE Ha |
|-----------|------------------|-------------------------------|-------------|------------------------------------|---------------|
| | | | AY | | |
| Malaga | Estepona | Sierra Bermeja | MA-50016-AY | LC 02 | 14,71 |
| Malaga | Estepona | SIERRA BERMEJA | MA-50016-AY | AREA RECREATIVA EL REFUGIO | 2,22 |
| Malaga | Estepona | SIERRA BERMEJA | | BALSA ESTEPONA, AEROBASE | 0,26 |
| Malaga | Estepona | SIERRA BERMEJA | | AC AREA RECREATIVA LOS PEDREGALES | 5,15 |
| Malaga | Estepona | SIERRA BERMEJA | | CASA FORESTAL AEROBASE | 0,79 |
| Malaga | Faraján | ACEQUIA DE CHÚCAR | MA-20014 | OBSERVATORIO JARDÓN | 0,25 |
| Malaga | Faraján | FINCA NUEVA YORK | MA-10046-JA | FA CAMINO JUBRIQUE | 0,21 |
| Malaga | Fuente de Piedra | LA LAGUNA DE FUENTE DE PIEDRA | MA-11049-JA | MIRADOR CANTARRANA | 0,91 |
| Malaga | FUENTE DE PIEDRA | LAGUNA DE FUENTE PIEDRA | MA-11049-JA | PQ202429520FP | 4,40 |
| Malaga | Gaucín | MONTES DE GAUCÍN | MA-50006-AY | CASA FORESTAL DEL PESO-PASADALLANA | 0,30 |
| Malaga | Gaucín | MONTES DE GAUCÍN | | FA PRINCIPAL HACIA EL VERANIL | 5,70 |
| Malaga | Genalguacil | SIERRA BERMEJA | MA-50015-AY | CARRETERA DE ESTEPONA | 5,20 |
| Malaga | Genalguacil | SIERRA BERMEJA | | BALSA DE GENALGUACIL | 0,51 |
| Malaga | Humilladero | LA SIERRA | MA-11035-JA | SIERRA 4 | 2,61 |
| Malaga | Humilladero | LA SIERRA | MA-11035-JA | SIERRA 3 | 1,68 |
| Malaga | Humilladero | LA SIERRA | MA-11035-JA | SIERRA 2 | 0,92 |
| Malaga | Humilladero | LA SIERRA | MA-11035-JA | SIERRA 1 | 2,14 |
| Malaga | Humilladero | LA SIERRA | MA-11035-JA | MIRADOR | 0,46 |
| Malaga | Igualaja | SIERRA BLANCA Y BERMEJA | MA-50012-AY | OBSERVATORIO ALLANADILLAS | 0,33 |
| Malaga | Istán | SIERRA DEL REAL | MA-40001-EP | BALSA Sº REAL | 0,43 |
| Malaga | Istán | SIERRA DEL REAL | | FA DE LAS REVUELTAS DE MÁLAGA | 0,63 |
| Malaga | Jubrique | Genalgandúa y la Umbría | MA-11059-JA | LC 06 | 1,01 |
| Malaga | Jubrique | Genalgandúa y la Umbría | MA-11059-JA | LC 01 | 12,02 |
| Malaga | Jubrique | Genalgandúa y la Umbría | MA-11059-JA | LC 07 | 0,74 |
| Malaga | Jubrique | Genalgandúa y la Umbría | MA-11059-JA | LC 03 | 2,97 |
| Malaga | Jubrique | Genalgandúa y la Umbría | MA-11059-JA | LC 04 | 1,81 |
| Malaga | Jubrique | Genalgandúa y la Umbría | MA-11059-JA | LC 05 | 1,35 |
| Malaga | Jubrique | Genalgandúa y la Umbría | MA-11059-JA | LC 02 | 3,39 |



| PROVINCIA | MUNICIPIO | MONTE | ELENCO | NOMBRE INFRAESTRUCTURA | SUPERFICIE Ha |
|-----------|-----------|---------------------------------|-------------|-----------------------------------|---------------|
| Malaga | Jubrique | Sierra Bermeja | MA-50020-AY | LC 02 | 1,46 |
| Malaga | Jubrique | Sierra Bermeja | MA-50020-AY | LC 01 | 2,26 |
| Malaga | Jubrique | SIERRA BERMEJA | MA-50020-AY | CARRETERA DE ESTEPONA | 21,45 |
| Malaga | Jubrique | SIERRA BERMEJA | MA-50020-AY | OBSERVATORIO PORREJÓN | 0,17 |
| Malaga | Jubrique | SIERRA BERMEJA | | FA ACCESO A PORREJÓN | 0,55 |
| Malaga | Jubrique | SIERRA BERMEJA | MA-50020-AY | FA CAMINO DE LA Balsa DE JUBRIQUE | 1,33 |
| Malaga | Júzcar | LOMAS Y FERRERIRAS | | Balsa DE JARDÓN | 0,70 |
| Malaga | Málaga | CUENCA DEL GUADALMEDINA | MA-11003-JA | CAMINO FUENTE DE LA REINA | 1,72 |
| Malaga | Málaga | CUENCA DEL GUADALMEDINA | MA-11003-JA | Camino Torrijos | 7,29 |
| Malaga | Málaga | CUENCA DEL GUADALMEDINA | MA-11003-JA | MIRADOR COCHINO | 0,06 |
| Malaga | Málaga | CUENCA DEL GUADALMEDINA | MA-11003-JA | A.R. EL CERRADO | 2,05 |
| Malaga | Málaga | CUENCA DEL GUADALMEDINA | MA-11003-JA | Lagar de Torrijos | 2,50 |
| Malaga | Málaga | CUENCA DEL GUADALMEDINA | MA-11003-JA | Mirador de Martinez Falero | 0,12 |
| Malaga | Málaga | CUENCA DEL GUADALMEDINA | MA-11003-JA | Contadoras | 1,23 |
| Malaga | Málaga | CUENCA DEL GUADALMEDINA | MA-11003-JA | Mirador de Vazquez Sell | 0,10 |
| Malaga | Málaga | CUENCA DEL GUADALMEDINA | MA-11003-JA | Balsa de las contadoras | 0,24 |
| Malaga | Málaga | CUENCA DEL GUADALMEDINA | MA-11003-JA | Caseta Fuente la Reina | 0,20 |
| Malaga | Málaga | CUENCA DEL GUADALMEDINA | MA-11037-JA | BOTICARIO | 0,90 |
| Malaga | Málaga | CUENCA DEL GUADALMEDINA | MA-11003-JA | Balsa de Jotron | 0,56 |
| Malaga | Málaga | CUENCA DEL GUADALMEDINA | MA-11003-JA | CARRIL DE CONTRERAS | 13,22 |
| Malaga | Málaga | CUENCA DEL GUADALMEDINA | MA-11003-JA | CAMINO DETALLE-FRONTANALES | 4,24 |
| Malaga | Málaga | CUENCA DEL GUADALMEDINA | MA-11003-JA | CAMINO RADIO-EL DETALLE | 2,53 |
| Malaga | Málaga | CUENCA DEL GUADALMEDINA | MA-11003-JA | CARRIL BOTICARIO | 12,51 |
| Malaga | Málaga | CUENCA DEL GUADALMEDINA | MA-11003-JA | CARRIL DE LAS PEDROSAS | 2,28 |
| Malaga | Málaga | CUENCA DEL GUADALMEDINA | MA-11003-JA | CAMINO GUIJARRO-MARIN | 1,90 |
| Malaga | Málaga | CUENCA DEL GUADALMEDINA | MA-11003-JA | CAMINO TELEFONICA | 3,53 |
| Malaga | Málaga | CUENCA DEL GUADALMEDINA | MA-11003-JA | CARRIL DEL MIRLO | 3,75 |
| Malaga | Málaga | EL PASTOR, EL CERRADO Y LO MOTA | MA-11037-JA | Linde Sur | 5,12 |
| Malaga | Marbella | SIERRA BLANCA | MA-10008-JA | FA CTRA. PUERTO RICO (UNION AC) | 0,05 |
| Malaga | Marbella | SIERRA BLANCA | MA-10008-JA | FA LA MINA | 0,32 |



| PROVINCIA | MUNICIPIO | MONTE | ELENCO | NOMBRE INFRAESTRUCTURA | SUPERFICIE Ha |
|-----------|------------|------------------------------------|-------------|----------------------------------|---------------|
| Malaga | MIJAS | PARTICULAR | | PQ202429650AG | 2,54 |
| Malaga | Mijas | SIERRA BLANCA Y BERMEJA | MA-10007-JA | FAJA CENTRO RECUPERACIÓN | 1,29 |
| Malaga | Mijas | SIERRA BLANCA Y BERMEJA | MA30004AY | Senda Puerto las Ovejas | 0,81 |
| Malaga | Mijas | SIERRA BLANCA Y BERMEJA | MA30004 | Observatorio | 0,41 |
| Malaga | Mijas | SIERRA BLANCA Y BERMEJA | MA-30004-AY | PISCINA MUNICIPAL | 0,60 |
| Malaga | Mijas | SIERRA BLANCA Y BERMEJA | MA-30004-AY | FAJA EL HIGUERON A ALHAURIN | 14,60 |
| Malaga | Mijas | SIERRA BLANCA Y BERMEJA | MA-30004-AY | CAMINO NUEVO DE MIJAS | 10,90 |
| Malaga | Mijas | SIERRA BLANCA Y BERMEJA | MA-30004-AY | CAMINO DE LOS ARENALES | 2,47 |
| Malaga | Montejaque | CUCADEROS | MA-50013-AY | CAMINO DE GRAZALEMA A MONTEJAQUE | 6,98 |
| Malaga | Montejaque | CUCADEROS | MA-50013-AY | CAMINO DE VILLALUENGA | 0,29 |
| Malaga | Montejaque | EXPLOTACIÓN FORESTAL DE MONTEJAQUE | MA-60023-JA | PA APARCAMIENTO | 0,27 |
| Malaga | Nerja | PINAR Y DEHESA DEL RIO CHILLAR | MA-30017-AY | LINDE SUROESTE | 5,04 |
| Malaga | Nerja | PINAR Y DEHESA DEL RIO CHILLAR | MA-30017-AY | A.R. EL PINARILLO | 3,61 |
| Malaga | Nerja | PINAR Y DEHESA DEL RIO CHILLAR | MA-30017-AY | BALSA | 0,55 |
| Malaga | Nerja | PINAR Y DEHESA DEL RIO CHILLAR | MA-30017-AY | PERIM URB CERRO AGUILA | 1,48 |
| Malaga | Nerja | PINAR Y DEHESA DEL RIO CHILLAR | MA-30017-AY | AC CARRETERA Y LIM MTE | 7,00 |
| Malaga | Nerja | PINAR Y DEHESA DEL RIO CHILLAR | MA-30017-AY | MOTOR BALSA | 0,08 |
| Malaga | Ojén | PARTICULAR | OBSERV | OBSERVATORIO JUANA DIAZ | 0,10 |
| Malaga | Ojén | SIERRA BLANCA | MA-10007-JA | EL CEREZAL | 0,53 |
| Malaga | Ojén | SIERRA BLANCA | MA-10007-JA | CARRIL MIRADOR CORZO | 1,41 |
| Malaga | Ojén | SIERRA BLANCA | MA-10007-JA | MIRADOR DEL CORZO | 0,14 |
| Malaga | Ojén | SIERRA BLANCA | MA-10007-JA | MIRADOR DE LA CABRA MO | 0,14 |
| Malaga | Ojén | SIERRA BLANCA | MA-10007-JA | PERIMETRAL HOTEL | 0,76 |
| Malaga | Ojén | SIERRA BLANCA | MA-10007-JA | MIRADOR EL CORZO 1 | 0,29 |
| Malaga | Ojén | SIERRA BLANCA | MA-10007-JA | SENDERO DE LA CONCHA | 0,73 |
| Malaga | Ojén | SIERRA BLANCA | MA-10007-JA | CAMINO TUNEL | 0,34 |



| PROVINCIA | MUNICIPIO | MONTE | ELENCO | NOMBRE INFRAESTRUCTURA | SUPERFICIE Ha |
|-----------|-----------|------------------------------|--------------|-------------------------------------|---------------|
| Malaga | Ojén | SIERRA BLANCA | MA-10007-JA | EL CEREZAL | 1,54 |
| Malaga | Ojén | SIERRA PARDA | MA-30055-AY | BALSA SIERRA PARDA | 0,42 |
| Malaga | Ojén | SIERRA PARDA | MA-30055-AY | BALSA RIO DE OJEN | 0,38 |
| Malaga | Ojén | SIERRA PARDA | MA-30055-AY | LOS MAJALES | 7,41 |
| Malaga | Ojén | SIERRA PARDA | MA-30055-AY | PEÑABLANCA | 2,04 |
| Malaga | Parauta | LAS CONEJERAS Y MADROÑALES | MA-10048-JA | FA PISTA PRINCIPAL CONEJERAS | 6,39 |
| Malaga | Parauta | LAS CONEJERAS Y MADROÑALES | MA-10048-JA | BALSA DE CONEJERAS | 0,26 |
| Malaga | Parauta | LAS CONEJERAS Y MADROÑALES | MA-10048-JA | AREA RECREATIVA DE CONEJERAS | 0,97 |
| Malaga | Parauta | LAS NAVAS DE SAN LUIS | C Uso Públic | FA PISTA ACCESO P.N. S. NIEVES | 5,18 |
| Malaga | Pizarra | RAJA ANCHA | MA10021 | CASA FOREST | 0,50 |
| Malaga | Pujerra | Barranca Honda y Ballesteros | MA-11060-JA | LC 06 | 0,29 |
| Malaga | Pujerra | Barranca Honda y Ballesteros | MA-11060-JA | LC 01 | 2,34 |
| Malaga | Pujerra | Barranca Honda y Ballesteros | MA-11060-JA | LC 05 | 0,95 |
| Malaga | Pujerra | Barranca Honda y Ballesteros | MA-11060-JA | LC 02 | 2,12 |
| Malaga | Pujerra | Barranca Honda y Ballesteros | MA-11060-JA | LC 03 | 1,35 |
| Malaga | Pujerra | Barranca Honda y Ballesteros | MA-11060-JA | LC 04 | 1,16 |
| Malaga | Pujerra | BARRANCA HONDA Y BALLESTEROS | MA-11060-JA | FA PISTA COOPERATIVA | 4,34 |
| Malaga | Pujerra | BARRANCA HONDA Y BALLESTEROS | MA-11060-JA | FA BARRANCA HONDA 2 | 4,40 |
| Malaga | Ronda | DEHESA DEL MERCADILLO | MA-30040-AY | CEDEFO DE RONDA | 1,88 |
| Malaga | Ronda | DEHESA DEL MERCADILLO | | AC SUR AL CEDEFO | 0,77 |
| Malaga | Ronda | DEHESA DEL MERCADILLO | MA-30040-AY | BALSA DEHESA MERCADILLO | 0,09 |
| Malaga | Ronda | DEHESA DEL MERCADILLO | MA-30040-AY | PISTA PRINCIPAL ACCESO AL CEDEFO | 3,09 |
| Malaga | Ronda | DEHESA DEL MERCADILLO | MA-30040-AY | CORTUAFUEGO MATADERO | 4,70 |
| Malaga | Ronda | DEHESA DEL MERCADILLO | MA-30040-AY | VEREDA DE PACO MARÍN | 0,40 |
| Malaga | Ronda | DEHESA DEL MERCADILLO | MA-30040-AY | AREA RECREATIVA PARQUE PERIURBANO | 1,18 |
| Malaga | Ronda | DEHESA DEL MERCADILLO | MA-30040-AY | FA CTRA. BENAJOÁN A PLANTA RESIDUOS | 2,71 |



| PROVINCIA | MUNICIPIO | MONTE | ELENCO | NOMBRE INFRAESTRUCTURA | SUPERFICIE Ha |
|-----------|-----------|--------------------------|-------------|------------------------------------|---------------|
| Malaga | Ronda | EL PINSAPAR | MA-10019-JA | OBSERVATORIO PILONES | 0,42 |
| Malaga | Ronda | EL PINSAPAR Y BUENAVISTA | MA-11019-JA | BALSA DE QUEJIGALES | 0,46 |
| Malaga | Ronda | EL PINSAPAR Y BUENAVISTA | MA-11019-JA | AREA RECREATIVA DE QUEJIGALES | 1,59 |
| Malaga | Ronda | LA ESPARTOSA | MA-11039-JA | PISTA ESPARTOSA A EL MADROÑO | 9,34 |
| Malaga | Ronda | LOS BALAZOS Y EL MADROÑO | MA-40003-JA | PISTA DEL MADROÑO A LA ESPARTOSA | 4,86 |
| Malaga | Ronda | LOS BALAZOS Y EL MADROÑO | MA-40003-JA | PISTA CORTIJO LOS BALAZOS | 0,28 |
| Malaga | Ronda | LOS BALAZOS Y EL MADROÑO | MA-40003-JA | PISTA ARROYO LAS PALOMAS | 0,16 |
| Malaga | Salares | SIERRA Y PINAR | MA-10030-JA | PERIMETRAL SALARES | 12,58 |
| Malaga | Salares | SIERRA Y PINAR | MA-10030-JA | BALSA CASA DE HARO | 0,31 |
| Malaga | Sedella | SIERRA TEJEDA | MA-30027-AY | CARRIL MONTICANA | 1,59 |
| Malaga | Sedella | SIERRA TEJEDA | MA-30027-AY | CARRIL RIO ENCINAR | 0,98 |
| Malaga | Sedella | SIERRA TEJEDA | MA-30027-AY | CARRIL LOS POZUELOS | 0,89 |
| Malaga | Sedella | SIERRA TEJEDA | MA-30027-AY | A.R.SEDELLA | 1,08 |
| Malaga | Teba | Dehesa de Yeguas | MA-20006-P | LC 03 | 0,24 |
| Malaga | Teba | Dehesa de Yeguas | MA-20006-P | LC 01 | 1,31 |
| Malaga | Teba | Dehesa de Yeguas | MA-20006-P | LC 04 | 0,06 |
| Malaga | Teba | Dehesa de Yeguas | MA-20006-P | LC 02 | 0,74 |
| Malaga | Teba | Las Utreras | MA-40002-JA | LC 01 | 1,46 |
| Malaga | Teba | Las Utreras | MA-40002-JA | LC 02 | 0,74 |
| Malaga | Teba | Las Utreras | MA-40002-JA | LC 03 | 0,64 |
| Malaga | Teba | LAS UTRERAS | MA-40002-JA | CAMINO LA SEPULTURA | 0,68 |
| Malaga | Teba | LAS UTRERAS | MA-40002-JA | CAMINO ALBALANA-ROMPEDIZOS | 0,67 |
| Malaga | Tolox | MONTES DE TOLOX | MA-50018-AY | FA PTO VERDE-PTO GOLONDRINAS | 14,02 |
| Malaga | Tolox | MONTES DE TOLOX | MA-50018-AY | FA SENDERO CARNICERÍAS | 0,84 |
| Malaga | Tolox | MONTES DE TOLOX | MA-50018-AY | OBSERVATORIO GOLONDRINAS | 0,32 |
| Malaga | Tolox | MONTES DE TOLOX | MA-50018-AY | FA DEPOSITO CAÑUELO AC PORTEZUELOS | 0,63 |
| Malaga | Tolox | MONTES DE TOLOX | MA-50018-AY | FA A PTO CORONA | 1,47 |
| Malaga | Tolox | MONTES DE TOLOX | MA-50018- | FA PTO SOTILLO-T.M.PARAUTA | 2,70 |



| PROVINCIA | MUNICIPIO | MONTE | ELENCO | NOMBRE INFRAESTRUCTURA | SUPERFICIE Ha |
|-----------|------------------------|--|---------------|--------------------------------|---------------|
| | | | AY | | |
| Malaga | Tolox | MONTES DE TOLOX | MA-50018-AY | FA PTO GOLONDRINAS-PECHO VENUS | 1,42 |
| Malaga | Tolox | MONTES DE TOLOX | MA-50018-AY | FA PISTA PECHO VENUS | 1,89 |
| Malaga | Villanueva del Rosario | DEHESA DE HONDONEROS | MA-50014 - AY | MIRADOR AVES | 0,25 |
| Malaga | Villanueva del Rosario | DEHESA DE HONDONEROS | MA-50014 - AY | MIRADOR DE HONDONERO | 0,25 |
| Malaga | Viñuela | Z. DE P. DEL CABEZERA DEL E. DE LA VIÑUELA | MA-60008-JA | EMBALSE DE LA VIÑUELA | 6,23 |
| Malaga | Yunquera | Morenas de Briñuelas | MA-10056-JA | LC 04 | 0,61 |
| Malaga | Yunquera | Morenas de Briñuelas | MA-10056-JA | LC 03 | 1,18 |
| Malaga | Yunquera | Morenas de Briñuelas | MA-10056-JA | LC 02 | 2,95 |
| Malaga | Yunquera | Morenas de Briñuelas | MA-10056-JA | LC 01 | 3,05 |
| Malaga | Yunquera | PARTICULAR | OBSERV | OBSERVATORIO ABEJAS | 0,47 |
| Malaga | Yunquera | Pinar | MA-30037-AY | LC 01 | 1,09 |
| Malaga | Yunquera | PINAR | MA-30037-AY | AC PERIMETRAL LIMITE TOLOX | 15,67 |
| Malaga | Yunquera | PINAR | MA-30037-AY | AC CERRO TOCÓN-EL HELECHAR | 7,61 |
| Malaga | Yunquera | PINAR | MA-30037-AY | MIRADOR DEL CAUCÓN | 0,52 |
| Sevilla | ALANIS | CERRO GALLEGO | | P.V. CERRO GALLEGO | 0,16 |
| Sevilla | ALANIS | CERRO GALLEGO | | P.V. CERRO GALLEGO | 0,16 |
| Sevilla | ALANIS | CERRO GALLEGO | | P.V. CERRO GALLEGO | 0,16 |
| Sevilla | ALANIS | CERRO GALLEGO | | P.V. CERRO GALLEGO | 0,16 |
| Sevilla | ALANIS | CERRO GALLEGO | | P.V. CERRO GALLEGO | 0,16 |
| Sevilla | ALANIS | CERRO GALLEGO | | P.V. CERRO GALLEGO | 0,16 |
| Sevilla | ALANIS | LA SEVILLANA | SE-10032-JA | SV_23_01 | 5,43 |
| Sevilla | ALANIS | LA SEVILLANA | SE-11018-JA | SV_26_01 | 8,69 |
| Sevilla | ALANIS | RIBERA DEL HUESNA DE ALANIS | SE-11018-JA | A.A. EL MARTINETE | 1,31 |
| Sevilla | ALANIS | RIBERA DEL HUESNA DE ALANIS | SE-11018-JA | A.A. EL MARTINETE | 1,31 |
| Sevilla | ALANIS | RIBERA DEL HUESNA DE ALANIS | SE-11018-JA | A.A. EL MARTINETE | 1,31 |
| Sevilla | ALANIS | RIBERA DEL HUESNA DE ALANIS | SE-11018-JA | A.A. EL MARTINETE | 1,31 |
| Sevilla | ALANIS | RIBERA DEL HUESNA DE ALANIS | SE-11018-JA | A.A. EL MARTINETE | 1,31 |
| Sevilla | ALANIS | RIBERA DEL HUESNA DE ALANIS | SE-11018-JA | A.A. EL MARTINETE | 1,31 |



| PROVINCIA | MUNICIPIO | MONTE | ELENCO | NOMBRE INFRAESTRUCTURA | SUPERFICIE Ha |
|-----------|-----------------|-----------------|-------------|------------------------|---------------|
| Sevilla | ALCOLEA DEL RIO | DEHEAS BOYAL | SE-11501-JA | P.V. LA BOYAL | 0,16 |
| Sevilla | ALCOLEA DEL RIO | DEHESA BOYAL | SE-11501-JA | P.V. LA BOYAL | 0,16 |
| Sevilla | ALCOLEA DEL RIO | DEHESA BOYAL | SE-11501-JA | P.V. LA BOYAL | 0,16 |
| Sevilla | ALCOLEA DEL RIO | DEHESA BOYAL | SE-11501-JA | BOY_25_01 | 9,09 |
| Sevilla | ALCOLEA DEL RIO | DEHESA BOYAL | SE-11501-JA | BOY_25_02 | 7,42 |
| Sevilla | ALCOLEA DEL RIO | DEHESA BOYAL | SE-11501-JA | P.V. LA BOYAL | 0,16 |
| Sevilla | ALCOLEA DEL RIO | DEHESA BOYAL | SE-11501-JA | BOY_26_01 | 13,37 |
| Sevilla | ALCOLEA DEL RIO | DEHESA BOYAL | SE-11501-JA | BOY_26_02 | 9,46 |
| Sevilla | ALCOLEA DEL RIO | DEHESA BOYAL | SE-11501-JA | P.V. LA BOYAL | 0,16 |
| Sevilla | ALCOLEA DEL RIO | DEHESA BOYAL | SE-11501-JA | DBOY-4L | 2,76 |
| Sevilla | ALCOLEA DEL RIO | DEHESA BOYAL | SE-11501-JA | DBOY-5L | 0,81 |
| Sevilla | ALCOLEA DEL RIO | DEHESA BOYAL | SE-11501-JA | DBOY-6L | 0,34 |
| Sevilla | ALCOLEA DEL RIO | DEHESA BOYAL | SE-11501-JA | DBOY-3L | 3,68 |
| Sevilla | ALCOLEA DEL RIO | DEHESA BOYAL | SE-11501-JA | DBOY-2L | 6,37 |
| Sevilla | ALCOLEA DEL RIO | DEHESA BOYAL | SE-11501-JA | DBOY-1L | 4,88 |
| Sevilla | ALCOLEA DEL RIO | DEHESA BOYAL | SE-11501-JA | DBOY-6L | 0,34 |
| Sevilla | ALCOLEA DEL RIO | DEHESA BOYAL | SE-11501-JA | DBOY-3L | 3,68 |
| Sevilla | ALCOLEA DEL RIO | DEHESA BOYAL | SE-11501-JA | DBOY-2L | 6,37 |
| Sevilla | ALCOLEA DEL RIO | DEHESA BOYAL | SE-11501-JA | DBOY-1L | 4,88 |
| Sevilla | ALCOLEA DEL RIO | DEHESA BOYAL | SE-11501-JA | DBOY-4L | 2,76 |
| Sevilla | ALCOLEA DEL RIO | DEHESA BOYAL | SE-11501-JA | DBOY-5L | 0,81 |
| Sevilla | ALCOLEA DEL RIO | DEHESA BOYAL | SE-11501-JA | BOY_25_01 | 9,09 |
| Sevilla | ALCOLEA DEL RIO | DEHESA BOYAL | SE-11501-JA | BOY_25_02 | 7,42 |
| Sevilla | ALCOLEA DEL RIO | DEHESA LA BOYAL | SE-11501-JA | BOY_22_03 | 6,39 |
| Sevilla | ALCOLEA DEL RIO | DEHESA LA BOYAL | SE-11501-JA | BOY_22_04 | 7,90 |
| Sevilla | ALCOLEA DEL RIO | DEHESA LA BOYAL | SE-11501-JA | BOY_22_02 | 4,77 |
| Sevilla | ALCOLEA DEL RIO | DEHESA LA BOYAL | SE-11501-JA | P.V. LA BOYAL | 0,16 |
| Sevilla | ALCOLEA DEL RIO | LA BOYAL | SE-11501-JA | BOY_23_03 | 3,79 |
| Sevilla | ALCOLEA DEL RIO | LA BOYAL | SE-11501-JA | BOY_23_01 | 6,25 |
| Sevilla | ALCOLEA DEL RIO | LA BOYAL | SE-11501-JA | BOY_23_02 | 9,67 |
| Sevilla | ALCOLEA DEL RIO | LA BOYAL | SE-11501-JA | BOY_24_01 | 27,67 |
| Sevilla | ALCOLEA DEL RIO | LA BOYAL | SE-11501-JA | BOY_24_02 | 10,70 |
| Sevilla | ALGAMITAS | EL PEÑONCILLO | SE-10013-JA | PÑ_22_01 | 2,00 |



| PROVINCIA | MUNICIPIO | MONTE | ELENCO | NOMBRE INFRAESTRUCTURA | SUPERFICIE Ha |
|-----------|---------------------|-----------------------------------|-------------|------------------------|---------------|
| Sevilla | ALGAMITAS | EL PEÑONCILLO | SE-10013-JA | PÑ_22_04 | 3,60 |
| Sevilla | ALGAMITAS | EL PEÑONCILLO | SE-10013-JA | PÑ_22_02 | 4,40 |
| Sevilla | ALGAMITAS | EL PEÑONCILLO | SE-10013-JA | PÑ_22_03 | 1,25 |
| Sevilla | ALGAMITAS | EL PEÑONCILLO | SE-10013-JA | PÑ_25_01 | 2,00 |
| Sevilla | ALGAMITAS | EL PEÑONCILLO | SE-10013-JA | PÑ_25_04 | 3,60 |
| Sevilla | ALGAMITAS | EL PEÑONCILLO | SE-10013-JA | PÑ_25_02 | 4,40 |
| Sevilla | ALGAMITAS | EL PEÑONCILLO | SE-10013-JA | PÑ_25_03 | 1,25 |
| Sevilla | ALMADEN DE LA PLATA | GRUPO DE MONTES LAS NAVAS Y OTROS | SE-11003-JA | NAB_22_02 | 1,46 |
| Sevilla | ALMADEN DE LA PLATA | GRUPO DE MONTES LAS NAVAS Y OTROS | SE-11003-JA | A.R. LAS NAVAS | 1,91 |
| Sevilla | ALMADEN DE LA PLATA | GRUPO DE MONTES LAS NAVAS Y OTROS | SE-11003-JA | A.R. EL BERROCAL | 6,61 |
| Sevilla | ALMADEN DE LA PLATA | GRUPO DE MONTES LAS NAVAS Y OTROS | SE-11003-JA | MULADAR | 1,04 |
| Sevilla | ALMADEN DE LA PLATA | GRUPO DE MONTES LAS NAVAS Y OTROS | SE-10032-JA | NAB_22_05 | 147,09 |
| Sevilla | ALMADEN DE LA PLATA | GRUPO DE MONTES LAS NAVAS Y OTROS | SE-11003-JA | NAB_23_03 | 1,49 |
| Sevilla | ALMADEN DE LA PLATA | GRUPO DE MONTES LAS NAVAS Y OTROS | SE-11003-JA | NAB_23_05 | 2,56 |
| Sevilla | ALMADEN DE LA PLATA | GRUPO DE MONTES LAS NAVAS Y OTROS | SE-11003-JA | NAB_23_06 | 22,48 |
| Sevilla | ALMADEN DE LA PLATA | GRUPO DE MONTES LAS NAVAS Y OTROS | SE-11003-JA | NAB_23_08 | 9,79 |
| Sevilla | ALMADEN DE LA PLATA | GRUPO DE MONTES LAS NAVAS Y OTROS | SE-11003-JA | NAB_23_11 | 65,72 |
| Sevilla | ALMADEN DE LA PLATA | GRUPO DE MONTES LAS NAVAS Y OTROS | SE-11003-JA | A.R. LAS NAVAS | 1,91 |
| Sevilla | ALMADEN DE LA PLATA | GRUPO DE MONTES LAS NAVAS Y OTROS | SE-11003-JA | A.R. EL BERROCAL | 6,61 |
| Sevilla | ALMADEN DE LA PLATA | GRUPO DE MONTES LAS NAVAS Y OTROS | SE-11003-JA | MULADAR | 1,04 |
| Sevilla | ALMADEN DE LA PLATA | GRUPO DE MONTES LAS NAVAS Y OTROS | SE-11003-JA | NAB_24_04 | 3,39 |
| Sevilla | ALMADEN DE LA PLATA | GRUPO DE MONTES LAS NAVAS Y OTROS | SE-11003-JA | NAB_24_14 | 18,89 |
| Sevilla | ALMADEN DE LA PLATA | GRUPO DE MONTES LAS NAVAS Y OTROS | SE-11003-JA | NAB_24_19 | 40,02 |
| Sevilla | ALMADEN DE LA PLATA | GRUPO DE MONTES LAS NAVAS Y OTROS | SE-11003-JA | A.R. LAS NAVAS | 1,91 |



| PROVINCIA | MUNICIPIO | MONTE | ELENCO | NOMBRE INFRAESTRUCTURA | SUPERFICIE Ha |
|-----------|---------------------|-----------------------------------|-------------|------------------------|---------------|
| | | OTROS | | | |
| Sevilla | ALMADEN DE LA PLATA | GRUPO DE MONTES LAS NAVAS Y OTROS | SE-11003-JA | A.R. EL BERROCAL | 6,61 |
| Sevilla | ALMADEN DE LA PLATA | GRUPO DE MONTES LAS NAVAS Y OTROS | SE-11003-JA | MULADAR | 1,04 |
| Sevilla | ALMADEN DE LA PLATA | GRUPO DE MONTES LAS NAVAS Y OTROS | SE-11003-JA | NAB_24_16 | 61,38 |
| Sevilla | ALMADEN DE LA PLATA | GRUPO DE MONTES LAS NAVAS Y OTROS | SE-11003-JA | NAB_24_17 | 4,58 |
| Sevilla | ALMADEN DE LA PLATA | GRUPO DE MONTES LAS NAVAS Y OTROS | SE-11003-JA | NAB_24_18 | 26,64 |
| Sevilla | ALMADEN DE LA PLATA | GRUPO DE MONTES LAS NAVAS Y OTROS | SE-11003-JA | TV_25_07 | 41,65 |
| Sevilla | ALMADEN DE LA PLATA | GRUPO DE MONTES LAS NAVAS Y OTROS | SE-11003-JA | A.R. LAS NAVAS | 1,91 |
| Sevilla | ALMADEN DE LA PLATA | GRUPO DE MONTES LAS NAVAS Y OTROS | SE-11003-JA | A.R. EL BERROCAL | 6,61 |
| Sevilla | ALMADEN DE LA PLATA | GRUPO DE MONTES LAS NAVAS Y OTROS | SE-11003-JA | MULADAR | 1,04 |
| Sevilla | ALMADEN DE LA PLATA | GRUPO DE MONTES LAS NAVAS Y OTROS | SE-11003-JA | A.R. LAS NAVAS | 1,91 |
| Sevilla | ALMADEN DE LA PLATA | GRUPO DE MONTES LAS NAVAS Y OTROS | SE-11003-JA | A.R. EL BERROCAL | 6,61 |
| Sevilla | ALMADEN DE LA PLATA | GRUPO DE MONTES LAS NAVAS Y OTROS | SE-11003-JA | MULADAR | 1,04 |
| Sevilla | ALMADEN DE LA PLATA | GRUPO DE MONTES LAS NAVAS Y OTROS | SE-11003-JA | TV_26_05 | 37,03 |
| Sevilla | ALMADEN DE LA PLATA | GRUPO DE MONTES LAS NAVAS Y OTROS | SE-11003-JA | TV_26_01 | 3,85 |
| Sevilla | ALMADEN DE LA PLATA | GRUPO DE MONTES LAS NAVAS Y OTROS | SE-11003-JA | TV_26_02 | 11,16 |
| Sevilla | ALMADEN DE LA PLATA | GRUPO DE MONTES LAS NAVAS Y OTROS | SE-11003-JA | TRAV-3F | 0,77 |
| Sevilla | ALMADEN DE LA PLATA | GRUPO DE MONTES LAS NAVAS Y OTROS | SE-11003-JA | TRAV-3A | 1,23 |
| Sevilla | ALMADEN DE LA PLATA | GRUPO DE MONTES LAS NAVAS Y OTROS | SE-11003-JA | TRAV-6A | 1,29 |
| Sevilla | ALMADEN DE LA PLATA | GRUPO DE MONTES LAS NAVAS Y OTROS | SE-11003-JA | TRAV-1A | 6,77 |
| Sevilla | ALMADEN DE LA PLATA | GRUPO DE MONTES LAS NAVAS Y OTROS | SE-11003-JA | TRAV-1F | 8,95 |
| Sevilla | ALMADEN DE LA PLATA | GRUPO DE MONTES LAS NAVAS Y OTROS | SE-11003-JA | NAVA-5F | 12,70 |



| PROVINCIA | MUNICIPIO | MONTE | ELENCO | NOMBRE INFRAESTRUCTURA | SUPERFICIE Ha |
|-----------|---------------------|-----------------------------------|-------------|------------------------|---------------|
| | | OTROS | | | |
| Sevilla | ALMADEN DE LA PLATA | GRUPO DE MONTES LAS NAVAS Y OTROS | SE-11003-JA | NAVA-9A | 1,10 |
| Sevilla | ALMADEN DE LA PLATA | GRUPO DE MONTES LAS NAVAS Y OTROS | SE-11003-JA | NAVA-7A | 4,00 |
| Sevilla | ALMADEN DE LA PLATA | GRUPO DE MONTES LAS NAVAS Y OTROS | SE-11003-JA | NAVA-6L | 8,02 |
| Sevilla | ALMADEN DE LA PLATA | GRUPO DE MONTES LAS NAVAS Y OTROS | SE-11003-JA | NAVA-8A | 0,90 |
| Sevilla | ALMADEN DE LA PLATA | GRUPO DE MONTES LAS NAVAS Y OTROS | SE-11003-JA | NAVA-4L | 4,46 |
| Sevilla | ALMADEN DE LA PLATA | GRUPO DE MONTES LAS NAVAS Y OTROS | SE-11003-JA | TRAV-2A | 3,44 |
| Sevilla | ALMADEN DE LA PLATA | GRUPO DE MONTES LAS NAVAS Y OTROS | SE-11003-JA | TRAV-4A | 4,14 |
| Sevilla | ALMADEN DE LA PLATA | GRUPO DE MONTES LAS NAVAS Y OTROS | SE-11003-JA | TRAV-5A | 4,72 |
| Sevilla | ALMADEN DE LA PLATA | GRUPO DE MONTES LAS NAVAS Y OTROS | SE-11003-JA | NAVA-2A | 50,08 |
| Sevilla | ALMADEN DE LA PLATA | GRUPO DE MONTES LAS NAVAS Y OTROS | SE-11003-JA | NAVA-8L | 6,47 |
| Sevilla | ALMADEN DE LA PLATA | GRUPO DE MONTES LAS NAVAS Y OTROS | SE-11003-JA | NAVA-2L | 3,64 |
| Sevilla | ALMADEN DE LA PLATA | GRUPO DE MONTES LAS NAVAS Y OTROS | SE-11003-JA | NAVA-3L | 3,37 |
| Sevilla | ALMADEN DE LA PLATA | GRUPO DE MONTES LAS NAVAS Y OTROS | SE-11003-JA | NAVA-6A | 5,13 |
| Sevilla | ALMADEN DE LA PLATA | GRUPO DE MONTES LAS NAVAS Y OTROS | SE-11003-JA | NAVA-5L | 2,32 |
| Sevilla | ALMADEN DE LA PLATA | GRUPO DE MONTES LAS NAVAS Y OTROS | SE-11003-JA | NAVA-9F | 39,64 |
| Sevilla | ALMADEN DE LA PLATA | GRUPO DE MONTES LAS NAVAS Y OTROS | SE-11003-JA | NAVA-1F | 38,59 |
| Sevilla | ALMADEN DE LA PLATA | GRUPO DE MONTES LAS NAVAS Y OTROS | SE-11003-JA | NAVA-7F | 17,54 |
| Sevilla | ALMADEN DE LA PLATA | GRUPO DE MONTES LAS NAVAS Y OTROS | SE-11003-JA | NAVA-10A | 1,40 |
| Sevilla | ALMADEN DE LA PLATA | GRUPO DE MONTES LAS NAVAS Y OTROS | SE-11003-JA | NAVA-7L | 0,95 |
| Sevilla | ALMADEN DE LA PLATA | GRUPO DE MONTES LAS NAVAS Y OTROS | SE-11003-JA | NAVA-11A | 20,69 |
| Sevilla | ALMADEN DE LA PLATA | GRUPO DE MONTES LAS NAVAS Y OTROS | SE-11003-JA | NAVA-12A | 1,06 |



| PROVINCIA | MUNICIPIO | MONTE | ELENCO | NOMBRE INFRAESTRUCTURA | SUPERFICIE Ha |
|-----------|---------------------|-----------------------------------|-------------|------------------------|---------------|
| | | OTROS | | | |
| Sevilla | ALMADEN DE LA PLATA | GRUPO DE MONTES LAS NAVAS Y OTROS | SE-11003-JA | NAVA-4F | 48,16 |
| Sevilla | ALMADEN DE LA PLATA | GRUPO DE MONTES LAS NAVAS Y OTROS | SE-11003-JA | NAVA-6F | 22,12 |
| Sevilla | ALMADEN DE LA PLATA | GRUPO DE MONTES LAS NAVAS Y OTROS | SE-11003-JA | NAVA-8F | 27,30 |
| Sevilla | ALMADEN DE LA PLATA | GRUPO DE MONTES LAS NAVAS Y OTROS | SE-11003-JA | NAVA-1L | 53,11 |
| Sevilla | ALMADEN DE LA PLATA | GRUPO DE MONTES LAS NAVAS Y OTROS | SE-11003-JA | TRAV-1L | 17,43 |
| Sevilla | ALMADEN DE LA PLATA | GRUPO DE MONTES LAS NAVAS Y OTROS | SE-11003-JA | NAVA-3A | 23,09 |
| Sevilla | ALMADEN DE LA PLATA | GRUPO DE MONTES LAS NAVAS Y OTROS | SE-11003-JA | NAVA-4A | 79,15 |
| Sevilla | ALMADEN DE LA PLATA | GRUPO DE MONTES LAS NAVAS Y OTROS | SE-11003-JA | NAVA-2F | 3,47 |
| Sevilla | ALMADEN DE LA PLATA | GRUPO DE MONTES LAS NAVAS Y OTROS | SE-11003-JA | TRAV-2L | 2,17 |
| Sevilla | ALMADEN DE LA PLATA | GRUPO DE MONTES LAS NAVAS Y OTROS | SE-11003-JA | TRAV-2F | 1,62 |
| Sevilla | ALMADEN DE LA PLATA | GRUPO DE MONTES LAS NAVAS Y OTROS | SE-11003-JA | NAVA-3F | 13,41 |
| Sevilla | ALMADEN DE LA PLATA | GRUPO DE MONTES LAS NAVAS Y OTROS | SE-11003-JA | NAVA-5A | 9,68 |
| Sevilla | ALMADEN DE LA PLATA | GRUPO DE MONTES LAS NAVAS Y OTROS | SE-11003-JA | TRAV-3F | 0,77 |
| Sevilla | ALMADEN DE LA PLATA | GRUPO DE MONTES LAS NAVAS Y OTROS | SE-11003-JA | TRAV-3A | 1,23 |
| Sevilla | ALMADEN DE LA PLATA | GRUPO DE MONTES LAS NAVAS Y OTROS | SE-11003-JA | TRAV-6A | 1,29 |
| Sevilla | ALMADEN DE LA PLATA | GRUPO DE MONTES LAS NAVAS Y OTROS | SE-11003-JA | TRAV-1A | 6,77 |
| Sevilla | ALMADEN DE LA PLATA | GRUPO DE MONTES LAS NAVAS Y OTROS | SE-11003-JA | TRAV-1F | 8,95 |
| Sevilla | ALMADEN DE LA PLATA | GRUPO DE MONTES LAS NAVAS Y OTROS | SE-11003-JA | NAVA-6L | 8,02 |
| Sevilla | ALMADEN DE LA PLATA | GRUPO DE MONTES LAS NAVAS Y OTROS | SE-11003-JA | NAVA-4L | 4,46 |
| Sevilla | ALMADEN DE LA PLATA | GRUPO DE MONTES LAS NAVAS Y OTROS | SE-11003-JA | TRAV-2A | 3,44 |
| Sevilla | ALMADEN DE LA PLATA | GRUPO DE MONTES LAS NAVAS Y OTROS | SE-11003-JA | TRAV-4A | 4,14 |



| PROVINCIA | MUNICIPIO | MONTE | ELENCO | NOMBRE INFRAESTRUCTURA | SUPERFICIE Ha |
|-----------|---------------------|-----------------------------------|-------------|------------------------|---------------|
| | | OTROS | | | |
| Sevilla | ALMADEN DE LA PLATA | GRUPO DE MONTES LAS NAVAS Y OTROS | SE-11003-JA | TRAV-5A | 4,72 |
| Sevilla | ALMADEN DE LA PLATA | GRUPO DE MONTES LAS NAVAS Y OTROS | SE-11003-JA | NAVA-8L | 6,47 |
| Sevilla | ALMADEN DE LA PLATA | GRUPO DE MONTES LAS NAVAS Y OTROS | SE-11003-JA | NAVA-2L | 3,64 |
| Sevilla | ALMADEN DE LA PLATA | GRUPO DE MONTES LAS NAVAS Y OTROS | SE-11003-JA | NAVA-3L | 3,37 |
| Sevilla | ALMADEN DE LA PLATA | GRUPO DE MONTES LAS NAVAS Y OTROS | SE-11003-JA | NAVA-5L | 2,32 |
| Sevilla | ALMADEN DE LA PLATA | GRUPO DE MONTES LAS NAVAS Y OTROS | SE-11003-JA | NAVA-7L | 0,95 |
| Sevilla | ALMADEN DE LA PLATA | GRUPO DE MONTES LAS NAVAS Y OTROS | SE-11003-JA | NAVA-1L | 53,11 |
| Sevilla | ALMADEN DE LA PLATA | GRUPO DE MONTES LAS NAVAS Y OTROS | SE-11003-JA | TRAV-1L | 17,43 |
| Sevilla | ALMADEN DE LA PLATA | GRUPO DE MONTES LAS NAVAS Y OTROS | SE-11003-JA | NAVA-2F | 3,47 |
| Sevilla | ALMADEN DE LA PLATA | GRUPO DE MONTES LAS NAVAS Y OTROS | SE-11003-JA | TRAV-2L | 2,17 |
| Sevilla | ALMADEN DE LA PLATA | GRUPO DE MONTES LAS NAVAS Y OTROS | SE-11003-JA | TRAV-2F | 1,62 |
| Sevilla | ALMADEN DE LA PLATA | GRUPO DE MONTES LAS NAVAS Y OTROS | SE-11003-JA | NAVA-3F | 13,41 |
| Sevilla | ALMADEN DE LA PLATA | GRUPO DE MONTES LAS NAVAS Y OTROS | SE-11003-JA | NAVA-5A | 9,68 |
| Sevilla | ALMADEN DE LA PLATA | GRUPO DE MONTES LAS NAVAS Y OTROS | SE-11003-JA | TRAV-3F | 0,77 |
| Sevilla | ALMADEN DE LA PLATA | GRUPO DE MONTES LAS NAVAS Y OTROS | SE-11003-JA | TRAV-3A | 1,23 |
| Sevilla | ALMADEN DE LA PLATA | GRUPO DE MONTES LAS NAVAS Y OTROS | SE-11003-JA | TRAV-6A | 1,29 |
| Sevilla | ALMADEN DE LA PLATA | GRUPO DE MONTES LAS NAVAS Y OTROS | SE-11003-JA | TRAV-1A | 6,77 |
| Sevilla | ALMADEN DE LA PLATA | GRUPO DE MONTES LAS NAVAS Y OTROS | SE-11003-JA | TRAV-1F | 8,95 |
| Sevilla | ALMADEN DE LA PLATA | GRUPO DE MONTES LAS NAVAS Y OTROS | SE-11003-JA | NAVA-6L | 8,02 |
| Sevilla | ALMADEN DE LA PLATA | GRUPO DE MONTES LAS NAVAS Y OTROS | SE-11003-JA | NAVA-4L | 4,46 |
| Sevilla | ALMADEN DE LA PLATA | GRUPO DE MONTES LAS NAVAS Y OTROS | SE-11003-JA | TRAV-2A | 3,44 |



| PROVINCIA | MUNICIPIO | MONTE | ELENCO | NOMBRE INFRAESTRUCTURA | SUPERFICIE Ha |
|-----------|---------------------|-----------------------------------|-------------|------------------------|---------------|
| | | OTROS | | | |
| Sevilla | ALMADEN DE LA PLATA | GRUPO DE MONTES LAS NAVAS Y OTROS | SE-11003-JA | TRAV-4A | 4,14 |
| Sevilla | ALMADEN DE LA PLATA | GRUPO DE MONTES LAS NAVAS Y OTROS | SE-11003-JA | TRAV-5A | 4,72 |
| Sevilla | ALMADEN DE LA PLATA | GRUPO DE MONTES LAS NAVAS Y OTROS | SE-11003-JA | NAVA-8L | 6,47 |
| Sevilla | ALMADEN DE LA PLATA | GRUPO DE MONTES LAS NAVAS Y OTROS | SE-11003-JA | NAVA-2L | 3,64 |
| Sevilla | ALMADEN DE LA PLATA | GRUPO DE MONTES LAS NAVAS Y OTROS | SE-11003-JA | NAVA-3L | 3,37 |
| Sevilla | ALMADEN DE LA PLATA | GRUPO DE MONTES LAS NAVAS Y OTROS | SE-11003-JA | NAVA-5L | 2,32 |
| Sevilla | ALMADEN DE LA PLATA | GRUPO DE MONTES LAS NAVAS Y OTROS | SE-11003-JA | NAVA-7L | 0,95 |
| Sevilla | ALMADEN DE LA PLATA | GRUPO DE MONTES LAS NAVAS Y OTROS | SE-11003-JA | NAVA-1L | 53,11 |
| Sevilla | ALMADEN DE LA PLATA | GRUPO DE MONTES LAS NAVAS Y OTROS | SE-11003-JA | TRAV-1L | 17,43 |
| Sevilla | ALMADEN DE LA PLATA | GRUPO DE MONTES LAS NAVAS Y OTROS | SE-11003-JA | NAVA-2F | 3,47 |
| Sevilla | ALMADEN DE LA PLATA | GRUPO DE MONTES LAS NAVAS Y OTROS | SE-11003-JA | TRAV-2L | 2,17 |
| Sevilla | ALMADEN DE LA PLATA | GRUPO DE MONTES LAS NAVAS Y OTROS | SE-11003-JA | TRAV-2F | 1,62 |
| Sevilla | ALMADEN DE LA PLATA | GRUPO DE MONTES LAS NAVAS Y OTROS | SE-11003-JA | NAVA-3F | 13,41 |
| Sevilla | ALMADEN DE LA PLATA | GRUPO DE MONTES LAS NAVAS Y OTROS | SE-11003-JA | NAVA-5A | 9,68 |
| Sevilla | ALMADEN DE LA PLATA | GRUPO DE MONTES LAS NAVAS Y OTROS | SE-11003-JA | NAVA-2A | 50,08 |
| Sevilla | ALMADEN DE LA PLATA | GRUPO DE MONTES LAS NAVAS Y OTROS | SE-11003-JA | NAVA-9F | 39,64 |
| Sevilla | ALMADEN DE LA PLATA | GRUPO DE MONTES LAS NAVAS Y OTROS | SE-11003-JA | NAVA-1F | 38,59 |
| Sevilla | ALMADEN DE LA PLATA | GRUPO DE MONTES LAS NAVAS Y OTROS | SE-11003-JA | NAVA-7F | 17,54 |
| Sevilla | ALMADEN DE LA PLATA | GRUPO DE MONTES LAS NAVAS Y OTROS | SE-11003-JA | NAVA-10A | 1,40 |
| Sevilla | ALMADEN DE LA PLATA | GRUPO DE MONTES LAS NAVAS Y OTROS | SE-11003-JA | NAVA-11A | 20,69 |
| Sevilla | ALMADEN DE LA PLATA | GRUPO DE MONTES LAS NAVAS Y OTROS | SE-11003-JA | NAVA-12A | 1,06 |



| PROVINCIA | MUNICIPIO | MONTE | ELENCO | NOMBRE INFRAESTRUCTURA | SUPERFICIE Ha |
|-----------|---------------------|-----------------------------------|-------------|------------------------|---------------|
| | | OTROS | | | |
| Sevilla | ALMADEN DE LA PLATA | GRUPO DE MONTES LAS NAVAS Y OTROS | SE-11003-JA | NAVA-4F | 48,16 |
| Sevilla | ALMADEN DE LA PLATA | GRUPO DE MONTES LAS NAVAS Y OTROS | SE-11003-JA | NAVA-6F | 22,12 |
| Sevilla | ALMADEN DE LA PLATA | GRUPO DE MONTES LAS NAVAS Y OTROS | SE-11003-JA | NAVA-8F | 27,30 |
| Sevilla | ALMADEN DE LA PLATA | GRUPO DE MONTES LAS NAVAS Y OTROS | SE-11003-JA | NAVA-4A | 79,15 |
| Sevilla | ALMADEN DE LA PLATA | GRUPO DE MONTES LAS NAVAS Y OTROS | SE-11003-JA | NAVA-5F | 12,70 |
| Sevilla | ALMADEN DE LA PLATA | GRUPO DE MONTES LAS NAVAS Y OTROS | SE-11003-JA | NAVA-9A | 1,10 |
| Sevilla | ALMADEN DE LA PLATA | GRUPO DE MONTES LAS NAVAS Y OTROS | SE-11003-JA | NAVA-7A | 4,00 |
| Sevilla | ALMADEN DE LA PLATA | GRUPO DE MONTES LAS NAVAS Y OTROS | SE-11003-JA | NAVA-8A | 0,90 |
| Sevilla | ALMADEN DE LA PLATA | GRUPO DE MONTES LAS NAVAS Y OTROS | SE-11003-JA | NAVA-6A | 5,13 |
| Sevilla | ALMADEN DE LA PLATA | GRUPO DE MONTES LAS NAVAS Y OTROS | SE-11003-JA | NAVA-3A | 23,09 |
| Sevilla | ALMADEN DE LA PLATA | GRUPO DE MONTES LAS NAVAS Y OTROS | SE-11003-JA | NAVA-5F | 12,70 |
| Sevilla | ALMADEN DE LA PLATA | GRUPO DE MONTES LAS NAVAS Y OTROS | SE-11003-JA | NAVA-9A | 1,10 |
| Sevilla | ALMADEN DE LA PLATA | GRUPO DE MONTES LAS NAVAS Y OTROS | SE-11003-JA | NAVA-7A | 4,00 |
| Sevilla | ALMADEN DE LA PLATA | GRUPO DE MONTES LAS NAVAS Y OTROS | SE-11003-JA | NAVA-8A | 0,90 |
| Sevilla | ALMADEN DE LA PLATA | GRUPO DE MONTES LAS NAVAS Y OTROS | SE-11003-JA | NAVA-6A | 5,13 |
| Sevilla | ALMADEN DE LA PLATA | GRUPO DE MONTES LAS NAVAS Y OTROS | SE-11003-JA | NAVA-3A | 23,09 |
| Sevilla | ALMADEN DE LA PLATA | GRUPO DE MONTES LAS NAVAS Y OTROS | SE-11003-JA | NAVA-5F | 12,70 |
| Sevilla | ALMADEN DE LA PLATA | GRUPO DE MONTES LAS NAVAS Y OTROS | SE-11003-JA | NAVA-9A | 1,10 |
| Sevilla | ALMADEN DE LA PLATA | GRUPO DE MONTES LAS NAVAS Y OTROS | SE-11003-JA | NAVA-7A | 4,00 |
| Sevilla | ALMADEN DE LA PLATA | GRUPO DE MONTES LAS NAVAS Y OTROS | SE-11003-JA | NAVA-8A | 0,90 |
| Sevilla | ALMADEN DE LA PLATA | GRUPO DE MONTES LAS NAVAS Y OTROS | SE-11003-JA | NAVA-6A | 5,13 |



| PROVINCIA | MUNICIPIO | MONTE | ELENCO | NOMBRE INFRAESTRUCTURA | SUPERFICIE Ha |
|-----------|---------------------|-----------------------------------|-------------|------------------------|---------------|
| | | OTROS | | | |
| Sevilla | ALMADEN DE LA PLATA | GRUPO DE MONTES LAS NAVAS Y OTROS | SE-11003-JA | NAVA-3A | 23,09 |
| Sevilla | ALMADEN DE LA PLATA | GRUPO DE MONTES LAS NAVAS Y OTROS | SE-11003-JA | NAVA-3A | 23,09 |
| Sevilla | ALMADEN DE LA PLATA | GRUPO DE MONTES LAS NAVAS Y OTROS | SE-11003-JA | NAVA-5F | 12,70 |
| Sevilla | ALMADEN DE LA PLATA | GRUPO DE MONTES LAS NAVAS Y OTROS | SE-11003-JA | NAVA-9A | 1,10 |
| Sevilla | ALMADEN DE LA PLATA | GRUPO DE MONTES LAS NAVAS Y OTROS | SE-11003-JA | NAVA-7A | 4,00 |
| Sevilla | ALMADEN DE LA PLATA | GRUPO DE MONTES LAS NAVAS Y OTROS | SE-11003-JA | NAVA-8A | 0,90 |
| Sevilla | ALMADEN DE LA PLATA | GRUPO DE MONTES LAS NAVAS Y OTROS | SE-11003-JA | NAVA-6A | 5,13 |
| Sevilla | ALMADEN DE LA PLATA | GRUPO DE MONTES LAS NAVAS Y OTROS | SE-11003-JA | NAB_22_01 | 23,58 |
| Sevilla | ALMADEN DE LA PLATA | GRUPO DE MONTES LAS NAVAS Y OTROS | SE-11003-JA | NAB_22_03 | 75,24 |
| Sevilla | ALMADEN DE LA PLATA | GRUPO DE MONTES LAS NAVAS Y OTROS | SE-10032-JA | NAB_22_04 | 11,42 |
| Sevilla | ALMADEN DE LA PLATA | GRUPO DE MONTES LAS NAVAS Y OTROS | SE-11003-JA | NAB_23_01 | 2,66 |
| Sevilla | ALMADEN DE LA PLATA | GRUPO DE MONTES LAS NAVAS Y OTROS | SE-11003-JA | NAB_23_02 | 1,87 |
| Sevilla | ALMADEN DE LA PLATA | GRUPO DE MONTES LAS NAVAS Y OTROS | SE-11003-JA | NAB_23_04 | 8,68 |
| Sevilla | ALMADEN DE LA PLATA | GRUPO DE MONTES LAS NAVAS Y OTROS | SE-11003-JA | NAB_23_07 | 5,62 |
| Sevilla | ALMADEN DE LA PLATA | GRUPO DE MONTES LAS NAVAS Y OTROS | SE-11003-JA | NAB_23_09 | 6,70 |
| Sevilla | ALMADEN DE LA PLATA | GRUPO DE MONTES LAS NAVAS Y OTROS | SE-11003-JA | NAB_23_10 | 159,49 |
| Sevilla | ALMADEN DE LA PLATA | GRUPO DE MONTES LAS NAVAS Y OTROS | SE-11003-JA | NAB_24_02 | 3,87 |
| Sevilla | ALMADEN DE LA PLATA | GRUPO DE MONTES LAS NAVAS Y OTROS | SE-11003-JA | NAB_24_03 | 7,77 |
| Sevilla | ALMADEN DE LA PLATA | GRUPO DE MONTES LAS NAVAS Y OTROS | SE-11003-JA | NAB_24_05 | 3,79 |
| Sevilla | ALMADEN DE LA PLATA | GRUPO DE MONTES LAS NAVAS Y OTROS | SE-11003-JA | NAB_24_06 | 9,87 |
| Sevilla | ALMADEN DE LA PLATA | GRUPO DE MONTES LAS NAVAS Y OTROS | SE-11003-JA | NAB_24_07 | 1,09 |



| PROVINCIA | MUNICIPIO | MONTE | ELENCO | NOMBRE INFRAESTRUCTURA | SUPERFICIE Ha |
|-----------|---------------------|-----------------------------------|-------------|------------------------|---------------|
| | | OTROS | | | |
| Sevilla | ALMADEN DE LA PLATA | GRUPO DE MONTES LAS NAVAS Y OTROS | SE-11003-JA | NAB_24_08 | 5,47 |
| Sevilla | ALMADEN DE LA PLATA | GRUPO DE MONTES LAS NAVAS Y OTROS | SE-11003-JA | NAB_24_09 | 5,79 |
| Sevilla | ALMADEN DE LA PLATA | GRUPO DE MONTES LAS NAVAS Y OTROS | SE-11003-JA | NAB_24_10 | 7,63 |
| Sevilla | ALMADEN DE LA PLATA | GRUPO DE MONTES LAS NAVAS Y OTROS | SE-11003-JA | NAB_24_11 | 2,99 |
| Sevilla | ALMADEN DE LA PLATA | GRUPO DE MONTES LAS NAVAS Y OTROS | SE-11003-JA | NAB_24_12 | 7,67 |
| Sevilla | ALMADEN DE LA PLATA | GRUPO DE MONTES LAS NAVAS Y OTROS | SE-11003-JA | NAB_24_13 | 1,22 |
| Sevilla | ALMADEN DE LA PLATA | GRUPO DE MONTES LAS NAVAS Y OTROS | SE-11003-JA | NAB_24_15 | 16,95 |
| Sevilla | ALMADEN DE LA PLATA | GRUPO DE MONTES LAS NAVAS Y OTROS | SE-11003-JA | NAB_24_01 | 4,94 |
| Sevilla | ALMADEN DE LA PLATA | GRUPO DE MONTES LAS NAVAS Y OTROS | SE-11003-JA | TV_25_03 | 7,90 |
| Sevilla | ALMADEN DE LA PLATA | GRUPO DE MONTES LAS NAVAS Y OTROS | SE-11003-JA | TV_25_04 | 2,58 |
| Sevilla | ALMADEN DE LA PLATA | GRUPO DE MONTES LAS NAVAS Y OTROS | SE-11003-JA | TV_25_05 | 4,19 |
| Sevilla | ALMADEN DE LA PLATA | GRUPO DE MONTES LAS NAVAS Y OTROS | SE-11003-JA | TV_25_06 | 5,83 |
| Sevilla | ALMADEN DE LA PLATA | GRUPO DE MONTES LAS NAVAS Y OTROS | SE-11003-JA | TV_25_02 | 12,45 |
| Sevilla | ALMADEN DE LA PLATA | GRUPO DE MONTES LAS NAVAS Y OTROS | SE-11003-JA | TV_25_01 | 19,34 |
| Sevilla | ALMADEN DE LA PLATA | GRUPO DE MONTES LAS NAVAS Y OTROS | SE-11003-JA | NAB_25_01 | 3,42 |
| Sevilla | ALMADEN DE LA PLATA | GRUPO DE MONTES LAS NAVAS Y OTROS | SE-11003-JA | NAB_25_02 | 2,40 |
| Sevilla | ALMADEN DE LA PLATA | GRUPO DE MONTES LAS NAVAS Y OTROS | SE-11003-JA | NAB_25_03 | 17,48 |
| Sevilla | ALMADEN DE LA PLATA | GRUPO DE MONTES LAS NAVAS Y OTROS | SE-11003-JA | NAB_25_04 | 31,04 |
| Sevilla | ALMADEN DE LA PLATA | GRUPO DE MONTES LAS NAVAS Y OTROS | SE-11003-JA | NAB_26_01 | 75,08 |
| Sevilla | ALMADEN DE LA PLATA | GRUPO DE MONTES LAS NAVAS Y OTROS | SE-11003-JA | TV_26_04 | 130,80 |
| Sevilla | ALMADEN DE LA PLATA | Grupo de Montes Las Navas y Otros | SE-11003-JA | TV_25_03 | 7,90 |



| PROVINCIA | MUNICIPIO | MONTE | ELENCO | NOMBRE INFRAESTRUCTURA | SUPERFICIE Ha |
|-----------|---------------------|-----------------------------------|-------------|------------------------|---------------|
| Sevilla | ALMADEN DE LA PLATA | Grupo de Montes Las Navas y Otros | SE-11003-JA | TV_25_04 | 2,58 |
| Sevilla | ALMADEN DE LA PLATA | Grupo de Montes Las Navas y Otros | SE-11003-JA | TV_25_05 | 4,19 |
| Sevilla | ALMADEN DE LA PLATA | Grupo de Montes Las Navas y Otros | SE-11003-JA | TV_25_06 | 5,83 |
| Sevilla | ALMADEN DE LA PLATA | Grupo de Montes Las Navas y Otros | SE-11003-JA | TV_25_02 | 12,45 |
| Sevilla | ALMADEN DE LA PLATA | Grupo de Montes Las Navas y Otros | SE-11003-JA | TV_25_01 | 19,34 |
| Sevilla | ALMADEN DE LA PLATA | Grupo de Montes Las Navas y Otros | SE-11003-JA | NAB_25_01 | 3,42 |
| Sevilla | ALMADEN DE LA PLATA | Grupo de Montes Las Navas y Otros | SE-11003-JA | NAB_25_02 | 2,40 |
| Sevilla | ALMADEN DE LA PLATA | GRUPO DE MONTES LAS NAVAS Y OTROS | SE-11003-JA | TV_25_07 | 41,65 |
| Sevilla | ALMADEN DE LA PLATA | GRUPO DE MONTES LAS NAVAS Y OTROS | SE-11003-JA | A.R. LAS NAVAS | 1,91 |
| Sevilla | ALMADEN DE LA PLATA | GRUPO DE MONTES LAS NAVAS Y OTROS | SE-11003-JA | A.R. EL BERROCAL | 6,61 |
| Sevilla | ALMADEN DE LA PLATA | GRUPO DE MONTES LAS NAVAS Y OTROS | SE-11003-JA | MULADAR | 1,04 |
| Sevilla | ALMADEN DE LA PLATA | GRUPO DE MONTES LAS NAVAS Y OTROS | SE-11003-JA | NAB_25_03 | 17,48 |
| Sevilla | ALMADÉN DE LA PLATA | GRUPO DE MONTES LAS NAVAS Y OTROS | SE-11003-JA | NAB_25_04 | 31,04 |
| Sevilla | AZNALCAZAR | CORDEL LOS PLAYEROS | DOM_PÚBLICO | CORDEL DE LOS PLAYEROS | 4,67 |
| Sevilla | AZNALCAZAR | CORDEL LOS PLAYEROS | DOM_PÚBLICO | CORDEL DE LOS PLAYEROS | 4,67 |
| Sevilla | AZNALCAZAR | CORDEL LOS PLAYEROS | DOM_PÚBLICO | CORDEL DE LOS PLAYEROS | 4,67 |
| Sevilla | AZNALCAZAR | CORDEL LOS PLAYEROS | DOM_PÚBLICO | CORDEL DE LOS PLAYEROS | 4,67 |
| Sevilla | AZNALCAZAR | CORDEL LOS PLAYEROS | DOM_PÚBLICO | CORDEL DE LOS PLAYEROS | 4,67 |
| Sevilla | AZNALCAZAR | CORREDOR VERDE | SE-10023-JA | AR VADO DEL QUEMA | 3,09 |
| Sevilla | AZNALCAZAR | CORREDOR VERDE | SE-10023-JA | CALLES TIESA | 1,50 |
| Sevilla | AZNALCAZAR | CORREDOR VERDE | SE-10023-JA | CVAZ-F-6 | 3,53 |
| Sevilla | AZNALCAZAR | CORREDOR VERDE | SE-10023-JA | CVAZ-F-2 | 5,85 |
| Sevilla | AZNALCAZAR | CORREDOR VERDE | SE-10023-JA | CVAZ-L-2 | 5,46 |
| Sevilla | AZNALCAZAR | CORREDOR VERDE | SE-10023-JA | CVAZ-A-4 | 2,95 |
| Sevilla | AZNALCAZAR | CORREDOR VERDE | SE-10023-JA | CVAZ-F-3 | 2,46 |
| Sevilla | AZNALCAZAR | CORREDOR VERDE | SE-10023-JA | CVAZ-A-2 | 2,60 |
| Sevilla | AZNALCAZAR | CORREDOR VERDE | SE-10023-JA | CVAZ-L-4 | 2,26 |



| PROVINCIA | MUNICIPIO | MONTE | ELENCO | NOMBRE INFRAESTRUCTURA | SUPERFICIE Ha |
|-----------|------------|----------------|-------------|------------------------|---------------|
| Sevilla | AZNALCAZAR | CORREDOR VERDE | SE-10023-JA | CVAZ-F-1 | 1,80 |
| Sevilla | AZNALCAZAR | CORREDOR VERDE | SE-10023-JA | CVAZ-A-3 | 2,57 |
| Sevilla | AZNALCAZAR | CORREDOR VERDE | SE-10023-JA | CVAZ-A-11 | 0,33 |
| Sevilla | AZNALCAZAR | CORREDOR VERDE | SE-10023-JA | CVAZ-L-3 | 3,88 |
| Sevilla | AZNALCAZAR | CORREDOR VERDE | SE-10023-JA | CVAZ-A-9 | 11,42 |
| Sevilla | AZNALCAZAR | CORREDOR VERDE | SE-10023-JA | CVAZ-A-10 | 3,18 |
| Sevilla | AZNALCAZAR | CORREDOR VERDE | SE-10023-JA | CVAZ-A-5 | 1,75 |
| Sevilla | AZNALCAZAR | CORREDOR VERDE | SE-10023-JA | CVAZ-A-8 | 1,93 |
| Sevilla | AZNALCAZAR | CORREDOR VERDE | SE-10023-JA | CVAZ-A-1 | 1,33 |
| Sevilla | AZNALCAZAR | CORREDOR VERDE | SE-10023-JA | CVAZ-A-6 | 2,41 |
| Sevilla | AZNALCAZAR | CORREDOR VERDE | SE-10023-JA | CVAZ-A-7 | 6,01 |
| Sevilla | AZNALCAZAR | CORREDOR VERDE | SE-10023-JA | CVAZ-F-5 | 3,79 |
| Sevilla | AZNALCAZAR | CORREDOR VERDE | SE-10023-JA | CVAZ-F-4 | 4,46 |
| Sevilla | AZNALCAZAR | CORREDOR VERDE | SE-10023-JA | CVAZ-L-1 | 4,70 |
| Sevilla | AZNALCAZAR | CORREDOR VERDE | SE-10023-JA | CVAZ-L-5 | 5,83 |
| Sevilla | AZNALCAZAR | CORREDOR VERDE | SE-10023-JA | CVAZ-F-6 | 3,53 |
| Sevilla | AZNALCAZAR | CORREDOR VERDE | SE-10023-JA | CVAZ-F-2 | 5,85 |
| Sevilla | AZNALCAZAR | CORREDOR VERDE | SE-10023-JA | CVAZ-F-3 | 2,46 |
| Sevilla | AZNALCAZAR | CORREDOR VERDE | SE-10023-JA | CVAZ-A-2 | 2,60 |
| Sevilla | AZNALCAZAR | CORREDOR VERDE | SE-10023-JA | CVAZ-F-1 | 1,80 |
| Sevilla | AZNALCAZAR | CORREDOR VERDE | SE-10023-JA | CVAZ-A-3 | 2,57 |
| Sevilla | AZNALCAZAR | CORREDOR VERDE | SE-10023-JA | CVAZ-L-3 | 3,88 |
| Sevilla | AZNALCAZAR | CORREDOR VERDE | SE-10023-JA | CVAZ-A-1 | 1,33 |
| Sevilla | AZNALCAZAR | CORREDOR VERDE | SE-10023-JA | CVAZ-A-6 | 2,41 |
| Sevilla | AZNALCAZAR | CORREDOR VERDE | SE-10023-JA | CVAZ-A-7 | 6,01 |
| Sevilla | AZNALCAZAR | CORREDOR VERDE | SE-10023-JA | CVAZ-F-5 | 3,79 |
| Sevilla | AZNALCAZAR | CORREDOR VERDE | SE-10023-JA | CVAZ-F-4 | 4,46 |
| Sevilla | AZNALCAZAR | CORREDOR VERDE | SE-10023-JA | CVAZ-L-5 | 5,83 |
| Sevilla | AZNALCAZAR | CORREDOR VERDE | SE-10023-JA | CVAZ-L-1 | 4,70 |
| Sevilla | AZNALCAZAR | CORREDOR VERDE | SE-10023-JA | CVAZ-L-2 | 5,46 |
| Sevilla | AZNALCAZAR | CORREDOR VERDE | SE-10023-JA | CVAZ-A-4 | 2,95 |
| Sevilla | AZNALCAZAR | CORREDOR VERDE | SE-10023-JA | CVAZ-L-4 | 2,26 |
| Sevilla | AZNALCAZAR | CORREDOR VERDE | SE-10023-JA | CVAZ-A-3 | 2,57 |
| Sevilla | AZNALCAZAR | CORREDOR VERDE | SE-10023-JA | CVAZ-A-11 | 0,33 |



| PROVINCIA | MUNICIPIO | MONTE | ELENCO | NOMBRE INFRAESTRUCTURA | SUPERFICIE Ha |
|-----------|------------|----------------|-------------|------------------------|---------------|
| Sevilla | AZNALCAZAR | CORREDOR VERDE | SE-10023-JA | CVAZ-A-10 | 3,18 |
| Sevilla | AZNALCAZAR | CORREDOR VERDE | SE-10023-JA | CVAZ-A-5 | 1,75 |
| Sevilla | AZNALCAZAR | CORREDOR VERDE | SE-10023-JA | CVAZ-A-9 | 11,42 |
| Sevilla | AZNALCAZAR | CORREDOR VERDE | SE-10023-JA | CVAZ-A-8 | 1,93 |
| Sevilla | AZNALCAZAR | CORREDOR VERDE | SE-10023-JA | CVAZ-L-3 | 3,88 |
| Sevilla | AZNALCAZAR | CORREDOR VERDE | SE-10023-JA | CVAZ-A-10 | 3,18 |
| Sevilla | AZNALCAZAR | CORREDOR VERDE | SE-10023-JA | CVAZ-A-1 | 1,33 |
| Sevilla | AZNALCAZAR | CORREDOR VERDE | SE-10023-JA | CVAZ-A-6 | 2,41 |
| Sevilla | AZNALCAZAR | CORREDOR VERDE | SE-10023-JA | CVAZ-A-7 | 6,01 |
| Sevilla | AZNALCAZAR | CORREDOR VERDE | SE-10023-JA | CVAZ-F-5 | 3,79 |
| Sevilla | AZNALCAZAR | CORREDOR VERDE | SE-10023-JA | CVAZ-F-4 | 4,46 |
| Sevilla | AZNALCAZAR | CORREDOR VERDE | SE-10023-JA | CVAZ-L-5 | 5,83 |
| Sevilla | AZNALCAZAR | CORREDOR VERDE | SE-10023-JA | CVAZ-L-1 | 4,70 |
| Sevilla | AZNALCAZAR | CORREDOR VERDE | SE-10023-JA | CVAZ-F-6 | 3,53 |
| Sevilla | AZNALCAZAR | CORREDOR VERDE | SE-10023-JA | CVAZ-F-2 | 5,85 |
| Sevilla | AZNALCAZAR | CORREDOR VERDE | SE-10023-JA | CVAZ-L-2 | 5,46 |
| Sevilla | AZNALCAZAR | CORREDOR VERDE | SE-10023-JA | CVAZ-A-4 | 2,95 |
| Sevilla | AZNALCAZAR | CORREDOR VERDE | SE-10023-JA | CVAZ-F-3 | 2,46 |
| Sevilla | AZNALCAZAR | CORREDOR VERDE | SE-10023-JA | CVAZ-A-2 | 2,60 |
| Sevilla | AZNALCAZAR | CORREDOR VERDE | SE-10023-JA | CVAZ-L-4 | 2,26 |
| Sevilla | AZNALCAZAR | CORREDOR VERDE | SE-10023-JA | CVAZ-F-1 | 1,80 |
| Sevilla | AZNALCAZAR | CORREDOR VERDE | SE-10023-JA | CVAZ-A-3 | 2,57 |
| Sevilla | AZNALCAZAR | CORREDOR VERDE | SE-10023-JA | CVAZ-A-11 | 0,33 |
| Sevilla | AZNALCAZAR | CORREDOR VERDE | SE-10023-JA | CVAZ-A-5 | 1,75 |
| Sevilla | AZNALCAZAR | CORREDOR VERDE | SE-10023-JA | CVAZ-A-9 | 11,42 |
| Sevilla | AZNALCAZAR | CORREDOR VERDE | SE-10023-JA | CVAZ-A-8 | 1,93 |
| Sevilla | AZNALCAZAR | CORREDOR VERDE | SE-10023-JA | CVAZ-L-4 | 2,26 |
| Sevilla | AZNALCAZAR | CORREDOR VERDE | SE-10023-JA | CVAZ-F-1 | 1,80 |
| Sevilla | AZNALCAZAR | CORREDOR VERDE | SE-10023-JA | CVAZ-A-3 | 2,57 |
| Sevilla | AZNALCAZAR | CORREDOR VERDE | SE-10023-JA | CVAZ-A-11 | 0,33 |
| Sevilla | AZNALCAZAR | CORREDOR VERDE | SE-10023-JA | CVAZ-A-5 | 1,75 |
| Sevilla | AZNALCAZAR | CORREDOR VERDE | SE-10023-JA | CVAZ-A-9 | 11,42 |
| Sevilla | AZNALCAZAR | CORREDOR VERDE | SE-10023-JA | CVAZ-A-8 | 1,93 |



| PROVINCIA | MUNICIPIO | MONTE | ELENCO | NOMBRE INFRAESTRUCTURA | SUPERFICIE Ha |
|-----------|------------|----------------|-------------|------------------------|---------------|
| Sevilla | AZNALCAZAR | CORREDOR VERDE | SE-10023-JA | CVAZ-L-3 | 3,88 |
| Sevilla | AZNALCAZAR | CORREDOR VERDE | SE-10023-JA | CVAZ-A-10 | 3,18 |
| Sevilla | AZNALCAZAR | CORREDOR VERDE | SE-10023-JA | CVAZ-A-1 | 1,33 |
| Sevilla | AZNALCAZAR | CORREDOR VERDE | SE-10023-JA | CVAZ-A-6 | 2,41 |
| Sevilla | AZNALCAZAR | CORREDOR VERDE | SE-10023-JA | CVAZ-A-7 | 6,01 |
| Sevilla | AZNALCAZAR | CORREDOR VERDE | SE-10023-JA | CVAZ-F-5 | 3,79 |
| Sevilla | AZNALCAZAR | CORREDOR VERDE | SE-10023-JA | CVAZ-F-4 | 4,46 |
| Sevilla | AZNALCAZAR | CORREDOR VERDE | SE-10023-JA | CVAZ-L-5 | 5,83 |
| Sevilla | AZNALCAZAR | CORREDOR VERDE | SE-10023-JA | CVAZ-L-1 | 4,70 |
| Sevilla | AZNALCAZAR | CORREDOR VERDE | SE-10023-JA | CVAZ-F-6 | 3,53 |
| Sevilla | AZNALCAZAR | CORREDOR VERDE | SE-10023-JA | CVAZ-F-2 | 5,85 |
| Sevilla | AZNALCAZAR | CORREDOR VERDE | SE-10023-JA | CVAZ-L-2 | 5,46 |
| Sevilla | AZNALCAZAR | CORREDOR VERDE | SE-10023-JA | CVAZ-F-3 | 2,46 |
| Sevilla | AZNALCAZAR | CORREDOR VERDE | SE-10023-JA | CVAZ-A-4 | 2,95 |
| Sevilla | AZNALCAZAR | CORREDOR VERDE | SE-10023-JA | CVAZ-A-2 | 2,60 |
| Sevilla | AZNALCAZAR | CORREDOR VERDE | SE-10023-JA | CVAZ-A-11 | 0,33 |
| Sevilla | AZNALCAZAR | CORREDOR VERDE | SE-10023-JA | CVAZ-A-5 | 1,75 |
| Sevilla | AZNALCAZAR | CORREDOR VERDE | SE-10023-JA | CVAZ-A-9 | 11,42 |
| Sevilla | AZNALCAZAR | CORREDOR VERDE | SE-10023-JA | CVAZ-A-8 | 1,93 |
| Sevilla | AZNALCAZAR | CORREDOR VERDE | SE-10023-JA | CVAZ-F-1 | 1,80 |
| Sevilla | AZNALCAZAR | CORREDOR VERDE | SE-10023-JA | CVAZ-L-4 | 2,26 |
| Sevilla | AZNALCAZAR | CORREDOR VERDE | SE-10023-JA | CVAZ-A-3 | 2,57 |
| Sevilla | AZNALCAZAR | CORREDOR VERDE | SE-10023-JA | CVAZ-L-3 | 3,88 |
| Sevilla | AZNALCAZAR | CORREDOR VERDE | SE-10023-JA | CVAZ-A-10 | 3,18 |
| Sevilla | AZNALCAZAR | CORREDOR VERDE | SE-10023-JA | CVAZ-A-1 | 1,33 |
| Sevilla | AZNALCAZAR | CORREDOR VERDE | SE-10023-JA | CVAZ-A-6 | 2,41 |
| Sevilla | AZNALCAZAR | CORREDOR VERDE | SE-10023-JA | CVAZ-A-7 | 6,01 |
| Sevilla | AZNALCAZAR | CORREDOR VERDE | SE-10023-JA | CVAZ-F-5 | 3,79 |
| Sevilla | AZNALCAZAR | CORREDOR VERDE | SE-10023-JA | CVAZ-F-4 | 4,46 |
| Sevilla | AZNALCAZAR | CORREDOR VERDE | SE-10023-JA | CVAZ-L-5 | 5,83 |
| Sevilla | AZNALCAZAR | CORREDOR VERDE | SE-10023-JA | CVAZ-L-1 | 4,70 |
| Sevilla | AZNALCAZAR | CORREDOR VERDE | SE-10023-JA | CVAZ-F-6 | 3,53 |
| Sevilla | AZNALCAZAR | CORREDOR VERDE | SE-10023-JA | CVAZ-F-2 | 5,85 |



| PROVINCIA | MUNICIPIO | MONTE | ELENCO | NOMBRE INFRAESTRUCTURA | SUPERFICIE Ha |
|-----------|------------|----------------|-------------|------------------------|---------------|
| Sevilla | AZNALCAZAR | CORREDOR VERDE | SE-10023-JA | CVAZ-L-2 | 5,46 |
| Sevilla | AZNALCAZAR | CORREDOR VERDE | SE-10023-JA | CVAZ-F-3 | 2,46 |
| Sevilla | AZNALCAZAR | CORREDOR VERDE | SE-10023-JA | CVAZ-A-4 | 2,95 |
| Sevilla | AZNALCAZAR | CORREDOR VERDE | SE-10023-JA | CVAZ-A-2 | 2,60 |
| Sevilla | AZNALCAZAR | CORREDOR VERDE | SE-10023-JA | CALLES TIESA | 1,50 |
| Sevilla | AZNALCAZAR | CORREDOR VERDE | SE-10023-JA | CALLES TIESA | 1,50 |
| Sevilla | AZNALCAZAR | CORREDOR VERDE | SE-10023-JA | CALLES TIESA | 1,50 |
| Sevilla | AZNALCAZAR | CORREDOR VERDE | SE-10023-JA | CALLES TIESA | 1,50 |
| Sevilla | AZNALCAZAR | CORREDOR VERDE | SE-10023-JA | AR VADO DEL QUEMA | 3,09 |
| Sevilla | AZNALCAZAR | CORREDOR VERDE | SE-10023-JA | AR VADO DEL QUEMA | 3,09 |
| Sevilla | AZNALCAZAR | CORREDOR VERDE | SE-10023-JA | AR VADO DEL QUEMA | 3,09 |
| Sevilla | AZNALCAZAR | CORREDOR VERDE | SE-10023-JA | AR VADO DEL QUEMA | 3,09 |
| Sevilla | AZNALCAZAR | EL COLMENAR | SE-10001-JA | CO_22_09 | 2,82 |
| Sevilla | AZNALCAZAR | EL COLMENAR | SE-10001-JA | CO_24_06 | 2,69 |
| Sevilla | AZNALCAZAR | EL COLMENAR | SE-10001-JA | CO_24_10 | 3,70 |
| Sevilla | AZNALCAZAR | EL COLMENAR | SE-10001-JA | CO_22_03 | 3,66 |
| Sevilla | AZNALCAZAR | EL COLMENAR | SE-10001-JA | CO_23_07 | 9,41 |
| Sevilla | AZNALCAZAR | EL COLMENAR | SE-10001-JA | CO_22_02 | 2,94 |
| Sevilla | AZNALCAZAR | EL COLMENAR | SE-10001-JA | CO_24_08 | 13,32 |
| Sevilla | AZNALCAZAR | EL COLMENAR | SE-10001-JA | CO_23_01 | 21,97 |
| Sevilla | AZNALCAZAR | EL COLMENAR | SE-10001-JA | CO_22_04 | 2,07 |
| Sevilla | AZNALCAZAR | EL COLMENAR | SE-10001-JA | CO_25_03 | 3,66 |
| Sevilla | AZNALCAZAR | EL COLMENAR | SE-10001-JA | CO_25_02 | 2,94 |
| Sevilla | AZNALCAZAR | EL COLMENAR | SE-10001-JA | CO_25_09 | 2,82 |
| Sevilla | AZNALCAZAR | EL COLMENAR | SE-10001-JA | CO_25_07 | 9,41 |
| Sevilla | AZNALCAZAR | EL COLMENAR | SE-10001-JA | CO_26_01 | 21,97 |
| Sevilla | AZNALCAZAR | EL COLMENAR | SE-10001-JA | CO_25_04 | 2,07 |
| Sevilla | AZNALCAZAR | EL COLMENAR | SE-10001-JA | COLM-6L | 0,93 |
| Sevilla | AZNALCAZAR | EL COLMENAR | SE-10001-JA | COLM-7L | 0,61 |
| Sevilla | AZNALCAZAR | EL COLMENAR | SE-10001-JA | COLM-9L | 0,46 |
| Sevilla | AZNALCAZAR | EL COLMENAR | SE-10001-JA | COLM-5L | 3,48 |
| Sevilla | AZNALCAZAR | EL COLMENAR | SE-10001-JA | COLM-4L | 1,24 |
| Sevilla | AZNALCAZAR | EL COLMENAR | SE-10001-JA | COLM-3F | 1,34 |



| PROVINCIA | MUNICIPIO | MONTE | ELENCO | NOMBRE INFRAESTRUCTURA | SUPERFICIE Ha |
|-----------|------------|-------------|-------------|------------------------|---------------|
| Sevilla | AZNALCAZAR | EL COLMENAR | SE-10001-JA | COLM-2F | 6,85 |
| Sevilla | AZNALCAZAR | EL COLMENAR | SE-10001-JA | COLM-1L | 4,94 |
| Sevilla | AZNALCAZAR | EL COLMENAR | SE-10001-JA | COLM-2L | 3,78 |
| Sevilla | AZNALCAZAR | EL COLMENAR | SE-10001-JA | COLM-3L | 8,18 |
| Sevilla | AZNALCAZAR | EL COLMENAR | SE-10001-JA | COLM-1A | 3,91 |
| Sevilla | AZNALCAZAR | EL COLMENAR | SE-10001-JA | COLM-4F | 1,53 |
| Sevilla | AZNALCAZAR | EL COLMENAR | SE-10001-JA | COLM-8L | 1,57 |
| Sevilla | AZNALCAZAR | EL COLMENAR | SE-10001-JA | COLM-1F | 6,43 |
| Sevilla | AZNALCAZAR | EL COLMENAR | SE-10001-JA | COLM-9L | 0,46 |
| Sevilla | AZNALCAZAR | EL COLMENAR | SE-10001-JA | COLM-5L | 3,48 |
| Sevilla | AZNALCAZAR | EL COLMENAR | SE-10001-JA | COLM-4L | 1,24 |
| Sevilla | AZNALCAZAR | EL COLMENAR | SE-10001-JA | COLM-3F | 1,34 |
| Sevilla | AZNALCAZAR | EL COLMENAR | SE-10001-JA | COLM-2F | 6,85 |
| Sevilla | AZNALCAZAR | EL COLMENAR | SE-10001-JA | COLM-1L | 4,94 |
| Sevilla | AZNALCAZAR | EL COLMENAR | SE-10001-JA | COLM-2L | 3,78 |
| Sevilla | AZNALCAZAR | EL COLMENAR | SE-10001-JA | COLM-3L | 8,18 |
| Sevilla | AZNALCAZAR | EL COLMENAR | SE-10001-JA | COLM-1A | 3,91 |
| Sevilla | AZNALCAZAR | EL COLMENAR | SE-10001-JA | COLM-4F | 1,53 |
| Sevilla | AZNALCAZAR | EL COLMENAR | SE-10001-JA | COLM-8L | 1,57 |
| Sevilla | AZNALCAZAR | EL COLMENAR | SE-10001-JA | COLM-1F | 6,43 |
| Sevilla | AZNALCAZAR | EL COLMENAR | SE-10001-JA | COLM-6L | 0,93 |
| Sevilla | AZNALCAZAR | EL COLMENAR | SE-10001-JA | COLM-7L | 0,61 |
| Sevilla | AZNALCAZAR | EL COLMENAR | SE-10001-JA | COLM-1A | 3,91 |
| Sevilla | AZNALCAZAR | EL COLMENAR | SE-10001-JA | COLM-4F | 1,53 |
| Sevilla | AZNALCAZAR | EL COLMENAR | SE-10001-JA | COLM-8L | 1,57 |
| Sevilla | AZNALCAZAR | EL COLMENAR | SE-10001-JA | COLM-1F | 6,43 |
| Sevilla | AZNALCAZAR | EL COLMENAR | SE-10001-JA | COLM-6L | 0,93 |
| Sevilla | AZNALCAZAR | EL COLMENAR | SE-10001-JA | COLM-7L | 0,61 |
| Sevilla | AZNALCAZAR | EL COLMENAR | SE-10001-JA | COLM-9L | 0,46 |
| Sevilla | AZNALCAZAR | EL COLMENAR | SE-10001-JA | COLM-5L | 3,48 |
| Sevilla | AZNALCAZAR | EL COLMENAR | SE-10001-JA | COLM-4L | 1,24 |
| Sevilla | AZNALCAZAR | EL COLMENAR | SE-10001-JA | COLM-3F | 1,34 |
| Sevilla | AZNALCAZAR | EL COLMENAR | SE-10001-JA | COLM-2F | 6,85 |



| PROVINCIA | MUNICIPIO | MONTE | ELENCO | NOMBRE INFRAESTRUCTURA | SUPERFICIE Ha |
|-----------|------------|-------------|-------------|------------------------|---------------|
| Sevilla | AZNALCAZAR | EL COLMENAR | SE-10001-JA | COLM-1L | 4,94 |
| Sevilla | AZNALCAZAR | EL COLMENAR | SE-10001-JA | COLM-2L | 3,78 |
| Sevilla | AZNALCAZAR | EL COLMENAR | SE-10001-JA | COLM-3L | 8,18 |
| Sevilla | AZNALCAZAR | EL COLMENAR | SE-10001-JA | COLM-6L | 0,93 |
| Sevilla | AZNALCAZAR | EL COLMENAR | SE-10001-JA | COLM-7L | 0,61 |
| Sevilla | AZNALCAZAR | EL COLMENAR | SE-10001-JA | COLM-9L | 0,46 |
| Sevilla | AZNALCAZAR | EL COLMENAR | SE-10001-JA | COLM-5L | 3,48 |
| Sevilla | AZNALCAZAR | EL COLMENAR | SE-10001-JA | COLM-1A | 3,91 |
| Sevilla | AZNALCAZAR | EL COLMENAR | SE-10001-JA | COLM-4F | 1,53 |
| Sevilla | AZNALCAZAR | EL COLMENAR | SE-10001-JA | COLM-8L | 1,57 |
| Sevilla | AZNALCAZAR | EL COLMENAR | SE-10001-JA | COLM-1F | 6,43 |
| Sevilla | AZNALCAZAR | EL COLMENAR | SE-10001-JA | COLM-4L | 1,24 |
| Sevilla | AZNALCAZAR | EL COLMENAR | SE-10001-JA | COLM-3F | 1,34 |
| Sevilla | AZNALCAZAR | EL COLMENAR | SE-10001-JA | COLM-2F | 6,85 |
| Sevilla | AZNALCAZAR | EL COLMENAR | SE-10001-JA | COLM-1L | 4,94 |
| Sevilla | AZNALCAZAR | EL COLMENAR | SE-10001-JA | COLM-2L | 3,78 |
| Sevilla | AZNALCAZAR | EL COLMENAR | SE-10001-JA | COLM-3L | 8,18 |
| Sevilla | AZNALCAZAR | EL COLMENAR | SE-10001-JA | COLM-6L | 0,93 |
| Sevilla | AZNALCAZAR | EL COLMENAR | SE-10001-JA | COLM-7L | 0,61 |
| Sevilla | AZNALCAZAR | EL COLMENAR | SE-10001-JA | COLM-9L | 0,46 |
| Sevilla | AZNALCAZAR | EL COLMENAR | SE-10001-JA | COLM-5L | 3,48 |
| Sevilla | AZNALCAZAR | EL COLMENAR | SE-10001-JA | COLM-1A | 3,91 |
| Sevilla | AZNALCAZAR | EL COLMENAR | SE-10001-JA | COLM-4F | 1,53 |
| Sevilla | AZNALCAZAR | EL COLMENAR | SE-10001-JA | COLM-8L | 1,57 |
| Sevilla | AZNALCAZAR | EL COLMENAR | SE-10001-JA | COLM-1F | 6,43 |
| Sevilla | AZNALCAZAR | EL COLMENAR | SE-10001-JA | COLM-4L | 1,24 |
| Sevilla | AZNALCAZAR | EL COLMENAR | SE-10001-JA | COLM-3F | 1,34 |
| Sevilla | AZNALCAZAR | EL COLMENAR | SE-10001-JA | COLM-2F | 6,85 |
| Sevilla | AZNALCAZAR | EL COLMENAR | SE-10001-JA | COLM-1L | 4,94 |
| Sevilla | AZNALCAZAR | EL COLMENAR | SE-10001-JA | COLM-2L | 3,78 |
| Sevilla | AZNALCAZAR | EL COLMENAR | SE-10001-JA | COLM-3L | 8,18 |
| Sevilla | AZNALCAZAR | EL COLMENAR | SE-10001-JA | CO_22_15 | 1,40 |
| Sevilla | AZNALCAZAR | EL COLMENAR | SE-10001-JA | CO_22_16 | 6,41 |



| PROVINCIA | MUNICIPIO | MONTE | ELENCO | NOMBRE INFRAESTRUCTURA | SUPERFICIE Ha |
|-----------|-------------|-------------------------|-------------|------------------------|---------------|
| Sevilla | AZNALCAZAR | ORDENADOS DE AZNALCAZAR | SE-50001-AY | AR CAMINO DEL QUEMA | 2,01 |
| Sevilla | AZNALCAZAR | ORDENADOS DE AZNALCAZAR | SE-50001-AY | AR CAMPING | 2,16 |
| Sevilla | AZNALCAZAR | ORDENADOS DE AZNALCAZAR | SE-50001-AY | AR CAMPING | 2,16 |
| Sevilla | AZNALCAZAR | ORDENADOS DE AZNALCAZAR | SE-50001-AY | AR CAMPING | 2,16 |
| Sevilla | AZNALCAZAR | ORDENADOS DE AZNALCAZAR | SE-50001-AY | AR CAMPING | 2,16 |
| Sevilla | AZNALCAZAR | ORDENADOS DE AZNALCAZAR | SE-50001-AY | AR CAMPO DE TIRO | 1,18 |
| Sevilla | AZNALCAZAR | ORDENADOS DE AZNALCAZAR | SE-50001-AY | AR CAMPO DE TIRO | 1,18 |
| Sevilla | AZNALCAZAR | ORDENADOS DE AZNALCAZAR | SE-50001-AY | AR CAMPO DE TIRO | 1,18 |
| Sevilla | AZNALCAZAR | ORDENADOS DE AZNALCAZAR | SE-50001-AY | AR CAMPO DE TIRO | 1,18 |
| Sevilla | AZNALCAZAR | ORDENADOS DE AZNALCAZAR | SE-50001-AY | PV AZNALCAZAR | 0,06 |
| Sevilla | AZNALCAZAR | ORDENADOS DE AZNALCAZAR | SE-50001-AY | PV AZNALCAZAR | 0,06 |
| Sevilla | AZNALCAZAR | ORDENADOS DE AZNALCAZAR | SE-50001-AY | PV AZNALCAZAR | 0,06 |
| Sevilla | AZNALCAZAR | ORDENADOS DE AZNALCAZAR | SE-50001-AY | PV AZNALCAZAR | 0,06 |
| Sevilla | AZNALCOLLAR | CHARCOFRIO | SE-11002-JA | CR_PAN_01 | 1,80 |
| Sevilla | AZNALCOLLAR | CHARCOFRIO | SE-11002-JA | CR_PAN_02 | 1,19 |
| Sevilla | AZNALCOLLAR | CHARCOFRIO | SE-11002-JA | CR_PAN_03 | 0,22 |
| Sevilla | AZNALCOLLAR | CHARCOFRIO | SE-11002-JA | CR_PAN_04 | 0,37 |
| Sevilla | AZNALCOLLAR | CHARCOFRIO | SE-11002-JA | CR_23_01 | 2,86 |
| Sevilla | AZNALCOLLAR | CHARCOFRIO | SE-11002-JA | CR_26_01 | 2,86 |
| Sevilla | AZNALCOLLAR | CHARCOFRIO | SE-11002-JA | CR_25_02 | 0,80 |
| Sevilla | AZNALCOLLAR | CHARCOFRIO | SE-11002-JA | CR_22_02 | 0,80 |
| Sevilla | AZNALCOLLAR | DEHESA DEL PERRO | SE-30001-AY | DPER-1L | 1,98 |
| Sevilla | AZNALCOLLAR | DEHESA DEL PERRO | SE-30001-AY | DPER-2L | 3,15 |
| Sevilla | AZNALCOLLAR | DEHESA DEL PERRO | SE-30001-AY | DPER-1F | 2,03 |
| Sevilla | AZNALCOLLAR | DEHESA DEL PERRO | SE-30001-AY | DPER-3L | 14,80 |
| Sevilla | AZNALCOLLAR | DEHESA DEL PERRO | SE-30001-AY | DPER-2L | 3,15 |
| Sevilla | AZNALCOLLAR | DEHESA DEL PERRO | SE-30001-AY | DPER-1L | 1,98 |
| Sevilla | AZNALCOLLAR | DEHESA DEL PERRO | SE-30001-AY | DPER-1F | 2,03 |
| Sevilla | AZNALCOLLAR | DEHESA DEL PERRO | SE-30001-AY | DPER-3L | 14,80 |
| Sevilla | AZNALCOLLAR | MADROÑALEJO | SE-11002-JA | MM_PAN_01 | 0,23 |
| Sevilla | AZNALCOLLAR | MADROÑALEJO | SE-11002-JA | MM_PAN_02 | 0,23 |
| Sevilla | AZNALCOLLAR | MADROÑALEJO | SE-11002-JA | MM_PAN_03 | 0,58 |
| Sevilla | AZNALCOLLAR | MADROÑALEJO | SE-11002-JA | MM_PAN_04 | 0,20 |



| PROVINCIA | MUNICIPIO | MONTE | ELENCO | NOMBRE INFRAESTRUCTURA | SUPERFICIE Ha |
|-----------|-------------|-------------|-------------|------------------------|---------------|
| Sevilla | AZNALCOLLAR | MADROÑALEJO | SE-11002-JA | MM_PAN_05 | 0,95 |
| Sevilla | AZNALCOLLAR | MADROÑALEJO | SE-11002-JA | MM_PAN_06 | 0,62 |
| Sevilla | AZNALCOLLAR | MADROÑALEJO | SE-11002-JA | MM_PAN_07 | 0,18 |
| Sevilla | AZNALCOLLAR | MADROÑALEJO | SE-11002-JA | MM_PAN_08 | 0,67 |
| Sevilla | AZNALCOLLAR | MADROÑALEJO | SE-11002-JA | MM_PAN_09 | 0,35 |
| Sevilla | AZNALCOLLAR | MADROÑALEJO | SE-11002-JA | MM_PAN_10 | 0,71 |
| Sevilla | AZNALCOLLAR | MADROÑALEJO | SE-11002-JA | MM_PAN_11 | 0,45 |
| Sevilla | AZNALCOLLAR | MADROÑALEJO | SE-11002-JA | MM_PAN_12 | 1,00 |
| Sevilla | AZNALCOLLAR | MADROÑALEJO | SE-11002-JA | MM_PAN_13 | 1,03 |
| Sevilla | AZNALCOLLAR | MADROÑALEJO | SE-11002-JA | MM_PAN_14 | 1,50 |
| Sevilla | AZNALCOLLAR | MADROÑALEJO | SE-11002-JA | MM_PAN_15 | 0,57 |
| Sevilla | AZNALCOLLAR | MADROÑALEJO | SE-11002-JA | MM_PAN_16 | 0,47 |
| Sevilla | AZNALCOLLAR | MADROÑALEJO | SE-11002-JA | MM_PAN_17 | 0,51 |
| Sevilla | AZNALCOLLAR | MADROÑALEJO | SE-11002-JA | MM_PAN_18 | 0,48 |
| Sevilla | AZNALCOLLAR | MADROÑALEJO | SE-11002-JA | MM_PAN_19 | 0,23 |
| Sevilla | AZNALCOLLAR | MADROÑALEJO | SE-11002-JA | MM_PAN_20 | 0,54 |
| Sevilla | AZNALCOLLAR | MADROÑALEJO | SE-11002-JA | MM_PAN_21 | 0,59 |
| Sevilla | AZNALCOLLAR | MADROÑALEJO | SE-11002-JA | MM_PAN_22 | 0,22 |
| Sevilla | AZNALCOLLAR | MADROÑALEJO | SE-11002-JA | MM_PAN_23 | 0,60 |
| Sevilla | AZNALCOLLAR | MADROÑALEJO | SE-11002-JA | MM_PAN_24 | 0,58 |
| Sevilla | AZNALCOLLAR | MADROÑALEJO | SE-11002-JA | MM_PAN_25 | 0,24 |
| Sevilla | AZNALCOLLAR | MADROÑALEJO | SE-11002-JA | PV MADROÑALEJO | 0,01 |
| Sevilla | AZNALCOLLAR | MADROÑALEJO | SE-11002-JA | CEDEFO MADROÑALEJO | 6,60 |
| Sevilla | AZNALCOLLAR | MADROÑALEJO | SE-11002-JA | TO_22_01 | 3,65 |
| Sevilla | AZNALCOLLAR | MADROÑALEJO | SE-11002-JA | TO_25_01 | 3,65 |
| Sevilla | AZNALCOLLAR | MADROÑALEJO | SE-11002-JA | MADR-3L | 4,01 |
| Sevilla | AZNALCOLLAR | MADROÑALEJO | SE-11002-JA | MADR-4L | 1,60 |
| Sevilla | AZNALCOLLAR | MADROÑALEJO | SE-11002-JA | MADR-5L | 5,50 |
| Sevilla | AZNALCOLLAR | MADROÑALEJO | SE-11002-JA | MADR-6L | 5,71 |
| Sevilla | AZNALCOLLAR | MADROÑALEJO | SE-11002-JA | MADR-7L | 2,39 |
| Sevilla | AZNALCOLLAR | MADROÑALEJO | SE-11002-JA | MADR-8L | 3,28 |
| Sevilla | AZNALCOLLAR | MADROÑALEJO | SE-11002-JA | MADR-9L | 1,45 |
| Sevilla | AZNALCOLLAR | MADROÑALEJO | SE-11002-JA | MADR-10L | 3,17 |



| PROVINCIA | MUNICIPIO | MONTE | ELENCO | NOMBRE INFRAESTRUCTURA | SUPERFICIE Ha |
|-----------|-------------|-------------|-------------|------------------------|---------------|
| Sevilla | AZNALCOLLAR | MADROÑALEJO | SE-11002-JA | MADR-11L | 6,65 |
| Sevilla | AZNALCOLLAR | MADROÑALEJO | SE-11002-JA | MADR-12L | 3,96 |
| Sevilla | AZNALCOLLAR | MADROÑALEJO | SE-11002-JA | MADR-13L | 3,06 |
| Sevilla | AZNALCOLLAR | MADROÑALEJO | SE-11002-JA | MADR-14L | 2,18 |
| Sevilla | AZNALCOLLAR | MADROÑALEJO | SE-11002-JA | MADR-15L | 3,13 |
| Sevilla | AZNALCOLLAR | MADROÑALEJO | SE-11002-JA | MADR-16L | 6,17 |
| Sevilla | AZNALCOLLAR | MADROÑALEJO | SE-11002-JA | MADR-17L | 4,06 |
| Sevilla | AZNALCOLLAR | MADROÑALEJO | SE-11002-JA | MADR-18L | 3,30 |
| Sevilla | AZNALCOLLAR | MADROÑALEJO | SE-11002-JA | MADR-20L | 7,13 |
| Sevilla | AZNALCOLLAR | MADROÑALEJO | SE-11002-JA | MADR-21L | 2,82 |
| Sevilla | AZNALCOLLAR | MADROÑALEJO | SE-11002-JA | MADR-22L | 3,24 |
| Sevilla | AZNALCOLLAR | MADROÑALEJO | SE-11002-JA | MADR-23L | 3,10 |
| Sevilla | AZNALCOLLAR | MADROÑALEJO | SE-11002-JA | MADR-24L | 5,36 |
| Sevilla | AZNALCOLLAR | MADROÑALEJO | SE-11002-JA | MADR-25L | 3,03 |
| Sevilla | AZNALCOLLAR | MADROÑALEJO | SE-11002-JA | MADR-26L | 3,92 |
| Sevilla | AZNALCOLLAR | MADROÑALEJO | SE-11002-JA | MADR-27L | 3,43 |
| Sevilla | AZNALCOLLAR | MADROÑALEJO | SE-11002-JA | MADR-28L | 1,67 |
| Sevilla | AZNALCOLLAR | MADROÑALEJO | SE-11002-JA | MADR-29L | 2,48 |
| Sevilla | AZNALCOLLAR | MADROÑALEJO | SE-11002-JA | MADR-30L | 1,88 |
| Sevilla | AZNALCOLLAR | MADROÑALEJO | SE-11002-JA | MADR-2L | 11,17 |
| Sevilla | AZNALCOLLAR | MADROÑALEJO | SE-11002-JA | MADR-31L | 5,69 |
| Sevilla | AZNALCOLLAR | MADROÑALEJO | SE-11002-JA | MADR-32L | 4,71 |
| Sevilla | AZNALCOLLAR | MADROÑALEJO | SE-11002-JA | MADR-33L | 1,14 |
| Sevilla | AZNALCOLLAR | MADROÑALEJO | SE-11002-JA | MADR-34L | 1,40 |
| Sevilla | AZNALCOLLAR | MADROÑALEJO | SE-11002-JA | MADR-35L | 5,47 |
| Sevilla | AZNALCOLLAR | MADROÑALEJO | SE-11002-JA | MADR-36L | 4,84 |
| Sevilla | AZNALCOLLAR | MADROÑALEJO | SE-11002-JA | MADR-3F | 2,25 |
| Sevilla | AZNALCOLLAR | MADROÑALEJO | SE-11002-JA | MADR-5A | 7,83 |
| Sevilla | AZNALCOLLAR | MADROÑALEJO | SE-11002-JA | MADR-4A | 2,83 |
| Sevilla | AZNALCOLLAR | MADROÑALEJO | SE-11002-JA | MADR-4F | 3,39 |
| Sevilla | AZNALCOLLAR | MADROÑALEJO | SE-11002-JA | MADR-37L | 2,35 |
| Sevilla | AZNALCOLLAR | MADROÑALEJO | SE-11002-JA | MADR-3A | 0,34 |
| Sevilla | AZNALCOLLAR | MADROÑALEJO | SE-11002-JA | MADR-2A | 0,07 |



| PROVINCIA | MUNICIPIO | MONTE | ELENCO | NOMBRE INFRAESTRUCTURA | SUPERFICIE Ha |
|-----------|-------------|-------------|-------------|------------------------|---------------|
| Sevilla | AZNALCOLLAR | MADROÑALEJO | SE-11002-JA | MADR-38L | 3,35 |
| Sevilla | AZNALCOLLAR | MADROÑALEJO | SE-11002-JA | MADR-39L | 0,74 |
| Sevilla | AZNALCOLLAR | MADROÑALEJO | SE-11002-JA | MADR-1L | 9,95 |
| Sevilla | AZNALCOLLAR | MADROÑALEJO | SE-11002-JA | MADR-2F | 13,17 |
| Sevilla | AZNALCOLLAR | MADROÑALEJO | SE-11002-JA | MADR-45L | 4,08 |
| Sevilla | AZNALCOLLAR | MADROÑALEJO | SE-11002-JA | MADR-40L | 5,23 |
| Sevilla | AZNALCOLLAR | MADROÑALEJO | SE-11002-JA | MADR-7A | 12,34 |
| Sevilla | AZNALCOLLAR | MADROÑALEJO | SE-11002-JA | MADR-5F | 2,84 |
| Sevilla | AZNALCOLLAR | MADROÑALEJO | SE-11002-JA | MADR-1F | 40,45 |
| Sevilla | AZNALCOLLAR | MADROÑALEJO | SE-11002-JA | MADR-1A | 144,75 |
| Sevilla | AZNALCOLLAR | MADROÑALEJO | SE-11002-JA | MADR-6F | 9,27 |
| Sevilla | AZNALCOLLAR | MADROÑALEJO | SE-11002-JA | MADR-43L | 3,36 |
| Sevilla | AZNALCOLLAR | MADROÑALEJO | SE-11002-JA | MADR-6A | 44,82 |
| Sevilla | AZNALCOLLAR | MADROÑALEJO | SE-11002-JA | MADR-19L | 4,17 |
| Sevilla | AZNALCOLLAR | MADROÑALEJO | SE-11002-JA | MADR-42L | 4,33 |
| Sevilla | AZNALCOLLAR | MADROÑALEJO | SE-11002-JA | MADR-44L | 7,21 |
| Sevilla | AZNALCOLLAR | MADROÑALEJO | SE-11002-JA | MADR-7F | 5,48 |
| Sevilla | AZNALCOLLAR | MADROÑALEJO | SE-11002-JA | MADR-41L | 13,66 |
| Sevilla | AZNALCOLLAR | MADROÑALEJO | SE-11002-JA | MADR-14L | 2,18 |
| Sevilla | AZNALCOLLAR | MADROÑALEJO | SE-11002-JA | MADR-15L | 3,13 |
| Sevilla | AZNALCOLLAR | MADROÑALEJO | SE-11002-JA | MADR-16L | 6,17 |
| Sevilla | AZNALCOLLAR | MADROÑALEJO | SE-11002-JA | MADR-17L | 4,06 |
| Sevilla | AZNALCOLLAR | MADROÑALEJO | SE-11002-JA | MADR-18L | 3,30 |
| Sevilla | AZNALCOLLAR | MADROÑALEJO | SE-11002-JA | MADR-20L | 7,13 |
| Sevilla | AZNALCOLLAR | MADROÑALEJO | SE-11002-JA | MADR-21L | 2,82 |
| Sevilla | AZNALCOLLAR | MADROÑALEJO | SE-11002-JA | MADR-22L | 3,24 |
| Sevilla | AZNALCOLLAR | MADROÑALEJO | SE-11002-JA | MADR-23L | 3,10 |
| Sevilla | AZNALCOLLAR | MADROÑALEJO | SE-11002-JA | MADR-24L | 5,36 |
| Sevilla | AZNALCOLLAR | MADROÑALEJO | SE-11002-JA | MADR-25L | 3,03 |
| Sevilla | AZNALCOLLAR | MADROÑALEJO | SE-11002-JA | MADR-36L | 4,84 |
| Sevilla | AZNALCOLLAR | MADROÑALEJO | SE-11002-JA | MADR-3F | 2,25 |
| Sevilla | AZNALCOLLAR | MADROÑALEJO | SE-11002-JA | MADR-5A | 7,83 |
| Sevilla | AZNALCOLLAR | MADROÑALEJO | SE-11002-JA | MADR-4A | 2,83 |



| PROVINCIA | MUNICIPIO | MONTE | ELENCO | NOMBRE INFRAESTRUCTURA | SUPERFICIE Ha |
|-----------|-------------|-------------|-------------|------------------------|---------------|
| Sevilla | AZNALCOLLAR | MADROÑALEJO | SE-11002-JA | MADR-4F | 3,39 |
| Sevilla | AZNALCOLLAR | MADROÑALEJO | SE-11002-JA | MADR-37L | 2,35 |
| Sevilla | AZNALCOLLAR | MADROÑALEJO | SE-11002-JA | MADR-45L | 4,08 |
| Sevilla | AZNALCOLLAR | MADROÑALEJO | SE-11002-JA | MADR-40L | 5,23 |
| Sevilla | AZNALCOLLAR | MADROÑALEJO | SE-11002-JA | MADR-7A | 12,34 |
| Sevilla | AZNALCOLLAR | MADROÑALEJO | SE-11002-JA | MADR-5F | 2,84 |
| Sevilla | AZNALCOLLAR | MADROÑALEJO | SE-11002-JA | MADR-1F | 40,45 |
| Sevilla | AZNALCOLLAR | MADROÑALEJO | SE-11002-JA | MADR-1A | 144,75 |
| Sevilla | AZNALCOLLAR | MADROÑALEJO | SE-11002-JA | MADR-44L | 7,21 |
| Sevilla | AZNALCOLLAR | MADROÑALEJO | SE-11002-JA | MADR-7F | 5,48 |
| Sevilla | AZNALCOLLAR | MADROÑALEJO | SE-11002-JA | MADR-41L | 13,66 |
| Sevilla | AZNALCOLLAR | MADROÑALEJO | SE-11002-JA | MADR-3L | 4,01 |
| Sevilla | AZNALCOLLAR | MADROÑALEJO | SE-11002-JA | MADR-4L | 1,60 |
| Sevilla | AZNALCOLLAR | MADROÑALEJO | SE-11002-JA | MADR-5L | 5,50 |
| Sevilla | AZNALCOLLAR | MADROÑALEJO | SE-11002-JA | MADR-6L | 5,71 |
| Sevilla | AZNALCOLLAR | MADROÑALEJO | SE-11002-JA | MADR-7L | 2,39 |
| Sevilla | AZNALCOLLAR | MADROÑALEJO | SE-11002-JA | MADR-8L | 3,28 |
| Sevilla | AZNALCOLLAR | MADROÑALEJO | SE-11002-JA | MADR-9L | 1,45 |
| Sevilla | AZNALCOLLAR | MADROÑALEJO | SE-11002-JA | MADR-10L | 3,17 |
| Sevilla | AZNALCOLLAR | MADROÑALEJO | SE-11002-JA | MADR-11L | 6,65 |
| Sevilla | AZNALCOLLAR | MADROÑALEJO | SE-11002-JA | MADR-12L | 3,96 |
| Sevilla | AZNALCOLLAR | MADROÑALEJO | SE-11002-JA | MADR-13L | 3,06 |
| Sevilla | AZNALCOLLAR | MADROÑALEJO | SE-11002-JA | MADR-26L | 3,92 |
| Sevilla | AZNALCOLLAR | MADROÑALEJO | SE-11002-JA | MADR-27L | 3,43 |
| Sevilla | AZNALCOLLAR | MADROÑALEJO | SE-11002-JA | MADR-28L | 1,67 |
| Sevilla | AZNALCOLLAR | MADROÑALEJO | SE-11002-JA | MADR-29L | 2,48 |
| Sevilla | AZNALCOLLAR | MADROÑALEJO | SE-11002-JA | MADR-30L | 1,88 |
| Sevilla | AZNALCOLLAR | MADROÑALEJO | SE-11002-JA | MADR-2L | 11,17 |
| Sevilla | AZNALCOLLAR | MADROÑALEJO | SE-11002-JA | MADR-31L | 5,69 |
| Sevilla | AZNALCOLLAR | MADROÑALEJO | SE-11002-JA | MADR-32L | 4,71 |
| Sevilla | AZNALCOLLAR | MADROÑALEJO | SE-11002-JA | MADR-33L | 1,14 |
| Sevilla | AZNALCOLLAR | MADROÑALEJO | SE-11002-JA | MADR-34L | 1,40 |
| Sevilla | AZNALCOLLAR | MADROÑALEJO | SE-11002-JA | MADR-35L | 5,47 |



| PROVINCIA | MUNICIPIO | MONTE | ELENCO | NOMBRE INFRAESTRUCTURA | SUPERFICIE Ha |
|-----------|-------------|----------------------|-------------|------------------------|---------------|
| Sevilla | AZNALCOLLAR | MADROÑALEJO | SE-11002-JA | MADR-3A | 0,34 |
| Sevilla | AZNALCOLLAR | MADROÑALEJO | SE-11002-JA | MADR-2A | 0,07 |
| Sevilla | AZNALCOLLAR | MADROÑALEJO | SE-11002-JA | MADR-38L | 3,35 |
| Sevilla | AZNALCOLLAR | MADROÑALEJO | SE-11002-JA | MADR-39L | 0,74 |
| Sevilla | AZNALCOLLAR | MADROÑALEJO | SE-11002-JA | MADR-1L | 9,95 |
| Sevilla | AZNALCOLLAR | MADROÑALEJO | SE-11002-JA | MADR-2F | 13,17 |
| Sevilla | AZNALCOLLAR | MADROÑALEJO | SE-11002-JA | MADR-6F | 9,27 |
| Sevilla | AZNALCOLLAR | MADROÑALEJO | SE-11002-JA | MADR-43L | 3,36 |
| Sevilla | AZNALCOLLAR | MADROÑALEJO | SE-11002-JA | MADR-6A | 44,82 |
| Sevilla | AZNALCOLLAR | MADROÑALEJO | SE-11002-JA | MADR-19L | 4,17 |
| Sevilla | AZNALCOLLAR | MADROÑALEJO | SE-11002-JA | MADR-42L | 4,33 |
| Sevilla | AZNALCOLLAR | MADROÑALEJO | SE-11002-JA | MM_25_02 | 14,02 |
| Sevilla | AZNALCOLLAR | MADROÑALEJO | SE-11002-JA | CEDEFO MADROÑALEJO | 6,60 |
| Sevilla | AZNALCOLLAR | MADROÑALEJO | SE-11002-JA | CEDEFO MADROÑALEJO | 6,60 |
| Sevilla | AZNALCOLLAR | MADROÑALEJO | SE-11002-JA | CEDEFO MADROÑALEJO | 6,60 |
| Sevilla | AZNALCOLLAR | MADROÑALEJO | SE-11002-JA | CEDEFO MADROÑALEJO | 6,60 |
| Sevilla | AZNALCOLLAR | MADROÑALEJO | SE-11002-JA | PV MADROÑALEJO | 0,01 |
| Sevilla | AZNALCOLLAR | MADROÑALEJO | SE-11002-JA | PV MADROÑALEJO | 0,01 |
| Sevilla | AZNALCOLLAR | MADROÑALEJO | SE-11002-JA | PV MADROÑALEJO | 0,01 |
| Sevilla | AZNALCOLLAR | MADROÑALEJO | SE-11002-JA | PV MADROÑALEJO | 0,01 |
| Sevilla | BADOLATOSA | DEHESA DE PEDERNALES | SE-10510-JA | PV LOS CERRUCHOS | 0,33 |
| Sevilla | BADOLATOSA | DEHESA DE PEDERNALES | SE-10510-JA | PV LOS CERRUCHOS | 0,33 |
| Sevilla | BADOLATOSA | DEHESA DE PEDERNALES | SE-10510-JA | PV LOS CERRUCHOS | 0,33 |
| Sevilla | BADOLATOSA | DEHESA DE PEDERNALES | SE-10510-JA | PV LOS CERRUCHOS | 0,33 |
| Sevilla | BADOLATOSA | DEHESA DE PEDERNALES | SE-10510-JA | PV LOS CERRUCHOS | 0,33 |
| Sevilla | BADOLATOSA | DEHESA NORTE | SE-20019-P | DNOR-1L | 1,16 |
| Sevilla | BADOLATOSA | DEHESA NORTE | SE-20019-P | DNOR-1L | 1,16 |
| Sevilla | BADOLATOSA | DEHESA NORTE | SE-20019-P | DNOR-1L | 1,16 |
| Sevilla | BADOLATOSA | DEHESA PEDERNAL | SE-10510-JA | DP_22_03 | 5,72 |
| Sevilla | BADOLATOSA | DEHESA PEDERNAL | SE-10510-JA | DP_22_04 | 7,12 |
| Sevilla | BADOLATOSA | DEHESA PEDERNAL | SE-10510-JA | DP_22_02 | 3,42 |
| Sevilla | BADOLATOSA | DEHESA PEDERNAL | SE-10510-JA | DP_22_01 | 4,59 |
| Sevilla | BADOLATOSA | DEHESA PEDERNAL | SE-10510-JA | DP_25_03 | 5,72 |



| PROVINCIA | MUNICIPIO | MONTE | ELENCO | NOMBRE INFRAESTRUCTURA | SUPERFICIE Ha |
|-----------|------------|-----------------|-------------|------------------------|---------------|
| Sevilla | BADOLATOSA | DEHESA PEDERNAL | SE-10510-JA | DP_25_04 | 7,12 |
| Sevilla | BADOLATOSA | DEHESA PEDERNAL | SE-10510-JA | DP_25_02 | 3,42 |
| Sevilla | BADOLATOSA | DEHESA PEDERNAL | SE-10510-JA | DP_25_01 | 4,59 |
| Sevilla | BADOLATOSA | LOS CERRUCHOS | SE-20020-P | CERRU-1L | 1,02 |
| Sevilla | BADOLATOSA | LOS CERRUCHOS | SE-20020-P | CERRU-1L | 1,02 |
| Sevilla | BADOLATOSA | LOS CERRUCHOS | SE-20020-P | CERRU-1L | 1,02 |
| Sevilla | BENACAZON | CORREDOR VERDE | SE-10021-JA | CVBZ-L-1 | 0,98 |
| Sevilla | BENACAZON | CORREDOR VERDE | SE-10021-JA | CVBZ-L-3 | 0,35 |
| Sevilla | BENACAZON | CORREDOR VERDE | SE-10021-JA | CVBZ-L-4 | 0,34 |
| Sevilla | BENACAZON | CORREDOR VERDE | SE-10021-JA | CVBZ-L-5 | 0,19 |
| Sevilla | BENACAZON | CORREDOR VERDE | SE-10021-JA | CVBZ-L-7 | 0,25 |
| Sevilla | BENACAZON | CORREDOR VERDE | SE-10021-JA | CVBZ-L-2 | 1,82 |
| Sevilla | BENACAZON | CORREDOR VERDE | SE-10021-JA | CVBZ-L-6 | 1,64 |
| Sevilla | BENACAZON | CORREDOR VERDE | SE-10021-JA | CVBZ-F-1 | 3,84 |
| Sevilla | BENACAZON | CORREDOR VERDE | SE-10021-JA | CVBZ-F-3 | 0,26 |
| Sevilla | BENACAZON | CORREDOR VERDE | SE-10021-JA | CVBZ-F-2 | 3,27 |
| Sevilla | BENACAZON | CORREDOR VERDE | SE-10021-JA | CVBZ-L-3 | 0,35 |
| Sevilla | BENACAZON | CORREDOR VERDE | SE-10021-JA | CVBZ-L-1 | 0,98 |
| Sevilla | BENACAZON | CORREDOR VERDE | SE-10021-JA | CVBZ-L-4 | 0,34 |
| Sevilla | BENACAZON | CORREDOR VERDE | SE-10021-JA | CVBZ-L-7 | 0,25 |
| Sevilla | BENACAZON | CORREDOR VERDE | SE-10021-JA | CVBZ-L-5 | 0,19 |
| Sevilla | BENACAZON | CORREDOR VERDE | SE-10021-JA | CVBZ-L-2 | 1,82 |
| Sevilla | BENACAZON | CORREDOR VERDE | SE-10021-JA | CVBZ-L-6 | 1,64 |
| Sevilla | BENACAZON | CORREDOR VERDE | SE-10021-JA | CVBZ-F-1 | 3,84 |
| Sevilla | BENACAZON | CORREDOR VERDE | SE-10021-JA | CVBZ-F-3 | 0,26 |
| Sevilla | BENACAZON | CORREDOR VERDE | SE-10021-JA | CVBZ-F-2 | 3,27 |
| Sevilla | BENACAZON | CORREDOR VERDE | SE-10021-JA | CVBZ-L-3 | 0,35 |
| Sevilla | BENACAZON | CORREDOR VERDE | SE-10021-JA | CVBZ-L-1 | 0,98 |
| Sevilla | BENACAZON | CORREDOR VERDE | SE-10021-JA | CVBZ-L-4 | 0,34 |
| Sevilla | BENACAZON | CORREDOR VERDE | SE-10021-JA | CVBZ-L-7 | 0,25 |
| Sevilla | BENACAZON | CORREDOR VERDE | SE-10021-JA | CVBZ-L-5 | 0,19 |
| Sevilla | BENACAZON | CORREDOR VERDE | SE-10021-JA | CVBZ-L-2 | 1,82 |
| Sevilla | BENACAZON | CORREDOR VERDE | SE-10021-JA | CVBZ-L-6 | 1,64 |



| PROVINCIA | MUNICIPIO | MONTE | ELENCO | NOMBRE INFRAESTRUCTURA | SUPERFICIE Ha |
|-----------|-----------------------------|----------------|-------------|------------------------|---------------|
| Sevilla | BENACAZON | CORREDOR VERDE | SE-10021-JA | CVBZ-F-1 | 3,84 |
| Sevilla | BENACAZON | CORREDOR VERDE | SE-10021-JA | CVBZ-F-3 | 0,26 |
| Sevilla | BENACAZON | CORREDOR VERDE | SE-10021-JA | CVBZ-F-2 | 3,27 |
| Sevilla | BENACAZON | CORREDOR VERDE | SE-10021-JA | CVBZ-L-3 | 0,35 |
| Sevilla | BENACAZON | CORREDOR VERDE | SE-10021-JA | CVBZ-L-1 | 0,98 |
| Sevilla | BENACAZON | CORREDOR VERDE | SE-10021-JA | CVBZ-L-4 | 0,34 |
| Sevilla | BENACAZON | CORREDOR VERDE | SE-10021-JA | CVBZ-L-7 | 0,25 |
| Sevilla | BENACAZON | CORREDOR VERDE | SE-10021-JA | CVBZ-L-5 | 0,19 |
| Sevilla | BENACAZON | CORREDOR VERDE | SE-10021-JA | CVBZ-L-2 | 1,82 |
| Sevilla | BENACAZON | CORREDOR VERDE | SE-10021-JA | CVBZ-L-6 | 1,64 |
| Sevilla | BENACAZON | CORREDOR VERDE | SE-10021-JA | CVBZ-F-1 | 3,84 |
| Sevilla | BENACAZON | CORREDOR VERDE | SE-10021-JA | CVBZ-F-3 | 0,26 |
| Sevilla | BENACAZON | CORREDOR VERDE | SE-10021-JA | CVBZ-F-2 | 3,27 |
| Sevilla | BENACAZON | CORREDOR VERDE | SE-10021-JA | CVBZ-L-3 | 0,35 |
| Sevilla | BENACAZON | CORREDOR VERDE | SE-10021-JA | CVBZ-L-1 | 0,98 |
| Sevilla | BENACAZON | CORREDOR VERDE | SE-10021-JA | CVBZ-L-4 | 0,34 |
| Sevilla | BENACAZON | CORREDOR VERDE | SE-10021-JA | CVBZ-L-7 | 0,25 |
| Sevilla | BENACAZON | CORREDOR VERDE | SE-10021-JA | CVBZ-L-5 | 0,19 |
| Sevilla | BENACAZON | CORREDOR VERDE | SE-10021-JA | CVBZ-L-2 | 1,82 |
| Sevilla | BENACAZON | CORREDOR VERDE | SE-10021-JA | CVBZ-L-6 | 1,64 |
| Sevilla | BENACAZON | CORREDOR VERDE | SE-10021-JA | CVBZ-F-1 | 3,84 |
| Sevilla | BENACAZON | CORREDOR VERDE | SE-10021-JA | CVBZ-F-3 | 0,26 |
| Sevilla | BENACAZON | CORREDOR VERDE | SE-10021-JA | CVBZ-F-2 | 3,27 |
| Sevilla | CASTILLO DE LAS GUARDAS, EL | CERRO NEGRO | SE-11040-JA | CNEG-2L | 10,19 |
| Sevilla | CASTILLO DE LAS GUARDAS, EL | CERRO NEGRO | SE-11040-JA | CNEG-1L | 10,60 |
| Sevilla | CASTILLO DE LAS GUARDAS, EL | CERRO NEGRO | SE-11040-JA | CNEG-3L | 0,27 |
| Sevilla | CASTILLO DE LAS GUARDAS, EL | CERRO NEGRO | SE-11040-JA | CNEG-3L | 0,27 |
| Sevilla | CASTILLO DE LAS GUARDAS, EL | CERRO NEGRO | SE-11040-JA | CNEG-1L | 10,60 |
| Sevilla | CASTILLO DE LAS GUARDAS, EL | CERRO NEGRO | SE-11040-JA | CNEG-2L | 10,19 |
| Sevilla | CASTILLO DE LAS GUARDAS, EL | CERRO NEGRO | SE-11040-JA | CNEG-3L | 0,27 |
| Sevilla | CASTILLO DE LAS GUARDAS, EL | CERRO NEGRO | SE-11040-JA | CNEG-1L | 10,60 |
| Sevilla | CASTILLO DE LAS GUARDAS, EL | CERRO NEGRO | SE-11040-JA | CNEG-2L | 10,19 |
| Sevilla | CASTILLO DE LAS GUARDAS, EL | CERRO NEGRO | SE-11040-JA | CN_23_01 | 48,90 |



| PROVINCIA | MUNICIPIO | MONTE | ELENCO | NOMBRE INFRAESTRUCTURA | SUPERFICIE Ha |
|-----------|-----------------------------|--------------|-------------|------------------------|---------------|
| Sevilla | CASTILLO DE LAS GUARDAS, EL | CERRO NEGRO | SE-11040-JA | CN_24_02 | 10,68 |
| Sevilla | CASTILLO DE LAS GUARDAS, EL | CERRO NEGRO | SE-11040-JA | CN_24_05 | 11,00 |
| Sevilla | CASTILLO DE LAS GUARDAS, EL | CERRO NEGRO | SE-11040-JA | CN_24_03 | 7,12 |
| Sevilla | CASTILLO DE LAS GUARDAS, EL | CERRO NEGRO | SE-11040-JA | CN_24_04 | 9,96 |
| Sevilla | CASTILLO DE LAS GUARDAS, EL | CERRO NEGRO | SE-11040-JA | PV CERRO NEGRO | 0,72 |
| Sevilla | CASTILLO DE LAS GUARDAS, EL | CERRO NEGRO | SE-11040-JA | CN_26_01 | 48,90 |
| Sevilla | CASTILLO DE LAS GUARDAS, EL | CERRO NEGRO | SE-11040-JA | CN_25_06 | 38,02 |
| Sevilla | CASTILLO DE LAS GUARDAS, EL | CERRO NEGRO | SE-11040-JA | PV CERRO NEGRO | 0,72 |
| Sevilla | CASTILLO DE LAS GUARDAS, EL | CERRO NEGRO | SE-11040-JA | PV CERRO NEGRO | 0,72 |
| Sevilla | CASTILLO DE LAS GUARDAS, EL | CERRO NEGRO | SE-11040-JA | PV CERRO NEGRO | 0,72 |
| Sevilla | CASTILLO DE LAS GUARDAS, EL | CERRO NEGRO | SE-11040-JA | PV CERRO NEGRO | 0,72 |
| Sevilla | CASTILLO DE LAS GUARDAS, EL | LA JUNTA | SE-10009-JA | JUNT-1L | 7,33 |
| Sevilla | CASTILLO DE LAS GUARDAS, EL | LA JUNTA | SE-10009-JA | JUNT-1L | 7,33 |
| Sevilla | CASTILLO DE LAS GUARDAS, EL | LA JUNTA | SE-10009-JA | JUNT-1L | 7,33 |
| Sevilla | CASTILLO DE LAS GUARDAS, EL | PERRERA BAJA | SE-11043-JA | PBAJ-2L | 3,70 |
| Sevilla | CASTILLO DE LAS GUARDAS, EL | PERRERA BAJA | SE-11043-JA | PBAJ-3L | 1,48 |
| Sevilla | CASTILLO DE LAS GUARDAS, EL | PERRERA BAJA | SE-11043-JA | PBAJ-1L | 7,70 |
| Sevilla | CASTILLO DE LAS GUARDAS, EL | PERRERA BAJA | SE-11043-JA | PBAJ-4L | 1,95 |
| Sevilla | CASTILLO DE LAS GUARDAS, EL | PERRERA BAJA | SE-11043-JA | PBAJ-4L | 1,95 |
| Sevilla | CASTILLO DE LAS GUARDAS, EL | PERRERA BAJA | SE-11043-JA | PBAJ-1L | 7,70 |
| Sevilla | CASTILLO DE LAS GUARDAS, EL | PERRERA BAJA | SE-11043-JA | PBAJ-3L | 1,48 |
| Sevilla | CASTILLO DE LAS GUARDAS, EL | PERRERA BAJA | SE-11043-JA | PBAJ-2L | 3,70 |
| Sevilla | CASTILLO DE LAS GUARDAS, EL | PERRERA BAJA | SE-11043-JA | PBAJ-4L | 1,95 |
| Sevilla | CASTILLO DE LAS GUARDAS, EL | PERRERA BAJA | SE-11043-JA | PBAJ-1L | 7,70 |
| Sevilla | CASTILLO DE LAS GUARDAS, EL | PERRERA BAJA | SE-11043-JA | PBAJ-3L | 1,48 |
| Sevilla | CASTILLO DE LAS GUARDAS, EL | PERRERA BAJA | SE-11043-JA | PBAJ-2L | 3,70 |
| Sevilla | CASTILLO DE LAS GUARDAS, EL | PERRERA BAJA | SE-11043-JA | PB_22_01 | 14,08 |
| Sevilla | CASTILLO DE LAS GUARDAS, EL | PERRERA BAJA | SE-11043-JA | PB_23_02 | 16,27 |
| Sevilla | CASTILLO DE LAS GUARDAS, EL | PERRERA BAJA | SE-11043-JA | PB_23_03 | 4,38 |
| Sevilla | CASTILLO DE LAS GUARDAS, EL | URRACA | SE-11046-JA | UR_25_01 | 16,01 |
| Sevilla | CASTILLO DE LAS GUARDAS, EL | URRACA | SE-11046-JA | UR_25_02 | 12,98 |
| Sevilla | CASTILLO DE LAS GUARDAS, EL | VALDEJULIÁN | SE-11046-JA | VALD-1L | 13,34 |
| Sevilla | CASTILLO DE LAS GUARDAS, EL | VALDEJULIÁN | SE-11046-JA | VALD-1F | 1,89 |



| PROVINCIA | MUNICIPIO | MONTE | ELENCO | NOMBRE INFRAESTRUCTURA | SUPERFICIE Ha |
|-----------|-----------------------------|-----------------------|-------------|------------------------|---------------|
| Sevilla | CASTILLO DE LAS GUARDAS, EL | VALDEJULIÁN | SE-11046-JA | VALD-1F | 1,89 |
| Sevilla | CASTILLO DE LAS GUARDAS, EL | VALDEJULIÁN | SE-11046-JA | VALD-1L | 13,34 |
| Sevilla | CASTILLO DE LAS GUARDAS, EL | VALDEJULIÁN | SE-11046-JA | VALD-1F | 1,89 |
| Sevilla | CASTILLO DE LAS GUARDAS, EL | VALDEJULIÁN | SE-11046-JA | VALD-1L | 13,34 |
| Sevilla | CASTILLO DE LAS GUARDAS, EL | VALDEJULIÁN | SE-11046-JA | VA_25_01 | 5,76 |
| Sevilla | CASTILLO DE LAS GUARDAS, EL | VALDEJULIÁN | SE-11046-JA | VA_25_02 | 12,88 |
| Sevilla | CASTILLO DE LAS GUARDAS, EL | VALDEJULIÁN | SE-11046-JA | VA_25_03 | 10,47 |
| Sevilla | CASTILLO DE LAS GUARDAS, EL | VALDEJULIÁN | SE-11046-JA | VA_25_04 | 8,89 |
| Sevilla | CAZALLA DE LA SIERRA | DEHESA DE UPA Y OTRAS | SE-10006-JA | CAMINO RISCO NOGAL | 3,07 |
| Sevilla | CAZALLA DE LA SIERRA | DEHESA DE UPA Y OTRAS | SE-10006-JA | CASA FORESTAL | 0,59 |
| Sevilla | CAZALLA DE LA SIERRA | DEHESA DE UPA Y OTRAS | SE-10006-JA | P.V. UPA | 0,26 |
| Sevilla | CAZALLA DE LA SIERRA | DEHESA DE UPA Y OTRAS | SE-10006-JA | UPA_23_07 | 1,01 |
| Sevilla | CAZALLA DE LA SIERRA | DEHESA DE UPA Y OTRAS | SE-10006-JA | UPA_23_08 | 0,65 |
| Sevilla | CAZALLA DE LA SIERRA | DEHESA DE UPA Y OTRAS | SE-10006-JA | UPA_23_09 | 1,22 |
| Sevilla | CAZALLA DE LA SIERRA | DEHESA DE UPA Y OTRAS | SE-10006-JA | UPA_23_01 | 1,76 |
| Sevilla | CAZALLA DE LA SIERRA | DEHESA DE UPA Y OTRAS | SE-10006-JA | UPA_23_02 | 2,19 |
| Sevilla | CAZALLA DE LA SIERRA | DEHESA DE UPA Y OTRAS | SE-10006-JA | UPA_23_03 | 0,83 |
| Sevilla | CAZALLA DE LA SIERRA | DEHESA DE UPA Y OTRAS | SE-10006-JA | UPA_23_04 | 1,53 |
| Sevilla | CAZALLA DE LA SIERRA | DEHESA DE UPA Y OTRAS | SE-10006-JA | UPA_23_05 | 1,40 |
| Sevilla | CAZALLA DE LA SIERRA | DEHESA DE UPA Y OTRAS | SE-10006-JA | UPA_23_06 | 3,25 |
| Sevilla | CAZALLA DE LA SIERRA | DEHESA DE UPA Y OTRAS | SE-10006-JA | UPA_23_16 | 8,32 |
| Sevilla | CAZALLA DE LA SIERRA | DEHESA DE UPA Y OTRAS | SE-10006-JA | UPA_23_19 | 20,72 |
| Sevilla | CAZALLA DE LA SIERRA | DEHESA DE UPA Y OTRAS | SE-10006-JA | UPA_23_18 | 8,74 |
| Sevilla | CAZALLA DE LA SIERRA | DEHESA DE UPA Y OTRAS | SE-10006-JA | UPA_23_10 | 5,94 |
| Sevilla | CAZALLA DE LA SIERRA | DEHESA DE UPA Y OTRAS | SE-10006-JA | UPA_23_11 | 4,78 |
| Sevilla | CAZALLA DE LA SIERRA | DEHESA DE UPA Y OTRAS | SE-10006-JA | UPA_23_13 | 6,33 |
| Sevilla | CAZALLA DE LA SIERRA | DEHESA DE UPA Y OTRAS | SE-10006-JA | UPA_23_15 | 3,21 |
| Sevilla | CAZALLA DE LA SIERRA | DEHESA DE UPA Y OTRAS | SE-10006-JA | CAMINO RISCO NOGAL | 3,07 |
| Sevilla | CAZALLA DE LA SIERRA | DEHESA DE UPA Y OTRAS | SE-10006-JA | CASA FORESTAL | 0,59 |
| Sevilla | CAZALLA DE LA SIERRA | DEHESA DE UPA Y OTRAS | SE-10006-JA | P.V. UPA | 0,26 |
| Sevilla | CAZALLA DE LA SIERRA | DEHESA DE UPA Y OTRAS | SE-10006-JA | UPA_23_12 | 39,38 |
| Sevilla | CAZALLA DE LA SIERRA | DEHESA DE UPA Y OTRAS | SE-10006-JA | UPA_23_14 | 9,44 |
| Sevilla | CAZALLA DE LA SIERRA | DEHESA DE UPA Y OTRAS | SE-10006-JA | UPA_23_17 | 9,21 |



| PROVINCIA | MUNICIPIO | MONTE | ELENCO | NOMBRE INFRAESTRUCTURA | SUPERFICIE Ha |
|-----------|----------------------|-----------------------|-------------|------------------------|---------------|
| Sevilla | CAZALLA DE LA SIERRA | DEHESA DE UPA Y OTRAS | SE-10006-JA | UPA_24_01 | 19,34 |
| Sevilla | CAZALLA DE LA SIERRA | DEHESA DE UPA Y OTRAS | SE-10006-JA | UPA_24_05 | 9,58 |
| Sevilla | CAZALLA DE LA SIERRA | DEHESA DE UPA Y OTRAS | SE-10006-JA | UPA_24_06 | 23,69 |
| Sevilla | CAZALLA DE LA SIERRA | DEHESA DE UPA Y OTRAS | SE-10006-JA | UPA_24_02 | 4,14 |
| Sevilla | CAZALLA DE LA SIERRA | DEHESA DE UPA Y OTRAS | SE-10006-JA | UPA_24_07 | 26,30 |
| Sevilla | CAZALLA DE LA SIERRA | DEHESA DE UPA Y OTRAS | SE-10006-JA | CAMINO RISCO NOGAL | 3,07 |
| Sevilla | CAZALLA DE LA SIERRA | DEHESA DE UPA Y OTRAS | SE-10006-JA | CASA FORESTAL | 0,59 |
| Sevilla | CAZALLA DE LA SIERRA | DEHESA DE UPA Y OTRAS | SE-10006-JA | P.V. UPA | 0,26 |
| Sevilla | CAZALLA DE LA SIERRA | DEHESA DE UPA Y OTRAS | SE-10006-JA | UPA_25_02 | 2,30 |
| Sevilla | CAZALLA DE LA SIERRA | DEHESA DE UPA Y OTRAS | SE-10006-JA | UPA_25_03 | 3,47 |
| Sevilla | CAZALLA DE LA SIERRA | DEHESA DE UPA Y OTRAS | SE-10006-JA | UPA_25_04 | 10,71 |
| Sevilla | CAZALLA DE LA SIERRA | DEHESA DE UPA Y OTRAS | SE-10006-JA | UPA_25_05 | 2,23 |
| Sevilla | CAZALLA DE LA SIERRA | DEHESA DE UPA Y OTRAS | SE-10006-JA | UPA_25_06 | 2,56 |
| Sevilla | CAZALLA DE LA SIERRA | DEHESA DE UPA Y OTRAS | SE-10006-JA | UPA_25_07 | 20,73 |
| Sevilla | CAZALLA DE LA SIERRA | DEHESA DE UPA Y OTRAS | SE-10006-JA | UPA_25_08 | 8,82 |
| Sevilla | CAZALLA DE LA SIERRA | DEHESA DE UPA Y OTRAS | SE-10006-JA | UPA_25_11 | 3,47 |
| Sevilla | CAZALLA DE LA SIERRA | DEHESA DE UPA Y OTRAS | SE-10006-JA | UPA_25_12 | 1,46 |
| Sevilla | CAZALLA DE LA SIERRA | DEHESA DE UPA Y OTRAS | SE-10006-JA | UPA_25_14 | 9,97 |
| Sevilla | CAZALLA DE LA SIERRA | DEHESA DE UPA Y OTRAS | SE-10006-JA | UPA_25_15 | 32,11 |
| Sevilla | CAZALLA DE LA SIERRA | DEHESA DE UPA Y OTRAS | SE-10006-JA | UPA_25_17 | 19,40 |
| Sevilla | CAZALLA DE LA SIERRA | DEHESA DE UPA Y OTRAS | SE-10006-JA | UPA_25_18 | 14,23 |
| Sevilla | CAZALLA DE LA SIERRA | DEHESA DE UPA Y OTRAS | SE-10006-JA | UPA_25_16 | 10,90 |
| Sevilla | CAZALLA DE LA SIERRA | DEHESA DE UPA Y OTRAS | SE-10006-JA | CAMINO RISCO NOGAL | 3,07 |
| Sevilla | CAZALLA DE LA SIERRA | DEHESA DE UPA Y OTRAS | SE-10006-JA | CASA FORESTAL | 0,59 |
| Sevilla | CAZALLA DE LA SIERRA | DEHESA DE UPA Y OTRAS | SE-10006-JA | P.V. UPA | 0,26 |
| Sevilla | CAZALLA DE LA SIERRA | DEHESA DE UPA Y OTRAS | SE-10006-JA | UPA_26_01 | 49,29 |
| Sevilla | CAZALLA DE LA SIERRA | DEHESA DE UPA Y OTRAS | SE-10006-JA | UPA_26_02 | 20,13 |
| Sevilla | CAZALLA DE LA SIERRA | DEHESA DE UPA Y OTRAS | SE-10006-JA | UPA_26_03 | 10,73 |
| Sevilla | CAZALLA DE LA SIERRA | DEHESA DE UPA Y OTRAS | SE-10006-JA | UPA_26_04 | 38,89 |
| Sevilla | CAZALLA DE LA SIERRA | DEHESA DE UPA Y OTRAS | SE-10006-JA | CAMINO RISCO NOGAL | 3,07 |
| Sevilla | CAZALLA DE LA SIERRA | DEHESA DE UPA Y OTRAS | SE-10006-JA | CASA FORESTAL | 0,59 |
| Sevilla | CAZALLA DE LA SIERRA | DEHESA DE UPA Y OTRAS | SE-10006-JA | P.V. UPA | 0,26 |
| Sevilla | CAZALLA DE LA SIERRA | DEHESA DE UPA Y OTRAS | SE-10006-JA | DUPA-1L | 4,46 |



| PROVINCIA | MUNICIPIO | MONTE | ELENCO | NOMBRE INFRAESTRUCTURA | SUPERFICIE Ha |
|-----------|----------------------|-----------------------|-------------|------------------------|---------------|
| Sevilla | CAZALLA DE LA SIERRA | DEHESA DE UPA Y OTRAS | SE-10006-JA | DUPA-2L | 24,15 |
| Sevilla | CAZALLA DE LA SIERRA | DEHESA DE UPA Y OTRAS | SE-10006-JA | DUPA-3L | 5,74 |
| Sevilla | CAZALLA DE LA SIERRA | DEHESA DE UPA Y OTRAS | SE-10006-JA | DUPA-5F | 5,06 |
| Sevilla | CAZALLA DE LA SIERRA | DEHESA DE UPA Y OTRAS | SE-10006-JA | DUPA-6L | 4,98 |
| Sevilla | CAZALLA DE LA SIERRA | DEHESA DE UPA Y OTRAS | SE-10006-JA | DUPA-7L | 0,99 |
| Sevilla | CAZALLA DE LA SIERRA | DEHESA DE UPA Y OTRAS | SE-10006-JA | DUPA-8L | 5,84 |
| Sevilla | CAZALLA DE LA SIERRA | DEHESA DE UPA Y OTRAS | SE-10006-JA | DUPA-9L | 0,92 |
| Sevilla | CAZALLA DE LA SIERRA | DEHESA DE UPA Y OTRAS | SE-10006-JA | DUPA-10L | 2,94 |
| Sevilla | CAZALLA DE LA SIERRA | DEHESA DE UPA Y OTRAS | SE-10006-JA | DUPA-11L | 1,15 |
| Sevilla | CAZALLA DE LA SIERRA | DEHESA DE UPA Y OTRAS | SE-10006-JA | DUPA-12L | 8,98 |
| Sevilla | CAZALLA DE LA SIERRA | DEHESA DE UPA Y OTRAS | SE-10006-JA | DUPA-13L | 1,48 |
| Sevilla | CAZALLA DE LA SIERRA | DEHESA DE UPA Y OTRAS | SE-10006-JA | DUPA-14F | 1,17 |
| Sevilla | CAZALLA DE LA SIERRA | DEHESA DE UPA Y OTRAS | SE-10006-JA | DUPA-16L | 1,44 |
| Sevilla | CAZALLA DE LA SIERRA | DEHESA DE UPA Y OTRAS | SE-10006-JA | DUPA-17L | 0,78 |
| Sevilla | CAZALLA DE LA SIERRA | DEHESA DE UPA Y OTRAS | SE-10006-JA | DUPA-18F | 3,10 |
| Sevilla | CAZALLA DE LA SIERRA | DEHESA DE UPA Y OTRAS | SE-10006-JA | DUPA-4L | 5,70 |
| Sevilla | CAZALLA DE LA SIERRA | DEHESA DE UPA Y OTRAS | SE-10006-JA | DUPA-15L | 4,99 |
| Sevilla | CAZALLA DE LA SIERRA | DEHESA DE UPA Y OTRAS | SE-10006-JA | DUPA-15L | 4,99 |
| Sevilla | CAZALLA DE LA SIERRA | DEHESA DE UPA Y OTRAS | SE-10006-JA | DUPA-4L | 5,70 |
| Sevilla | CAZALLA DE LA SIERRA | DEHESA DE UPA Y OTRAS | SE-10006-JA | DUPA-14F | 1,17 |
| Sevilla | CAZALLA DE LA SIERRA | DEHESA DE UPA Y OTRAS | SE-10006-JA | DUPA-13L | 1,48 |
| Sevilla | CAZALLA DE LA SIERRA | DEHESA DE UPA Y OTRAS | SE-10006-JA | DUPA-12L | 8,98 |
| Sevilla | CAZALLA DE LA SIERRA | DEHESA DE UPA Y OTRAS | SE-10006-JA | DUPA-11L | 1,15 |
| Sevilla | CAZALLA DE LA SIERRA | DEHESA DE UPA Y OTRAS | SE-10006-JA | DUPA-10L | 2,94 |
| Sevilla | CAZALLA DE LA SIERRA | DEHESA DE UPA Y OTRAS | SE-10006-JA | DUPA-9L | 0,92 |
| Sevilla | CAZALLA DE LA SIERRA | DEHESA DE UPA Y OTRAS | SE-10006-JA | DUPA-8L | 5,84 |
| Sevilla | CAZALLA DE LA SIERRA | DEHESA DE UPA Y OTRAS | SE-10006-JA | DUPA-7L | 0,99 |
| Sevilla | CAZALLA DE LA SIERRA | DEHESA DE UPA Y OTRAS | SE-10006-JA | DUPA-6L | 4,98 |
| Sevilla | CAZALLA DE LA SIERRA | DEHESA DE UPA Y OTRAS | SE-10006-JA | DUPA-5F | 5,06 |
| Sevilla | CAZALLA DE LA SIERRA | DEHESA DE UPA Y OTRAS | SE-10006-JA | DUPA-3L | 5,74 |
| Sevilla | CAZALLA DE LA SIERRA | DEHESA DE UPA Y OTRAS | SE-10006-JA | DUPA-2L | 24,15 |
| Sevilla | CAZALLA DE LA SIERRA | DEHESA DE UPA Y OTRAS | SE-10006-JA | DUPA-1L | 4,46 |
| Sevilla | CAZALLA DE LA SIERRA | DEHESA DE UPA Y OTRAS | SE-10006-JA | DUPA-15L | 4,99 |



| PROVINCIA | MUNICIPIO | MONTE | ELENCO | NOMBRE INFRAESTRUCTURA | SUPERFI- CIE Ha |
|-----------|----------------------|-----------------------|-------------|------------------------|--------------------|
| Sevilla | CAZALLA DE LA SIERRA | DEHESA DE UPA Y OTRAS | SE-10006-JA | DUPA-4L | 5,70 |
| Sevilla | CAZALLA DE LA SIERRA | DEHESA DE UPA Y OTRAS | SE-10006-JA | DUPA-14F | 1,17 |
| Sevilla | CAZALLA DE LA SIERRA | DEHESA DE UPA Y OTRAS | SE-10006-JA | DUPA-13L | 1,48 |
| Sevilla | CAZALLA DE LA SIERRA | DEHESA DE UPA Y OTRAS | SE-10006-JA | DUPA-12L | 8,98 |
| Sevilla | CAZALLA DE LA SIERRA | DEHESA DE UPA Y OTRAS | SE-10006-JA | DUPA-11L | 1,15 |
| Sevilla | CAZALLA DE LA SIERRA | DEHESA DE UPA Y OTRAS | SE-10006-JA | DUPA-10L | 2,94 |
| Sevilla | CAZALLA DE LA SIERRA | DEHESA DE UPA Y OTRAS | SE-10006-JA | DUPA-9L | 0,92 |
| Sevilla | CAZALLA DE LA SIERRA | DEHESA DE UPA Y OTRAS | SE-10006-JA | DUPA-8L | 5,84 |
| Sevilla | CAZALLA DE LA SIERRA | DEHESA DE UPA Y OTRAS | SE-10006-JA | DUPA-7L | 0,99 |
| Sevilla | CAZALLA DE LA SIERRA | DEHESA DE UPA Y OTRAS | SE-10006-JA | DUPA-6L | 4,98 |
| Sevilla | CAZALLA DE LA SIERRA | DEHESA DE UPA Y OTRAS | SE-10006-JA | DUPA-5F | 5,06 |
| Sevilla | CAZALLA DE LA SIERRA | DEHESA DE UPA Y OTRAS | SE-10006-JA | DUPA-3L | 5,74 |
| Sevilla | CAZALLA DE LA SIERRA | DEHESA DE UPA Y OTRAS | SE-10006-JA | DUPA-2L | 24,15 |
| Sevilla | CAZALLA DE LA SIERRA | DEHESA DE UPA Y OTRAS | SE-10006-JA | DUPA-1L | 4,46 |
| Sevilla | CAZALLA DE LA SIERRA | DEHESA DE UPA Y OTRAS | SE-10006-JA | DUPA-18F | 3,10 |
| Sevilla | CAZALLA DE LA SIERRA | DEHESA DE UPA Y OTRAS | SE-10006-JA | DUPA-17L | 0,78 |
| Sevilla | CAZALLA DE LA SIERRA | DEHESA DE UPA Y OTRAS | SE-10006-JA | DUPA-16L | 1,44 |
| Sevilla | CAZALLA DE LA SIERRA | DEHESA DE UPA Y OTRAS | SE-10006-JA | UPA_24_04 | 22,86 |
| Sevilla | CAZALLA DE LA SIERRA | DEHESA DE UPA Y OTRAS | SE-10006-JA | UPA_24_03 | 134,51 |
| Sevilla | CAZALLA DE LA SIERRA | DEHESA DE UPA Y OTRAS | SE-10006-JA | UPA_25_09 | 11,07 |
| Sevilla | CAZALLA DE LA SIERRA | DEHESA DE UPA Y OTRAS | SE-10006-JA | UPA_25_01 | 23,36 |
| Sevilla | CAZALLA DE LA SIERRA | DEHESA DE UPA Y OTRAS | SE-10006-JA | UPA_25_10 | 6,51 |
| Sevilla | CAZALLA DE LA SIERRA | DEHESA DE UPA Y OTRAS | SE-10006-JA | UPA_25_13 | 52,74 |
| Sevilla | CAZALLA DE LA SIERRA | DEHESA DE UPA Y OTRAS | SE-10006-JA | UPA_25_10 | 6,51 |
| Sevilla | CAZALLA DE LA SIERRA | DEHESA DE UPA Y OTRAS | SE-10006-JA | UPA_25_11 | 3,47 |
| Sevilla | CAZALLA DE LA SIERRA | DEHESA DE UPA Y OTRAS | SE-10006-JA | UPA_25_12 | 1,46 |
| Sevilla | CAZALLA DE LA SIERRA | DEHESA DE UPA Y OTRAS | SE-10006-JA | UPA_25_13 | 52,74 |
| Sevilla | CAZALLA DE LA SIERRA | DEHESA DE UPA Y OTRAS | SE-10006-JA | UPA_25_14 | 9,97 |
| Sevilla | CAZALLA DE LA SIERRA | DEHESA DE UPA Y OTRAS | SE-10006-JA | UPA_25_15 | 32,11 |
| Sevilla | CAZALLA DE LA SIERRA | DEHESA DE UPA Y OTRAS | SE-10006-JA | UPA_25_17 | 19,40 |
| Sevilla | CAZALLA DE LA SIERRA | DEHESA DE UPA Y OTRAS | SE-10006-JA | UPA_25_18 | 14,23 |
| Sevilla | CAZALLA DE LA SIERRA | DEHESA DE UPA Y OTRAS | SE-10006-JA | UPA_25_16 | 10,90 |
| Sevilla | CAZALLA DE LA SIERRA | DEHESA DE UPA Y OTRAS | SE-10006-JA | CAMINO RISCO NOGAL | 3,07 |



| PROVINCIA | MUNICIPIO | MONTE | ELENCO | NOMBRE INFRAESTRUCTURA | SUPERFICIE Ha |
|-----------|----------------------|---------------------------------|-------------|------------------------|---------------|
| Sevilla | CAZALLA DE LA SIERRA | DEHESA DE UPA Y OTRAS | SE-10006-JA | CASA FORESTAL | 0,59 |
| Sevilla | CAZALLA DE LA SIERRA | DEHESA DE UPA Y OTRAS | SE-10006-JA | P.V. UPA | 0,26 |
| Sevilla | CAZALLA DE LA SIERRA | Dehesa de Upa y Otros | SE-10006-JA | UPA_25_02 | 2,30 |
| Sevilla | CAZALLA DE LA SIERRA | Dehesa de Upa y Otros | SE-10006-JA | UPA_25_03 | 3,47 |
| Sevilla | CAZALLA DE LA SIERRA | Dehesa de Upa y Otros | SE-10006-JA | UPA_25_04 | 10,71 |
| Sevilla | CAZALLA DE LA SIERRA | Dehesa de Upa y Otros | SE-10006-JA | UPA_25_05 | 2,23 |
| Sevilla | CAZALLA DE LA SIERRA | Dehesa de Upa y Otros | SE-10006-JA | UPA_25_06 | 2,56 |
| Sevilla | CAZALLA DE LA SIERRA | Dehesa de Upa y Otros | SE-10006-JA | UPA_25_07 | 20,73 |
| Sevilla | CAZALLA DE LA SIERRA | Dehesa de Upa y Otros | SE-10006-JA | UPA_25_08 | 8,82 |
| Sevilla | CAZALLA DE LA SIERRA | Dehesa de Upa y Otros | SE-10006-JA | UPA_25_09 | 11,07 |
| Sevilla | CAZALLA DE LA SIERRA | Dehesa de Upa y Otros | SE-10006-JA | UPA_25_01 | 23,36 |
| Sevilla | CAZALLA DE LA SIERRA | LA ATALAYA | SE-10500-JA | ATAY-1A | 29,24 |
| Sevilla | CAZALLA DE LA SIERRA | LA ATALAYA | SE-10500-JA | ATAY-2A | 3,33 |
| Sevilla | CAZALLA DE LA SIERRA | LA ATALAYA | SE-10500-JA | ATAY-3A | 2,35 |
| Sevilla | CAZALLA DE LA SIERRA | LA ATALAYA | SE-10500-JA | ATAY-1F | 14,15 |
| Sevilla | CAZALLA DE LA SIERRA | LA ATALAYA | SE-10500-JA | ATAY-1F | 14,15 |
| Sevilla | CAZALLA DE LA SIERRA | LA ATALAYA | SE-10500-JA | ATAY-3A | 2,35 |
| Sevilla | CAZALLA DE LA SIERRA | LA ATALAYA | SE-10500-JA | ATAY-2A | 3,33 |
| Sevilla | CAZALLA DE LA SIERRA | LA ATALAYA | SE-10500-JA | ATAY-1A | 29,24 |
| Sevilla | CAZALLA DE LA SIERRA | LA ATALAYA | SE-10500-JA | ATAY-1F | 14,15 |
| Sevilla | CAZALLA DE LA SIERRA | LA ATALAYA | SE-10500-JA | ATAY-3A | 2,35 |
| Sevilla | CAZALLA DE LA SIERRA | LA ATALAYA | SE-10500-JA | ATAY-2A | 3,33 |
| Sevilla | CAZALLA DE LA SIERRA | LA ATALAYA | SE-10500-JA | ATAY-1A | 29,24 |
| Sevilla | CAZALLA DE LA SIERRA | LA ATALAYA | SE-10500-JA | ATAY-1F | 14,15 |
| Sevilla | CAZALLA DE LA SIERRA | LA ATALAYA | SE-10500-JA | ATAY-3A | 2,35 |
| Sevilla | CAZALLA DE LA SIERRA | LA ATALAYA | SE-10500-JA | ATAY-2A | 3,33 |
| Sevilla | CAZALLA DE LA SIERRA | LA ATALAYA | SE-10500-JA | ATAY-1A | 29,24 |
| Sevilla | CAZALLA DE LA SIERRA | LA ATALAYA | SE-10500-JA | ATAY-1F | 14,15 |
| Sevilla | CAZALLA DE LA SIERRA | LA ATALAYA | SE-10500-JA | ATAY-3A | 2,35 |
| Sevilla | CAZALLA DE LA SIERRA | LA ATALAYA | SE-10500-JA | ATAY-2A | 3,33 |
| Sevilla | CAZALLA DE LA SIERRA | LA ATALAYA | SE-10500-JA | ATAY-1A | 29,24 |
| Sevilla | CONSTANTINA | CERRO DEL HIERRO DE CONSTANTINA | SE-11047-JA | CH_22_01 | 5,55 |



| PROVINCIA | MUNICIPIO | MONTE | ELENCO | NOMBRE INFRAESTRUCTURA | SUPERFICIE Ha |
|-----------|-------------|---------------------------------|-------------|------------------------|---------------|
| Sevilla | CONSTANTINA | CERRO DEL HIERRO DE CONSTANTINA | SE-11047-JA | CH_22_05 | 2,03 |
| Sevilla | CONSTANTINA | CERRO DEL HIERRO DE CONSTANTINA | SE-11047-JA | CH_22_10 | 1,11 |
| Sevilla | CONSTANTINA | CERRO DEL HIERRO DE CONSTANTINA | SE-11047-JA | CH_22_11 | 2,02 |
| Sevilla | CONSTANTINA | CERRO DEL HIERRO DE CONSTANTINA | SE-11047-JA | CH_22_12 | 1,76 |
| Sevilla | CONSTANTINA | CERRO DEL HIERRO DE CONSTANTINA | SE-11047-JA | CH_23_01 | 5,55 |
| Sevilla | CONSTANTINA | CERRO DEL HIERRO DE CONSTANTINA | SE-11047-JA | CH_23_05 | 2,03 |
| Sevilla | CONSTANTINA | CERRO DEL HIERRO DE CONSTANTINA | SE-11047-JA | CH_23_10 | 1,11 |
| Sevilla | CONSTANTINA | CERRO DEL HIERRO DE CONSTANTINA | SE-11047-JA | CH_23_11 | 2,02 |
| Sevilla | CONSTANTINA | CERRO DEL HIERRO DE CONSTANTINA | SE-11047-JA | CH_23_12 | 1,76 |
| Sevilla | CONSTANTINA | CERRO DEL HIERRO DE CONSTANTINA | SE-11047-JA | CH_24_01 | 5,55 |
| Sevilla | CONSTANTINA | CERRO DEL HIERRO DE CONSTANTINA | SE-11047-JA | CH_24_05 | 2,03 |
| Sevilla | CONSTANTINA | CERRO DEL HIERRO DE CONSTANTINA | SE-11047-JA | CH_24_10 | 1,11 |
| Sevilla | CONSTANTINA | CERRO DEL HIERRO DE CONSTANTINA | SE-11047-JA | CH_24_11 | 2,02 |
| Sevilla | CONSTANTINA | CERRO DEL HIERRO DE CONSTANTINA | SE-11047-JA | CH_24_12 | 1,76 |
| Sevilla | CONSTANTINA | CERRO DEL HIERRO DE CONSTANTINA | SE-11047-JA | CH_25_01 | 5,55 |
| Sevilla | CONSTANTINA | CERRO DEL HIERRO DE CONSTANTINA | SE-11047-JA | CH_25_05 | 2,03 |
| Sevilla | CONSTANTINA | CERRO DEL HIERRO DE CONSTANTINA | SE-11047-JA | CH_25_10 | 1,11 |
| Sevilla | CONSTANTINA | CERRO DEL HIERRO DE CONSTANTINA | SE-11047-JA | CH_25_11 | 2,02 |
| Sevilla | CONSTANTINA | CERRO DEL HIERRO DE CONSTANTINA | SE-11047-JA | CH_25_12 | 1,76 |
| Sevilla | CONSTANTINA | CERRO DEL HIERRO DE CONSTANTINA | SE-11047-JA | CH_26_01 | 5,55 |
| Sevilla | CONSTANTINA | CERRO DEL HIERRO DE CONSTANTINA | SE-11047-JA | CH_26_05 | 2,03 |
| Sevilla | CONSTANTINA | CERRO DEL HIERRO DE CONS- | SE-11047-JA | CH_26_10 | 1,11 |



| PROVINCIA | MUNICIPIO | MONTE | ELENCO | NOMBRE INFRAESTRUCTURA | SUPERFICIE Ha |
|-----------|---------------|---------------------------------|-------------|------------------------|---------------|
| | | TANTINA | | | |
| Sevilla | CONSTANTINA | CERRO DEL HIERRO DE CONSTANTINA | SE-11047-JA | CH_26_11 | 2,02 |
| Sevilla | CONSTANTINA | CERRO DEL HIERRO DE CONSTANTINA | SE-11047-JA | CH_26_12 | 1,76 |
| Sevilla | CONSTANTINA | CERRO DEL HIERRO DE CONSTANTINA | SE-11047-JA | CH_25_01 | 5,55 |
| Sevilla | CONSTANTINA | CERRO DEL HIERRO DE CONSTANTINA | SE-11047-JA | CH_25_05 | 2,03 |
| Sevilla | CONSTANTINA | CERRO DEL HIERRO DE CONSTANTINA | SE-11047-JA | CH_25_10 | 1,11 |
| Sevilla | CONSTANTINA | CERRO DEL HIERRO DE CONSTANTINA | SE-11047-JA | CH_25_11 | 2,02 |
| Sevilla | CONSTANTINA | CERRO DEL HIERRO DE CONSTANTINA | SE-11047-JA | CH_25_12 | 1,76 |
| Sevilla | CORIA DEL RÍO | LA ATALAYA | SE-50009-AY | DATA-3F | 1,50 |
| Sevilla | CORIA DEL RÍO | LA ATALAYA | SE-50009-AY | DATA-2F | 1,20 |
| Sevilla | CORIA DEL RÍO | LA ATALAYA | SE-50009-AY | DATA-2L | 0,83 |
| Sevilla | CORIA DEL RÍO | LA ATALAYA | SE-50009-AY | DATA-1A | 1,22 |
| Sevilla | CORIA DEL RÍO | LA ATALAYA | SE-50009-AY | DATA-1L | 1,16 |
| Sevilla | CORIA DEL RÍO | LA ATALAYA | SE-50009-AY | DATA-1F | 1,46 |
| Sevilla | CORIA DEL RÍO | LA ATALAYA | SE-50009-AY | DATA-1F | 1,46 |
| Sevilla | CORIA DEL RÍO | LA ATALAYA | SE-50009-AY | DATA-1A | 1,22 |
| Sevilla | CORIA DEL RÍO | LA ATALAYA | SE-50009-AY | DATA-1L | 1,16 |
| Sevilla | CORIA DEL RÍO | LA ATALAYA | SE-50009-AY | DATA-2L | 0,83 |
| Sevilla | CORIA DEL RÍO | LA ATALAYA | SE-50009-AY | DATA-2F | 1,20 |
| Sevilla | CORIA DEL RÍO | LA ATALAYA | SE-50009-AY | DATA-3F | 1,50 |
| Sevilla | CORIA DEL RÍO | LA ATALAYA | SE-50009-AY | DATA-1F | 1,46 |
| Sevilla | CORIA DEL RÍO | LA ATALAYA | SE-50009-AY | DATA-1A | 1,22 |
| Sevilla | CORIA DEL RÍO | LA ATALAYA | SE-50009-AY | DATA-1L | 1,16 |
| Sevilla | CORIA DEL RÍO | LA ATALAYA | SE-50009-AY | DATA-2L | 0,83 |
| Sevilla | CORIA DEL RÍO | LA ATALAYA | SE-50009-AY | DATA-2F | 1,20 |
| Sevilla | CORIA DEL RÍO | LA ATALAYA | SE-50009-AY | DATA-3F | 1,50 |
| Sevilla | CORIA DEL RÍO | LA ATALAYA | SE-50009-AY | DATA-1F | 1,46 |
| Sevilla | CORIA DEL RÍO | LA ATALAYA | SE-50009-AY | DATA-1A | 1,22 |
| Sevilla | CORIA DEL RÍO | LA ATALAYA | SE-50009-AY | DATA-1L | 1,16 |
| Sevilla | CORIA DEL RÍO | LA ATALAYA | SE-50009-AY | DATA-2L | 0,83 |



| PROVINCIA | MUNICIPIO | MONTE | ELENCO | NOMBRE INFRAESTRUCTURA | SUPERFI- CIE Ha |
|-----------|---------------|------------|-------------|------------------------|--------------------|
| Sevilla | CORIA DEL RÍO | LA ATALAYA | SE-50009-AY | DATA-2F | 1,20 |
| Sevilla | CORIA DEL RÍO | LA ATALAYA | SE-50009-AY | DATA-3F | 1,50 |
| Sevilla | CORIA DEL RÍO | LA ATALAYA | SE-50009-AY | DATA-1F | 1,46 |
| Sevilla | CORIA DEL RÍO | LA ATALAYA | SE-50009-AY | DATA-1A | 1,22 |
| Sevilla | CORIA DEL RÍO | LA ATALAYA | SE-50009-AY | DATA-1L | 1,16 |
| Sevilla | CORIA DEL RÍO | LA ATALAYA | SE-50009-AY | DATA-2L | 0,83 |
| Sevilla | CORIA DEL RÍO | LA ATALAYA | SE-50009-AY | DATA-2F | 1,20 |
| Sevilla | CORIA DEL RÍO | LA ATALAYA | SE-50009-AY | DATA-3F | 1,50 |
| Sevilla | CORIA DEL RÍO | LA ATALAYA | SE-50009-AY | LA_23_01 | 4,50 |
| Sevilla | CORRIPE | EL JERRE | SE-11502-JA | JE_PAN_04 | 0,10 |
| Sevilla | CORRIPE | EL JERRE | SE-11502-JA | JE_PAN_01 | 0,12 |
| Sevilla | CORRIPE | EL JERRE | SE-11502-JA | JE_PAN_02 | 0,46 |
| Sevilla | CORRIPE | EL JERRE | SE-11502-JA | JE_PAN_03 | 0,12 |
| Sevilla | CORRIPE | EL JERRE | SE-11502-JA | JE_PAN_06 | 0,51 |
| Sevilla | CORRIPE | EL JERRE | SE-11502-JA | JE_PAN_05 | 0,04 |
| Sevilla | CORRIPE | EL JERRE | SE-11502-JA | JE_23_05 | 24,27 |
| Sevilla | CORRIPE | EL JERRE | SE-11502-JA | JE_23_04 | 10,56 |
| Sevilla | CORRIPE | EL JERRE | SE-11502-JA | JE_22_10 | 22,61 |
| Sevilla | CORRIPE | EL JERRE | SE-11502-JA | JE_24_08 | 12,79 |
| Sevilla | CORRIPE | EL JERRE | SE-11502-JA | JE_24_06 | 25,64 |
| Sevilla | CORRIPE | EL JERRE | SE-11502-JA | JE_24_07 | 19,62 |
| Sevilla | CORRIPE | EL JERRE | SE-11502-JA | JE_SV116 | 0,47 |
| Sevilla | CORRIPE | EL JERRE | SE-11502-JA | JE_CASA | 1,72 |
| Sevilla | CORRIPE | EL JERRE | SE-11502-JA | AR CHAPARRO DE LA VEGA | 11,78 |
| Sevilla | CORRIPE | EL JERRE | SE-11502-JA | JE_25_10 | 22,61 |
| Sevilla | CORRIPE | EL JERRE | SE-11502-JA | JE_26_05 | 24,27 |
| Sevilla | CORRIPE | EL JERRE | SE-11502-JA | JE_26_04 | 10,56 |
| Sevilla | CORRIPE | EL JERRE | SE-11502-JA | JERR-1L | 12,71 |
| Sevilla | CORRIPE | EL JERRE | SE-11502-JA | JERR-8L | 1,77 |
| Sevilla | CORRIPE | EL JERRE | SE-11502-JA | JERR-1A | 3,20 |
| Sevilla | CORRIPE | EL JERRE | SE-11502-JA | JERR-1F | 9,73 |
| Sevilla | CORRIPE | EL JERRE | SE-11502-JA | JERR-5L | 5,97 |
| Sevilla | CORRIPE | EL JERRE | SE-11502-JA | JERR-7L | 4,37 |



| PROVINCIA | MUNICIPIO | MONTE | ELENCO | NOMBRE INFRAESTRUCTURA | SUPERFICIE Ha |
|-----------|-----------|----------|-------------|------------------------|---------------|
| Sevilla | CORIBE | EL JERRE | SE-11502-JA | JERR-4L | 5,43 |
| Sevilla | CORIBE | EL JERRE | SE-11502-JA | JERR-3L | 10,94 |
| Sevilla | CORIBE | EL JERRE | SE-11502-JA | JERR-6L | 4,37 |
| Sevilla | CORIBE | EL JERRE | SE-11502-JA | JERR-2L | 4,62 |
| Sevilla | CORIBE | EL JERRE | SE-11502-JA | JERR-2L | 4,62 |
| Sevilla | CORIBE | EL JERRE | SE-11502-JA | JERR-6L | 4,37 |
| Sevilla | CORIBE | EL JERRE | SE-11502-JA | JERR-3L | 10,94 |
| Sevilla | CORIBE | EL JERRE | SE-11502-JA | JERR-4L | 5,43 |
| Sevilla | CORIBE | EL JERRE | SE-11502-JA | JERR-7L | 4,37 |
| Sevilla | CORIBE | EL JERRE | SE-11502-JA | JERR-5L | 5,97 |
| Sevilla | CORIBE | EL JERRE | SE-11502-JA | JERR-1F | 9,73 |
| Sevilla | CORIBE | EL JERRE | SE-11502-JA | JERR-1A | 3,20 |
| Sevilla | CORIBE | EL JERRE | SE-11502-JA | JERR-8L | 1,77 |
| Sevilla | CORIBE | EL JERRE | SE-11502-JA | JERR-1L | 12,71 |
| Sevilla | CORIBE | EL JERRE | SE-11502-JA | JERR-2L | 4,62 |
| Sevilla | CORIBE | EL JERRE | SE-11502-JA | JERR-6L | 4,37 |
| Sevilla | CORIBE | EL JERRE | SE-11502-JA | JERR-3L | 10,94 |
| Sevilla | CORIBE | EL JERRE | SE-11502-JA | JERR-4L | 5,43 |
| Sevilla | CORIBE | EL JERRE | SE-11502-JA | JERR-7L | 4,37 |
| Sevilla | CORIBE | EL JERRE | SE-11502-JA | JERR-5L | 5,97 |
| Sevilla | CORIBE | EL JERRE | SE-11502-JA | JERR-1F | 9,73 |
| Sevilla | CORIBE | EL JERRE | SE-11502-JA | JERR-1A | 3,20 |
| Sevilla | CORIBE | EL JERRE | SE-11502-JA | JERR-8L | 1,77 |
| Sevilla | CORIBE | EL JERRE | SE-11502-JA | JERR-1L | 12,71 |
| Sevilla | CORIBE | EL JERRE | SE-11502-JA | JE_23_03 | 27,73 |
| Sevilla | CORIBE | EL JERRE | SE-11502-JA | JE_23_14 | 46,64 |
| Sevilla | CORIBE | EL JERRE | SE-11502-JA | JE_23_09 | 29,74 |
| Sevilla | CORIBE | EL JERRE | SE-11502-JA | JE_23_16 | 10,53 |
| Sevilla | CORIBE | EL JERRE | SE-11502-JA | JE_24_02 | 24,61 |
| Sevilla | CORIBE | EL JERRE | SE-11502-JA | JE_24_13 | 17,26 |
| Sevilla | CORIBE | EL JERRE | SE-11502-JA | JE_25_01 | 55,20 |
| Sevilla | CORIBE | EL JERRE | SE-11502-JA | JE_24_12 | 15,77 |
| Sevilla | CORIBE | EL JERRE | SE-11502-JA | JE_24_15 | 15,26 |



| PROVINCIA | MUNICIPIO | MONTE | ELENCO | NOMBRE INFRAESTRUCTURA | SUPERFICIE Ha |
|-----------|---------------|---------------|-------------|------------------------|---------------|
| Sevilla | CORRIPE | EL JERRE | SE-11502-JA | JE_24_11 | 14,46 |
| Sevilla | CORRIPE | EL JERRE | SE-11502-JA | JE_SV116 | 0,47 |
| Sevilla | CORRIPE | EL JERRE | SE-11502-JA | JE_CASA | 1,72 |
| Sevilla | CORRIPE | EL JERRE | SE-11502-JA | AR CHAPARRO DE LA VEGA | 11,78 |
| Sevilla | CORRIPE | EL JERRE | SE-11502-JA | JE_SV116 | 0,47 |
| Sevilla | CORRIPE | EL JERRE | SE-11502-JA | JE_CASA | 1,72 |
| Sevilla | CORRIPE | EL JERRE | SE-11502-JA | AR CHAPARRO DE LA VEGA | 11,78 |
| Sevilla | CORRIPE | EL JERRE | SE-11502-JA | JE_SV116 | 0,47 |
| Sevilla | CORRIPE | EL JERRE | SE-11502-JA | JE_CASA | 1,72 |
| Sevilla | CORRIPE | EL JERRE | SE-11502-JA | AR CHAPARRO DE LA VEGA | 11,78 |
| Sevilla | CORRIPE | EL JERRE | SE-11502-JA | JE_SV116 | 0,47 |
| Sevilla | CORRIPE | EL JERRE | SE-11502-JA | JE_CASA | 1,72 |
| Sevilla | CORRIPE | EL JERRE | SE-11502-JA | AR CHAPARRO DE LA VEGA | 11,78 |
| Sevilla | CORRALES, LOS | LOS GAZPACHOS | PRIVADO | PV LOS CORRALES | 0,04 |
| Sevilla | CORRALES, LOS | LOS GAZPACHOS | PRIVADO | PV LOS CORRALES | 0,04 |
| Sevilla | CORRALES, LOS | LOS GAZPACHOS | PRIVADO | PV LOS CORRALES | 0,04 |
| Sevilla | CORRALES, LOS | LOS GAZPACHOS | PRIVADO | PV LOS CORRALES | 0,04 |
| Sevilla | CORRALES, LOS | LOS GAZPACHOS | PRIVADO | PV LOS CORRALES | 0,04 |
| Sevilla | GARROBO, EL | GARROBO, EL | PRIVADO | PV LA CANALEJA | 0,04 |
| Sevilla | GARROBO, EL | GARROBO, EL | PRIVADO | PV LA CANALEJA | 0,04 |
| Sevilla | GARROBO, EL | GARROBO, EL | PRIVADO | PV LA CANALEJA | 0,04 |
| Sevilla | GARROBO, EL | GARROBO, EL | PRIVADO | PV LA CANALEJA | 0,04 |
| Sevilla | GARROBO, EL | GARROBO, EL | PRIVADO | PV LA CANALEJA | 0,04 |
| Sevilla | GILENA | SIERRA GILENA | SE-30023-AY | AR GILENA | 3,50 |
| Sevilla | GILENA | SIERRA GILENA | SE-30023-AY | PV SIERRA DE GILENA | 0,78 |
| Sevilla | GILENA | SIERRA GILENA | SE-30023-AY | GI_22_11 | 2,97 |
| Sevilla | GILENA | SIERRA GILENA | SE-30023-AY | GI_22_12 | 0,95 |
| Sevilla | GILENA | SIERRA GILENA | SE-30023-AY | GI_22_01 | 3,03 |
| Sevilla | GILENA | SIERRA GILENA | SE-30023-AY | GI_22_03 | 0,43 |
| Sevilla | GILENA | SIERRA GILENA | SE-30023-AY | GI_22_09 | 1,79 |
| Sevilla | GILENA | SIERRA GILENA | SE-30023-AY | GI_22_02 | 5,62 |
| Sevilla | GILENA | SIERRA GILENA | SE-30023-AY | GI_25_02 | 5,62 |
| Sevilla | GILENA | SIERRA GILENA | SE-30023-AY | GI_22_04 | 0,57 |



| PROVINCIA | MUNICIPIO | MONTE | ELENCO | NOMBRE INFRAESTRUCTURA | SUPERFI- CIE Ha |
|-----------|-------------|-------------------|-------------|------------------------|--------------------|
| Sevilla | GILENA | SIERRA GILENA | SE-30023-AY | GI_25_04 | 0,57 |
| Sevilla | GILENA | SIERRA GILENA | SE-30023-AY | GI_22_05 | 1,17 |
| Sevilla | GILENA | SIERRA GILENA | SE-30023-AY | GI_25_05 | 1,17 |
| Sevilla | GILENA | SIERRA GILENA | SE-30023-AY | GI_22_06 | 1,39 |
| Sevilla | GILENA | SIERRA GILENA | SE-30023-AY | GI_25_06 | 1,39 |
| Sevilla | GILENA | SIERRA GILENA | SE-30023-AY | GI_22_07 | 1,74 |
| Sevilla | GILENA | SIERRA GILENA | SE-30023-AY | GI_22_08 | 1,24 |
| Sevilla | GILENA | SIERRA GILENA | SE-30023-AY | GI_25_08 | 1,24 |
| Sevilla | GILENA | SIERRA GILENA | SE-30023-AY | GI_22_10 | 1,47 |
| Sevilla | GILENA | SIERRA GILENA | SE-30023-AY | GI_25_10 | 1,47 |
| Sevilla | GILENA | SIERRA GILENA | SE-30023-AY | GI_22_13 | 5,75 |
| Sevilla | GILENA | SIERRA GILENA | SE-30023-AY | GI_25_13 | 5,75 |
| Sevilla | GILENA | SIERRA GILENA | SE-30023-AY | GI_22_14 | 1,97 |
| Sevilla | GILENA | SIERRA GILENA | SE-30023-AY | GI_25_14 | 1,97 |
| Sevilla | GILENA | SIERRA GILENA | SE-30023-AY | GI_25_09 | 1,79 |
| Sevilla | GILENA | SIERRA GILENA | SE-30023-AY | GI_25_07 | 1,74 |
| Sevilla | GILENA | SIERRA GILENA | SE-30023-AY | AR GILENA | 3,50 |
| Sevilla | GILENA | SIERRA GILENA | SE-30023-AY | PV SIERRA DE GILENA | 0,78 |
| Sevilla | GILENA | SIERRA GILENA | SE-30023-AY | AR GILENA | 3,50 |
| Sevilla | GILENA | SIERRA GILENA | SE-30023-AY | PV SIERRA DE GILENA | 0,78 |
| Sevilla | GILENA | SIERRA GILENA | SE-30023-AY | AR GILENA | 3,50 |
| Sevilla | GILENA | SIERRA GILENA | SE-30023-AY | PV SIERRA DE GILENA | 0,78 |
| Sevilla | GILENA | SIERRA GILENA | SE-30023-AY | AR GILENA | 3,50 |
| Sevilla | GILENA | SIERRA GILENA | SE-30023-AY | PV SIERRA DE GILENA | 0,78 |
| Sevilla | GUADALCANAL | SIERRA DEL VIENTO | | P.V. SIERRA DEL VIENTO | 0,85 |
| Sevilla | GUADALCANAL | SIERRA DEL VIENTO | | P.V. SIERRA DEL VIENTO | 0,85 |
| Sevilla | GUADALCANAL | SIERRA DEL VIENTO | | P.V. SIERRA DEL VIENTO | 0,85 |
| Sevilla | GUADALCANAL | SIERRA DEL VIENTO | | P.V. SIERRA DEL VIENTO | 0,85 |
| Sevilla | GUADALCANAL | SIERRA DEL VIENTO | | P.V. SIERRA DEL VIENTO | 0,85 |
| Sevilla | GUADALCANAL | SIERRA DEL VIENTO | | P.V. SIERRA DEL VIENTO | 0,85 |
| Sevilla | GUILLENA | EL GERGA | SE-20001-P | GERG-1L | 9,81 |
| Sevilla | GUILLENA | EL GERGA | SE-20001-P | GERG-1L | 9,81 |
| Sevilla | GUILLENA | EL GERGA | SE-20001-P | GERG-1L | 9,81 |



| PROVINCIA | MUNICIPIO | MONTE | ELENCO | NOMBRE INFRAESTRUCTURA | SUPERFICIE Ha |
|-----------|---------------------|--------------------------|-------------|------------------------|---------------|
| Sevilla | GUILLENA | EL GERGAL | | EL GERGAL | 29,13 |
| Sevilla | GUILLENA | EL GERGAL | | EL GERGAL | 29,13 |
| Sevilla | GUILLENA | EL GERGAL | | EL GERGAL | 29,13 |
| Sevilla | GUILLENA | EL GERGAL | | EL GERGAL | 29,13 |
| Sevilla | GUILLENA | EL GERGAL | | EL GERGAL | 29,13 |
| Sevilla | GUILLENA | VADOFRÍO | SE-20035-P | VDFR-1L | 2,64 |
| Sevilla | GUILLENA | VADOFRÍO | SE-20035-P | VDFR-1L | 2,64 |
| Sevilla | GUILLENA | VADOFRÍO | SE-20035-P | VDFR-1L | 2,64 |
| Sevilla | HUÉVAR DEL ALJARAFE | CORREDOR VERDE DE HUEVAR | SE-10022-JA | CVHV-L-2 | 0,36 |
| Sevilla | HUÉVAR DEL ALJARAFE | CORREDOR VERDE DE HUEVAR | SE-10022-JA | CVHV-L-1 | 0,38 |
| Sevilla | HUÉVAR DEL ALJARAFE | CORREDOR VERDE DE HUEVAR | SE-10022-JA | CVHV-A-1 | 2,76 |
| Sevilla | HUÉVAR DEL ALJARAFE | CORREDOR VERDE DE HUEVAR | SE-10022-JA | CVHV-F-2 | 1,03 |
| Sevilla | HUÉVAR DEL ALJARAFE | CORREDOR VERDE DE HUEVAR | SE-10022-JA | CVHV-F-1 | 1,40 |
| Sevilla | HUÉVAR DEL ALJARAFE | CORREDOR VERDE DE HUEVAR | SE-10022-JA | CVHV-F-1 | 1,40 |
| Sevilla | HUÉVAR DEL ALJARAFE | CORREDOR VERDE DE HUEVAR | SE-10022-JA | CVHV-F-2 | 1,03 |
| Sevilla | HUÉVAR DEL ALJARAFE | CORREDOR VERDE DE HUEVAR | SE-10022-JA | CVHV-A-1 | 2,76 |
| Sevilla | HUÉVAR DEL ALJARAFE | CORREDOR VERDE DE HUEVAR | SE-10022-JA | CVHV-L-1 | 0,38 |
| Sevilla | HUÉVAR DEL ALJARAFE | CORREDOR VERDE DE HUEVAR | SE-10022-JA | CVHV-L-2 | 0,36 |
| Sevilla | HUÉVAR DEL ALJARAFE | CORREDOR VERDE DE HUEVAR | SE-10022-JA | CVHV-F-1 | 1,40 |
| Sevilla | HUÉVAR DEL ALJARAFE | CORREDOR VERDE DE HUEVAR | SE-10022-JA | CVHV-F-2 | 1,03 |
| Sevilla | HUÉVAR DEL ALJARAFE | CORREDOR VERDE DE HUEVAR | SE-10022-JA | CVHV-A-1 | 2,76 |
| Sevilla | HUÉVAR DEL ALJARAFE | CORREDOR VERDE DE HUEVAR | SE-10022-JA | CVHV-L-1 | 0,38 |
| Sevilla | HUÉVAR DEL ALJARAFE | CORREDOR VERDE DE HUEVAR | SE-10022-JA | CVHV-L-2 | 0,36 |
| Sevilla | HUÉVAR DEL ALJARAFE | CORREDOR VERDE DE HUEVAR | SE-10022-JA | CVHV-F-1 | 1,40 |
| Sevilla | HUÉVAR DEL ALJARAFE | CORREDOR VERDE DE HUEVAR | SE-10022-JA | CVHV-F-2 | 1,03 |
| Sevilla | HUÉVAR DEL ALJARAFE | CORREDOR VERDE DE HUEVAR | SE-10022-JA | CVHV-A-1 | 2,76 |
| Sevilla | HUÉVAR DEL ALJARAFE | CORREDOR VERDE DE HUEVAR | SE-10022-JA | CVHV-L-1 | 0,38 |
| Sevilla | HUÉVAR DEL ALJARAFE | CORREDOR VERDE DE HUEVAR | SE-10022-JA | CVHV-L-2 | 0,36 |
| Sevilla | HUÉVAR DEL ALJARAFE | CORREDOR VERDE DE HUEVAR | SE-10022-JA | CVHV-F-1 | 1,40 |
| Sevilla | HUÉVAR DEL ALJARAFE | CORREDOR VERDE DE HUEVAR | SE-10022-JA | CVHV-F-2 | 1,03 |
| Sevilla | HUÉVAR DEL ALJARAFE | CORREDOR VERDE DE HUEVAR | SE-10022-JA | CVHV-A-1 | 2,76 |
| Sevilla | HUÉVAR DEL ALJARAFE | CORREDOR VERDE DE HUEVAR | SE-10022-JA | CVHV-L-1 | 0,38 |
| Sevilla | HUÉVAR DEL ALJARAFE | CORREDOR VERDE DE HUEVAR | SE-10022-JA | CVHV-L-2 | 0,36 |
| Sevilla | HUÉVAR DEL ALJARAFE | CORREDOR VERDE DE HUEVAR | SE-10022-JA | CVHV-F-1 | 1,40 |
| Sevilla | HUÉVAR DEL ALJARAFE | CORREDOR VERDE DE HUEVAR | SE-10022-JA | CVHV-F-2 | 1,03 |
| Sevilla | HUÉVAR DEL ALJARAFE | CORREDOR VERDE DE HUEVAR | SE-10022-JA | CVHV-A-1 | 2,76 |
| Sevilla | HUÉVAR DEL ALJARAFE | CORREDOR VERDE DE HUEVAR | SE-10022-JA | CVHV-L-1 | 0,38 |
| Sevilla | HUÉVAR DEL ALJARAFE | CORREDOR VERDE DE HUEVAR | SE-10022-JA | CVHV-L-2 | 0,36 |



| PROVINCIA | MUNICIPIO | MONTE | ELENCO | NOMBRE INFRAESTRUCTURA | SUPERFICIE Ha |
|-----------|--------------|------------------|-------------|------------------------|---------------|
| Sevilla | LORA DEL RÍO | DEHESA MATALLANA | SE-30002-AY | A.R. ALGARIN | 2,23 |
| Sevilla | LORA DEL RÍO | DEHESA MATALLANA | SE-30002-AY | MAT_25_01 | 8,45 |
| Sevilla | LORA DEL RÍO | DEHESA MATALLANA | SE-30002-AY | MAT_25_02 | 12,39 |
| Sevilla | LORA DEL RÍO | DEHESA MATALLANA | SE-30002-AY | A.R. LAS TINAJAS | 5,29 |
| Sevilla | LORA DEL RÍO | DEHESA MATALLANA | | P.V. MATALLANA | 0,49 |
| Sevilla | LORA DEL RÍO | DEHESA MATALLANA | SE-30002-AY | A.R. ALGARIN | 2,23 |
| Sevilla | LORA DEL RÍO | DEHESA MATALLANA | SE-30002-AY | A.R. LAS TINAJAS | 5,29 |
| Sevilla | LORA DEL RÍO | DEHESA MATALLANA | | P.V. MATALLANA | 0,49 |
| Sevilla | LORA DEL RÍO | DEHESA MATALLANA | SE-30002-AY | MAT_22_01 | 10,88 |
| Sevilla | LORA DEL RÍO | DEHESA MATALLANA | SE-30002-AY | A.R. ALGARIN | 2,23 |
| Sevilla | LORA DEL RÍO | DEHESA MATALLANA | SE-30002-AY | A.R. LAS TINAJAS | 5,29 |
| Sevilla | LORA DEL RÍO | DEHESA MATALLANA | | P.V. MATALLANA | 0,49 |
| Sevilla | LORA DEL RÍO | DEHESA MATALLANA | SE-30002-AY | A.R. ALGARIN | 2,23 |
| Sevilla | LORA DEL RÍO | DEHESA MATALLANA | SE-30002-AY | A.R. LAS TINAJAS | 5,29 |
| Sevilla | LORA DEL RÍO | DEHESA MATALLANA | | P.V. MATALLANA | 0,49 |
| Sevilla | LORA DEL RÍO | DEHESA MATALLANA | SE-30002-AY | A.R. ALGARIN | 2,23 |
| Sevilla | LORA DEL RÍO | DEHESA MATALLANA | SE-30002-AY | MAT_25_01 | 8,45 |
| Sevilla | LORA DEL RÍO | DEHESA MATALLANA | SE-30002-AY | MAT_25_02 | 12,39 |
| Sevilla | LORA DEL RÍO | DEHESA MATALLANA | SE-30002-AY | A.R. LAS TINAJAS | 5,29 |
| Sevilla | LORA DEL RÍO | DEHESA MATALLANA | | P.V. MATALLANA | 0,49 |
| Sevilla | LORA DEL RÍO | DEHESA MATALLANA | SE-30002-AY | A.R. ALGARIN | 2,23 |
| Sevilla | LORA DEL RÍO | DEHESA MATALLANA | SE-30002-AY | MAT_26_02 | 4,50 |
| Sevilla | LORA DEL RÍO | DEHESA MATALLANA | SE-30002-AY | A.R. LAS TINAJAS | 5,29 |
| Sevilla | LORA DEL RÍO | DEHESA MATALLANA | | P.V. MATALLANA | 0,49 |
| Sevilla | LORA DEL RÍO | DEHESA MATALLANA | SE-30002-AY | MATA-2L | 2,10 |
| Sevilla | LORA DEL RÍO | DEHESA MATALLANA | SE-30002-AY | MATA-5L | 1,15 |
| Sevilla | LORA DEL RÍO | DEHESA MATALLANA | SE-30002-AY | MATA-1F | 2,46 |
| Sevilla | LORA DEL RÍO | DEHESA MATALLANA | SE-30002-AY | MATA-1L | 1,52 |
| Sevilla | LORA DEL RÍO | DEHESA MATALLANA | SE-30002-AY | MATA-2F | 3,12 |
| Sevilla | LORA DEL RÍO | DEHESA MATALLANA | SE-30002-AY | MATA-3L | 1,94 |
| Sevilla | LORA DEL RÍO | DEHESA MATALLANA | SE-30002-AY | MATA-4L | 1,00 |
| Sevilla | LORA DEL RÍO | DEHESA MATALLANA | SE-30002-AY | MATA-4L | 1,00 |
| Sevilla | LORA DEL RÍO | DEHESA MATALLANA | SE-30002-AY | MATA-3L | 1,94 |



| PROVINCIA | MUNICIPIO | MONTE | ELENCO | NOMBRE INFRAESTRUCTURA | SUPERFI- CIE Ha |
|-----------|--------------|---------------------|------------------|------------------------|--------------------|
| Sevilla | LORA DEL RÍO | DEHESA MATALLANA | SE-30002-AY | MATA-2F | 3,12 |
| Sevilla | LORA DEL RÍO | DEHESA MATALLANA | SE-30002-AY | MATA-1L | 1,52 |
| Sevilla | LORA DEL RÍO | DEHESA MATALLANA | SE-30002-AY | MATA-1F | 2,46 |
| Sevilla | LORA DEL RÍO | DEHESA MATALLANA | SE-30002-AY | MATA-5L | 1,15 |
| Sevilla | LORA DEL RÍO | DEHESA MATALLANA | SE-30002-AY | MATA-2L | 2,10 |
| Sevilla | LORA DEL RÍO | DEHESA MATALLANA | SE-30002-AY | MATA-4L | 1,00 |
| Sevilla | LORA DEL RÍO | DEHESA MATALLANA | SE-30002-AY | MATA-3L | 1,94 |
| Sevilla | LORA DEL RÍO | DEHESA MATALLANA | SE-30002-AY | MATA-2F | 3,12 |
| Sevilla | LORA DEL RÍO | DEHESA MATALLANA | SE-30002-AY | MATA-1L | 1,52 |
| Sevilla | LORA DEL RÍO | DEHESA MATALLANA | SE-30002-AY | MATA-1F | 2,46 |
| Sevilla | LORA DEL RÍO | DEHESA MATALLANA | SE-30002-AY | MATA-5L | 1,15 |
| Sevilla | LORA DEL RÍO | DEHESA MATALLANA | SE-30002-AY | MATA-2L | 2,10 |
| Sevilla | LORA DEL RÍO | DEHESA MATALLANA | SE-30002-AY | MATA-4L | 1,00 |
| Sevilla | LORA DEL RÍO | DEHESA MATALLANA | SE-30002-AY | MATA-3L | 1,94 |
| Sevilla | LORA DEL RÍO | DEHESA MATALLANA | SE-30002-AY | MATA-2F | 3,12 |
| Sevilla | LORA DEL RÍO | DEHESA MATALLANA | SE-30002-AY | MATA-1L | 1,52 |
| Sevilla | LORA DEL RÍO | DEHESA MATALLANA | SE-30002-AY | MATA-1F | 2,46 |
| Sevilla | LORA DEL RÍO | DEHESA MATALLANA | SE-30002-AY | MATA-5L | 1,15 |
| Sevilla | LORA DEL RÍO | DEHESA MATALLANA | SE-30002-AY | MATA-2L | 2,10 |
| Sevilla | LORA DEL RÍO | DEHESA MATALLANA | SE-30002-AY | MATA-4L | 1,00 |
| Sevilla | LORA DEL RÍO | DEHESA MATALLANA | SE-30002-AY | MATA-3L | 1,94 |
| Sevilla | LORA DEL RÍO | DEHESA MATALLANA | SE-30002-AY | MATA-2F | 3,12 |
| Sevilla | LORA DEL RÍO | DEHESA MATALLANA | SE-30002-AY | MATA-1L | 1,52 |
| Sevilla | LORA DEL RÍO | DEHESA MATALLANA | SE-30002-AY | MATA-1F | 2,46 |
| Sevilla | LORA DEL RÍO | DEHESA MATALLANA | SE-30002-AY | MATA-5L | 1,15 |
| Sevilla | LORA DEL RÍO | DEHESA MATALLANA | SE-30002-AY | MATA-2L | 2,10 |
| Sevilla | LORA DEL RÍO | MATALLANA | SE-30002- CAY | MAT_23_01 | 18,21 |
| Sevilla | LORA DEL RÍO | MATALLANA | | MAT_23_02 | 0,42 |
| Sevilla | MADROÑO, EL | Cazador de Chiclana | SE-11025-JA | CAZA-1A | 17,41 |
| Sevilla | MADROÑO, EL | Cazador de Chiclana | SE-11025-JA | CAZA-1L | 7,64 |
| Sevilla | MADROÑO, EL | Cazador de Chiclana | SE-11025-JA | CAZA-1F | 4,30 |
| Sevilla | MADROÑO, EL | Cazador de Chiclana | SE-11025-JA | CAZA-3L | 4,21 |



| PROVINCIA | MUNICIPIO | MONTE | ELENCO | NOMBRE INFRAESTRUCTURA | SUPERFICIE Ha |
|-----------|-------------|---------------------|-------------|------------------------|---------------|
| Sevilla | MADROÑO, EL | Cazador de Chiclana | SE-11025-JA | CAZA-2L | 3,75 |
| Sevilla | MADROÑO, EL | Cazador de Chiclana | SE-11025-JA | CAZA-2L | 3,75 |
| Sevilla | MADROÑO, EL | Cazador de Chiclana | SE-11025-JA | CAZA-3L | 4,21 |
| Sevilla | MADROÑO, EL | Cazador de Chiclana | SE-11025-JA | CAZA-1L | 7,64 |
| Sevilla | MADROÑO, EL | Cazador de Chiclana | SE-11025-JA | CAZA-1F | 4,30 |
| Sevilla | MADROÑO, EL | Cazador de Chiclana | SE-11025-JA | CAZA-1A | 17,41 |
| Sevilla | MADROÑO, EL | Cazador de Chiclana | SE-11025-JA | CAZA-2L | 3,75 |
| Sevilla | MADROÑO, EL | Cazador de Chiclana | SE-11025-JA | CAZA-3L | 4,21 |
| Sevilla | MADROÑO, EL | Cazador de Chiclana | SE-11025-JA | CAZA-1L | 7,64 |
| Sevilla | MADROÑO, EL | Cazador de Chiclana | SE-11025-JA | CAZA-1F | 4,30 |
| Sevilla | MADROÑO, EL | Cazador de Chiclana | SE-11025-JA | CAZA-1A | 17,41 |
| Sevilla | MADROÑO, EL | CAZADOR DE CHICLANA | SE-11025-JA | CZ_25_01 | 24,03 |
| Sevilla | MADROÑO, EL | CAZADOR DE CHICLANA | SE-11025-JA | CZ_25_02 | 3,23 |
| Sevilla | MADROÑO, EL | CAZADOR DE CHICLANA | SE-11025-JA | CZ_25_03 | 5,06 |
| Sevilla | MADROÑO, EL | CAZADOR DE CHICLANA | SE-11025-JA | CZ_25_04 | 1,95 |
| Sevilla | MADROÑO, EL | CAZADOR DE CHICLANA | SE-11025-JA | CZ_25_06 | 5,00 |
| Sevilla | MADROÑO, EL | CAZADOR DE CHICLANA | SE-11025-JA | CZ_25_07 | 13,90 |
| Sevilla | MADROÑO, EL | CAZADOR DE CHICLANA | SE-11025-JA | CZ_25_05 | 32,04 |
| Sevilla | MADROÑO, EL | CUEVAS DEL MORO | SE-11029-JA | CM_22_01 | 22,16 |
| Sevilla | MADROÑO, EL | CUEVAS DEL MORO | SE-11029-JA | CM_25_01 | 22,16 |
| Sevilla | MADROÑO, EL | CUEVAS DEL MORO | SE-11029-JA | CMOR-1A | 2,14 |
| Sevilla | MADROÑO, EL | CUEVAS DEL MORO | SE-11029-JA | CMOR-1L | 5,88 |
| Sevilla | MADROÑO, EL | CUEVAS DEL MORO | SE-11029-JA | CMOR-2L | 4,18 |
| Sevilla | MADROÑO, EL | CUEVAS DEL MORO | SE-11029-JA | CMOR-2L | 4,18 |
| Sevilla | MADROÑO, EL | CUEVAS DEL MORO | SE-11029-JA | CMOR-1L | 5,88 |
| Sevilla | MADROÑO, EL | CUEVAS DEL MORO | SE-11029-JA | CMOR-1A | 2,14 |
| Sevilla | MADROÑO, EL | CUEVAS DEL MORO | SE-11029-JA | CMOR-2L | 4,18 |
| Sevilla | MADROÑO, EL | CUEVAS DEL MORO | SE-11029-JA | CMOR-1L | 5,88 |
| Sevilla | MADROÑO, EL | CUEVAS DEL MORO | SE-11029-JA | CMOR-1A | 2,14 |
| Sevilla | MADROÑO, EL | LA BERROCOSA | SE-11008-JA | BE_PAN_01 | 0,39 |
| Sevilla | MADROÑO, EL | LA BERROCOSA | SE-11008-JA | BERR-2L | 3,96 |
| Sevilla | MADROÑO, EL | LA BERROCOSA | SE-11008-JA | BERR-7A | 1,56 |
| Sevilla | MADROÑO, EL | LA BERROCOSA | SE-11008-JA | BERR-11L | 1,20 |
| Sevilla | MADROÑO, EL | LA BERROCOSA | SE-11008-JA | BERR-10L | 3,74 |



| PROVINCIA | MUNICIPIO | MONTE | ELENCO | NOMBRE INFRAESTRUCTURA | SUPERFICIE Ha |
|-----------|-------------|--------------|-------------|------------------------|---------------|
| Sevilla | MADROÑO, EL | LA BERROCOSA | SE-11008-JA | BERR-9L | 1,71 |
| Sevilla | MADROÑO, EL | LA BERROCOSA | SE-11008-JA | BERR-3F | 1,32 |
| Sevilla | MADROÑO, EL | LA BERROCOSA | SE-11008-JA | BERR-5F | 2,15 |
| Sevilla | MADROÑO, EL | LA BERROCOSA | SE-11008-JA | BERR-4L | 3,92 |
| Sevilla | MADROÑO, EL | LA BERROCOSA | SE-11008-JA | BERR-1L | 5,90 |
| Sevilla | MADROÑO, EL | LA BERROCOSA | SE-11008-JA | BERR-8F | 4,18 |
| Sevilla | MADROÑO, EL | LA BERROCOSA | SE-11008-JA | BERR-12L | 4,73 |
| Sevilla | MADROÑO, EL | LA BERROCOSA | SE-11008-JA | BERR-6L | 20,07 |
| Sevilla | MADROÑO, EL | LA BERROCOSA | SE-11008-JA | BERR-6L | 20,07 |
| Sevilla | MADROÑO, EL | LA BERROCOSA | SE-11008-JA | BERR-12L | 4,73 |
| Sevilla | MADROÑO, EL | LA BERROCOSA | SE-11008-JA | BERR-8F | 4,18 |
| Sevilla | MADROÑO, EL | LA BERROCOSA | SE-11008-JA | BERR-1L | 5,90 |
| Sevilla | MADROÑO, EL | LA BERROCOSA | SE-11008-JA | BERR-4L | 3,92 |
| Sevilla | MADROÑO, EL | LA BERROCOSA | SE-11008-JA | BERR-5F | 2,15 |
| Sevilla | MADROÑO, EL | LA BERROCOSA | SE-11008-JA | BERR-3F | 1,32 |
| Sevilla | MADROÑO, EL | LA BERROCOSA | SE-11008-JA | BERR-9L | 1,71 |
| Sevilla | MADROÑO, EL | LA BERROCOSA | SE-11008-JA | BERR-10L | 3,74 |
| Sevilla | MADROÑO, EL | LA BERROCOSA | SE-11008-JA | BERR-11L | 1,20 |
| Sevilla | MADROÑO, EL | LA BERROCOSA | SE-11008-JA | BERR-7A | 1,56 |
| Sevilla | MADROÑO, EL | LA BERROCOSA | SE-11008-JA | BERR-2L | 3,96 |
| Sevilla | MADROÑO, EL | LA BERROCOSA | SE-11008-JA | BERR-6L | 20,07 |
| Sevilla | MADROÑO, EL | LA BERROCOSA | SE-11008-JA | BERR-12L | 4,73 |
| Sevilla | MADROÑO, EL | LA BERROCOSA | SE-11008-JA | BERR-8F | 4,18 |
| Sevilla | MADROÑO, EL | LA BERROCOSA | SE-11008-JA | BERR-1L | 5,90 |
| Sevilla | MADROÑO, EL | LA BERROCOSA | SE-11008-JA | BERR-4L | 3,92 |
| Sevilla | MADROÑO, EL | LA BERROCOSA | SE-11008-JA | BERR-5F | 2,15 |
| Sevilla | MADROÑO, EL | LA BERROCOSA | SE-11008-JA | BERR-3F | 1,32 |
| Sevilla | MADROÑO, EL | LA BERROCOSA | SE-11008-JA | BERR-9L | 1,71 |
| Sevilla | MADROÑO, EL | LA BERROCOSA | SE-11008-JA | BERR-10L | 3,74 |
| Sevilla | MADROÑO, EL | LA BERROCOSA | SE-11008-JA | BERR-11L | 1,20 |
| Sevilla | MADROÑO, EL | LA BERROCOSA | SE-11008-JA | BERR-7A | 1,56 |
| Sevilla | MADROÑO, EL | LA BERROCOSA | SE-11008-JA | BERR-2L | 3,96 |
| Sevilla | MADROÑO, EL | LA BERROCOSA | SE-11008-JA | CA_23_03 | 6,77 |



| PROVINCIA | MUNICIPIO | MONTE | ELENCO | NOMBRE INFRAESTRUCTURA | SUPERFICIE Ha |
|-----------|-------------|--------------|-------------|------------------------|---------------|
| Sevilla | MADROÑO, EL | LA BERROCOSA | SE-11008-JA | PI_23_04 | 2,38 |
| Sevilla | MADROÑO, EL | LA BERROCOSA | SE-11008-JA | BE_22_11 | 1,59 |
| Sevilla | MADROÑO, EL | LA BERROCOSA | SE-11008-JA | BE_22_09 | 3,22 |
| Sevilla | MADROÑO, EL | LA BERROCOSA | SE-11008-JA | BE_22_10 | 2,61 |
| Sevilla | MADROÑO, EL | LA BERROCOSA | SE-11008-JA | BE_22_03 | 14,18 |
| Sevilla | MADROÑO, EL | LA BERROCOSA | SE-11008-JA | BE_22_04 | 21,10 |
| Sevilla | MADROÑO, EL | LA BERROCOSA | SE-11008-JA | BE_22_05 | 13,02 |
| Sevilla | MADROÑO, EL | LA BERROCOSA | SE-11008-JA | BE_22_07 | 51,65 |
| Sevilla | MADROÑO, EL | LA BERROCOSA | SE-11008-JA | BE_22_08 | 8,42 |
| Sevilla | MADROÑO, EL | LA BERROCOSA | SE-11008-JA | PI_23_02 | 18,57 |
| Sevilla | MADROÑO, EL | LA BERROCOSA | SE-11008-JA | PI_23_01 | 24,16 |
| Sevilla | MADROÑO, EL | LA BERROCOSA | SE-11008-JA | PI_23_03 | 22,06 |
| Sevilla | MADROÑO, EL | LA BERROCOSA | SE-11008-JA | CA_23_01 | 11,45 |
| Sevilla | MADROÑO, EL | LA BERROCOSA | SE-11008-JA | CA_23_02 | 46,10 |
| Sevilla | MADROÑO, EL | LA BERROCOSA | SE-11008-JA | CA_26_03 | 6,77 |
| Sevilla | MADROÑO, EL | LA BERROCOSA | SE-11008-JA | CA_26_01 | 11,45 |
| Sevilla | MADROÑO, EL | LA BERROCOSA | SE-11008-JA | CA_26_02 | 46,10 |
| Sevilla | MADROÑO, EL | LOS PUERTOS | SE-11014-JA | PU_PAN_01 | 0,24 |
| Sevilla | MADROÑO, EL | LOS PUERTOS | SE-11014-JA | PU_24_01 | 2,53 |
| Sevilla | MADROÑO, EL | LOS PUERTOS | SE-11014-JA | PU_24_02 | 10,35 |
| Sevilla | MADROÑO, EL | LOS PUERTOS | SE-11014-JA | PU_24_03 | 1,16 |
| Sevilla | MADROÑO, EL | LOS PUERTOS | SE-11014-JA | PU_24_04 | 3,60 |
| Sevilla | MADROÑO, EL | LOS PUERTOS | SE-11014-JA | PU_24_05 | 10,59 |
| Sevilla | MADROÑO, EL | LOS PUERTOS | SE-11014-JA | PU_24_06 | 1,02 |
| Sevilla | MADROÑO, EL | LOS PUERTOS | SE-11014-JA | PV SIERRA BLANCA | 0,03 |
| Sevilla | MADROÑO, EL | LOS PUERTOS | SE-11014-JA | PUER-2L | 1,16 |
| Sevilla | MADROÑO, EL | LOS PUERTOS | SE-11014-JA | PUER-3L | 0,97 |
| Sevilla | MADROÑO, EL | LOS PUERTOS | SE-11014-JA | PUER-7L | 3,48 |
| Sevilla | MADROÑO, EL | LOS PUERTOS | SE-11014-JA | PUER-10L | 1,98 |
| Sevilla | MADROÑO, EL | LOS PUERTOS | SE-11014-JA | PUER-9L | 4,84 |
| Sevilla | MADROÑO, EL | LOS PUERTOS | SE-11014-JA | PUER-11L | 0,31 |
| Sevilla | MADROÑO, EL | LOS PUERTOS | SE-11014-JA | PUER-1L | 6,96 |
| Sevilla | MADROÑO, EL | LOS PUERTOS | SE-11014-JA | PUER-6L | 3,05 |



| PROVINCIA | MUNICIPIO | MONTE | ELENCO | NOMBRE INFRAESTRUCTURA | SUPERFICIE Ha |
|-----------|-------------|-------------|-------------|------------------------|---------------|
| Sevilla | MADROÑO, EL | LOS PUERTOS | SE-11014-JA | PUER-8L | 5,42 |
| Sevilla | MADROÑO, EL | LOS PUERTOS | SE-11014-JA | PUER-4L | 7,13 |
| Sevilla | MADROÑO, EL | LOS PUERTOS | SE-11014-JA | PUER-1F | 8,40 |
| Sevilla | MADROÑO, EL | LOS PUERTOS | SE-11014-JA | PUER-5L | 5,76 |
| Sevilla | MADROÑO, EL | LOS PUERTOS | SE-11014-JA | PUER-13L | 2,87 |
| Sevilla | MADROÑO, EL | LOS PUERTOS | SE-11014-JA | PUER-13L | 2,87 |
| Sevilla | MADROÑO, EL | LOS PUERTOS | SE-11014-JA | PUER-5L | 5,76 |
| Sevilla | MADROÑO, EL | LOS PUERTOS | SE-11014-JA | PUER-1F | 8,40 |
| Sevilla | MADROÑO, EL | LOS PUERTOS | SE-11014-JA | PUER-4L | 7,13 |
| Sevilla | MADROÑO, EL | LOS PUERTOS | SE-11014-JA | PUER-8L | 5,42 |
| Sevilla | MADROÑO, EL | LOS PUERTOS | SE-11014-JA | PUER-6L | 3,05 |
| Sevilla | MADROÑO, EL | LOS PUERTOS | SE-11014-JA | PUER-1L | 6,96 |
| Sevilla | MADROÑO, EL | LOS PUERTOS | SE-11014-JA | PUER-11L | 0,31 |
| Sevilla | MADROÑO, EL | LOS PUERTOS | SE-11014-JA | PUER-9L | 4,84 |
| Sevilla | MADROÑO, EL | LOS PUERTOS | SE-11014-JA | PUER-10L | 1,98 |
| Sevilla | MADROÑO, EL | LOS PUERTOS | SE-11014-JA | PUER-7L | 3,48 |
| Sevilla | MADROÑO, EL | LOS PUERTOS | SE-11014-JA | PUER-3L | 0,97 |
| Sevilla | MADROÑO, EL | LOS PUERTOS | SE-11014-JA | PUER-2L | 1,16 |
| Sevilla | MADROÑO, EL | LOS PUERTOS | SE-11014-JA | PUER-13L | 2,87 |
| Sevilla | MADROÑO, EL | LOS PUERTOS | SE-11014-JA | PUER-5L | 5,76 |
| Sevilla | MADROÑO, EL | LOS PUERTOS | SE-11014-JA | PUER-1F | 8,40 |
| Sevilla | MADROÑO, EL | LOS PUERTOS | SE-11014-JA | PUER-4L | 7,13 |
| Sevilla | MADROÑO, EL | LOS PUERTOS | SE-11014-JA | PUER-8L | 5,42 |
| Sevilla | MADROÑO, EL | LOS PUERTOS | SE-11014-JA | PUER-6L | 3,05 |
| Sevilla | MADROÑO, EL | LOS PUERTOS | SE-11014-JA | PUER-1L | 6,96 |
| Sevilla | MADROÑO, EL | LOS PUERTOS | SE-11014-JA | PUER-11L | 0,31 |
| Sevilla | MADROÑO, EL | LOS PUERTOS | SE-11014-JA | PUER-9L | 4,84 |
| Sevilla | MADROÑO, EL | LOS PUERTOS | SE-11014-JA | PUER-10L | 1,98 |
| Sevilla | MADROÑO, EL | LOS PUERTOS | SE-11014-JA | PUER-7L | 3,48 |
| Sevilla | MADROÑO, EL | LOS PUERTOS | SE-11014-JA | PUER-3L | 0,97 |
| Sevilla | MADROÑO, EL | LOS PUERTOS | SE-11014-JA | PUER-2L | 1,16 |
| Sevilla | MADROÑO, EL | LOS PUERTOS | SE-11014-JA | PU_24_07 | 4,36 |
| Sevilla | MADROÑO, EL | LOS PUERTOS | SE-11014-JA | PU_24_08 | 19,72 |



| PROVINCIA | MUNICIPIO | MONTE | ELENCO | NOMBRE INFRAESTRUCTURA | SUPERFICIE Ha |
|-----------|-------------------|---------------------|-------------|------------------------|---------------|
| Sevilla | MADROÑO, EL | LOS PUERTOS | SE-11014-JA | PV SIERRA BLANCA | 0,03 |
| Sevilla | MADROÑO, EL | LOS PUERTOS | SE-11014-JA | PV SIERRA BLANCA | 0,03 |
| Sevilla | MADROÑO, EL | LOS PUERTOS | SE-11014-JA | PV SIERRA BLANCA | 0,03 |
| Sevilla | MADROÑO, EL | LOS PUERTOS | SE-11014-JA | PV SIERRA BLANCA | 0,03 |
| Sevilla | MARTÍN DE LA JARA | NAVACERRADA | SE-20040-P | NAVC-1L | 8,67 |
| Sevilla | MARTÍN DE LA JARA | NAVACERRADA | SE-20040-P | NAVC-1L | 8,67 |
| Sevilla | MONTELLANO | LOS PILARES | SE-50012-AY | PL_24_02 | 6,44 |
| Sevilla | MONTELLANO | LOS PILARES | SE-50012-AY | PL_24_01 | 0,85 |
| Sevilla | MONTELLANO | SIERRA DE SAN PABLO | SE-50008-AY | SS_22_AR_02 | 1,00 |
| Sevilla | MONTELLANO | SIERRA DE SAN PABLO | SE-50008-AY | SS_22_AR_01 | 16,88 |
| Sevilla | MONTELLANO | SIERRA DE SAN PABLO | SE-50008-AY | SS_22_AR_03 | 2,52 |
| Sevilla | MONTELLANO | SIERRA DE SAN PABLO | SE-50008-AY | SS_22_AR_04 | 1,30 |
| Sevilla | MONTELLANO | SIERRA DE SAN PABLO | SE-50008-AY | PV SIERRA SAN PABLO | 0,13 |
| Sevilla | MONTELLANO | SIERRA DE SAN PABLO | SE-50008-AY | SS_24_01 | 28,32 |
| Sevilla | MONTELLANO | SIERRA DE SAN PABLO | SE-50008-AY | SS_24_03 | 18,92 |
| Sevilla | MONTELLANO | SIERRA DE SAN PABLO | SE-50008-AY | SS_24_04 | 14,68 |
| Sevilla | MONTELLANO | SIERRA DE SAN PABLO | SE-50008-AY | SS_24_02 | 26,87 |
| Sevilla | MONTELLANO | SIERRA DE SAN PABLO | SE-50008-AY | SS_22_AR_02 | 1,00 |
| Sevilla | MONTELLANO | SIERRA DE SAN PABLO | SE-50008-AY | SS_22_AR_01 | 16,88 |
| Sevilla | MONTELLANO | SIERRA DE SAN PABLO | SE-50008-AY | SS_22_AR_03 | 2,52 |
| Sevilla | MONTELLANO | SIERRA DE SAN PABLO | SE-50008-AY | SS_22_AR_04 | 1,30 |
| Sevilla | MONTELLANO | SIERRA DE SAN PABLO | SE-50008-AY | PV SIERRA SAN PABLO | 0,13 |
| Sevilla | MONTELLANO | SIERRA DE SAN PABLO | SE-50008-AY | SS_22_AR_02 | 1,00 |
| Sevilla | MONTELLANO | SIERRA DE SAN PABLO | SE-50008-AY | SS_22_AR_01 | 16,88 |
| Sevilla | MONTELLANO | SIERRA DE SAN PABLO | SE-50008-AY | SS_22_AR_03 | 2,52 |
| Sevilla | MONTELLANO | SIERRA DE SAN PABLO | SE-50008-AY | SS_22_AR_04 | 1,30 |
| Sevilla | MONTELLANO | SIERRA DE SAN PABLO | SE-50008-AY | PV SIERRA SAN PABLO | 0,13 |
| Sevilla | MONTELLANO | SIERRA DE SAN PABLO | SE-50008-AY | SS_22_AR_02 | 1,00 |
| Sevilla | MONTELLANO | SIERRA DE SAN PABLO | SE-50008-AY | SS_22_AR_01 | 16,88 |
| Sevilla | MONTELLANO | SIERRA DE SAN PABLO | SE-50008-AY | SS_22_AR_03 | 2,52 |
| Sevilla | MONTELLANO | SIERRA DE SAN PABLO | SE-50008-AY | SS_22_AR_04 | 1,30 |
| Sevilla | MONTELLANO | SIERRA DE SAN PABLO | SE-50008-AY | PV SIERRA SAN PABLO | 0,13 |
| Sevilla | MONTELLANO | SIERRA DE SAN PABLO | SE-50008-AY | SS_22_AR_02 | 1,00 |



| PROVINCIA | MUNICIPIO | MONTE | ELENCO | NOMBRE INFRAESTRUCTURA | SUPERFICIE Ha |
|-----------|------------------------|----------------------------|-------------|------------------------|---------------|
| Sevilla | MONTELLANO | SIERRA DE SAN PABLO | SE-50008-AY | SS_22_AR_01 | 16,88 |
| Sevilla | MONTELLANO | SIERRA DE SAN PABLO | SE-50008-AY | SS_22_AR_03 | 2,52 |
| Sevilla | MONTELLANO | SIERRA DE SAN PABLO | SE-50008-AY | SS_22_AR_04 | 1,30 |
| Sevilla | MONTELLANO | SIERRA DE SAN PABLO | SE-50008-AY | PV SIERRA SAN PABLO | 0,13 |
| Sevilla | MORÓN DE LA FRONTERA | EL CERRILLO | SE-10016-JA | CERR-1L | 6,24 |
| Sevilla | MORÓN DE LA FRONTERA | EL CERRILLO | SE-10016-JA | CERR-1L | 6,24 |
| Sevilla | MORÓN DE LA FRONTERA | EL CERRILLO | SE-10016-JA | CERR-1L | 6,24 |
| Sevilla | MORÓN DE LA FRONTERA | LA BEATAS | SE-20041-P | BEAT-2L | 2,47 |
| Sevilla | MORÓN DE LA FRONTERA | LA BEATAS | SE-20041-P | BEAT-1L | 3,07 |
| Sevilla | MORÓN DE LA FRONTERA | LA BEATAS | SE-20041-P | BEAT-3L | 2,63 |
| Sevilla | MORÓN DE LA FRONTERA | LA BEATAS | SE-20041-P | BEAT-3L | 2,63 |
| Sevilla | MORÓN DE LA FRONTERA | LA BEATAS | SE-20041-P | BEAT-1L | 3,07 |
| Sevilla | MORÓN DE LA FRONTERA | LA BEATAS | SE-20041-P | BEAT-2L | 2,47 |
| Sevilla | MORÓN DE LA FRONTERA | LA BEATAS | SE-20041-P | BEAT-3L | 2,63 |
| Sevilla | MORÓN DE LA FRONTERA | LA BEATAS | SE-20041-P | BEAT-1L | 3,07 |
| Sevilla | MORÓN DE LA FRONTERA | LA BEATAS | SE-20041-P | BEAT-2L | 2,47 |
| Sevilla | NAVAS DE LA CONCEPCIÓN | EL RETORTILLO | | P.V. EL RETORTILLO | 1,16 |
| Sevilla | NAVAS DE LA CONCEPCIÓN | EL RETORTILLO | | P.V. EL RETORTILLO | 1,16 |
| Sevilla | NAVAS DE LA CONCEPCIÓN | EL RETORTILLO | | P.V. EL RETORTILLO | 1,16 |
| Sevilla | NAVAS DE LA CONCEPCIÓN | EL RETORTILLO | | P.V. EL RETORTILLO | 1,16 |
| Sevilla | NAVAS DE LA CONCEPCIÓN | EL RETORTILLO | | P.V. EL RETORTILLO | 1,16 |
| Sevilla | OLIVARES | CORREDOR VERDE DE OLIVARES | SE-10020-JA | CVOL-F-2 | 2,21 |
| Sevilla | OLIVARES | CORREDOR VERDE DE OLIVARES | SE-10020-JA | CVOL-L-1 | 2,56 |
| Sevilla | OLIVARES | CORREDOR VERDE DE OLIVARES | SE-10020-JA | CVOL-F-1 | 2,85 |
| Sevilla | OLIVARES | CORREDOR VERDE DE OLIVARES | SE-10020-JA | CVOL-F-1 | 2,85 |
| Sevilla | OLIVARES | CORREDOR VERDE DE OLIVARES | SE-10020-JA | CVOL-L-1 | 2,56 |
| Sevilla | OLIVARES | CORREDOR VERDE DE OLIVARES | SE-10020-JA | CVOL-F-2 | 2,21 |
| Sevilla | OLIVARES | CORREDOR VERDE DE OLIVARES | SE-10020-JA | CVOL-F-1 | 2,85 |
| Sevilla | OLIVARES | CORREDOR VERDE DE OLIVARES | SE-10020-JA | CVOL-L-1 | 2,56 |
| Sevilla | OLIVARES | CORREDOR VERDE DE OLIVARES | SE-10020-JA | CVOL-F-2 | 2,21 |
| Sevilla | OLIVARES | CORREDOR VERDE DE OLIVARES | SE-10020-JA | CVOL-F-1 | 2,85 |
| Sevilla | OLIVARES | CORREDOR VERDE DE OLIVARES | SE-10020-JA | CVOL-L-1 | 2,56 |
| Sevilla | OLIVARES | CORREDOR VERDE DE OLIVARES | SE-10020-JA | CVOL-F-2 | 2,21 |



| PROVINCIA | MUNICIPIO | MONTE | ELENCO | NOMBRE INFRAESTRUCTURA | SUPERFICIE Ha |
|-----------|-----------|---------------------------------|-------------|------------------------|---------------|
| Sevilla | OLIVARES | CORREDOR VERDE DE OLIVARES | SE-10020-JA | CVOL-F-1 | 2,85 |
| Sevilla | OLIVARES | CORREDOR VERDE DE OLIVARES | SE-10020-JA | CVOL-L-1 | 2,56 |
| Sevilla | OLIVARES | CORREDOR VERDE DE OLIVARES | SE-10020-JA | CVOL-F-2 | 2,21 |
| Sevilla | OSUNA | Bocatinaja y Vegueta del Conejo | SE-20025-P | APAR-1L | 2,69 |
| Sevilla | OSUNA | Bocatinaja y Vegueta del Conejo | SE-20025-P | APAR-2L | 4,09 |
| Sevilla | OSUNA | Bocatinaja y Vegueta del Conejo | SE-20025-P | APAR-2L | 4,09 |
| Sevilla | OSUNA | Bocatinaja y Vegueta del Conejo | SE-20025-P | APAR-1L | 2,69 |
| Sevilla | OSUNA | EL BEJARANO | SE-20011-P | BEJA-3L | 2,68 |
| Sevilla | OSUNA | EL BEJARANO | SE-20011-P | BEJA-1L | 2,78 |
| Sevilla | OSUNA | EL BEJARANO | SE-20011-P | BEJA-2L | 2,11 |
| Sevilla | OSUNA | EL BEJARANO | SE-20011-P | BEJA-2L | 2,11 |
| Sevilla | OSUNA | EL BEJARANO | SE-20011-P | BEJA-1L | 2,78 |
| Sevilla | OSUNA | EL BEJARANO | SE-20011-P | BEJA-3L | 2,68 |
| Sevilla | OSUNA | LA CALDERONA | SE-20024-P | CALD-2L | 3,18 |
| Sevilla | OSUNA | LA CALDERONA | SE-20024-P | CALD-1L | 2,90 |
| Sevilla | OSUNA | LA CALDERONA | SE-20024-P | CALD-1L | 2,90 |
| Sevilla | OSUNA | LA CALDERONA | SE-20024-P | CALD-2L | 3,18 |
| Sevilla | OSUNA | LA GOMERA | PRIVADO | AR LA GOMERA | 0,71 |
| Sevilla | OSUNA | LA GOMERA | PRIVADO | AR LA GOMERA | 0,71 |
| Sevilla | OSUNA | LA GOMERA | PRIVADO | AR LA GOMERA | 0,71 |
| Sevilla | OSUNA | LA GOMERA | PRIVADO | AR LA GOMERA | 0,71 |
| Sevilla | OSUNA | LA GOMERA | PRIVADO | AR LA GOMERA | 0,71 |
| Sevilla | OSUNA | LOS HIGUERONES | PRIVADO | PV LOS HIGUERONES | 0,73 |
| Sevilla | OSUNA | LOS HIGUERONES | SE-20023-P | HIGU-3L | 2,88 |
| Sevilla | OSUNA | LOS HIGUERONES | SE-20023-P | HIGU-2L | 1,53 |
| Sevilla | OSUNA | LOS HIGUERONES | SE-20023-P | HIGU-1L | 0,38 |
| Sevilla | OSUNA | LOS HIGUERONES | SE-20023-P | HIGU-4L | 0,81 |
| Sevilla | OSUNA | LOS HIGUERONES | SE-20023-P | HIGU-4L | 0,81 |
| Sevilla | OSUNA | LOS HIGUERONES | SE-20023-P | HIGU-1L | 0,38 |
| Sevilla | OSUNA | LOS HIGUERONES | SE-20023-P | HIGU-2L | 1,53 |
| Sevilla | OSUNA | LOS HIGUERONES | SE-20023-P | HIGU-3L | 2,88 |
| Sevilla | OSUNA | LOS HIGUERONES | PRIVADO | PV LOS HIGUERONES | 0,73 |
| Sevilla | OSUNA | LOS HIGUERONES | PRIVADO | PV LOS HIGUERONES | 0,73 |



| PROVINCIA | MUNICIPIO | MONTE | ELENCO | NOMBRE INFRAESTRUCTURA | SUPERFICIE Ha |
|-----------|----------------------------|-----------------|-------------|------------------------|---------------|
| Sevilla | OSUNA | LOS HIGUERONES | PRIVADO | PV LOS HIGUERONES | 0,73 |
| Sevilla | OSUNA | LOS HIGUERONES | PRIVADO | PV LOS HIGUERONES | 0,73 |
| Sevilla | PEDROSO, EL | LA JAROSA | SE-50010-AY | CEDEFO EL PEDROSO | 1,59 |
| Sevilla | PEDROSO, EL | LA JAROSA | SE-50010-AY | CEDEFO EL PEDROSO | 1,59 |
| Sevilla | PEDROSO, EL | LA JAROSA | SE-50010-AY | CEDEFO EL PEDROSO | 1,59 |
| Sevilla | PEDROSO, EL | LA JAROSA | SE-50010-AY | CEDEFO EL PEDROSO | 1,59 |
| Sevilla | PEDROSO, EL | LA JAROSA | SE-50010-AY | CEDEFO EL PEDROSO | 1,59 |
| Sevilla | PEDROSO, EL | LA JAROSA | SE-50010-AY | CEDEFO EL PEDROSO | 1,59 |
| Sevilla | PEDROSO, EL | SIERRA LIMA | | P.V. SIERRA LIMA | 0,43 |
| Sevilla | PEDROSO, EL | SIERRA LIMA | | P.V. SIERRA LIMA | 0,43 |
| Sevilla | PEDROSO, EL | SIERRA LIMA | | P.V. SIERRA LIMA | 0,43 |
| Sevilla | PEDROSO, EL | SIERRA LIMA | | P.V. SIERRA LIMA | 0,43 |
| Sevilla | PEDROSO, EL | SIERRA LIMA | | P.V. SIERRA LIMA | 0,43 |
| Sevilla | PEDROSO, EL | SIERRA LIMA | | P.V. SIERRA LIMA | 0,43 |
| Sevilla | PUEBLA DE LOS INFANTES, LA | SAN CRISTÓBAL | | P.V. SAN CRISTOBAL | 0,43 |
| Sevilla | PUEBLA DE LOS INFANTES, LA | SAN CRISTÓBAL | | P.V. SAN CRISTOBAL | 0,43 |
| Sevilla | PUEBLA DE LOS INFANTES, LA | SAN CRISTÓBAL | | P.V. SAN CRISTOBAL | 0,43 |
| Sevilla | PUEBLA DE LOS INFANTES, LA | SAN CRISTÓBAL | | P.V. SAN CRISTOBAL | 0,43 |
| Sevilla | PUEBLA DE LOS INFANTES, LA | SAN CRISTÓBAL | | P.V. SAN CRISTOBAL | 0,43 |
| Sevilla | PUEBLA DEL RIO, LA | DEHESA DE ABAJO | SE-50006-AY | AR POZO DE LOS CONEJOS | 1,51 |
| Sevilla | PUEBLA DEL RIO, LA | DEHESA DE ABAJO | SE-50006-AY | AR POZO DE LOS CONEJOS | 1,51 |
| Sevilla | PUEBLA DEL RIO, LA | DEHESA DE ABAJO | SE-50006-AY | AR POZO DE LOS CONEJOS | 1,51 |
| Sevilla | PUEBLA DEL RIO, LA | DEHESA DE ABAJO | SE-50006-AY | AR POZO DE LOS CONEJOS | 1,51 |
| Sevilla | PUEBLA DEL RIO, LA | DEHESA DE ABAJO | SE-50006-AY | AR POZO DE LOS CONEJOS | 1,51 |
| Sevilla | PUEBLA DEL RIO, LA | LOS MONTES | SE-50007-AY | MO_23_05 | 15,64 |
| Sevilla | PUEBLA DEL RIO, LA | LOS MONTES | SE-50007-AY | AR COLINA | 3,33 |
| Sevilla | PUEBLA DEL RIO, LA | LOS MONTES | SE-50007-AY | PV LOS MONTES | 0,22 |
| Sevilla | PUEBLA DEL RIO, LA | LOS MONTES | SE-50007-AY | AR LOS MONTES | 13,52 |
| Sevilla | PUEBLA DEL RIO, LA | LOS MONTES | SE-10001-JA | MO_26_05 | 15,64 |
| Sevilla | PUEBLA DEL RIO, LA | LOS MONTES | SE-50007-AY | AR COLINA | 3,33 |
| Sevilla | PUEBLA DEL RIO, LA | LOS MONTES | SE-50007-AY | PV LOS MONTES | 0,22 |
| Sevilla | PUEBLA DEL RIO, LA | LOS MONTES | SE-50007-AY | AR LOS MONTES | 13,52 |
| Sevilla | PUEBLA DEL RIO, LA | LOS MONTES | SE-50007-AY | AR COLINA | 3,33 |



| PROVINCIA | MUNICIPIO | MONTE | ELENCO | NOMBRE INFRAESTRUCTURA | SUPERFICIE Ha |
|-----------|--------------------|-----------------------------|-------------|------------------------|---------------|
| Sevilla | PUEBLA DEL RÍO, LA | LOS MONTES | SE-50007-AY | PV LOS MONTES | 0,22 |
| Sevilla | PUEBLA DEL RÍO, LA | LOS MONTES | SE-50007-AY | AR LOS MONTES | 13,52 |
| Sevilla | PUEBLA DEL RÍO, LA | LOS MONTES | SE-50007-AY | AR COLINA | 3,33 |
| Sevilla | PUEBLA DEL RÍO, LA | LOS MONTES | SE-50007-AY | PV LOS MONTES | 0,22 |
| Sevilla | PUEBLA DEL RÍO, LA | LOS MONTES | SE-50007-AY | AR LOS MONTES | 13,52 |
| Sevilla | PUEBLA DEL RÍO, LA | LOS MONTES | SE-50007-AY | AR COLINA | 3,33 |
| Sevilla | PUEBLA DEL RÍO, LA | LOS MONTES | SE-50007-AY | PV LOS MONTES | 0,22 |
| Sevilla | PUEBLA DEL RÍO, LA | LOS MONTES | SE-50007-AY | AR LOS MONTES | 13,52 |
| Sevilla | PUEBLA DEL RÍO, LA | CORREDOR VERDE DE LA PUEBLA | SE-10031-JA | CVPR-L-1 | 0,51 |
| Sevilla | PUEBLA DEL RÍO, LA | CORREDOR VERDE DE LA PUEBLA | SE-10031-JA | CVPR-F-1 | 0,36 |
| Sevilla | PUEBLA DEL RÍO, LA | CORREDOR VERDE DE LA PUEBLA | SE-10031-JA | CVPR-F-1 | 0,36 |
| Sevilla | PUEBLA DEL RÍO, LA | CORREDOR VERDE DE LA PUEBLA | SE-10031-JA | CVPR-L-1 | 0,51 |
| Sevilla | PUEBLA DEL RÍO, LA | CORREDOR VERDE DE LA PUEBLA | SE-10031-JA | CVPR-F-1 | 0,36 |
| Sevilla | PUEBLA DEL RÍO, LA | CORREDOR VERDE DE LA PUEBLA | SE-10031-JA | CVPR-L-1 | 0,51 |
| Sevilla | PUEBLA DEL RÍO, LA | CORREDOR VERDE DE LA PUEBLA | SE-10031-JA | CVPR-F-1 | 0,36 |
| Sevilla | PUEBLA DEL RÍO, LA | CORREDOR VERDE DE LA PUEBLA | SE-10031-JA | CVPR-L-1 | 0,51 |
| Sevilla | PUEBLA DEL RÍO, LA | CORREDOR VERDE DE LA PUEBLA | SE-10031-JA | CVPR-F-1 | 0,36 |
| Sevilla | PUEBLA DEL RÍO, LA | DEHESA DE ABAJO | SE-50006-AY | DABA-1F | 2,68 |
| Sevilla | PUEBLA DEL RÍO, LA | DEHESA DE ABAJO | SE-50006-AY | DABA-4F | 3,04 |
| Sevilla | PUEBLA DEL RÍO, LA | DEHESA DE ABAJO | SE-50006-AY | DABA-3F | 0,65 |
| Sevilla | PUEBLA DEL RÍO, LA | DEHESA DE ABAJO | SE-50006-AY | DABA-2F | 1,62 |
| Sevilla | PUEBLA DEL RÍO, LA | DEHESA DE ABAJO | SE-50006-AY | DABA-1L | 4,38 |
| Sevilla | PUEBLA DEL RÍO, LA | DEHESA DE ABAJO | SE-50006-AY | DABA-2L | 3,75 |
| Sevilla | PUEBLA DEL RÍO, LA | DEHESA DE ABAJO | SE-50006-AY | DABA-2L | 3,75 |
| Sevilla | PUEBLA DEL RÍO, LA | DEHESA DE ABAJO | SE-50006-AY | DABA-1L | 4,38 |
| Sevilla | PUEBLA DEL RÍO, LA | DEHESA DE ABAJO | SE-50006-AY | DABA-2F | 1,62 |



| PROVINCIA | MUNICIPIO | MONTE | ELENCO | NOMBRE INFRAESTRUCTURA | SUPERFICIE Ha |
|-----------|--------------------|-----------------|-------------|------------------------|---------------|
| Sevilla | PUEBLA DEL RÍO, LA | DEHESA DE ABAJO | SE-50006-AY | DABA-3F | 0,65 |
| Sevilla | PUEBLA DEL RÍO, LA | DEHESA DE ABAJO | SE-50006-AY | DABA-4F | 3,04 |
| Sevilla | PUEBLA DEL RÍO, LA | DEHESA DE ABAJO | SE-50006-AY | DABA-1F | 2,68 |
| Sevilla | PUEBLA DEL RÍO, LA | DEHESA DE ABAJO | SE-50006-AY | DABA-2L | 3,75 |
| Sevilla | PUEBLA DEL RÍO, LA | DEHESA DE ABAJO | SE-50006-AY | DABA-1L | 4,38 |
| Sevilla | PUEBLA DEL RÍO, LA | DEHESA DE ABAJO | SE-50006-AY | DABA-2F | 1,62 |
| Sevilla | PUEBLA DEL RÍO, LA | DEHESA DE ABAJO | SE-50006-AY | DABA-3F | 0,65 |
| Sevilla | PUEBLA DEL RÍO, LA | DEHESA DE ABAJO | SE-50006-AY | DABA-4F | 3,04 |
| Sevilla | PUEBLA DEL RÍO, LA | DEHESA DE ABAJO | SE-50006-AY | DABA-1F | 2,68 |
| Sevilla | PUEBLA DEL RÍO, LA | DEHESA DE ABAJO | SE-50006-AY | DABA-2L | 3,75 |
| Sevilla | PUEBLA DEL RÍO, LA | DEHESA DE ABAJO | SE-50006-AY | DABA-1L | 4,38 |
| Sevilla | PUEBLA DEL RÍO, LA | DEHESA DE ABAJO | SE-50006-AY | DABA-2F | 1,62 |
| Sevilla | PUEBLA DEL RÍO, LA | DEHESA DE ABAJO | SE-50006-AY | DABA-3F | 0,65 |
| Sevilla | PUEBLA DEL RÍO, LA | DEHESA DE ABAJO | SE-50006-AY | DABA-4F | 3,04 |
| Sevilla | PUEBLA DEL RÍO, LA | DEHESA DE ABAJO | SE-50006-AY | DABA-1F | 2,68 |
| Sevilla | PUEBLA DEL RÍO, LA | DEHESA DE ABAJO | SE-50006-AY | DABA-2L | 3,75 |
| Sevilla | PUEBLA DEL RÍO, LA | DEHESA DE ABAJO | SE-50006-AY | DABA-1L | 4,38 |
| Sevilla | PUEBLA DEL RÍO, LA | DEHESA DE ABAJO | SE-50006-AY | DABA-2F | 1,62 |
| Sevilla | PUEBLA DEL RÍO, LA | DEHESA DE ABAJO | SE-50006-AY | DABA-3F | 0,65 |
| Sevilla | PUEBLA DEL RÍO, LA | DEHESA DE ABAJO | SE-50006-AY | DABA-4F | 3,04 |
| Sevilla | PUEBLA DEL RÍO, LA | DEHESA DE ABAJO | SE-50006-AY | DABA-1F | 2,68 |
| Sevilla | PUEBLA DEL RÍO, LA | LOS MONTES | SE-50007-AY | MONT-1A | 2,33 |
| Sevilla | PUEBLA DEL RÍO, LA | LOS MONTES | SE-50007-AY | MONT-4L | 3,60 |
| Sevilla | PUEBLA DEL RÍO, LA | LOS MONTES | SE-50007-AY | MONT-2L | 0,64 |
| Sevilla | PUEBLA DEL RÍO, LA | LOS MONTES | SE-50007-AY | MONT-4F | 4,60 |
| Sevilla | PUEBLA DEL RÍO, LA | LOS MONTES | SE-50007-AY | MONT-3F | 2,98 |
| Sevilla | PUEBLA DEL RÍO, LA | LOS MONTES | SE-50007-AY | MONT-3L | 1,39 |
| Sevilla | PUEBLA DEL RÍO, LA | LOS MONTES | SE-50007-AY | MONT-2F | 5,53 |
| Sevilla | PUEBLA DEL RÍO, LA | LOS MONTES | SE-50007-AY | MONT-1L | 5,69 |
| Sevilla | PUEBLA DEL RÍO, LA | LOS MONTES | SE-50007-AY | MONT-1F | 6,24 |
| Sevilla | PUEBLA DEL RÍO, LA | LOS MONTES | SE-50007-AY | MONT-1F | 6,24 |
| Sevilla | PUEBLA DEL RÍO, LA | LOS MONTES | SE-50007-AY | MONT-1L | 5,69 |
| Sevilla | PUEBLA DEL RÍO, LA | LOS MONTES | SE-50007-AY | MONT-2F | 5,53 |
| Sevilla | PUEBLA DEL RÍO, LA | LOS MONTES | SE-50007-AY | MONT-3L | 1,39 |



| PROVINCIA | MUNICIPIO | MONTE | ELENCO | NOMBRE INFRAESTRUCTURA | SUPERFICIE Ha |
|-----------|--------------------|------------|-------------|------------------------|---------------|
| Sevilla | PUEBLA DEL RÍO, LA | LOS MONTES | SE-50007-AY | MONT-3F | 2,98 |
| Sevilla | PUEBLA DEL RÍO, LA | LOS MONTES | SE-50007-AY | MONT-4F | 4,60 |
| Sevilla | PUEBLA DEL RÍO, LA | LOS MONTES | SE-50007-AY | MONT-2L | 0,64 |
| Sevilla | PUEBLA DEL RÍO, LA | LOS MONTES | SE-50007-AY | MONT-4L | 3,60 |
| Sevilla | PUEBLA DEL RÍO, LA | LOS MONTES | SE-50007-AY | MONT-1A | 2,33 |
| Sevilla | PUEBLA DEL RÍO, LA | LOS MONTES | SE-50007-AY | MONT-1F | 6,24 |
| Sevilla | PUEBLA DEL RÍO, LA | LOS MONTES | SE-50007-AY | MONT-1L | 5,69 |
| Sevilla | PUEBLA DEL RÍO, LA | LOS MONTES | SE-50007-AY | MONT-2F | 5,53 |
| Sevilla | PUEBLA DEL RÍO, LA | LOS MONTES | SE-50007-AY | MONT-3L | 1,39 |
| Sevilla | PUEBLA DEL RÍO, LA | LOS MONTES | SE-50007-AY | MONT-3F | 2,98 |
| Sevilla | PUEBLA DEL RÍO, LA | LOS MONTES | SE-50007-AY | MONT-4F | 4,60 |
| Sevilla | PUEBLA DEL RÍO, LA | LOS MONTES | SE-50007-AY | MONT-2L | 0,64 |
| Sevilla | PUEBLA DEL RÍO, LA | LOS MONTES | SE-50007-AY | MONT-4L | 3,60 |
| Sevilla | PUEBLA DEL RÍO, LA | LOS MONTES | SE-50007-AY | MONT-1A | 2,33 |
| Sevilla | PUEBLA DEL RÍO, LA | LOS MONTES | SE-50007-AY | MONT-1F | 6,24 |
| Sevilla | PUEBLA DEL RÍO, LA | LOS MONTES | SE-50007-AY | MONT-1L | 5,69 |
| Sevilla | PUEBLA DEL RÍO, LA | LOS MONTES | SE-50007-AY | MONT-2F | 5,53 |
| Sevilla | PUEBLA DEL RÍO, LA | LOS MONTES | SE-50007-AY | MONT-3L | 1,39 |
| Sevilla | PUEBLA DEL RÍO, LA | LOS MONTES | SE-50007-AY | MONT-3F | 2,98 |
| Sevilla | PUEBLA DEL RÍO, LA | LOS MONTES | SE-50007-AY | MONT-4F | 4,60 |
| Sevilla | PUEBLA DEL RÍO, LA | LOS MONTES | SE-50007-AY | MONT-2L | 0,64 |
| Sevilla | PUEBLA DEL RÍO, LA | LOS MONTES | SE-50007-AY | MONT-4L | 3,60 |
| Sevilla | PUEBLA DEL RÍO, LA | LOS MONTES | SE-50007-AY | MONT-1A | 2,33 |
| Sevilla | PUEBLA DEL RÍO, LA | LOS MONTES | SE-50007-AY | MONT-1F | 6,24 |
| Sevilla | PUEBLA DEL RÍO, LA | LOS MONTES | SE-50007-AY | MONT-1L | 5,69 |
| Sevilla | PUEBLA DEL RÍO, LA | LOS MONTES | SE-50007-AY | MONT-2F | 5,53 |
| Sevilla | PUEBLA DEL RÍO, LA | LOS MONTES | SE-50007-AY | MONT-3L | 1,39 |
| Sevilla | PUEBLA DEL RÍO, LA | LOS MONTES | SE-50007-AY | MONT-3F | 2,98 |
| Sevilla | PUEBLA DEL RÍO, LA | LOS MONTES | SE-50007-AY | MONT-4F | 4,60 |
| Sevilla | PUEBLA DEL RÍO, LA | LOS MONTES | SE-50007-AY | MONT-2L | 0,64 |
| Sevilla | PUEBLA DEL RÍO, LA | LOS MONTES | SE-50007-AY | MONT-1A | 2,33 |
| Sevilla | PUEBLA DEL RÍO, LA | LOS MONTES | SE-50007-AY | MONT-4L | 3,60 |
| Sevilla | PUEBLA DEL RÍO, LA | LOS MONTES | SE-50007-AY | MO_24_08 | 29,87 |



| PROVINCIA | MUNICIPIO | MONTE | ELENCO | NOMBRE INFRAESTRUCTURA | SUPERFICIE Ha |
|-----------|------------------------|-----------------------------|-------------|-------------------------|---------------|
| Sevilla | PUEBLA DEL RÍO, LA | LOS MONTES | SE-50007-AY | MO_24_01 | 6,82 |
| Sevilla | PUEBLA DEL RÍO, LA | LOS MONTES | SE-50007-AY | MO_24_02 | 9,66 |
| Sevilla | PUEBLA DEL RÍO, LA | LOS MONTES | SE-50007-AY | MO_24_04 | 4,44 |
| Sevilla | PUEBLA DEL RÍO, LA | LOS MONTES | SE-50007-AY | MO_24_06 | 7,79 |
| Sevilla | PUEBLA DEL RÍO, LA | LOS MONTES | SE-50007-AY | MO_24_03 | 3,72 |
| Sevilla | PUEBLA DEL RÍO, LA | LOS MONTES | SE-50007-AY | MO_24_07 | 4,50 |
| Sevilla | REAL DE LA JARA, EL | LA PADRONA | | P.V. LA PADRONA | 1,24 |
| Sevilla | REAL DE LA JARA, EL | LA PADRONA | | P.V. LA PADRONA | 1,24 |
| Sevilla | REAL DE LA JARA, EL | LA PADRONA | | P.V. LA PADRONA | 1,24 |
| Sevilla | REAL DE LA JARA, EL | LA PADRONA | | P.V. LA PADRONA | 1,24 |
| Sevilla | REAL DE LA JARA, EL | LA PADRONA | | P.V. LA PADRONA | 1,24 |
| Sevilla | REAL DE LA JARA, EL | LA PADRONA | | P.V. LA PADRONA | 1,24 |
| Sevilla | RONQUILLO, EL | UMBRÍA DE SANTA FÉ | SE-30004-AY | UMSF-1L | 6,50 |
| Sevilla | RONQUILLO, EL | UMBRÍA DE SANTA FÉ | SE-30004-AY | UMSF-1L | 6,50 |
| Sevilla | RONQUILLO, EL | UMBRÍA DE SANTA FÉ | SE-30004-AY | UMSF-1L | 6,50 |
| Sevilla | RONQUILLO, EL | UMBRÍA DE SANTA FÉ | SE-30004-AY | UMSF-1L | 6,50 |
| Sevilla | RONQUILLO, EL | UMBRÍA DE SANTA FÉ | SE-30004-AY | UMSF-1L | 6,50 |
| Sevilla | SAN NICOLAS DEL PUERTO | A.R. NACIMIENTO DEL HUÉZNAR | | A.R. NACIMIENTO HUEZNAR | 1,43 |
| Sevilla | SAN NICOLAS DEL PUERTO | A.R. NACIMIENTO DEL HUÉZNAR | | A.R. NACIMIENTO HUEZNAR | 1,43 |
| Sevilla | SAN NICOLAS DEL PUERTO | A.R. NACIMIENTO DEL HUÉZNAR | | A.R. NACIMIENTO HUEZNAR | 1,43 |
| Sevilla | SAN NICOLAS DEL PUERTO | A.R. NACIMIENTO DEL HUÉZNAR | | A.R. NACIMIENTO HUEZNAR | 1,43 |
| Sevilla | SAN NICOLAS DEL PUERTO | A.R. NACIMIENTO DEL HUÉZNAR | | A.R. NACIMIENTO HUEZNAR | 1,43 |
| Sevilla | SAN NICOLAS DEL PUERTO | A.R. NACIMIENTO DEL HUÉZNAR | | A.R. NACIMIENTO HUEZNAR | 1,43 |
| Sevilla | SAN NICOLAS DEL PUERTO | CERRO DEL HIERRO | SE-11047-JA | CHSN-3L | 0,23 |
| Sevilla | SAN NICOLAS DEL PUERTO | CERRO DEL HIERRO | SE-11047-JA | CHSN-1L | 5,27 |
| Sevilla | SAN NICOLAS DEL PUERTO | CERRO DEL HIERRO | SE-11047-JA | CHSN-2L | 0,85 |
| Sevilla | SAN NICOLAS DEL PUERTO | CERRO DEL HIERRO | SE-11047-JA | CHSN-1F | 3,30 |
| Sevilla | SAN NICOLAS DEL PUERTO | CERRO DEL HIERRO | SE-11047-JA | CHSN-1F | 3,30 |
| Sevilla | SAN NICOLAS DEL PUERTO | CERRO DEL HIERRO | SE-11047-JA | CHSN-2L | 0,85 |
| Sevilla | SAN NICOLAS DEL PUERTO | CERRO DEL HIERRO | SE-11047-JA | CHSN-1L | 5,27 |
| Sevilla | SAN NICOLAS DEL PUERTO | CERRO DEL HIERRO | SE-11047-JA | CHSN-3L | 0,23 |
| Sevilla | SAN NICOLAS DEL PUERTO | CERRO DEL HIERRO | SE-11047-JA | CHSN-1F | 3,30 |
| Sevilla | SAN NICOLAS DEL PUERTO | CERRO DEL HIERRO | SE-11047-JA | CHSN-2L | 0,85 |



| PROVINCIA | MUNICIPIO | MONTE | ELENCO | NOMBRE INFRAESTRUCTURA | SUPERFICIE Ha |
|-----------|------------------------|---------------------------------|-------------|------------------------|---------------|
| Sevilla | SAN NICOLAS DEL PUERTO | CERRO DEL HIERRO | SE-11047-JA | CHSN-1L | 5,27 |
| Sevilla | SAN NICOLAS DEL PUERTO | CERRO DEL HIERRO | SE-11047-JA | CHSN-3L | 0,23 |
| Sevilla | SAN NICOLAS DEL PUERTO | CERRO DEL HIERRO | SE-11047-JA | CHSN-1F | 3,30 |
| Sevilla | SAN NICOLAS DEL PUERTO | CERRO DEL HIERRO | SE-11047-JA | CHSN-2L | 0,85 |
| Sevilla | SAN NICOLAS DEL PUERTO | CERRO DEL HIERRO | SE-11047-JA | CHSN-1L | 5,27 |
| Sevilla | SAN NICOLAS DEL PUERTO | CERRO DEL HIERRO | SE-11047-JA | CHSN-3L | 0,23 |
| Sevilla | SAN NICOLAS DEL PUERTO | CERRO DEL HIERRO | SE-11047-JA | CHSN-1F | 3,30 |
| Sevilla | SAN NICOLAS DEL PUERTO | CERRO DEL HIERRO | SE-11047-JA | CHSN-2L | 0,85 |
| Sevilla | SAN NICOLAS DEL PUERTO | CERRO DEL HIERRO | SE-11047-JA | CHSN-1L | 5,27 |
| Sevilla | SAN NICOLAS DEL PUERTO | CERRO DEL HIERRO | SE-11047-JA | CHSN-3L | 0,23 |
| Sevilla | SAN NICOLAS DEL PUERTO | CERRO DEL HIERRO DE SAN NICOLÁS | SE-11047-JA | CH_22_01 | 28,23 |
| Sevilla | SAN NICOLAS DEL PUERTO | CERRO DEL HIERRO DE SAN NICOLÁS | SE-11047-JA | CH_22_02 | 0,34 |
| Sevilla | SAN NICOLAS DEL PUERTO | CERRO DEL HIERRO DE SAN NICOLÁS | SE-11047-JA | CH_22_03 | 6,31 |
| Sevilla | SAN NICOLAS DEL PUERTO | CERRO DEL HIERRO DE SAN NICOLÁS | SE-11047-JA | CH_22_05 | 3,16 |
| Sevilla | SAN NICOLAS DEL PUERTO | CERRO DEL HIERRO DE SAN NICOLÁS | SE-11047-JA | CH_22_06 | 0,87 |
| Sevilla | SAN NICOLAS DEL PUERTO | CERRO DEL HIERRO DE SAN NICOLÁS | SE-11047-JA | CH_22_07 | 8,85 |
| Sevilla | SAN NICOLAS DEL PUERTO | CERRO DEL HIERRO DE SAN NICOLÁS | SE-11047-JA | CH_22_08 | 3,80 |
| Sevilla | SAN NICOLAS DEL PUERTO | CERRO DEL HIERRO DE SAN NICOLÁS | SE-11047-JA | CH_22_09 | 3,81 |
| Sevilla | SAN NICOLAS DEL PUERTO | CERRO DEL HIERRO DE SAN NICOLÁS | SE-11047-JA | CH_22_13 | 0,21 |
| Sevilla | SAN NICOLAS DEL PUERTO | CERRO DEL HIERRO DE SAN NICOLÁS | SE-11047-JA | CH_23_01 | 28,23 |
| Sevilla | SAN NICOLAS DEL PUERTO | CERRO DEL HIERRO DE SAN NICOLÁS | SE-11047-JA | CH_23_02 | 0,34 |
| Sevilla | SAN NICOLAS DEL PUERTO | CERRO DEL HIERRO DE SAN NICOLÁS | SE-11047-JA | CH_23_03 | 6,31 |
| Sevilla | SAN NICOLAS DEL PUERTO | CERRO DEL HIERRO DE SAN NICOLÁS | SE-11047-JA | CH_23_05 | 3,16 |
| Sevilla | SAN NICOLAS DEL PUERTO | CERRO DEL HIERRO DE SAN NICOLÁS | SE-11047-JA | CH_23_06 | 0,87 |
| Sevilla | SAN NICOLAS DEL PUERTO | CERRO DEL HIERRO DE SAN NICOLÁS | SE-11047-JA | CH_23_07 | 8,85 |



| PROVINCIA | MUNICIPIO | MONTE | ELENCO | NOMBRE INFRAESTRUCTURA | SUPERFICIE Ha |
|-----------|------------------------|---------------------------------|-------------|------------------------|---------------|
| | | COLÁS | | | |
| Sevilla | SAN NICOLAS DEL PUERTO | CERRO DEL HIERRO DE SAN NICOLÁS | SE-11047-JA | CH_23_08 | 3,80 |
| Sevilla | SAN NICOLAS DEL PUERTO | CERRO DEL HIERRO DE SAN NICOLÁS | SE-11047-JA | CH_23_09 | 3,81 |
| Sevilla | SAN NICOLAS DEL PUERTO | CERRO DEL HIERRO DE SAN NICOLÁS | SE-11047-JA | CH_23_13 | 0,21 |
| Sevilla | SAN NICOLAS DEL PUERTO | CERRO DEL HIERRO DE SAN NICOLÁS | SE-11047-JA | CH_24_01 | 28,23 |
| Sevilla | SAN NICOLAS DEL PUERTO | CERRO DEL HIERRO DE SAN NICOLÁS | SE-11047-JA | CH_24_02 | 0,34 |
| Sevilla | SAN NICOLAS DEL PUERTO | CERRO DEL HIERRO DE SAN NICOLÁS | SE-11047-JA | CH_24_03 | 6,31 |
| Sevilla | SAN NICOLAS DEL PUERTO | CERRO DEL HIERRO DE SAN NICOLÁS | SE-11047-JA | CH_24_05 | 3,16 |
| Sevilla | SAN NICOLAS DEL PUERTO | CERRO DEL HIERRO DE SAN NICOLÁS | SE-11047-JA | CH_24_06 | 0,87 |
| Sevilla | SAN NICOLAS DEL PUERTO | CERRO DEL HIERRO DE SAN NICOLÁS | SE-11047-JA | CH_24_07 | 8,85 |
| Sevilla | SAN NICOLAS DEL PUERTO | CERRO DEL HIERRO DE SAN NICOLÁS | SE-11047-JA | CH_24_08 | 3,80 |
| Sevilla | SAN NICOLAS DEL PUERTO | CERRO DEL HIERRO DE SAN NICOLÁS | SE-11047-JA | CH_24_09 | 3,81 |
| Sevilla | SAN NICOLAS DEL PUERTO | CERRO DEL HIERRO DE SAN NICOLÁS | SE-11047-JA | CH_24_13 | 0,21 |
| Sevilla | SAN NICOLAS DEL PUERTO | CERRO DEL HIERRO DE SAN NICOLÁS | SE-11047-JA | CH_25_01 | 28,23 |
| Sevilla | SAN NICOLAS DEL PUERTO | CERRO DEL HIERRO DE SAN NICOLÁS | SE-11047-JA | CH_25_02 | 0,34 |
| Sevilla | SAN NICOLAS DEL PUERTO | CERRO DEL HIERRO DE SAN NICOLÁS | SE-11047-JA | CH_25_03 | 6,31 |
| Sevilla | SAN NICOLAS DEL PUERTO | CERRO DEL HIERRO DE SAN NICOLÁS | SE-11047-JA | CH_25_05 | 3,16 |
| Sevilla | SAN NICOLAS DEL PUERTO | CERRO DEL HIERRO DE SAN NICOLÁS | SE-11047-JA | CH_25_06 | 0,87 |
| Sevilla | SAN NICOLAS DEL PUERTO | CERRO DEL HIERRO DE SAN NICOLÁS | SE-11047-JA | CH_25_07 | 8,85 |
| Sevilla | SAN NICOLAS DEL PUERTO | CERRO DEL HIERRO DE SAN NICOLÁS | SE-11047-JA | CH_25_08 | 3,80 |
| Sevilla | SAN NICOLAS DEL PUERTO | CERRO DEL HIERRO DE SAN NICOLÁS | SE-11047-JA | CH_25_09 | 3,81 |
| Sevilla | SAN NICOLAS DEL PUERTO | CERRO DEL HIERRO DE SAN NICOLÁS | SE-11047-JA | CH_25_13 | 0,21 |



| PROVINCIA | MUNICIPIO | MONTE | ELENCO | NOMBRE INFRAESTRUCTURA | SUPERFICIE Ha |
|-----------|------------------------|--|-------------|------------------------|---------------|
| | | COLÁS | | | |
| Sevilla | SAN NICOLAS DEL PUERTO | CERRO DEL HIERRO DE SAN NICOLÁS | SE-11047-JA | CH_26_01 | 28,23 |
| Sevilla | SAN NICOLAS DEL PUERTO | CERRO DEL HIERRO DE SAN NICOLÁS | SE-11047-JA | CH_26_02 | 0,34 |
| Sevilla | SAN NICOLAS DEL PUERTO | CERRO DEL HIERRO DE SAN NICOLÁS | SE-11047-JA | CH_26_03 | 6,31 |
| Sevilla | SAN NICOLAS DEL PUERTO | CERRO DEL HIERRO DE SAN NICOLÁS | SE-11047-JA | CH_26_05 | 3,16 |
| Sevilla | SAN NICOLAS DEL PUERTO | CERRO DEL HIERRO DE SAN NICOLÁS | SE-11047-JA | CH_26_06 | 0,87 |
| Sevilla | SAN NICOLAS DEL PUERTO | CERRO DEL HIERRO DE SAN NICOLÁS | SE-11047-JA | CH_26_07 | 8,85 |
| Sevilla | SAN NICOLAS DEL PUERTO | CERRO DEL HIERRO DE SAN NICOLÁS | SE-11047-JA | CH_26_08 | 3,80 |
| Sevilla | SAN NICOLAS DEL PUERTO | CERRO DEL HIERRO DE SAN NICOLÁS | SE-11047-JA | CH_26_09 | 3,81 |
| Sevilla | SAN NICOLAS DEL PUERTO | CERRO DEL HIERRO DE SAN NICOLÁS | SE-11047-JA | CH_26_13 | 0,21 |
| Sevilla | SAN NICOLAS DEL PUERTO | CERRO DEL HIERRO DE SAN NICOLÁS | SE-11047-JA | CH_25_01 | 28,23 |
| Sevilla | SAN NICOLAS DEL PUERTO | CERRO DEL HIERRO DE SAN NICOLÁS | SE-11047-JA | CH_25_02 | 0,34 |
| Sevilla | SAN NICOLAS DEL PUERTO | CERRO DEL HIERRO DE SAN NICOLÁS | SE-11047-JA | CH_25_03 | 6,31 |
| Sevilla | SAN NICOLAS DEL PUERTO | CERRO DEL HIERRO DE SAN NICOLÁS | SE-11047-JA | CH_25_05 | 3,16 |
| Sevilla | SAN NICOLAS DEL PUERTO | CERRO DEL HIERRO DE SAN NICOLÁS | SE-11047-JA | CH_25_06 | 0,87 |
| Sevilla | SAN NICOLAS DEL PUERTO | CERRO DEL HIERRO DE SAN NICOLÁS | SE-11047-JA | CH_25_07 | 8,85 |
| Sevilla | SAN NICOLAS DEL PUERTO | CERRO DEL HIERRO DE SAN NICOLÁS | SE-11047-JA | CH_25_08 | 3,80 |
| Sevilla | SAN NICOLAS DEL PUERTO | CERRO DEL HIERRO DE SAN NICOLÁS | SE-11047-JA | CH_25_09 | 3,81 |
| Sevilla | SAN NICOLAS DEL PUERTO | CERRO DEL HIERRO DE SAN NICOLÁS | SE-11047-JA | CH_25_13 | 0,21 |
| Sevilla | SAN NICOLAS DEL PUERTO | CERRO DEL HIERRO DE SAN NICOLAS DEL PUERTO | SE-11047-JA | A.R CERRO HIER | 1,80 |
| Sevilla | SAN NICOLAS DEL PUERTO | CERRO DEL HIERRO DE SAN NICOLAS DEL PUERTO | SE-11047-JA | A.R CERRO HIER | 1,80 |
| Sevilla | SAN NICOLAS DEL PUERTO | CERRO DEL HIERRO DE SAN NI- | SE-11047-JA | A.R CERRO HIER | 1,80 |



| PROVINCIA | MUNICIPIO | MONTE | ELENCO | NOMBRE INFRAESTRUCTURA | SUPERFICIE Ha |
|-----------|------------------------|--|-------------|------------------------|---------------|
| | | COLAS DEL PUERTO | | | |
| Sevilla | SAN NICOLAS DEL PUERTO | CERRO DEL HIERRO DE SAN NICOLAS DEL PUERTO | SE-11047-JA | A.R. CERRO HIER | 1,80 |
| Sevilla | SAN NICOLAS DEL PUERTO | CERRO DEL HIERRO DE SAN NICOLAS DEL PUERTO | SE-11047-JA | A.R. CERRO HIER | 1,80 |
| Sevilla | SAN NICOLAS DEL PUERTO | RIBERA DEL HUESNA DE SAN NICOLAS DEL PUERTO | SE-10032-JA | SV_22_01 | 11,88 |
| Sevilla | SAN NICOLAS DEL PUERTO | RIBERA DEL HUESNA DE SAN NICOLAS DEL PUERTO | SE-10032-JA | SV_22_02 | 2,75 |
| Sevilla | SAN NICOLAS DEL PUERTO | RIBERA DEL HUESNA DE SAN NICOLAS DEL PUERTO | SE-10032-JA | A.R. NAC. HUEZNAR | 1,43 |
| Sevilla | SAN NICOLAS DEL PUERTO | RIBERA DEL HUESNA DE SAN NICOLAS DEL PUERTO | SE-10032-JA | A.R. EL MARTINETE | 4,24 |
| Sevilla | SAN NICOLAS DEL PUERTO | RIBERA DEL HUESNA DE SAN NICOLAS DEL PUERTO | SE-10032-JA | A.R. NAC. HUEZNAR | 1,43 |
| Sevilla | SAN NICOLAS DEL PUERTO | RIBERA DEL HUESNA DE SAN NICOLAS DEL PUERTO | SE-10032-JA | A.R. EL MARTINETE | 4,24 |
| Sevilla | SAN NICOLAS DEL PUERTO | RIBERA DEL HUESNA DE SAN NICOLAS DEL PUERTO | SE-10032-JA | A.R. NAC. HUEZNAR | 1,43 |
| Sevilla | SAN NICOLAS DEL PUERTO | RIBERA DEL HUESNA DE SAN NICOLAS DEL PUERTO | SE-10032-JA | A.R. EL MARTINETE | 4,24 |
| Sevilla | SAN NICOLAS DEL PUERTO | RIBERA DEL HUESNA DE SAN NICOLAS DEL PUERTO | SE-10032-JA | A.R. NAC. HUEZNAR | 1,43 |
| Sevilla | SAN NICOLAS DEL PUERTO | RIBERA DEL HUESNA DE SAN NICOLAS DEL PUERTO | SE-10032-JA | A.R. EL MARTINETE | 4,24 |
| Sevilla | SAN NICOLAS DEL PUERTO | RIBERA DEL HUESNA DE SAN NICOLAS DEL PUERTO | SE-10032-JA | A.R. NAC. HUEZNAR | 1,43 |
| Sevilla | SAN NICOLAS DEL PUERTO | RIBERA DEL HUESNA DE SAN NICOLAS DEL PUERTO | SE-10032-JA | A.R. EL MARTINETE | 4,24 |
| Sevilla | SAN NICOLAS DEL PUERTO | RIBERA DEL HUESNA DE SAN NICOLAS DEL PUERTO | SE-10032-JA | A.R. NAC. HUEZNAR | 1,43 |
| Sevilla | SAN NICOLAS DEL PUERTO | RIBERA DEL HUESNA DE SAN NICOLAS DEL PUERTO | SE-10032-JA | A.R. EL MARTINETE | 4,24 |
| Sevilla | SAN NICOLAS DEL PUERTO | RIBERA DEL HUESNAR DE SAN NICOLÁS DEL PUERTO | SE-10032-JA | RHUE-2A | 3,44 |
| Sevilla | SAN NICOLAS DEL PUERTO | RIBERA DEL HUESNAR DE SAN NICOLÁS DEL PUERTO | SE-10032-JA | RHUE-1A | 2,46 |
| Sevilla | SAN NICOLAS DEL PUERTO | RIBERA DEL HUESNAR DE SAN NICOLÁS DEL PUERTO | SE-10032-JA | RHUE-3A | 2,00 |
| Sevilla | SAN NICOLAS DEL PUERTO | RIBERA DEL HUESNAR DE SAN NICOLÁS DEL PUERTO | SE-10032-JA | RHUE-3A | 2,00 |
| Sevilla | SAN NICOLAS DEL PUERTO | RIBERA DEL HUESNAR DE SAN | SE-10032-JA | RHUE-1A | 2,46 |



| PROVINCIA | MUNICIPIO | MONTE | ELENCO | NOMBRE INFRAESTRUCTURA | SUPERFICIE Ha |
|-----------|------------------------|--|-------------|------------------------|---------------|
| | | NICOLÁS DEL PUERTO | | | |
| Sevilla | SAN NICOLAS DEL PUERTO | RIBERA DEL HUESNAR DE SAN NICOLÁS DEL PUERTO | SE-10032-JA | RHUE-2A | 3,44 |
| Sevilla | SAN NICOLAS DEL PUERTO | RIBERA DEL HUESNAR DE SAN NICOLÁS DEL PUERTO | SE-10032-JA | RHUE-3A | 2,00 |
| Sevilla | SAN NICOLAS DEL PUERTO | RIBERA DEL HUESNAR DE SAN NICOLÁS DEL PUERTO | SE-10032-JA | RHUE-1A | 2,46 |
| Sevilla | SAN NICOLAS DEL PUERTO | RIBERA DEL HUESNAR DE SAN NICOLÁS DEL PUERTO | SE-10032-JA | RHUE-2A | 3,44 |
| Sevilla | SAN NICOLAS DEL PUERTO | RIBERA DEL HUESNAR DE SAN NICOLÁS DEL PUERTO | SE-10032-JA | RHUE-3A | 2,00 |
| Sevilla | SAN NICOLAS DEL PUERTO | RIBERA DEL HUESNAR DE SAN NICOLÁS DEL PUERTO | SE-10032-JA | RHUE-1A | 2,46 |
| Sevilla | SAN NICOLAS DEL PUERTO | RIBERA DEL HUESNAR DE SAN NICOLÁS DEL PUERTO | SE-10032-JA | RHUE-2A | 3,44 |
| Sevilla | SAN NICOLAS DEL PUERTO | RIBERA DEL HUESNAR DE SAN NICOLÁS DEL PUERTO | SE-10032-JA | RHUE-3A | 2,00 |
| Sevilla | SAN NICOLAS DEL PUERTO | RIBERA DEL HUESNAR DE SAN NICOLÁS DEL PUERTO | SE-10032-JA | RHUE-1A | 2,46 |
| Sevilla | SAN NICOLAS DEL PUERTO | RIBERA DEL HUESNAR DE SAN NICOLÁS DEL PUERTO | SE-10032-JA | RHUE-2A | 3,44 |
| Sevilla | SANLUCAR LA MAYOR | CORREDOR VERDE | SE-10019-JA | AR LAS DOBLAS | 12,01 |
| Sevilla | SANLUCAR LA MAYOR | CORREDOR VERDE | SE-10019-JA | AR LAS DOBLAS | 12,01 |
| Sevilla | SANLUCAR LA MAYOR | CORREDOR VERDE | SE-10019-JA | AR LAS DOBLAS | 12,01 |
| Sevilla | SANLUCAR LA MAYOR | CORREDOR VERDE | SE-10019-JA | AR LAS DOBLAS | 12,01 |
| Sevilla | SANLUCAR LA MAYOR | CORREDOR VERDE | SE-10019-JA | AR LAS DOBLAS | 12,01 |
| Sevilla | SANLÚCAR LA MAYOR | CORREDOR VERDE DE SANLÚCAR | SE-10019-JA | CVSM-A-1 | 0,57 |
| Sevilla | SANLÚCAR LA MAYOR | CORREDOR VERDE DE SANLÚCAR | SE-10019-JA | CVSM-L-2 | 3,74 |
| Sevilla | SANLÚCAR LA MAYOR | CORREDOR VERDE DE SANLÚCAR | SE-10019-JA | CVSM-L-6 | 3,74 |
| Sevilla | SANLÚCAR LA MAYOR | CORREDOR VERDE DE SANLÚCAR | SE-10019-JA | CVSM-L-7 | 1,56 |
| Sevilla | SANLÚCAR LA MAYOR | CORREDOR VERDE DE SANLÚCAR | SE-10019-JA | CVSM-L-8 | 0,85 |
| Sevilla | SANLÚCAR LA MAYOR | CORREDOR VERDE DE SANLÚCAR | SE-10019-JA | CVSM-L-3 | 0,38 |
| Sevilla | SANLÚCAR LA MAYOR | CORREDOR VERDE DE SANLÚCAR | SE-10019-JA | CVSM-L-5 | 0,24 |
| Sevilla | SANLÚCAR LA MAYOR | CORREDOR VERDE DE SANLÚCAR | SE-10019-JA | CVSM-A-2 | 0,80 |



| PROVINCIA | MUNICIPIO | MONTE | ELENCO | NOMBRE INFRAESTRUCTURA | SUPERFICIE Ha |
|-----------|-------------------|----------------------------|-------------|------------------------|---------------|
| | | CAR | | | |
| Sevilla | SANLÚCAR LA MAYOR | CORREDOR VERDE DE SANLÚCAR | SE-10019-JA | CVSM-L-1 | 3,72 |
| Sevilla | SANLÚCAR LA MAYOR | CORREDOR VERDE DE SANLÚCAR | SE-10019-JA | CVSM-F-3 | 7,44 |
| Sevilla | SANLÚCAR LA MAYOR | CORREDOR VERDE DE SANLÚCAR | SE-10019-JA | CVSM-F-1 | 5,93 |
| Sevilla | SANLÚCAR LA MAYOR | CORREDOR VERDE DE SANLÚCAR | SE-10019-JA | CVSM-F-2 | 6,52 |
| Sevilla | SANLÚCAR LA MAYOR | CORREDOR VERDE DE SANLÚCAR | SE-10019-JA | CVSM-L-4 | 1,49 |
| Sevilla | SANLÚCAR LA MAYOR | CORREDOR VERDE DE SANLÚCAR | SE-10019-JA | CVSM-L-5 | 0,24 |
| Sevilla | SANLÚCAR LA MAYOR | CORREDOR VERDE DE SANLÚCAR | SE-10019-JA | CVSM-L-3 | 0,38 |
| Sevilla | SANLÚCAR LA MAYOR | CORREDOR VERDE DE SANLÚCAR | SE-10019-JA | CVSM-L-8 | 0,85 |
| Sevilla | SANLÚCAR LA MAYOR | CORREDOR VERDE DE SANLÚCAR | SE-10019-JA | CVSM-L-7 | 1,56 |
| Sevilla | SANLÚCAR LA MAYOR | CORREDOR VERDE DE SANLÚCAR | SE-10019-JA | CVSM-L-6 | 3,74 |
| Sevilla | SANLÚCAR LA MAYOR | CORREDOR VERDE DE SANLÚCAR | SE-10019-JA | CVSM-L-2 | 3,74 |
| Sevilla | SANLÚCAR LA MAYOR | CORREDOR VERDE DE SANLÚCAR | SE-10019-JA | CVSM-A-1 | 0,57 |
| Sevilla | SANLÚCAR LA MAYOR | CORREDOR VERDE DE SANLÚCAR | SE-10019-JA | CVSM-L-4 | 1,49 |
| Sevilla | SANLÚCAR LA MAYOR | CORREDOR VERDE DE SANLÚCAR | SE-10019-JA | CVSM-F-2 | 6,52 |
| Sevilla | SANLÚCAR LA MAYOR | CORREDOR VERDE DE SANLÚCAR | SE-10019-JA | CVSM-F-3 | 7,44 |
| Sevilla | SANLÚCAR LA MAYOR | CORREDOR VERDE DE SANLÚCAR | SE-10019-JA | CVSM-F-1 | 5,93 |
| Sevilla | SANLÚCAR LA MAYOR | CORREDOR VERDE DE SANLÚCAR | SE-10019-JA | CVSM-L-1 | 3,72 |
| Sevilla | SANLÚCAR LA MAYOR | CORREDOR VERDE DE SANLÚCAR | SE-10019-JA | CVSM-A-2 | 0,80 |
| Sevilla | SANLÚCAR LA MAYOR | CORREDOR VERDE DE SANLÚCAR | SE-10019-JA | CVSM-L-5 | 0,24 |
| Sevilla | SANLÚCAR LA MAYOR | CORREDOR VERDE DE SANLÚCAR | SE-10019-JA | CVSM-L-3 | 0,38 |
| Sevilla | SANLÚCAR LA MAYOR | CORREDOR VERDE DE SANLÚCAR | SE-10019-JA | CVSM-L-8 | 0,85 |



| PROVINCIA | MUNICIPIO | MONTE | ELENCO | NOMBRE INFRAESTRUCTURA | SUPERFICIE Ha |
|-----------|-------------------|----------------------------|-------------|------------------------|---------------|
| | | CAR | | | |
| Sevilla | SANLÚCAR LA MAYOR | CORREDOR VERDE DE SANLÚCAR | SE-10019-JA | CVSM-L-7 | 1,56 |
| Sevilla | SANLÚCAR LA MAYOR | CORREDOR VERDE DE SANLÚCAR | SE-10019-JA | CVSM-L-6 | 3,74 |
| Sevilla | SANLÚCAR LA MAYOR | CORREDOR VERDE DE SANLÚCAR | SE-10019-JA | CVSM-L-2 | 3,74 |
| Sevilla | SANLÚCAR LA MAYOR | CORREDOR VERDE DE SANLÚCAR | SE-10019-JA | CVSM-A-1 | 0,57 |
| Sevilla | SANLÚCAR LA MAYOR | CORREDOR VERDE DE SANLÚCAR | SE-10019-JA | CVSM-L-4 | 1,49 |
| Sevilla | SANLÚCAR LA MAYOR | CORREDOR VERDE DE SANLÚCAR | SE-10019-JA | CVSM-F-2 | 6,52 |
| Sevilla | SANLÚCAR LA MAYOR | CORREDOR VERDE DE SANLÚCAR | SE-10019-JA | CVSM-F-3 | 7,44 |
| Sevilla | SANLÚCAR LA MAYOR | CORREDOR VERDE DE SANLÚCAR | SE-10019-JA | CVSM-F-1 | 5,93 |
| Sevilla | SANLÚCAR LA MAYOR | CORREDOR VERDE DE SANLÚCAR | SE-10019-JA | CVSM-L-1 | 3,72 |
| Sevilla | SANLÚCAR LA MAYOR | CORREDOR VERDE DE SANLÚCAR | SE-10019-JA | CVSM-A-2 | 0,80 |
| Sevilla | SANLÚCAR LA MAYOR | CORREDOR VERDE DE SANLÚCAR | SE-10019-JA | CVSM-L-5 | 0,24 |
| Sevilla | SANLÚCAR LA MAYOR | CORREDOR VERDE DE SANLÚCAR | SE-10019-JA | CVSM-L-3 | 0,38 |
| Sevilla | SANLÚCAR LA MAYOR | CORREDOR VERDE DE SANLÚCAR | SE-10019-JA | CVSM-L-8 | 0,85 |
| Sevilla | SANLÚCAR LA MAYOR | CORREDOR VERDE DE SANLÚCAR | SE-10019-JA | CVSM-L-7 | 1,56 |
| Sevilla | SANLÚCAR LA MAYOR | CORREDOR VERDE DE SANLÚCAR | SE-10019-JA | CVSM-L-6 | 3,74 |
| Sevilla | SANLÚCAR LA MAYOR | CORREDOR VERDE DE SANLÚCAR | SE-10019-JA | CVSM-L-2 | 3,74 |
| Sevilla | SANLÚCAR LA MAYOR | CORREDOR VERDE DE SANLÚCAR | SE-10019-JA | CVSM-A-1 | 0,57 |
| Sevilla | SANLÚCAR LA MAYOR | CORREDOR VERDE DE SANLÚCAR | SE-10019-JA | CVSM-L-4 | 1,49 |
| Sevilla | SANLÚCAR LA MAYOR | CORREDOR VERDE DE SANLÚCAR | SE-10019-JA | CVSM-F-2 | 6,52 |
| Sevilla | SANLÚCAR LA MAYOR | CORREDOR VERDE DE SANLÚCAR | SE-10019-JA | CVSM-F-3 | 7,44 |
| Sevilla | SANLÚCAR LA MAYOR | CORREDOR VERDE DE SANLÚCAR | SE-10019-JA | CVSM-F-1 | 5,93 |



| PROVINCIA | MUNICIPIO | MONTE | ELENCO | NOMBRE INFRAESTRUCTURA | SUPERFICIE Ha |
|-----------|-----------------------------|---------------------------------|-------------|------------------------|---------------|
| | | CAR | | | |
| Sevilla | SANLÚCAR LA MAYOR | CORREDOR VERDE DE SANLÚCAR | SE-10019-JA | CVSM-L-1 | 3,72 |
| Sevilla | SANLÚCAR LA MAYOR | CORREDOR VERDE DE SANLÚCAR | SE-10019-JA | CVSM-A-2 | 0,80 |
| Sevilla | SANLÚCAR LA MAYOR | CORREDOR VERDE DE SANLÚCAR | SE-10019-JA | CVSM-L-5 | 0,24 |
| Sevilla | SANLÚCAR LA MAYOR | CORREDOR VERDE DE SANLÚCAR | SE-10019-JA | CVSM-L-3 | 0,38 |
| Sevilla | SANLÚCAR LA MAYOR | CORREDOR VERDE DE SANLÚCAR | SE-10019-JA | CVSM-L-8 | 0,85 |
| Sevilla | SANLÚCAR LA MAYOR | CORREDOR VERDE DE SANLÚCAR | SE-10019-JA | CVSM-L-7 | 1,56 |
| Sevilla | SANLÚCAR LA MAYOR | CORREDOR VERDE DE SANLÚCAR | SE-10019-JA | CVSM-L-6 | 3,74 |
| Sevilla | SANLÚCAR LA MAYOR | CORREDOR VERDE DE SANLÚCAR | SE-10019-JA | CVSM-L-2 | 3,74 |
| Sevilla | SANLÚCAR LA MAYOR | CORREDOR VERDE DE SANLÚCAR | SE-10019-JA | CVSM-A-1 | 0,57 |
| Sevilla | SANLÚCAR LA MAYOR | CORREDOR VERDE DE SANLÚCAR | SE-10019-JA | CVSM-L-4 | 1,49 |
| Sevilla | SANLÚCAR LA MAYOR | CORREDOR VERDE DE SANLÚCAR | SE-10019-JA | CVSM-F-2 | 6,52 |
| Sevilla | SANLÚCAR LA MAYOR | CORREDOR VERDE DE SANLÚCAR | SE-10019-JA | CVSM-F-3 | 7,44 |
| Sevilla | SANLÚCAR LA MAYOR | CORREDOR VERDE DE SANLÚCAR | SE-10019-JA | CVSM-F-1 | 5,93 |
| Sevilla | SANLÚCAR LA MAYOR | CORREDOR VERDE DE SANLÚCAR | SE-10019-JA | CVSM-L-1 | 3,72 |
| Sevilla | SANLÚCAR LA MAYOR | CORREDOR VERDE DE SANLÚCAR | SE-10019-JA | CVSM-A-2 | 0,80 |
| Sevilla | VILLAMANRIQUE DE LA CONDESA | CORREDOR VERDE DE VILLAMANRIQUE | SE-10024-JA | CVVM-L-2 | 0,14 |
| Sevilla | VILLAMANRIQUE DE LA CONDESA | CORREDOR VERDE DE VILLAMANRIQUE | SE-10024-JA | CVVM-L-1 | 1,24 |
| Sevilla | VILLAMANRIQUE DE LA CONDESA | CORREDOR VERDE DE VILLAMANRIQUE | SE-10024-JA | CVVM-F-1 | 3,07 |
| Sevilla | VILLAMANRIQUE DE LA CONDESA | CORREDOR VERDE DE VILLAMANRIQUE | SE-10024-JA | CVVM-F-1 | 3,07 |
| Sevilla | VILLAMANRIQUE DE LA CONDESA | CORREDOR VERDE DE VILLAMANRIQUE | SE-10024-JA | CVVM-L-1 | 1,24 |
| Sevilla | VILLAMANRIQUE DE LA CONDESA | CORREDOR VERDE DE VILLAMANRIQUE | SE-10024-JA | CVVM-L-2 | 0,14 |



| PROVINCIA | MUNICIPIO | MONTE | ELENCO | NOMBRE INFRAESTRUCTURA | SUPERFICIE Ha |
|-----------|-----------------------------|---------------------------------|-------------|------------------------|---------------|
| | | MANRIQUE | | | |
| Sevilla | VILLAMANRIQUE DE LA CONDESA | CORREDOR VERDE DE VILLAMANRIQUE | SE-10024-JA | CVVM-F-1 | 3,07 |
| Sevilla | VILLAMANRIQUE DE LA CONDESA | CORREDOR VERDE DE VILLAMANRIQUE | SE-10024-JA | CVVM-L-1 | 1,24 |
| Sevilla | VILLAMANRIQUE DE LA CONDESA | CORREDOR VERDE DE VILLAMANRIQUE | SE-10024-JA | CVVM-L-2 | 0,14 |
| Sevilla | VILLAMANRIQUE DE LA CONDESA | CORREDOR VERDE DE VILLAMANRIQUE | SE-10024-JA | CVVM-F-1 | 3,07 |
| Sevilla | VILLAMANRIQUE DE LA CONDESA | CORREDOR VERDE DE VILLAMANRIQUE | SE-10024-JA | CVVM-L-1 | 1,24 |
| Sevilla | VILLAMANRIQUE DE LA CONDESA | CORREDOR VERDE DE VILLAMANRIQUE | SE-10024-JA | CVVM-L-2 | 0,14 |
| Sevilla | VILLAMANRIQUE DE LA CONDESA | CORREDOR VERDE DE VILLAMANRIQUE | SE-10024-JA | CVVM-F-1 | 3,07 |
| Sevilla | VILLAMANRIQUE DE LA CONDESA | CORREDOR VERDE DE VILLAMANRIQUE | SE-10024-JA | CVVM-L-1 | 1,24 |
| Sevilla | VILLAMANRIQUE DE LA CONDESA | CORREDOR VERDE DE VILLAMANRIQUE | SE-10024-JA | CVVM-L-2 | 0,14 |
| Sevilla | VILLAMANRIQUE DE LA CONDESA | DEHESA BOYAL Y EL CHAPARRAL | SE-50005-AY | AR DEHESA BOYAL | 7,33 |
| Sevilla | VILLAMANRIQUE DE LA CONDESA | DEHESA BOYAL Y EL CHAPARRAL | SE-50005-AY | DBYC-1A | 13,95 |
| Sevilla | VILLAMANRIQUE DE LA CONDESA | DEHESA BOYAL Y EL CHAPARRAL | SE-50005-AY | DBYC-2F | 6,92 |
| Sevilla | VILLAMANRIQUE DE LA CONDESA | DEHESA BOYAL Y EL CHAPARRAL | SE-50005-AY | DBYC-3L | 2,88 |
| Sevilla | VILLAMANRIQUE DE LA CONDESA | DEHESA BOYAL Y EL CHAPARRAL | SE-50005-AY | DBYC-2L | 0,96 |
| Sevilla | VILLAMANRIQUE DE LA CONDESA | DEHESA BOYAL Y EL CHAPARRAL | SE-50005-AY | DBYC-5L | 0,52 |
| Sevilla | VILLAMANRIQUE DE LA CONDESA | DEHESA BOYAL Y EL CHAPARRAL | SE-50005-AY | DBYC-4L | 2,18 |
| Sevilla | VILLAMANRIQUE DE LA CONDESA | DEHESA BOYAL Y EL CHAPARRAL | SE-50005-AY | DBYC-1L | 4,68 |
| Sevilla | VILLAMANRIQUE DE LA CONDESA | DEHESA BOYAL Y EL CHAPARRAL | SE-50005-AY | DBYC-1F | 0,74 |
| Sevilla | VILLAMANRIQUE DE LA CONDESA | DEHESA BOYAL Y EL CHAPARRAL | SE-50005-AY | DBYC-4A | 12,42 |
| Sevilla | VILLAMANRIQUE DE LA CONDESA | DEHESA BOYAL Y EL CHAPARRAL | SE-50005-AY | DBYC-1A | 0,37 |
| Sevilla | VILLAMANRIQUE DE LA CONDESA | DEHESA BOYAL Y EL CHAPARRAL | SE-50005-AY | DBYC-1L | 7,59 |
| Sevilla | VILLAMANRIQUE DE LA CONDESA | DEHESA BOYAL Y EL CHAPARRAL | SE-50005-AY | DBYC-7L | 1,36 |
| Sevilla | VILLAMANRIQUE DE LA CONDESA | DEHESA BOYAL Y EL CHAPARRAL | SE-50005-AY | DBYC-2F | 1,44 |
| Sevilla | VILLAMANRIQUE DE LA CONDESA | DEHESA BOYAL Y EL CHAPARRAL | SE-50005-AY | DBYC-2A | 1,35 |
| Sevilla | VILLAMANRIQUE DE LA CONDESA | DEHESA BOYAL Y EL CHAPARRAL | SE-50005-AY | DBYC-2A | 1,35 |
| Sevilla | VILLAMANRIQUE DE LA CONDESA | DEHESA BOYAL Y EL CHAPARRAL | SE-50005-AY | DBYC-2F | 1,44 |
| Sevilla | VILLAMANRIQUE DE LA CONDESA | DEHESA BOYAL Y EL CHAPARRAL | SE-50005-AY | DBYC-7L | 1,36 |
| Sevilla | VILLAMANRIQUE DE LA CONDESA | DEHESA BOYAL Y EL CHAPARRAL | SE-50005-AY | DBYC-1L | 7,59 |



| PROVINCIA | MUNICIPIO | MONTE | ELENCO | NOMBRE INFRAESTRUCTURA | SUPERFICIE Ha |
|-----------|-----------------------------|-----------------------------|-------------|------------------------|---------------|
| Sevilla | VILLAMANRIQUE DE LA CONDESA | DEHESA BOYAL Y EL CHAPARRAL | SE-50005-AY | DBYC-1A | 0,37 |
| Sevilla | VILLAMANRIQUE DE LA CONDESA | DEHESA BOYAL Y EL CHAPARRAL | SE-50005-AY | DBYC-1F | 0,74 |
| Sevilla | VILLAMANRIQUE DE LA CONDESA | DEHESA BOYAL Y EL CHAPARRAL | SE-50005-AY | DBYC-1L | 4,68 |
| Sevilla | VILLAMANRIQUE DE LA CONDESA | DEHESA BOYAL Y EL CHAPARRAL | SE-50005-AY | DBYC-4L | 2,18 |
| Sevilla | VILLAMANRIQUE DE LA CONDESA | DEHESA BOYAL Y EL CHAPARRAL | SE-50005-AY | DBYC-5L | 0,52 |
| Sevilla | VILLAMANRIQUE DE LA CONDESA | DEHESA BOYAL Y EL CHAPARRAL | SE-50005-AY | DBYC-2L | 0,96 |
| Sevilla | VILLAMANRIQUE DE LA CONDESA | DEHESA BOYAL Y EL CHAPARRAL | SE-50005-AY | DBYC-3L | 2,88 |
| Sevilla | VILLAMANRIQUE DE LA CONDESA | DEHESA BOYAL Y EL CHAPARRAL | SE-50005-AY | DBYC-2F | 6,92 |
| Sevilla | VILLAMANRIQUE DE LA CONDESA | DEHESA BOYAL Y EL CHAPARRAL | SE-50005-AY | DBYC-1A | 13,95 |
| Sevilla | VILLAMANRIQUE DE LA CONDESA | DEHESA BOYAL Y EL CHAPARRAL | SE-50005-AY | DBYC-2A | 1,35 |
| Sevilla | VILLAMANRIQUE DE LA CONDESA | DEHESA BOYAL Y EL CHAPARRAL | SE-50005-AY | DBYC-2F | 1,44 |
| Sevilla | VILLAMANRIQUE DE LA CONDESA | DEHESA BOYAL Y EL CHAPARRAL | SE-50005-AY | DBYC-7L | 1,36 |
| Sevilla | VILLAMANRIQUE DE LA CONDESA | DEHESA BOYAL Y EL CHAPARRAL | SE-50005-AY | DBYC-1L | 7,59 |
| Sevilla | VILLAMANRIQUE DE LA CONDESA | DEHESA BOYAL Y EL CHAPARRAL | SE-50005-AY | DBYC-1A | 0,37 |
| Sevilla | VILLAMANRIQUE DE LA CONDESA | DEHESA BOYAL Y EL CHAPARRAL | SE-50005-AY | DBYC-1F | 0,74 |
| Sevilla | VILLAMANRIQUE DE LA CONDESA | DEHESA BOYAL Y EL CHAPARRAL | SE-50005-AY | DBYC-1L | 4,68 |
| Sevilla | VILLAMANRIQUE DE LA CONDESA | DEHESA BOYAL Y EL CHAPARRAL | SE-50005-AY | DBYC-4L | 2,18 |
| Sevilla | VILLAMANRIQUE DE LA CONDESA | DEHESA BOYAL Y EL CHAPARRAL | SE-50005-AY | DBYC-5L | 0,52 |
| Sevilla | VILLAMANRIQUE DE LA CONDESA | DEHESA BOYAL Y EL CHAPARRAL | SE-50005-AY | DBYC-2L | 0,96 |
| Sevilla | VILLAMANRIQUE DE LA CONDESA | DEHESA BOYAL Y EL CHAPARRAL | SE-50005-AY | DBYC-3L | 2,88 |
| Sevilla | VILLAMANRIQUE DE LA CONDESA | DEHESA BOYAL Y EL CHAPARRAL | SE-50005-AY | DBYC-2F | 6,92 |
| Sevilla | VILLAMANRIQUE DE LA CONDESA | DEHESA BOYAL Y EL CHAPARRAL | SE-50005-AY | DBYC-1A | 13,95 |
| Sevilla | VILLAMANRIQUE DE LA CONDESA | DEHESA BOYAL Y EL CHAPARRAL | SE-50005-AY | DBYC-2A | 1,35 |
| Sevilla | VILLAMANRIQUE DE LA CONDESA | DEHESA BOYAL Y EL CHAPARRAL | SE-50005-AY | DBYC-2F | 1,44 |
| Sevilla | VILLAMANRIQUE DE LA CONDESA | DEHESA BOYAL Y EL CHAPARRAL | SE-50005-AY | DBYC-7L | 1,36 |
| Sevilla | VILLAMANRIQUE DE LA CONDESA | DEHESA BOYAL Y EL CHAPARRAL | SE-50005-AY | DBYC-1L | 7,59 |
| Sevilla | VILLAMANRIQUE DE LA CONDESA | DEHESA BOYAL Y EL CHAPARRAL | SE-50005-AY | DBYC-1A | 0,37 |
| Sevilla | VILLAMANRIQUE DE LA CONDESA | DEHESA BOYAL Y EL CHAPARRAL | SE-50005-AY | DBYC-1F | 0,74 |
| Sevilla | VILLAMANRIQUE DE LA CONDESA | DEHESA BOYAL Y EL CHAPARRAL | SE-50005-AY | DBYC-1L | 4,68 |
| Sevilla | VILLAMANRIQUE DE LA CONDESA | DEHESA BOYAL Y EL CHAPARRAL | SE-50005-AY | DBYC-4L | 2,18 |
| Sevilla | VILLAMANRIQUE DE LA CONDESA | DEHESA BOYAL Y EL CHAPARRAL | SE-50005-AY | DBYC-5L | 0,52 |
| Sevilla | VILLAMANRIQUE DE LA CONDESA | DEHESA BOYAL Y EL CHAPARRAL | SE-50005-AY | DBYC-2L | 0,96 |
| Sevilla | VILLAMANRIQUE DE LA CONDESA | DEHESA BOYAL Y EL CHAPARRAL | SE-50005-AY | DBYC-3L | 2,88 |



| PROVINCIA | MUNICIPIO | MONTE | ELENCO | NOMBRE INFRAESTRUCTURA | SUPERFI- CIE Ha |
|-----------|-----------------------------|-----------------------------|-------------|------------------------|--------------------|
| Sevilla | VILLAMANRIQUE DE LA CONDESA | DEHESA BOYAL Y EL CHAPARRAL | SE-50005-AY | DBYC-2F | 6,92 |
| Sevilla | VILLAMANRIQUE DE LA CONDESA | DEHESA BOYAL Y EL CHAPARRAL | SE-50005-AY | DBYC-1A | 13,95 |
| Sevilla | VILLAMANRIQUE DE LA CONDESA | DEHESA BOYAL Y EL CHAPARRAL | SE-50005-AY | DBYC-2A | 1,35 |
| Sevilla | VILLAMANRIQUE DE LA CONDESA | DEHESA BOYAL Y EL CHAPARRAL | SE-50005-AY | DBYC-2F | 1,44 |
| Sevilla | VILLAMANRIQUE DE LA CONDESA | DEHESA BOYAL Y EL CHAPARRAL | SE-50005-AY | DBYC-7L | 1,36 |
| Sevilla | VILLAMANRIQUE DE LA CONDESA | DEHESA BOYAL Y EL CHAPARRAL | SE-50005-AY | DBYC-1L | 7,59 |
| Sevilla | VILLAMANRIQUE DE LA CONDESA | DEHESA BOYAL Y EL CHAPARRAL | SE-50005-AY | DBYC-1A | 0,37 |
| Sevilla | VILLAMANRIQUE DE LA CONDESA | DEHESA BOYAL Y EL CHAPARRAL | SE-50005-AY | DBYC-1F | 0,74 |
| Sevilla | VILLAMANRIQUE DE LA CONDESA | DEHESA BOYAL Y EL CHAPARRAL | SE-50005-AY | DBYC-1L | 4,68 |
| Sevilla | VILLAMANRIQUE DE LA CONDESA | DEHESA BOYAL Y EL CHAPARRAL | SE-50005-AY | DBYC-4L | 2,18 |
| Sevilla | VILLAMANRIQUE DE LA CONDESA | DEHESA BOYAL Y EL CHAPARRAL | SE-50005-AY | DBYC-5L | 0,52 |
| Sevilla | VILLAMANRIQUE DE LA CONDESA | DEHESA BOYAL Y EL CHAPARRAL | SE-50005-AY | DBYC-2L | 0,96 |
| Sevilla | VILLAMANRIQUE DE LA CONDESA | DEHESA BOYAL Y EL CHAPARRAL | SE-50005-AY | DBYC-3L | 2,88 |
| Sevilla | VILLAMANRIQUE DE LA CONDESA | DEHESA BOYAL Y EL CHAPARRAL | SE-50005-AY | DBYC-2F | 6,92 |
| Sevilla | VILLAMANRIQUE DE LA CONDESA | DEHESA BOYAL Y EL CHAPARRAL | SE-50005-AY | DBYC-1A | 13,95 |
| Sevilla | VILLAMANRIQUE DE LA CONDESA | DEHESA BOYAL Y EL CHAPARRAL | SE-50005-AY | DBYC-4A | 12,42 |
| Sevilla | VILLAMANRIQUE DE LA CONDESA | DEHESA BOYAL Y EL CHAPARRAL | SE-50005-AY | CH_20_A01 | 13,33 |
| Sevilla | VILLAMANRIQUE DE LA CONDESA | DEHESA BOYAL Y EL CHAPARRAL | SE-50005-AY | CH_20_01 | 1,65 |
| Sevilla | VILLAMANRIQUE DE LA CONDESA | DEHESA BOYAL Y EL CHAPARRAL | SE-50005-AY | CH_20_02 | 3,28 |
| Sevilla | VILLAMANRIQUE DE LA CONDESA | DEHESA BOYAL Y EL CHAPARRAL | SE-50005-AY | AR DEHESA BOYAL | 7,33 |
| Sevilla | VILLAMANRIQUE DE LA CONDESA | DEHESA BOYAL Y EL CHAPARRAL | SE-50005-AY | AR DEHESA BOYAL | 7,33 |
| Sevilla | VILLAMANRIQUE DE LA CONDESA | DEHESA BOYAL Y EL CHAPARRAL | SE-50005-AY | AR DEHESA BOYAL | 7,33 |
| Sevilla | VILLAMANRIQUE DE LA CONDESA | DEHESA BOYAL Y EL CHAPARRAL | SE-50005-AY | AR DEHESA BOYAL | 7,33 |
| Sevilla | VILLAMANRIQUE DE LA CONDESA | DEHESA LA BOYAL | SE-50005-AY | DB_23_02 | 3,73 |
| Sevilla | VILLAMANRIQUE DE LA CONDESA | DEHESA LA BOYAL | SE-50005-AY | DB_23_03 | 5,52 |
| Sevilla | VILLAMANRIQUE DE LA CONDESA | DEHESA LA BOYAL | SE-50005-AY | DB_22_01 | 24,76 |
| Sevilla | VILLAMANRIQUE DE LA CONDESA | DEHESA LA BOYAL | SE-50005-AY | DB_23_01 | 10,48 |
| Sevilla | VILLAMANRIQUE DE LA CONDESA | DEHESA LA BOYAL | SE-50005-AY | DB_25_01 | 24,76 |
| Sevilla | VILLAMANRIQUE DE LA CONDESA | DEHESA LA BOYAL | SE-50005-AY | DB_26_02 | 3,73 |
| Sevilla | VILLAMANRIQUE DE LA CONDESA | DEHESA LA BOYAL | SE-50005-AY | DB_26_03 | 5,52 |
| Sevilla | VILLAMANRIQUE DE LA CONDESA | DEHESA LA BOYAL | SE-50005-AY | DB_26_01 | 10,48 |
| Sevilla | VILLANUEVA DEL RIO Y MINAS | JARALEJOS | | JAR_24_02 | 17,59 |



| PROVINCIA | MUNICIPIO | MONTE | ELENCO | NOMBRE INFRAESTRUCTURA | SUPERFICIE Ha |
|-----------|----------------------------|---------------------------------------|-------------|------------------------|---------------|
| Sevilla | VILLANUEVA DEL RIO Y MINAS | JARALEJOS | | JAR_24_01 | 3,90 |
| Sevilla | VILLANUEVA DEL RIO Y MINAS | JARALEJOS | | JAR_24_04 | 6,45 |
| Sevilla | VILLANUEVA DEL RIO Y MINAS | JARALEJOS | | JAR_24_05 | 5,20 |
| Sevilla | VILLANUEVA DEL RIO Y MINAS | LOS JARALEJOS | SE-11507-JA | JAR_22_01 | 9,70 |
| Sevilla | VILLANUEVA DEL RIO Y MINAS | LOS JARALEJOS | SE-11507-JA | JAR_22_02 | 1,37 |
| Sevilla | VILLANUEVA DEL RIO Y MINAS | LOS JARALEJOS | SE-11507-JA | JAR_22_03 | 11,56 |
| Sevilla | VILLANUEVA DEL RIO Y MINAS | LOS JARALEJOS | SE-11507-JA | JAR_22_04 | 27,41 |
| Sevilla | VILLANUEVA DEL RIO Y MINAS | LOS JARALEJOS | SE-11507-JA | JAR_23_01 | 25,94 |
| Sevilla | VILLANUEVA DEL RIO Y MINAS | LOS JARALEJOS | SE-11507-JA | JAR_23_02 | 16,83 |
| Sevilla | VILLANUEVA DEL RIO Y MINAS | LOS JARALEJOS | SE-11507-JA | JAR_19_01 | 7,72 |
| Sevilla | VILLANUEVA DEL RIO Y MINAS | LOS JARALEJOS Y DEHESA DEL MONTE BAJO | SE-11507-JA | JAR_25_01 | 9,43 |
| Sevilla | VILLANUEVA DEL RIO Y MINAS | LOS JARALEJOS Y DEHESA DEL MONTE BAJO | SE-11507-JA | JAR_25_02 | 6,95 |
| Sevilla | VILLANUEVA DEL RIO Y MINAS | LOS JARALEJOS Y DEHESA DEL MONTE BAJO | SE-11507-JA | JAR_25_03 | 4,58 |
| Sevilla | VILLANUEVA DEL RIO Y MINAS | LOS JARALEJOS Y DEHESA DEL MONTE BAJO | SE-11507-JA | JAR_26_01 | 16,57 |
| Sevilla | VILLANUEVA DEL RIO Y MINAS | LOS JARALEJOS Y DEHESA DEL MONTE BAJO | SE-11507-JA | JAR_26_02 | 3,42 |
| Sevilla | VILLANUEVA DEL RIO Y MINAS | LOS JARALEJOS Y DEHESA DEL MONTE BAJO | SE-11507-JA | JAR_25_01 | 9,43 |
| Sevilla | VILLANUEVA DEL RIO Y MINAS | LOS JARALEJOS Y DEHESA DEL MONTE BAJO | SE-11507-JA | JAR_25_02 | 6,95 |
| Sevilla | VILLANUEVA DEL RIO Y MINAS | LOS JARALEJOS Y DEHESA DEL MONTE BAJO | SE-11507-JA | JAR_25_03 | 4,58 |
| Sevilla | VILLANUEVA DEL RÍO Y MINAS | LOS JARALEJOS Y DEHESA DEL MONTE BAJO | SE-11507-JA | JARA-1L | 7,33 |
| Sevilla | VILLANUEVA DEL RÍO Y MINAS | LOS JARALEJOS Y DEHESA DEL MONTE BAJO | SE-11507-JA | JARA-3L | 0,79 |
| Sevilla | VILLANUEVA DEL RÍO Y MINAS | LOS JARALEJOS Y DEHESA DEL MONTE BAJO | SE-11507-JA | JARA-4L | 1,16 |
| Sevilla | VILLANUEVA DEL RÍO Y MINAS | LOS JARALEJOS Y DEHESA DEL MONTE BAJO | SE-11507-JA | JARA-2L | 13,23 |
| Sevilla | VILLANUEVA DEL RÍO Y MINAS | LOS JARALEJOS Y DEHESA DEL MONTE BAJO | SE-11507-JA | JARA-2L | 13,23 |
| Sevilla | VILLANUEVA DEL RÍO Y MINAS | LOS JARALEJOS Y DEHESA DEL MONTE BAJO | SE-11507-JA | JARA-4L | 1,16 |
| Sevilla | VILLANUEVA DEL RÍO Y MINAS | LOS JARALEJOS Y DEHESA DEL MONTE BAJO | SE-11507-JA | JARA-3L | 0,79 |



| PROVINCIA | MUNICIPIO | MONTE | ELENCO | NOMBRE INFRAESTRUCTURA | SUPERFICIE Ha |
|-----------|----------------------------|---------------------------------------|-------------|------------------------|---------------|
| Sevilla | VILLANUEVA DEL RÍO Y MINAS | LOS JARALEJOS Y DEHESA DEL MONTE BAJO | SE-11507-JA | JARA-1L | 7,33 |
| Sevilla | VILLANUEVA DEL RÍO Y MINAS | LOS JARALEJOS Y DEHESA DEL MONTE BAJO | SE-11507-JA | JARA-2L | 13,23 |
| Sevilla | VILLANUEVA DEL RÍO Y MINAS | LOS JARALEJOS Y DEHESA DEL MONTE BAJO | SE-11507-JA | JARA-4L | 1,16 |
| Sevilla | VILLANUEVA DEL RÍO Y MINAS | LOS JARALEJOS Y DEHESA DEL MONTE BAJO | SE-11507-JA | JARA-3L | 0,79 |
| Sevilla | VILLANUEVA DEL RÍO Y MINAS | LOS JARALEJOS Y DEHESA DEL MONTE BAJO | SE-11507-JA | JARA-1L | 7,33 |

Anexo IV: Montes públicos que no disponen de instrumentos de ordenación o que requieren de actuaciones preventivas no incluidas en los mismos

| CÓDIGO MONTE PÚBLICO | NOMBRE | PROVINCIA | TÉRMINO MUNICIPAL |
|----------------------|----------------------------------|-----------|-------------------|
| AL-70014-AY | Majada Redonda | Almería | Níjar |
| AL-11511-JA | Montes de Cabo de Gata | Almería | Cabo de Gata |
| AL-20019-CP | Los Campos y Otros (Rambla Seca) | Almería | Los Vélez |
| AL-10162-JA | Coto de los Niños | Almería | Olula del Río |
| AL-10526-JA | Fuente del Vicario | Almería | Laujar de Andarax |
| AL-11008-JA | Los Servales de Abrucena | Almería | Abrucena |
| AL-11020-JA | El Espilo | Almería | Lúcar |
| AL-11024-JA | El Conde | Almería | Bacares |
| AL-11032-JA | Arroyo Berruga | Almería | Gérgal |
| AL-11033-JA | La Palmilla y El Puntal | Almería | Rioja |
| AL-11035-JA | Las Lomillas | Almería | Serón |
| AL-11043-JA | Grupo de Montes de Alcóntar | Almería | Alcóntar |
| AL-11062-JA | El Prado | Almería | Fiñana |
| AL-11063-JA | El Chortal | Almería | Gérgal |
| AL-11117-JA | Altos de Pechina | Almería | Pechina |



| CÓDIGO MONTE PÚBLICO | NOMBRE | PROVINCIA | TÉRMINO MUNICIPAL |
|-----------------------------|------------------------------------|------------------|--------------------------|
| AL-11121-JA | La Palmilla y La Peineta | Almería | Tabernas |
| AL-11129-JA | Los Servales de Abla | Almería | Abla |
| AL-11150-JA | Sierra de Oria | Almería | Oria |
| AL-11153-JA | El Campillo | Almería | Purchena |
| AL-11180-JA | Montenegro de Nacimiento | Almería | Nacimiento |
| AL-30004-AY | Monte del Pueblo | Almería | Somontín |
| AL-30005-AY | Monte del Pueblo de Ohanes | Almería | Ohanes |
| AL-30008-AY | Sierra de Gádor | Almería | Berja |
| AL-30009-AY | Coto de Sierra Nevada | Almería | Laujar de Andarax |
| AL-30014-AY | Sierra de Gádor de Fuente Victoria | Almería | Fondón |
| AL-30051-AY | El Campillo | Almería | Purchena |
| AL-30062-AY | El Chaparral | Almería | Ohanes |
| AL-30362-AY | Coto de Sierra de Gádor | Almería | Fondón |
| AL-40001-JA | Venta Mincharra | Almería | Alcolea |
| AL-50002-AY | Pinatar de Sierra Maimón | Almería | Olula del Río |
| AL-70007-AY | Nieles y Ramblas | Almería | Canjáyar |
| CA-10001-JA | Huerta Grande | Cádiz | Algeciras |
| CA-10507-JA | Laguna El Montañés | Cádiz | Puerto Real |
| CA-11508-JA | Laguna de Medina | Cádiz | Medina Sidonia |
| CA-40002-EP | Sierra Carbonera | Cádiz | La Línea |
| CA-50002-AY | Dehesa Cortegana | Cádiz | Paterna de Rivera |
| CA-50010-AY | Pinar de la Dinamita | Cádiz | Sanlúcar de Barrameda |
| CA-50038-AY | Cerro Verdugo | Cádiz | Prado del Rey |
| CA-50043-AY | Sierra Ancha y Salmantina | Cádiz | Bornos |
| CA-70002-JA | La Nava y Tinajuela | Cádiz | Algodonales |
| CA-70008-JA | Vallehermoso | Cádiz | Medina Sidonia |
| CA-70006-JA | Los Bugeos | Cádiz | Villaluenga del Rosario |
| | | | |



| CÓDIGO MONTE PÚBLICO | NOMBRE | PROVINCIA | TÉRMINO MUNICIPAL |
|-----------------------------|---|------------------|--------------------------|
| CO-10044-JA | La Zarca | Córdoba | Espiel |
| CO-11082-JA | Los Puntales (Las Mestas) | Córdoba | Espiel |
| CO-11082-JA | Los Puntales | Córdoba | Obejo |
| CO-10001-JA | La Serrezuela | Córdoba | Adamuz |
| | | | |
| GR-10064-JA | Hoya de Pedraza | Granada | Monachil |
| GR-10126-JA | El Blanqueo | Granada | Pinos Genil |
| GR-10503-JA | La Almirajara | Granada | Otívar |
| GR-10514-JA | Las Tabernillas y Laude | Granada | Castriil |
| GR-11006-JA | Los Alayos | Granada | Dílar |
| GR-11024-JA | Solana de las Yeguas | Granada | Orce |
| GR-11047-JA | La Nacla y otros | Granada | Motril |
| GR-11064-JA | Hoya de Pedraza | Granada | Monachil |
| GR-11111-JA | El Bosque, El Chíscar y La Encarba | Granada | Orce |
| GR-20085-CP | El Manar | Granada | Padul |
| GR-20092-CP | Hoyas Bajas | Granada | |
| GR-30004-AY | Cerro de Huenes | Granada | Monachil |
| GR-30019-AY | Cerro de Abajo y El Manar | Granada | Padul |
| GR-30022-AY | Comunales, Sierra de Enmedio y Otros | Granada | Moclín |
| GR-30031-AY | Parapanda, Sierra de Madrid y Sierra Pelada | Granada | Íllora |
| GR-30034-AY | Sierras de Orce | Granada | Orce |
| GR-30037-AY | Atochares | Granada | Benamaurel |
| GR-30038-AY | Lote 300 | Granada | Cortes y Graena |
| GR-30041-AY | Sierra Tejeda | Granada | Alhama de Granada |
| GR-30094-AY | Monte de Beas | Granada | Beas de Guadix |
| GR-30102-AY | Terrenos Comunes | Granada | El Marchal |
| GR-50008-AY | Pechos de la Galera | Granada | Los Guájares |
| GR-50010-AY | Pinar de Jurite | Granada | Los Guájares |
| GR-50011-AY | Monte del Lentegí | Granada | Lentegí |



| CÓDIGO MONTE PÚBLICO | NOMBRE | PROVINCIA | TÉRMINO MUNICIPAL |
|-----------------------------|---------------------------------------|------------------|--------------------------|
| GR-50012-AY | Puerto de la Toba | Granada | Albuñuelas |
| GR-70021-AY | Lanchares, Alta Coloma y Carchelejo | Granada | Montejícar |
| GR-70029-AY | Comunal de Los Guájares | Granada | Los Guájares |
| GR-70036-AY | Los Pinos | Granada | La Calahorra |
| GR-70037-AY | El Puntal | Granada | Lanteira |
| GR-70039-AY | Monte Público de Exfiliana | Granada | Valle de Zalabí |
| GR-70040-AY | Monterón de Alcudia | Granada | Valle de Zalabí |
| GR-70041-AY | Los Llanillos de Alcudia | Granada | Valle de Zalabí |
| | | | |
| | | | |
| HU-11028-JA | Arroyo Pizarra | Huelva | Calañas |
| HU-11035-JA | El Sardón | Huelva | El Granado |
| HU-11055-JA | Alpedras | Huelva | Aroche |
| HU-11095-JA | Ataboa y La Serena | Huelva | Villablanca-Ayamonte |
| HU-11096-JA | Los Graneros | Huelva | El Almendro |
| HU-30003-AY | Alcornoque Llano y Los Llanazos | Huelva | Santa Ana La Real |
| HU-30006-AY | La sierra o Baldíos de Cabezas Rubias | Huelva | Cabezas Rubias |
| HU-30035-AY | Dehesa de La Contienda | Huelva | Aroche |
| HU-30045-AY | El Egido y La Sierra | Huelva | Higuera de la Sierra |
| HU-50021-AY | La Dehesa | Huelva | Galaroza |
| HU-71035-AY | Alto Alcornocoso | Huelva | La Zarza |
| | | | |
| JA-10105-JA | Coto Valquemado | Jaén | Andújar |
| JA-10178-JA | Gilberte | Jaén | Orcera |
| JA-11082-JA | Zumacares y La Renegada | Jaén | Andújar |
| JA-11128-JA | La Albarda | Jaén | Villanueva del Arzobispo |
| JA-30016-AY | Piedra Ballesteros | Jaén | Cambil |
| JA-30052-AY | Sierra Mágina | Jaén | Huelma |
| JA-30121-AY | Aznaitín y Dehesa del Lanchar | Jaén | Jimena |
| | | | |



| CÓDIGO MONTE PÚBLICO | NOMBRE | PROVINCIA | TÉRMINO MUNICIPAL |
|-----------------------------|--|------------------|----------------------------|
| MA-10048-JA | Las Conejeras y Madroñales | Málaga | Parauta |
| MA-11031-JA | Sierra Blanquilla, Sierra de Aguas, Jarales y Hundideros | Málaga | Carratraca |
| MA-11044-JA | Peñuelas O Navahermosa | Málaga | Sierra de Yeguas |
| MA-20001-AY | La Camorra | Málaga | Alameda |
| MA-30006-AY | La Sierra | Málaga | Alcaucín |
| MA-30014-AY | Cruz Alta y Comparete | Málaga | Casarabonela |
| MA-30015-AY | Sierra Prieta | Málaga | Casarabonela |
| MA-30017-AY | Pinar y Dehesa del Río Chillar | Málaga | Nerja |
| MA-30025-AY | Pinar de Jorox | Málaga | Alozaina |
| MA-30027-AY | Sierra Tejeda | Málaga | Sedella |
| MA-30090-AY | El Pinar | Málaga | Cómpeta |
| MA-40002-JA | Las Utreras | Málaga | Teba |
| MA-40003-JA | Balazos y Madroño | Málaga | Serrato y El Burgo |
| MA-40005-JA | Ortegicar | Málaga | (Cañete la Rea |
| MA-50014-AY | Dehesa de Hondoneros | Málaga | Villanueva del Rosario |
| MA-50017-AY | Montes de Parauta | Málaga | Parauta |
| MA-50021-AY | El Romeral | Málaga | Faraján |
| MA-60003-JA | Z.P. Embalse Guadalhorce-Gudalteba | Málaga | Antequera |
| MA-60005-JA | Z.P. Embalse de Conde del Guadalhorce | Málaga | Ardales |
| MA-60023-JA | Explotación Forestal de Montejaque (MA-60023-JA) | Málaga | Montejaque |
| MA-60028-JA | Explotación Forestal de Montecorto | Málaga | Montecorto |
| | | | |
| SE-11008-JA | La Berrocosa | Sevilla | El Madroño |
| SE-10009-JA | La Junta | Sevilla | El Castillo de las Guardas |
| SE-10019-JA | Corredor Verde de Sanlúcar La Mayor | Sevilla | Sanlúcar La Mayor |
| SE-10020-JA | Corredor Verde de Olivares | Sevilla | Olivares |
| SE-10021-JA | Corredor Verde de Benacazón | Sevilla | Benacazón |
| SE-10023-JA | Corredor Verde de Aznalcázar | Sevilla | Aznalcázar |



| CÓDIGO MONTE PÚBLICO | NOMBRE | PROVINCIA | TÉRMINO MUNICIPAL |
|-----------------------------|---------------------------------------|------------------|----------------------------|
| SE-11002-AY | Madroñalejo | Sevilla | Aznalcóllar |
| SE-11014-JA | Los Puertos | Sevilla | El Madroño |
| SE-11025-JA | Cazador de Chiclana | Sevilla | El Madroño |
| SE-11029-JA | Cuevas del Moro | Sevilla | El Madroño |
| SE-11040-JA | Cerro Negro | Sevilla | El Castillo de las Guardas |
| SE-11043-JA | Perrera Baja | Sevilla | El Castillo de las Guardas |
| SE-11501-JA | Dehesa Boyal | Sevilla | Alcolea del Río |
| SE-11507-JA | Los Jaralejos y Dehesa del Monte Bajo | Sevilla | Villanueva del Río y Minas |
| SE-30001-AY | Dehesa del Perro | Sevilla | Aznalcóllar |
| SE-30002-AY | Dehesa de Matallana | Sevilla | Lora del Río |
| SE-50008-AY | Sierra de San Pablo | Sevilla | Montellano |

