

# PLANTA SOLAR FOTOVOLTAICA “MARCHENILLA VIII”

PROYECTO REFUNDIDO DE EJECUCIÓN

Jimena de la Frontera (Cádiz)

**SOLICITUD DE DECLARACIÓN DE UTILIDAD PUBLICA**

Código de documento: I-24-001-RF-M-12					
Revisión	Fecha	Realizado	Comprobado	Aprobado	Descripción
00	09/2024	E.G.G.	G.G.V.	C.R.R.	EDICIÓN INICIAL

INGENIERÍA, ESTUDIOS Y SOLUCIONES TÉCNICAS, S.L.U. inscrita en el Registro Mercantil de Madrid, al Tomo 37.853, Folio 30, Hoja M-674192, Inscripción 1ª, provista del CIF: B-88126529.

**CONTENIDO**

1. OBJETO ..... 3

2. AFECCIONES..... 4

3. LOCALIZACIÓN DEL PROYECTO ..... 4

4. ALCANCE DEL PROYECTO..... 4

5. DESARROLLO DEL PROYECTO ..... 5

5.1 DESCRIPCIÓN Y ALCANCE GENERAL..... 5

5.2 DESCRIPCIÓN DE LA EVACUACIÓN ..... 5

5.3 FICHA URBANÍSTICA..... 5

5.3.1 Poblaciones ..... 5

5.4 ORGANISMOS AFECTADOS..... 5

6. CARACTERÍSTICAS GENERALES ..... 8

6.1. CONDUCTOR DE MEDIA TENSIÓN .....10

6.1.1. Tendido ..... 11

6.1.2. Tubos ..... 11

6.1.3. Empalmes ..... 12

6.1.4. Terminaciones..... 12

6.1.5. Puesta a tierra ..... 12

6.2. PROTECCIONES..... 12

6.2.1. Media tensión..... 12

6.2.2. Protecciones de red..... 13

7. OBRA CIVIL..... 14

8.1. EXCAVACIÓN DE ZANJAS..... 14

8.2. CAMINOS ..... 14

8.3. EXPLOTACIÓN Y VIDA UTIL DEL PROYECTO ..... 15

9. RELACIÓN DE BIENES Y DERECHOS AFECTADOS POR LAS LÍNEAS ELÉCTRICAS DE MEDIA TENSIÓN..... 16

10. DATOS CATASTRALES DE BIEN INMUEBLE ..... 23

11. PLANOS PARCELARIOS ..... 72

ALBERTO RABANAL MARIN cert. elec. repr. B88126867		28/10/2024 17:37	PÁGINA 2/101
VERIFICACIÓN	PEGVEDMEWMLMZPJ2KQN27GVFL96Q2D	<a href="https://ws050.juntadeandalucia.es:443/verificarFirma/">https://ws050.juntadeandalucia.es:443/verificarFirma/</a>	



## 1. OBJETO

En virtud de lo establecido en el Art. 54.1 de la Ley 54/1997 de 27 de Noviembre del Sector Eléctrico (LSE), y en el Art. 149.1 del Real Decreto 1955/2000 de 1 de Diciembre por el que se regulan las actividades de transporte, distribución, comercialización, suministro y procedimientos de autorización de instalaciones de energía eléctrica, la Declaración, en concreto, de Utilidad Pública, lleva implícita, en todo caso, la necesidad de ocupación de los bienes o de adquisición de los derechos afectados e implica la urgente ocupación a los efectos del Art. 52 de la Ley de Expropiación Forzosa.

14328271F  
MARÍA DEL  
CARMEN  
RUBIO  
(C:Q4170003J)

Firmado digitalmente por 14328271F  
MARIA DEL CARMEN RUBIO  
(C:Q4170003J)  
Nombre de reconocimiento (DN):  
cn=14328271F-MARÍA DEL CARMEN  
RUBIO (C:Q4170003J),  
givenName=MARÍA DEL CARMEN,  
sn=RUBIO RODRÍGUEZ,  
serialNumber=IDCES-14328271F,  
title=Nº 4601, 2.5.4.97-VATES-  
Q4170003J, ou=INGENIERO  
INDUSTRIAL, ou=INGENIERO  
INDUSTRIAL, o=COLEGIO OFICIAL DE  
INGENIEROS INDUSTRIALES DE  
ANDALUCÍA OCCIDENTAL, c=ES  
Fecha: 2024.10.28 16:48:31 +01'00'

I-23-029-RF-M8-M-11\_V0 DECLARACIÓN DE UTILIDAD PUBLICA (DUP)  
SOLICITUD DE DECLARACIÓN DE UTILIDAD PUBLICA

Septiembre 2024  
3 de 72

ALBERTO RABANAL MARIN cert. elec. repr. B88126867	28/10/2024 17:37	PÁGINA 3/101
VERIFICACIÓN	PEGVEDMEWHLMPJ2KQN27GVFL96Q2D	<a href="https://ws050.juntadeandalucia.es:443/verificarFirma/">https://ws050.juntadeandalucia.es:443/verificarFirma/</a>



## 2. AFECIONES

La ejecución de la Planta Solar Fotovoltaica, y de las líneas de media tensión tanto para la conexión entre las diferentes zonas de la planta como las líneas de evacuación de la potencia generada en la planta solar, requiere:

- El pleno dominio de la superficie de terreno ocupado por la propia Planta Solar Fotovoltaica y los trazados de las líneas eléctricas.
- La ocupación temporal de los terrenos necesarios para movimiento de maquinaria y acopio de material en la fase de ejecución de obra.

## 3. LOCALIZACIÓN DEL PROYECTO

La PLANTA SOLAR FOTOVOLTAICA "MARCHENILLA VIII" estará situada, en municipio de Jimena de la Frontera (Cádiz), cuya visualización se puede ver en el plano adjunto a este documento.

## 4. ALCANCE DEL PROYECTO

La PLANTA SOLAR FOTOVOLTAICA "MARCHENILLA VIII", será de tipo conectada a red, tendrá una potencia pico de 31,4 MWp y una potencia instalada de 25 MWn.

La planta estará constituida, básicamente, por los siguientes elementos:

- Obra civil de la instalación
- Vallado perimetral
- Viales interiores y de acceso
- Módulos fotovoltaicos
- Estructuras metálicas soporte y seguidores
- Inversores
- Centros de transformación
- Centros de seccionamiento
- Cableado de baja tensión en corriente continua y alterna
- Cableado de media tensión
- Puesta a tierra
- Servicios auxiliares
- Sistema de monitorización, medida y acceso web
- Sistema de vigilancia perimetral
- Edificios de control y almacén

Quedan fuera del alcance de la presente solicitud de declaración de utilidad pública:

- Proyecto de la línea de alta tensión desde la subestación La Herradura hasta el punto de conexión a la red.
- Subestación La Herradura.

	ALBERTO RABANAL MARIN cert. elec. repr. B88126867	28/10/2024 17:37	PÁGINA 4/101
VERIFICACIÓN	PEGVEDMEWHLMPJ2KQN27GVFL96Q2D	<a href="https://ws050.juntadeandalucia.es:443/verificarFirma/">https://ws050.juntadeandalucia.es:443/verificarFirma/</a>	



## 5. DESARROLLO DEL PROYECTO

### 5.1 DESCRIPCIÓN Y ALCANCE GENERAL

La potencia instalada y la capacidad de acceso de la planta establecidas por REE en el último Informe de Viabilidad de Acceso son de 31,4 MWn y 25 MWn. En los siguientes apartados se especificará cuál será la potencia instalada de la planta de acuerdo con lo que se establece en el Real Decreto 1183/2020.

### 5.2 DESCRIPCIÓN DE LA EVACUACIÓN

La implantación de la Planta Solar Fotovoltaica está constituida por una planta de 7 parcelas en total. Para cada zona se instalará el cableado de media tensión subterráneo que partirá desde los centros de transformación hasta el centro de seccionamiento (CS-1) o hasta la SET La Herradura (220/30 kV).

### 5.3 FICHA URBANÍSTICA

#### 5.3.1 POBLACIONES

Las distancias de las instalaciones a los núcleos urbanos, quedan como sigue:

- Los Ángeles: Distancia de 2,60 km desde el punto de la instalación más cercano a la población.
- Jimena de la Frontera: Distancia de 3,85 km desde el punto de la instalación más cercano a la población.
- Marchenilla: Distancia de 0,49 km desde el punto de la instalación más cercano a la población.
- San Martín del Tesorillo: Distancia de 8,49 km desde el punto de la instalación más cercano a la población.
- San Pablo de Buceite: Distancia de 6,86 km desde el punto de instalación más cercano a la población.
- Subestación colectora: Distancia de 2,29 km desde el punto de la instalación más cercano a la subestación La Herradura.
- Punto de Conexión a Red (PCR): Distancia de 7,47 km desde la subestación La Herradura al PCR.

### 5.4 ORGANISMOS AFECTADOS

A continuación, se listan los organismos y afecciones del proyecto:

ALBERTO RABANAL MARIN cert. elec. repr. B88126867	28/10/2024 17:37	PÁGINA 5/101
VERIFICACIÓN	PEGVEDMEWHLMPJ2KQN27GVFL96Q2D	<a href="https://ws050.juntadeandalucia.es:443/verificarFirma/">https://ws050.juntadeandalucia.es:443/verificarFirma/</a>



- Afecciones producidas por la PSFV y línea de MT de interconexión de parques:

AFECCIONES PRODUCIDAS POR LA PSFV						
Organismo	Denominación	Afección	Ref. Catastral	Tipo Afección	Coordenadas UTM (X)	Coordenadas UTM (Y)
AYUNTAMIENTO DE JIMENA DE LA FRONTERA	Carretera Marchenilla-Barca	Zanja MT	11021A01509025	Cruce	283549.88	4031640.80
		Zanja MT		Ocupación (Desde/Hasta)	283464.79	4031364.83
		Zanja MT		Ocupación (Desde/Hasta)	283091.46	4030328.76
	Carretera Marchenilla-Barca	Zanja MT	11021A01709018	Cruce	283547.22	4031642.36
		Zanja MT		Cruce	283462.08	4031365.32
		Zanja MT		Cruce	282517.16	4030166.37
	Carretera Marchenilla-Barca	Zanja MT	11021A01609002	Cruce	282520.54	4030164.63
		Zanja MT		Ocupación (Desde/Hasta)	283091.07	4030329.38
						282836.61
DEMARCACIÓN HIDROGRÁFICA CUENCAS MEDITERRANEAS ANDALUZAS	Arroyo Los Canalones	Zanja MT	11021A01709025	Cruce	282181.69	4030325.62
		Zanja BT		Cruce	282181.69	4030325.62
	Arroyo Los Arenales	Zanja MT	11021A01509026	Cruce	283434.98	4031249.59
		Zanja MT		Cruce	283223.24	4030637.10
	Arroyo Los Arenales	Zanja MT	11021A01709020	Cruce	283457.12	4031366.05
	Arroyo Los Arenales	Zanja MT	11021A01509027	Cruce	283584.16	4031620.22
	Arroyo Los Arenales	Zanja MT	11021A01609003	Cruce	283028.44	4030312.59
	Arroyo innominado 2	Zanja MT	-	Cruce	283467.24	4031524.70
		Zanja MT	-	Cruce	283456.53	4031480.26
	Arroyo innominado 1	Zanja MT	-	Cruce	282526.44	4030161.74
Zanja MT		-	Cruce	282641.95	4030244.90	
CONSEJERÍA DE SOSTENIBILIDAD, MEDIO AMBIENTE Y ECONOMÍA AZUL	Cañada Real de Gaucín	Zanja MT	11021A01509025 11021A01709018	Cruce	283553.80	4031638.40
	Cañada real de Gaucín	Zanja MT	11021A01509025 11021A01709018	Ocupación (Desde/Hasta)	283466.45	4031364.31
				Ocupación (Desde/Hasta)	283091.83	4030328.19
Cañada de servidumbre	Zanja MT	11021A01709022, 11021A01609001	Ocupación (Desde/Hasta)	283091.83	4030328.19	
					282903.45	4027847.02
E-DISTRIBUCION REDES DIGITALES	L.A.M.T. Almunia	Zanja MT	-	Cruce	282513.80	4030168.48
	L.A.M.T. Almunia	Zanja MT	-	Cruce	282564.75	4030198.39

- Afecciones producidas por la línea de evacuación de media tensión.

AFECCIONES PRODUCIDA POR LA LÍNEA DE EVACUACIÓN DE MEDIA TENSIÓN						
Organismo	Denominación	Afección	Ref. Catastral	Tipo Afección	Coordenadas UTM (X)	Coordenadas UTM (Y)
AYUNTAMIENTO DE JIMENA DE LA FRONTERA	Carretera Marchenilla-Barca	Zanja evacuación	11021A01509018	Cruce	282517.16	4030166.37
	Camino del Rodeo	Zanja evacuación	11021A01509021	Ocupación (Desde/Hasta)	283093.12	4030329.42
					283196.15	4029863.56
Camino la Morisca		11021A01509017			283887.86	4029467.24



AFECCIONES PRODUCIDA POR LA LÍNEA DE EVACUACIÓN DE MEDIA TENSIÓN						
Organismo	Denominación	Afección	Ref. Catastral	Tipo Afección	Coordenadas UTM (X)	Coordenadas UTM (Y)
	Carretera Marchenilla-Barca	Zanja evacuación	11021A01609002	Ocupación (Desde/Hasta)	283564.63	4029365.74
		Zanja evacuación		Cruce	282517.1579	4030166.3714
		Zanja evacuación		Ocupación (Desde/Hasta)	283091.07	4030329.38
					282836.61	4030265.69
AYUNTAMIENTO DE SAN MARTIN DEL TESORILLO	Camino de La Morisca	Zanja Evacuación	11021A01309036	Ocupación (Desde/Hasta)	283566.22	4029363.34
					283273.17	4029075.05
DEMARCACIÓN HIDROGRÁFICA CUENCAS MEDITERRANEA ANDALUZAS	Arroyo Los Arenales	Zanja evacuación	11021A01609003	Cruce	283028.44	4030312.59
	Arroyo del Sancho	Zanja evacuación	11021A01509023	Cruce	283144.61	4029192.94
	Arroyo del Sancho	Zanja evacuación	11021A01509020	Cruce	284607.14	4030070.29
	Arroyo del Sancho	Zanja evacuación		Cruce	284700.27	4030203.30
	Arroyo del Sancho	Zanja evacuación	11021A01609005	Cruce	283137.08	4029188.52
	Arroyo La Morisca	Zanja evacuación	11021A01509019	Cruce	283927.00	4029533.97
	Arroyo innominado 1	Zanja evacuación	-	Cruce	282526.44	4030161.74
		Zanja evacuación	-	Cruce	282641.95	4030244.90
E-DISTRIBUCION REDES DIGITALES	L.A.M.T. Almunia	Zanja evacuación	-	Cruce	283010.836	4028375.749
	L.A.M.T. Almunia	Zanja evacuación	-	Cruce	283177.36	4029452.98
	L.A.M.T. Almunia	Zanja evacuación	-	Cruce	283144.22	4029131.32
	L.A.M.T. Almunia	Zanja evacuación	-	Cruce	282995.839	4028240.78
CONSEJERÍA DE FOMENTO	Carretera autonómica A-405	Zanja evacuación	11021A01609011	Cruce	283008.05	4028242.45
	Carretera autonómica A-405	Zanja evacuación	11021A01309020	Paralelismo (Desde/Hasta)	282961.38	4028049.37
CONSEJERÍA DE SOSTENIBILIDAD, MEDIO AMBIENTE Y ECONOMÍA AZUL	Cañada del Gaucin	Zanja evacuación	11021A01509021	Ocupación (Desde/Hasta)	283091.83	4030328.19
			11021A01609017		283022.80	4028244.46
	Cañada real Manilva	Zanja evacuación	11021A01509024	Cruce	282995.09	4028240.68
	Cañada real Manilva	Zanja evacuación	11021A01309026, 11021A01609007	Cruce	282952.47	4028060.20
	Cañada real la Hinojera	Zanja evacuación	-	Cruce	283787.08	4029481.96
TELEFONICA	Línea Aérea Telefonía	Zanja evacuación	-	Cruce	283018.27	4028309.97
ARCGISA	Tubería de Suministro de Agua	Zanja evacuación	-	Cruce	283022.12	4028243.78
	Tubería de suministro	Zanja evacuación	-	Cruce	283038.43	4028751.25



También cabe destacar, la ocupación de la zona urbana perteneciente al ayuntamiento de Jimena de la frontera con referencia catastral: 11021A01609006

## 6. CARACTERÍSTICAS GENERALES

La planta tendrá la siguiente nueva configuración:

MÓDULOS - STRINGS	
Potencia pico del módulo	685 Wp
Número de módulos en serie por string	30
Número de strings	1.528
Número de módulos	45.840
Potencia máxima en módulos	31.400.400 Wp
ESTRUCTURA DE SOPORTE DE LOS MÓDULOS	
Tipo 1	
Tipo 1	Seguidores 2Vx30
Composición	2 string de 30 módulos
Número de módulos por seguidor	60
Potencia pico por seguidor	41.100 Wp
Número de estructuras	694
Tipo 2	
Tipo 2	Seguidores 2Vx15
Composición	1 string de 30 módulos
Número de módulos por estructura	30
Potencia pico por seguidor	20.550 Wp
Número de estructuras	140
Número de estructuras total	834
INVERSORES	
Potencia unitaria	200 kWca
Potencia máxima	215 kVA
Número de inversores	125
Potencia total de inversores	25.000 kWca
Tensión nominal de salida	800 Vca
CENTROS DE TRANSFORMACIÓN	
Tensiones nominales @40°C	0,8/30 kV



Número de transformadores por centro	1
Potencia nominal @40°C	3.150 kVA
Número de centros de transformación	11
Potencia total en transformadores @40°C	34.650 kVA

Según establece la disposición final tercera del Real Decreto 1183/2020, de 29 de diciembre, de acceso y conexión a las redes de transporte y distribución de energía eléctrica que modifica al segundo párrafo del artículo 3 del RD 413/2014, de 6 de junio, por el que se regula la actividad de producción de energía eléctrica a partir de fuentes de energía renovables, cogeneración y residuos, la potencia instalada de la instalación fotovoltaica es la menor de las dos potencias siguientes:

- La suma de las potencias máximas unitarias de los módulos fotovoltaicos que configuran la instalación.
- La suma de las potencias de los inversores que configuran la instalación.

Para esta instalación fotovoltaica el número de módulos fotovoltaicos de la instalación es de **45.540** y la potencia unitaria máxima de los mismos es de 685 Wp, por lo tanto, la potencia pico máxima en módulos fotovoltaicos de la instalación es **31,4 MWp**.

En el caso de los inversores, en esta instalación hay **125** inversores con una potencia unitaria de 200 kW por lo tanto, la potencia máxima en inversores de la instalación es de **25 MWn**.

En base a lo expuesto, la potencia instalada de la planta fotovoltaica será la menor de las dos anteriores siendo ésta de **41 MW**. Por lo tanto, la potencia instalada de la planta no supera la potencia concedida en el IVA de REE como se indica en la imagen adjunta.

PLANTA FOTOVOLTAICA	P.Nom/P.Inst [MW]	MUNICIPIO	PROVINCIA	PRODUCTOR	CÓDIGO DE PROCESO
<b>PLANTAS FOTOVOLTAICAS, CON PERMISO DE ACCESO PREVIO A LA PRESENTE (I)</b>					
FV MARCHENILLA SOLAR I	43,5/ 49,99			RETIRO ENERGÍA 1, S.L.	
FV MARCHENILLA SOLAR II	43,5/ 49,99			RETIRO ENERGÍA 2, S.L.	
FV MARCHENILLA SOLAR III	43,5/ 49,99			RETIRO ENERGÍA 3, S.L.	
FV MARCHENILLA SOLAR IV	43,5/ 49,99	Jimena de la Frontera	Cádiz	RETIRO ENERGÍA 4, S.L.	RCR_925_19
FV MARCHENILLA SOLAR V	43,5/ 49,99			GLOBAL SOLAR ENERGY DIEZ, S.L.U.	
FV MARCHENILLA SOLAR VI	43,5/ 49,99			GLOBAL SOLAR ENERGY CA- TORCE, S.L.U.	
<b>PLANTAS FOTOVOLTAICAS, CON PERMISO DE ACCESO POR LA PRESENTE (II)</b>					
FV MARCHENILLA SOLAR VII	41 / 50	Jimena de la Frontera		RETIRO ENERGÍA 5, S.L.	
FV MARCHENILLA SOLAR VIII	25 (31,2)	Jimena de la Frontera		RETIRO ENERGÍA 6, S.L.	
FV SOLAR MARCHENILLA	44 / 50	Jimena de la Frontera	Cádiz	AAGES DEVELOPMENT SPAIN, S.L.	RCR_1415_19
FV SANCHO	173 / 200				
FV LA HERRADURA	87 / 100	Jimena de la Frontera		CEPSA GAS Y ELECTRICIDAD, S.A.U.	

## 6.1. CONDUCTOR DE MEDIA TENSIÓN

- Designación: .....AL RH5Z1
- Tensión nominal: ..... 18/30 kV
- Material conductor: ..... Aluminio clase 2, según UNE 60228
- Aislamiento: .....XLPE
- Pantalla: ..... Cinta longitudinal de aluminio
- Cubierta exterior: ..... Poliolefina libre de halógenos
- Temperatura máxima del conductor en servicio permanente: ..... 90°C

Los centros de transformación se conectarán entre ellos, y con centro de seccionamiento en el caso de ser necesario, mediante líneas a 30 kV, conductores unipolares de aluminio tipo AI RH5Z1, de sección 240, 400 y 630 mm<sup>2</sup>, y tensión 18/30 kV.

Los circuitos de media tensión subterráneos diseñado en el proyecto son los siguientes:

Origen	Destino	Longitud (m)
<b>CIRCUITO 1: 3x(1x240) mm<sup>2</sup></b>		<b>1153,11</b>
CT-02	CT-03	122,51
CT-03	CT-04	168,58
CT-04	CT-01	389,87
CT-01	CS-01	472,15
<b>CIRCUITO 2: 3x(1x240) mm<sup>2</sup></b>		<b>4452,44</b>
CT-06	CT-07	164,50



CT-07	CT-08	168,58
CT-08	CT-05	4014,81
CT-05	CS-01	104,55
<b>CIRCUITO 3: 3x(1x240) mm<sup>2</sup></b>		<b>5326,63</b>
CT-09	CT-11	168,03
CT-11	CT-10	216,54
CT-10	SE-La Herradura	4942,06
<b>CIRCUITO 4: 2x(3x(1x400)) mm<sup>2</sup></b>		<b>3550,26</b>
CS-01	SE-La Herradura	3550,26

### 6.1.1. TENDIDO

El tendido se efectuará sobre terrenos totalmente accesibles, por terrenos tanto de dominio público como particulares.

Los conductores irán, en general, subterráneos directamente instalados, a una profundidad no inferior de 0,6 m del nivel del suelo en terrizo, ni de 0,8 m en calzada o caminos.

Los cruzamientos con carreteras o caminos se realizarán con los conductores enterrados bajo tubo de PEHD de 200 mm de diámetro. Irá un circuito por tubo, encontrando arquetas a ambos lados del cruzamiento.

En general, en los tramos bajo tubo se dispondrán arquetas tipo A1, para registros de tendido en alineaciones, y tipo A2 para empalmes o cambios de dirección. Habrá una arqueta cada 50 metros como máximo, en cambios de dirección o punto de acometida.

Para la perforación dirigida, se colocará una tubería metálica y dentro de esta, se colocarán tubos de polietileno por los que se introducirán los cables. Una vez colocados los tubos, se hormigonará la entrada y la salida de la tubería, con un pequeño dado, con el fin de impedir la entrada de humedad en el tubo.

### 6.1.2. TUBOS

Las características técnicas de los tubos de polietileno son las siguientes:

Tipo de material	PE (Polietileno)
Tipo de construcción	Doble pared (Interior lisa, exterior corrugado) rígido
Diámetro interior:	165 mm mínimo
Diámetro exterior:	200 mm
Resistencia a la compresión	mayor de 450 N
Resistencia al impacto	Tipo N (uso normal)



### 6.1.3. EMPALMES

Al ser líneas nuevas no se prevén empalmes, aunque por la longitud que poseen, es necesario, serán adecuados para el tipo de conductor empleado y aptos igualmente para la tensión de servicio.

Los empalmes para conductores con aislamiento seco podrán estar constituidos por un manguito metálico que realice la unión a presión de la parte conductora, sin debilitamiento de sección ni producción de vacíos superficiales. El aislamiento podrá ser constituido a base de cinta semiconductor interior, cinta autovulcanizable, cinta para compactar, trenza de tierra y nuevo encintado de compactación final, o utilizando materiales termorretráctiles, o premoldeados u otro sistema de eficacia equivalente.

### 6.1.4. TERMINACIONES

Las botellas terminales serán adecuadas para el tipo de conductor empleado y aptos igualmente para la tensión de servicio.

Sus características serán:

Tensión asignada $U_0/U$	18/30 kV
Tensión más elevada de la red $U_m$	36 kV
Tensión a impulsos tipo rayo entre conductor y pantalla	170 kV cresta

### 6.1.5. PUESTA A TIERRA

En los extremos de la línea subterránea se colocará un dispositivo que permita poner a tierra los conductores en caso de trabajos o reparación de averías, con el fin de evitar posibles accidentes originados por existencia de cargas de capacidad. Las pantallas de los cables deberán estar también puestas a tierra de forma permanente en solo un extremo de la línea.

## 6.2. PROTECCIONES

Para la elección de las protecciones, se deberá tener en cuenta, el sistema de puesta a tierra en cada parte de la instalación, siendo los siguientes:

- Baja tensión de corriente continua: Aislada de tierra (flotante)
- Baja tensión de corriente alterna: IT sin distribución de neutro
- Media tensión: A través de reactancia de puesta a tierra

### 6.2.1. MEDIA TENSIÓN

La protección contra sobrecorrientes se realiza a través de interruptores automáticos, tanto en los centros de transformación, como en la subestación.

## 6.2.2. PROTECCIONES DE RED

Por el hecho de ser una instalación generadora, la normativa vigente obliga a implementar las siguientes protecciones:

### **Protección de mínima tensión (27)**

Estará implementado en los inversores, así como en la parte de media tensión de la subestación. Se conectará entre fases o fase tierra y dispondrá de desconexión temporizada en tiempo fijo y regulable.

### **Protección de máxima tensión (59)**

Estará implementado en los inversores, así como en la parte de media tensión de la subestación. Se conectará entre fases o fase tierra y dispondrá de desconexión temporizada en tiempo fijo y regulable.

### **Protección de máxima tensión homopolar (59N)**

Protección de máxima tensión homopolar para detectar faltas a tierra de la red y provocar el disparo. Se implementará en la parte de media tensión de la subestación.

### **Protección de mínima y máxima frecuencia (81m-M)**

Estará implementado en los inversores, así como, en la parte de media tensión de la subestación.

### **Protección de sobreintensidad de fases y neutro (50/50N, 51/51N)**

Estará implementado en los inversores, en los centros de transformación, así como, en la parte de media tensión de la subestación.

### **Protección sincronismo (25)**

Estará implementado en los inversores, así como en la parte de alta tensión de la subestación.

### **Protección anti-isla**

Estará implementado en los inversores.

### **Vigilancia de tensión de alimentación del sistema de protecciones**

Tanto los centros de transformación, la sala de control y la subestación, contarán con sistemas de alimentación redundantes.

### **Enclavamientos**

Se dispondrán de los enclavamientos necesarios en los inversores, centros de transformación y la subestación hasta que los defectos o los parámetros de la red, hallan vuelto a la normalidad.

	ALBERTO RABANAL MARIN cert. elec. repr. B88126867	28/10/2024 17:37	PÁGINA 13/101
VERIFICACIÓN	PEGVEDMEWHLMPJ2KQN27GVFL96Q2D	<a href="https://ws050.juntadeandalucia.es:443/verificarFirma/">https://ws050.juntadeandalucia.es:443/verificarFirma/</a>	



**Sistema de telecontrol/telemando**

Estará implementado en la subestación.

**7. OBRA CIVIL**

**8.1. EXCAVACIÓN DE ZANJAS**

La excavación de las zanjas para canalizaciones, se realizará mediante procedimientos mecánicos con la pala de una retroexcavadora o empleo de una zanjadora de disco. En la medida que sea posible la máquina se posicionará sobre el eje de la zanja.

Deberá dejarse la superficie del fondo de la zanja limpia y firme, y escalonada si se requiere. Se elimina del fondo todos los materiales sueltos o flojos y se rellenan huecos y grietas. Se quitan las rocas sueltas o disgregadas y todo material que se haya desprendido de los taludes.

En el caso de cruzamientos con líneas eléctricas, conducciones de agua, gas o cualquier otro tipo de elementos, habrá presente personal de ayuda a la excavación para evitar la rotura de los elementos de cruce. Al menor signo de presencia de los elementos, se parará la excavación mecánica y se procederá a la excavación manual, siempre sin dañar los elementos de cruce.

**8.2. CAMINOS**

En el diseño de los caminos deberá tener en cuenta la conexión con la vía pública más cercana.

Los viales serán perimetrales e interiores.

Los caminos serán de 6 m de ancho para pasos doble sentido de circulación, principalmente en la conexión, desde la puerta de acceso principal hasta la interconexión con la carretera principal. Además, deben permitir el radio de curvatura de los camiones para una buena logística de obra.

Los caminos internos y perimetrales, serán de tierra de al menos 4 m de ancho y llegarán a todos los edificios. Se deberá respetar una distancia de los seguidores a los caminos, de al menos, 2 m.

Sus características, recomendaciones de la Instrucción de Carreteras, Orden Circular 306/1989 corregida en noviembre de 1989 y Orden de 14 de mayo de 1990, son las siguientes:


Canto del compactado (todo-uno) sin aglomerantes	20 cm
Inclinación de drenaje de calzada	2% a dos aguas

Para la ejecución del firme se retirará la capa de Nivel 0 del terreno, de manto vegetal.

En el vaciado practicado se verterá tierra compactable con un índice de compactado de al menos 95% Proctor modificado. Se finalizará el vial con una capa de zahorra tipo todo-uno compactable de 20 cm de espesor, inclinada hacia un lado en el sentido natural de la evacuación de aguas del terreno (o aquella que el estudio hidrológico final determinará para la mejor conservación del drenaje natural del terreno).

### 8.3. EXPLOTACIÓN Y VIDA UTIL DEL PROYECTO

La planta de generación se diseña para operar 365 días al año durante su vida útil de 30 años. Tras esta fase de explotación, se procederá al desmantelamiento.

	ALBERTO RABANAL MARIN cert. elec. repr. B88126867	28/10/2024 17:37	PÁGINA 15/101
VERIFICACIÓN	PEGVEDMEWHLMPJ2KQN27GVFL96Q2D	<a href="https://ws050.juntadeandalucia.es:443/verificarFirma/">https://ws050.juntadeandalucia.es:443/verificarFirma/</a>	
			


## 9. RELACIÓN DE BIENES Y DERECHOS AFECTADOS POR LAS LÍNEAS ELÉCTRICAS DE MEDIA TENSIÓN

La evacuación de la energía producida en la Planta Solar Fotovoltaica supone la afección, en los términos legalmente previstos, de las parcelas que se indican en la relación que figura en el cuadro adjunto y que a su vez queda reflejado en el plano adjunto a este documento.

En dicha relación de bienes y derechos se incorporan, en su caso a efectos meramente indicativos los bienes y derechos a cargo de las distintas administraciones y organismos, que pudieran resultar afectados por la instalación, sin tener en cuenta el paso de dichas líneas en las parcelas de la planta solar fotovoltaica nombradas en el apartado 5 del presente documento.

También se incorporan a dicha relación de bienes y derechos, las parcelas afectadas por el paso de camiones y maquinarias para acceder a la planta fotovoltaica.

Se muestran a continuación el listado de parcelas afectadas tanto por la línea de evacuación como la línea de interconexión entre isla

	ALBERTO RABANAL MARIN cert. elec. repr. B88126867	28/10/2024 17:37	PÁGINA 16/101
VERIFICACIÓN	PEGVEDMEWHLMPJ2KQN27GVFL96Q2D	<a href="https://ws050.juntadeandalucia.es:443/verificarFirma/">https://ws050.juntadeandalucia.es:443/verificarFirma/</a>	
			





PLANTA SOLAR FOTOVOLTAICA "MARCHENILLA VIII"

Nº Finca según proyecto	Provincia	Término Municipal	Pol.	Par.	Referencia Catastral	Superficie Catastral (m²)	Afecciones		Servidumbre Temporal (m)	Nº Arquetas	Superficie Arqueta (m²)	Clase	Uso principal	Naturaleza	SUP+APN
							Longitud de canalización (m)	Servidumbre permanente (m²)							
1	CADIZ	JIMENA DE LA FRONTERA	15	025	11021A01500025	18558,990	567,8	1.704,70	1.700,30	1	4,40	Rústico	Agrario	C- Labor o Labradío secano	ROVIRALTA GOMEZ JAVIER MIGUEL PEREZ NADAL ROSA MARIA MUÑOZ VIZCARRA JUAN JOSE ROVIRALTA LIZAUR SANTIAGO LIZAUR PEREZ JUAN JOSE LIZAUR MUÑOZ CARMEN LIZAUR PEREZ MANUEL ROVIRALTA LIZAUR SANTIAGO LIZAUR MUÑOZ CARMEN LIZAUR MUÑOZ CARMEN LIZAUR MUÑOZ MARIA LIZAUR PEREZ MANUEL
2	CADIZ	JIMENA DE LA FRONTERA	15	043	11021A01500043	126,499	718,4	2.121,27	2.155,08	0	0,00	Rústico	Agrario	E- Pastos	RUIZ DELGADO JUAN RUIZ RUIZ GUILLERMO RUIZ RUIZ JUAN RUIZ RUIZ MARIA DE LOS ANGELES
3	CADIZ	JIMENA DE LA FRONTERA	15	9027	11021A01509027	3,207	5,6	16,66	16,70	0	0,00	Rústico	Agrario	I- Improductivo	DETALLE TOPOGRAFICO
4	CADIZ	JIMENA DE LA FRONTERA	15	042	11021A01500042	7,504	41,4	123,42	124,17	0	0,00	Rústico	Agrario	E- Pastos	RUIZ DELGADO JUAN RUIZ RUIZ ALEJANDRO RUIZ RUIZ JUAN RUIZ RUIZ MARIA DE LOS ANGELES
5	CADIZ	JIMENA DE LA FRONTERA	15	9025	11021A01509025	44,804	1111,49	3.256,01	78,60	3	13,20	Rústico	Agrario	I- Improductivo	DETALLE TOPOGRAFICO
6	CADIZ	JIMENA DE LA FRONTERA	17	9018	11021A01709018	17,499	32,44	123,70	2.175,34	0	0,00	Rústico	Agrario	VT Via de comunicación de dominio público	JUNTA DE ANDALUCIA
7	CADIZ	JIMENA DE LA FRONTERA	17	042	11021A01700042	618,525	359,50	1.078,52	1.078,52	2	8,80	Rústico	Agrario	E- Pastos	RUIZ DELGADO JUAN RUIZ RUIZ GUILLERMO RUIZ RUIZ ALEJANDRO RUIZ RUIZ JUAN RUIZ RUIZ MARIA DE LOS ANGELES
8	CADIZ	JIMENA DE LA FRONTERA	15	066	11021A01500066	54,043	0,0	0,0	116,9	0	0,00	Rústico	Agrario	C- Labor o Labradío secano	BOSSI VICTORIA GLADWYS CLOTILDE GRAHNSTANISLAO
9	CADIZ	JIMENA DE LA FRONTERA	17	9020	11021A01709020	1,565	5	13,96	13,94	0	0,00	Rústico	Agrario	I- Improductivo	DETALLE TOPOGRAFICO
10	CADIZ	JIMENA DE LA FRONTERA	17	065	11021A01700065	960	1,00	2,90	2,90	0	0,00	Rústico	Agrario	E- Pastos	RUIZ DELGADO JUAN RUIZ RUIZ GUILLERMO RUIZ RUIZ ALEJANDRO RUIZ RUIZ JUAN RUIZ RUIZ MARIA DE LOS ANGELES

I-23-029-RF-M8-M-11\_V0 DECLARACIÓN DE UTILIDAD PÚBLICA (DUP)

SOLICITUD DE DECLARACIÓN DE UTILIDAD PÚBLICA

Septiembre 2024

17 de 72



PLANTA SOLAR FOTOVOLTAICA "MARCHENILLA VIII"

Nº Fínca según proyecto	Provincia	Término Municipal	Pol.	Par.	Referencia Catastral	Superficie Catastral (m²)	Afecciones			Servidumbre Temporal (m)	Nº Arquetas	Superficie Arqueta (m²)	Clase	Uso principal	Naturaleza	SUP+APN
							Longitud de canalización (m)	Servidumbre permanente (m²)								
<b>RELACION DE BIENES Y DERECHOS AFECTADOS POR LA LINEA SUBTERRÁNEA DE EVACUACIÓN DE 30 kV DE LA PLANTA SOLAR FOTOVOLTAICA</b>																
11	CADIZ	JIMENA DE LA FRONTERA	15	090	11021A01500090	753.293	1031.16	3.129.43	3.093.75	8	35.20	Rústico	Agrario	E- Pastos	MUÑOZ GAZQUEZ MARIA CARMEN PALMA PEREZ NADAL ROSAMARIA MANUEL RODRIGUEZ GONZALEZ SANTIAGO ROVIRALTA LIZAUUR SANTIAGO LIZAUUR PEREZ JUAN JOSE LIZAUUR PEREZ MANUEL LIZAUUR MUÑOZ CARMEN LIZAUUR MUÑOZ MARIA LIZAUUR MUÑOZ CARMEN LIZAUUR MUÑOZ CARMEN ROVIRALTA LIZAUUR SANTIAGO LIZAUUR PEREZ JUAN JOSE LIZAUUR PEREZ MANUEL	
12	CADIZ	JIMENA DE LA FRONTERA	15	049	11021A01500049	41.196	0.00	0.00	78.97	0	0.00	Rústico	Agrario	E- Pastos	DUENAS GUTIERREZ ANDRES	
13	CADIZ	JIMENA DE LA FRONTERA	15	050	11021A01500050	12.247	0.00	0.00	97.10	0	0.00	Rústico	Agrario	E- PASTIZAL	BAÑON CORONIL FRANCISCO JOSE BAÑON CORONIL OSCAR	
14	CADIZ	JIMENA DE LA FRONTERA	15	9026	11021A01509026	8.091	0.00	0.00	22.71	0	0.00	Rústico	Agrario	I- Improductivo	DETALLE TOPOGRAFICO	
15	CADIZ	JIMENA DE LA FRONTERA	15	054	11021A01500054	1.203	0.00	0.00	151.58	0	0.00	Rústico	Agrario	E- Pastos	DE LA TORRE DE LA TORRE MARIA JOSEFA	
16	CADIZ	JIMENA DE LA FRONTERA	15	055	11021A01500055	3.532	0.00	0.00	331.36	0	0.00	Rústico	Agrario	E- Pastos	DUENAS GUTIERREZ ANDRES	
17	CADIZ	JIMENA DE LA FRONTERA	15	058	11021A01500058	3.798	0.00	38.29	383.36	0	0.00	Rústico	Agrario	E- Pastos	HEREDEROS DE FERNANDEZ ORELLANA SEBASTIANA FERNANDEZ ORELLANA SEBASTIANA FERNANDEZ DE CORDOBA ROS GUILLERMO	
18	CADIZ	JIMENA DE LA FRONTERA	15	061	11021A01500061	726	0.00	0.00	78.65	0	0.00	Rústico	Agrario	E- Pastos	HEREDEROS DE TRONCOSO LOPEZ MARIA DEL CARMEN MACIAS SANCHEZ ANDRES MACIAS TRANCOSO MARIA MACIAS TRANCOSO JUAN JOSE MACIAS TRANCOSO JOSE MARIA	
19	CADIZ	JIMENA DE LA FRONTERA	15	060	11021A01500060	55.484	0.00	0.00	28.86	0	0.00	Rústico	Agrario	C- Labor o Labradío secano	HEREDEROS DE TRONCOSO LOPEZ MARIA DEL CARMEN MACIAS SANCHEZ ANDRES MACIAS TRANCOSO MARIA MACIAS TRANCOSO JUAN JOSE MACIAS TRANCOSO JOSE MARIA	

I-23-029-RF-M8-M-11\_V0 DECLARACIÓN DE UTILIDAD PÚBLICA (DUP)

SOLICITUD DE DECLARACIÓN DE UTILIDAD PÚBLICA

Septiembre 2024

18 de 72



PLANTA SOLAR FOTOVOLTAICA "MARCHENILLA VIII"

Nº Fínca según proyecto	Provincia	Término Municipal	Pol.	Par.	Referencia Catastral	Superficie Catastral (m²)	Afecciones			Servidumbre Temporal (m)	Nº Arquetas	Superficie Arqueta (m²)	Clase	Uso principal	Naturaleza	SUP+APN
							Longitud de canalización (m)	Servidumbre permanente (m²)	Servidumbre Temporal (m)							
20	CADIZ	JIMENA DE LA FRONTERA	15	062	11021A01500062	59,390	0,00	0,00	198,97	0	0,00	Rústico	Agrario	C- Labor o Labradío secoano	GONZALEZ CARRION MARIA DEL CARMEN GONZALEZ CARRION JOSE LUIS GONZALEZ CARRION ANGELES	
21	CADIZ	JIMENA DE LA FRONTERA	15	063	11021A01500063	32,104	0,0	2,20	134,27	0	0,00	Rústico	Agrario	C- Labor o Labradío secoano	PILCHER CLIFFORD JOHN	
22	CADIZ	JIMENA DE LA FRONTERA	15	064	11021A01500064	30,289	0,0	2,50	132,38	0	0,00	Rústico	Agrario	E- Pastos	PILCHER CLIFFORD JOHN PILCHER JOSEPH ERNEST	
23	CADIZ	JIMENA DE LA FRONTERA	15	065	11021A01500065	65,437	0,0	6,20	677,23	0	0,00	Rústico	Agrario	C- Labor o Labradío secoano	ORTEGA CASTILLA FELISA	
24	CADIZ	JIMENA DE LA FRONTERA	16	001	11021A01600001	5,635	0,0	6,90	54,66	0	0,00	Rústico	Agrario	NR Agrícos regadio	SERRANO MORENO JOSE JOAQUIN QUEVEDO CADENA MARIA DOLORES	
25	CADIZ	JIMENA DE LA FRONTERA	16	9017	11021A01609017	1,551	0,0	0,00	683,54	0	0,00	Rústico	Agrario	I- Improductivo	DETALLE TOPOGRAFICO	
26	CADIZ	JIMENA DE LA FRONTERA	15	9021	11021A01509021	8,735	537,2	1,605,72	119,62	4	17,60	Rústico	Agrario	I- Improductivo	DETALLE TOPOGRAFICO	
27	CADIZ	JIMENA DE LA FRONTERA	15	9024	11021A01509024	5,798	636,3	1,890,78	1,079,20	3	13,20	Rústico	Agrario	I- Improductivo	DETALLE TOPOGRAFICO	
28	CADIZ	JIMENA DE LA FRONTERA	15	069	11021A01500069	19,852	0,0	0,00	340,88	0	0,00	Rústico	Agrario	C- Labor o Labradío secoano	CANO TORRES JUANA CANO TORRES JUANA DELA TORRE CANO DIEGO MANUEL	
29	CADIZ	JIMENA DE LA FRONTERA	15	070	11021A01500070	59,411	0,0	6,13	259,026,00	0	0,00	Rústico	Agrario	C- Labor o Labradío secoano	GOMEZ DE LA TORRE MARIA REGINA GOMEZ DE LA TORRE VIRGINIA GOMEZ DE LA TORRE VIRGINIA	
30	CADIZ	JIMENA DE LA FRONTERA	16	9004	11021A01609004	27,196	303,1	722,02	647,38	4	17,60	Rústico	Agrario	I- Improductivo	DETALLE TOPOGRAFICO	
31	CADIZ	JIMENA DE LA FRONTERA	16	039	11021A01600039	50,970	0	14,5	372	0	0,00	Rústico	Agrario	C- Labor o Labradío secoano	DELGADO SANCHEZ JUAN JESUS	
32	CADIZ	JIMENA DE LA FRONTERA	16	9005	11021A01609005	4,972	0,00	8,50	12,90	0	0,00	Rústico	Agrario	I- Improductivo	DETALLE TOPOGRAFICO	
33	CADIZ	JIMENA DE LA FRONTERA	16	046	11021A01600046	37,753	0,00	38,52	64,95	0	0,00	Rústico	Agrario	C- Labor o Labradío secoano	HOLT YORK JOSEFINA INES	
34	CADIZ	JIMENA DE LA FRONTERA	15	073	11021A01500073	14,415	0,00	0,00	285,75	0	0,00	Rústico	Agrario	C- Labor o Labradío secoano	GIL DELGADO MARIA VICTORIA GIL DELGADO MIGUEL ANGEL	
35	CADIZ	JIMENA DE LA FRONTERA	16	9002	11021A01609002	7,378	476	1386,18	370	3	13,20	Rústico	Agrario	I- Improductivo	DETALLE TOPOGRAFICO	
36	CADIZ	JIMENA DE LA FRONTERA	16	9003	11021A01609003	19,755	0	6,2	12,53	0	0,00	Rústico	Agrario	I- Improductivo	DETALLE TOPOGRAFICO	
37	CADIZ	JIMENA DE LA FRONTERA	16	002	11021A01600002	44,114	0	129,23	283,45	0	0,00	Rústico	Agrario	C- Labor o Labradío secoano	CANO DE LA TORRE JUANA	
38	CADIZ	JIMENA DE LA FRONTERA	16	9001	11021A01609001	5,902	75,92	379,31	558,07	1	4,40	Rústico	Agrario	I- Improductivo	DETALLE TOPOGRAFICO	

I-23-029-RF-M8-M-11\_V0 DECLARACIÓN DE UTILIDAD PÚBLICA (DUP)

SOLICITUD DE DECLARACIÓN DE UTILIDAD PÚBLICA

Septiembre 2024

19 de 72



PLANTA SOLAR FOTOVOLTAICA "MARCHENILLA VIII"

Nº Fincas según proyecto	Provincia	Término Municipal	Pol.	Par.	Referencia Catastral	Superficie Catastral (m²)	Atecciones		Servidumbre Temporal (m)	Nº Arquetas	Superficie Arqueta (m²)	Clase	Uso principal	Naturaleza	SUP>AAPN
							Longitud de canalización (m)	Servidumbre permanente (m²)							
39	CADIZ	JIMENA DE LA FRONTERA	17	098	11021A01300098	44.114	68,37	211,53	235,6	2	8,80	Rústico	Agrario	E- Pastos	COMEZ DE LA TORRE MARIA REGINA COMEZ DE LA TORRE REGINA COMEZ DE LA TORRE VIRGINIA
40	CADIZ	JIMENA DE LA FRONTERA	17	9022	11021A01300022	9,629	7,25	21,77	27,68	0	0,00	Rústico	Agrario	I- Improductivo	DETALLE TOPOGRAFICO
41	CADIZ	JIMENA DE LA FRONTERA	15	093	11021A01300093	40,769	191,06	573,2	573,16	1	4,40	Rústico	Agrario	C- Labor o Labradío secano	RIQUELME JIMENEZ MARIA CONCEPCION
42	CADIZ	JIMENA DE LA FRONTERA	15	9019	11021A01300019	4,448	4,5	13,5	13,3	0	0,00	Rústico	Agrario	I- Improductivo	DETALLE TOPOGRAFICO
43	CADIZ	JIMENA DE LA FRONTERA	15	084	11021A01300084	7,585	79,93	239,9	237,8	2	8,80	Rústico	Agrario	C- Labor o Labradío secano	RIQUELME JIMENEZ MARIA CONCEPCION
44	CADIZ	SAN MARTÍN DEL TESORILLO	13	9036	11021A01300036	29,427	417,64	933,7	1150	2	8,80	Rústico	Agrario	VT VÍA DE COMUNICACIÓN DE DOMINIO PÚBLICO	JUNTA DE ANDALUCIA
45	CADIZ	JIMENA DE LA FRONTERA	15	077	11021A01300077	18,093	0	0	134,38	0	0,00	Rústico	Agrario	C- Labor o Labradío secano	SANCHEZ DE LA TORRE JOSE MARIA SANCHEZ DE LA TORRE JUAN MANUEL
46	CADIZ	JIMENA DE LA FRONTERA	15	076	11021A01300076	20,988	0	0	376,9	0	0,00	Rústico	Agrario	C- Labor o Labradío secano	SANCHEZ DE LA TORRE JOSE MARIA SANCHEZ DE LA TORRE JUAN MANUEL
47	CADIZ	SAN MARTÍN DEL TESORILLO	13	012	11021A01300012	88,315	0	286,46	432,73	0	0,00	Rústico	Agrario	C- Labor o Labradío secano	NAVARRO DELGADO PEDRO
48	CADIZ	SAN MARTÍN DEL TESORILLO	13	011	11021A01300011	7,589	0	70,5	178,83	0	0,00	Rústico	Agrario	FRAGUACATE	RUIZ RUIZ ALEJANDRO
49	CADIZ	SAN MARTÍN DEL TESORILLO	13	010	11021A01300010	159,474	0	3,97	6,64	0	0,00	Rústico	Agrario	C- Labor o Labradío secano	CARRION SANCHEZ MARIA SEBASTIANA CARRION SANCHEZ MARIA SEBASTIANA SANCHEZ CARRION FRANCISCO JOSE CARRION SANCHEZ FERNANDO SANCHEZ CARRION MARIA
50	CADIZ	SAN MARTÍN DEL TESORILLO	13	009	11021A01300009	1,115	0	7,33	11,46	0	0,00	Rústico	Agrario	E- Pastos	RUIZ RUIZ ALEJANDRO
51	CADIZ	JIMENA DE LA FRONTERA	13	9032	11021A01300032	769	187,74	374,7	284,5	0	0,00	Rústico	Agrario	VT VÍA DE COMUNICACIÓN DE DOMINIO PÚBLICO	JUNTA DE ANDALUCIA
52	CADIZ	JIMENA DE LA FRONTERA	13	9001	11021A01300001	4,814	698,72	2372,03	884	3	13,20	Rústico	Agrario	I- Improductivo	DETALLE TOPOGRAFICO
53	CADIZ	JIMENA DE LA FRONTERA	13	006	11021A01300006	52,493	0	8,53	260,39	0	0,00	Rústico	Agrario	C- Labor o Labradío secano	GIL DELGADO ROSAMARIA GIL DELGADO MARIA VICTORIA GIL DELGADO MIGUEL ANGEL
54	CADIZ	JIMENA DE LA FRONTERA	13	001	11021A01300001	199,183	0	0	68,68	0	0,00	Rústico	Agrario	I- Improductivo	DELGADO MONTERO ANTONIO

I-23-029-RF-M8-M-11\_V0 DECLARACIÓN DE UTILIDAD PÚBLICA (DUP)

SOLICITUD DE DECLARACIÓN DE UTILIDAD PÚBLICA

Septiembre 2024

20 de 72



PLANTA SOLAR FOTOVOLTAICA "MARCHENILLA VIII"


Nº Fincas según proyecto	Provincia	Término Municipal	Pol.	Par.	Referencia Catastral	Superficie Catastral (m²)	Afecciones			Servidumbre Temporal (m)	Nº Arquetas	Superficie Arqueta (m²)	Clase	Uso principal	Naturaleza	SUP-APN
							Longitud de canalización (m)	Servidumbre permanente (m²)	Servidumbre permanente (m²)							
55	CADIZ	JIMENA DE LA FRONTERA	13	004	11021A01300004	130,836	0	0	641,51	0	0,00	Rústico	Agrario	C- Labor o Labradío seco	HEREDEROS DE: MACIAS SANCHEZ FRANCISCO JAVIER	
56	CADIZ	JIMENA DE LA FRONTERA	13	003	11021A01300003	80,664	56,7	183,62	199	1	4,40	Rústico	Agrario	C- Labor o Labradío seco	MACIAS SANCHEZ FRANCISCO JAVIER	
57	CADIZ	JIMENA DE LA FRONTERA	13	008	11021A01300008	31,748	0,0	188,5	281,0	0	0,00	Rústico	Agrario	I- Improductivo	GIL DELGADO MARIA VICTORIA GIL DELGADO ROSAMAR GIL DELGADO MIGUEL ANGEL	
58	CADIZ	JIMENA DE LA FRONTERA	16	9011	11021A01609011	13,555	8,52	25,54	25,7	0	0,00	Rústico	Agrario	I- Improductivo	JUNTA DE ANDALUCIA	
59	CADIZ	JIMENA DE LA FRONTERA	16	9010	11021A01609010	12,308	52,1	153,9	156,2	1	4,40	Rústico	Agrario	I- Improductivo	DETALLE TOPOGRAFICO	
60	CADIZ	JIMENA DE LA FRONTERA	15	9020	11021A01509020	32,887	5	15,3	15,3	0	0,00	Rústico	Agrario	I- Improductivo	DETALLE TOPOGRAFICO	
61	CADIZ	JIMENA DE LA FRONTERA	16	9006	11021A01609006	3,215	138,38	413,86	398,71	3	13,20	Rústico	Agrario	MT MATORRAL	DETALLE TOPOGRAFICO	
62	CADIZ	JIMENA DE LA FRONTERA	16	9007	11021A01609007	1,255	12,2	36,7	36,7	0	0,00	Rústico	Agrario	I- Improductivo	DETALLE TOPOGRAFICO	
63	CADIZ	JIMENA DE LA FRONTERA	13	9026	11021A01309026	1,627	20,7	61,9	63,0	2	8,80	Rústico	Agrario	I- Improductivo	DETALLE TOPOGRAFICO	
64	CADIZ	JIMENA DE LA FRONTERA	13	008	11021A01300008	1,049	48,1	144,4	144,4		0,00	Rústico	Agrario	C- Labor o Labradío seco	EN INVESTIGACION	
65	CADIZ	JIMENA DE LA FRONTERA	13	003	11021A01300003	220,780	210,8	633,4	633,4	2	8,80	Rústico	Agrario	C- Labor o Labradío seco	JUBILEE 50 SL	
66	CADIZ	JIMENA DE LA FRONTERA	15	9017	11021A01509017	12,867	362,0	1.032,1	15,0	2	8,80	Rústico	Agrario	VÍA DE COMUNICACIÓN DE DOMINIO PUBLICO	JUNTA DE ANDALUCIA	

I-23-029-RF-M8-M-11\_V0 DECLARACIÓN DE UTILIDAD PÚBLICA (DUP)

SOLICITUD DE DECLARACIÓN DE UTILIDAD PÚBLICA

*Notas:*

- *I: Improductivo*
- *MT: Matorral*
- *C; Labor o Labradío*
- *MP: Pinar pinea o de fruto.*
- *FS: Alcornocal*


	ALBERTO RABANAL MARIN cert. elec. repr. B88126867	28/10/2024 17:37	PÁGINA 22/101
VERIFICACIÓN	PEGVEDMEWHLMPJ2KQN27GVFL96Q2D	<a href="https://ws050.juntadeandalucia.es:443/verificarFirma/">https://ws050.juntadeandalucia.es:443/verificarFirma/</a>	
			


## 10. DATOS CATASTRALES DE BIEN INMUEBLE

---

I-23-029-RF-M8-M-11\_V0 DECLARACIÓN DE UTILIDAD PUBLICA (DUP)  
SOLICITUD DE DECLARACIÓN DE UTILIDAD PUBLICA

Septiembre 2024  
23 de 72

	ALBERTO RABANAL MARIN cert. elec. repr. B88126867	28/10/2024 17:37	PÁGINA 23/101
VERIFICACIÓN	PEGVEDMEWMLMZPJ2KQN27GVFL96Q2D	<a href="https://ws050.juntadeandalucia.es:443/verificarFirma/">https://ws050.juntadeandalucia.es:443/verificarFirma/</a>	
			



VICEPRESIDENCIA PRIMERA DEL GOBIERNO MINISTERIO DE HACIENDA

SECRETARÍA DE ESTADO DE HACIENDA DIRECCIÓN GENERAL DEL CATASTRO

# CONSULTA DESCRIPTIVA Y GRÁFICA DE DATOS CATASTRALES DE BIEN INMUEBLE

Referencia catastral: 11021A013000830000DF

## DATOS DESCRIPTIVOS DEL INMUEBLE

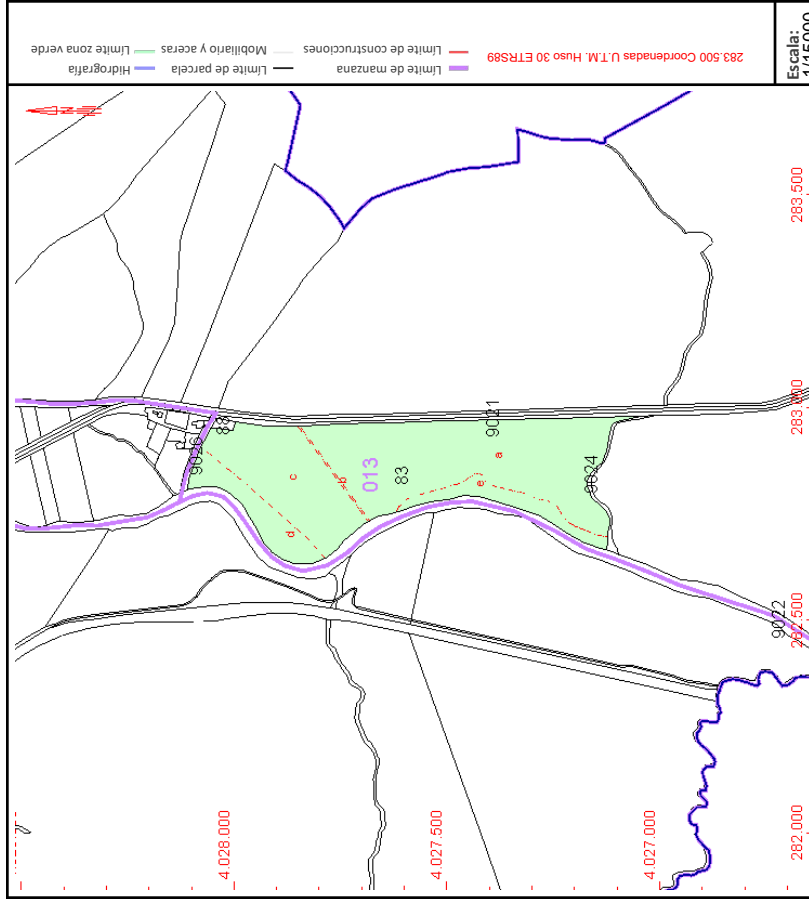
**Localización:**  
Polígono 13 Parcela 83  
BARRIDA. JIMENA DE LA FRONTERA [CÁDIZ]

**Clase:** RÚSTICO  
**Uso principal:** Agrario  
**Superficie construida:**  
**Año construcción:**

Subparcela	Cultivo/aprovechamiento	Intensidad Productiva	Superficie m <sup>2</sup>
a	C- Labor o Labradío secoano	01	122.379
b	I- Improductivo	00	999
c	C- Labor o Labradío secoano	01	58.310
d	EU Eucaliptus	00	22.595
e	E- Pastos	02	16.497


## PARCELA

**Superficie gráfica:** 220.780 m2  
**Participación del inmueble:** 100,00 %  
**Tipo:**



Este documento no es una certificación catastral, pero sus datos pueden ser verificados a través del "Acceso a datos catastrales no protegidos de la SEC"





VICEPRESIDENCIA  
PRIMERA DEL GOBIERNO  
MINISTERIO  
DE HACIENDA

SECRETARÍA DE ESTADO  
DE HACIENDA  
DIRECCIÓN GENERAL  
DEL CATASTRO

# CONSULTA DESCRIPTIVA Y GRÁFICA DE DATOS CATASTRALES DE BIEN INMUEBLE

Referencia catastral: 11021A01600000100000DB

## DATOS DESCRIPTIVOS DEL INMUEBLE

**Localización:**  
Polígono 16 Parcela 1  
MARCHENILLA. JIMENA DE LA FRONTERA [CÁDIZ]

**Clase:** RÚSTICO  
**Uso principal:** Agrario  
**Superficie construida:** 146 m2  
**Año construcción:** 1989

### CONSTRUCCIÓN

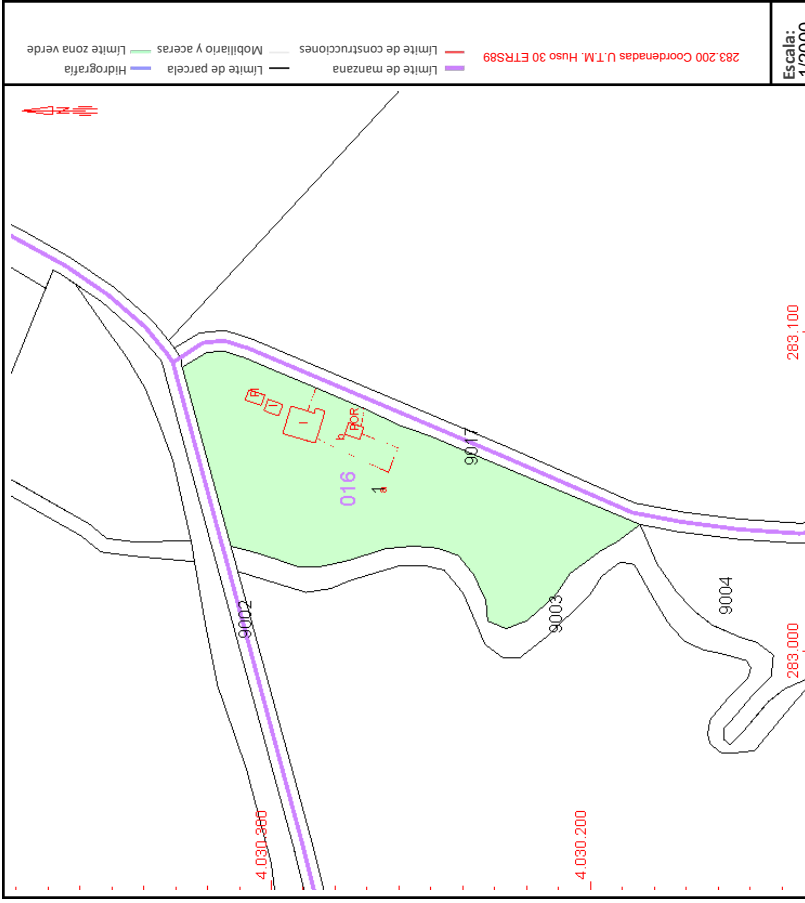
Destino	Escalera/Planta/Puerta	Superficie m <sup>2</sup>
VIVIENDA	1/00/01	80
VIVIENDA	1/00/01	19
ALMACEN	1/00/01	19
DEPORTIVO	1/00/01	18
SOPORT. 50%	1/00/01	10

### CULTIVO


Subparcela	Cultivo/aprovechamiento	Intensidad Productiva	Superficie m <sup>2</sup>
a	NR. Agrios regadio	03	5.184
b	I- Improductivo	00	295

## PARCELA

**Superficie gráfica:** 5.635 m2  
**Participación del inmueble:** 100,00 %  
**Tipo:** Parcela construida sin división horizontal



Este documento no es una certificación catastral, pero sus datos pueden ser verificados a través del "Acceso a datos catastrales no protegidos de la SEC"



VICEPRESIDENCIA  
PRIMERA DEL GOBIERNO  
MINISTERIO  
DE HACIENDA

SECRETARÍA DE ESTADO  
DE HACIENDA

DIRECCIÓN GENERAL  
DEL CATASTRO

# CONSULTA DESCRIPTIVA Y GRÁFICA DE DATOS CATASTRALES DE BIEN INMUEBLE

Referencia catastral: 11021A016090170000DZ

## DATOS DESCRIPTIVOS DEL INMUEBLE

**Localización:**  
Polígono 16 Parcela 9017  
NO INFORMADO. JIMENA DE LA FRONTERA [CÁDIZ]

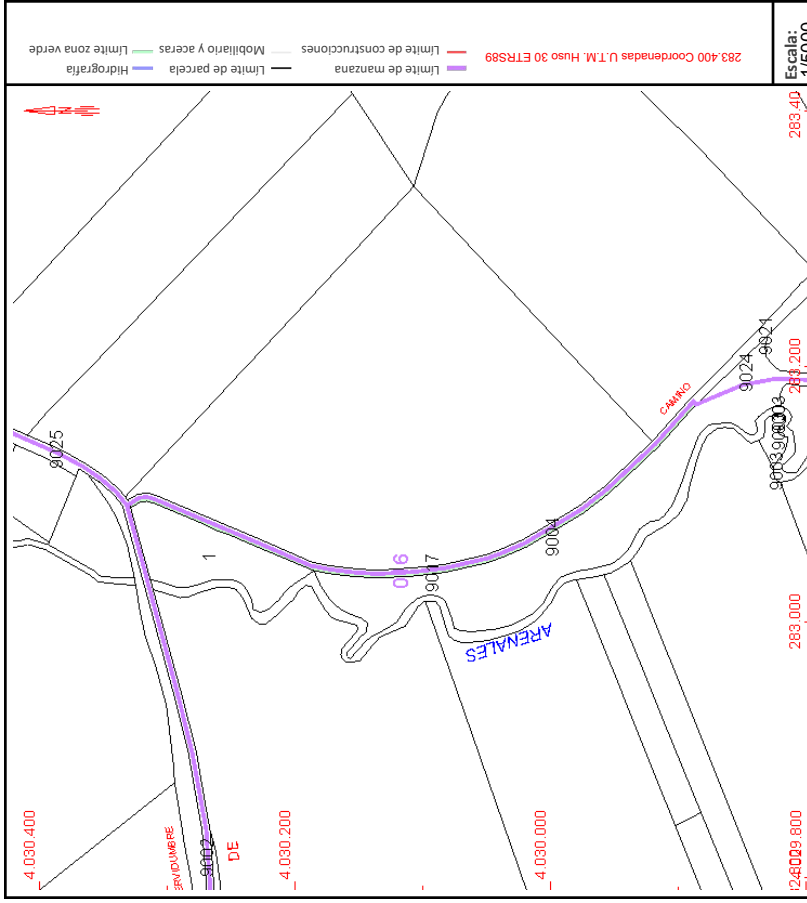
**Clase:** RÚSTICO  
**Uso principal:** Agrario  
**Superficie construida:**  
**Año construcción:**

### CULTIVO


Subparcela	Cultivo/aprovechamiento	Intensidad Productiva	Superficie m <sup>2</sup>
0	I- Improductivo	00	1.549

## PARCELA

**Superficie gráfica:** 1.551 m<sup>2</sup>  
**Participación del inmueble:** 100,00 %  
**Tipo:**



Este documento no es una certificación catastral, pero sus datos pueden ser verificados a través del "Acceso a datos catastrales no protegidos de la SEC"



VICEPRESIDENCIA  
PRIMERA DEL GOBIERNO  
MINISTERIO  
DE HACIENDA

SECRETARÍA DE ESTADO  
DE HACIENDA

DIRECCIÓN GENERAL  
DEL CATASTRO

# CONSULTA DESCRIPTIVA Y GRÁFICA DE DATOS CATASTRALES DE BIEN INMUEBLE

Referencia catastral: 11021A015090210000DG

## DATOS DESCRIPTIVOS DEL INMUEBLE

**Localización:**  
Polígono 15 Parcela 9021  
CAMINO DEL RODEO. JIMENA DE LA FRONTERA [CÁDIZ]

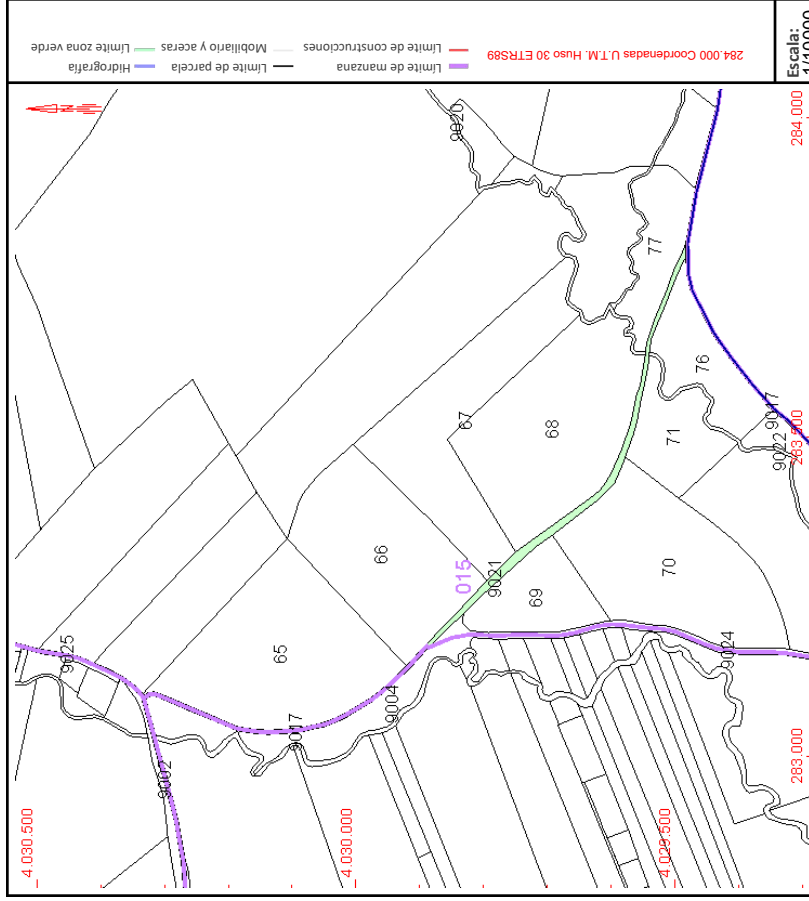
**Clase:** RÚSTICO  
**Uso principal:** Agrario  
**Superficie construida:**  
**Año construcción:**

### CULTIVO


Subparcela	Cultivo/aprovechamiento	Intensidad Productiva	Superficie m <sup>2</sup>
0	I-Improductivo	00	8.658

## PARCELA

**Superficie gráfica:** 8.735 m<sup>2</sup>  
**Participación del inmueble:** 100,00 %  
**Tipo:**



Este documento no es una certificación catastral, pero sus datos pueden ser verificados a través del "Acceso a datos catastrales no protegidos de la SEC"



VICEPRESIDENCIA  
PRIMERA DEL GOBIERNO  
MINISTERIO  
DE HACIENDA

SECRETARÍA DE ESTADO  
DE HACIENDA

DIRECCIÓN GENERAL  
DEL CATASTRO

# CONSULTA DESCRIPTIVA Y GRÁFICA DE DATOS CATASTRALES DE BIEN INMUEBLE

Referencia catastral: 11021A0150902400000DL

## DATOS DESCRIPTIVOS DEL INMUEBLE

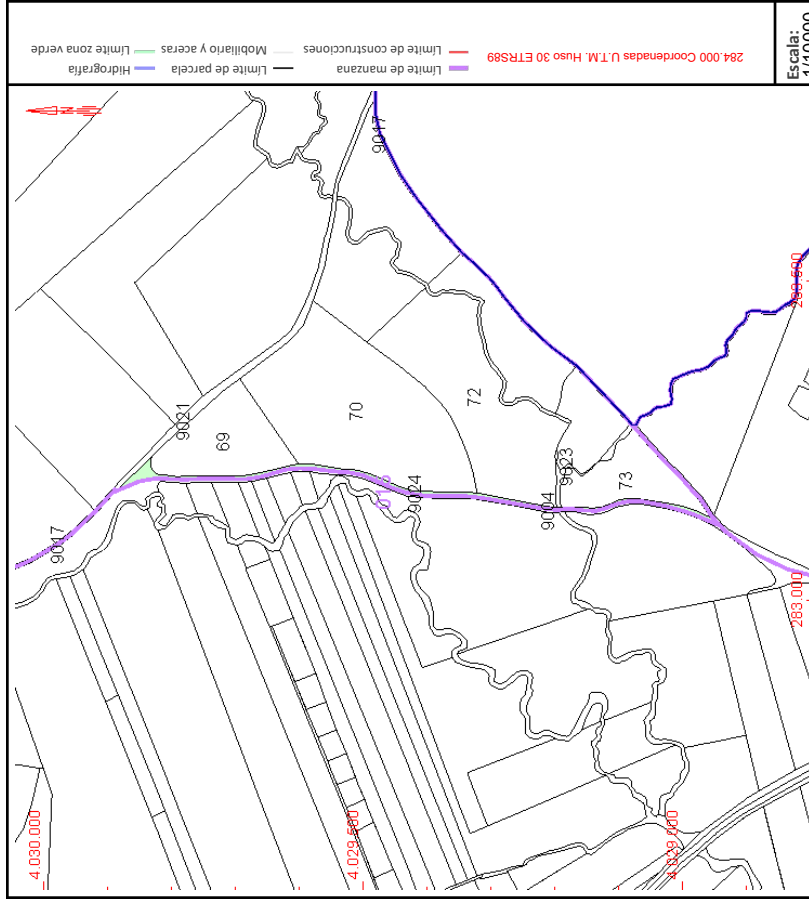
**Localización:**  
Polígono 15 Parcela 9024  
CAÑADA REAL GAUCÍN. JIMENA DE LA FRONTERA [CÁDIZ]

**Clase:** RÚSTICO  
**Uso principal:** Agrario  
**Superficie construida:**  
**Año construcción:**


CULTIVO		Intensidad Productiva	Superficie m <sup>2</sup>
Subparcela	Cultivo/aprovechamiento		
0	I- Improductivo	00	5.764

## PARCELA

**Superficie gráfica:** 5.798 m<sup>2</sup>  
**Participación del inmueble:** 100,00 %  
**Tipo:**



Este documento no es una certificación catastral, pero sus datos pueden ser verificados a través del "Acceso a datos catastrales no protegidos de la SEC"



GOBIERNO DE ESPAÑA

VICEPRESIDENCIA PRIMERA DEL GOBIERNO MINISTERIO DE HACIENDA

SECRETARÍA DE ESTADO DE HACIENDA

DIRECCIÓN GENERAL DEL CATASTRO

# CONSULTA DESCRIPTIVA Y GRÁFICA DE DATOS CATASTRALES DE BIEN INMUEBLE

Referencia catastral: 11021A0150006900000DK

## DATOS DESCRIPTIVOS DEL INMUEBLE

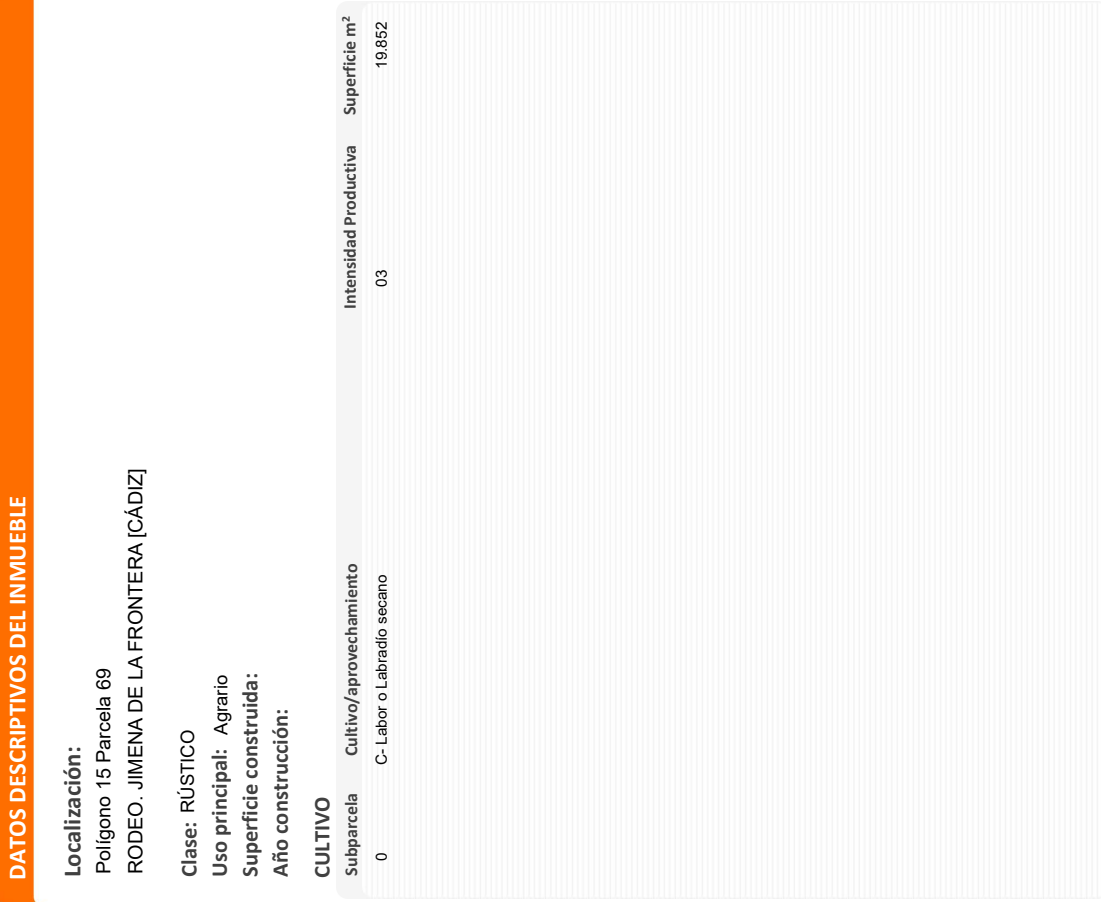
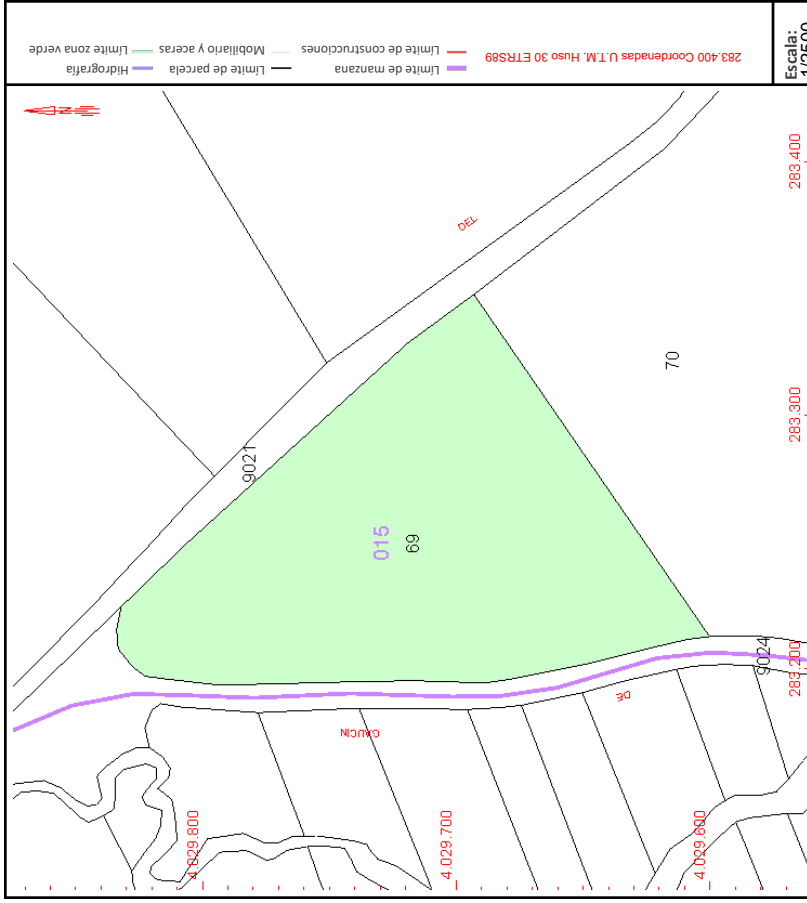
**Localización:**  
Polígono 15 Parcela 69  
RODEO. JIMENA DE LA FRONTERA [CÁDIZ]

**Clase:** RÚSTICO  
**Uso principal:** Agrario  
**Superficie construida:**  
**Año construcción:**

Subparcela	Cultivo/aprovechamiento	Intensidad Productiva	Superficie m <sup>2</sup>
0	C- Labor o Labradío seco	03	19.852

## PARCELA

**Superficie gráfica:** 19.852 m<sup>2</sup>  
**Participación del inmueble:** 100,00 %  
**Tipo:**



Este documento no es una certificación catastral, pero sus datos pueden ser verificados a través del "Acceso a datos catastrales no protegidos de la SEC"



GOBIERNO DE ESPAÑA

VICEPRESIDENCIA PRIMERA DEL GOBIERNO MINISTERIO DE HACIENDA

SECRETARÍA DE ESTADO DE HACIENDA

DIRECCIÓN GENERAL DEL CATASTRO

# CONSULTA DESCRIPTIVA Y GRÁFICA DE DATOS CATASTRALES DE BIEN INMUEBLE

Referencia catastral: 11021A0150007000000DM

## DATOS DESCRIPTIVOS DEL INMUEBLE

**Localización:**  
Polígono 15 Parcela 70  
RODEO. JIMENA DE LA FRONTERA [CÁDIZ]

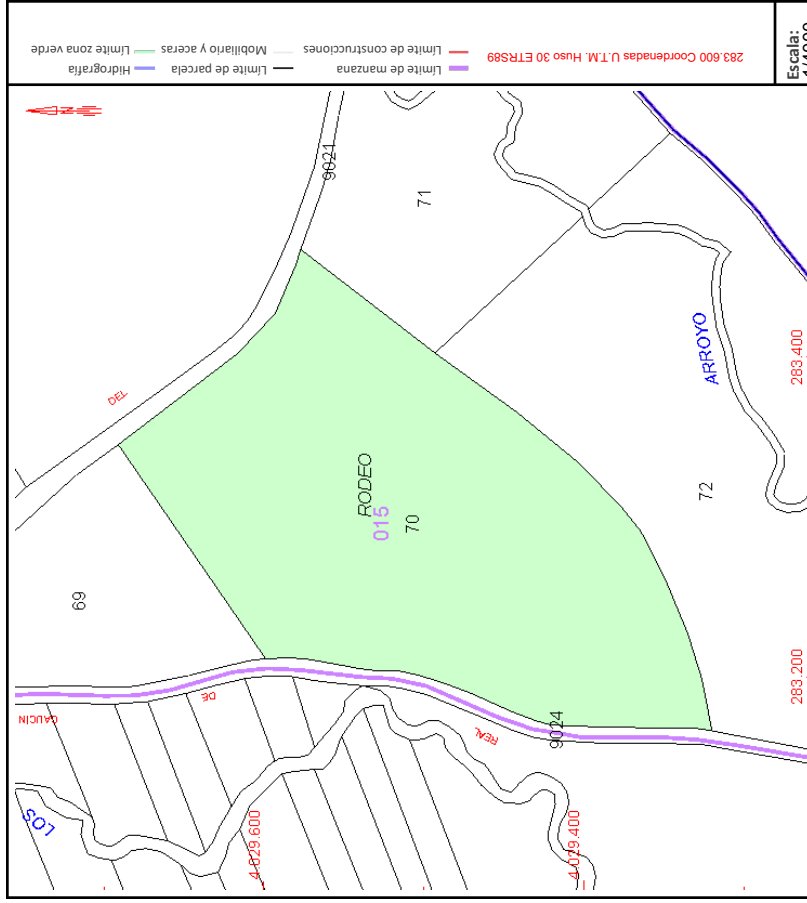
**Clase:** RÚSTICO  
**Uso principal:** Agrario  
**Superficie construida:**  
**Año construcción:**

### CULTIVO


Subparcela	Cultivo/aprovechamiento	Intensidad Productiva	Superficie m <sup>2</sup>
0	C- Labor o Labradío seco	03	59.611

## PARCELA

**Superficie gráfica:** 59.611 m<sup>2</sup>  
**Participación del inmueble:** 100,00 %  
**Tipo:**



Este documento no es una certificación catastral, pero sus datos pueden ser verificados a través del "Acceso a datos catastrales no protegidos de la SEC"



VICEPRESIDENCIA  
PRIMERA DEL GOBIERNO  
MINISTERIO  
DE HACIENDA

SECRETARÍA DE ESTADO  
DE HACIENDA  
DIRECCIÓN GENERAL  
DEL CATASTRO

# CONSULTA DESCRIPTIVA Y GRÁFICA DE DATOS CATASTRALES DE BIEN INMUEBLE

Referencia catastral: 11021A016090004.00000DM

## DATOS DESCRIPTIVOS DEL INMUEBLE

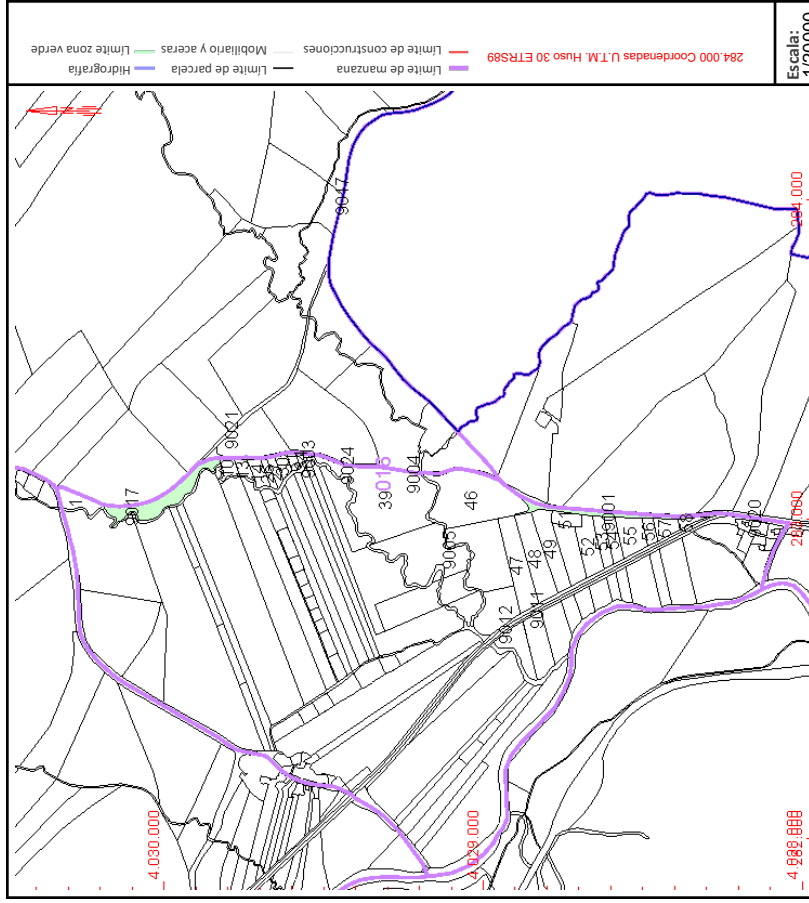
**Localización:**  
Polígono 16 Parcela 9004  
CAÑADA REAL GAUCIN. JIMENA DE LA FRONTERA [CÁDIZ]

**Clase:** RÚSTICO  
**Uso principal:** Agrario  
**Superficie construida:**  
**Año construcción:**


CULTIVO		Intensidad Productiva	Superficie m <sup>2</sup>
Subparcela	Cultivo/aprovechamiento		
0	I- Improductivo	00	27.375

## PARCELA

**Superficie gráfica:** 27.196 m<sup>2</sup>  
**Participación del inmueble:** 100,00 %  
**Tipo:**



Este documento no es una certificación catastral, pero sus datos pueden ser verificados a través del "Acceso a datos catastrales no protegidos de la SEC"



GOBIERNO DE ESPAÑA

VICEPRESIDENCIA PRIMERA DEL GOBIERNO MINISTERIO DE HACIENDA

SECRETARÍA DE ESTADO DE HACIENDA

DIRECCIÓN GENERAL DEL CATASTRO

# CONSULTA DESCRIPTIVA Y GRÁFICA DE DATOS CATASTRALES DE BIEN INMUEBLE

Referencia catastral: 11021A0160003900000DT

## DATOS DESCRIPTIVOS DEL INMUEBLE

**Localización:**  
Polígono 16 Parcela 39  
MARCHENILLA. JIMENA DE LA FRONTERA [CÁDIZ]

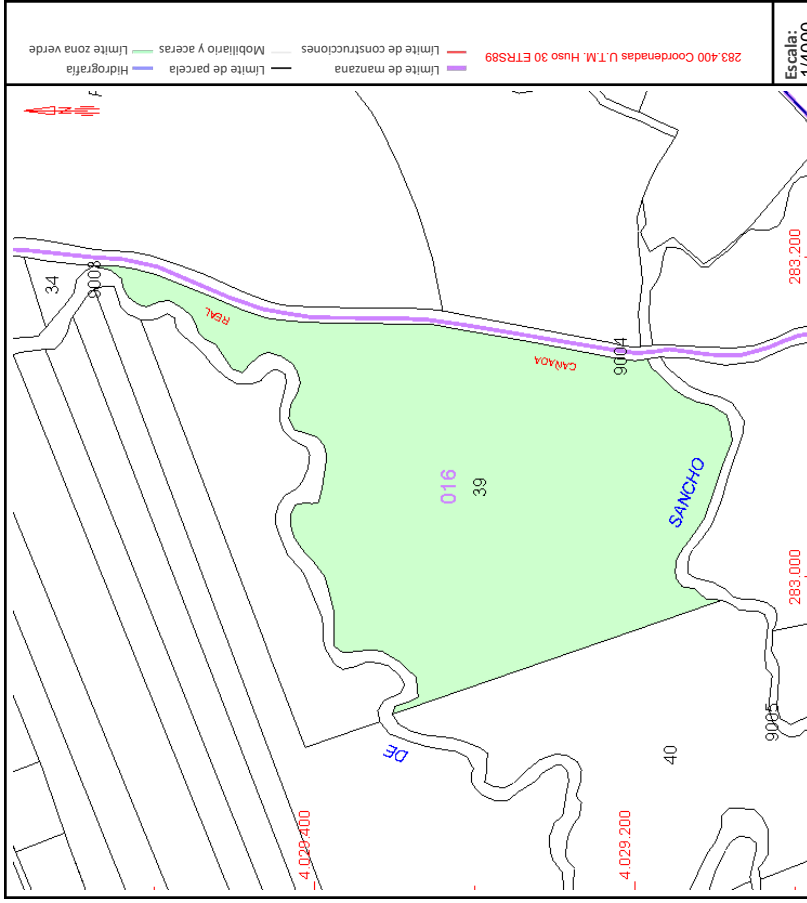
**Clase:** RÚSTICO  
**Uso principal:** Agrario  
**Superficie construida:**  
**Año construcción:**

### CULTIVO

Subparcela	Cultivo/aprovechamiento	Intensidad Productiva	Superficie m <sup>2</sup>
0	C- Labor o Labradío seco	02	50.970


## PARCELA

**Superficie gráfica:** 50.970 m<sup>2</sup>  
**Participación del inmueble:** 100,00 %  
**Tipo:**



Este documento no es una certificación catastral, pero sus datos pueden ser verificados a través del "Acceso a datos catastrales no protegidos de la SEC"





VICEPRESIDENCIA  
PRIMERA DEL GOBIERNO  
MINISTERIO  
DE HACIENDA

SECRETARÍA DE ESTADO  
DE HACIENDA  
DIRECCIÓN GENERAL  
DEL CATASTRO

# CONSULTA DESCRIPTIVA Y GRÁFICA DE DATOS CATASTRALES DE BIEN INMUEBLE

Referencia catastral: 11021A016090005000000

## DATOS DESCRIPTIVOS DEL INMUEBLE

**Localización:**  
Polígono 16 Parcela 9005  
ARROYO DEL SANCHO. JIMENA DE LA FRONTERA [CÁDIZ]

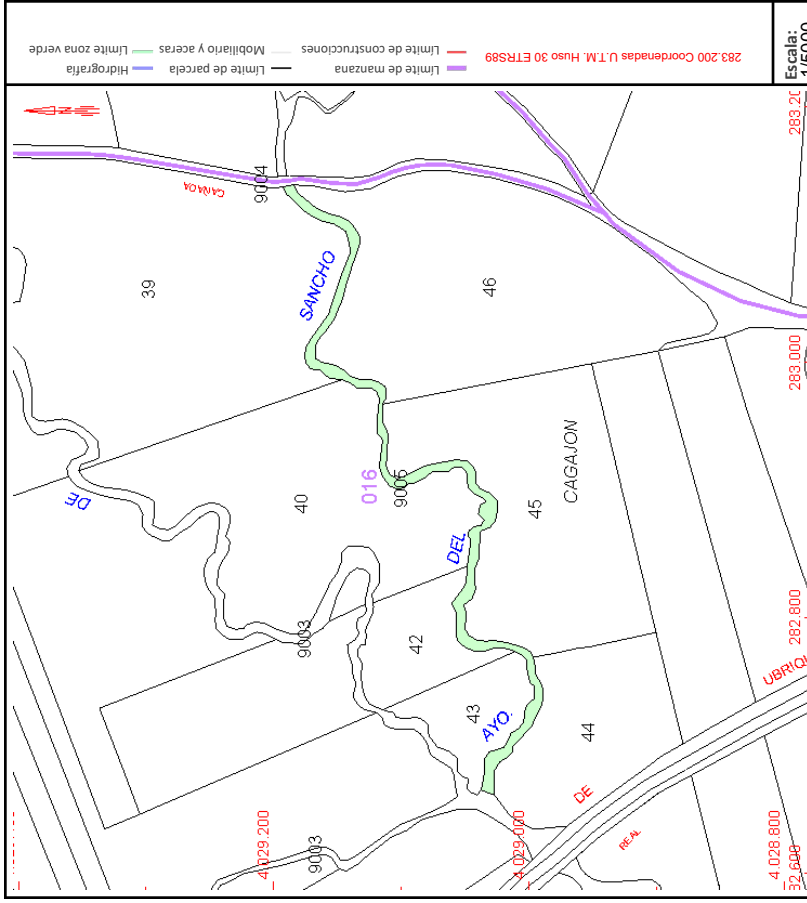
**Clase:** RÚSTICO  
**Uso principal:** Agrario  
**Superficie construida:**  
**Año construcción:**

### CULTIVO

Subparcela	Cultivo/aprovechamiento	Intensidad Productiva	Superficie m <sup>2</sup>
0	I- Improductivo	00	4.948

## PARCELA

**Superficie gráfica:** 4.972 m<sup>2</sup>  
**Participación del inmueble:** 100,00 %  
**Tipo:**



Este documento no es una certificación catastral, pero sus datos pueden ser verificados a través del "Acceso a datos catastrales no protegidos de la SEC"



VICEPRESIDENCIA  
PRIMERA DEL GOBIERNO  
MINISTERIO  
DE HACIENDA

SECRETARÍA DE ESTADO  
DE HACIENDA

DIRECCIÓN GENERAL  
DEL CATASTRO

# CONSULTA DESCRIPTIVA Y GRÁFICA DE DATOS CATASTRALES DE BIEN INMUEBLE

Referencia catastral: 11021A016000460000DK

## DATOS DESCRIPTIVOS DEL INMUEBLE

**Localización:**  
Polígono 16 Parcela 46  
CAGAJON. JIMENA DE LA FRONTERA [CÁDIZ]

**Clase:** RÚSTICO  
**Uso principal:** Agrario  
**Superficie construida:** 97 m2  
**Año construcción:** 1996

### CONSTRUCCIÓN

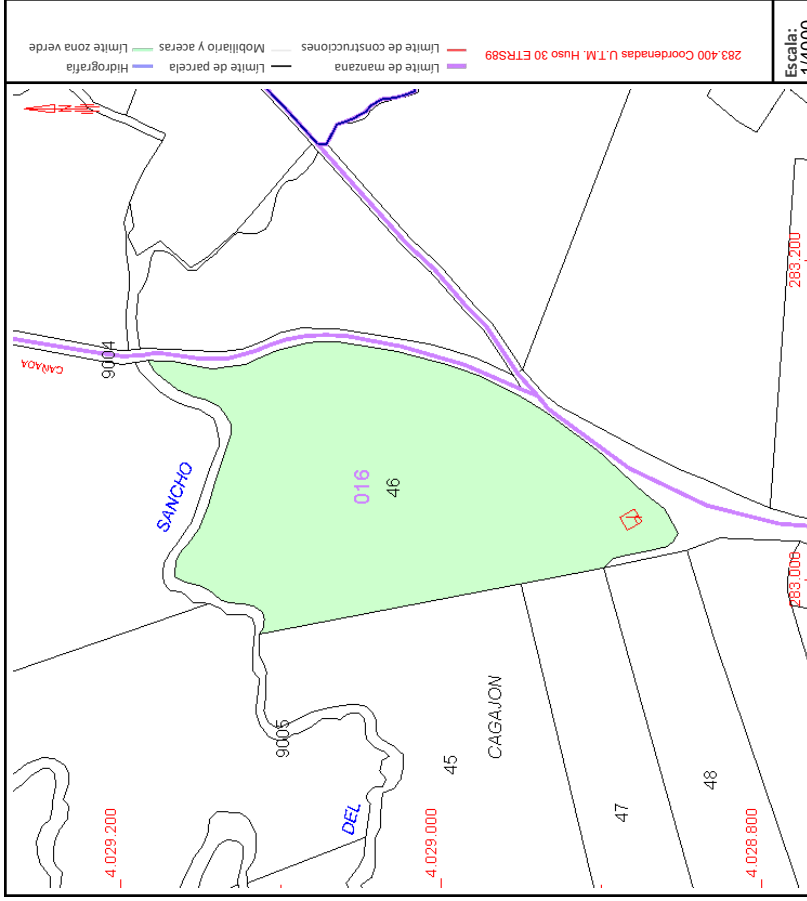
Destino	Escalera/Planta/Puerta	Superficie m <sup>2</sup>
VIVIENDA	1/00/01	84
VIVIENDA	1/00/02	13

### CULTIVO


Subparcela	Cultivo/aprovechamiento	Intensidad Productiva	Superficie m <sup>2</sup>
0	C- Labor o Labradío secoano	02	37.656

## PARCELA

**Superficie gráfica:** 37.753 m2  
**Participación del inmueble:** 100,00 %  
**Tipo:** Parcela construida sin división horizontal



Este documento no es una certificación catastral, pero sus datos pueden ser verificados a través del "Acceso a datos catastrales no protegidos de la SEC"



VICEPRESIDENCIA PRIMERA DEL GOBIERNO MINISTERIO DE HACIENDA

SECRETARÍA DE ESTADO DE HACIENDA DIRECCIÓN GENERAL DEL CATASTRO

# CONSULTA DESCRIPTIVA Y GRÁFICA DE DATOS CATASTRALES DE BIEN INMUEBLE

Referencia catastral: 11021A015000730000DR

## DATOS DESCRIPTIVOS DEL INMUEBLE

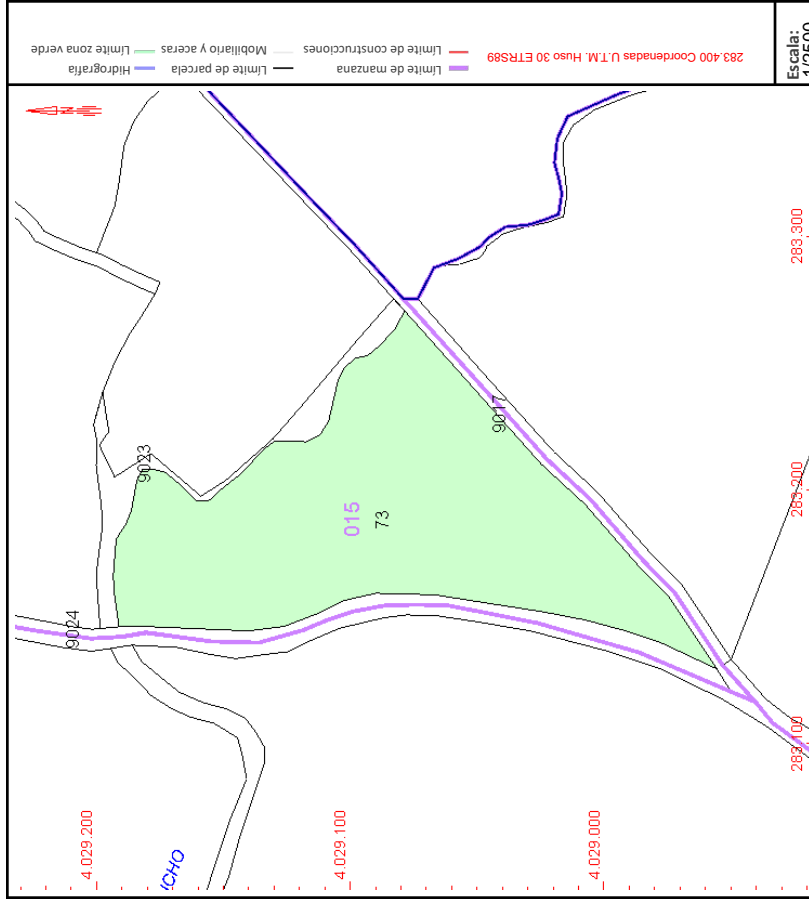
**Localización:**  
Polígono 15 Parcela 73  
RODEO. JIMENA DE LA FRONTERA [CÁDIZ]

**Clase:** RÚSTICO  
**Uso principal:** Agrario  
**Superficie construida:**  
**Año construcción:**


CULTIVO		Intensidad Productiva	Superficie m <sup>2</sup>
Subparcela	Cultivo/aprovechamiento	03	14.415
0	C- Labor o Labradío seco		

## PARCELA

**Superficie gráfica:** 14.415 m<sup>2</sup>  
**Participación del inmueble:** 100,00 %  
**Tipo:**



Este documento no es una certificación catastral, pero sus datos pueden ser verificados a través del "Acceso a datos catastrales no protegidos de la SEC"



VICEPRESIDENCIA PRIMERA DEL GOBIERNO MINISTERIO DE HACIENDA

SECRETARÍA DE ESTADO DE HACIENDA DIRECCIÓN GENERAL DEL CATASTRO

# CONSULTA DESCRIPTIVA Y GRÁFICA DE DATOS CATASTRALES DE BIEN INMUEBLE

Referencia catastral: 11021A0160900200000DT

## DATOS DESCRIPTIVOS DEL INMUEBLE

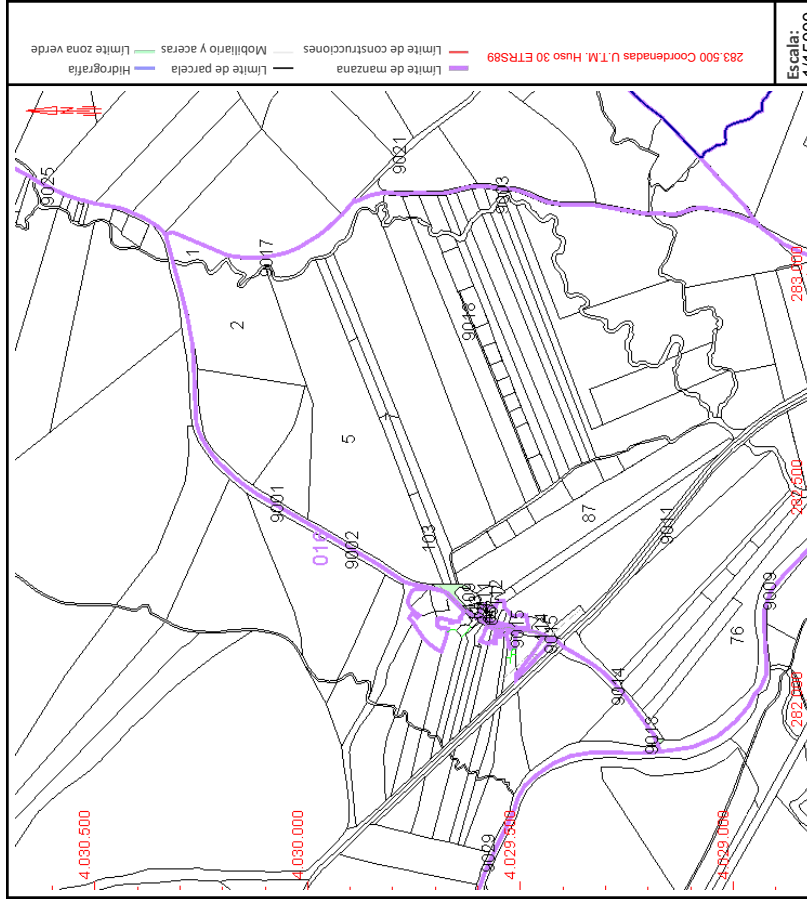
**Localización:**  
Polígono 16 Parcela 9002  
CR.MARCHINILLA-BARCA. JIMENA DE LA FRONTERA (CÁDIZ)

**Clase:** RÚSTICO  
**Uso principal:** Agrario  
**Superficie construida:**  
**Año construcción:**

CULTIVO		Intensidad Productiva	Superficie m <sup>2</sup>
Subparcela	Cultivo/aprovechamiento		
0	I- Improductivo	00	7.378

## PARCELA

**Superficie gráfica:** 7.378 m<sup>2</sup>  
**Participación del inmueble:** 100,00 %  
**Tipo:**



Este documento no es una certificación catastral, pero sus datos pueden ser verificados a través del "Acceso a datos catastrales no protegidos de la SEC"



VICEPRESIDENCIA  
PRIMERA DEL GOBIERNO  
MINISTERIO  
DE HACIENDA

SECRETARÍA DE ESTADO  
DE HACIENDA  
DIRECCIÓN GENERAL  
DEL CATASTRO

# CONSULTA DESCRIPTIVA Y GRÁFICA DE DATOS CATASTRALES DE BIEN INMUEBLE

Referencia catastral: 11021A01609000300000DF

## DATOS DESCRIPTIVOS DEL INMUEBLE

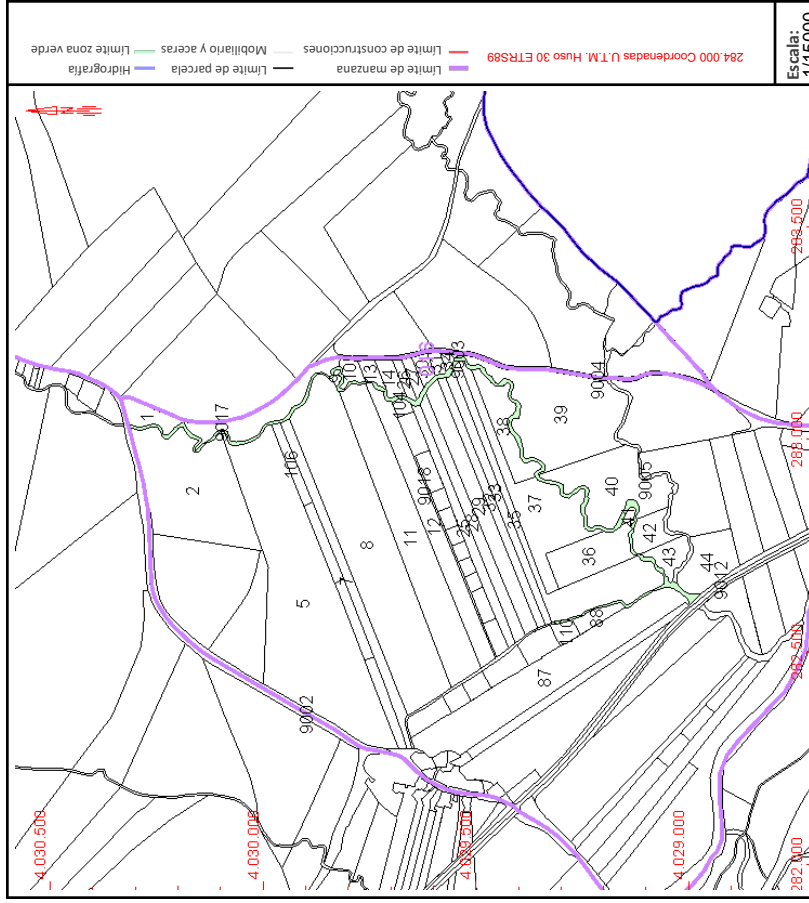
**Localización:**  
Polígono 16 Parcela 9003  
ARROYO LOS ARENALES. JIMENA DE LA FRONTERA (CÁDIZ)

**Clase:** RÚSTICO  
**Uso principal:** Agrario  
**Superficie construida:**  
**Año construcción:**


CULTIVO		
Subparcela	Cultivo/aprovechamiento	Intensidad Productiva
0	I- Improductivo	00
		Superficie m <sup>2</sup> 19.755

## PARCELA

**Superficie gráfica:** 19.755 m<sup>2</sup>  
**Participación del inmueble:** 100,00 %  
**Tipo:**



Este documento no es una certificación catastral, pero sus datos pueden ser verificados a través del "Acceso a datos catastrales no protegidos de la SEC"



VICEPRESIDENCIA  
PRIMERA DEL GOBIERNO  
MINISTERIO  
DE HACIENDA

SECRETARÍA DE ESTADO  
DE HACIENDA

DIRECCIÓN GENERAL  
DEL CATASTRO

# CONSULTA DESCRIPTIVA Y GRÁFICA DE DATOS CATASTRALES DE BIEN INMUEBLE

Referencia catastral: 11021A016090010000DL

## DATOS DESCRIPTIVOS DEL INMUEBLE

**Localización:**  
Polígono 16 Parcela 9001  
CAÑADA SERVIDUMBRE. JIMENA DE LA FRONTERA [CÁDIZ]

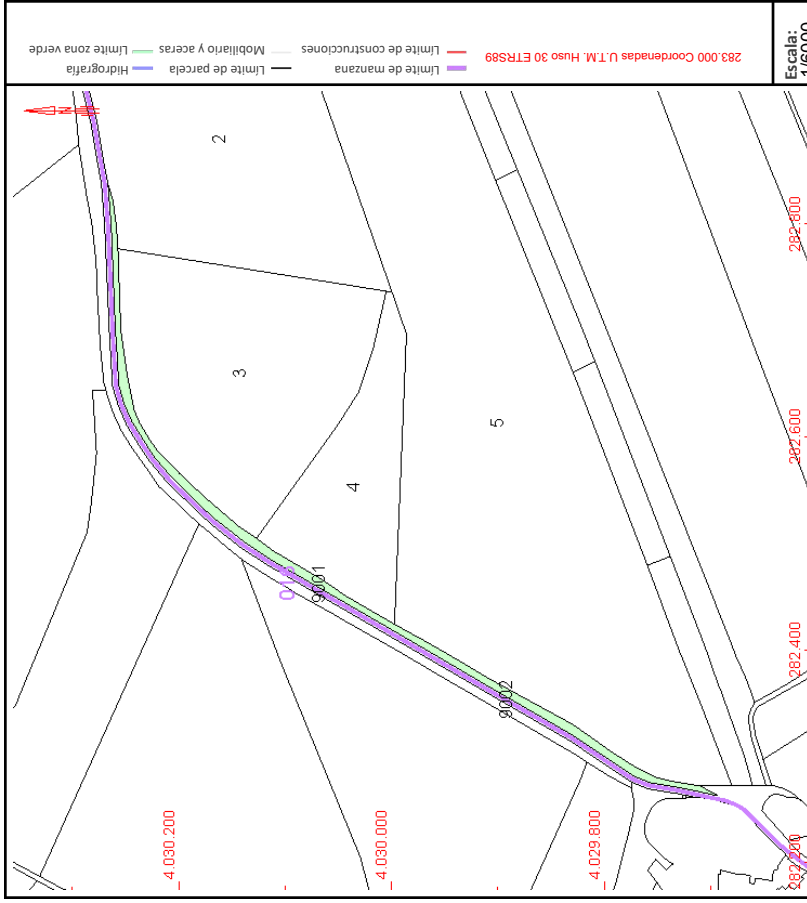
**Clase:** RÚSTICO  
**Uso principal:** Agrario  
**Superficie construida:**  
**Año construcción:**

### CULTIVO


Subparcela	Cultivo/aprovechamiento	Intensidad Productiva	Superficie m <sup>2</sup>
0	I- Improductivo	00	5.902

## PARCELA

**Superficie gráfica:** 5.902 m<sup>2</sup>  
**Participación del inmueble:** 100,00 %  
**Tipo:**



Este documento no es una certificación catastral, pero sus datos pueden ser verificados a través del "Acceso a datos catastrales no protegidos de la SEC"



GOBIERNO DE ESPAÑA

VICEPRESIDENCIA PRIMERA DEL GOBIERNO MINISTERIO DE HACIENDA

SECRETARÍA DE ESTADO DE HACIENDA

DIRECCIÓN GENERAL DEL CATASTRO

# CONSULTA DESCRIPTIVA Y GRÁFICA DE DATOS CATASTRALES DE BIEN INMUEBLE

Referencia catastral: 11021A0160000300000DG

## DATOS DESCRIPTIVOS DEL INMUEBLE

**Localización:**  
Polígono 16 Parcela 3  
MARCHENILLA. JIMENA DE LA FRONTERA [CÁDIZ]

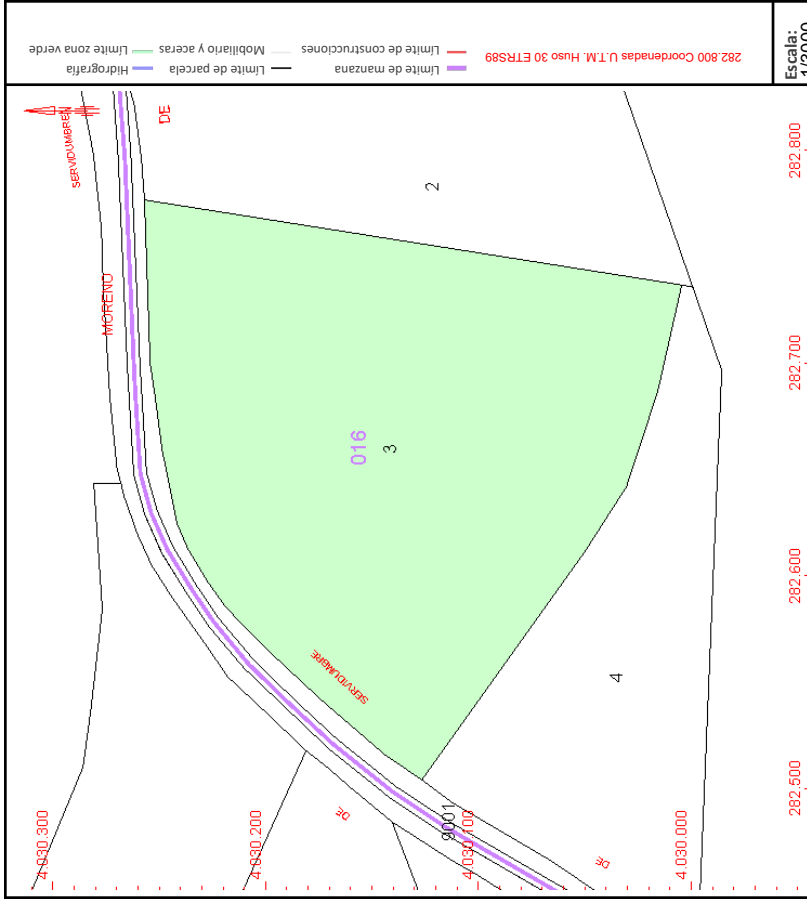
**Clase:** RÚSTICO  
**Uso principal:** Agrario  
**Superficie construida:**  
**Año construcción:**

### CULTIVO


Subparcela	Cultivo/aprovechamiento	Intensidad Productiva	Superficie m <sup>2</sup>
0	C- Labor o Labradío seco	02	44.114

## PARCELA

**Superficie gráfica:** 44.114 m<sup>2</sup>  
**Participación del inmueble:** 100,00 %  
**Tipo:**



Este documento no es una certificación catastral, pero sus datos pueden ser verificados a través del "Acceso a datos catastrales no protegidos de la SEC"



VICEPRESIDENCIA  
PRIMERA DEL GOBIERNO  
MINISTERIO  
DE HACIENDA

SECRETARÍA DE ESTADO  
DE HACIENDA

DIRECCIÓN GENERAL  
DEL CATASTRO

# CONSULTA DESCRIPTIVA Y GRÁFICA DE DATOS CATASTRALES DE BIEN INMUEBLE

Referencia catastral: 11021A0170902200000D1

## DATOS DESCRIPTIVOS DEL INMUEBLE

**Localización:**  
Polígono 17 Parcela 9022  
CAÑADA SERVIDUMBRE. JIMENA DE LA FRONTERA [CÁDIZ]

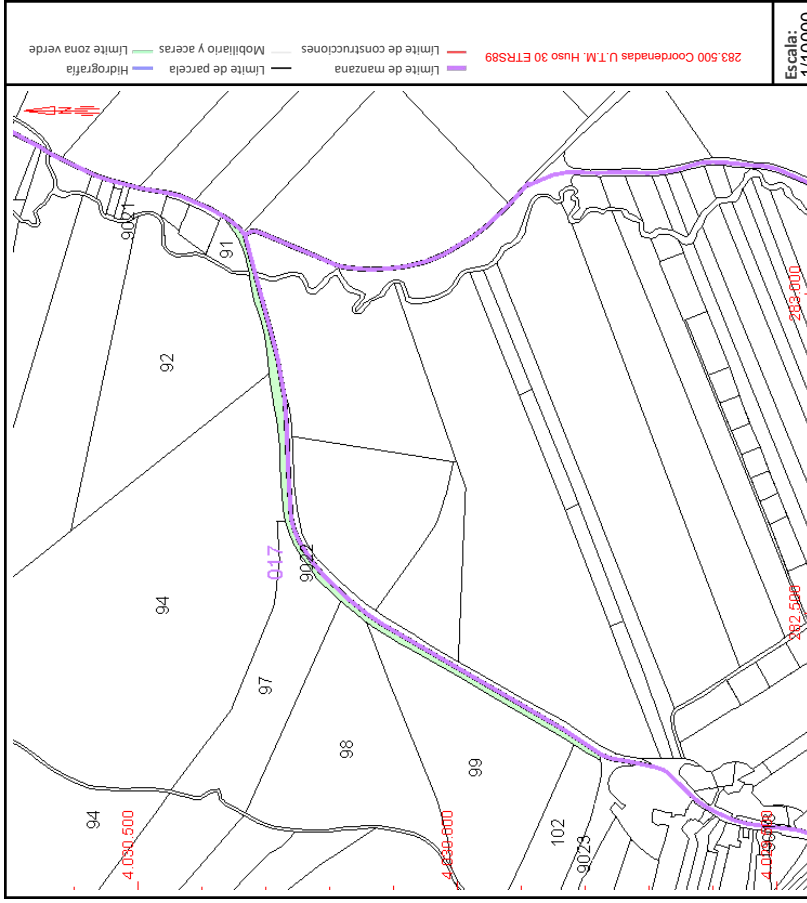
**Clase:** RÚSTICO  
**Uso principal:** Agrario  
**Superficie construida:**  
**Año construcción:**

### CULTIVO

Subparcela	Cultivo/aprovechamiento	Intensidad Productiva	Superficie m <sup>2</sup>
0	I- Improductivo	00	9.168


## PARCELA

**Superficie gráfica:** 9.629 m<sup>2</sup>  
**Participación del inmueble:** 100,00 %  
**Tipo:**



Este documento no es una certificación catastral, pero sus datos pueden ser verificados a través del "Acceso a datos catastrales no protegidos de la SEC"





GOBIERNO DE ESPAÑA

VICEPRESIDENCIA PRIMERA DEL GOBIERNO MINISTERIO DE HACIENDA

SECRETARÍA DE ESTADO DE HACIENDA DIRECCIÓN GENERAL DEL CATASTRO

# CONSULTA DESCRIPTIVA Y GRÁFICA DE DATOS CATASTRALES DE BIEN INMUEBLE

Referencia catastral: 11021A0150009300000DG

## DATOS DESCRIPTIVOS DEL INMUEBLE

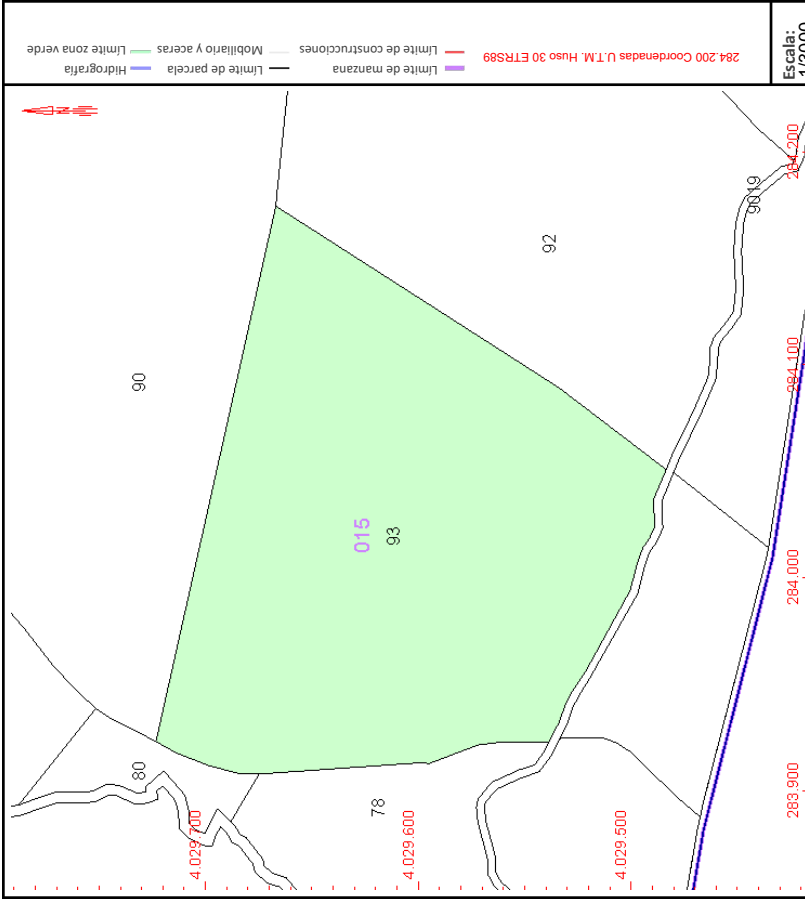
**Localización:**  
Polígono 15 Parcela 93  
SANCHO. JIMENA DE LA FRONTERA [CÁDIZ]

**Clase:** RÚSTICO  
**Uso principal:** Agrario  
**Superficie construida:**  
**Año construcción:**


CULTIVO		Intensidad Productiva	Superficie m <sup>2</sup>
Subparcela	Cultivo/aprovechamiento	03	40.769
0	C- Labor o Labradío seco		

## PARCELA

**Superficie gráfica:** 40.769 m<sup>2</sup>  
**Participación del inmueble:** 100,00 %  
**Tipo:**



Este documento no es una certificación catastral, pero sus datos pueden ser verificados a través del "Acceso a datos catastrales no protegidos de la SEC"



GOBIERNO DE ESPAÑA

VICEPRESIDENCIA PRIMERA DEL GOBIERNO MINISTERIO DE HACIENDA

SECRETARÍA DE ESTADO DE HACIENDA

DIRECCIÓN GENERAL DEL CATASTRO

# CONSULTA DESCRIPTIVA Y GRÁFICA DE DATOS CATASTRALES DE BIEN INMUEBLE

Referencia catastral: 11021A0150901900000DQ

## DATOS DESCRIPTIVOS DEL INMUEBLE


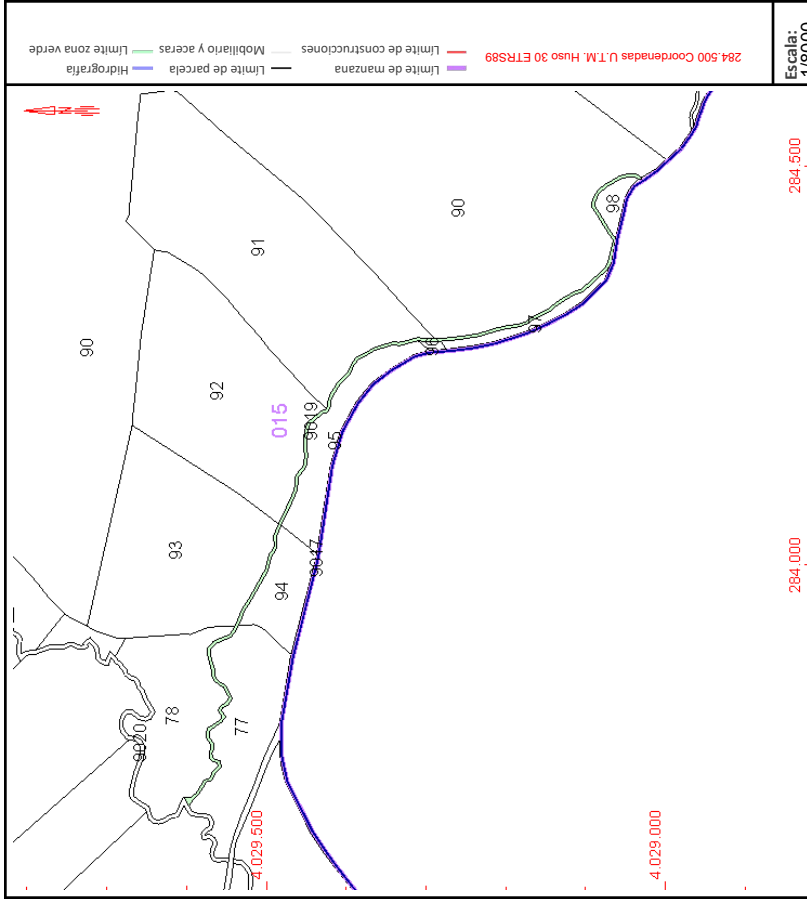
**Localización:**  
Polígono 15 Parcela 9019  
ARROYO LA MORISCA. JIMENA DE LA FRONTERA [CÁDIZ]

**Clase:** RÚSTICO  
**Uso principal:** Agrario  
**Superficie construida:**  
**Año construcción:**


CULTIVO		Intensidad Productiva	Superficie m <sup>2</sup>
Subparcela	Cultivo/aprovechamiento		
0	I- Improductivo	00	4.472

## PARCELA

**Superficie gráfica:** 4.448 m<sup>2</sup>  
**Participación del inmueble:** 100,00 %  
**Tipo:**



Este documento no es una certificación catastral, pero sus datos pueden ser verificados a través del "Acceso a datos catastrales no protegidos de la SEC"



VICEPRESIDENCIA  
PRIMERA DEL GOBIERNO  
MINISTERIO  
DE HACIENDA

SECRETARÍA DE ESTADO  
DE HACIENDA

DIRECCIÓN GENERAL  
DEL CATASTRO

# CONSULTA DESCRIPTIVA Y GRÁFICA DE DATOS CATASTRALES DE BIEN INMUEBLE

Referencia catastral: 11021A01500094.00000DQ

## DATOS DESCRIPTIVOS DEL INMUEBLE

**Localización:**  
Polígono 15 Parcela 94  
SANCHO. JIMENA DE LA FRONTERA [CÁDIZ]

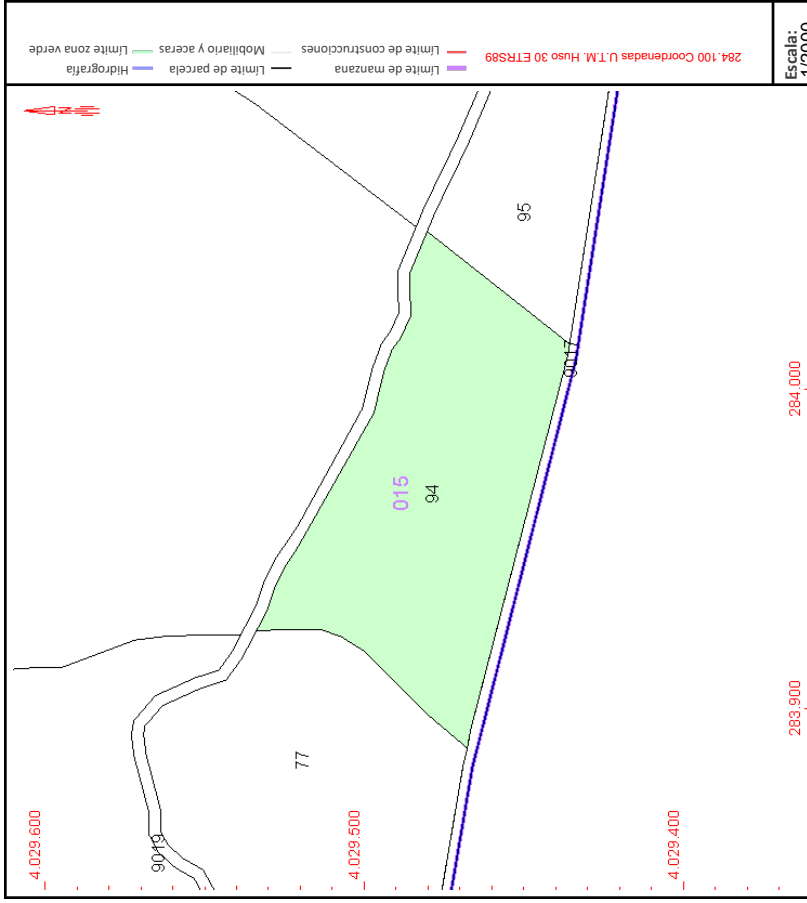
**Clase:** RÚSTICO  
**Uso principal:** Agrario  
**Superficie construida:**  
**Año construcción:**

CULTIVO	
Subparcela	Cultivo/aprovechamiento
0	C- Labor o Labradío seco

Intensidad Productiva	Superficie m <sup>2</sup>
03	7.585

## PARCELA

**Superficie gráfica:** 7.585 m<sup>2</sup>  
**Participación del inmueble:** 100,00 %  
**Tipo:**



Este documento no es una certificación catastral, pero sus datos pueden ser verificados a través del "Acceso a datos catastrales no protegidos de la SEC"



VICEPRESIDENCIA  
PRIMERA DEL GOBIERNO  
MINISTERIO  
DE HACIENDA

SECRETARÍA DE ESTADO  
DE HACIENDA

DIRECCIÓN GENERAL  
DEL CATASTRO

# CONSULTA DESCRIPTIVA Y GRÁFICA DE DATOS CATASTRALES DE BIEN INMUEBLE

Referencia catastral: 11021A013090360000DDQ

## DATOS DESCRIPTIVOS DEL INMUEBLE

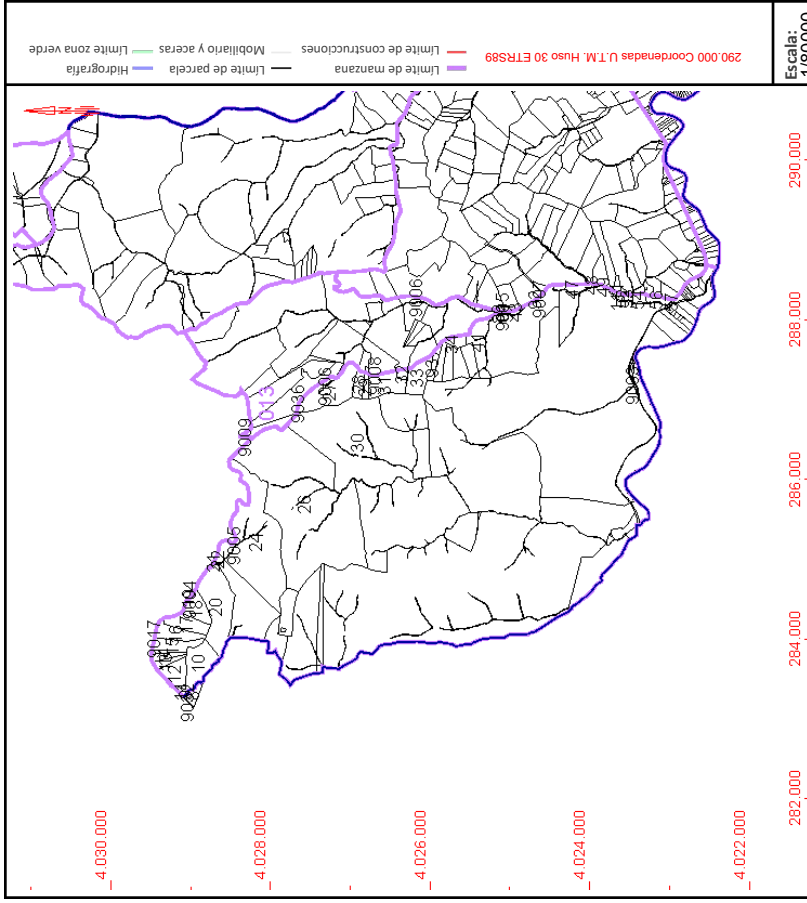
**Localización:**  
Polígono 13 Parcela 9036  
CAMINO LA MORISCA. SAN MARTIN DEL TESORILLO (CÁDIZ)

**Clase:** RÚSTICO  
**Uso principal:** Agrario  
**Superficie construida:**  
**Año construcción:**

Subparcela	Cultivo/aprovechamiento	Intensidad Productiva	Superficie m <sup>2</sup>
0	VT VÍA DE COMUNICACIÓN DE DOMINIO PÚBLICO	00	29.427

## PARCELA


**Superficie gráfica:** 29.427 m<sup>2</sup>  
**Participación del inmueble:** 100,00 %  
**Tipo:**



Este documento no es una certificación catastral, pero sus datos pueden ser verificados a través del "Acceso a datos catastrales no protegidos de la SEC"

VERIFICACIÓN	ALBERTO RABANAL MARIN cert. elec. repr. B88126867	28/10/2024 17:37	PÁGINA 44/101
	PEGVEDMEWHLMPJ2KQN27GVFL96Q2D	<a href="https://ws050.juntadeandalucia.es:443/verificarFirma/">https://ws050.juntadeandalucia.es:443/verificarFirma/</a>	





GOBIERNO DE ESPAÑA

VICEPRESIDENCIA PRIMERA DEL GOBIERNO MINISTERIO DE HACIENDA

SECRETARÍA DE ESTADO DE HACIENDA

DIRECCIÓN GENERAL DEL CATASTRO

# CONSULTA DESCRIPTIVA Y GRÁFICA DE DATOS CATASTRALES DE BIEN INMUEBLE

Referencia catastral: 11021A015000770000DJ

## DATOS DESCRIPTIVOS DEL INMUEBLE

**Localización:**  
Polígono 15 Parcela 77  
SANCHO. JIMENA DE LA FRONTERA [CÁDIZ]

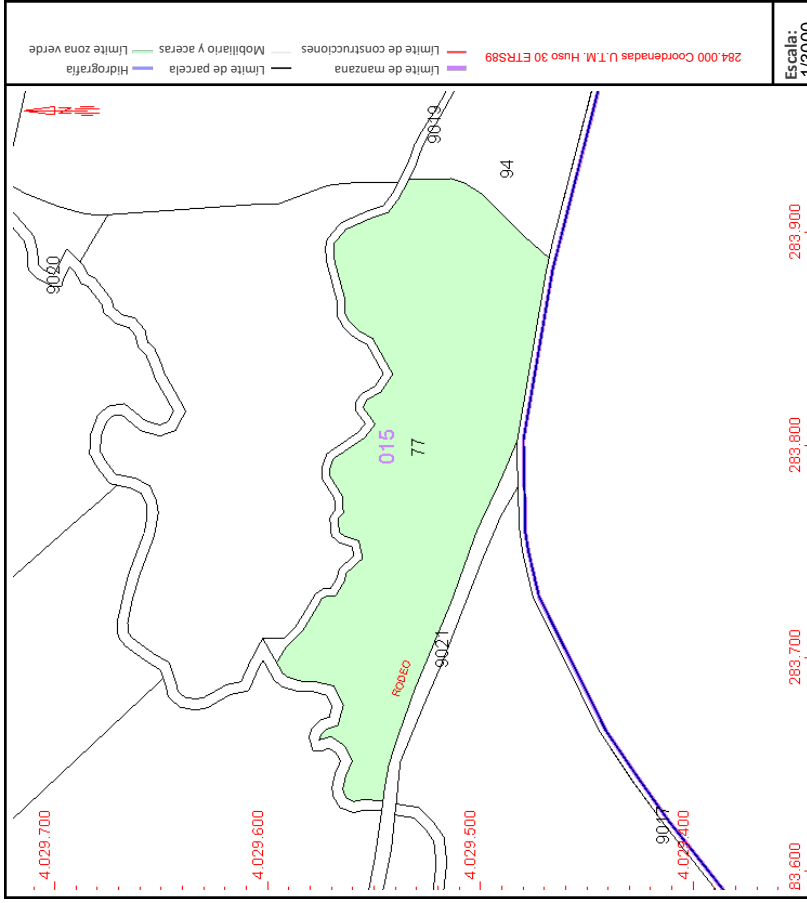
**Clase:** RÚSTICO  
**Uso principal:** Agrario  
**Superficie construida:**  
**Año construcción:**

### CULTIVO

Subparcela	Cultivo/aprovechamiento	Intensidad Productiva	Superficie m <sup>2</sup>
0	C- Labor o Labradío seco	03	18.093

## PARCELA

**Superficie gráfica:** 18.093 m<sup>2</sup>  
**Participación del inmueble:** 100,00 %  
**Tipo:**



## DATOS DESCRIPTIVOS DEL INMUEBLE


**Localización:**  
Polígono 15 Parcela 77  
SANCHO. JIMENA DE LA FRONTERA [CÁDIZ]

**Clase:** RÚSTICO  
**Uso principal:** Agrario  
**Superficie construida:**  
**Año construcción:**

### CULTIVO

Subparcela	Cultivo/aprovechamiento	Intensidad Productiva	Superficie m <sup>2</sup>
0	C- Labor o Labradío seco	03	18.093

Este documento no es una certificación catastral, pero sus datos pueden ser verificados a través del "Acceso a datos catastrales no protegidos de la SEC"



VICEPRESIDENCIA  
PRIMERA DEL GOBIERNO  
MINISTERIO  
DE HACIENDA

SECRETARÍA DE ESTADO  
DE HACIENDA

DIRECCIÓN GENERAL  
DEL CATASTRO

# CONSULTA DESCRIPTIVA Y GRÁFICA DE DATOS CATASTRALES DE BIEN INMUEBLE

Referencia catastral: 11021A015000760000D1

## DATOS DESCRIPTIVOS DEL INMUEBLE

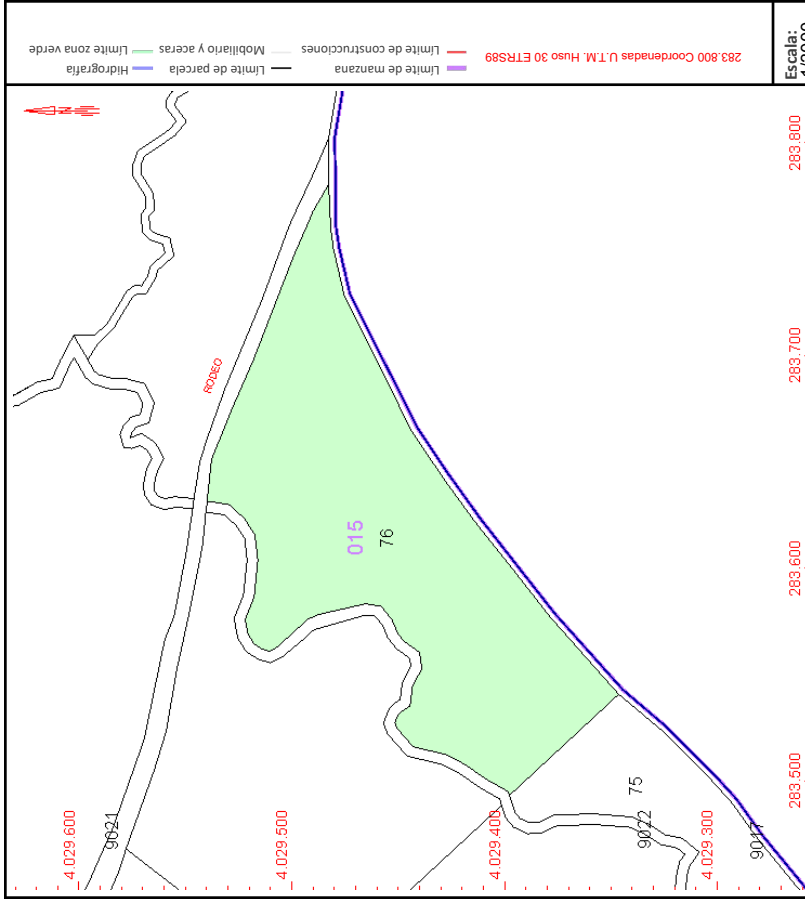
**Localización:**  
Polígono 15 Parcela 76  
RODEO. JIMENA DE LA FRONTERA [CÁDIZ]

**Clase:** RÚSTICO  
**Uso principal:** Agrario  
**Superficie construida:**  
**Año construcción:**


Subparcela	Cultivo/aprovechamiento	Intensidad Productiva	Superficie m <sup>2</sup>
0	C- Labor o Labradío seco	03	20.498

## PARCELA

**Superficie gráfica:** 20.498 m<sup>2</sup>  
**Participación del inmueble:** 100,00 %  
**Tipo:**



Este documento no es una certificación catastral, pero sus datos pueden ser verificados a través del "Acceso a datos catastrales no protegidos de la SEC"



GOBIERNO DE ESPAÑA

VICEPRESIDENCIA PRIMERA DEL GOBIERNO MINISTERIO DE HACIENDA

SECRETARÍA DE ESTADO DE HACIENDA

DIRECCIÓN GENERAL DEL CATASTRO

# CONSULTA DESCRIPTIVA Y GRÁFICA DE DATOS CATASTRALES DE BIEN INMUEBLE

Referencia catastral: 11021A013000120000DQ

## DATOS DESCRIPTIVOS DEL INMUEBLE

**Localización:**  
Polígono 13 Parcela 12  
CORTIJO QUEMADO. SAN MARTIN DEL TESORILLO [CÁDIZ]

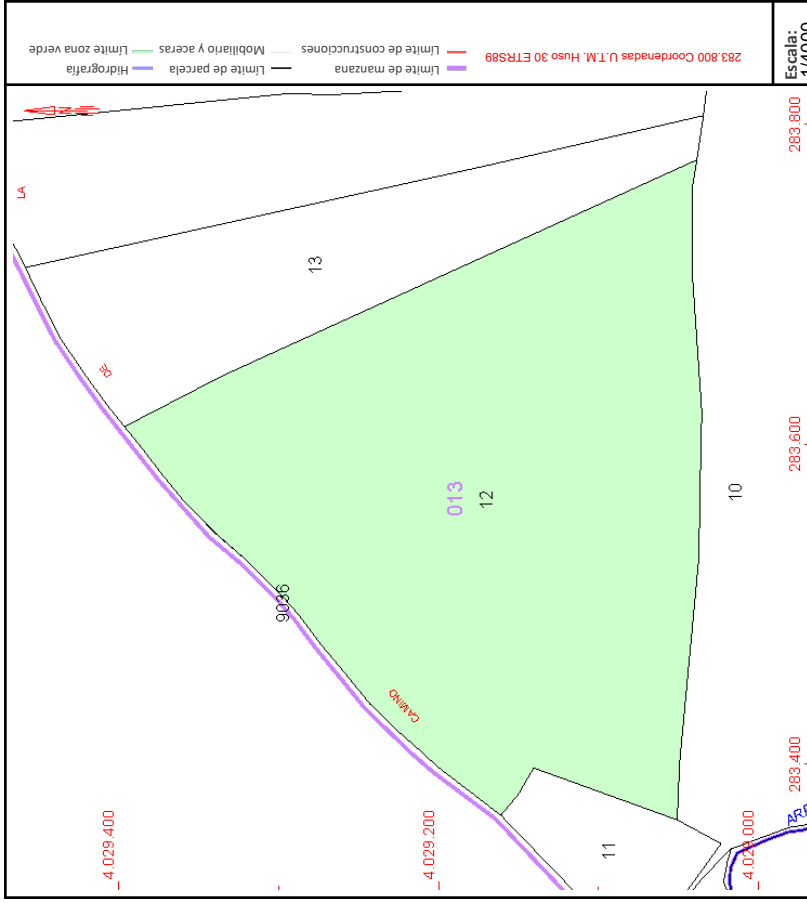
**Clase:** RÚSTICO  
**Uso principal:** Agrario  
**Superficie construida:**  
**Año construcción:**

### CULTIVO

Subparcela	Cultivo/aprovechamiento	Intensidad Productiva	Superficie m <sup>2</sup>
0	C- Labor o Labradío seco	03	88.315

## PARCELA

**Superficie gráfica:** 88.315 m<sup>2</sup>  
**Participación del inmueble:** 100,00 %  
**Tipo:**



Este documento no es una certificación catastral, pero sus datos pueden ser verificados a través del "Acceso a datos catastrales no protegidos de la SEC"



GOBIERNO DE ESPAÑA

VICEPRESIDENCIA PRIMERA DEL GOBIERNO MINISTERIO DE HACIENDA

SECRETARÍA DE ESTADO DE HACIENDA DIRECCIÓN GENERAL DEL CATASTRO

# CONSULTA DESCRIPTIVA Y GRÁFICA DE DATOS CATASTRALES DE BIEN INMUEBLE

Referencia catastral: 11021A013000110000DG

## DATOS DESCRIPTIVOS DEL INMUEBLE

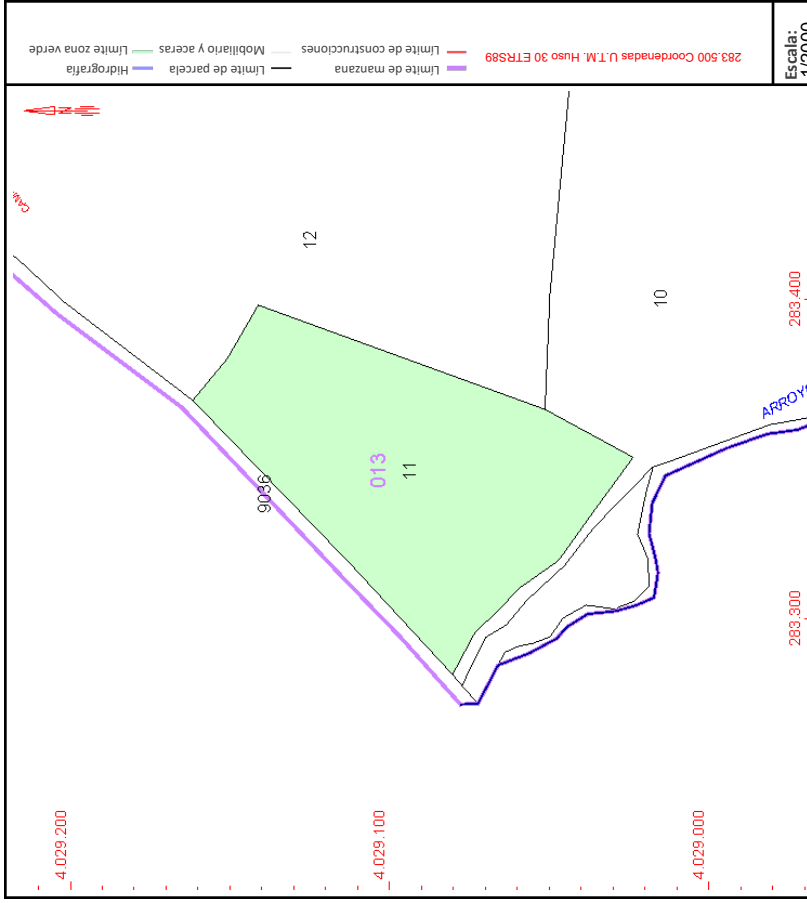
**Localización:**  
Polígono 13 Parcela 11  
CORTIJO QUEMADO. SAN MARTIN DEL TESORILLO [CÁDIZ]

**Clase:** RÚSTICO  
**Uso principal:** Agrario  
**Superficie construida:**  
**Año construcción:**

Subparcela	Cultivo/aprovechamiento	Intensidad Productiva	Superficie m <sup>2</sup>
0	FR.AGUACATE	01	7.589

## PARCELA

**Superficie gráfica:** 7.589 m<sup>2</sup>  
**Participación del inmueble:** 100,00 %  
**Tipo:**



Este documento no es una certificación catastral, pero sus datos pueden ser verificados a través del "Acceso a datos catastrales no protegidos de la SEC"





VICEPRESIDENCIA  
PRIMERA DEL GOBIERNO  
MINISTERIO  
DE HACIENDA

SECRETARÍA DE ESTADO  
DE HACIENDA

DIRECCIÓN GENERAL  
DEL CATASTRO

# CONSULTA DESCRIPTIVA Y GRÁFICA DE DATOS CATASTRALES DE BIEN INMUEBLE

Referencia catastral: 11021A0130001000000DY

## DATOS DESCRIPTIVOS DEL INMUEBLE

### Localización:

Polígono 13 Parcela 10  
CORTIJO QUEMADO, SAN MARTIN DEL TESORILLO [CÁDIZ]

### Clase: RÚSTICO

### Uso principal: Agrario

### Superficie construida:

### Año construcción:

### CULTIVO

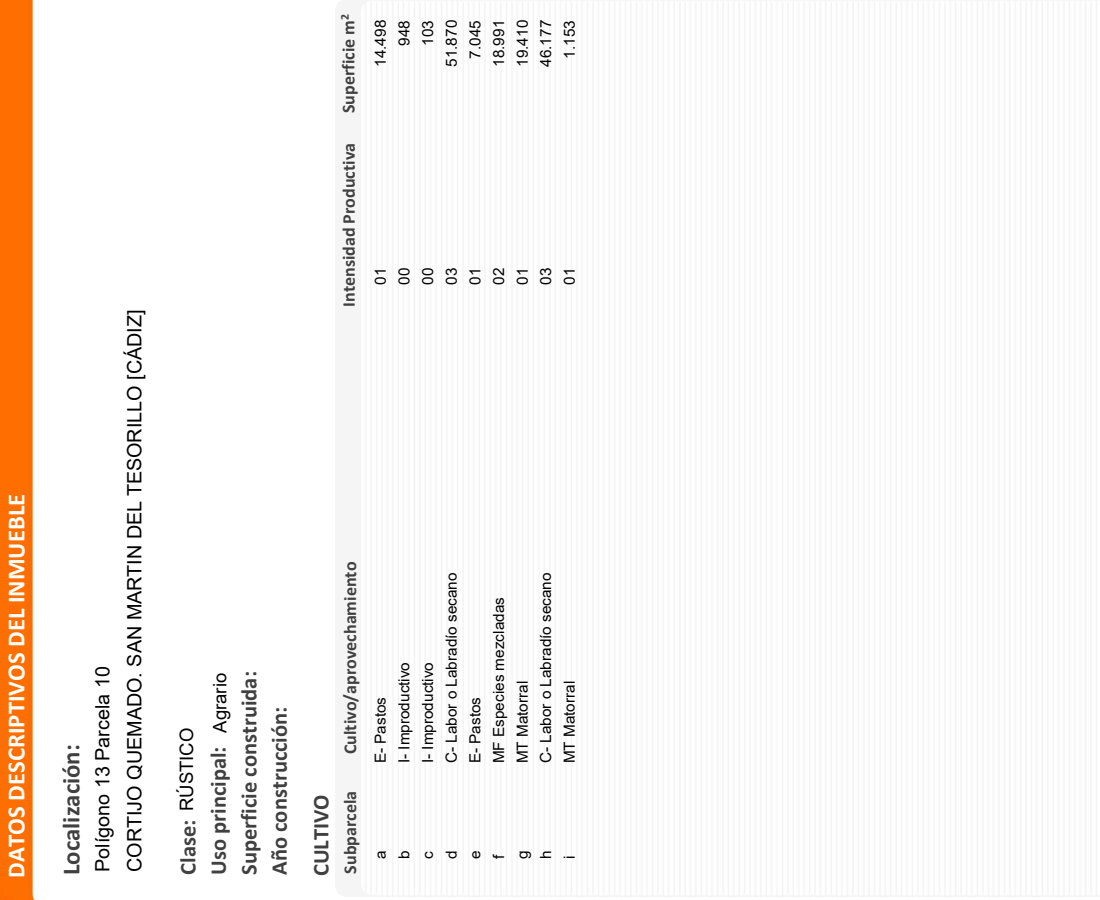
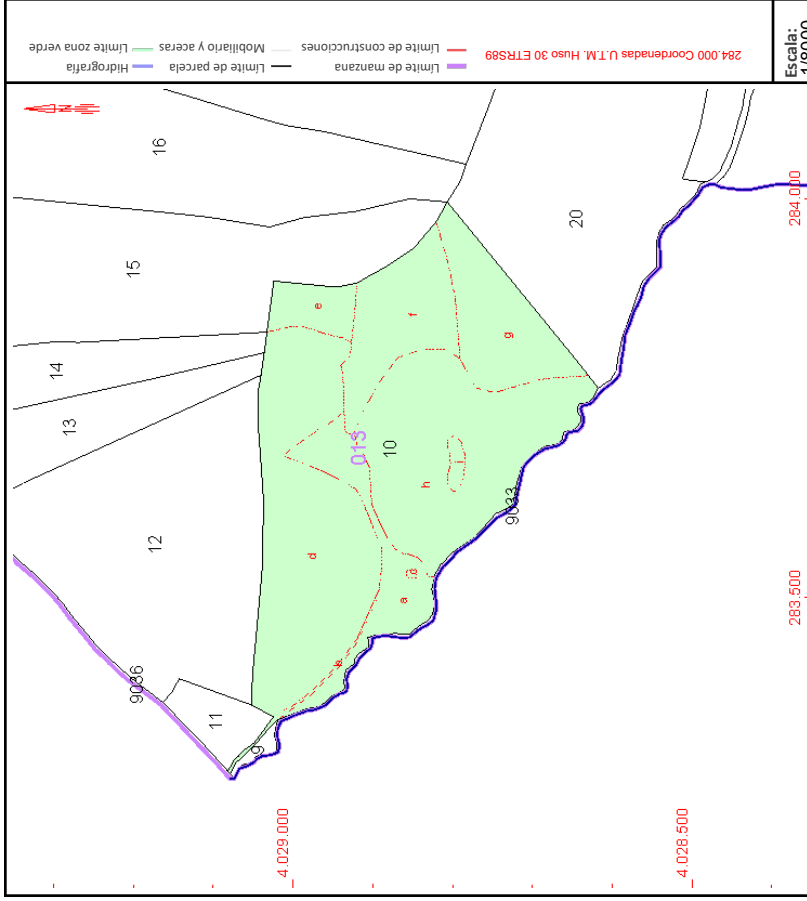
Subparcela	Cultivo/aprovechamiento	Intensidad Productiva	Superficie m <sup>2</sup>
a	E- Pastos	01	14.498
b	I- Improductivo	00	948
c	I- Improductivo	00	103
d	C- Labor o Labradío secoano	03	51.870
e	E- Pastos	01	7.045
f	MF Especies mezcladas	02	18.991
g	MT Matorral	01	19.410
h	C- Labor o Labradío secoano	03	46.177
i	MT Matorral	01	1.153

## PARCELA

Superficie gráfica: 159.474 m2


Participación del inmueble: 100,00 %

### Tipo:



Este documento no es una certificación catastral, pero sus datos pueden ser verificados a través del "Acceso a datos catastrales no protegidos de la SEC"





VICEPRESIDENCIA  
PRIMERA DEL GOBIERNO  
MINISTERIO  
DE HACIENDA

SECRETARÍA DE ESTADO  
DE HACIENDA

DIRECCIÓN GENERAL  
DEL CATASTRO

# CONSULTA DESCRIPTIVA Y GRÁFICA DE DATOS CATASTRALES DE BIEN INMUEBLE

Referencia catastral: 11021A0130000900000DQ

## DATOS DESCRIPTIVOS DEL INMUEBLE

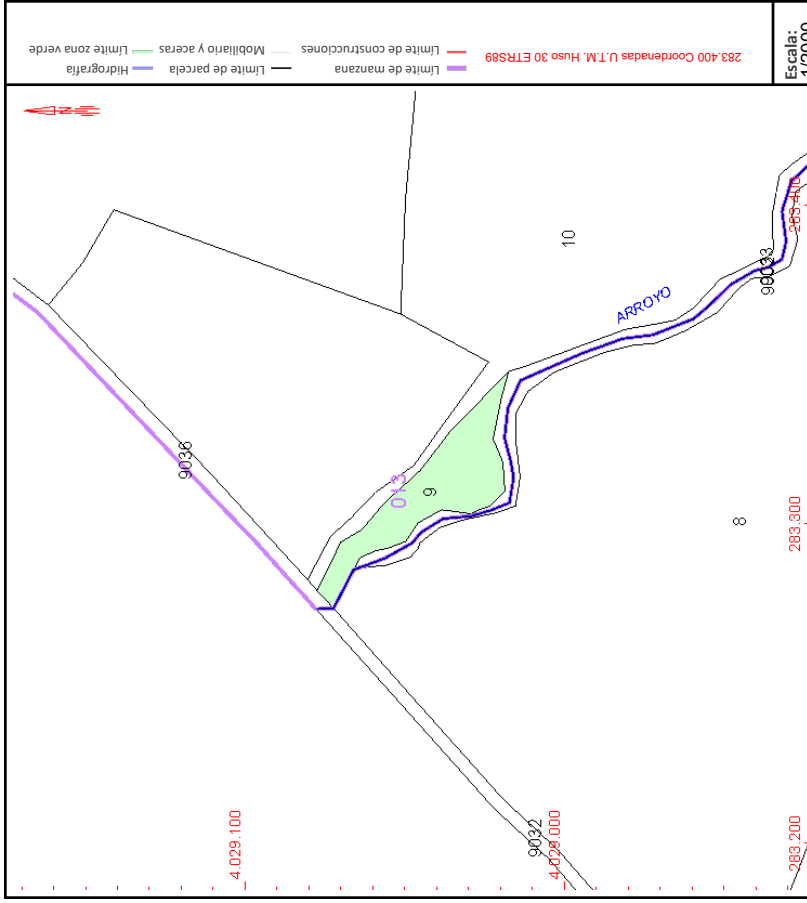
**Localización:**  
Polígono 13 Parcela 9  
CORTIJO QUEMADO. SAN MARTIN DEL TESORILLO [CÁDIZ]

**Clase:** RÚSTICO  
**Uso principal:** Agrario  
**Superficie construida:**  
**Año construcción:**

Subparcela	Cultivo/aprovechamiento	Intensidad Productiva	Superficie m <sup>2</sup>
0	E-Pastos	01	1.115


## PARCELA

**Superficie gráfica:** 1.115 m<sup>2</sup>  
**Participación del inmueble:** 100,00 %  
**Tipo:**



Este documento no es una certificación catastral, pero sus datos pueden ser verificados a través del "Acceso a datos catastrales no protegidos de la SEC"





GOBIERNO DE ESPAÑA

VICEPRESIDENCIA PRIMERA DEL GOBIERNO MINISTERIO DE HACIENDA

SECRETARÍA DE ESTADO DE HACIENDA

DIRECCIÓN GENERAL DEL CATASTRO

# CONSULTA DESCRIPTIVA Y GRÁFICA DE DATOS CATASTRALES DE BIEN INMUEBLE

Referencia catastral: 11021A0130903200000DA

## DATOS DESCRIPTIVOS DEL INMUEBLE

**Localización:**  
Polígono 13 Parcela 9032  
CAMINO LA MORISCA, JIMENA DE LA FRONTERA [CÁDIZ]

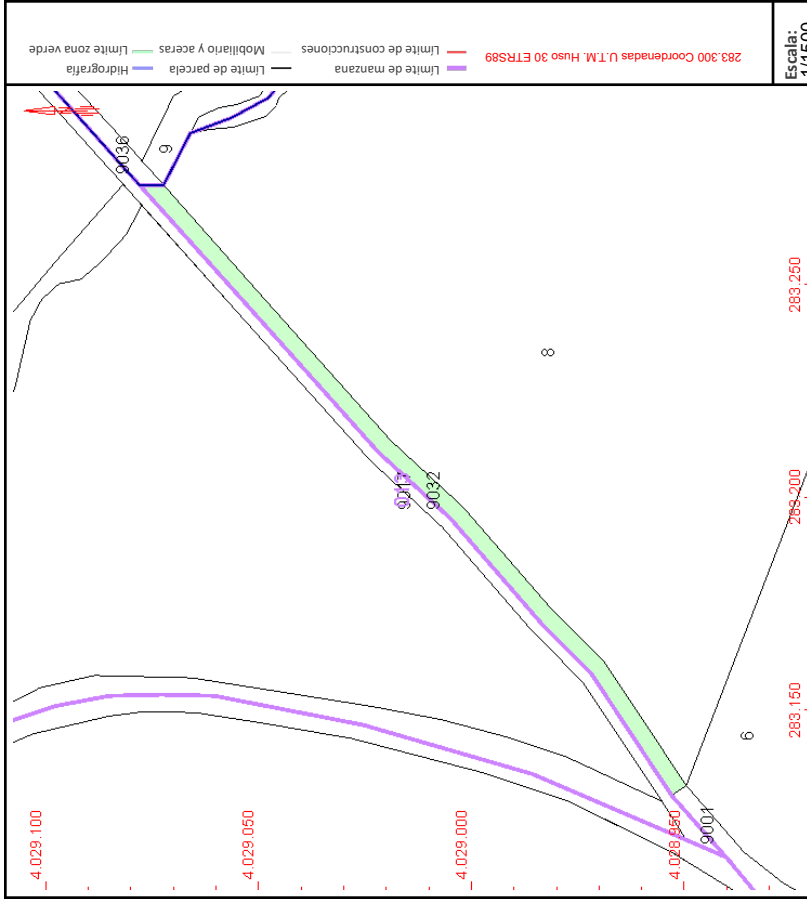
**Clase:** RÚSTICO  
**Uso principal:** Agrario  
**Superficie construida:**  
**Año construcción:**

### CULTIVO


Subparcela	Cultivo/aprovechamiento	Intensidad Productiva	Superficie m <sup>2</sup>
0	VT VÍA DE COMUNICACIÓN DE DOMINIO PÚBLICO	00	769

## PARCELA

**Superficie gráfica:** 769 m<sup>2</sup>  
**Participación del inmueble:** 100,00 %  
**Tipo:**



Este documento no es una certificación catastral, pero sus datos pueden ser verificados a través del "Acceso a datos catastrales no protegidos de la SEC"



GOBIERNO DE ESPAÑA

VICEPRESIDENCIA PRIMERA DEL GOBIERNO MINISTERIO DE HACIENDA

SECRETARÍA DE ESTADO DE HACIENDA DIRECCIÓN GENERAL DEL CATASTRO

# CONSULTA DESCRIPTIVA Y GRÁFICA DE DATOS CATASTRALES DE BIEN INMUEBLE

Referencia catastral: 11021A0130900100000DB

## DATOS DESCRIPTIVOS DEL INMUEBLE

**Localización:**  
Polígono 13 Parcela 9001  
CAÑADA REAL GAUDIN, JIMENA DE LA FRONTERA [CÁDIZ]

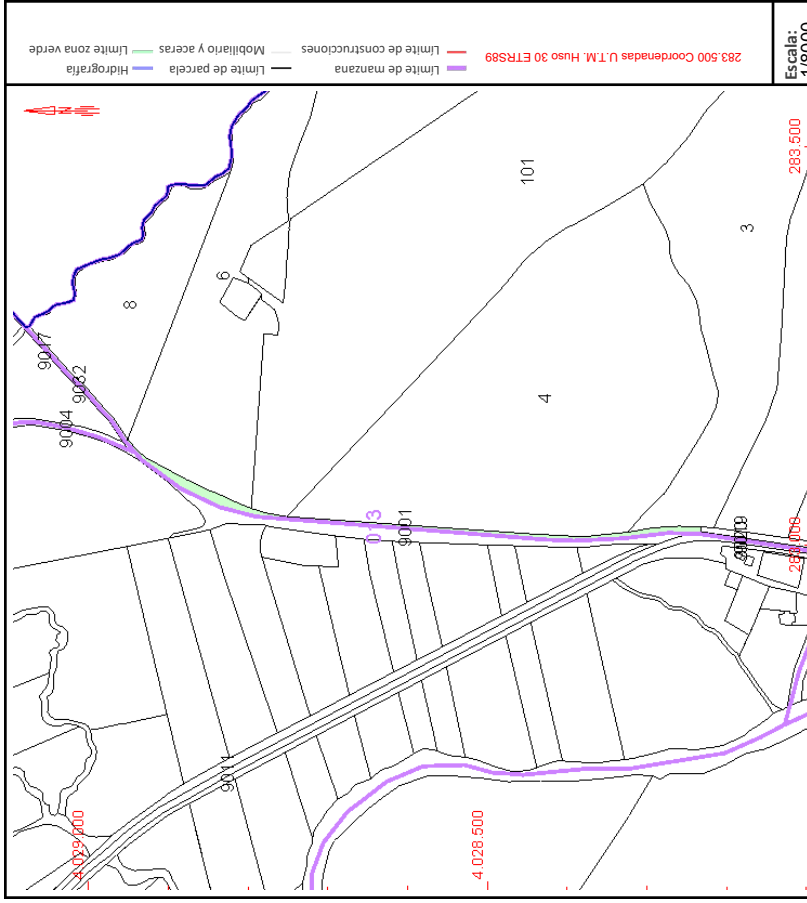
**Clase:** RÚSTICO  
**Uso principal:** Agrario  
**Superficie construida:**  
**Año construcción:**

### CULTIVO


Subparcela	Cultivo/aprovechamiento	Intensidad Productiva	Superficie m <sup>2</sup>
0	I- Improductivo	00	4.700

## PARCELA

**Superficie gráfica:** 4.814 m<sup>2</sup>  
**Participación del inmueble:** 100,00 %  
**Tipo:**



Este documento no es una certificación catastral, pero sus datos pueden ser verificados a través del "Acceso a datos catastrales no protegidos de la SEC"



GOBIERNO DE ESPAÑA

VICEPRESIDENCIA PRIMERA DEL GOBIERNO MINISTERIO DE HACIENDA

SECRETARÍA DE ESTADO DE HACIENDA

DIRECCIÓN GENERAL DEL CATASTRO

# CONSULTA DESCRIPTIVA Y GRÁFICA DE DATOS CATASTRALES DE BIEN INMUEBLE

Referencia catastral: 11021A0130000600000DB

## DATOS DESCRIPTIVOS DEL INMUEBLE

### Localización:

Polígono 13 Parcela 6

CORTIJO QUEMADO, JIMENA DE LA FRONTERA [CÁDIZ]

### Clase: RÚSTICO

Uso principal: Agrario

Superficie construida:

Año construcción:

### CULTIVO

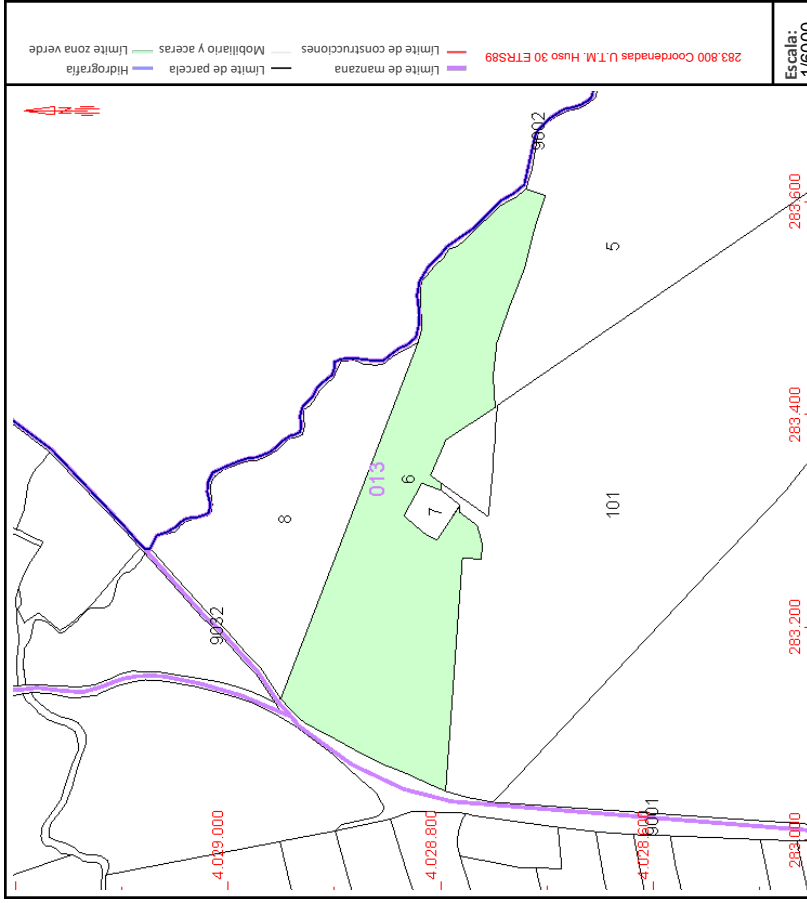
Subparcela	Cultivo/aprovechamiento	Intensidad Productiva	Superficie m <sup>2</sup>
0	C- Labor o Labradío seco	03	52.493

## PARCELA


Superficie gráfica: 52.493 m<sup>2</sup>

Participación del inmueble: 100,00 %

Tipo:



Este documento no es una certificación catastral, pero sus datos pueden ser verificados a través del "Acceso a datos catastrales no protegidos de la SEC"



VICEPRESIDENCIA  
PRIMERA DEL GOBIERNO  
MINISTERIO  
DE HACIENDA

SECRETARÍA DE ESTADO  
DE HACIENDA

DIRECCIÓN GENERAL  
DEL CATASTRO

# CONSULTA DESCRIPTIVA Y GRÁFICA DE DATOS CATASTRALES DE BIEN INMUEBLE

Referencia catastral: 11021A013001010000DW

## DATOS DESCRIPTIVOS DEL INMUEBLE

**Localización:**  
DS CORTIJO QUEMADO Polígono 13 Parcela 101  
CORTIJO QUEMADO. 11330 JIMENA DE LA FRONTERA [CÁDIZ]

**Clase:** RÚSTICO  
**Uso principal:** Agrario  
**Superficie construida:** 176 m<sup>2</sup>  
**Año construcción:** 2012

### CONSTRUCCIÓN

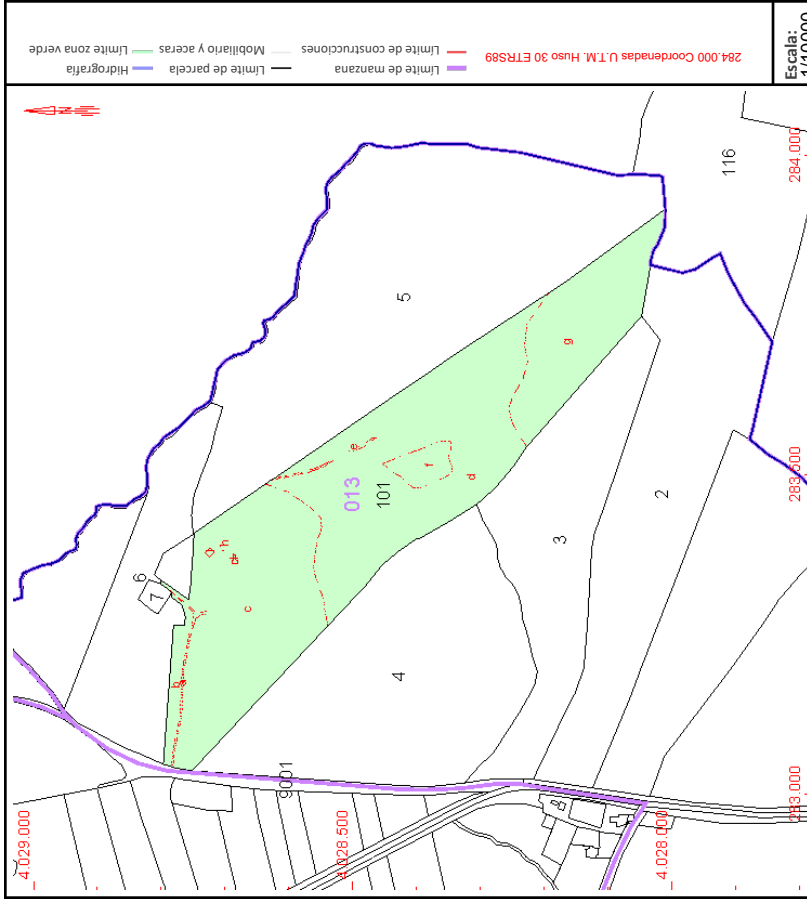
Destino	Escalera/Planta/Puerta	Superficie m <sup>2</sup>
VIVIENDA		76
AGRARIO	1/00/01	100

### CULTIVO

Subparcela	Cultivo/aprovechamiento	Intensidad Productiva	Superficie m <sup>2</sup>
a	I-Improductivo	00	789
b	E-Pastos	01	4.793
c	E-Pastos	01	65.646
d	E-Pastos	01	80.444
e	I-Improductivo	00	441
f	I-Improductivo	00	4.760
g	E-Pastos	01	36.050
h	I-Improductivo	00	84

## PARCELA

**Superficie gráfica:** 193.183 m<sup>2</sup>  
**Participación del inmueble:** 100,00 %  
**Tipo:** Parcela construida sin división horizontal



Este documento no es una certificación catastral, pero sus datos pueden ser verificados a través del "Acceso a datos catastrales no protegidos de la SEC"



VICEPRESIDENCIA  
PRIMERA DEL GOBIERNO  
MINISTERIO  
DE HACIENDA

SECRETARÍA DE ESTADO  
DE HACIENDA  
DIRECCIÓN GENERAL  
DEL CATASTRO

# CONSULTA DESCRIPTIVA Y GRÁFICA DE DATOS CATASTRALES DE BIEN INMUEBLE

Referencia catastral: 11021A01300004.00000DW

## DATOS DESCRIPTIVOS DEL INMUEBLE

**Localización:**  
Polígono 13 Parcela 4  
EL CAGAJON. JIMENA DE LA FRONTERA [CÁDIZ]

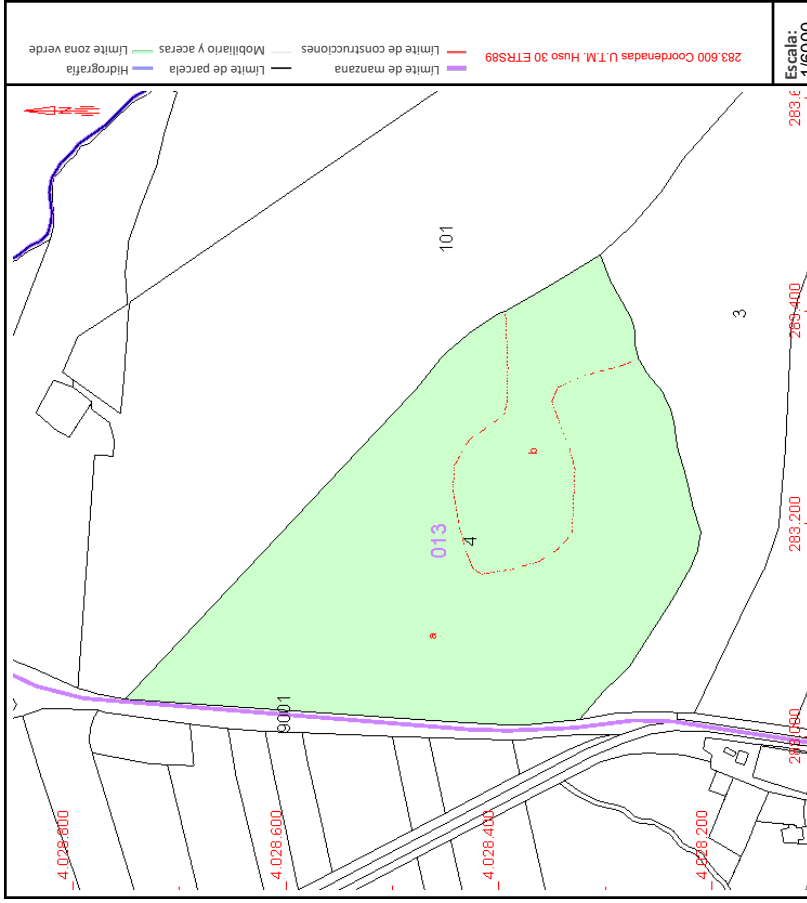
**Clase:** RÚSTICO  
**Uso principal:** Agrario  
**Superficie construida:**  
**Año construcción:**

### CULTIVO


Subparcela	Cultivo/aprovechamiento	Intensidad Productiva	Superficie m <sup>2</sup>
a	C- Labor o Labradío seco	03	105.254
b	E- Pastos	01	25.582

## PARCELA

**Superficie gráfica:** 130.836 m<sup>2</sup>  
**Participación del inmueble:** 100,00 %  
**Tipo:**



Este documento no es una certificación catastral, pero sus datos pueden ser verificados a través del "Acceso a datos catastrales no protegidos de la SEC"



VICEPRESIDENCIA  
PRIMERA DEL GOBIERNO  
MINISTERIO  
DE HACIENDA

SECRETARÍA DE ESTADO  
DE HACIENDA

DIRECCIÓN GENERAL  
DEL CATASTRO

# CONSULTA DESCRIPTIVA Y GRÁFICA DE DATOS CATASTRALES DE BIEN INMUEBLE

Referencia catastral: 11021A01300000300000DH

## DATOS DESCRIPTIVOS DEL INMUEBLE

**Localización:**  
Polígono 13 Parcela 3  
EL CAGAJON. JIMENA DE LA FRONTERA [CÁDIZ]

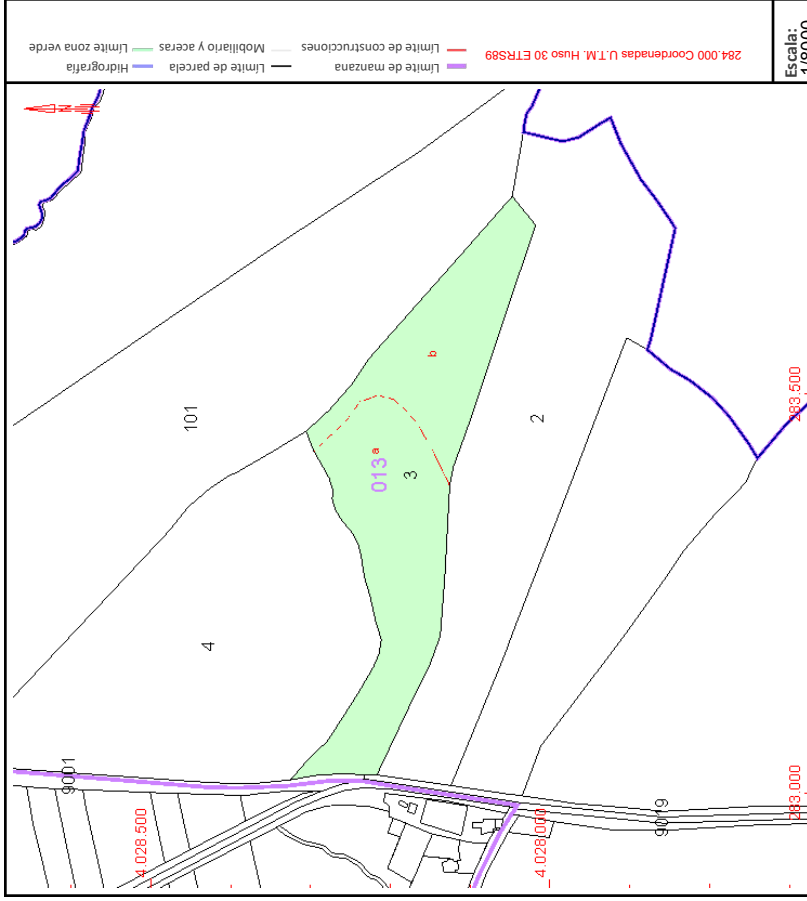
**Clase:** RÚSTICO  
**Uso principal:** Agrario  
**Superficie construida:**  
**Año construcción:**

### CULTIVO

Subparcela	Cultivo/aprovechamiento	Intensidad Productiva	Superficie m <sup>2</sup>
a	C- Labor o Labradío seco	03	46.966
b	E- Pastos	01	33.698


## PARCELA

**Superficie gráfica:** 80.664 m<sup>2</sup>  
**Participación del inmueble:** 100,00 %  
**Tipo:**



Este documento no es una certificación catastral, pero sus datos pueden ser verificados a través del "Acceso a datos catastrales no protegidos de la SEC"





VICEPRESIDENCIA  
PRIMERA DEL GOBIERNO  
MINISTERIO  
DE HACIENDA

SECRETARÍA DE ESTADO  
DE HACIENDA  
DIRECCIÓN GENERAL  
DEL CATASTRO

# CONSULTA DESCRIPTIVA Y GRÁFICA DE DATOS CATASTRALES DE BIEN INMUEBLE

Referencia catastral: 11021A016090120000DX

## DATOS DESCRIPTIVOS DEL INMUEBLE

**Localización:**  
Polígono 16 Parcela 9012  
CAÑADA REAL MANILVA. JIMENA DE LA FRONTERA [CÁDIZ]

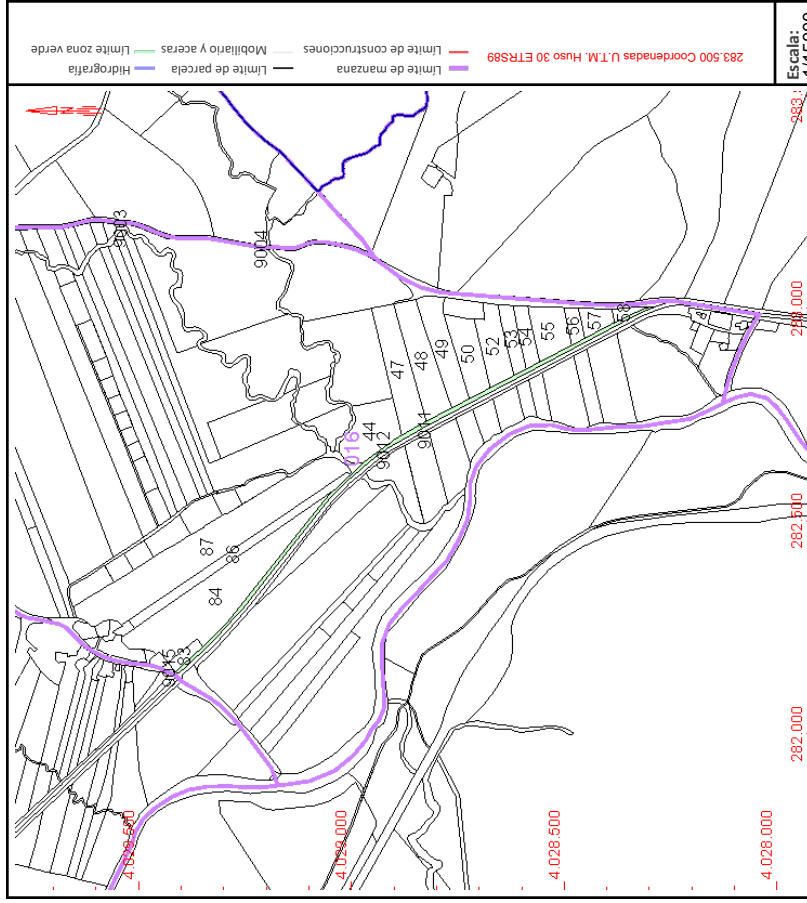
**Clase:** RÚSTICO  
**Uso principal:** Agrario  
**Superficie construida:**  
**Año construcción:**

### CULTIVO

Subparcela	Cultivo/aprovechamiento	Intensidad Productiva	Superficie m <sup>2</sup>
0	I- Improductivo	00	11.767

## PARCELA

**Superficie gráfica:** 11.801 m<sup>2</sup>  
**Participación del inmueble:** 100,00 %  
**Tipo:**



Este documento no es una certificación catastral, pero sus datos pueden ser verificados a través del "Acceso a datos catastrales no protegidos de la SEC"



VICEPRESIDENCIA  
PRIMERA DEL GOBIERNO  
MINISTERIO  
DE HACIENDA

SECRETARÍA DE ESTADO  
DE HACIENDA

DIRECCIÓN GENERAL  
DEL CATASTRO

# CONSULTA DESCRIPTIVA Y GRÁFICA DE DATOS CATASTRALES DE BIEN INMUEBLE

Referencia catastral: 11021A016090110000DD

## DATOS DESCRIPTIVOS DEL INMUEBLE

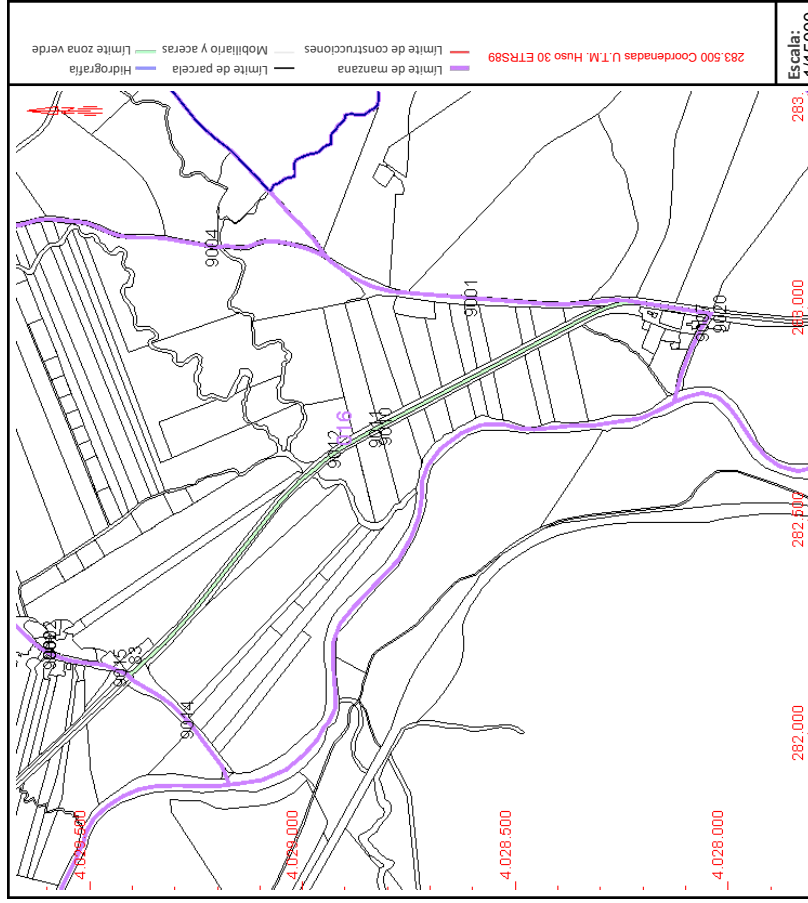
**Localización:**  
Polígono 16 Parcela 9011  
CR-C-331 UBRIQUE-S.R. JIMENA DE LA FRONTERA [CÁDIZ]

**Clase:** RÚSTICO  
**Uso principal:** Agrario  
**Superficie construida:**  
**Año construcción:**


CULTIVO		Intensidad Productiva	Superficie m <sup>2</sup>
Subparcela	Cultivo/aprovechamiento		
0	I- Improductivo	00	13.557

## PARCELA

**Superficie gráfica:** 13.555 m<sup>2</sup>  
**Participación del inmueble:** 100,00 %  
**Tipo:**



Este documento no es una certificación catastral, pero sus datos pueden ser verificados a través del "Acceso a datos catastrales no protegidos de la SEC"



VICEPRESIDENCIA  
PRIMERA DEL GOBIERNO  
MINISTERIO  
DE HACIENDA

SECRETARÍA DE ESTADO  
DE HACIENDA

DIRECCIÓN GENERAL  
DEL CATASTRO

# CONSULTA DESCRIPTIVA Y GRÁFICA DE DATOS CATASTRALES DE BIEN INMUEBLE

Referencia catastral: 11021A017090180000DX

## DATOS DESCRIPTIVOS DEL INMUEBLE

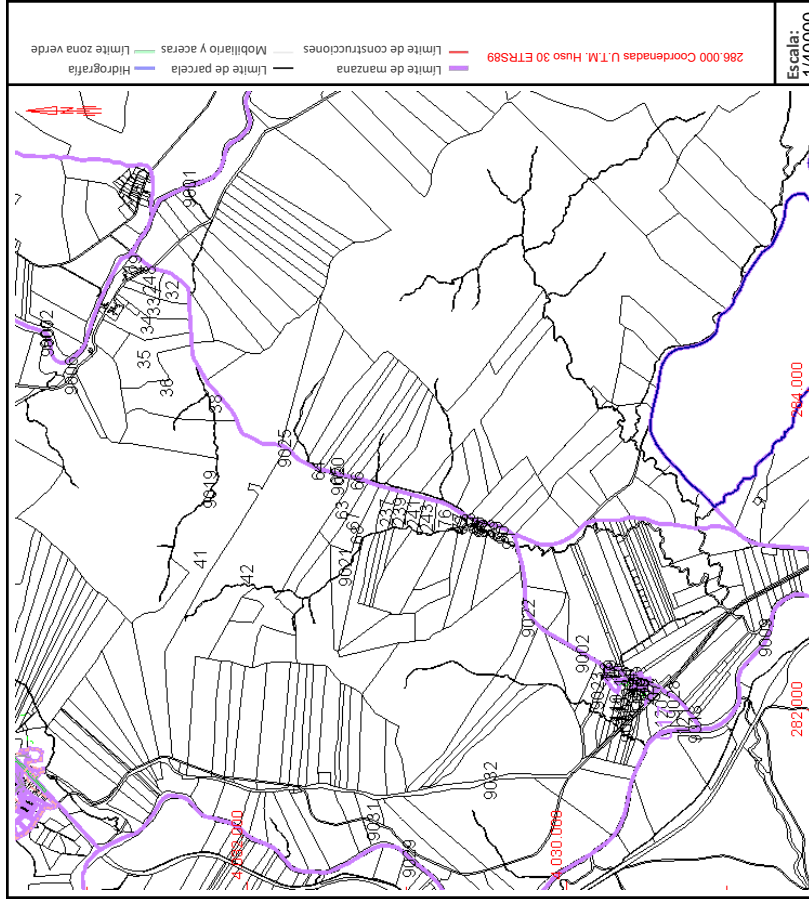
**Localización:**  
Polígono 17 Parcela 9018  
CR.MARCHENILLA-BARCA. JIMENA DE LA FRONTERA [CÁDIZ]

**Clase:** RÚSTICO  
**Uso principal:** Agrario  
**Superficie construida:**  
**Año construcción:**


Subparcela	Cultivo/aprovechamiento	Intensidad Productiva	Superficie m <sup>2</sup>
0	VT Vía de comunicación de dominio público	00	17.499

## PARCELA

**Superficie gráfica:** 17.499 m<sup>2</sup>  
**Participación del inmueble:** 100,00 %  
**Tipo:**



Este documento no es una certificación catastral, pero sus datos pueden ser verificados a través del "Acceso a datos catastrales no protegidos de la SEC"



VICEPRESIDENCIA  
PRIMERA DEL GOBIERNO  
MINISTERIO  
DE HACIENDA

SECRETARÍA DE ESTADO  
DE HACIENDA

DIRECCIÓN GENERAL  
DEL CATASTRO

# CONSULTA DESCRIPTIVA Y GRÁFICA DE DATOS CATASTRALES DE BIEN INMUEBLE

Referencia catastral: 11021A016090100000DR

## DATOS DESCRIPTIVOS DEL INMUEBLE

### Localización:

Polígono 16 Parcela 9010  
CAÑADA REAL MANILVA. JIMENA DE LA FRONTERA [CÁDIZ]

### Clase: RÚSTICO

### Uso principal: Agrario

### Superficie construida:

### Año construcción:

### CULTIVO

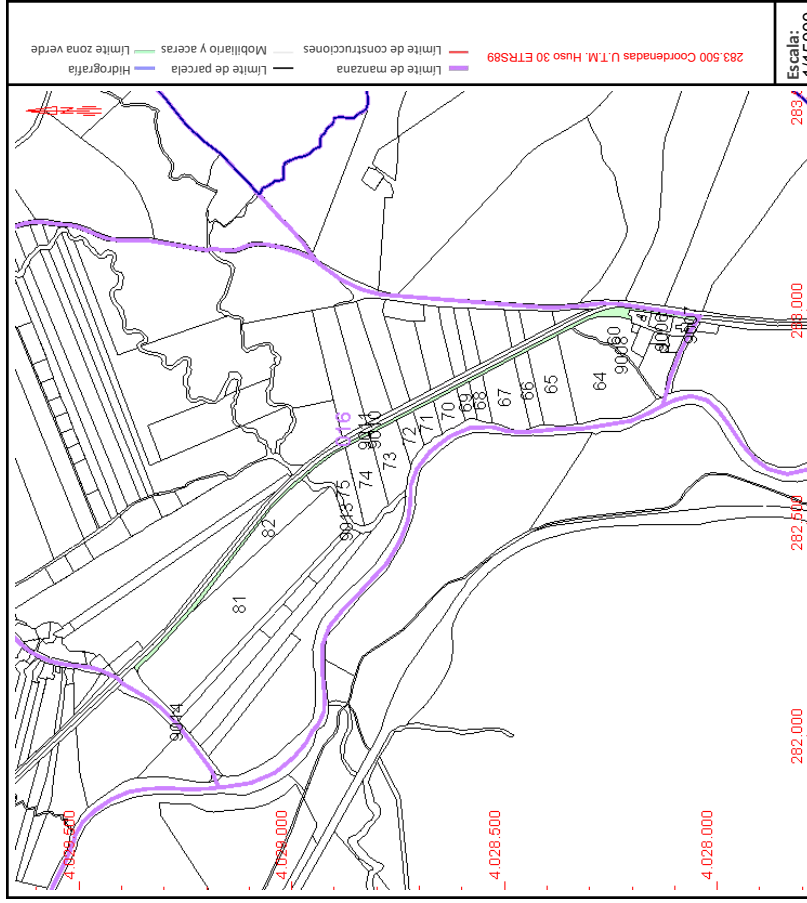
Subparcela	Cultivo/aprovechamiento	Intensidad Productiva	Superficie m <sup>2</sup>
0	I- Improductivo	00	12.312

## PARCELA


Superficie gráfica: 12.308 m<sup>2</sup>

Participación del inmueble: 100,00 %

### Tipo:



Este documento no es una certificación catastral, pero sus datos pueden ser verificados a través del "Acceso a datos catastrales no protegidos de la SEC"



GOBIERNO DE ESPAÑA

VICEPRESIDENCIA PRIMERA DEL GOBIERNO MINISTERIO DE HACIENDA

SECRETARÍA DE ESTADO DE HACIENDA DIRECCIÓN GENERAL DEL CATASTRO

# CONSULTA DESCRIPTIVA Y GRÁFICA DE DATOS CATASTRALES DE BIEN INMUEBLE

Referencia catastral: 11021A0160900800000DD

## DATOS DESCRIPTIVOS DEL INMUEBLE

**Localización:**  
Polígono 16 Parcela 9008  
ARROYO. JIMENA DE LA FRONTERA [CÁDIZ]

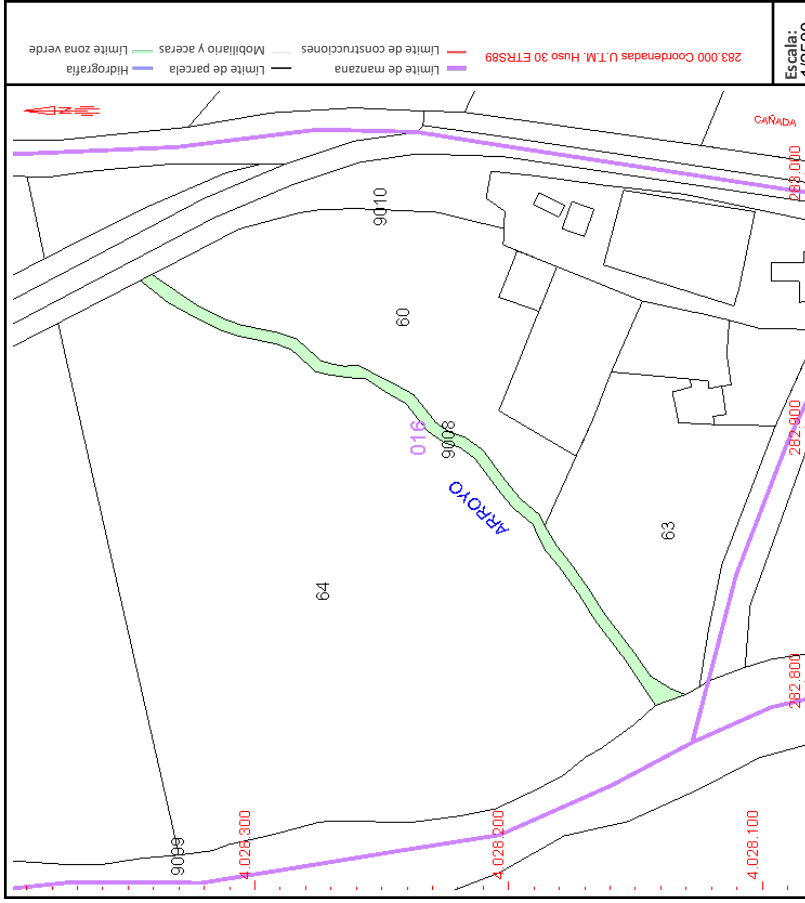
**Clase:** RÚSTICO  
**Uso principal:** Agrario  
**Superficie construida:**  
**Año construcción:**

### CULTIVO


Subparcela	Cultivo/aprovechamiento	Intensidad Productiva	Superficie m <sup>2</sup>
0	I- Improductivo	00	1.268

## PARCELA

**Superficie gráfica:** 1.268 m<sup>2</sup>  
**Participación del inmueble:** 100,00 %  
**Tipo:**



Este documento no es una certificación catastral, pero sus datos pueden ser verificados a través del "Acceso a datos catastrales no protegidos de la SEC"



GOBIERNO DE ESPAÑA

VICEPRESIDENCIA PRIMERA DEL GOBIERNO MINISTERIO DE HACIENDA

SECRETARÍA DE ESTADO DE HACIENDA DIRECCIÓN GENERAL DEL CATASTRO

# CONSULTA DESCRIPTIVA Y GRÁFICA DE DATOS CATASTRALES DE BIEN INMUEBLE

Referencia catastral: 11021A016090060000DK

## DATOS DESCRIPTIVOS DEL INMUEBLE

**Localización:**  
Polígono 16 Parcela 9006  
ZONA URBANA. JIMENA DE LA FRONTERA [CÁDIZ]

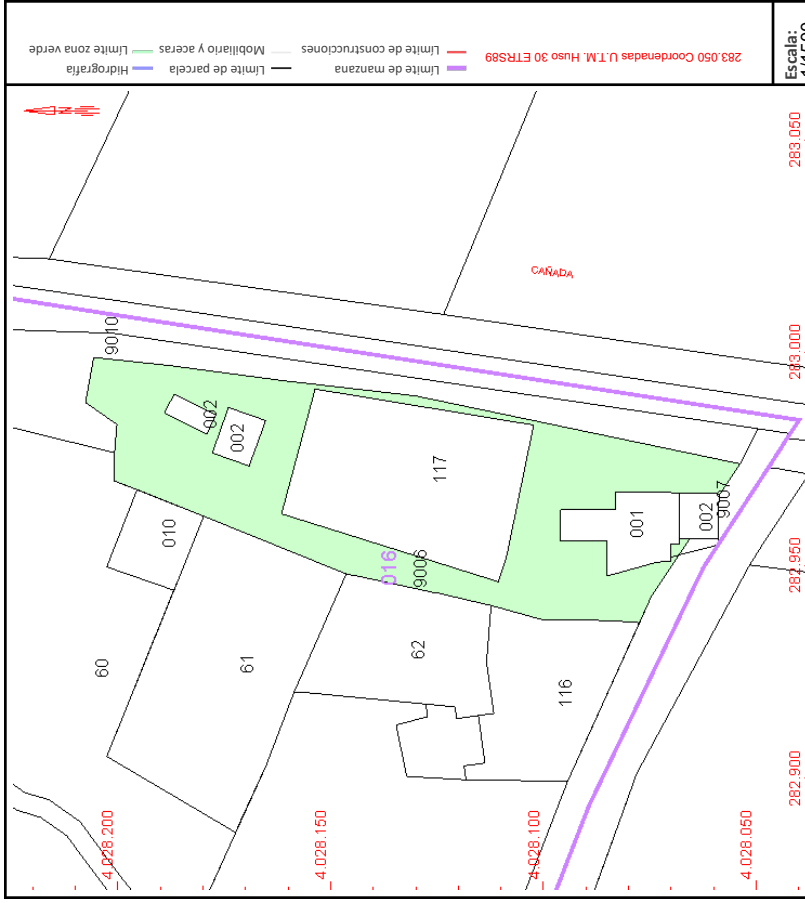
**Clase:** RÚSTICO  
**Uso principal:** Agrario  
**Superficie construida:**  
**Año construcción:**

### CULTIVO


Subparcela	Cultivo/aprovechamiento	Intensidad Productiva	Superficie m <sup>2</sup>
0	MT MATORRAL	03	3.215

## PARCELA

**Superficie gráfica:** 3.215 m<sup>2</sup>  
**Participación del inmueble:** 100,00 %  
**Tipo:**



Este documento no es una certificación catastral, pero sus datos pueden ser verificados a través del "Acceso a datos catastrales no protegidos de la SEC"



VICEPRESIDENCIA  
PRIMERA DEL GOBIERNO  
MINISTERIO  
DE HACIENDA

SECRETARÍA DE ESTADO  
DE HACIENDA  
DIRECCIÓN GENERAL  
DEL CATASTRO

# CONSULTA DESCRIPTIVA Y GRÁFICA DE DATOS CATASTRALES DE BIEN INMUEBLE

Referencia catastral: 11021A016090070000DR

## DATOS DESCRIPTIVOS DEL INMUEBLE

**Localización:**  
Polígono 16 Parcela 9007  
CAÑADA. JIMENA DE LA FRONTERA [CÁDIZ]

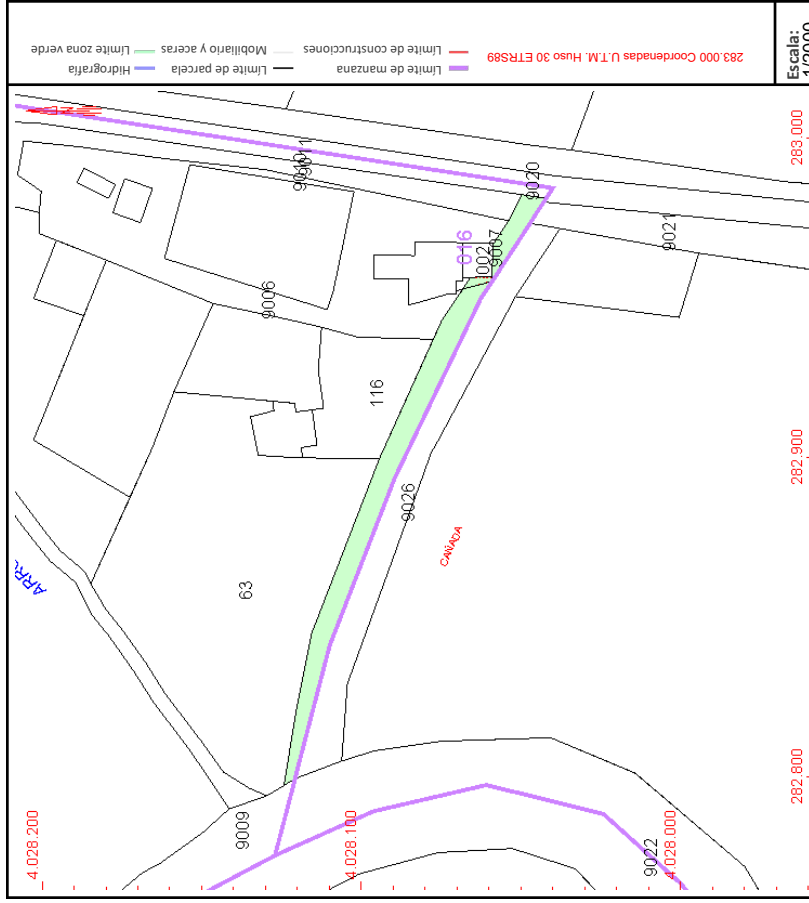
**Clase:** RÚSTICO  
**Uso principal:** Agrario  
**Superficie construida:**  
**Año construcción:**

### CULTIVO

Subparcela	Cultivo/aprovechamiento	Intensidad Productiva	Superficie m <sup>2</sup>
0	I- Improductivo	00	1.281

## PARCELA

**Superficie gráfica:** 1.255 m<sup>2</sup>  
**Participación del inmueble:** 100,00 %  
**Tipo:**



Este documento no es una certificación catastral, pero sus datos pueden ser verificados a través del "Acceso a datos catastrales no protegidos de la SEC"





GOBIERNO DE ESPAÑA  
VICERESIDENCIA PRIMERA DEL GOBIERNO MINISTERIO DE HACIENDA

SECRETARÍA DE ESTADO DE HACIENDA  
DIRECCIÓN GENERAL DEL CATASTRO

# CONSULTA DESCRIPTIVA Y GRÁFICA DE DATOS CATASTRALES DE BIEN INMUEBLE

Referencia catastral: 11021A0160006000000DZ

## DATOS DESCRIPTIVOS DEL INMUEBLE

**Localización:**  
Polígono 16 Parcela 60  
CAGAJON. JIMENA DE LA FRONTERA [CÁDIZ]

**Clase:** RÚSTICO  
**Uso principal:** Agrario  
**Superficie construida:** 692 m2  
**Año construcción:** 2020

### CONSTRUCCIÓN

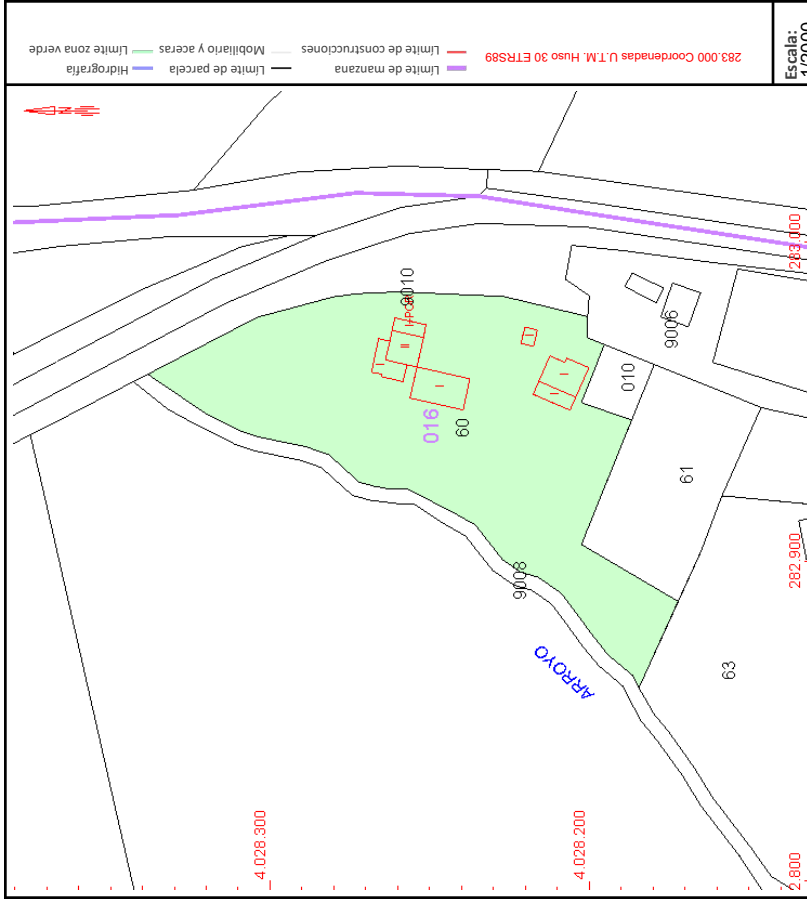
Destino	Escalera/Planta/Puerta	Superficie m <sup>2</sup>
VIVIENDA	1/00/01	40
VIVIENDA	1/00/02	95
PORCHE 100%	2/00/02	56
PORCHE 100%	1/00/03	75
VIVIENDA	1/01/01	95
APARCAMIENTO	2/00/03	21
VIVIENDA	2/00/01	120
SOPORT. 50%	1/01/02	20
ALMACEN	1/00/04	170

### CULTIVO

Subparcela	Cultivo/aprovechamiento	Intensidad Productiva	Superficie m <sup>2</sup>
0	C-LABOR O LABRADIO SECANO	06	8.057


## PARCELA

**Superficie gráfica:** 8.464 m2  
**Participación del inmueble:** 100,00 %  
**Tipo:** Parcela construida sin división horizontal



Este documento no es una certificación catastral, pero sus datos pueden ser verificados a través del "Acceso a datos catastrales no protegidos de la SEC"





GOBIERNO DE ESPAÑA

VICEPRESIDENCIA PRIMERA DEL GOBIERNO MINISTERIO DE HACIENDA

SECRETARÍA DE ESTADO DE HACIENDA

DIRECCIÓN GENERAL DEL CATASTRO

# CONSULTA DESCRIPTIVA Y GRÁFICA DE DATOS CATASTRALES DE BIEN INMUEBLE

Referencia catastral: 11021A013090260000DU

## DATOS DESCRIPTIVOS DEL INMUEBLE

**Localización:**  
Polígono 13 Parcela 9026  
CAÑADA REAL MANILVA. JIMENA DE LA FRONTERA [CÁDIZ]

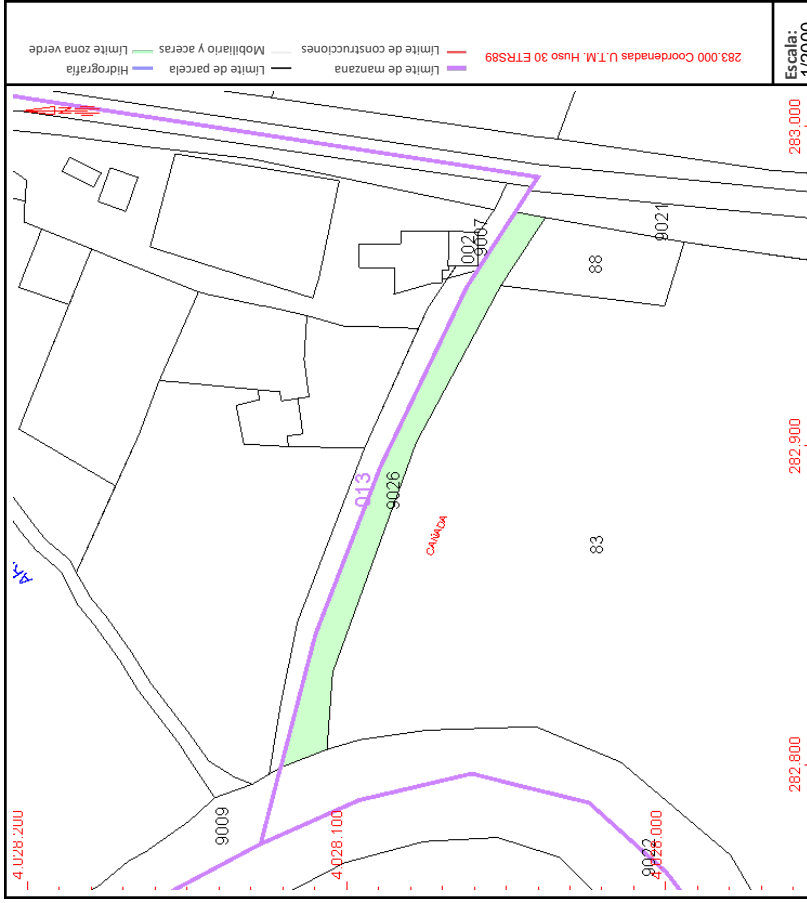
**Clase:** RÚSTICO  
**Uso principal:** Agrario  
**Superficie construida:**  
**Año construcción:**

CULTIVO	
Subparcela	Cultivo/aprovechamiento
0	I-Improductivo

Intensidad Productiva	Superficie m <sup>2</sup>
00	1.638

## PARCELA

**Superficie gráfica:** 1.627 m<sup>2</sup>  
**Participación del inmueble:** 100,00 %  
**Tipo:**



Este documento no es una certificación catastral, pero sus datos pueden ser verificados a través del "Acceso a datos catastrales no protegidos de la SEC"





VICEPRESIDENCIA  
PRIMERA DEL GOBIERNO  
MINISTERIO  
DE HACIENDA

SECRETARÍA DE ESTADO  
DE HACIENDA

DIRECCIÓN GENERAL  
DEL CATASTRO

# CONSULTA DESCRIPTIVA Y GRÁFICA DE DATOS CATASTRALES DE BIEN INMUEBLE

Referencia catastral: 11021A01300088000000DD

## DATOS DESCRIPTIVOS DEL INMUEBLE

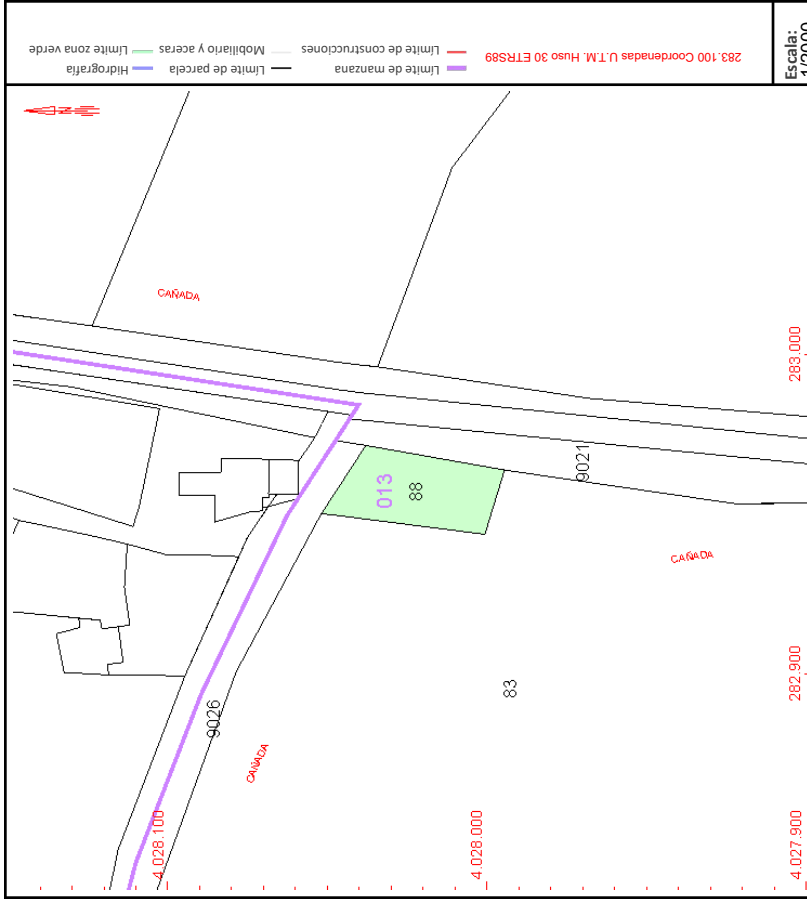
**Localización:**  
Polígono 13 Parcela 88  
LAS ADELILLAS. JIMENA DE LA FRONTERA (CÁDIZ)

**Clase:** RÚSTICO  
**Uso principal:** Agrario  
**Superficie construida:**  
**Año construcción:**

CULTIVO		Intensidad Productiva	Superficie m <sup>2</sup>
Subparcela	Cultivo/aprovechamiento	01	1.049
0	C-Labor o Labradío seco		

## PARCELA

**Superficie gráfica:** 1.049 m<sup>2</sup>  
**Participación del inmueble:** 100,00 %  
**Tipo:**



Este documento no es una certificación catastral, pero sus datos pueden ser verificados a través del "Acceso a datos catastrales no protegidos de la SEC"



VICEPRESIDENCIA  
PRIMERA DEL GOBIERNO  
MINISTERIO  
DE HACIENDA

SECRETARÍA DE ESTADO  
DE HACIENDA

DIRECCIÓN GENERAL  
DEL CATASTRO

# CONSULTA DESCRIPTIVA Y GRÁFICA DE DATOS CATASTRALES DE BIEN INMUEBLE

Referencia catastral: 11021A015090170000DY

## DATOS DESCRIPTIVOS DEL INMUEBLE


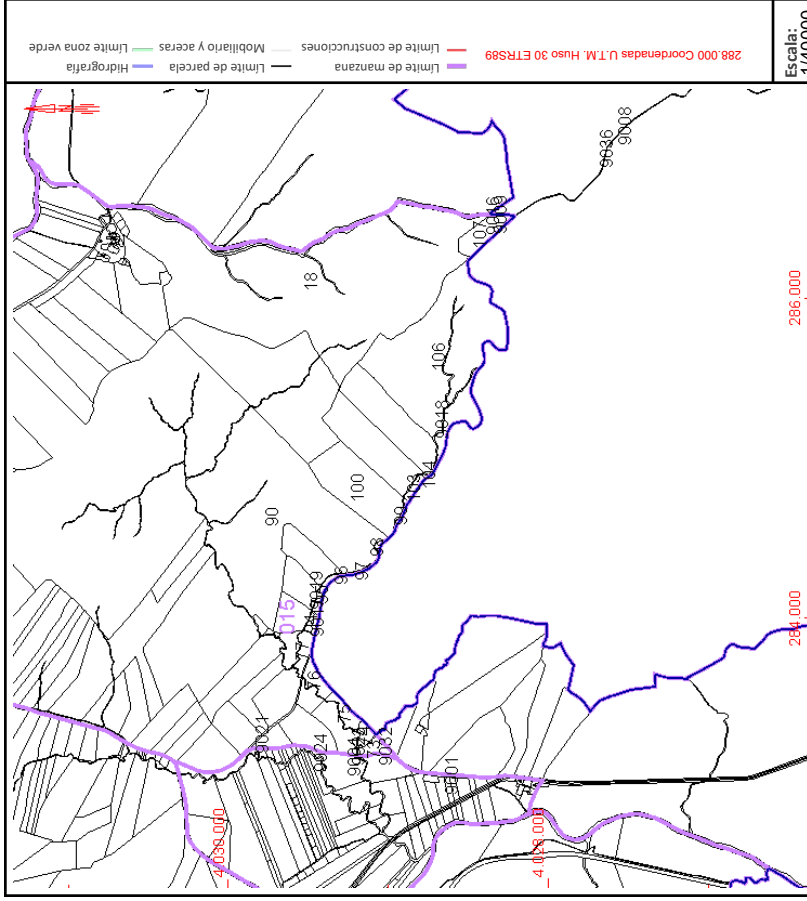
**Localización:**  
Polígono 15 Parcela 9017  
CAMINO LA MORISCA. JIMENA DE LA FRONTERA [CÁDIZ]

**Clase:** RÚSTICO  
**Uso principal:** Agrario  
**Superficie construida:**  
**Año construcción:**

Subparcela	Cultivo/aprovechamiento	Intensidad Productiva	Superficie m <sup>2</sup>
0	VT VÍA DE COMUNICACIÓN DE DOMINIO PÚBLICO	00	12.967

## PARCELA

**Superficie gráfica:** 12.967 m<sup>2</sup>  
**Participación del inmueble:** 100,00 %  
**Tipo:**



Este documento no es una certificación catastral, pero sus datos pueden ser verificados a través del "Acceso a datos catastrales no protegidos de la SEC"



VICEPRESIDENCIA  
PRIMERA DEL GOBIERNO  
MINISTERIO  
DE HACIENDA

SECRETARÍA DE ESTADO  
DE HACIENDA

DIRECCIÓN GENERAL  
DEL CATASTRO

# CONSULTA DESCRIPTIVA Y GRÁFICA DE DATOS CATASTRALES DE BIEN INMUEBLE

Referencia catastral: 11021A01500044-00000D1

## DATOS DESCRIPTIVOS DEL INMUEBLE

**Localización:**  
Polígono 15 Parcela 44  
SANCHO. JIMENA DE LA FRONTERA [CÁDIZ]

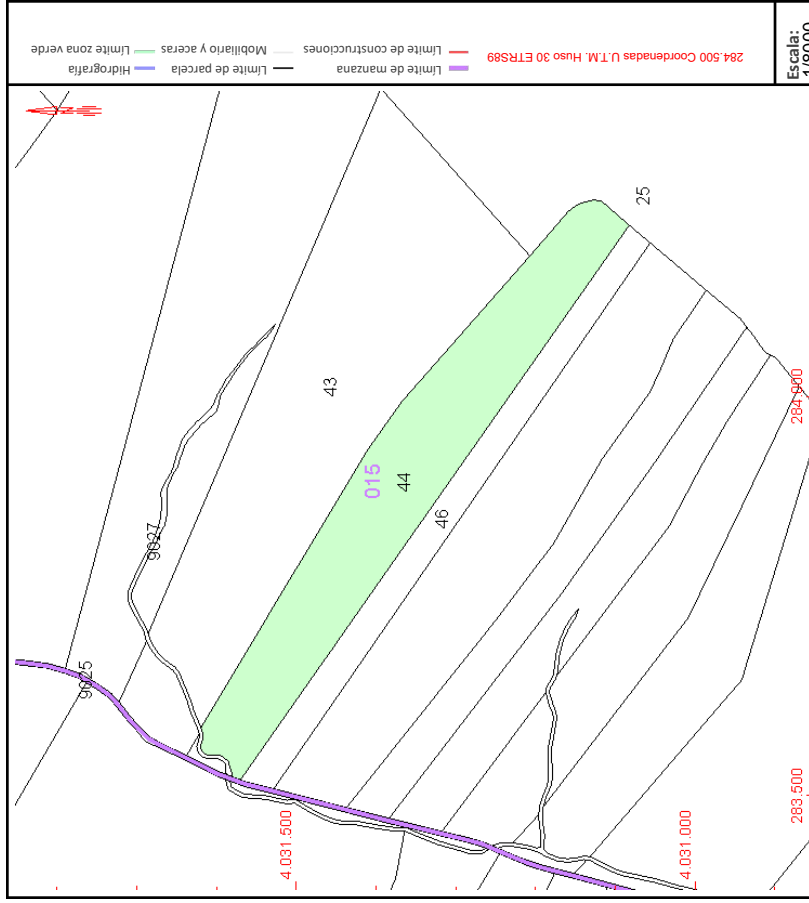
**Clase:** RÚSTICO  
**Uso principal:** Agrario  
**Superficie construida:**  
**Año construcción:**

### CULTIVO


Subparcela	Cultivo/aprovechamiento	Intensidad Productiva	Superficie m <sup>2</sup>
0	E- Pastos	01	76.773

## PARCELA

**Superficie gráfica:** 76.773 m<sup>2</sup>  
**Participación del inmueble:** 100,00 %  
**Tipo:**



Este documento no es una certificación catastral, pero sus datos pueden ser verificados a través del "Acceso a datos catastrales no protegidos de la SEC"



VICEPRESIDENCIA  
PRIMERA DEL GOBIERNO  
MINISTERIO  
DE HACIENDA

SECRETARÍA DE ESTADO  
DE HACIENDA  
DIRECCIÓN GENERAL  
DEL CATASTRO

# CONSULTA DESCRIPTIVA Y GRÁFICA DE DATOS CATASTRALES DE BIEN INMUEBLE

Referencia catastral: 11021A015000430000DX

## DATOS DESCRIPTIVOS DEL INMUEBLE

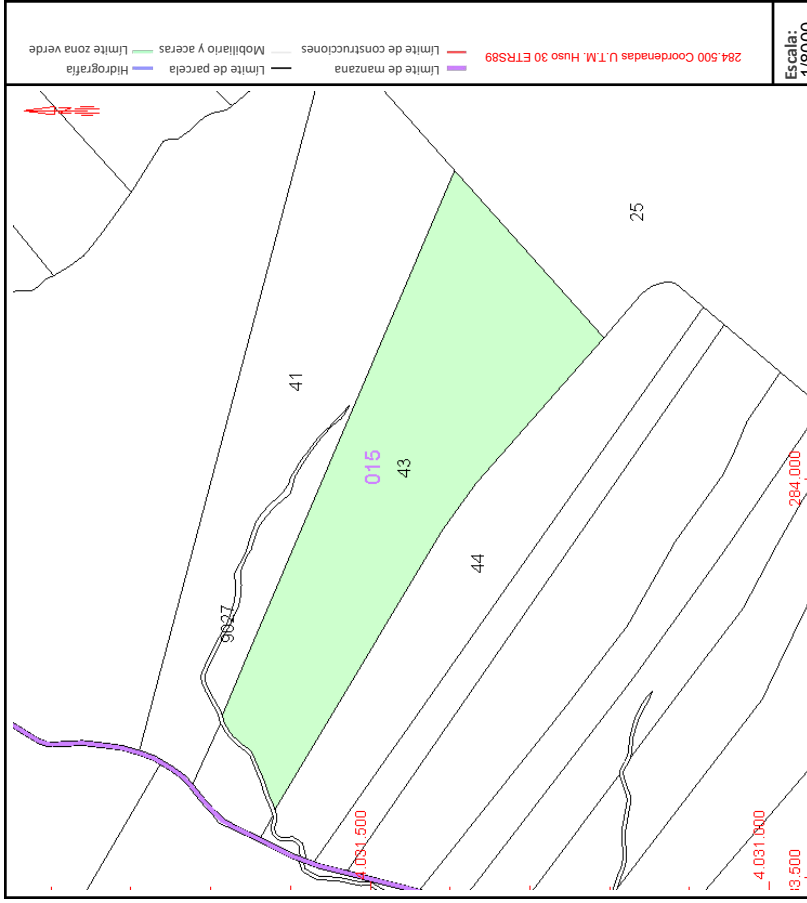
**Localización:**  
Polígono 15 Parcela 43  
HORTUJICA. JIMENA DE LA FRONTERA [CÁDIZ]

**Clase:** RÚSTICO  
**Uso principal:** Agrario  
**Superficie construida:**  
**Año construcción:**

CULTIVO		Intensidad Productiva	Superficie m <sup>2</sup>
Subparcela	Cultivo/aprovechamiento		
0	E- Pastos	01	126.499


## PARCELA

**Superficie gráfica:** 126.499 m<sup>2</sup>  
**Participación del inmueble:** 100,00 %  
**Tipo:**



Este documento no es una certificación catastral, pero sus datos pueden ser verificados a través del "Acceso a datos catastrales no protegidos de la SEC"





GOBIERNO DE ESPAÑA

VICEPRESIDENCIA PRIMERA DEL GOBIERNO MINISTERIO DE HACIENDA

SECRETARÍA DE ESTADO DE HACIENDA DIRECCIÓN GENERAL DEL CATASTRO

# CONSULTA DESCRIPTIVA Y GRÁFICA DE DATOS CATASTRALES DE BIEN INMUEBLE

Referencia catastral: 11021A015090270000DM

## DATOS DESCRIPTIVOS DEL INMUEBLE

**Localización:**  
Polígono 15 Parcela 9027  
ARROYO LOS ARENALES. JIMENA DE LA FRONTERA (CÁDIZ)

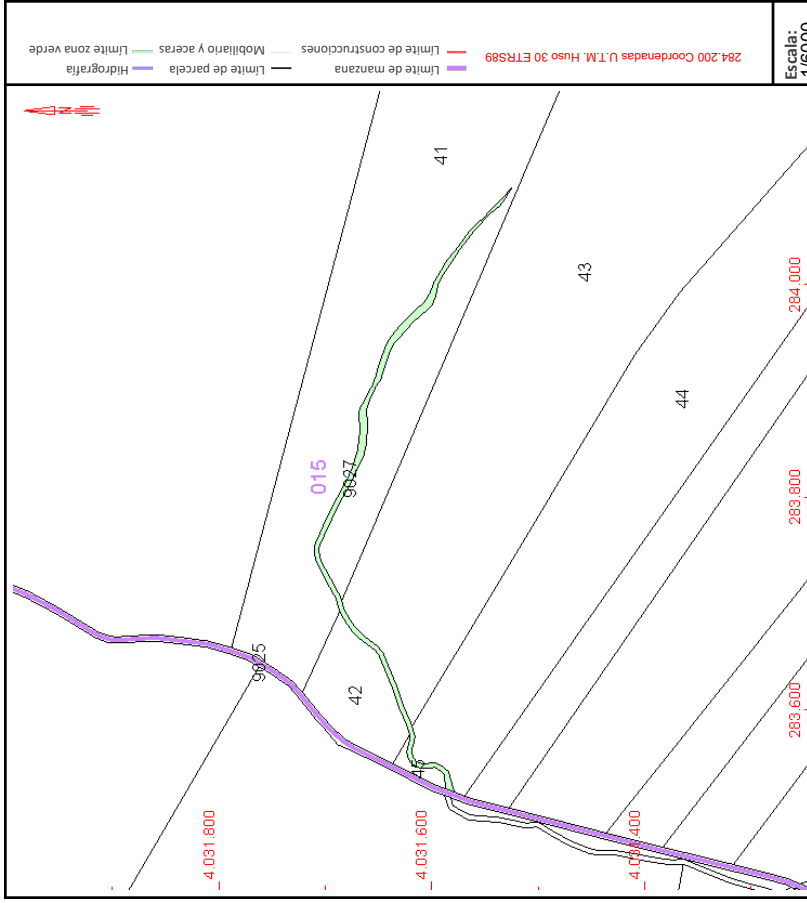
**Clase:** RÚSTICO  
**Uso principal:** Agrario  
**Superficie construida:**  
**Año construcción:**

### CULTIVO

Subparcela	Cultivo/aprovechamiento	Intensidad Productiva	Superficie m <sup>2</sup>
0	I-Improductivo	00	3.209

## PARCELA

**Superficie gráfica:** 3.207 m<sup>2</sup>  
**Participación del inmueble:** 100,00 %  
**Tipo:**



## DATOS DESCRIPTIVOS DEL INMUEBLE


**Localización:**  
Polígono 15 Parcela 9027  
ARROYO LOS ARENALES. JIMENA DE LA FRONTERA (CÁDIZ)

**Clase:** RÚSTICO  
**Uso principal:** Agrario  
**Superficie construida:**  
**Año construcción:**

### CULTIVO

Subparcela	Cultivo/aprovechamiento	Intensidad Productiva	Superficie m <sup>2</sup>
0	I-Improductivo	00	3.209

Este documento no es una certificación catastral, pero sus datos pueden ser verificados a través del "Acceso a datos catastrales no protegidos de la SEC"



GOBIERNO DE ESPAÑA

VICEPRESIDENCIA PRIMERA DEL GOBIERNO MINISTERIO DE HACIENDA

SECRETARÍA DE ESTADO DE HACIENDA

DIRECCIÓN GENERAL DEL CATASTRO

# CONSULTA DESCRIPTIVA Y GRÁFICA DE DATOS CATASTRALES DE BIEN INMUEBLE

Referencia catastral: 11021A015000420000DD

## DATOS DESCRIPTIVOS DEL INMUEBLE

**Localización:**  
Polígono 15 Parcela 42  
HORTUJICA. JIMENA DE LA FRONTERA [CÁDIZ]

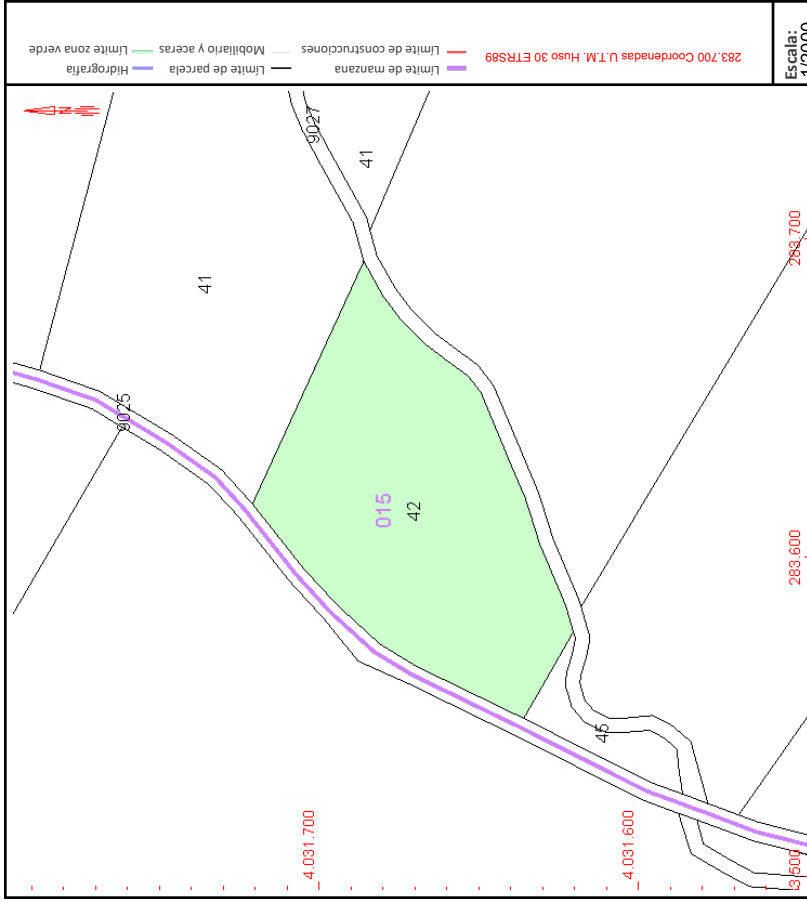
**Clase:** RÚSTICO  
**Uso principal:** Agrario  
**Superficie construida:**  
**Año construcción:**

### CULTIVO

Subparcela	Cultivo/aprovechamiento	Intensidad Productiva	Superficie m <sup>2</sup>
0	E-Pastos	01	7.504

## PARCELA

**Superficie gráfica:** 7.504 m<sup>2</sup>  
**Participación del inmueble:** 100,00 %  
**Tipo:**



Este documento no es una certificación catastral, pero sus datos pueden ser verificados a través del "Acceso a datos catastrales no protegidos de la SEC"



GOBIERNO DE ESPAÑA

VICEPRESIDENCIA PRIMERA DEL GOBIERNO MINISTERIO DE HACIENDA

SECRETARÍA DE ESTADO DE HACIENDA

DIRECCIÓN GENERAL DEL CATASTRO

# CONSULTA DESCRIPTIVA Y GRÁFICA DE DATOS CATASTRALES DE BIEN INMUEBLE

Referencia catastral: 11021A017000670000DU

## DATOS DESCRIPTIVOS DEL INMUEBLE

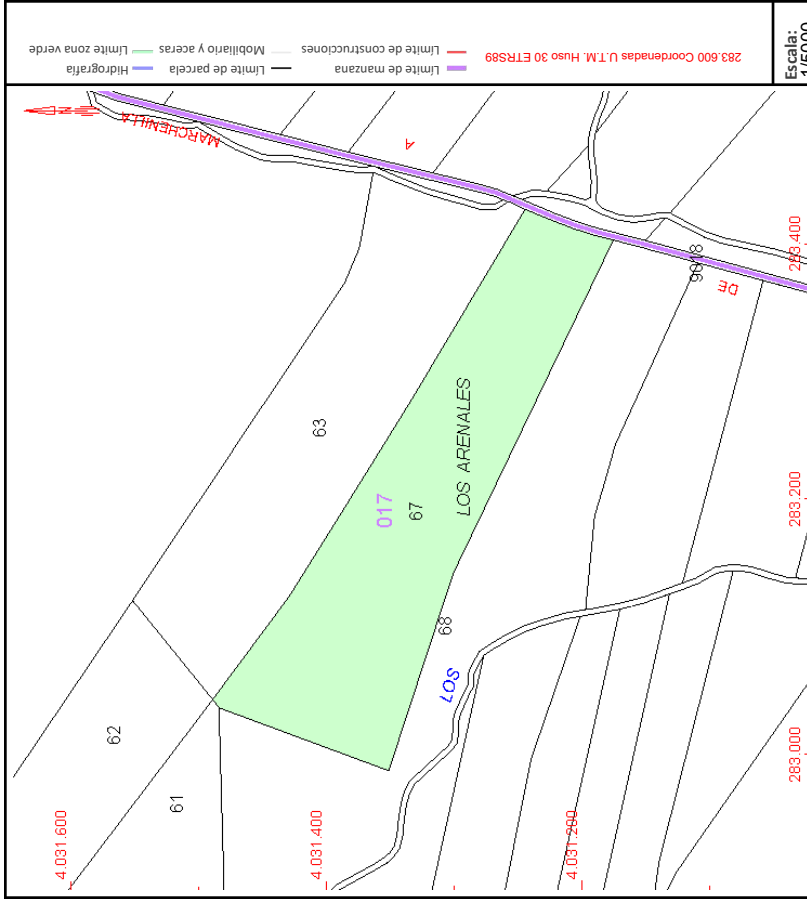
**Localización:**  
Polígono 17 Parcela 67  
LOS ARENALES. JIMENA DE LA FRONTERA [CÁDIZ]

**Clase:** RÚSTICO  
**Uso principal:** Agrario  
**Superficie construida:**  
**Año construcción:**

Subparcela	Cultivo/aprovechamiento	Intensidad Productiva	Superficie m <sup>2</sup>
0	C- Labor o Labradío seco	02	44.804

## PARCELA

**Superficie gráfica:** 44.804 m<sup>2</sup>  
**Participación del inmueble:** 100,00 %  
**Tipo:**

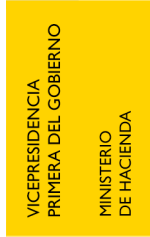


Este documento no es una certificación catastral, pero sus datos pueden ser verificados a través del "Acceso a datos catastrales no protegidos de la SEC"






GOBIERNO DE ESPAÑA



VICEPRESIDENCIA PRIMERA DEL GOBIERNO MINISTERIO DE HACIENDA



SECRETARÍA DE ESTADO DE HACIENDA DIRECCIÓN GENERAL DEL CATASTRO

# CONSULTA DESCRIPTIVA Y GRÁFICA DE DATOS CATASTRALES DE BIEN INMUEBLE

Referencia catastral: 11021A017000420000DB

## DATOS DESCRIPTIVOS DEL INMUEBLE

**Localización:**  
Polígono 17 Parcela 42  
HORTUJICA. JIMENA DE LA FRONTERA [CÁDIZ]

**Clase:** RÚSTICO  
**Uso principal:** Agrario  
**Superficie construida:** 167 m<sup>2</sup>  
**Año construcción:** 1950

### CONSTRUCCIÓN

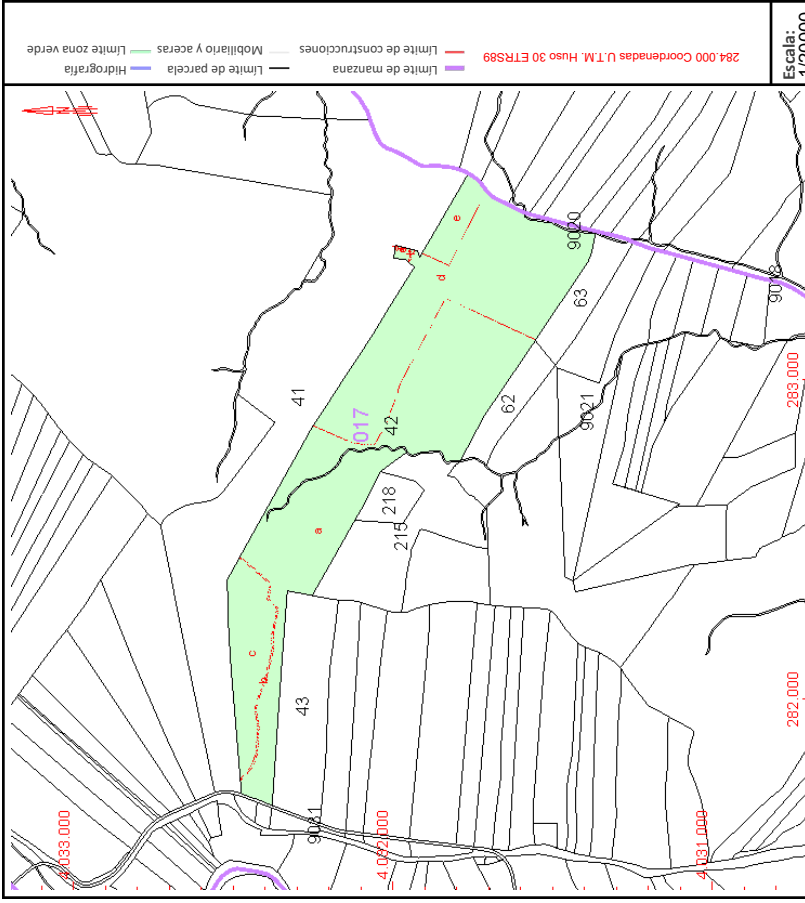
Destino	Escalera/Planta/Puerta	Superficie m <sup>2</sup>
AGRARIO	1/00/01	64
AGRARIO	1/00/01	103

### CULTIVO

Subparcela	Cultivo/aprovechamiento	Intensidad Productiva	Superficie m <sup>2</sup>
a	E- Pastos	01	302.557
b	I- Improductivo	00	3.576
c	E- Pastos	01	64.152
d	C- Labor o Labradío secoano	03	224.940
e	E- Pastos	01	23.133

## PARCELA

**Superficie gráfica:** 618.525 m<sup>2</sup>  
**Participación del inmueble:** 100,00 %  
**Tipo:** Parcela construida sin división horizontal



Este documento no es una certificación catastral, pero sus datos pueden ser verificados a través del "Acceso a datos catastrales no protegidos de la SEC"



GOBIERNO DE ESPAÑA

VICEPRESIDENCIA PRIMERA DEL GOBIERNO MINISTERIO DE HACIENDA

SECRETARÍA DE ESTADO DE HACIENDA

DIRECCIÓN GENERAL DEL CATASTRO

# CONSULTA DESCRIPTIVA Y GRÁFICA DE DATOS CATASTRALES DE BIEN INMUEBLE

Referencia catastral: 11021A0170006300000DJ

## DATOS DESCRIPTIVOS DEL INMUEBLE

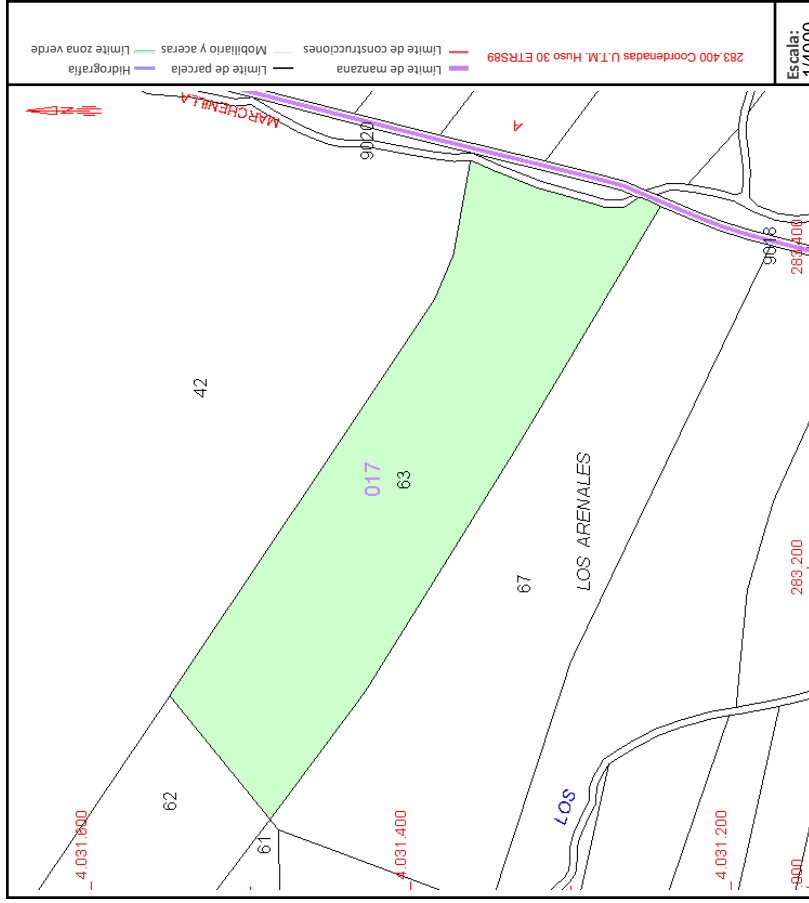
**Localización:**  
Polígono 17 Parcela 63  
HORTUJICA. JIMENA DE LA FRONTERA [CÁDIZ]

**Clase:** RÚSTICO  
**Uso principal:** Agrario  
**Superficie construida:**  
**Año construcción:**

Subparcela	Cultivo/aprovechamiento	Intensidad Productiva	Superficie m <sup>2</sup>
0	C- Labor o Labradío seco	03	40.903

## PARCELA

**Superficie gráfica:** 40.903 m<sup>2</sup>  
**Participación del inmueble:** 100,00 %  
**Tipo:**



Este documento no es una certificación catastral, pero sus datos pueden ser verificados a través del "Acceso a datos catastrales no protegidos de la SEC"



VICEPRESIDENCIA  
PRIMERA DEL GOBIERNO  
MINISTERIO  
DE HACIENDA

SECRETARÍA DE ESTADO  
DE HACIENDA

DIRECCIÓN GENERAL  
DEL CATASTRO

# CONSULTA DESCRIPTIVA Y GRÁFICA DE DATOS CATASTRALES DE BIEN INMUEBLE

Referencia catastral: 11021A0170902000000DD

## DATOS DESCRIPTIVOS DEL INMUEBLE

**Localización:**  
Polígono 17 Parcela 9020  
ARROYO LOS ARENALES. JIMENA DE LA FRONTERA (CÁDIZ)

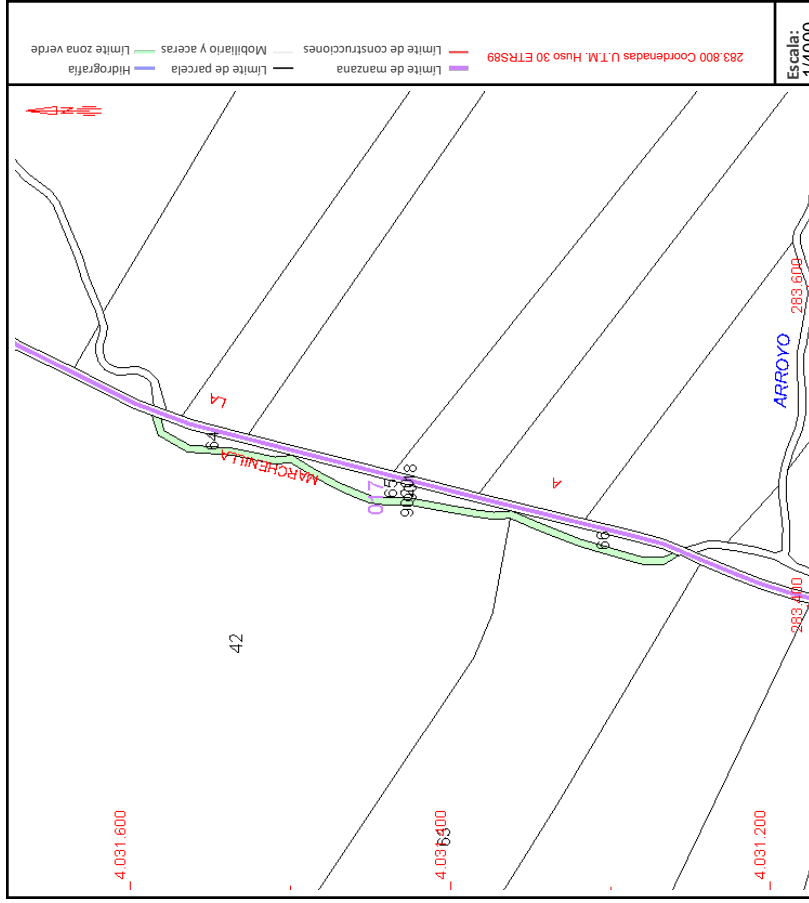
**Clase:** RÚSTICO  
**Uso principal:** Agrario  
**Superficie construida:**  
**Año construcción:**

### CULTIVO

Subparcela	Cultivo/aprovechamiento	Intensidad Productiva	Superficie m <sup>2</sup>
0	I- Improductivo	00	1.574

## PARCELA

**Superficie gráfica:** 1.565 m<sup>2</sup>  
**Participación del inmueble:** 100,00 %  
**Tipo:**



Este documento no es una certificación catastral, pero sus datos pueden ser verificados a través del "Acceso a datos catastrales no protegidos de la SEC"



VICEPRESIDENCIA  
PRIMERA DEL GOBIERNO  
MINISTERIO  
DE HACIENDA

SECRETARÍA DE ESTADO  
DE HACIENDA

DIRECCIÓN GENERAL  
DEL CATASTRO

# CONSULTA DESCRIPTIVA Y GRÁFICA DE DATOS CATASTRALES DE BIEN INMUEBLE

Referencia catastral: 11021A0170006500000DS

## DATOS DESCRIPTIVOS DEL INMUEBLE

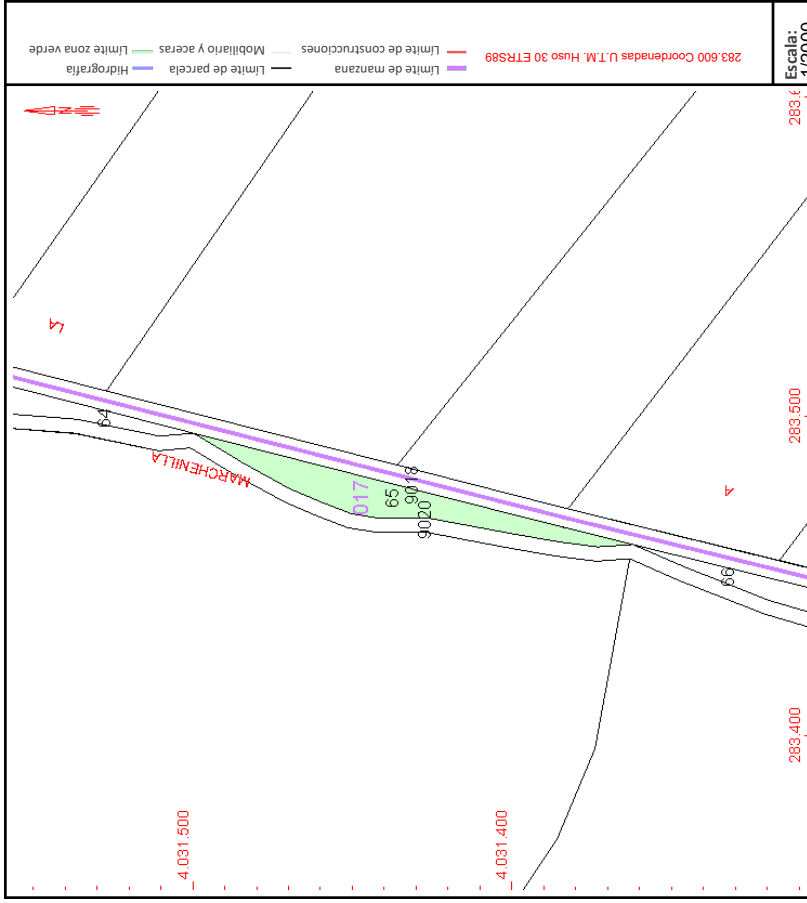
**Localización:**  
Polígono 17 Parcela 65  
HORTUJICA. JIMENA DE LA FRONTERA [CÁDIZ]

**Clase:** RÚSTICO  
**Uso principal:** Agrario  
**Superficie construida:**  
**Año construcción:**


Subparcela	Cultivo/aprovechamiento	Intensidad Productiva	Superficie m <sup>2</sup>
0	E-Pastos	01	960

## PARCELA

**Superficie gráfica:** 960 m<sup>2</sup>  
**Participación del inmueble:** 100,00 %  
**Tipo:**



Este documento no es una certificación catastral, pero sus datos pueden ser verificados a través del "Acceso a datos catastrales no protegidos de la SEC"



VICEPRESIDENCIA  
PRIMERA DEL GOBIERNO  
MINISTERIO  
DE HACIENDA

SECRETARÍA DE ESTADO  
DE HACIENDA  
DIRECCIÓN GENERAL  
DEL CATASTRO

# CONSULTA DESCRIPTIVA Y GRÁFICA DE DATOS CATASTRALES DE BIEN INMUEBLE

Referencia catastral: 11021A0170006600000DZ

## DATOS DESCRIPTIVOS DEL INMUEBLE

**Localización:**  
Polígono 17 Parcela 66  
HORTUJICA. JIMENA DE LA FRONTERA [CÁDIZ]

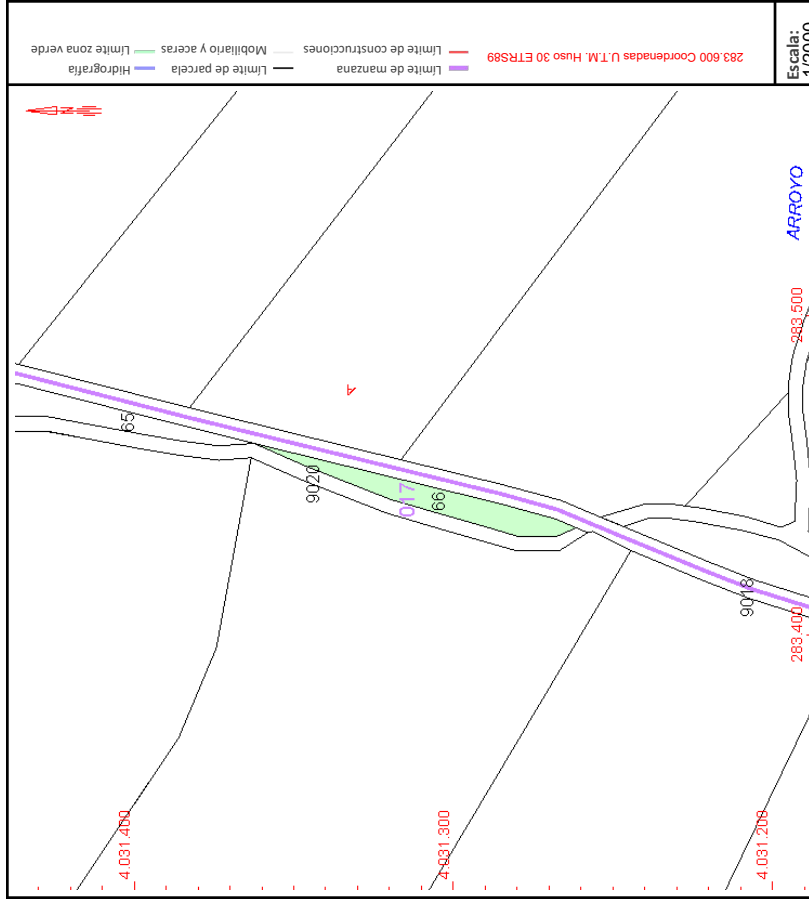
**Clase:** RÚSTICO  
**Uso principal:** Agrario  
**Superficie construida:**  
**Año construcción:**

### CULTIVO

Subparcela	Cultivo/aprovechamiento	Intensidad Productiva	Superficie m <sup>2</sup>
0	C- Labor o Labradío seco	03	578

## PARCELA

**Superficie gráfica:** 578 m<sup>2</sup>  
**Participación del inmueble:** 100,00 %  
**Tipo:**



Este documento no es una certificación catastral, pero sus datos pueden ser verificados a través del "Acceso a datos catastrales no protegidos de la SEC"



VICEPRESIDENCIA  
PRIMERA DEL GOBIERNO  
MINISTERIO  
DE HACIENDA

SECRETARÍA DE ESTADO  
DE HACIENDA

DIRECCIÓN GENERAL  
DEL CATASTRO

# CONSULTA DESCRIPTIVA Y GRÁFICA DE DATOS CATASTRALES DE BIEN INMUEBLE

Referencia catastral: 11021A0150004900000DU

## DATOS DESCRIPTIVOS DEL INMUEBLE

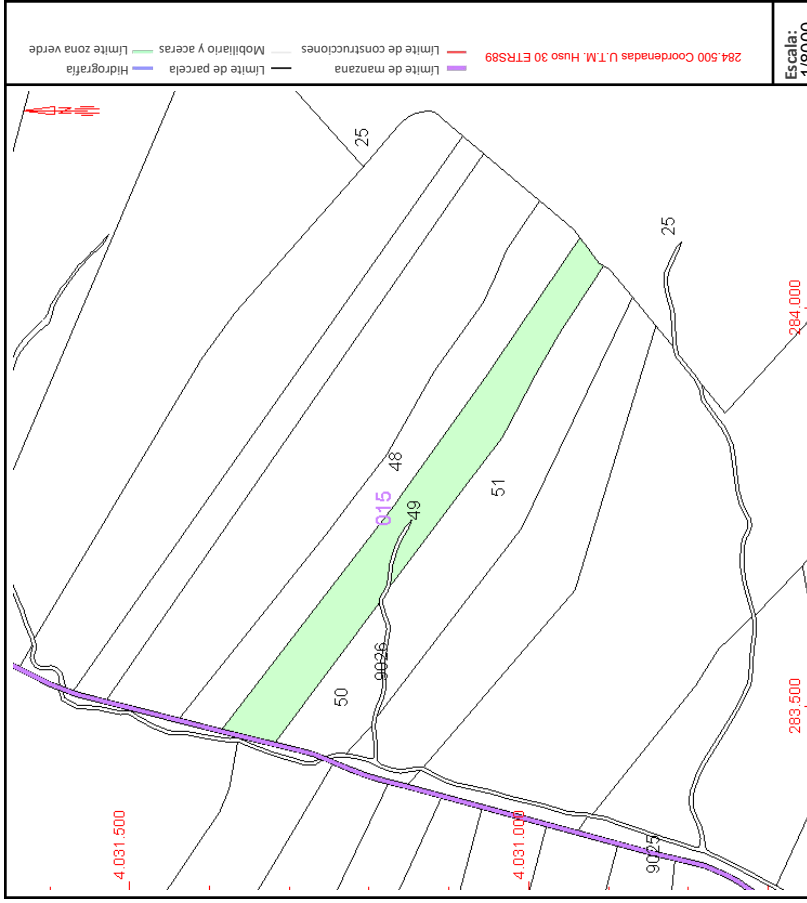
**Localización:**  
Polígono 15 Parcela 49  
SANCHO. JIMENA DE LA FRONTERA [CÁDIZ]

**Clase:** RÚSTICO  
**Uso principal:** Agrario  
**Superficie construida:**  
**Año construcción:**

Subparcela	Cultivo/aprovechamiento	Intensidad Productiva	Superficie m <sup>2</sup>
0	E- Pastos	01	41.196

## PARCELA

**Superficie gráfica:** 41.196 m<sup>2</sup>  
**Participación del inmueble:** 100,00 %  
**Tipo:**



Este documento no es una certificación catastral, pero sus datos pueden ser verificados a través del "Acceso a datos catastrales no protegidos de la SEC"



VICEPRESIDENCIA  
PRIMERA DEL GOBIERNO  
MINISTERIO  
DE HACIENDA

SECRETARÍA DE ESTADO  
DE HACIENDA

DIRECCIÓN GENERAL  
DEL CATASTRO

# CONSULTA DESCRIPTIVA Y GRÁFICA DE DATOS CATASTRALES DE BIEN INMUEBLE

Referencia catastral: 11021A01500050000000DS

## DATOS DESCRIPTIVOS DEL INMUEBLE

**Localización:**  
Polígono 15 Parcela 50  
SANCHO. JIMENA DE LA FRONTERA [CÁDIZ]

**Clase:** RÚSTICO  
**Uso principal:** Agrario  
**Superficie construida:** 108 m2  
**Año construcción:** 2004

### CONSTRUCCIÓN

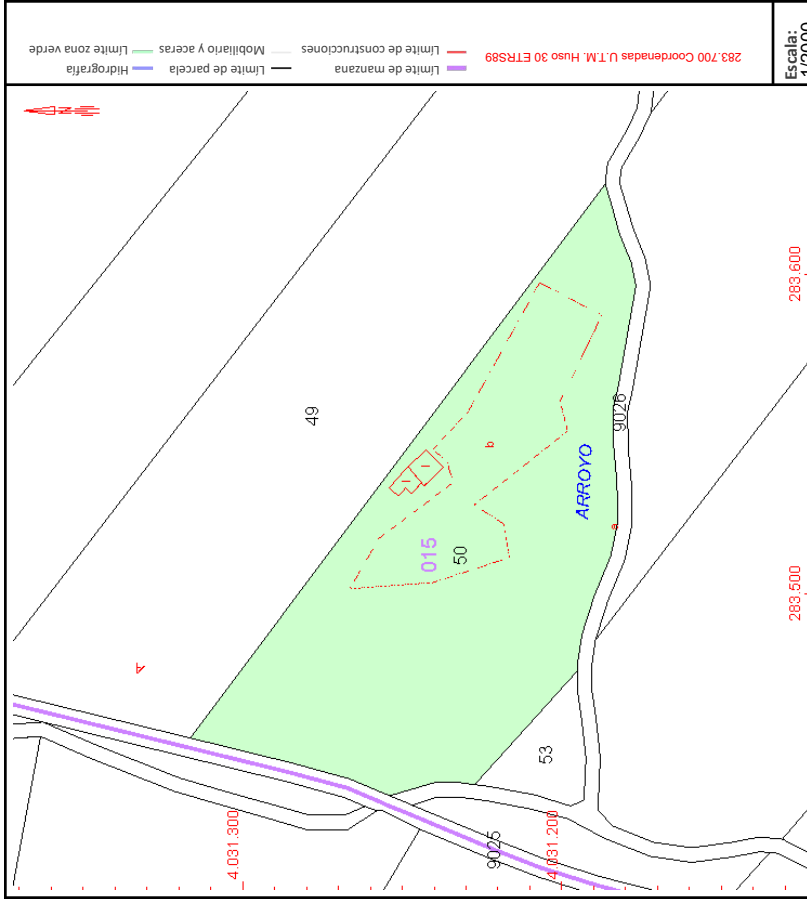
Destino	Escalera/Planta/Puerta	Superficie m <sup>2</sup>
INDUSTRIAL		62
INDUSTRIAL		46

### CULTIVO

Subparcela	Cultivo/aprovechamiento	Intensidad Productiva	Superficie m <sup>2</sup>
a	E- PASTIZAL	04	9.591
b	E- PASTIZAL	04	2.548

## PARCELA

**Superficie gráfica:** 12.247 m2  
**Participación del inmueble:** 100,00 %  
**Tipo:** Parcela construida sin división horizontal



Este documento no es una certificación catastral, pero sus datos pueden ser verificados a través del "Acceso a datos catastrales no protegidos de la SEC"



VICEPRESIDENCIA  
PRIMERA DEL GOBIERNO  
MINISTERIO  
DE HACIENDA

SECRETARÍA DE ESTADO  
DE HACIENDA

DIRECCIÓN GENERAL  
DEL CATASTRO

# CONSULTA DESCRIPTIVA Y GRÁFICA DE DATOS CATASTRALES DE BIEN INMUEBLE

Referencia catastral: 11021A015090260000DF

## DATOS DESCRIPTIVOS DEL INMUEBLE

**Localización:**  
Polígono 15 Parcela 9026  
ARROYO LOS ARENALES. JIMENA DE LA FRONTERA (CÁDIZ)

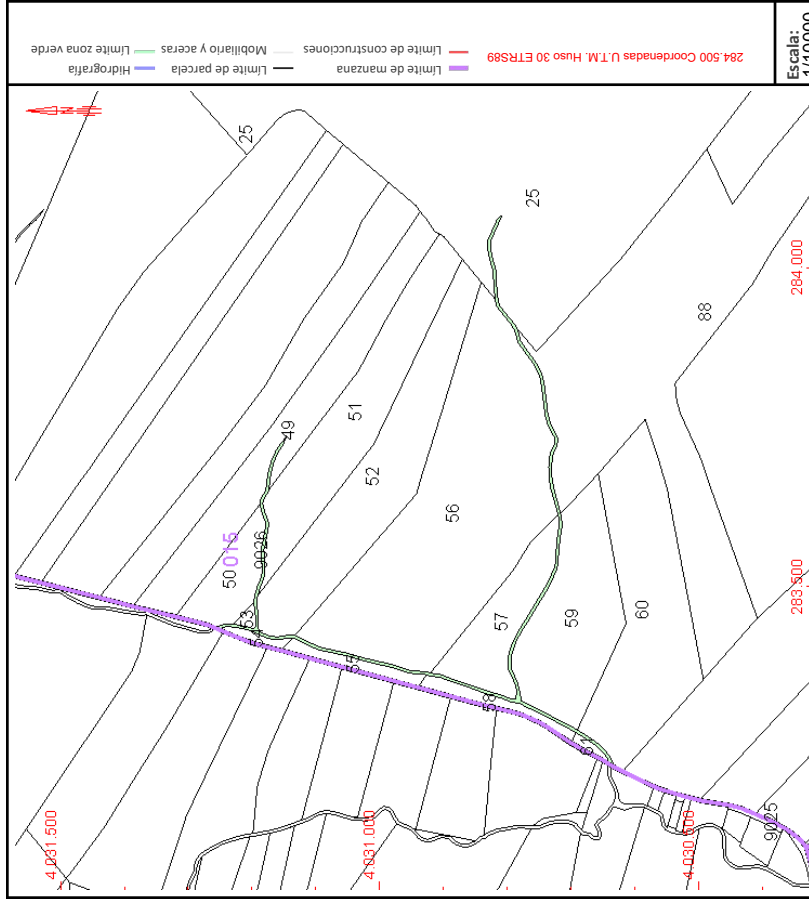
**Clase:** RÚSTICO  
**Uso principal:** Agrario  
**Superficie construida:**  
**Año construcción:**

### CULTIVO

Subparcela	Cultivo/aprovechamiento	Intensidad Productiva	Superficie m <sup>2</sup>
0	I- Improductivo	00	8.086


## PARCELA

**Superficie gráfica:** 8.091 m<sup>2</sup>  
**Participación del inmueble:** 100,00 %  
**Tipo:**



Este documento no es una certificación catastral, pero sus datos pueden ser verificados a través del "Acceso a datos catastrales no protegidos de la SEC"





VICEPRESIDENCIA  
PRIMERA DEL GOBIERNO  
MINISTERIO  
DE HACIENDA

SECRETARÍA DE ESTADO  
DE HACIENDA  
DIRECCIÓN GENERAL  
DEL CATASTRO

# CONSULTA DESCRIPTIVA Y GRÁFICA DE DATOS CATASTRALES DE BIEN INMUEBLE

Referencia catastral: 11021A01500054.00000DW

## DATOS DESCRIPTIVOS DEL INMUEBLE

**Localización:**  
Polígono 15 Parcela 54  
SANCHO. JIMENA DE LA FRONTERA [CÁDIZ]

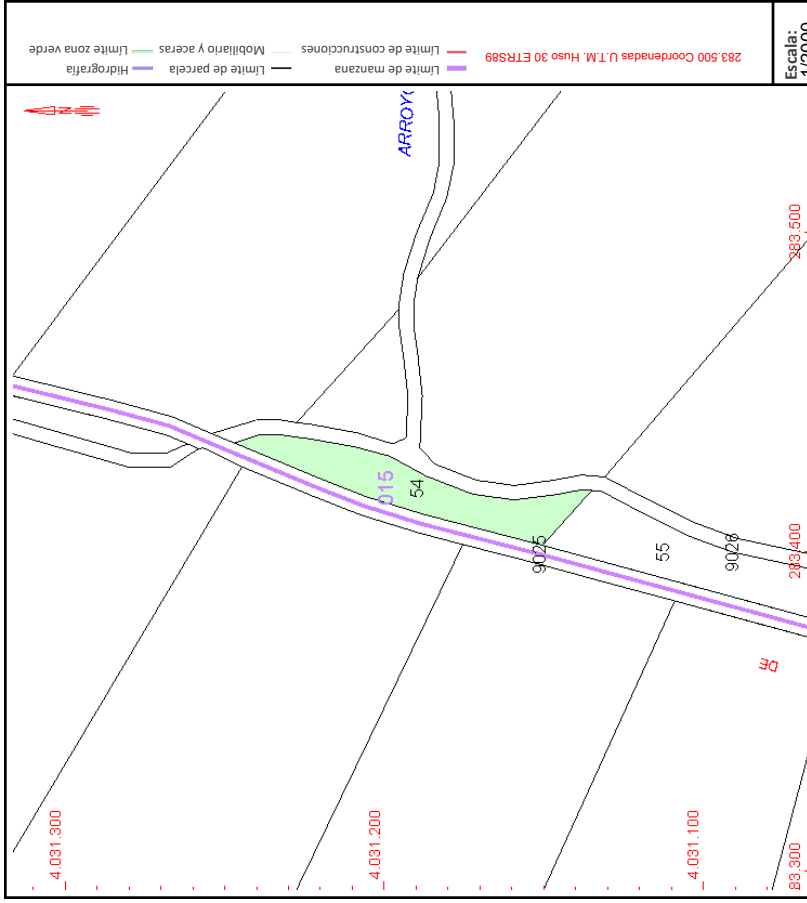
**Clase:** RÚSTICO  
**Uso principal:** Agrario  
**Superficie construida:**  
**Año construcción:**

### CULTIVO

Subparcela	Cultivo/aprovechamiento	Intensidad Productiva	Superficie m <sup>2</sup>
0	E-Pastos	01	1.203

## PARCELA

**Superficie gráfica:** 1.203 m<sup>2</sup>  
**Participación del inmueble:** 100,00 %  
**Tipo:**



Este documento no es una certificación catastral, pero sus datos pueden ser verificados a través del "Acceso a datos catastrales no protegidos de la SEC"



VICEPRESIDENCIA  
PRIMERA DEL GOBIERNO  
MINISTERIO  
DE HACIENDA

SECRETARÍA DE ESTADO  
DE HACIENDA

DIRECCIÓN GENERAL  
DEL CATASTRO

# CONSULTA DESCRIPTIVA Y GRÁFICA DE DATOS CATASTRALES DE BIEN INMUEBLE

Referencia catastral: 11021A015000550000DA

## DATOS DESCRIPTIVOS DEL INMUEBLE

**Localización:**  
Polígono 15 Parcela 55  
SANCHO. JIMENA DE LA FRONTERA [CÁDIZ]

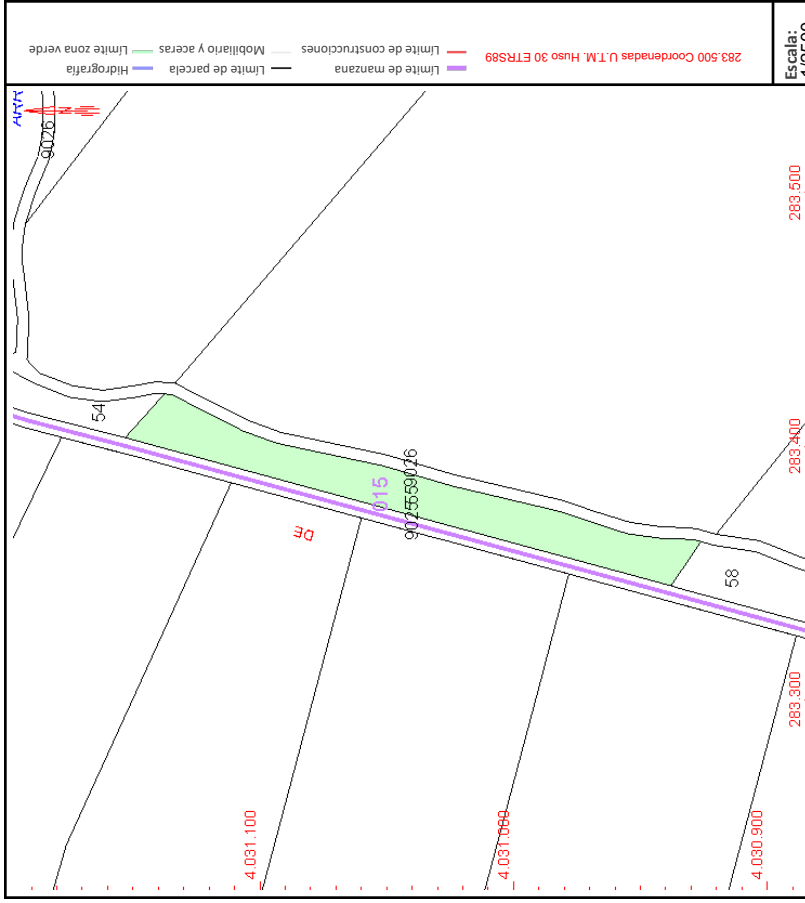
**Clase:** RÚSTICO  
**Uso principal:** Agrario  
**Superficie construida:**  
**Año construcción:**

### CULTIVO

Subparcela	Cultivo/aprovechamiento	Intensidad Productiva	Superficie m <sup>2</sup>
0	E- Pastos	01	3.532

## PARCELA

**Superficie gráfica:** 3.532 m<sup>2</sup>  
**Participación del inmueble:** 100,00 %  
**Tipo:**



Este documento no es una certificación catastral, pero sus datos pueden ser verificados a través del "Acceso a datos catastrales no protegidos de la SEC"



VICEPRESIDENCIA  
PRIMERA DEL GOBIERNO  
MINISTERIO  
DE HACIENDA

SECRETARÍA DE ESTADO  
DE HACIENDA

DIRECCIÓN GENERAL  
DEL CATASTRO

# CONSULTA DESCRIPTIVA Y GRÁFICA DE DATOS CATASTRALES DE BIEN INMUEBLE

Referencia catastral: 11021A015000580000DDG

## DATOS DESCRIPTIVOS DEL INMUEBLE

**Localización:**  
Polígono 15 Parcela 58  
SANCHO. JIMENA DE LA FRONTERA [CÁDIZ]

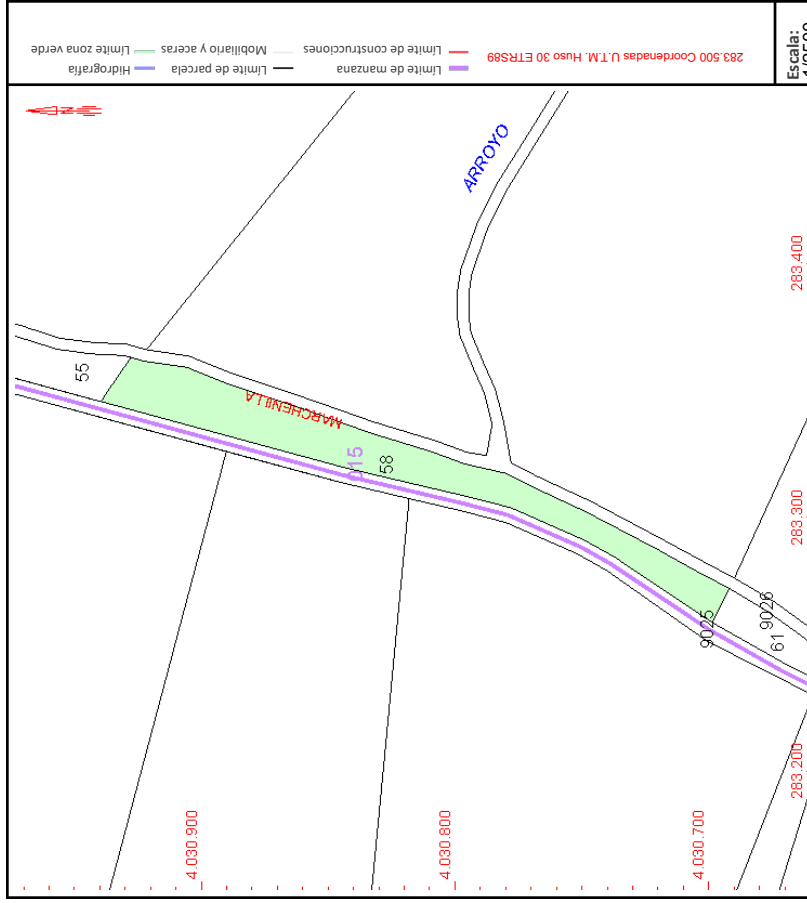
**Clase:** RÚSTICO  
**Uso principal:** Agrario  
**Superficie construida:**  
**Año construcción:**

### CULTIVO


Subparcela	Cultivo/aprovechamiento	Intensidad Productiva	Superficie m <sup>2</sup>
0	E- Pastos	01	3.798

## PARCELA

**Superficie gráfica:** 3.798 m<sup>2</sup>  
**Participación del inmueble:** 100,00 %  
**Tipo:**



Este documento no es una certificación catastral, pero sus datos pueden ser verificados a través del "Acceso a datos catastrales no protegidos de la SEC"



GOBIERNO DE ESPAÑA

VICEPRESIDENCIA PRIMERA DEL GOBIERNO MINISTERIO DE HACIENDA

SECRETARÍA DE ESTADO DE HACIENDA DIRECCIÓN GENERAL DEL CATASTRO

# CONSULTA DESCRIPTIVA Y GRÁFICA DE DATOS CATASTRALES DE BIEN INMUEBLE

Referencia catastral: 11021A015000610000DG

## DATOS DESCRIPTIVOS DEL INMUEBLE

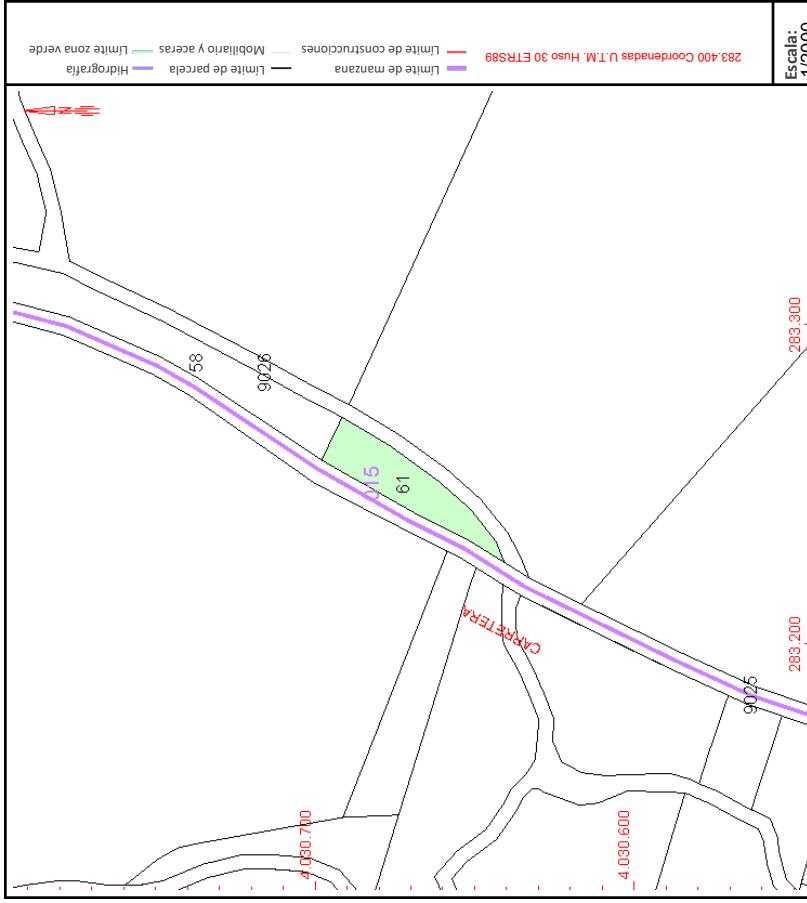
**Localización:**  
Polígono 15 Parcela 61  
SANCHO. JIMENA DE LA FRONTERA [CÁDIZ]

**Clase:** RÚSTICO  
**Uso principal:** Agrario  
**Superficie construida:**  
**Año construcción:**


CULTIVO		Intensidad Productiva	Superficie m <sup>2</sup>
Subparcela	Cultivo/aprovechamiento	03	726
0	C- Labor o Labradío seco		

## PARCELA

**Superficie gráfica:** 726 m<sup>2</sup>  
**Participación del inmueble:** 100,00 %  
**Tipo:**



Este documento no es una certificación catastral, pero sus datos pueden ser verificados a través del "Acceso a datos catastrales no protegidos de la SEC"



VICEPRESIDENCIA  
PRIMERA DEL GOBIERNO  
MINISTERIO  
DE HACIENDA

SECRETARÍA DE ESTADO  
DE HACIENDA

DIRECCIÓN GENERAL  
DEL CATASTRO

# CONSULTA DESCRIPTIVA Y GRÁFICA DE DATOS CATASTRALES DE BIEN INMUEBLE

Referencia catastral: 11021A0150006000000D

## DATOS DESCRIPTIVOS DEL INMUEBLE

**Localización:**  
Polígono 15 Parcela 60  
SANCHO. JIMENA DE LA FRONTERA [CÁDIZ]

**Clase:** RÚSTICO  
**Uso principal:** Agrario  
**Superficie construida:**  
**Año construcción:**

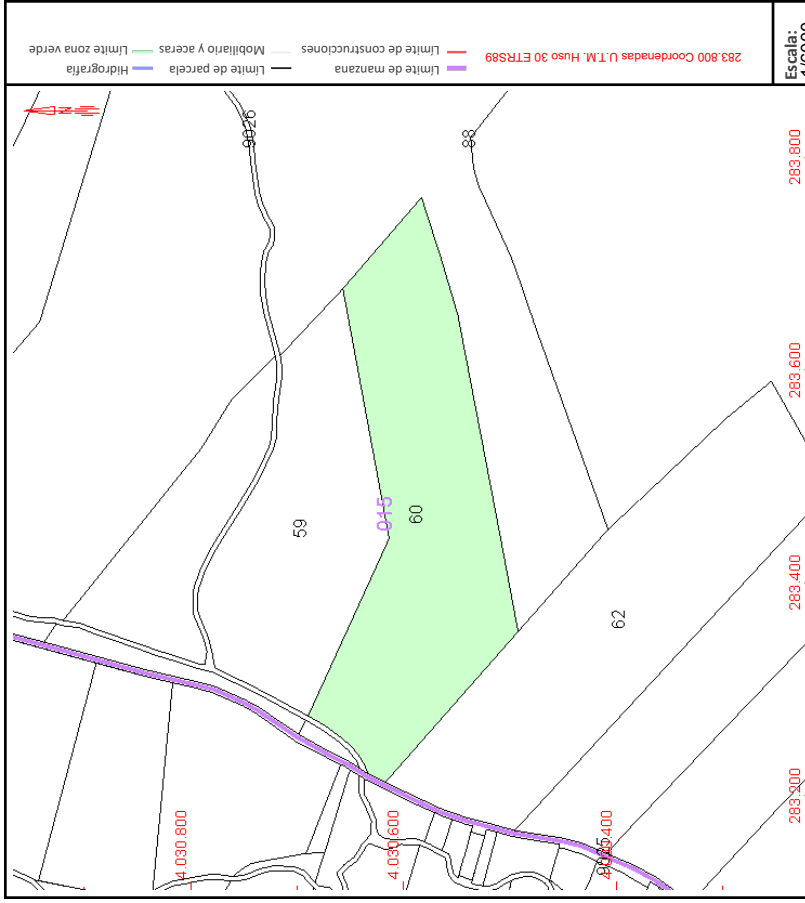
CULTIVO	
Subparcela	Superficie m <sup>2</sup>
0	55.484

Cultivo/aprovechamiento  
C- Labor o Labradío seco

Intensidad Productiva  
03


## PARCELA

**Superficie gráfica:** 55.484 m<sup>2</sup>  
**Participación del inmueble:** 100,00 %  
**Tipo:**



CULTIVO	
Subparcela	Superficie m <sup>2</sup>
0	55.484

Este documento no es una certificación catastral, pero sus datos pueden ser verificados a través del "Acceso a datos catastrales no protegidos de la SEC"



VICEPRESIDENCIA  
PRIMERA DEL GOBIERNO  
MINISTERIO  
DE HACIENDA

SECRETARÍA DE ESTADO  
DE HACIENDA  
DIRECCIÓN GENERAL  
DEL CATASTRO

# CONSULTA DESCRIPTIVA Y GRÁFICA DE DATOS CATASTRALES DE BIEN INMUEBLE

Referencia catastral: 11021A015000620000DQ

## DATOS DESCRIPTIVOS DEL INMUEBLE

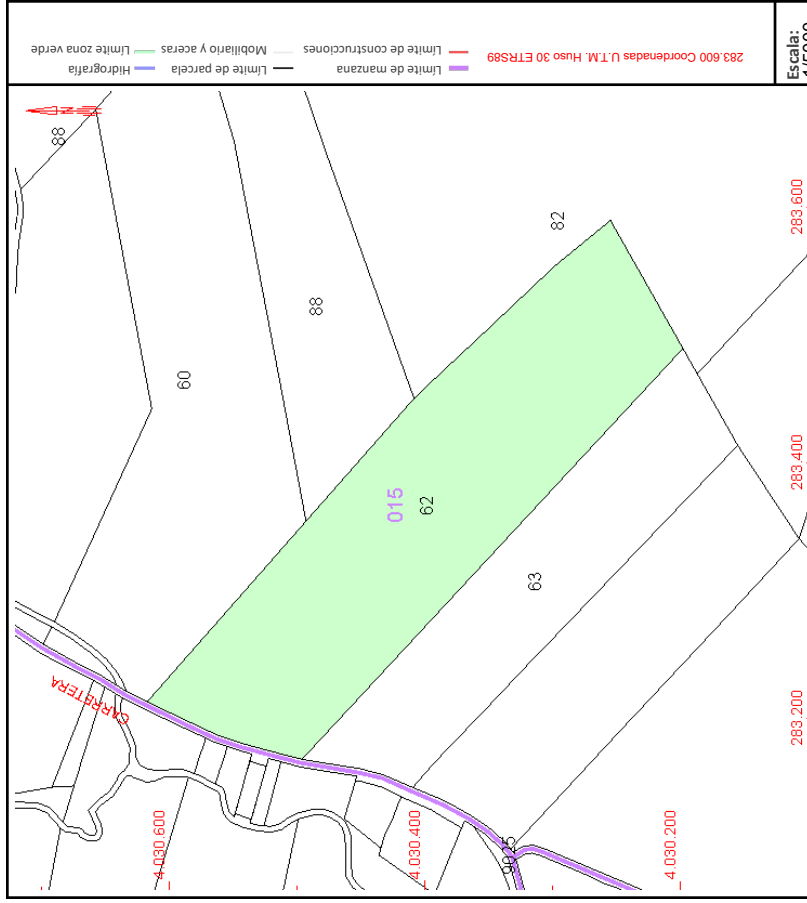
**Localización:**  
Polígono 15 Parcela 62  
SANCHO. JIMENA DE LA FRONTERA [CÁDIZ]

**Clase:** RÚSTICO  
**Uso principal:** Agrario  
**Superficie construida:**  
**Año construcción:**

CULTIVO		Intensidad Productiva	Superficie m <sup>2</sup>
Subparcela	Cultivo/aprovechamiento	03	59.390
0	C-Labor o Labradío seco		

## PARCELA

**Superficie gráfica:** 59.390 m<sup>2</sup>  
**Participación del inmueble:** 100,00 %  
**Tipo:**



Este documento no es una certificación catastral, pero sus datos pueden ser verificados a través del "Acceso a datos catastrales no protegidos de la SEC"



VICEPRESIDENCIA  
PRIMERA DEL GOBIERNO  
MINISTERIO  
DE HACIENDA

SECRETARÍA DE ESTADO  
DE HACIENDA

DIRECCIÓN GENERAL  
DEL CATASTRO

# CONSULTA DESCRIPTIVA Y GRÁFICA DE DATOS CATASTRALES DE BIEN INMUEBLE

Referencia catastral: 11021A0150006300000DP

## DATOS DESCRIPTIVOS DEL INMUEBLE

**Localización:**  
DS SANCHO EL Polígono 15 Parcela 63  
SANCHO. 11330 JIMENA DE LA FRONTERA [CÁDIZ]

**Clase:** RÚSTICO  
**Uso principal:** Agrario  
**Superficie construida:** 165 m2  
**Año construcción:** 2004

### CONSTRUCCIÓN

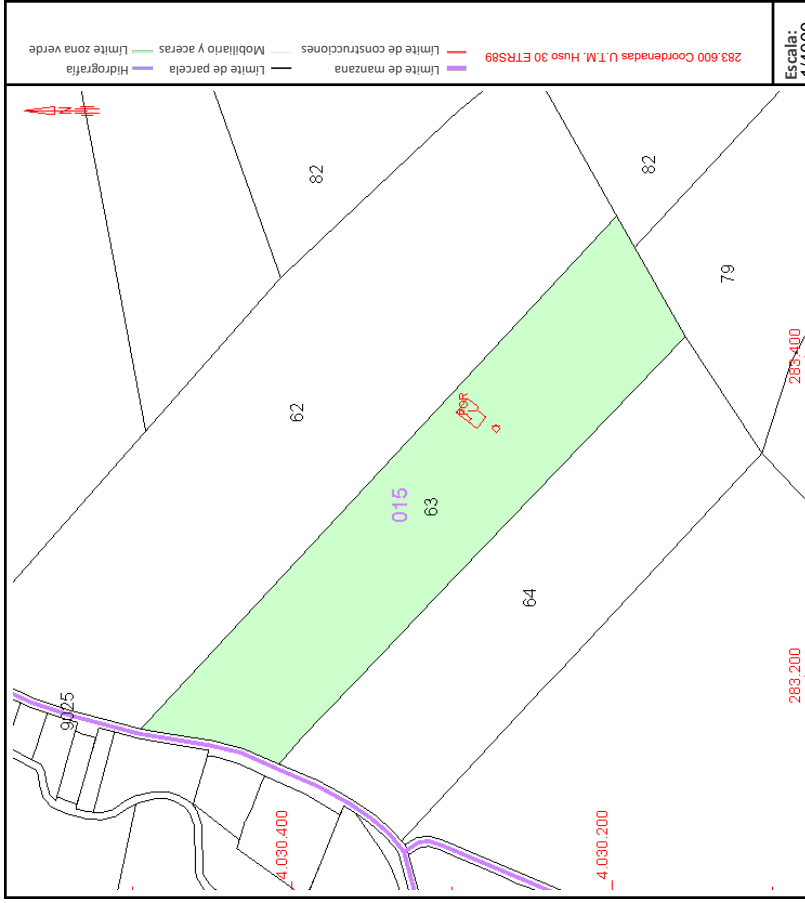
Destino	Escalera/Planta/Puerta	Superficie m <sup>2</sup>
VIVIENDA	1/00/01	141
SOFORT. 50%	1/00/01	13
ALMACEN	1/00/01	11

### CULTIVO

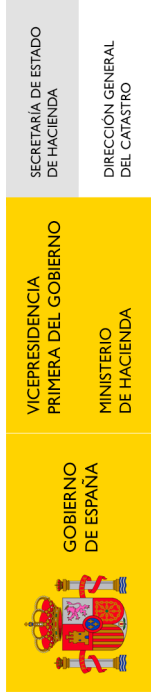
Subparcela	Cultivo/aprovechamiento	Intensidad Productiva	Superficie m <sup>2</sup>
0	C- Labor o Labradío secoano	03	31.926

## PARCELA

**Superficie gráfica:** 32.104 m2  
**Participación del inmueble:** 100,00 %  
**Tipo:** Parcela construida sin división horizontal



Este documento no es una certificación catastral, pero sus datos pueden ser verificados a través del "Acceso a datos catastrales no protegidos de la SEC"



VICEPRESIDENCIA  
PRIMERA DEL GOBIERNO  
MINISTERIO  
DE HACIENDA

SECRETARÍA DE ESTADO  
DE HACIENDA

DIRECCIÓN GENERAL  
DEL CATASTRO

# CONSULTA DESCRIPTIVA Y GRÁFICA DE DATOS CATASTRALES DE BIEN INMUEBLE

Referencia catastral: 11021A015000064.00000DL

## DATOS DESCRIPTIVOS DEL INMUEBLE

**Localización:**  
DS SANCHO EL Polígono 15 Parcela 64  
SANCHO. 11330 JIMENA DE LA FRONTERA [CÁDIZ]

**Clase:** RÚSTICO  
**Uso principal:** Agrario  
**Superficie construida:** 472 m2  
**Año construcción:** 1998

### CONSTRUCCIÓN

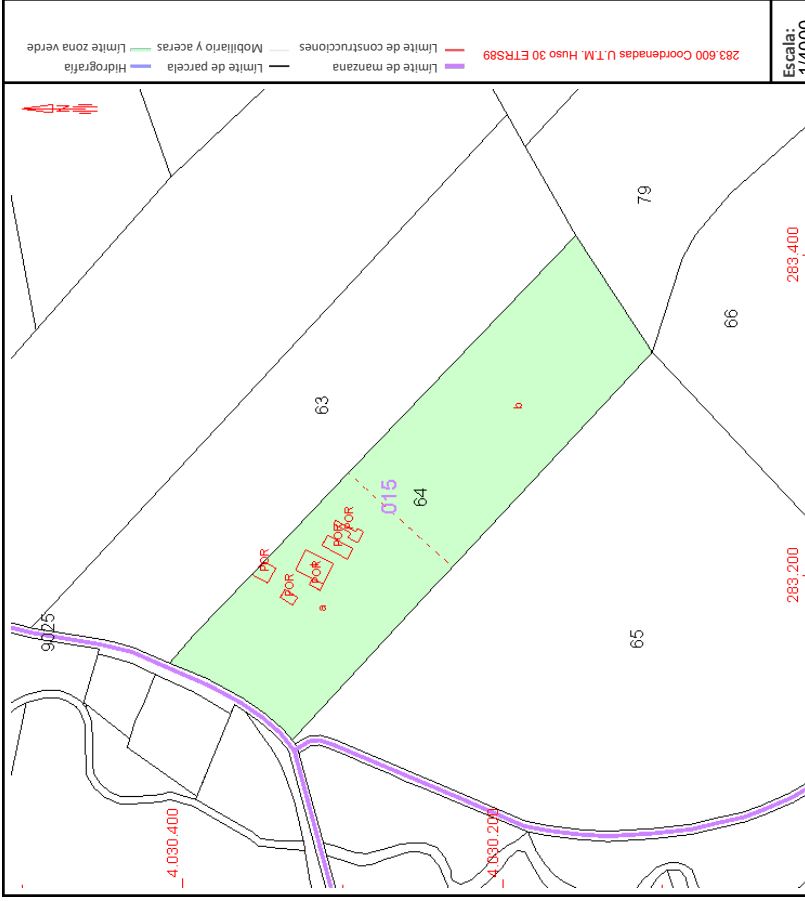
Destino	Escalera/Planta/Puerta	Superficie m <sup>2</sup>
AGRARIO	1/00/01	274
AGRARIO	1/00/02	17
AGRARIO	2/00/01	76
AGRARIO	3/00/01	66
AGRARIO	4/00/01	26
AGRARIO	5/00/01	13

### CULTIVO

Subparcela	Cultivo/aprovechamiento	Intensidad Productiva	Superficie m <sup>2</sup>
a	C- Labor o Labradío secoano	03	12.796
b	E- Pastos	01	16.822

## PARCELA

**Superficie gráfica:** 30.289 m2  
**Participación del inmueble:** 100,00 %  
**Tipo:** Parcela construida sin división horizontal



Este documento no es una certificación catastral, pero sus datos pueden ser verificados a través del "Acceso a datos catastrales no protegidos de la SEC"





VICEPRESIDENCIA  
PRIMERA DEL GOBIERNO  
MINISTERIO  
DE HACIENDA

SECRETARÍA DE ESTADO  
DE HACIENDA

DIRECCIÓN GENERAL  
DEL CATASTRO

# CONSULTA DESCRIPTIVA Y GRÁFICA DE DATOS CATASTRALES DE BIEN INMUEBLE

Referencia catastral: 11021A01500006500000DT

## DATOS DESCRIPTIVOS DEL INMUEBLE

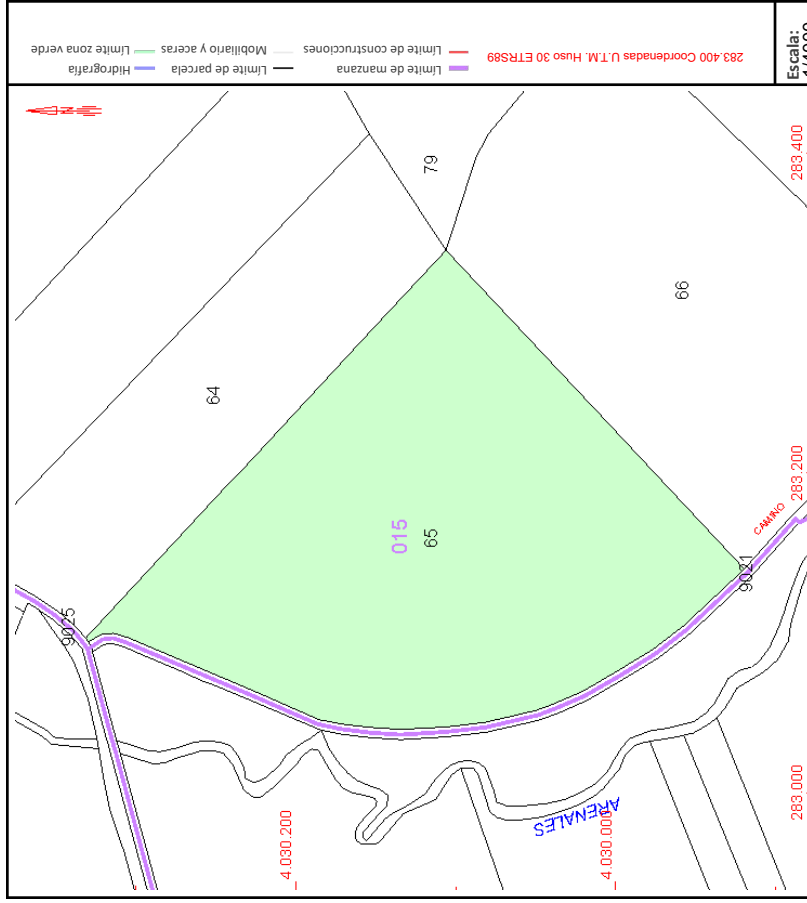
**Localización:**  
Polígono 15 Parcela 65  
SANCHO. JIMENA DE LA FRONTERA [CÁDIZ]

**Clase:** RÚSTICO  
**Uso principal:** Agrario  
**Superficie construida:**  
**Año construcción:**

CULTIVO		Intensidad Productiva	Superficie m <sup>2</sup>
Subparcela	Cultivo/aprovechamiento	03	65.437
0	C- Labor o Labradío seco		

## PARCELA

**Superficie gráfica:** 65.437 m<sup>2</sup>  
**Participación del inmueble:** 100,00 %  
**Tipo:**



Este documento no es una certificación catastral, pero sus datos pueden ser verificados a través del "Acceso a datos catastrales no protegidos de la SEC"


## 11. PLANOS PARCELARIOS

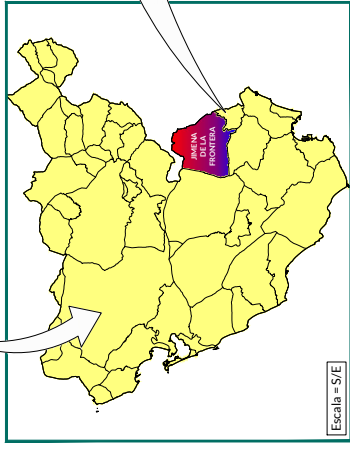
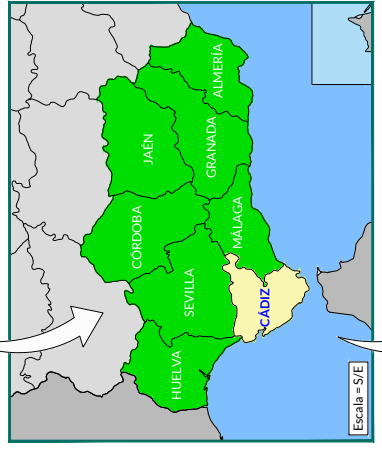
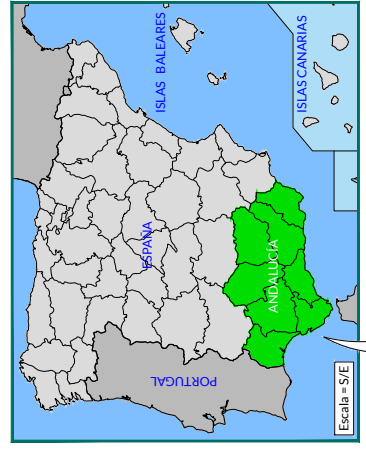
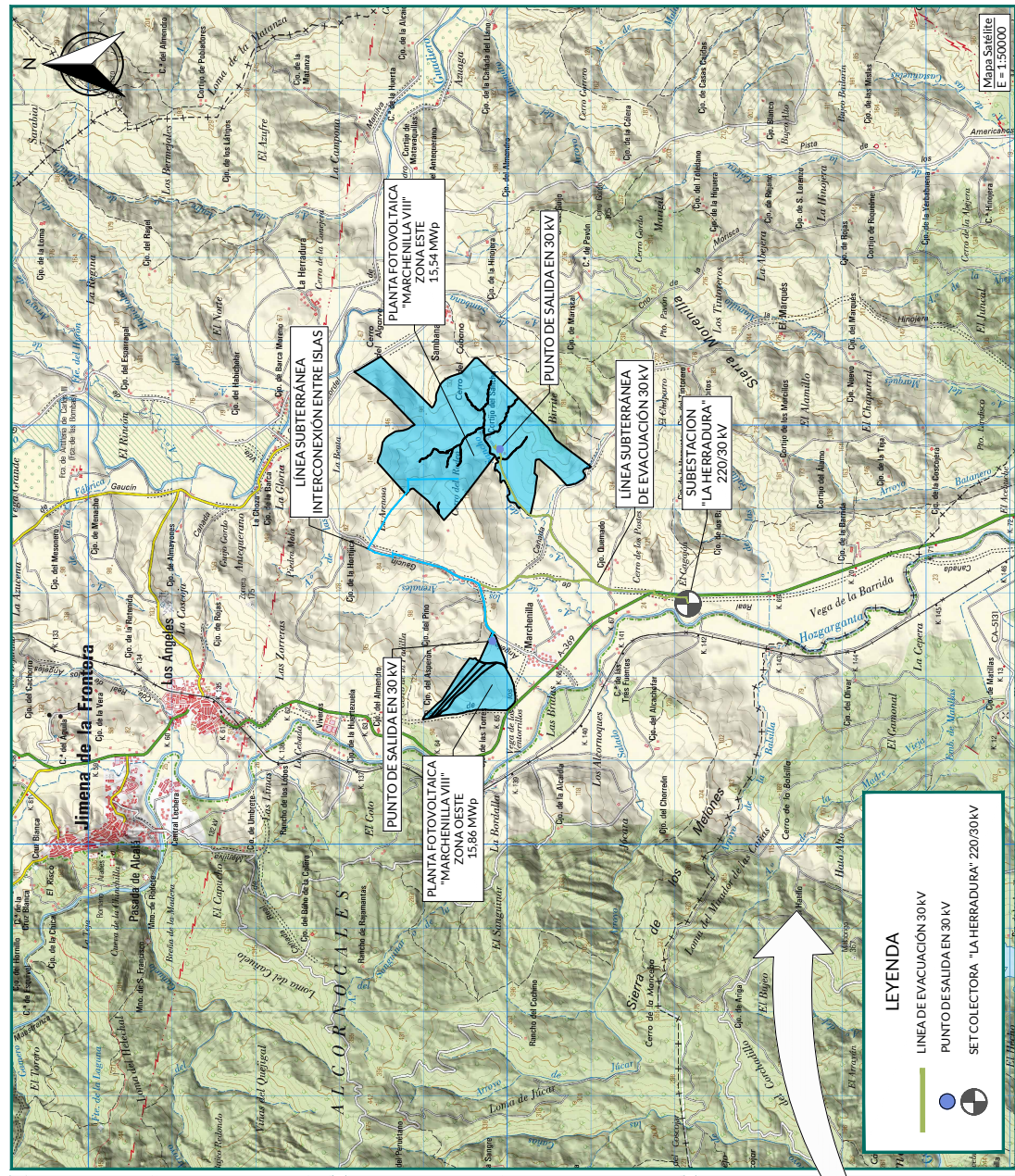
- I-23-029-RF-M8-P-01 SITUACIÓN Y EMPLAZAMIENTO
- I-23-029-RF-M8-P-02 IMPLANTACIÓN GENERAL
- I-23-029-RF-M8-P-03 DISTRIBUCIÓN DE ZANJAS DE MT
- I-23-029-RF-M8-P-04 DISTRIBUCIÓN DE CIRCUITOS DE MT
- I-23-029-RF-M8-P-05 DETALLES DE ZANJAS

---

I-23-029-RF-M8-M-11\_V0 DECLARACIÓN DE UTILIDAD PUBLICA (DUP)  
SOLICITUD DE DECLARACIÓN DE UTILIDAD PUBLICA

Septiembre 2024  
72 de 72

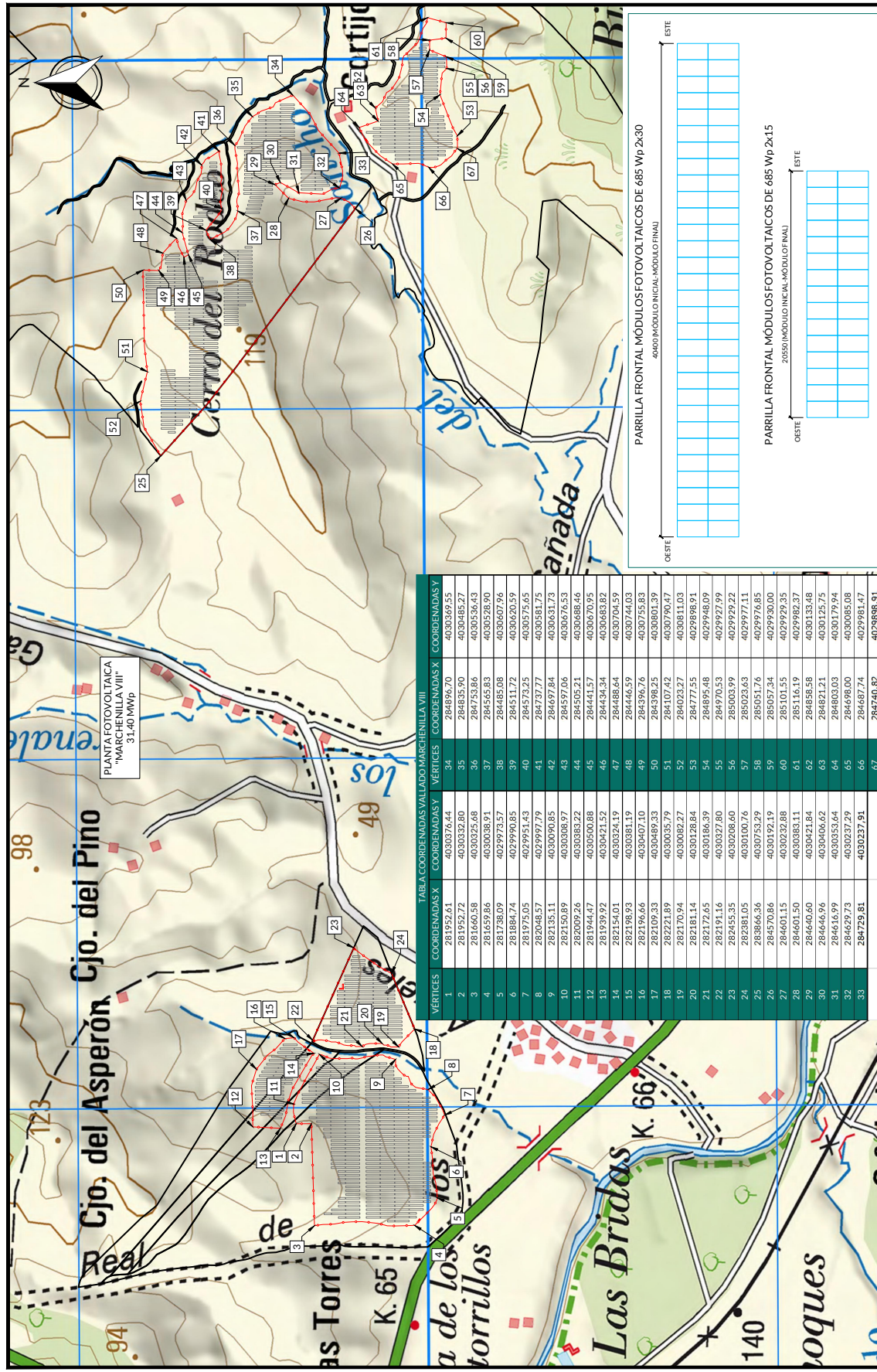
	ALBERTO RABANAL MARIN cert. elec. repr. B88126867	28/10/2024 17:37	PÁGINA 90/101
VERIFICACIÓN	PEGVEDMEWMLMZPJ2KQN27GVFL96Q2D	<a href="https://ws050.juntadeandalucia.es:443/verificarFirma/">https://ws050.juntadeandalucia.es:443/verificarFirma/</a>	
			



IE SOLUCIONES TÉCNICAS. Es el único titular de todos los derechos de propiedad intelectual del presente documento. Todos los derechos están reservados y por tanto su contenido pertenece única y exclusivamente a IE SOLUCIONES TÉCNICAS. No se permite la explotación económica ni la transformación de esta obra. Queda permitida la impresión en su totalidad. El acceso a este documento no supone la reproducción total o parcial, modificación o distribución que, en todo caso, estará permitida salvo previo y expreso consentimiento por escrito de IE SOLUCIONES TÉCNICAS. IE SOLUCIONES TÉCNICAS. IE SOLUCIONES TÉCNICAS. S.L. Inscrita en el Registro Mercantil de Madrid al Tomo 37953, folio 54, sección 8, Hija 674192, inscripción 7, provincia de Madrid C.I.F. B-88126297

REV.	FECHA	DESCRIPCIÓN	PROYECTADO	DIBUJADO	REVISADO	APROBADO	PROYECTO
00	OCT-2024	EDICIÓN INICIAL	E.G.G.	D.S.F.	E.G.G.	C.R.R.	PSFV "MARCHENILLA VIII" T.M. JIMENA DE LA FRONTERA (CÁDIZ)
							SITUACIÓN Y EMPLAZAMIENTO
							DENOMINACIÓN:
							FICHERO: I-23-029-RF-MB-P
							Nº PLANO: 01
							HOMA Nº: 01 DE 01
							REVISIÓN: SI
							ESCALA: 1:50000
							PROTECCIÓN: ORIGINAL: A3







IF SOLUCIONES TÉCNICAS es el único titular de todos los derechos de propiedad intelectual del presente documento. Todos los derechos están reservados y por tanto su contenido pertenece exclusivamente a IF SOLUCIONES TÉCNICAS. No se permite la explotación económica ni la transformación de esta obra. Queda permitida la impresión en su totalidad. IF SOLUCIONES TÉCNICAS, S.L. inscrita en el Registro Mercantil de Madrid, Tomo 37853, folio 54, sección 8, Haja 674192, inscripción 7, provincia del C.I.F. B-8182629

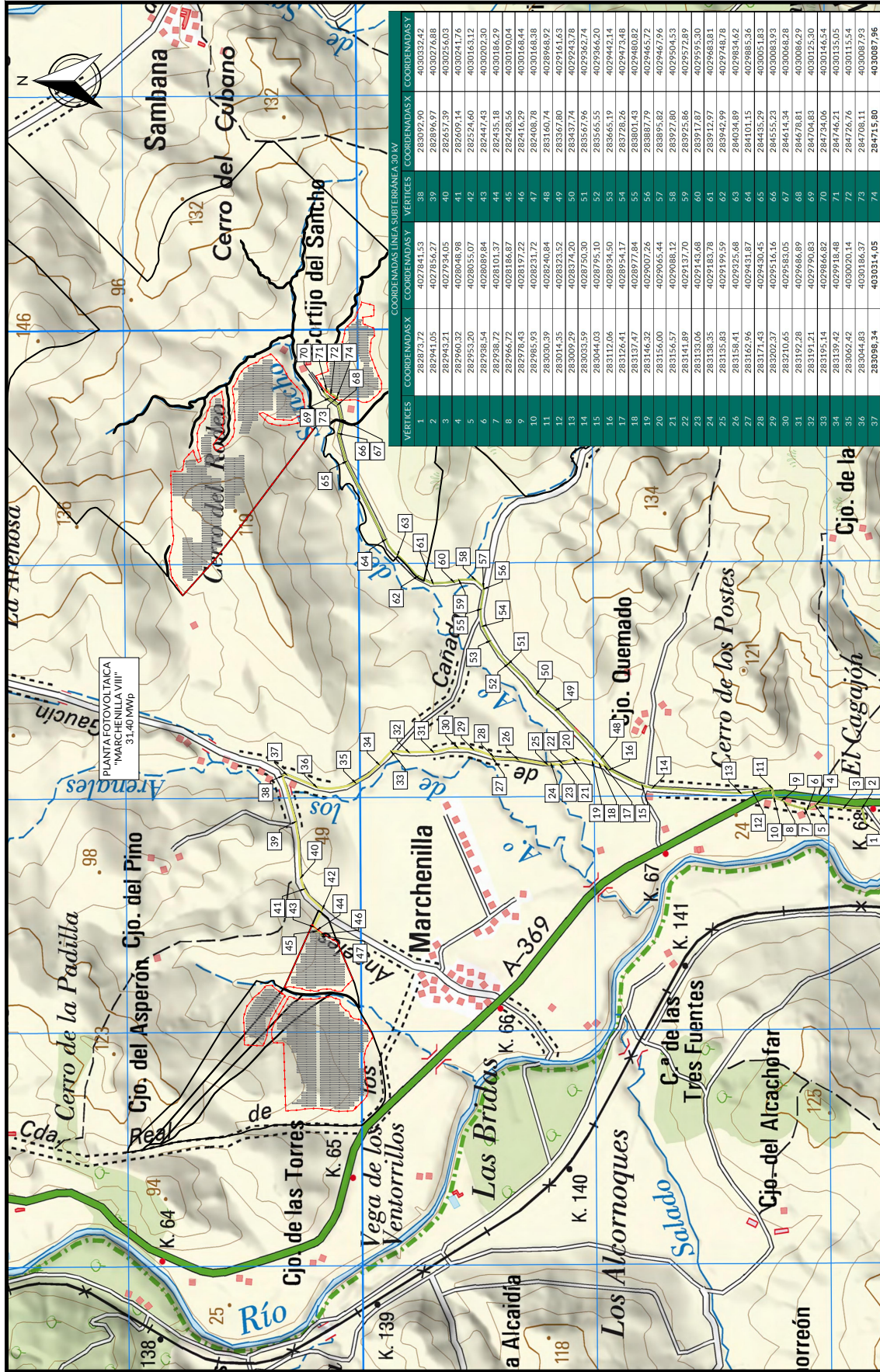
Tabla de Coordenadas y Vértices para el vallado de MARCHENILLA VIII

VÉRTICES	COORDENADAS X	COORDENADAS Y	VÉRTICES	COORDENADAS X	COORDENADAS Y
1	281952.61	4030376.44	34	284896.70	4030369.55
2	281952.72	4030332.80	35	284835.90	4030485.27
3	281660.38	4030325.68	36	284753.86	4030536.43
4	281659.86	4030038.91	37	284545.83	4030558.90
5	281788.09	4029973.57	38	284485.08	4030607.96
6	281884.74	4029990.85	39	284511.72	4030620.59
7	281975.05	4029951.43	40	284573.25	4030575.65
8	282048.57	4029997.79	41	284737.77	4030581.75
9	282135.11	4030090.85	42	284697.84	4030631.73
10	282150.89	4030308.97	43	284597.06	4030674.53
11	282009.26	4030383.22	44	284505.21	4030688.66
12	281994.97	4030500.68	45	284441.57	4030670.95
13	281959.92	4030421.52	46	284424.34	4030683.82
14	282140.01	4030324.19	47	284488.64	4030704.59
15	282198.93	4030381.19	48	284466.59	4030744.03
16	282196.66	4030407.10	49	284396.76	4030755.83
17	282109.33	4030489.33	50	284398.25	4030801.39
18	282221.89	4030035.79	51	284107.42	4030790.47
19	282170.94	4030082.27	52	284023.27	4030811.03
20	282181.14	4030128.84	53	284777.55	4029898.91
21	282172.65	4030186.39	54	284895.48	4029948.09
22	282191.16	4030327.80	55	284970.53	4029927.99
23	282455.35	4030208.60	56	285003.99	4029929.22
24	282381.05	4030100.76	57	285023.63	4029977.11
25	283866.36	4030753.29	58	285051.76	4029976.85
26	284570.86	4030192.19	59	285057.34	4029930.00
27	284601.15	403032.88	60	285101.55	4029929.35
28	284601.50	4030383.11	61	285116.19	4029932.37
29	284640.60	4030021.84	62	284858.58	4030133.48
30	284649.96	4030064.62	63	284821.31	4030125.75
31	284616.99	4030353.64	64	284863.03	4030179.94
32	284629.73	4030373.29	65	284698.00	4030055.08
33	284759.81	4030371.91	66	284687.74	4029981.47
			67	284740.82	4029885.91



REV	FECHA	DESCRIPCIÓN	PROYECTADO	DIBUJADO	REVISADO	APROBADO
00	OCT-2024	EDICIÓN INICIAL	E.G.G.	D.S.F.	E.G.G.	C.R.R.
PROYECTO: PSFV "MARCHENILLA VIII" T. M. JIMENA DE LA FRONTERA (CÁDIZ) DENOMINACIÓN: IMPLANTACIÓN GENERAL PSFV ESCALA: 1:10000 PROTECCIÓN: REVISIÓN: IM HOJA Nº: 01 DE 03 Nº PLANO: 02 FICHERO: I-23-029-RF-MB-P						





VERTICES	COORDENADAS X	COORDENADAS Y	VERTICES	COORDENADAS X	COORDENADAS Y
1	282873.72	4027841.53	38	282892.90	403032.42
2	282941.05	4027856.27	39	282896.97	403027.68
3	282943.21	4027934.05	40	282657.39	403025.03
4	282960.32	4028048.98	41	282609.14	403024.17
5	282953.20	4028055.07	42	282524.60	403016.12
6	282958.54	4028089.84	43	282447.43	403020.30
7	282958.72	4028101.37	44	282435.18	4030186.29
8	282976.43	4028186.87	45	282426.56	4030190.04
9	282976.43	4028197.22	46	282416.29	4030168.44
10	282985.93	4028231.72	47	282406.78	4030168.38
11	283000.39	4028240.84	48	283160.74	4028968.92
12	283014.35	4028323.52	49	283367.80	4029161.63
13	283009.29	4028374.20	50	283437.74	4029243.78
14	283033.59	4028750.30	51	283567.96	4029262.74
15	283044.03	4028795.10	52	283565.55	4029266.20
16	283112.06	4028994.50	53	283665.19	4029424.14
17	283126.41	4028954.17	54	283728.26	4029473.48
18	283137.47	4028977.84	55	283801.43	4029480.82
19	283146.32	4029007.26	56	283887.79	4029465.72
20	283156.00	4029065.44	57	283895.82	4029467.96
21	283156.57	4029088.12	58	283927.80	4029504.53
22	283141.89	4029137.70	59	283925.86	4029527.89
23	283133.06	4029143.68	60	283917.87	4029595.30
24	283138.35	4029183.78	61	283912.97	4029663.81
25	283135.83	4029199.59	62	283942.99	4029748.78
26	283138.41	4029255.68	63	284004.89	4029834.62
27	283162.96	4029431.87	64	284101.15	4029885.36
28	283171.43	4029430.45	65	284435.29	4030051.83
29	283202.37	4029516.16	66	284555.23	4030083.28
30	283210.65	4029583.05	67	284614.34	4030068.28
31	283192.28	4029496.89	68	284678.81	4030068.29
32	283191.21	4029790.83	69	284704.83	4030125.30
33	283195.14	4029866.82	70	284724.06	4030146.54
34	283199.42	4029918.48	71	284745.21	4030135.05
35	283002.42	4030020.14	72	284725.76	4030115.54
36	283044.83	4030186.37	73	284708.11	4030087.93
37	283098.34	4030314.05	74	284715.80	4030087.96

REV	FECHA	DESCRIPCIÓN	PROYECTADO	DIBUJADO	REVISADO	APROBADO	PROYECTO:
00	OCT-2024	EDICIÓN INICIAL	E.G.G.	D.S.F.	E.G.G.	C.R.R.	PSFV "MARCHENILLA VIII"
							T. M. JIMENA DE LA FRONTERA (CÁDIZ)
							IMPLANTACIÓN GENERAL LINEA DE EVACUACIÓN
							DENOMINACIÓN:
							REVISIÓN: IM
							ESCALA: 1:15000
							PROTECCIÓN: ORIGINAL
							HOJA Nº: 02
							Nº PLANO: 02 DE 03
							ARCHIVO: I-23-02-9-RF-MB-P



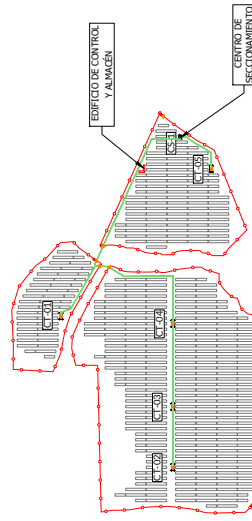




PLANTA FOTOVOLTAICA  
"MARCHENILLA VIII"  
31,40 MWp

DESIGNACIÓN CENTROS DE TRANSFORMACIÓN	CT- N°
NÚMERO CONSECUTIVO	

LEYENDA	
	ESTRUCTURAS SOLARES
	CENTRO DE TRANSFORMACIÓN
	ZANJA MT1
	ARQUETA MT
	VALLADO



REV.	FECHA	DESCRIPCIÓN	PROYECTADO	DIBUJADO	REVISADO	APROBADO	PROYECTO:
00	OCT-2024	EDICIÓN INICIAL	E.G.G.	D.S.F.	E.G.G.	C.R.R.	PSFV "MARCHENILLA VIII" T.M. JIMENA DE LA FRONTERA (CÁDIZ)
							DENOMINACIÓN: DISTRIBUCIÓN DE ZANJAS DE MEDIA TENSIÓN
							FICHERO: I-23-029-RF-MB-P
							Nº PLANO: 03
							Hoja Nº: 01 DE 01
							REVISIÓN: DI
							ESCALA: 1:9000
							PROTECCIÓN: 
							ORIGINAL: A3

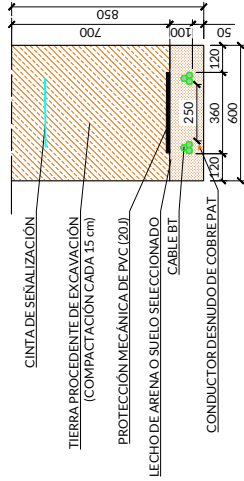


IE SOLUCIONES TÉCNICAS, S.L. Inscrita en el Registro Mercantil de Madrid, al Tomo 37853, Folio 34, Sección 8, Hoja 674192, Inscripción 7, provincia del C.I.F. B-88126299. Todos los derechos reservados y por tanto su contenido permanece única y exclusivamente a IE SOLUCIONES TÉCNICAS. IE SOLUCIONES TÉCNICAS. No se permite la explotación económica ni la transformación de esta obra. Queda permitida la impresión en su totalidad. El acceso a este documento no supone la reproducción total o parcial, modificación o distribución de esta obra. En todo caso, estará prohibida salvo previo y expreso consentimiento por escrito de IE SOLUCIONES TÉCNICAS. IE SOLUCIONES TÉCNICAS, S.L. Inscrita en el Registro Mercantil de Madrid, al Tomo 37853, Folio 34, Sección 8, Hoja 674192, Inscripción 7, provincia del C.I.F. B-88126299.

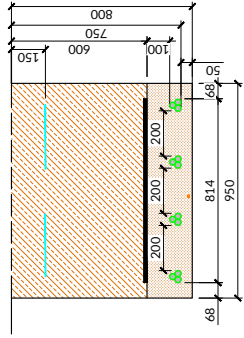




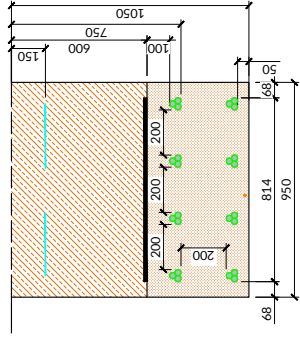
ZANJA BT1  
(1 o 2 Ternas)



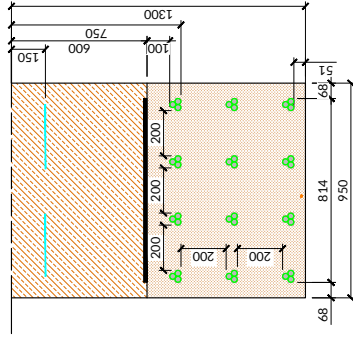
ZANJA BT2  
(3 o 4 Ternas)



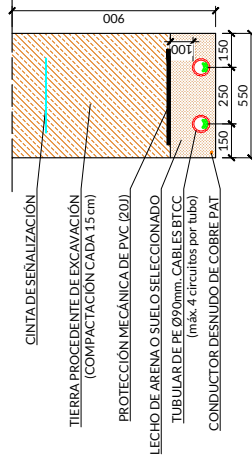
ZANJA BT3  
(5, 6, 7 o 8 Ternas)



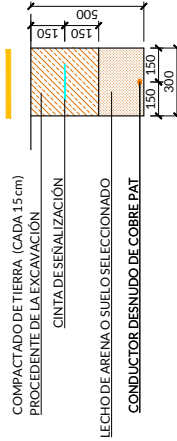
ZANJA BT4  
(9, 10, 11 o 12 Ternas)



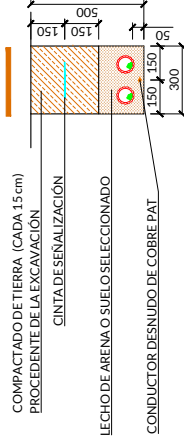
ZANJA BT CC  
(hasta 8 Ternas)



ZANJA PAT



ZANJA CCTV



NOTAS:

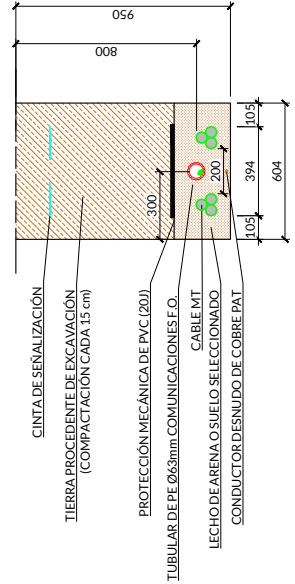
- DIMENSIONES EN MILÍMETROS
- TIPO DE CABLE DE BAJA TENSION C.A.: ALXZ1 (S) 0,6/1 kV
- TIPO DE CABLE DE BAJA TENSION C.C.: ZZ-FH1222Z-K 1,8 kV

REV.	FECHA	DESCRIPCIÓN	PROYECTADO	DIBUJADO	REVISADO	APROBADO	PROYECTO:
00	OCT-2024	EDICIÓN INICIAL	E.G.G.	D.S.F.	E.G.G.	C.R.R.	PSFV "MARCHENILLA VIII" T. M. JIMENA DE LA FRONTERA (CÁDIZ)
							DENOMINACIÓN:
							DETALLES DE ZANJAS (BAJA TENSION)
							Nº PLANO: 05
							Hoja Nº: 01 DE 05
							REVISIÓN: DE
							ESCALA: 1:20
							PROTECCIÓN:
							ORIGINAL: A3

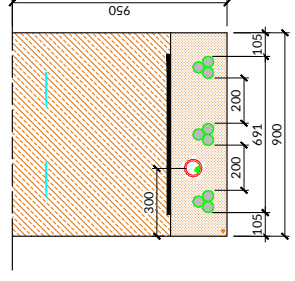
IF SOLUCIONES TÉCNICAS, S.L. Inscrta en el Registro Mercantil de Madrid, al Tomo 37853, folio 54, sección 8, Haja 67412, inscripción 7, provista del CIF B-8126229  
 IF SOLUCIONES TÉCNICAS, S.L. Inscrta en el Registro Mercantil de Madrid, al Tomo 37853, folio 54, sección 8, Haja 67412, inscripción 7, provista del CIF B-8126229  
 IF SOLUCIONES TÉCNICAS, S.L. Inscrta en el Registro Mercantil de Madrid, al Tomo 37853, folio 54, sección 8, Haja 67412, inscripción 7, provista del CIF B-8126229  
 IF SOLUCIONES TÉCNICAS, S.L. Inscrta en el Registro Mercantil de Madrid, al Tomo 37853, folio 54, sección 8, Haja 67412, inscripción 7, provista del CIF B-8126229



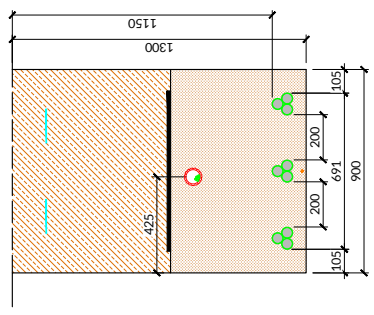
ZANJA MT1  
(1 o 2 Ternas)



ZANJA MT2  
(3 Ternas)



ZANJA MT EVACUACIÓN



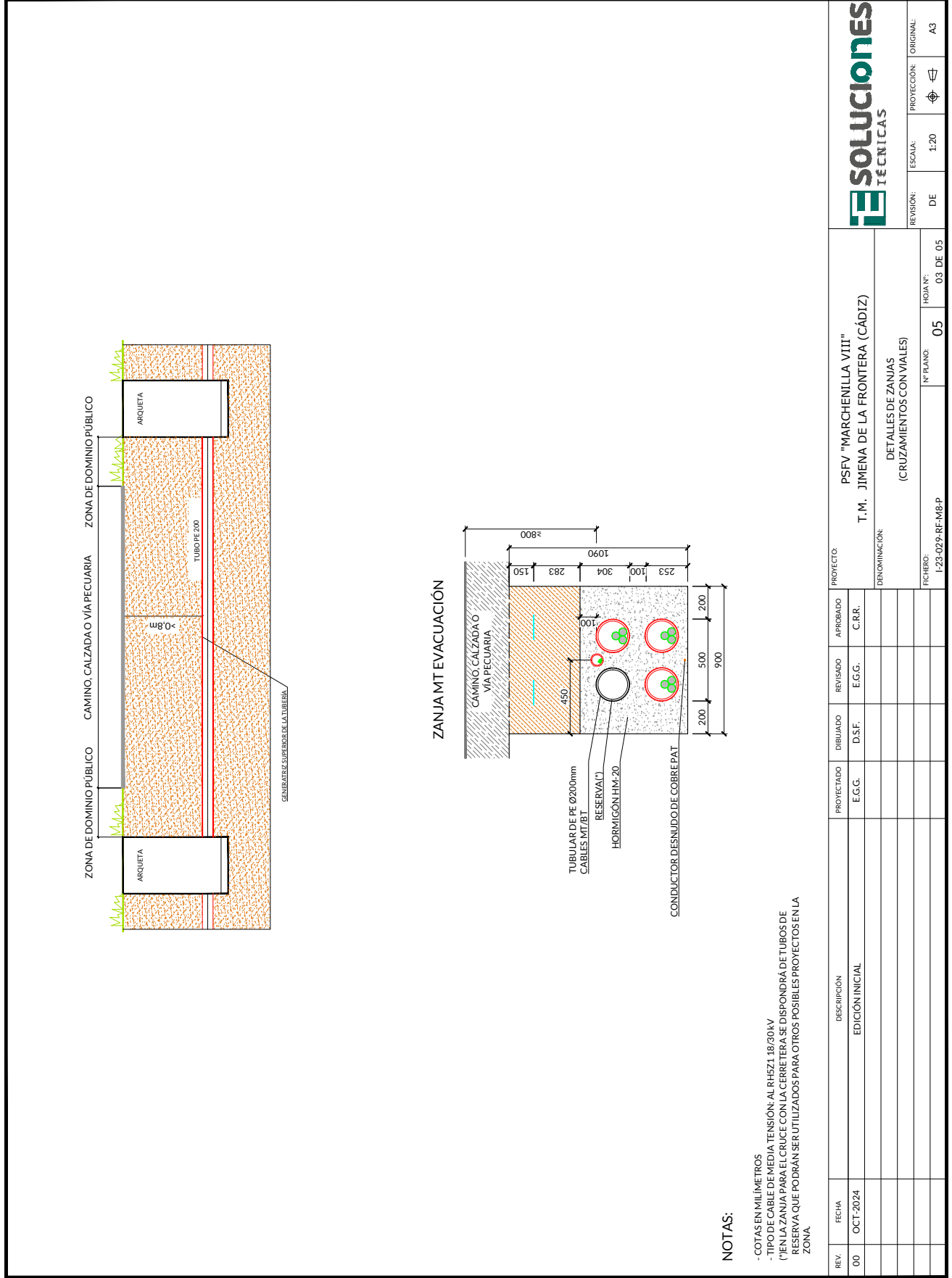
NOTAS:

- COTAS EN MILÍMETROS
- TIPO DE CABLE DE MEDIA TENSIÓN: AL RH5Z1-18/30 kV

IE SOLUCIONES TÉCNICAS, S.L. Inscrita en el Registro Mercantil de Madrid, al Tomo 37853, folio 54, sección 8, Haja 674192, inscripción 7, provincia de C.I.F. B-8812629  
 IE SOLUCIONES TÉCNICAS, S.L. Inscrita en el Registro Mercantil de Madrid, al Tomo 37853, folio 54, sección 8, Haja 674192, inscripción 7, provincia de C.I.F. B-8812629  
 IE SOLUCIONES TÉCNICAS, S.L. Inscrita en el Registro Mercantil de Madrid, al Tomo 37853, folio 54, sección 8, Haja 674192, inscripción 7, provincia de C.I.F. B-8812629

REV.	FECHA	DESCRIPCIÓN	PROYECTADO	DIBUJADO	REVISADO	APROBADO	PROYECTO:
00	OCT-2024	EDICIÓN INICIAL	E.G.G.	D.S.F.	E.G.G.	C.R.R.	PSFV "MARCHENILLA VIII" T.M. JIMENA DE LA FRONTERA (CÁDIZ)
							DENOMINACIÓN: DETALLES DE ZANJAS (MEDIA TENSIÓN)
							Nº PLANO: 05
							FICHERO: I-23-029-RF-MB-P
							Hoja Nº: 02 DE 05
							REVISIÓN: DE
							ESCALA: 1:20
							PROTECCIÓN: ORIGINAL
							A3





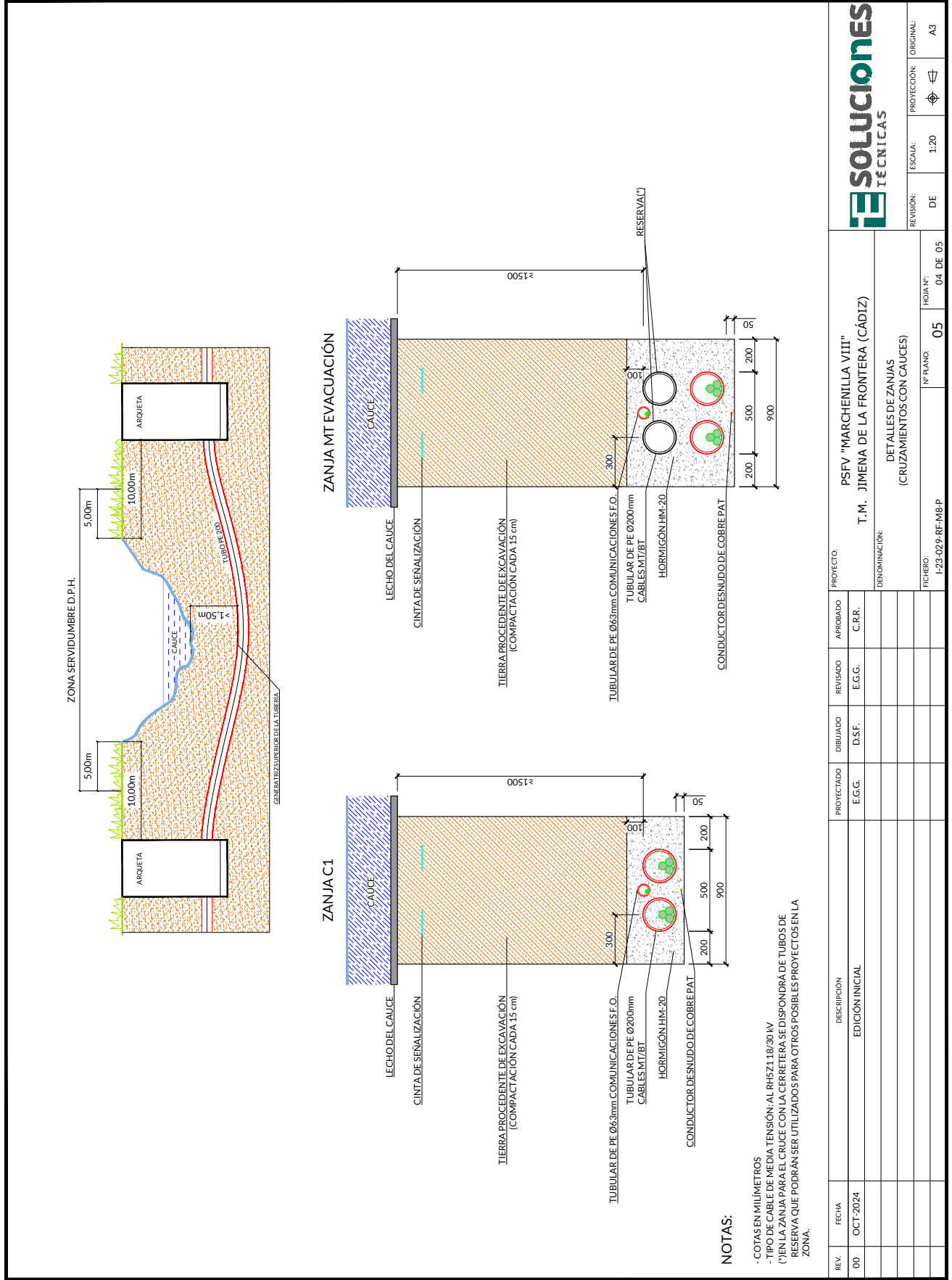
**NOTAS:**

- COTAS EN MILÍMETROS
- TIPO DE CABLE DE MEDIA TENSIÓN: AL RH5Z1-18/30kV
- (\* EN LA ZANJA PARA EL CRUCE CON LA CERRETERA SE DISPONDRÁ DE TUBOS DE RESERVA QUE PODRÁN SER UTILIZADOS PARA OTROS POSIBLES PROYECTOS EN LA ZONA.

REV.	FECHA	DESCRIPCIÓN	PROYECTADO	DIBUJADO	REVISADO	APROBADO	PROYECTO:
00	OCT-2024	EDICIÓN INICIAL	E.G.G.	D.S.F.	E.G.G.	C.R.R.	PSFV "MARCHENILLA VIII" T. M. JIMENA DE LA FRONTERA (CÁDIZ)
							DENOMINACIÓN:
							DETALLES DE ZANJAS (CRUZAMIENTOS CON VIALES)
							FILETOS: I-23-02-9-RF-MB-P
							Nº PLANO: 05
							Hoja Nº: 03 DE 05
							REVISIÓN: DE
							ESCALA: 1:20
							PROTECCIÓN: ORIGINAL
							A3

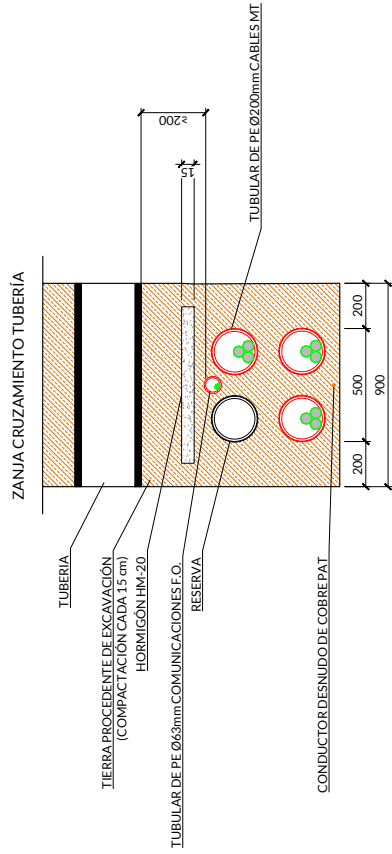


IE SOLUCIONES TÉCNICAS, S.L. Inscrita en el Registro Mercantil de Madrid, al Tomo 37853, Folio 54, Sección 8, Haja 674192, Inscripción 7, provincia del C.I.F. B-8812629



REV.	FECHA	DESCRIPCIÓN	PROYECTADO	DIBUJADO	REVISADO	APROBADO	PROYECTO:
00	OCT-2024	EDICIÓN INICIAL	E.G.G.	D.S.F.	E.G.G.	C.R.R.	PSFV "MARCHENILLA VIII"
							T. M. JIMENA DE LA FRONTERA (CÁDIZ)
							DENOMINACIÓN:
							DETALLES DE ZANJAS (CRUZAMIENTOS CON CAUCES)
							ARCHIVO:
							I-23-029-RF-MB-P
							Nº PLANO:
							05
							Hoja Nº:
							04 DE 05
							REVISIÓN:
							DE
							ESCALA:
							1:20
							PROTECCIÓN:
							ORIGINAL:
							A3

IE SOLUCIONES TÉCNICAS, S.L. Inscrpción en el Registro Mercantil de Madrid, al Tomo 37853, folio 54, sección 8, Haja 674192, inscripción 7, provista del CIF B-88126279  
 IE SOLUCIONES TÉCNICAS, S.L. Inscrpción en el Registro Mercantil de Madrid, al Tomo 37853, folio 54, sección 8, Haja 674192, inscripción 7, provista del CIF B-88126279  
 IE SOLUCIONES TÉCNICAS, S.L. Inscrpción en el Registro Mercantil de Madrid, al Tomo 37853, folio 54, sección 8, Haja 674192, inscripción 7, provista del CIF B-88126279



**NOTAS:**

- COTAS EN MILIMETROS  
 - TIPO DE CABLE DE MEDIA TENSION: AL RH45Z1-18-30 kV

REV.	FECHA	DESCRIPCIÓN	PROYECTADO	DIBUJADO	REVISADO	APROBADO	PROYECTO:
00	OCT-2024	EDICIÓN INICIAL	E.G.G.	D.S.F.	E.G.G.	C.R.R.	PSFV "MARCHENILLA VIII" T.M. JIMENA DE LA FRONTERA (CÁDIZ)
							DENOMINACIÓN: DETALLES DE ZANJAS (CRUZAMIENTOS CON TUBERÍAS)
							FICHERO: I-23-029-RF-MB-P
							Nº PLANO: 05
							Hoja Nº: 05 DE 05
							REVISIÓN: DE DE ESCALA: 1:20 PROTECCIÓN: ORIGINAL: A3

