

PLANTA SOLAR FOTOVOLTAICA “MARCHENILLA VII”

PROYECTO REFUNDIDO DE EJECUCIÓN

T.M. Jimena de la Frontera (Cádiz)

SOLICITUD DE DECLARACIÓN DE UTILIDAD PUBLICA

Código de documento: I-24-001-RF-M-12					
Revisión	Fecha	Realizado	Comprobado	Aprobado	Descripción
00	09/2024	E.G.G.	G.G.V.	C.R.R.	EDICIÓN INICIAL

INGENIERÍA, ESTUDIOS Y SOLUCIONES TÉCNICAS, S.L.U. inscrita en el Registro Mercantil de Madrid, al Tomo 37.853, Folio 30, Hoja M-674192, Inscripción 1ª, provista del CIF: B-88126529.

CONTENIDO

1. OBJETO	3
2. AFECCIONES.....	4
3. LOCALIZACIÓN DEL PROYECTO	4
4. ALCANCE DEL PROYECTO.....	4
5. DESARROLLO DEL PROYECTO	5
5.1 DESCRIPCIÓN Y ALCANCE GENERAL.....	5
5.2 DESCRIPCIÓN DE LA EVACUACIÓN	5
5.3 FICHA URBANÍSTICA.....	5
5.3.1 Poblaciones	5
5.4 ORGANISMOS AFECTADOS.....	5
6. CARACTERÍSTICAS GENERALES	8
6.1. CONDUCTOR DE MEDIA TENSIÓN	10
6.1.1. Tendido.....	11
6.1.2. Tubos	11
6.1.3. Empalmes	12
6.1.4. Terminaciones.....	12
6.1.5. Puesta a tierra	12
6.2. PROTECCIONES.....	12
6.2.1. Media tensión.....	12
6.2.2. Protecciones de red.....	13
7. OBRA CIVIL.....	14
8.1. EXCAVACIÓN DE ZANJAS.....	14
8.2. CAMINOS	14
8.3. EXPLOTACIÓN Y VIDA UTIL DEL PROYECTO	15
9. RELACIÓN DE BIENES Y DERECHOS AFECTADOS POR LAS LÍNEAS ELÉCTRICAS DE MEDIA TENSIÓN.....	16
10. DATOS CATASTRALES DE BIEN INMUEBLE	22
11. PLANOS PARCELARIOS	84

ALBERTO RABANAL MARIN cert. elec. repr. B88126826		28/10/2024 16:23	PÁGINA 2/94
VERIFICACIÓN	PEGVEE6KTZX4A4MC4CBR7VG6SXXH67	https://ws050.juntadeandalucia.es:443/verificarFirma/	



1. OBJETO


En virtud de lo establecido en el Art. 54.1 de la Ley 54/1997 de 27 de Noviembre del Sector Eléctrico (LSE), y en el Art. 149.1 del Real Decreto 1955/2000 de 1 de Diciembre por el que se regulan las actividades de transporte, distribución, comercialización, suministro y procedimientos de autorización de instalaciones de energía eléctrica, la Declaración, en concreto, de Utilidad Pública, lleva implícita, en todo caso, la necesidad de ocupación de los bienes o de adquisición de los derechos afectados e implica la urgente ocupación a los efectos del Art. 52 de la Ley de Expropiación Forzosa.

14328271F
MARÍA DEL
CARMEN
RUBIO
(C:Q4170003J)

Firmado digitalmente por 14328271F
MARÍA DEL CARMEN RUBIO (C:Q4170003J)
Nombre de reconocimiento (DN):
cn=14328271F MARÍA DEL CARMEN RUBIO
(CO4170003J), givenName=MARÍA DEL
CARMEN, sn=RUBIO RODRÍGUEZ,
serialNumber=IDCES-14328271F, title=Nº
4601, 2.5.4.97=VATES-Q4170003J,
ou=INGENIERO INDUSTRIAL,
o=INGENIERO INDUSTRIAL, o=COLEGIO
OFICIAL DE INGENIEROS INDUSTRIALES DE
ANDALUCÍA OCCIDENTE, c=ES
Fecha: 2024.10.28 14:07:52 +01'00'

I-23-029-RF-M7-M-11_V0 DECLARACIÓN DE UTILIDAD PUBLICA (DUP)
SOLICITUD DE DECLARACIÓN DE UTILIDAD PUBLICA

Septiembre 2024
3 de 84

ALBERTO RABANAL MARIN cert. elec. repr. B88126826	28/10/2024 16:23	PÁGINA 3/94
VERIFICACIÓN	PEGVEE6KTZX4A4MC4CBR7VG6SXXH67	https://ws050.juntadeandalucia.es:443/verificarFirma/
		

2. AFECIONES

La ejecución de la Planta Solar Fotovoltaica, y de las líneas de media tensión tanto para la conexión entre las diferentes zonas de la planta como las líneas de evacuación de la potencia generada en la planta solar, requiere:

- El pleno dominio de la superficie de terreno ocupado por la propia Planta Solar Fotovoltaica y los trazados de las líneas eléctricas.
- La ocupación temporal de los terrenos necesarios para movimiento de maquinaria y acopio de material en la fase de ejecución de obra.

3. LOCALIZACIÓN DEL PROYECTO

La PLANTA SOLAR FOTOVOLTAICA "MARCHENILLA VII" estará situada, en municipio de Jimena de la Frontera (Cádiz), cuya visualización se puede ver en el plano adjunto a este documento.

4. ALCANCE DEL PROYECTO

La PLANTA SOLAR FOTOVOLTAICA "MARCHENILLA VII", será de tipo conectada a red, tendrá una potencia pico de 50,92 MWp y una potencia instalada de 41 MWn.

La planta estará constituida, básicamente, por los siguientes elementos:

- Obra civil de la instalación
- Vallado perimetral
- Viales interiores y de acceso
- Módulos fotovoltaicos
- Estructuras metálicas soporte y seguidores
- Inversores
- Centros de transformación
- Centro de seccionamiento
- Cableado de baja tensión en corriente continua y alterna
- Cableado de media tensión
- Puesta a tierra
- Servicios auxiliares
- Sistema de monitorización, medida y acceso web
- Sistema de vigilancia perimetral
- Edificios de control y almacén

Quedan fuera del alcance de la presente solicitud de declaración de utilidad pública:

- Proyecto de la línea de alta tensión desde la subestación La Herradura hasta el punto de conexión a la red.
- Subestación La Herradura.

ALBERTO RABANAL MARIN cert. elec. repr. B88126826	28/10/2024 16:23	PÁGINA 4/94
VERIFICACIÓN	PEGVVE6KTZX4A4MC4CBR7VG6SXKH67	https://ws050.juntadeandalucia.es:443/verificarFirma/



5. DESARROLLO DEL PROYECTO

5.1 DESCRIPCIÓN Y ALCANCE GENERAL

La potencia instalada y la capacidad de acceso de la planta establecidas por REE en el último Informe de Viabilidad de Acceso son de 50,92 MWn y 41 MWn. En los siguientes apartados se especificará cuál será la potencia instalada de la planta de acuerdo con lo que se establece en el Real Decreto 1183/2020.

5.2 DESCRIPCIÓN DE LA EVACUACIÓN

La implantación de la Planta Solar Fotovoltaica está constituida por una planta de 4 parcelas en total. Para cada zona se instalará el cableado de media tensión subterráneo que partirá desde los centros de transformación hasta los centros de seccionamiento (CS-1 y CS-2), y de ellos parten las líneas de evacuación principales hasta la subestación La Herradura 220/30 KV.

5.3 FICHA URBANÍSTICA

5.3.1 POBLACIONES

Las distancias de las instalaciones a los núcleos urbanos, quedan como sigue:

- Los Ángeles: Distancia de 1,42 km desde el punto de la instalación más cercano a la población.
- Jimena de la Frontera: Distancia de 3,38 km desde el punto de la instalación más cercano a la población.
- Marchenilla: Distancia de 2,24km desde el punto de la instalación más cercano a la población.
- San Pablo de Buceite: Distancia de 6,07 km desde el punto de la instalación más cercano a la población.
- San Martín del Tesorillo: Distancia de 8,49 km desde el punto de la instalación más cercano a la población.
- Subestación colectora: Distancia de 3,57 km desde el punto de la instalación más cercano a la subestación La Herradura.
- Punto de Conexión a Red (PCR): Distancia de 7,47 km desde la subestación La Herradura al PCR.

5.4 ORGANISMOS AFECTADOS

A continuación, se listan los organismos y afecciones del proyecto:

ALBERTO RABANAL MARIN cert. elec. repr. B88126826	28/10/2024 16:23	PÁGINA 5/94
VERIFICACIÓN	PEGVVE6KTZX4A4MC4CBR7VG6SXKH67	https://ws050.juntadeandalucia.es:443/verificarFirma/



- Afecciones producidas por la PSFV

AFECCIONES PRODUCIDAS POR LA PSFV						
Organismo	Denominación	Afección	Ref. Catastral	Tipo Afección	Coordenadas UTM (X)	Coordenadas UTM (Y)
AYUNTAMIENTO DE JIMENA DE LA FRONTERA	Carretera Marchenilla-Barca	Zanja MT	11021A01509025	Cruce	283549.88	4031640.80
	Carretera Marchenilla-Barca	Zanja MT	11021A01709018	Cruce	283547.21	4031642.36
DEMARCACIÓN HIDROGRÁFICA CUENCAS MEDITERRÁNEAS ANDALUZAS	Arroyo Los Arenales	Zanja BT	11021A01709021	Cruce	282725.47	4032111.17
		Zanja MT	11021A01509027	Cruce	283584.16	4031620.22
	Arroyo Innominado 1	Zanja MT	-	Cruce	282900.90	4032198.68
	Arroyo Innominado 2	Zanja MT	-	Cruce	283120.89	4031559.84
	Arroyo Innominado 3	Zanja MT	-	Cruce	283460.49	4031541.75
	Arroyo Innominado 4	Zanja BT	-	Cruce	282757.06	4032157.52
	Arroyo de Sancho	Zanja MT	11021A01509020	Cruce	285450.97	4030212.97
Zanja MT		Cruce		284915.77	4030154.11	
Zanja MT		Cruce		284607.27	4030070.34	
CONSEJERÍA DE SOSTENIBILIDAD, MEDIO AMBIENTE Y ECONOMÍA AZUL	Cañada Real de Gaucín	Zanja MT	11021A01509025 11021A01709018	Cruce	283553.80	4031638.40

- Afecciones producidas por la línea de evacuación de media tensión.

AFECCIONES PRODUCIDA POR LA LÍNEA DE EVACUACIÓN DE MEDIA TENSIÓN						
Organismo	Denominación	Afección	Ref. Catastral	Tipo Afección	Coordenadas UTM (X)	Coordenadas UTM (Y)
AYUNTAMIENTO DE JIMENA DE LA FRONTERA	Carretera Marchenilla-Barca	Zanja evacuación	11021A01709018	Cruce	283462.04	4031365.13
		Zanja evacuación	11021A01509025	Ocupación (Desde/Hasta)	283464.79 283091.46	4031364.83 4030328.76
	Camino del Rodeo	Zanja evacuación	11021A01509021	Ocupación (Desde/Hasta)	283093.12 283196.15	4030329.42 4029863.56
	Camino la Morisca	Zanja evacuación	11021A01509017	Ocupación (Desde/Hasta)	283887.86 283564.63	4029467.24 4029365.74
				Cruce	283126.24	4028951.72
AYUNTAMIENTO DE SAN MARTÍN DEL TESORILLO	Camino la Morisca	Zanja evacuación	11021A01309036	Ocupación (Desde/Hasta)	283566.22 283273.17	4029363.34 4029075.05
DEMARCACIÓN HIDROGRÁFICA CUENCAS MEDITERRÁNEAS ANDALUZAS	Arroyo Los Arenales	Zanja evacuación	11021A01709020	Cruce	283457.13	4031366.05
	Arroyo Los Arenales	Zanja evacuación	11021A01509026	Cruce	283434.98	4031249.59
					283223.24	4030637.11
	Arroyo del Sancho	Zanja evacuación	11021A01509023	Cruce	283137.08	4029188.51
	Arroyo del Sancho	Zanja evacuación	11021A01509020	Cruce	284607.15	4030070.29
Arroyo La Morisca	Zanja evacuación	11021A01509019	Cruce	283927.01	4029533.90	



AFECCIONES PRODUCIDA POR LA LÍNEA DE EVACUACIÓN DE MEDIA TENSIÓN						
Organismo	Denominación	Afección	Ref. Catastral	Tipo Afección	Coordenadas UTM (X)	Coordenadas UTM (Y)
E-DISTRIBUCIÓN REDES DIGITALES	L.A.M.T. 15 kV Almunia	Zanja evacuación	-	Cruce	283177.36	4029452.98
	L.A.M.T. 15 kV Almunia	Zanja evacuación	-	Cruce	283144.22	4029131.32
	L.A.M.T. 15 kV Almunia	Zanja evacuación	-	Cruce	283010.84	4028375.75
	L.A.M.T. 15 kV Almunia	Zanja evacuación	-	Cruce	282991.88	4028277.02
	L.A.M.T. 15 kV Almunia	Zanja evacuación	-	Paralelismo (Desde/hasta)	283069.38 283010.84	4029977.92 4028375.75
CONSEJERÍA DE FOMENTO	Carretera autonómica A-405	Zanja evacuación	11021A01609011	Cruce	283000.86	4028281.35
	Carretera autonómica A-405	Zanja evacuación	11021A01309020	Paralelismo (Desde/hasta)	282971.74 282953.22	4028044.55 4027857.91
	Cañada real Gaucín	Zanja evacuación	11021A01509025 11021A01709018 11021A01509021 11021A01609017 11021A01509024 11021A01609004 11021A01309001	Ocupación (Desde/hasta)	283466.45 283022.80	4031364.31 4028244.46
CONSEJERÍA DE SOSTENIBILIDAD, MEDIO AMBIENTE Y ECONOMÍA AZUL	Cañada Real Manilva	Zanja evacuación	11021A01609010	Cruce	283000.85	4028281.35
	Cañada Real Manilva	Zanja evacuación	11021A01309026 11021A01609007	Cruce	282952.47	4028060.20
	Cañada de la hinojera	Zanja evacuación	-	Cruce	283787.08	4029481.96
	Cañada real Manilva	Zanja evacuación	11021A01309021	Ocupación (Desde/hasta)	282961.40 282903.45	4028049.38 4027847.02
	TELEFÓNICA	Línea Aérea Telefonía	Zanja evacuación	-	Cruce	283018.27
ARCGISA	Tubería de suministro	Zanja evacuación	-	Cruce	283013.17	4028287.28
	Tubería de suministro	Zanja evacuación	-	Cruce	283035.57	4028752.72

También cabe destacar, la ocupación de la zona urbana perteneciente al ayuntamiento de Jimena de la frontera con referencia catastral: 11021A01609006



6. CARACTERÍSTICAS GENERALES

La planta tendrá la siguiente nueva configuración:

MÓDULOS - STRINGS	
Potencia pico del módulo	685 Wp
Número de módulos en serie por string	30
Número de strings	2.478
Número de módulos	74.340
Potencia máxima en módulos	50.922.900 Wp
ESTRUCTURA DE SOPORTE DE LOS MÓDULOS	
Tipo 1	
Tipo 1	Seguidores 2Vx30
Composición	2 string de 30 módulos
Número de módulos por seguidor	60
Potencia pico por seguidor	41.100 Wp
Número de estructuras	1113
Tipo 2	
Tipo 2	Seguidores 2Vx15
Composición	1 string de 30 módulos
Número de módulos por seguidor	30
Potencia pico por seguidor	20.550 Wp
Número de estructuras	252
Número de estructuras total	1365
INVERSORES	
Potencia unitaria	200 kWca
Potencia máxima	215 kVA
Número de inversores	205
Potencia total de inversores	41.000 kWca
Tensión nominal de salida	800 Vca
CENTROS DE TRANSFORMACIÓN	
Tensiones nominales @40°C	0,8/30 kV
Número de transformadores por centro	1
Potencia nominal @40°C	3.150 kVA



PLANTA SOLAR FOTOVOLTAICA "MARCHENILLA VII"

Número de centros de transformación	18
Potencia total en transformadores @40°C	56.700 kVA

Según establece la disposición final tercera del Real Decreto 1183/2020, de 29 de diciembre, de acceso y conexión a las redes de transporte y distribución de energía eléctrica que modifica al segundo párrafo del artículo 3 del RD 413/2014, de 6 de junio, por el que se regula la actividad de producción de energía eléctrica a partir de fuentes de energía renovables, cogeneración y residuos, la potencia instalada de la instalación fotovoltaica es la menor de las dos potencias siguientes:

- La suma de las potencias máximas unitarias de los módulos fotovoltaicos que configuran la instalación.
- La suma de las potencias de los inversores que configuran la instalación.

Para esta instalación fotovoltaica el número de módulos fotovoltaicos de la instalación es de **74.340** y la potencia unitaria máxima de los mismos es de 685 Wp, por lo tanto, la potencia pico máxima en módulos fotovoltaicos de la instalación es **50,92 MWp**.

En el caso de los inversores, en esta instalación hay **205** inversores con una potencia unitaria de 200 kW por lo tanto, la potencia máxima en inversores de la instalación es de **41 MWn**.

En base a lo expuesto, la potencia instalada de la planta fotovoltaica será la menor de las dos anteriores siendo ésta de **41 MW**. Por lo tanto, la potencia instalada de la planta no supera la potencia concedida en el IVA de REE como se indica en la imagen adjunta.

PLANTA FOTOVOLTAICA	P.NoH/P.Inst [MW]	MUNICIPIO	PROVINCIA	PRODUCTOR	CÓDIGO DE PROCESO
PLANTAS FOTOVOLTAICAS, CON PERMISO DE ACCESO PREVIO A LA PRESENTE (I)					
FV MARCHENILLA SOLAR I	43,5 / 49,99			RETIRO ENERGÍA 1, S.L.	
FV MARCHENILLA SOLAR II	43,5 / 49,99			RETIRO ENERGÍA 2, S.L.	
FV MARCHENILLA SOLAR III	43,5 / 49,99			RETIRO ENERGÍA 3, S.L.	
FV MARCHENILLA SOLAR IV	43,5 / 49,99	Jimena de la Frontera	Cádiz	RETIRO ENERGÍA 4, S.L.	RCR_925_19
FV MARCHENILLA SOLAR V	43,5 / 49,99			GLOBAL SOLAR ENERGY DIEZ, S.L.U.	
FV MARCHENILLA SOLAR VI	43,5 / 49,99			GLOBAL SOLAR ENERGY CA-TORCE, S.L.U.	
PLANTAS FOTOVOLTAICAS, CON PERMISO DE ACCESO POR LA PRESENTE (II)					
FV MARCHENILLA SOLAR VII	41 / 50	Jimena de la Frontera		RETIRO ENERGÍA 5, S.L.	
FV MARCHENILLA SOLAR VIII	25 / 31,25			RETIRO ENERGÍA 6, S.L.	
FV SOLAR MARCHENILLA	44 / 50	Jimena de la Frontera	Cádiz	AAGES DEVELOPMENT SPAIN, S.L.	RCR_1415_19
FV SANCHO	173 / 200				
FV LA HERRADURA	87 / 100	Jimena de la Frontera		CEPSA GAS Y ELECTRICIDAD, S.A.U.	



6.1. CONDUCTOR DE MEDIA TENSIÓN

Las características del cable de media tensión son las siguientes:

- Designación:AL RH5Z1
- Tensión nominal: 18/30 kV
- Material conductor:..... Aluminio clase 2, según UNE 60228
- Aislamiento:.....XLPE
- Pantalla:..... Cinta longitudinal de aluminio
- Cubierta exterior: Poliolefina libre de halógenos
- Temperatura máxima del conductor en servicio permanente: 90°C

Los centros de transformación se conectarán entre ellos, y con centro de seccionamiento en el caso de ser necesario, mediante líneas a 30 kV, conductores unipolares de aluminio tipo AI RH5Z1, de sección 240, 400 y 630 mm², y tensión 18/30 kV.

Los circuitos de media tensión subterráneos diseñado en el proyecto son los siguientes:

Origen	Destino	Longitud (m)
CIRCUITO 1: (3x(1x240)) mm2		1196
CT-1	CT-2	139
CT-2	CT-3	285
CT-3	CT-6	580
CT-6	CS1	191
CIRCUITO 2: 3x(1x240) mm2		639
CT-4	CT-5	300
CT-5	CS1	339
CIRCUITO 3: 3x(1x240)		2462
CT-10	CT-8	393
CT-8	CT-7	104
CT-7	CS1	1965
CIRCUITO 4: 3x(1x240/400) mm2		2287
CT-9	CT-11	279
CT-11	CT-12	136
CT-12	CT-13	136
CT-13	CS2	1736
CIRCUITO 5: 3x(1x240/400) mm2		1319
CT-14	CT-15	204
CT-15	CT-16	154
CT-16	CT-17	204
CT-17	CT-18	347



Origen	Destino	Longitud (m)
CT-18	CS2	410
CIRCUITO 6: 2x(3x(1x630)) mm2		3942
CS1	SET	3942
CIRCUITO 7: 2x(3x(1x630)) mm2		3788
CS2	SET	3788

6.1.1. TENDIDO

El tendido se efectuará sobre terrenos totalmente accesibles, por terrenos tanto de dominio público como particulares.

Los conductores irán, en general, subterráneos directamente instalados, a una profundidad no inferior de 0,6 m del nivel del suelo en terrizo, ni de 0,8 m en calzada o caminos.

Los cruzamientos con carreteras o caminos se realizarán con los conductores enterrados bajo tubo de PEHD de 200 mm de diámetro. Irá un circuito por tubo, encontrando arquetas a ambos lados del cruzamiento.

En general, en los tramos bajo tubo se dispondrán arquetas tipo A1, para registros de tendido en alineaciones, y tipo A2 para empalmes o cambios de dirección. Habrá una arqueta cada 50 metros como máximo, en cambios de dirección o punto de acometida.

Para la perforación dirigida, se colocará una tubería metálica y dentro de esta, se colocarán tubos de polietileno por los que se introducirán los cables. Una vez colocados los tubos, se hormigonará la entrada y la salida de la tubería, con un pequeño dado, con el fin de impedir la entrada de humedad en el tubo.

6.1.2. TUBOS

Las características técnicas de los tubos de polietileno son las siguientes:

Tipo de material	PE (Polietileno)
Tipo de construcción	Doble pared (Interior lisa, exterior corrugado) rígido
Diámetro interior:	165 mm mínimo
Diámetro exterior:	200 mm
Resistencia a la compresión	mayor de 450 N
Resistencia al impacto	Tipo N (uso normal)

6.1.3. EMPALMES

Al ser líneas nuevas no se prevén empalmes, aunque por la longitud que poseen, es necesario, serán adecuados para el tipo de conductor empleado y aptos igualmente para la tensión de servicio.

Los empalmes para conductores con aislamiento seco podrán estar constituidos por un manguito metálico que realice la unión a presión de la parte conductora, sin debilitamiento de sección ni producción de vacíos superficiales. El aislamiento podrá ser constituido a base de cinta semiconductor interior, cinta autovulcanizable, cinta para compactar, trenza de tierra y nuevo encintado de compactación final, o utilizando materiales termorretráctiles, o premoldeados u otro sistema de eficacia equivalente.

6.1.4. TERMINACIONES

Las botellas terminales serán adecuadas para el tipo de conductor empleado y aptos igualmente para la tensión de servicio.

Sus características serán:

Tensión asignada U_0/U	18/30 kV
Tensión más elevada de la red U_m	36 kV
Tensión a impulsos tipo rayo entre conductor y pantalla	170 kV cresta

6.1.5. PUESTA A TIERRA

En los extremos de la línea subterránea se colocará un dispositivo que permita poner a tierra los conductores en caso de trabajos o reparación de averías, con el fin de evitar posibles accidentes originados por existencia de cargas de capacidad. Las pantallas de los cables deberán estar también puestas a tierra de forma permanente en solo un extremo de la línea.

6.2. PROTECCIONES

Para la elección de las protecciones, se deberá tener en cuenta, el sistema de puesta a tierra en cada parte de la instalación, siendo los siguientes:

- Baja tensión de corriente continua: Aislada de tierra (flotante)
- Baja tensión de corriente alterna: IT sin distribución de neutro
- Media tensión: A través de reactancia de puesta a tierra

6.2.1. MEDIA TENSIÓN

La protección contra sobrecorrientes se realiza a través de interruptores automáticos, tanto en los centros de transformación, como en la subestación.

6.2.2. PROTECCIONES DE RED

Por el hecho de ser una instalación generadora, la normativa vigente obliga a implementar las siguientes protecciones:

Protección de mínima tensión (27)

Estará implementado en los inversores, así como en la parte de media tensión de la subestación. Se conectará entre fases o fase tierra y dispondrá de desconexión temporizada en tiempo fijo y regulable.

Protección de máxima tensión (59)

Estará implementado en los inversores, así como en la parte de media tensión de la subestación. Se conectará entre fases o fase tierra y dispondrá de desconexión temporizada en tiempo fijo y regulable.

Protección de máxima tensión homopolar (59N)

Protección de máxima tensión homopolar para detectar faltas a tierra de la red y provocar el disparo. Se implementará en la parte de media tensión de la subestación.

Protección de mínima y máxima frecuencia (81m-M)

Estará implementado en los inversores, así como, en la parte de media tensión de la subestación.

Protección de sobreintensidad de fases y neutro (50/50N, 51/51N)

Estará implementado en los inversores, en los centros de transformación, así como, en la parte de media tensión de la subestación.

Protección sincronismo (25)

Estará implementado en los inversores, así como en la parte de alta tensión de la subestación.

Protección anti-isla


Estará implementado en los inversores.

Vigilancia de tensión de alimentación del sistema de protecciones

Tanto los centros de transformación, la sala de control y la subestación, contarán con sistemas de alimentación redundantes.

Enclavamientos

Se dispondrán de los enclavamientos necesarios en los inversores, centros de transformación y la subestación hasta que los defectos o los parámetros de la red, hallan vuelto a la normalidad.

	ALBERTO RABANAL MARIN cert. elec. repr. B88126826	28/10/2024 16:23	PÁGINA 13/94
VERIFICACIÓN	PEGVEE6KTZX4A4MC4CBR7VG6SXKH67	https://ws050.juntadeandalucia.es:443/verificarFirma/	
			

Sistema de telecontrol/telemando

Estará implementado en la subestación.

7. OBRA CIVIL

8.1. EXCAVACIÓN DE ZANJAS

La excavación de las zanjas para canalizaciones, se realizará mediante procedimientos mecánicos con la pala de una retroexcavadora o empleo de una zanjadora de disco. En la medida que sea posible la máquina se posicionará sobre el eje de la zanja.

Deberá dejarse la superficie del fondo de la zanja limpia y firme, y escalonada si se requiere. Se elimina del fondo todos los materiales sueltos o flojos y se rellenan huecos y grietas. Se quitan las rocas sueltas o disgregadas y todo material que se haya desprendido de los taludes.

En el caso de cruzamientos con líneas eléctricas, conducciones de agua, gas o cualquier otro tipo de elementos, habrá presente personal de ayuda a la excavación para evitar la rotura de los elementos de cruce. Al menor signo de presencia de los elementos, se parará la excavación mecánica y se procederá a la excavación manual, siempre sin dañar los elementos de cruce.

8.2. CAMINOS

En el diseño de los caminos deberá tener en cuenta la conexión con la vía pública más cercana.

Los viales serán perimetrales e interiores.

Los caminos serán de 6 m de ancho para pasos doble sentido de circulación, principalmente en la conexión, desde la puerta de acceso principal hasta la interconexión con la carretera principal. Además, deben permitir el radio de curvatura de los camiones para una buena logística de obra.

Los caminos internos y perimetrales, serán de tierra de al menos 4 m de ancho y llegarán a todos los edificios.

Sus características, recomendaciones de la Instrucción de Carreteras, Orden Circular 306/1989 corregida en noviembre de 1989 y Orden de 14 de mayo de 1990, son las siguientes:


Canto del compactado (todo-uno) sin aglomerantes	20 cm
Inclinación de drenaje de calzada	2% a dos aguas

Para la ejecución del firme se retirará la capa de Nivel 0 del terreno, de manto vegetal.

En el vaciado practicado se verterá tierra compactable con un índice de compactado de al menos 95% Proctor modificado. Se finalizará el vial con una capa de zahorra tipo todo-uno compactable de 20 cm de espesor, inclinada hacia un lado en el sentido natural de la evacuación de aguas del terreno (o aquella que el estudio hidrológico final determinará para la mejor conservación del drenaje natural del terreno).

8.3. EXPLOTACIÓN Y VIDA UTIL DEL PROYECTO

La planta de generación se diseña para operar 365 días al año durante su vida útil de 30 años. Tras esta fase de explotación, se procederá al desmantelamiento.

	ALBERTO RABANAL MARIN cert. elec. repr. B88126826	28/10/2024 16:23	PÁGINA 15/94
VERIFICACIÓN	PEGVEE6KTZX4A4MC4CBR7VG6SXKH67	https://ws050.juntadeandalucia.es:443/verificarFirma/	
			


9. RELACIÓN DE BIENES Y DERECHOS AFECTADOS POR LAS LÍNEAS ELÉCTRICAS DE MEDIA TENSIÓN

La evacuación de la energía producida en la Planta Solar Fotovoltaica supone la afección, en los términos legalmente previstos, de las parcelas que se indican en la relación que figura en el cuadro adjunto y que a su vez queda reflejado en el plano adjunto a este documento.

En dicha relación de bienes y derechos se incorporan, en su caso a efectos meramente indicativos los bienes y derechos a cargo de las distintas administraciones y organismos, que pudieran resultar afectados por la instalación, sin tener en cuenta el paso de dichas líneas en las parcelas de la planta solar fotovoltaica nombradas en el apartado 5 del presente documento.

También se incorporan a dicha relación de bienes y derechos, las parcelas afectadas por el paso de camiones y maquinarias para acceder a la planta fotovoltaica.

Se muestran a continuación el listado de parcelas afectadas tanto por la línea de evacuación como la línea de interconexión entre islas:

ALBERTO RABANAL MARIN cert. elec. repr. B88126826		28/10/2024 16:23	PÁGINA 16/94
VERIFICACIÓN	PEGVEE6KTZX4A4MC4CBR7VG6SXKH67	https://ws050.juntadeandalucia.es:443/verificarFirma/	
			



PLANTA SOLAR FOTOVOLTAICA "MARCHENILLA VII"

Nº Ficha según proyecto	Provincia	Término Municipal	Pol.	Par.	Referencia Catastral	Superficie Catastral (m²)	Afecciones		Superficie Arqueta (m²)	Clase	Uso principal	Naturaleza	SUP-APN
							Longitud de canalización (m)	Superficie permanente (m²)					
1	CADIZ	JIMENA DE LA FRONTERA	17	9020	1102JA01709020	1.565	4,7	13,96	0,00	Rústico	Agrario	I-Improductivo	DETALLE TOPOGRAFICO
2	CADIZ	JIMENA DE LA FRONTERA	17	065	1102JA01700065	960	1,1	3,23	0,00	Rústico	Agrario	E- Pastos	RUIZ DELGADO JUAN RUIZ RUIZ GUILLERMO RUIZ RUIZ ALEJANDRO RUIZ RUIZ JUAN RUIZ RUIZ MARIA DE LOS ANGELES
3	CADIZ	JIMENA DE LA FRONTERA	17	9018	1102JA01709018	17.499	6,0	18,05	0,00	Rústico	Agrario	VT Via de comunicación de dominio publico	JUNTA DE ANDALUCIA
4	CADIZ	JIMENA DE LA FRONTERA	15	9025	1102JA01509025	9.813	1.079,2	2.186,27	13,20	Rústico	Agrario	I-Improductivo	DETALLE TOPOGRAFICO
5	CADIZ	JIMENA DE LA FRONTERA	15	049	1102JA01500049	41.196	-	52,13	0,00	Rústico	Agrario	E- Pastos	DUERAS GUTIERREZ ANDRES
6	CADIZ	JIMENA DE LA FRONTERA	15	050	1102JA01500050	12.247	-	64,37	0,00	Rústico	Agrario	E- PASTIZAL	BAÑON CONONIL FRANCISCO JOSE BAÑON CONONIL OSCAR
7	CADIZ	JIMENA DE LA FRONTERA	15	9026	1102JA01509026	8.091	-	17,27	0,00	Rústico	Agrario	I-Improductivo	DETALLE TOPOGRAFICO
8	CADIZ	JIMENA DE LA FRONTERA	15	064	1102JA01500064	1.203	-	102,53	0,00	Rústico	Agrario	E- Pastos	DE LA TORRE DE LA TORRE MARIA JOSEFA
9	CADIZ	JIMENA DE LA FRONTERA	15	055	1102JA01500055	3.532	-	220,87	0,00	Rústico	Agrario	E- Pastos	DUERAS GUTIERREZ ANDRES
10	CADIZ	JIMENA DE LA FRONTERA	15	068	1102JA01500068	3.798	35,7	288,16	0,00	Rústico	Agrario	E- Pastos	HEBEREROS DE FERNANDEZ ORIELIANA SEBASTIANA FERNANDEZ ORIELIANA SEBASTIANA FERNANDEZ DE CORDOBA RIOS GUILLERMO
11	CADIZ	JIMENA DE LA FRONTERA	15	061	1102JA01500061	726	-	65,0	0,00	Rústico	Agrario	C- Labor o Labradrio secano	HEBEREROS DE TRONCOSO LOPEZ MARIA DEL CARMEN MACIAS SANCHEZ ANDRES MACIAS SANCHEZ ANDRES MACIAS TRANCOSO JUAN JOSE MACIAS TRANCOSO JUAN JOSE
12	CADIZ	JIMENA DE LA FRONTERA	15	060	1102JA01500060	55.484	-	18,90	0,00	Rústico	Agrario	C- Labor o Labradrio secano	HEBEREROS DE TRONCOSO LOPEZ MARIA DEL CARMEN MACIAS SANCHEZ ANDRES MACIAS SANCHEZ ANDRES MACIAS TRANCOSO JUAN JOSE MACIAS TRANCOSO JUAN JOSE
13	CADIZ	JIMENA DE LA FRONTERA	15	062	1102JA01500062	59.990	-	134,03	0,00	Rústico	Agrario	C- Labor o Labradrio secano	GONZALEZ CARRION JOSE LUIS GONZALEZ CARRION ANGELES
14	CADIZ	JIMENA DE LA FRONTERA	15	063	1102JA01500063	32.104	-	93,58	0,00	Rústico	Agrario	C- Labor o Labradrio secano	PULCHER CLIFFORD JOHN

RELACION DE BIENES Y DERECHOS AFECTADOS POR LA LINEA SUBTERRANEA DE 30 KV DE LA PLANTA SOLAR FOTOVOLTAICA

I-23-029-RF-M7-M-11_V0 DECLARACIÓN DE UTILIDAD PÚBLICA (DUP)

SOLICITUD DE DECLARACIÓN DE UTILIDAD PÚBLICA

Septiembre 2024

17 de 84



PLANTA SOLAR FOTOVOLTAICA "MARCHENILLA VII"

RELACION DE BIENES Y DERECHOS AFECTADOS POR LA LÍNEA SUBTERRÁNEA DE 30 KV DE LA PLANTA SOLAR FOTOVOLTAICA													
Nº Ejes según proyecto	Provincia	Término Municipal	Pol. Par.	Referencia Catastral	Superficie Catastral (m²)	Afecciones			Superficie Arqueada (m²)	Clase	Uso principal	Naturaleza	SUP-4PM
						Longitud de canalización (m)	Superficie por afectante (m²)	Superficie temporal (m²)					
15	CADIZ	JIMENA DE LA FRONTERA	15 064	1102JA01500064	30,289	-	92,03	137,34	0,00	Rústico	Agrario	C-Labor o Labrado seco	PILCHER CUFFORD JOHN PILCHER JOSEPH ERNEST
16	CADIZ	JIMENA DE LA FRONTERA	16 9017	1102JA01600017	1,551	-	-	186,51	0,00	Rústico	Agrario	I-Improductivo	DETALLE TOPOGRAFICO
17	CADIZ	JIMENA DE LA FRONTERA	15 9021	1102JA01500021	8,735	534,8	1.103,94	662,71	11,00	Rústico	Agrario	I-Improductivo	DETALLE TOPOGRAFICO
18	CADIZ	JIMENA DE LA FRONTERA	15 065	1102JA01500065	65,437	4,0	457,86	678,75	0,00	Rústico	Agrario	C-Labor o Labrado seco	ORTEGA CASTILLA FELISA
19	CADIZ	JIMENA DE LA FRONTERA	15 066	1102JA01500066	54,043	-	77,57	119,61	0,00	Rústico	Agrario	C-Labor o Labrado seco	BOSSE VICTORIA GUAYMAS GOTILDE GRAHN ESTANISLAO
20	CADIZ	JIMENA DE LA FRONTERA	15 9024	1102JA01500024	5,738	637,6	1.347,27	1.282,84	8,80	Rústico	Agrario	I-Improductivo	DETALLE TOPOGRAFICO
21	CADIZ	JIMENA DE LA FRONTERA	15 069	1102JA01500069	19,852	-	222,38	336,13	0,00	Rústico	Agrario	C-Labor o Labrado seco	CANO TORRES JUANA CANO TORRES JUANA DE LA TORRE CANO DIEGO MANUEL
22	CADIZ	JIMENA DE LA FRONTERA	15 070	1102JA01500070	59,611	-	174,84	272,46	0,00	Rústico	Agrario	C-Labor o Labrado seco	GOMEZ DE LA TORRE MARIA REGINA GOMEZ DE LA TORRE REGINA GOMEZ DE LA TORRE VIRGINIA
23	CADIZ	JIMENA DE LA FRONTERA	16 9004	1102JA01600004	27,136	298,8	879,64	358,70	11,00	Rústico	Agrario	I-Improductivo	DETALLE TOPOGRAFICO
24	CADIZ	JIMENA DE LA FRONTERA	16 039	1102JA01600039	50,970	-	-	261,90	0,00	Rústico	Agrario	C-Labor o Labrado seco	DELAGADO SANCHEZ JUAN JESUS
25	CADIZ	JIMENA DE LA FRONTERA	16 9005	1102JA01600005	4,972	-	-	12,69	0,00	Rústico	Agrario	I-Improductivo	DETALLE TOPOGRAFICO
26	CADIZ	JIMENA DE LA FRONTERA	16 046	1102JA01600046	37,753	-	-	58,1	0,00	Rústico	Agrario	C-Labor o Labrado seco	HOLT YORK JOSEFINA INES
27	CADIZ	JIMENA DE LA FRONTERA	15 073	1102JA01500073	14,415	-	190,04	287,27	0,00	Rústico	Agrario	C-Labor o Labrado seco	GIL DELGADO MARIA VICTORIA GIL DELGADO ROSA MARIA GIL DELGADO MIGUEL ANGEL
28	CADIZ	JIMENA DE LA FRONTERA	15 9020	1102JA01500020	32,887	10,2	30,7	30,9	0,00	Rústico	Agrario	I-Improductivo	DETALLE TOPOGRAFICO
29	CADIZ	JIMENA DE LA FRONTERA	15 090	1102JA01500090	753,293	1.184,0	3.551,9	3.551,9	19,80	Rústico	Agrario	I-Improductivo	MUÑOZ GAZQUEZ MARIA CARMEN PALMA PEREZ MADAL ROSA MARIA ROVIRALTA GOMEZ JAVIER MIGUEL ROVIRALTA LIZAUR SANTIAGO LIZAUR PEREZ MANUEL LIZAUR MUÑOZ CARMEN LIZAUR MUÑOZ MARIA LIZAUR MUÑOZ CARMEN ROVIRALTA LIZAUR SANTIAGO LIZAUR PEREZ MANUEL LIZAUR PEREZ MANUEL
30	CADIZ	JIMENA DE LA FRONTERA	15 093	1102JA01500093	40,769	190,7	572,1	572,1	2,20	Rústico	Agrario	C-Labor o Labrado seco	RIQUELME JIMENEZ MARIA CONCEPCION

I-23-029-RF-M7-M-11_V0 DECLARACIÓN DE UTILIDAD PÚBLICA (DUP)

SOLICITUD DE DECLARACIÓN DE UTILIDAD PÚBLICA

Septiembre 2024

18 de 84



PLANTA SOLAR FOTOVOLTAICA "MARCHENILLA VII"

Nº Fichas según proyecto	Provincia	Término Municipal	Pol. Par.	Referencia Catastral	Superficie Catastral (m²)	Acciones			Superficie Arquetas (m²)	Clase	Uso principal	Naturaleza	SUP-4APN
						Longitud de canalización (m)	Superficie por arqueta (m²)	Superficie temporal (m²)					
31	CADIZ	JIMENA DE LA FRONTERA	15 9019	1102JA01509019	4.488	4,5	13,5	13,5	0,00	Rústico	Agrario	I-Improductivo	DETALLE TOPOGRAFICO
32	CADIZ	JIMENA DE LA FRONTERA	15 094	1102JA01500094	7.585	81,9	242,7	235,7	4,40	Rústico	Agrario	C-Labor o Labrado seco	RIQUELME JIMENEZ MARIA CONCEPCION
33	CADIZ	JIMENA DE LA FRONTERA	15 9017	1102JA01509017	12.867	374,6	765,4	575,7	6,60	Rústico	Agrario	VT VÍA DE COMUNICACIÓN DE DOMINIO PÚBLICO	JUNTA DE ANDALUCIA
34	CADIZ	SAN MARTÍN DEL TESORILLO	13 9036	1102JA01309036	29.427	414,9	1.290,2	692,7	6,60	Rústico	IN/D	VT VÍA DE COMUNICACIÓN DE DOMINIO PÚBLICO	JUNTA DE ANDALUCIA
35	CADIZ	JIMENA DE LA FRONTERA	15 077	1102JA01500077	18.093	-	88,8	139,6	0,00	Rústico	Agrario	C-Labor o Labrado seco	SANCHEZ DE LA TORRE JOSE MARIA SANCHEZ DE LA TORRE JUAN MANUEL
36	CADIZ	JIMENA DE LA FRONTERA	15 076	1102JA01500076	20.498	-	250,8	378,0	0,00	Rústico	Agrario	C-Labor o Labrado seco	SANCHEZ DE LA TORRE JOSE MARIA SANCHEZ DE LA TORRE JUAN MANUEL
37	CADIZ	SAN MARTÍN DEL TESORILLO	13 022	1102JA01300022	88.315	-	-	431,8	0,00	Rústico	IN/D	C-Labor o Labrado seco	NAVARRO DELEGADO PEDRO
38	CADIZ	SAN MARTÍN DEL TESORILLO	13 011	1102JA01300011	7.589	-	-	130,2	0,00	Rústico	IN/D	FR AGUACATE	RUZ RUIZ ALEJANDRO
39	CADIZ	SAN MARTÍN DEL TESORILLO	13 010	1102JA01300010	159.474	-	-	6,2	0,00	Rústico	IN/D	C-Labor o Labrado seco	CARRION SANCHEZ MARIA SEBASTIANA CARRION SANCHEZ MARIA SEBASTIANA SANCHEZ CARRION FRANCISCO JOSE CARRION SANCHEZ ERNESTO SANCHEZ CARRION MARIA
40	CADIZ	SAN MARTÍN DEL TESORILLO	13 009	1102JA01300009	1.115	-	-	11,2	0,00	Rústico	IN/D	E-Pastos	RUZ RUIZ ALEJANDRO
41	CADIZ	JIMENA DE LA FRONTERA	13 9032	1102JA01309032	769	188,4	562,1	205,3	0,00	Rústico	Agrario	VT VÍA DE COMUNICACIÓN DE DOMINIO PÚBLICO	JUNTA DE ANDALUCIA
42	CADIZ	JIMENA DE LA FRONTERA	13 9001	1102JA01309001	4.814	681,8	1.413,0	1.021,2	8,80	Rústico	Agrario	I-Improductivo	DETALLE TOPOGRAFICO
43	CADIZ	JIMENA DE LA FRONTERA	13 006	1102JA01300006	52.493	-	150,6	251,9	0,00	Rústico	Agrario	C-Labor o Labrado seco	GIL DELGADO ROSA MARIA GIL DELGADO MARIA VICTORIA GIL DELGADO MIGUEL ANGEL
44	CADIZ	JIMENA DE LA FRONTERA	13 101	1102JA01300101	193.183	-	45,3	70,7	0,00	Rústico	Agrario	I-Improductivo	DELGADO MONTERO ANTONIO
45	CADIZ	JIMENA DE LA FRONTERA	13 004	1102JA01300004	130.886	-	427,6	641,8	0,00	Rústico	Agrario	C-Labor o Labrado seco	HEREDEROS DE: MACIAS SANCHEZ FRANCISCO JAVIER
46	CADIZ	JIMENA DE LA FRONTERA	16 9011	1102JA01609011	13.555	8,5	25,6	26,8	0,00	Rústico	Agrario	I-Improductivo	JUNTA DE ANDALUCIA
47	CADIZ	JIMENA DE LA FRONTERA	16 9010	1102JA01609010	12.308	50,5	151,3	150,8	4,40	Rústico	Agrario	I-Improductivo	DETALLE TOPOGRAFICO

I-23-029-RF-M7-M-11_V0 DECLARACIÓN DE UTILIDAD PÚBLICA (DUP)

SOLICITUD DE DECLARACIÓN DE UTILIDAD PÚBLICA

Septiembre 2024

19 de 84



PLANTA SOLAR FOTOVOLTAICA "MARCHENILLA VII"

Nº Ficha según proyecto	Provincia	Término Municipal	Pol. Par.	Referencia Catastral	Superficie Catastral (m²)	Acciones			Superficie temporal (m²)	Nº Arquetas	Superficie Arquetas (m²)	Clase	Uso principal	Naturaleza	SUP-APM
						Longitud de canalización (m)	Superficie permanente (m²)	Superficie temporal (m²)							
48	CADIZ	JIMENA DE LA FRONTERA	15 025	1102JA01500025	1.855.890	649,5	1.946,90	1.950,95	4	8,80	Rústico	Agrario	C-Labor o Labrado seco	ROVIRALTA GOMEZ JAVIER MIGUEL PEREZ NADAL ROSA MARIA MUÑOZ GAZQUEZ MARIA CARMEN PALMA ROVIRALTA LIZAUUR SANTIAGO LIZAUUR PEREZ JUAN JOSE LIZAUUR MUÑOZ MARIA LIZAUUR PEREZ MANUEL ROVIRALTA LIZAUUR SANTIAGO LIZAUUR PEREZ JUAN JOSE LIZAUUR MUÑOZ CARMEN LIZAUUR MUÑOZ MARIA LIZAUUR PEREZ MANUEL	
49	CADIZ	JIMENA DE LA FRONTERA	16 9006	1102JA01609006	3.215	139,5	415,6	404,3	3,0	6,60	Rústico	Agrario	MT-MATORRAL	DETALLE TOPOGRAFICO	
50	CADIZ	JIMENA DE LA FRONTERA	16 9007	1102JA01609007	1.255	12,2	36,5	32,2		0,00	Rústico	Agrario	I-Improductivo	DETALLE TOPOGRAFICO	
51	CADIZ	JIMENA DE LA FRONTERA	13 9026	1102JA01309026	1.627	20,2	60,7	67,7	2,0	4,40	Rústico	Agrario	I-Improductivo	DETALLE TOPOGRAFICO	
52	CADIZ	JIMENA DE LA FRONTERA	13 088	1102JA01300088	1.049	47,8	143,5	143,5		0,00	Rústico	Agrario	C-Labor o Labrado seco	EN INVESTIGACION	
53	CADIZ	JIMENA DE LA FRONTERA	13 083	1102JA01300083	220.780	212,1	636,3	636,3	2,0	4,40	Rústico	Agrario	C-Labor o Labrado seco	JUBILEE 50 SL	
54	CADIZ	JIMENA DE LA FRONTERA	15 043	1102JA01500043	126.469	717,8	2.153,46	2.153,46		0,00	Rústico	Agrario	E- Pastos	RUIZ DELGADO JUAN RUIZ RUIZ GUILLERMO RUIZ RUIZ ALEJANDRO RUIZ RUIZ JUAN RUIZ RUIZ MARIA DE LOS ANGELES	
55	CADIZ	JIMENA DE LA FRONTERA	17 042	1102JA01700042	618.525	57,1	175,38	139,35		0,00	Rústico	Agrario	E- Pastos	RUIZ DELGADO JUAN RUIZ RUIZ GUILLERMO RUIZ RUIZ ALEJANDRO RUIZ RUIZ MARIA DE LOS ANGELES	
56	CADIZ	JIMENA DE LA FRONTERA	15 9027	1102JA01509027	3.209	5,6	16,66	16,66		0,00	Rústico	Agrario	I-Improductivo	DETALLE TOPOGRAFICO	
57	CADIZ	JIMENA DE LA FRONTERA	15 042	1102JA01500042	7.504	46,6	139,83	139,83	2	4,40	Rústico	Agrario	E- Pastos	RUIZ DELGADO JUAN RUIZ RUIZ ALEJANDRO RUIZ RUIZ JUAN RUIZ RUIZ MARIA DE LOS ANGELES	
58	CADIZ	JIMENA DE LA FRONTERA	13 003	1102JA01300003	80.664	79,5	232,2	216,5	1,0	4,40	Rústico	Agrario	C-Labor o Labrado seco	HEREDEROS DE: MARCOS SANCHEZ FRANCISCO JAVIER	
59	CADIZ	JIMENA DE LA FRONTERA	13 008	1102JA01300008	31.748	-	-	279,9		0,00	Rústico	Agrario	C-Labor o Labrado seco	GIL DELGADO MARIA VICTORIA GIL DELGADO ROSA MARIA GIL DELGADO MIGUEL ANGEL	

I-23-029-RF-M7-M-11_V0 DECLARACIÓN DE UTILIDAD PÚBLICA (DUP)


SOLICITUD DE DECLARACIÓN DE UTILIDAD PÚBLICA

Septiembre 2024

20 de 84

Notas:


- *I: Improductivo*
- *MT: Matorral*
- *C; Labor o Labradío*
- *MP: Pinar pinea o de fruto.*
- *FS: Alcornocal*


	ALBERTO RABANAL MARIN cert. elec. repr. B88126826	28/10/2024 16:23	PÁGINA 21/94
VERIFICACIÓN	PEGVEE6KTZX4A4MC4CBR7VG6SXKH67	https://ws050.juntadeandalucia.es:443/verificarFirma/	
			

10. DATOS CATASTRALES DE BIEN INMUEBLE

I-23-029-RF-M7-M-11_V0 DECLARACIÓN DE UTILIDAD PÚBLICA (DUP)
SOLICITUD DE DECLARACIÓN DE UTILIDAD PÚBLICA

Septiembre 2024
22 de 84

	ALBERTO RABANAL MARIN cert. elec. repr. B88126826	28/10/2024 16:23	PÁGINA 22/94
VERIFICACIÓN	PEGVEE6KTZX4A4MC4CBR7VG6SXKH67	https://ws050.juntadeandalucia.es:443/verificarFirma/	
			



VICEPRESIDENCIA
PRIMERA DEL GOBIERNO
MINISTERIO
DE HACIENDA

SECRETARÍA DE ESTADO
DE HACIENDA

DIRECCIÓN GENERAL
DEL CATASTRO

CONSULTA DESCRIPTIVA Y GRÁFICA DE DATOS CATASTRALES DE BIEN INMUEBLE

Referencia catastral: 11021A01300000300000DH

DATOS DESCRIPTIVOS DEL INMUEBLE

Localización:
Polígono 13 Parcela 3
EL CAGAJON. JIMENA DE LA FRONTERA [CÁDIZ]

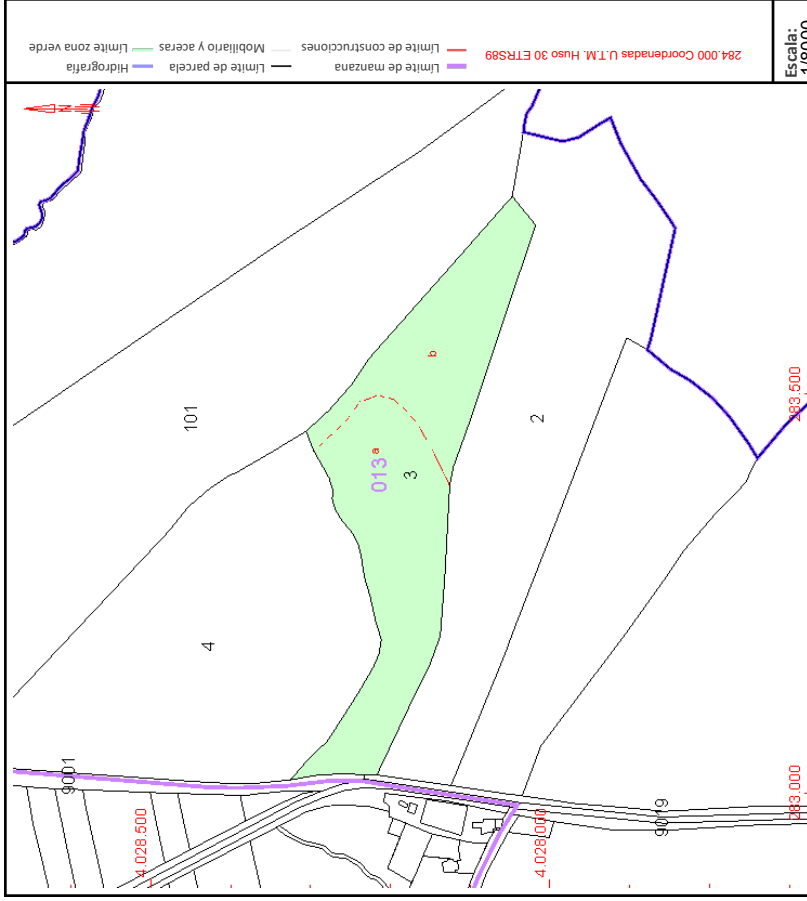
Clase: RÚSTICO
Uso principal: Agrario
Superficie construida:
Año construcción:

CULTIVO


Subparcela	Cultivo/aprovechamiento	Intensidad Productiva	Superficie m ²
a	C- Labor o Labradío seco	03	46.966
b	E- Pastos	01	33.698

PARCELA

Superficie gráfica: 80.664 m²
Participación del inmueble: 100,00 %
Tipo:



Este documento no es una certificación catastral, pero sus datos pueden ser verificados a través del "Acceso a datos catastrales no protegidos de la SEC"



VICEPRESIDENCIA
PRIMERA DEL GOBIERNO
MINISTERIO
DE HACIENDA

SECRETARÍA DE ESTADO
DE HACIENDA
DIRECCIÓN GENERAL
DEL CATASTRO

CONSULTA DESCRIPTIVA Y GRÁFICA DE DATOS CATASTRALES DE BIEN INMUEBLE

Referencia catastral: 11021A0130000400000DW

DATOS DESCRIPTIVOS DEL INMUEBLE

Localización:
Polígono 13 Parcela 4
EL CAGAJON. JIMENA DE LA FRONTERA [CÁDIZ]

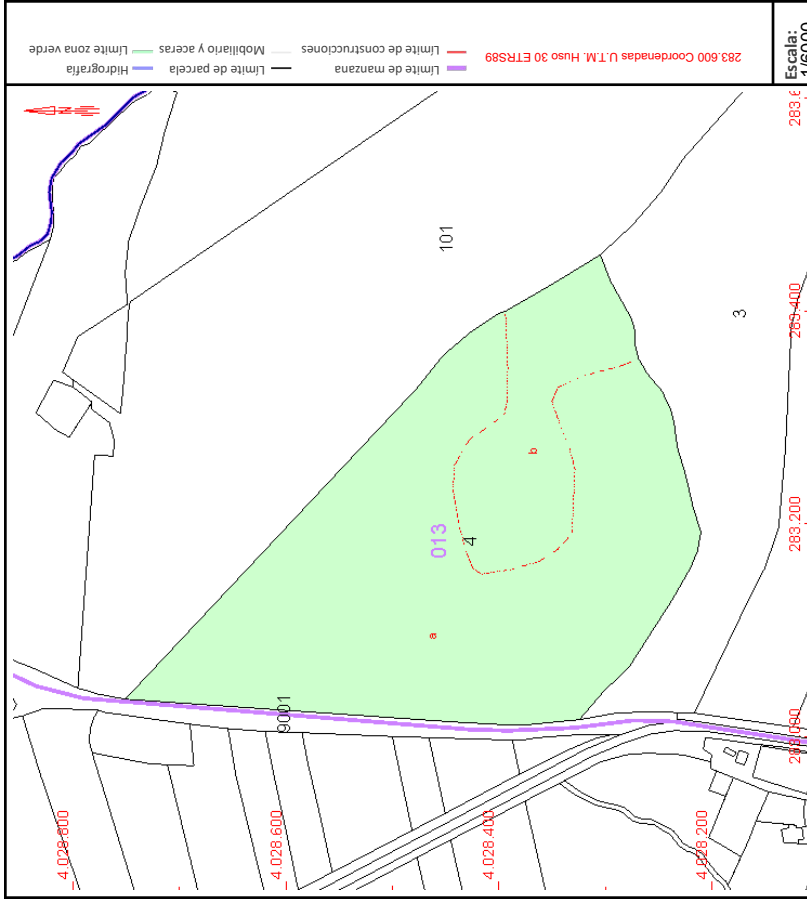
Clase: RÚSTICO
Uso principal: Agrario
Superficie construida:
Año construcción:

CULTIVO


Subparcela	Cultivo/aprovechamiento	Intensidad Productiva	Superficie m ²
a	C- Labor o Labradío seco	03	105.254
b	E- Pastos	01	25.582

PARCELA

Superficie gráfica: 130.836 m2
Participación del inmueble: 100,00 %
Tipo:



Este documento no es una certificación catastral, pero sus datos pueden ser verificados a través del "Acceso a datos catastrales no protegidos de la SEC"



GOBIERNO DE ESPAÑA

VICEPRESIDENCIA PRIMERA DEL GOBIERNO MINISTERIO DE HACIENDA

SECRETARÍA DE ESTADO DE HACIENDA

DIRECCIÓN GENERAL DEL CATASTRO

CONSULTA DESCRIPTIVA Y GRÁFICA DE DATOS CATASTRALES DE BIEN INMUEBLE

Referencia catastral: 11021A0130000600000DB

DATOS DESCRIPTIVOS DEL INMUEBLE

Localización:

Polígono 13 Parcela 6

CORTIJO QUEMADO, JIMENA DE LA FRONTERA [CÁDIZ]

Clase: RÚSTICO

Uso principal: Agrario

Superficie construida:

Año construcción:

CULTIVO

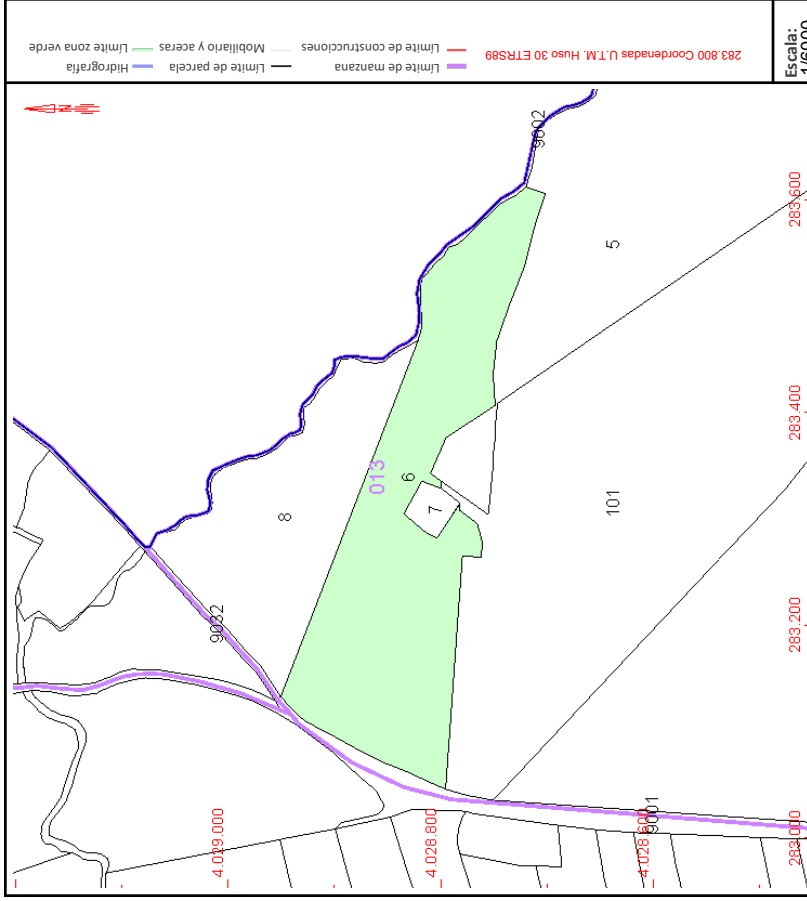
Subparcela	Cultivo/aprovechamiento	Intensidad Productiva	Superficie m ²
0	C- Labor o Labradío seco	03	52.493

PARCELA

Superficie gráfica: 52.493 m²

Participación del inmueble: 100,00 %

Tipo:



Este documento no es una certificación catastral, pero sus datos pueden ser verificados a través del "Acceso a datos catastrales no protegidos de la SEC"



GOBIERNO DE ESPAÑA

VICEPRESIDENCIA PRIMERA DEL GOBIERNO MINISTERIO DE HACIENDA

SECRETARÍA DE ESTADO DE HACIENDA

DIRECCIÓN GENERAL DEL CATASTRO

CONSULTA DESCRIPTIVA Y GRÁFICA DE DATOS CATASTRALES DE BIEN INMUEBLE

Referencia catastral: 11021A0130000800000DG

DATOS DESCRIPTIVOS DEL INMUEBLE

Localización:

Polígono 13 Parcela 8

CORTIJO QUEMADO, JIMENA DE LA FRONTERA [CÁDIZ]

Clase: RÚSTICO

Uso principal: Agrario

Superficie construida:

Año construcción:

CULTIVO

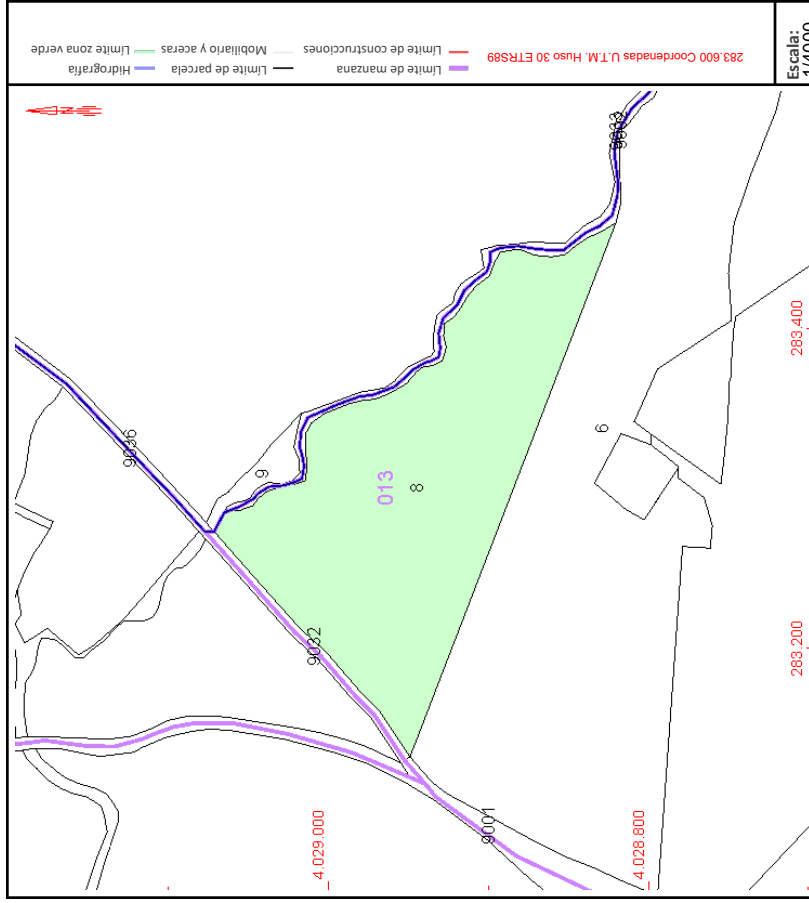
Subparcela	Cultivo/aprovechamiento	Intensidad Productiva	Superficie m ²
0	C- Labor o Labradío seco	03	31.748

PARCELA

Superficie gráfica: 31.748 m²


Participación del inmueble: 100,00 %

Tipo:



DATOS DESCRIPTIVOS DEL INMUEBLE

Este documento no es una certificación catastral, pero sus datos pueden ser verificados a través del "Acceso a datos catastrales no protegidos de la SEC"



VICEPRESIDENCIA
PRIMERA DEL GOBIERNO
MINISTERIO
DE HACIENDA

SECRETARÍA DE ESTADO
DE HACIENDA

DIRECCIÓN GENERAL
DEL CATASTRO

CONSULTA DESCRIPTIVA Y GRÁFICA DE DATOS CATASTRALES DE BIEN INMUEBLE

Referencia catastral: 11021A0130000900000DQ

DATOS DESCRIPTIVOS DEL INMUEBLE

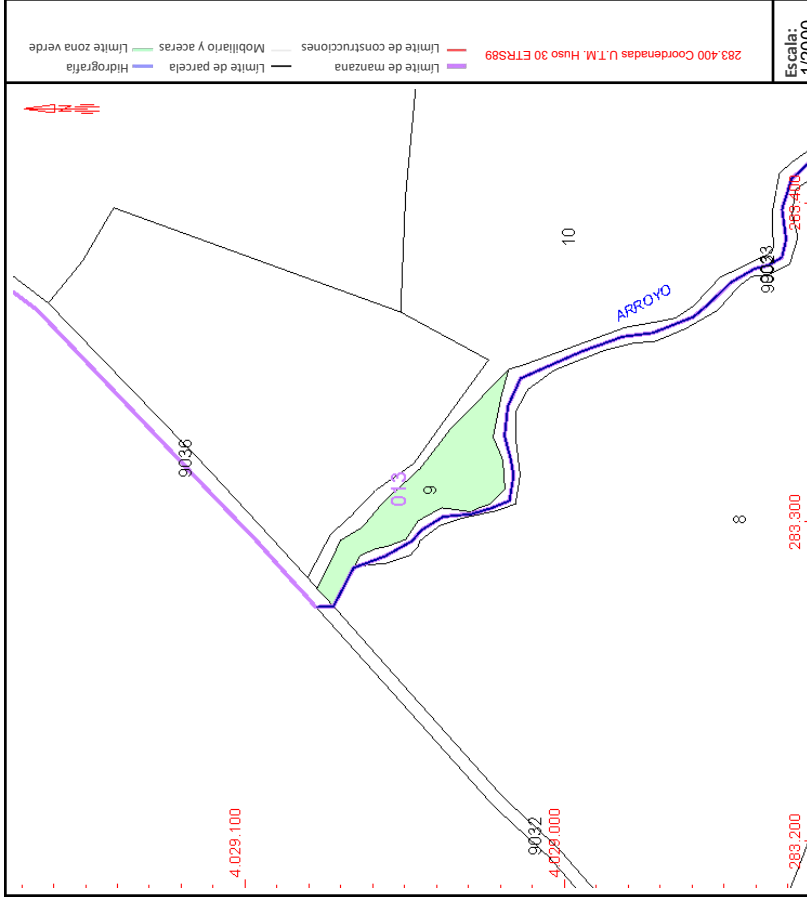
Localización:
Polígono 13 Parcela 9
CORTIJO QUEMADO, SAN MARTIN DEL TESORILLO [CÁDIZ]

Clase: RÚSTICO
Uso principal: Agrario
Superficie construida:
Año construcción:

Subparcela	Cultivo/aprovechamiento	Intensidad Productiva	Superficie m ²
0	E- Pastos	01	1.115

PARCELA

Superficie gráfica: 1.115 m²
Participación del inmueble: 100,00 %
Tipo:



Este documento no es una certificación catastral, pero sus datos pueden ser verificados a través del "Acceso a datos catastrales no protegidos de la SEC"



VICEPRESIDENCIA
PRIMERA DEL GOBIERNO
MINISTERIO
DE HACIENDA

SECRETARÍA DE ESTADO
DE HACIENDA

DIRECCIÓN GENERAL
DEL CATASTRO

CONSULTA DESCRIPTIVA Y GRÁFICA DE DATOS CATASTRALES DE BIEN INMUEBLE

Referencia catastral: 11021A0130001000000DY

DATOS DESCRIPTIVOS DEL INMUEBLE

Localización:

Polígono 13 Parcela 10
CORTIJO QUEMADO. SAN MARTIN DEL TESORILLO [CÁDIZ]

Clase: RÚSTICO

Uso principal: Agrario

Superficie construida:

Año construcción:

CULTIVO

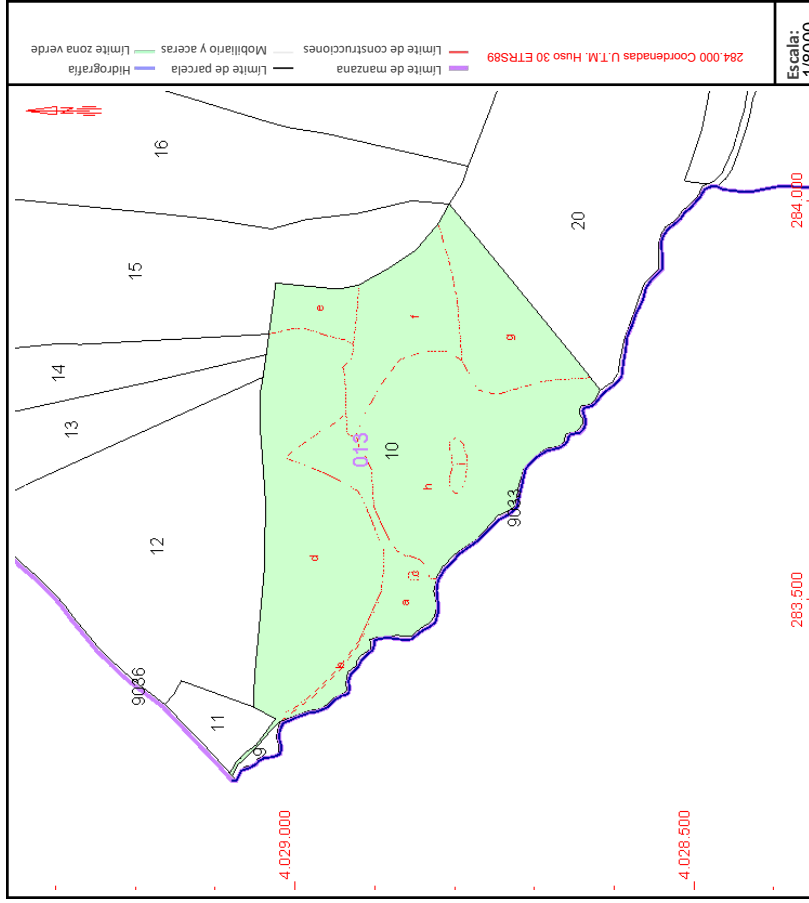
Subparcela	Cultivo/aprovechamiento	Intensidad Productiva	Superficie m ²
a	E- Pastos	01	14.498
b	I- Improductivo	00	948
c	I- Improductivo	00	103
d	C- Labor o Labradío secoano	03	51.870
e	E- Pastos	01	7.045
f	MF Especies mezcladas	02	18.991
g	MT Matorral	01	19.410
h	C- Labor o Labradío secoano	03	46.177
i	MT Matorral	01	1.153

PARCELA

Superficie gráfica: 159.474 m2

Participación del inmueble: 100,00 %

Tipo:



Este documento no es una certificación catastral, pero sus datos pueden ser verificados a través del "Acceso a datos catastrales no protegidos de la SEC"



GOBIERNO DE ESPAÑA

VICEPRESIDENCIA PRIMERA DEL GOBIERNO MINISTERIO DE HACIENDA

SECRETARÍA DE ESTADO DE HACIENDA

DIRECCIÓN GENERAL DEL CATASTRO

CONSULTA DESCRIPTIVA Y GRÁFICA DE DATOS CATASTRALES DE BIEN INMUEBLE

Referencia catastral: 11021A013000110000DG

DATOS DESCRIPTIVOS DEL INMUEBLE

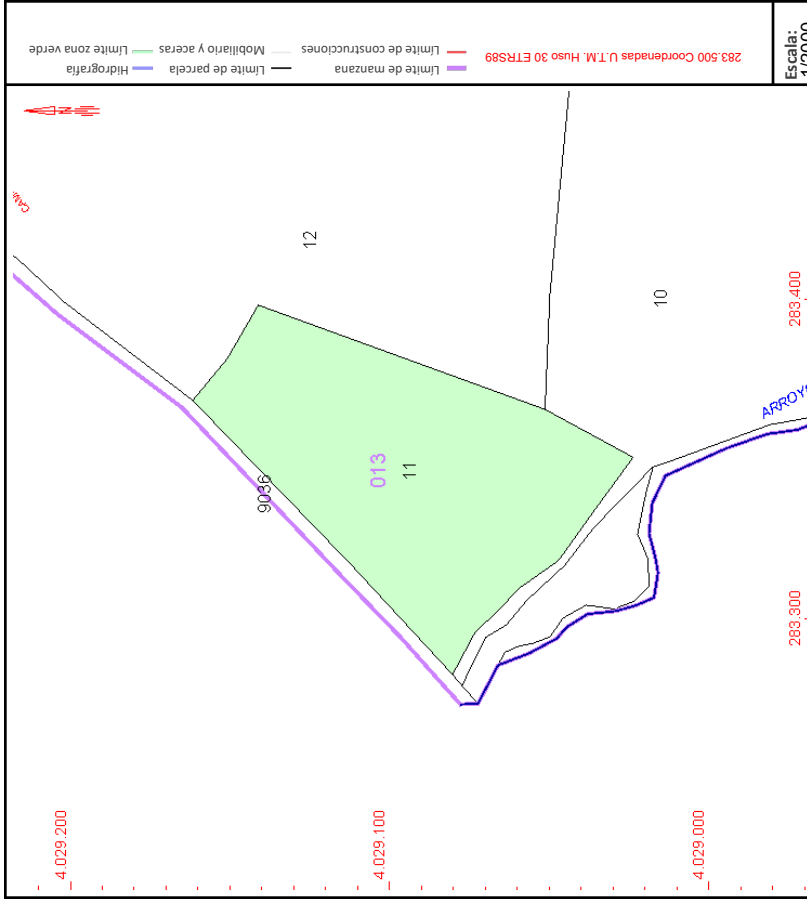
Localización:
Polígono 13 Parcela 11
CORTIJO QUEMADO. SAN MARTIN DEL TESORILLO [CÁDIZ]

Clase: RÚSTICO
Uso principal: Agrario
Superficie construida:
Año construcción:

Subparcela	Cultivo/aprovechamiento	Intensidad Productiva	Superficie m ²
0	FR.AGUACATE	01	7.589

PARCELA

Superficie gráfica: 7.589 m²
Participación del inmueble: 100,00 %
Tipo:



Este documento no es una certificación catastral, pero sus datos pueden ser verificados a través del "Acceso a datos catastrales no protegidos de la SEC"





GOBIERNO DE ESPAÑA

VICEPRESIDENCIA PRIMERA DEL GOBIERNO MINISTERIO DE HACIENDA

SECRETARÍA DE ESTADO DE HACIENDA

DIRECCIÓN GENERAL DEL CATASTRO

CONSULTA DESCRIPTIVA Y GRÁFICA DE DATOS CATASTRALES DE BIEN INMUEBLE

Referencia catastral: 11021A013000120000DQ

DATOS DESCRIPTIVOS DEL INMUEBLE

Localización:
Polígono 13 Parcela 12
CORTIJO QUEMADO. SAN MARTIN DEL TESORILLO [CÁDIZ]

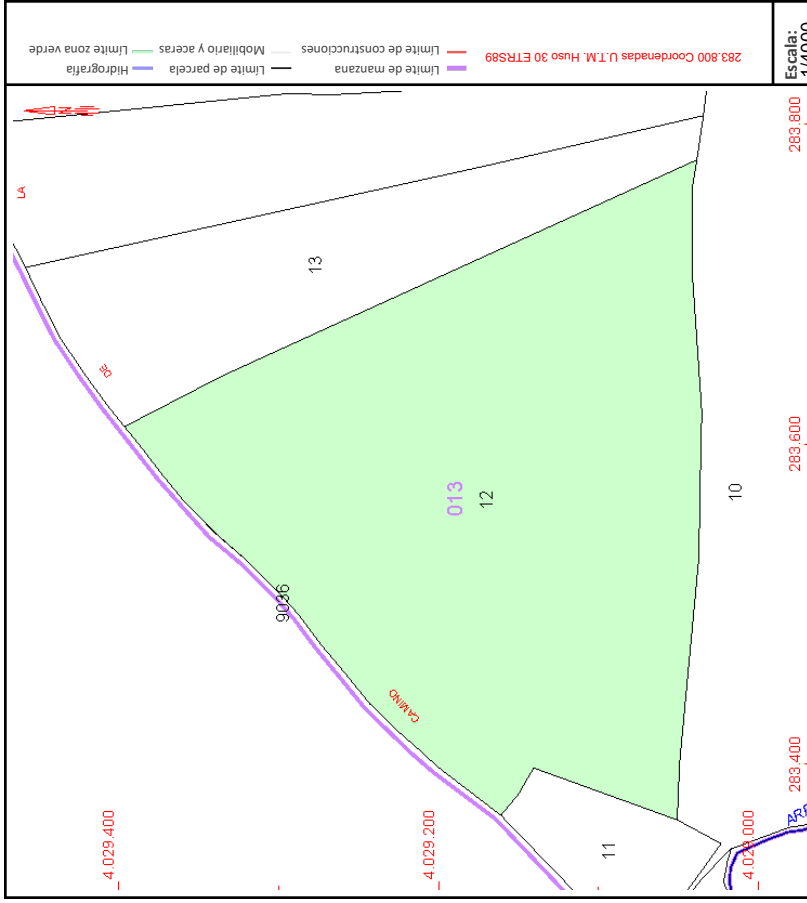
Clase: RÚSTICO
Uso principal: Agrario
Superficie construida:
Año construcción:

CULTIVO

Subparcela	Cultivo/aprovechamiento	Intensidad Productiva	Superficie m ²
0	C- Labor o Labradío seco	03	88.315

PARCELA

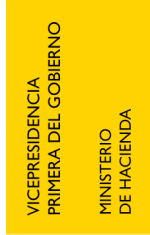
Superficie gráfica: 88.315 m²
Participación del inmueble: 100,00 %
Tipo:




Este documento no es una certificación catastral, pero sus datos pueden ser verificados a través del "Acceso a datos catastrales no protegidos de la SEC"



GOBIERNO DE ESPAÑA



VICEPRESIDENCIA PRIMERA DEL GOBIERNO MINISTERIO DE HACIENDA



SECRETARÍA DE ESTADO DE HACIENDA DIRECCIÓN GENERAL DEL CATASTRO

CONSULTA DESCRIPTIVA Y GRÁFICA DE DATOS CATASTRALES DE BIEN INMUEBLE

Referencia catastral: 11021A013000830000DF

DATOS DESCRIPTIVOS DEL INMUEBLE

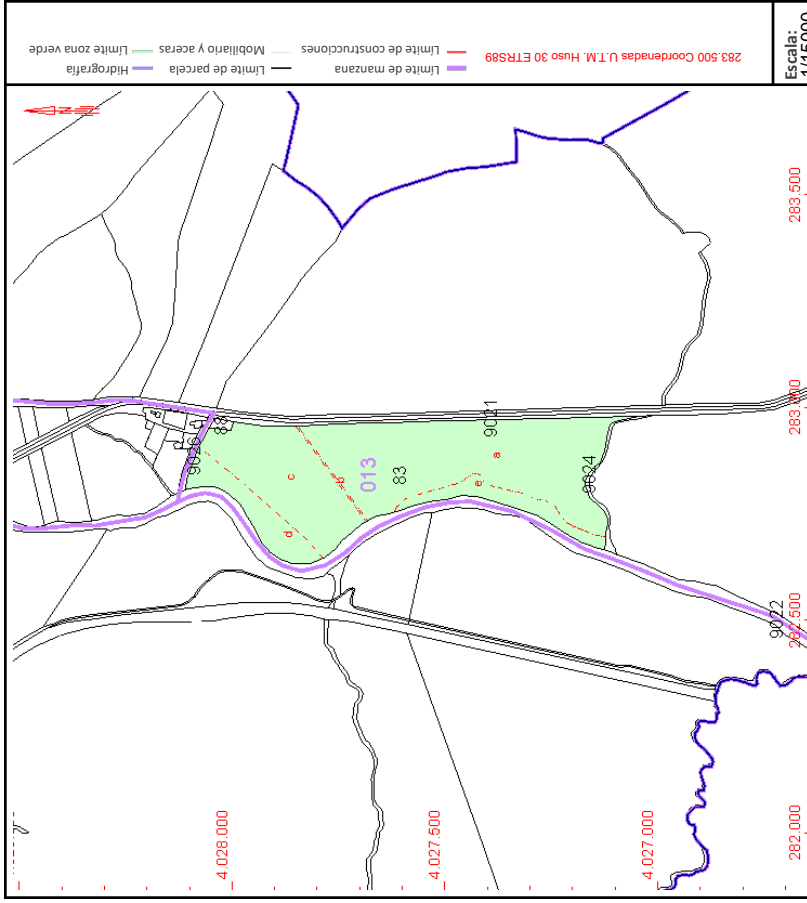
Localización:
Polígono 13 Parcela 83
BARRIDA. JIMENA DE LA FRONTERA [CÁDIZ]

Clase: RÚSTICO
Uso principal: Agrario
Superficie construida:
Año construcción:

Subparcela	Cultivo/aprovechamiento	Intensidad Productiva	Superficie m ²
a	C- Labor o Labradío secoano	01	122.379
b	I- Improductivo	00	999
c	C- Labor o Labradío secoano	01	58.310
d	EU Eucaliptus	00	22.595
e	E- Pastos	02	16.497

PARCELA

Superficie gráfica: 220.780 m2
Participación del inmueble: 100,00 %
Tipo:



DATOS DESCRIPTIVOS DEL INMUEBLE

Este documento no es una certificación catastral, pero sus datos pueden ser verificados a través del "Acceso a datos catastrales no protegidos de la SEC"



VICEPRESIDENCIA
PRIMERA DEL GOBIERNO
MINISTERIO
DE HACIENDA

SECRETARÍA DE ESTADO
DE HACIENDA

DIRECCIÓN GENERAL
DEL CATASTRO

CONSULTA DESCRIPTIVA Y GRÁFICA DE DATOS CATASTRALES DE BIEN INMUEBLE

Referencia catastral: 11021A013000880000DD

DATOS DESCRIPTIVOS DEL INMUEBLE

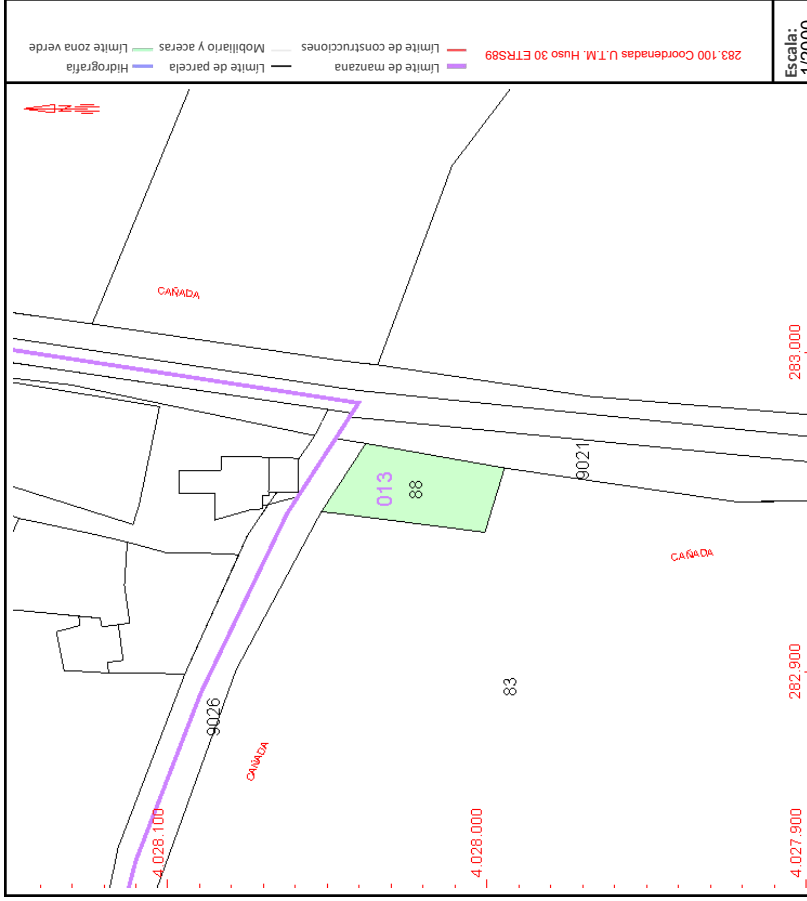
Localización:
Polígono 13 Parcela 88
LAS ADELILLAS. JIMENA DE LA FRONTERA (CÁDIZ)

Clase: RÚSTICO
Uso principal: Agrario
Superficie construida:
Año construcción:

CULTIVO		Intensidad Productiva	Superficie m ²
Subparcela	Cultivo/aprovechamiento	01	1.049
0	C- Labor o Labradío secoano		

PARCELA

Superficie gráfica: 1.049 m²
Participación del inmueble: 100,00 %
Tipo:



Este documento no es una certificación catastral, pero sus datos pueden ser verificados a través del "Acceso a datos catastrales no protegidos de la SEC"



VICEPRESIDENCIA PRIMERA DEL GOBIERNO MINISTERIO DE HACIENDA

SECRETARÍA DE ESTADO DE HACIENDA

DIRECCIÓN GENERAL DEL CATASTRO

CONSULTA DESCRIPTIVA Y GRÁFICA DE DATOS CATASTRALES DE BIEN INMUEBLE

Referencia catastral: 11021A013001010000DW

DATOS DESCRIPTIVOS DEL INMUEBLE

Localización:
DS CORTIJO QUEMADO Polígono 13 Parcela 101
CORTIJO QUEMADO. 11330 JIMENA DE LA FRONTERA [CÁDIZ]

Clase: RÚSTICO
Uso principal: Agrario
Superficie construida: 176 m2
Año construcción: 2012

CONSTRUCCIÓN

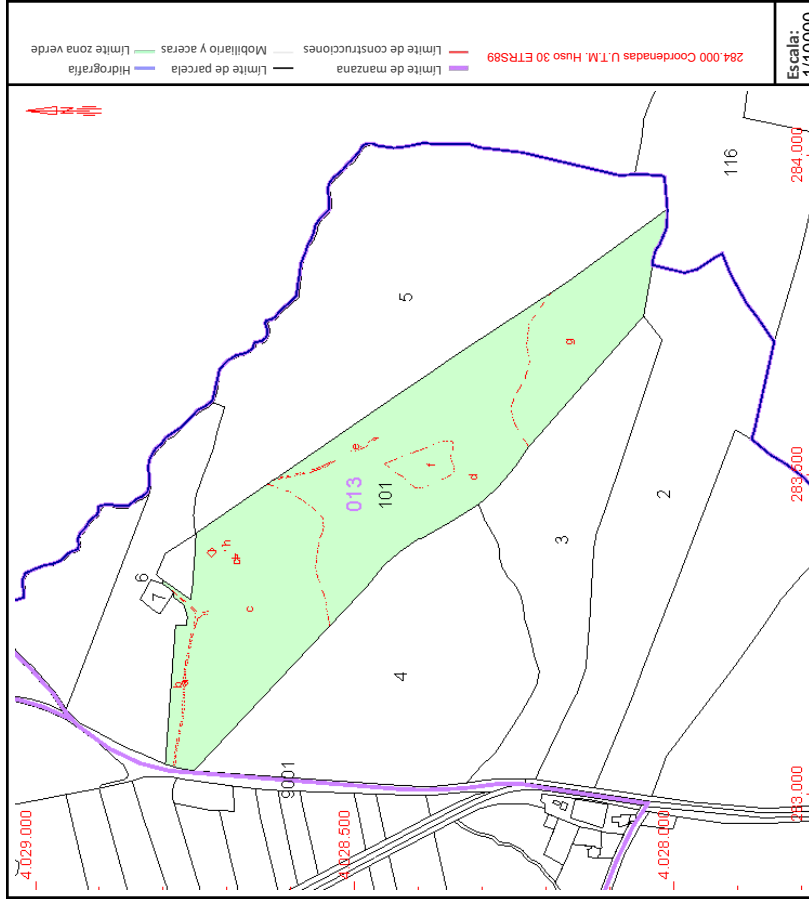
Destino	Escalera/Planta/Puerta	Superficie m ²
VIVIENDA		76
AGRARIO	1/00/01	100

CULTIVO


Subparcela	Cultivo/aprovechamiento	Intensidad Productiva	Superficie m ²
a	I-Improductivo	00	789
b	E-Pastos	01	4.793
c	E-Pastos	01	65.646
d	E-Pastos	01	80.444
e	I-Improductivo	00	441
f	I-Improductivo	00	4.760
g	E-Pastos	01	36.050
h	I-Improductivo	00	84

PARCELA

Superficie gráfica: 193.183 m2
Participación del inmueble: 100,00 %
Tipo: Parcela construida sin división horizontal



Este documento no es una certificación catastral, pero sus datos pueden ser verificados a través del "Acceso a datos catastrales no protegidos de la SEC"



GOBIERNO DE ESPAÑA

VICEPRESIDENCIA PRIMERA DEL GOBIERNO MINISTERIO DE HACIENDA

SECRETARÍA DE ESTADO DE HACIENDA DIRECCIÓN GENERAL DEL CATASTRO

CONSULTA DESCRIPTIVA Y GRÁFICA DE DATOS CATASTRALES DE BIEN INMUEBLE

Referencia catastral: 11021A0130900100000DB

DATOS DESCRIPTIVOS DEL INMUEBLE

Localización:
Polígono 13 Parcela 9001
CAÑADA REAL GAUDIN, JIMENA DE LA FRONTERA [CÁDIZ]

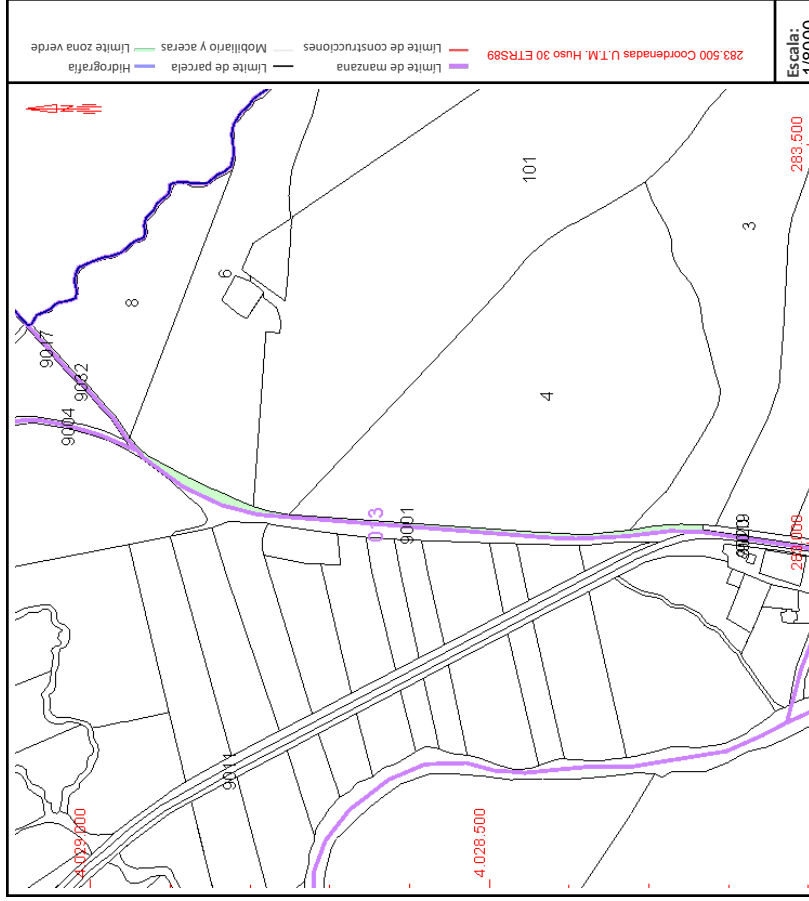
Clase: RÚSTICO
Uso principal: Agrario
Superficie construida:
Año construcción:

CULTIVO

Subparcela	Cultivo/aprovechamiento	Intensidad Productiva	Superficie m ²
0	I- Improductivo	00	4.700

PARCELA

Superficie gráfica: 4.814 m²
Participación del inmueble: 100,00 %
Tipo:



Este documento no es una certificación catastral, pero sus datos pueden ser verificados a través del "Acceso a datos catastrales no protegidos de la SEC"



GOBIERNO DE ESPAÑA

VICEPRESIDENCIA PRIMERA DEL GOBIERNO MINISTERIO DE HACIENDA

SECRETARÍA DE ESTADO DE HACIENDA

DIRECCIÓN GENERAL DEL CATASTRO

CONSULTA DESCRIPTIVA Y GRÁFICA DE DATOS CATASTRALES DE BIEN INMUEBLE

Referencia catastral: 11021A013090260000DU

DATOS DESCRIPTIVOS DEL INMUEBLE

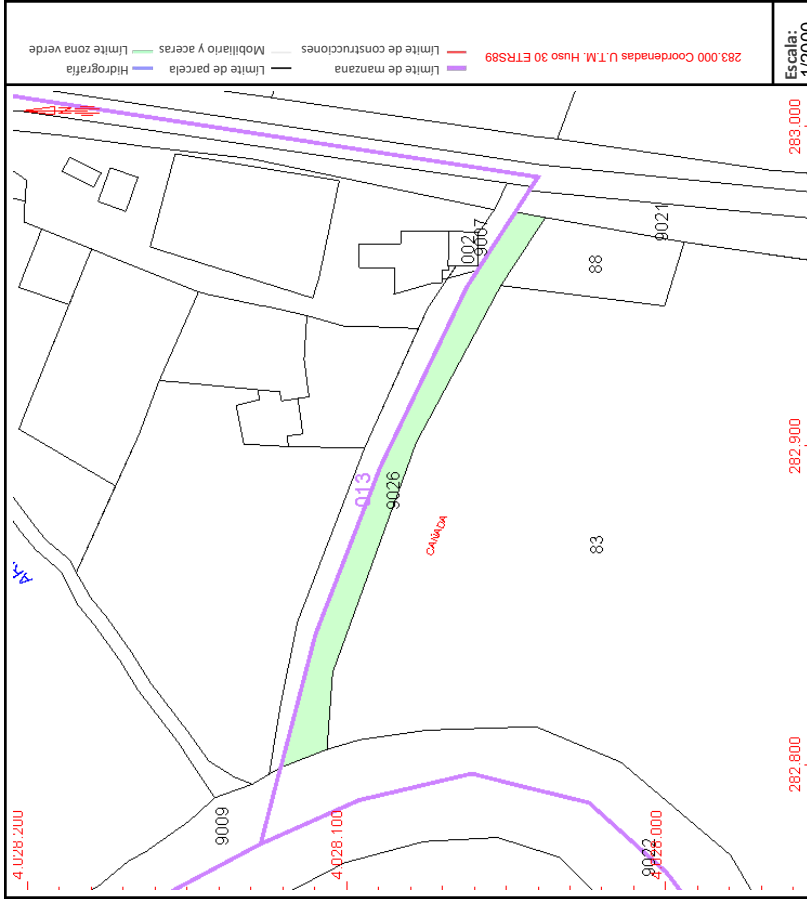
Localización:
Polígono 13 Parcela 9026
CAÑADA REAL MANILVA. JIMENA DE LA FRONTERA [CÁDIZ]

Clase: RÚSTICO
Uso principal: Agrario
Superficie construida:
Año construcción:


Subparcela	Cultivo/aprovechamiento	Intensidad Productiva	Superficie m ²
0	I-Improductivo	00	1.638

PARCELA

Superficie gráfica: 1.627 m²
Participación del inmueble: 100,00 %
Tipo:



Este documento no es una certificación catastral, pero sus datos pueden ser verificados a través del "Acceso a datos catastrales no protegidos de la SEC"



VICEPRESIDENCIA
PRIMERA DEL GOBIERNO
MINISTERIO
DE HACIENDA

SECRETARÍA DE ESTADO
DE HACIENDA
DIRECCIÓN GENERAL
DEL CATASTRO

CONSULTA DESCRIPTIVA Y GRÁFICA DE DATOS CATASTRALES DE BIEN INMUEBLE

Referencia catastral: 11021A0130903200000DA

DATOS DESCRIPTIVOS DEL INMUEBLE

Localización:
Polígono 13 Parcela 9032
CAMINO LA MORISCA. JIMENA DE LA FRONTERA [CÁDIZ]

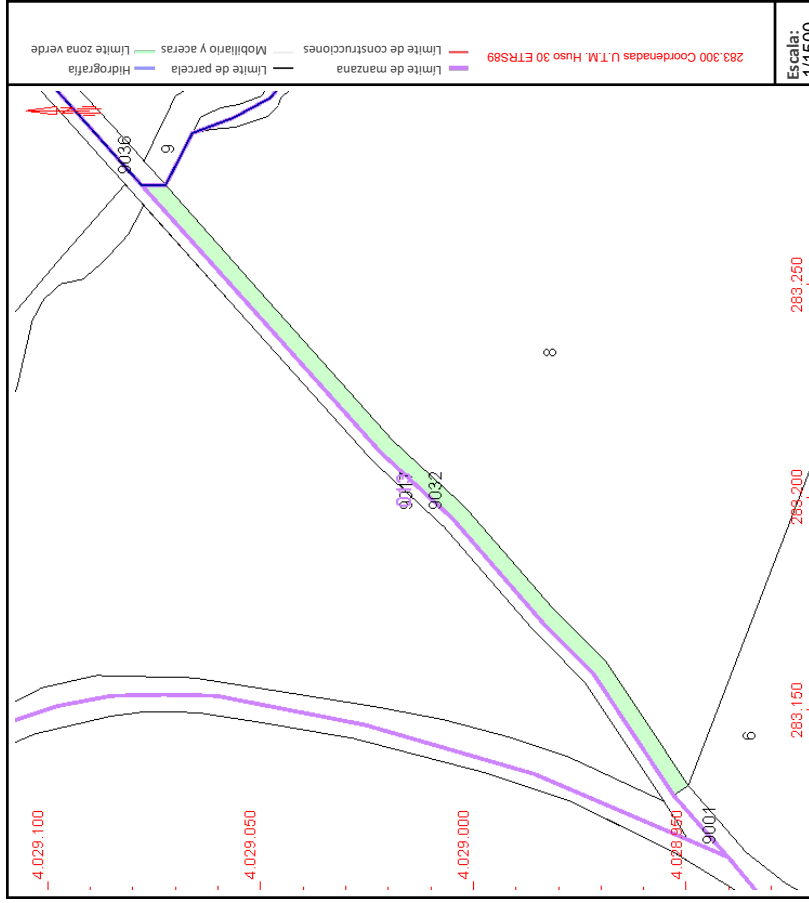
Clase: RÚSTICO
Uso principal: Agrario
Superficie construida:
Año construcción:

CULTIVO

Subparcela	Cultivo/aprovechamiento	Intensidad Productiva	Superficie m ²
0	VT VÍA DE COMUNICACIÓN DE DOMINIO PÚBLICO	00	769

PARCELA

Superficie gráfica: 769 m²
Participación del inmueble: 100,00 %
Tipo:



Este documento no es una certificación catastral, pero sus datos pueden ser verificados a través del "Acceso a datos catastrales no protegidos de la SEC"



VICEPRESIDENCIA
PRIMERA DEL GOBIERNO
MINISTERIO
DE HACIENDA

SECRETARÍA DE ESTADO
DE HACIENDA

DIRECCIÓN GENERAL
DEL CATASTRO

CONSULTA DESCRIPTIVA Y GRÁFICA DE DATOS CATASTRALES DE BIEN INMUEBLE

Referencia catastral: 11021A013090360000DDQ

DATOS DESCRIPTIVOS DEL INMUEBLE

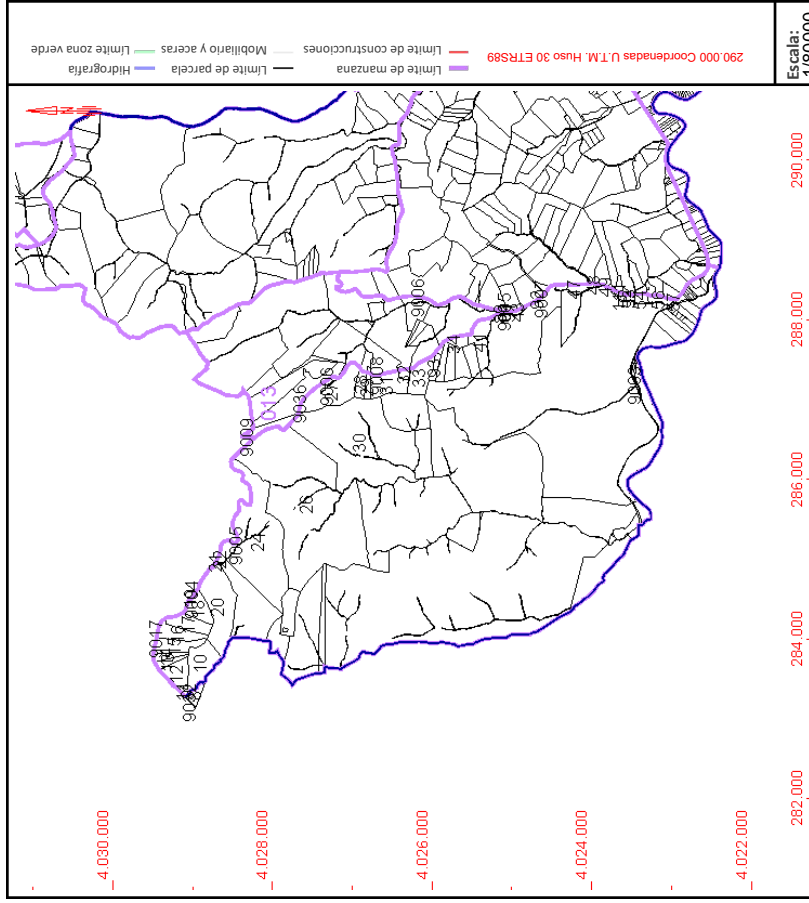
Localización:
Polígono 13 Parcela 9036
CAMINO LA MORISCA. SAN MARTIN DEL TESORILLO (CÁDIZ)

Clase: RÚSTICO
Uso principal: Agrario
Superficie construida:
Año construcción:


Subparcela	Cultivo/aprovechamiento	Intensidad Productiva	Superficie m ²
0	VT VÍA DE COMUNICACIÓN DE DOMINIO PÚBLICO	00	29.427

PARCELA

Superficie gráfica: 29.427 m²
Participación del inmueble: 100,00 %
Tipo:



Este documento no es una certificación catastral, pero sus datos pueden ser verificados a través del "Acceso a datos catastrales no protegidos de la SEC"



VICEPRESIDENCIA
PRIMERA DEL GOBIERNO
MINISTERIO
DE HACIENDA

SECRETARÍA DE ESTADO
DE HACIENDA
DIRECCIÓN GENERAL
DEL CATASTRO

CONSULTA DESCRIPTIVA Y GRÁFICA DE DATOS CATASTRALES DE BIEN INMUEBLE

Referencia catastral: 11021A0150002500000D

DATOS DESCRIPTIVOS DEL INMUEBLE

Localización:
DS SANCHO EL Polígono 15 Parcela 25
SANCHO. 11330 JIMENA DE LA FRONTERA (CÁDIZ)

Clase: RÚSTICO
Uso principal: Agrario
Superficie construida: 317 m2
Año construcción: 2001

CONSTRUCCIÓN

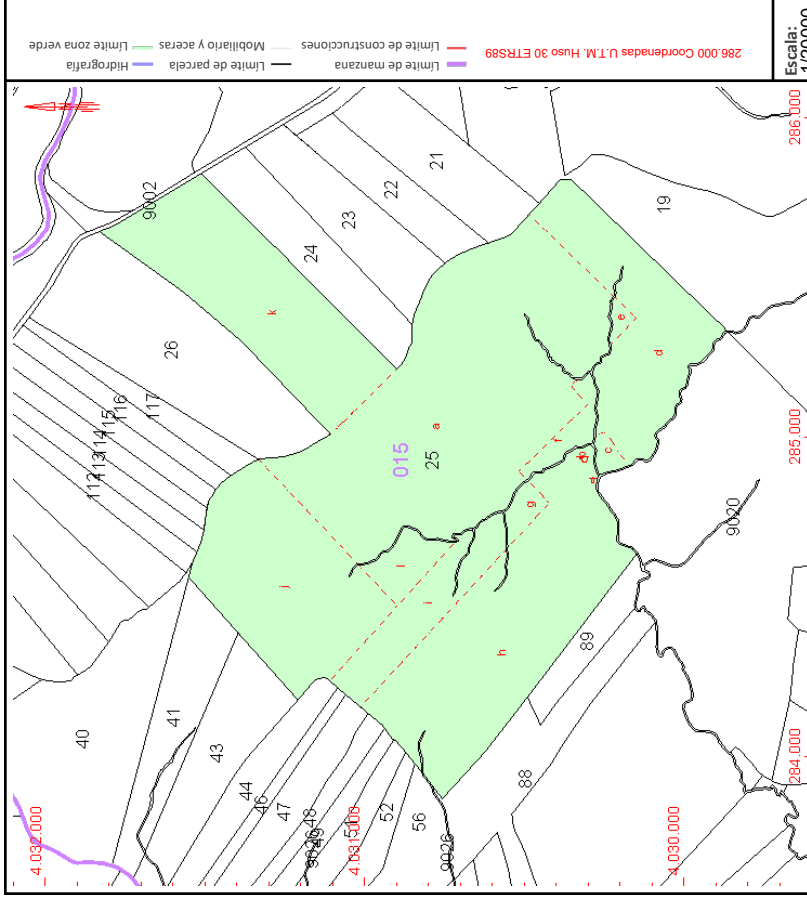
Destino	Escalera/Planta/Puerta	Superficie m ²
AGRARIO	1/00/01	62
AGRARIO	1/00/01	29
AGRARIO	1/00/01	226

CULTIVO


Subparcela	Cultivo/aprovechamiento	Intensidad Productiva	Superficie m ²
a	C- Labor o Labradío secoano	03	582.541
b	I- Improductivo	00	55
c	MT Matollar	02	8.435
d	E- Pastos	01	203.834
e	C- Labor o Labradío secoano	03	6.055
f	E- Pastos	01	24.089
g	C- Labor o Labradío secoano	03	14.082
h	E- Pastos	01	360.851
i	C- Labor o Labradío secoano	03	91.797
j	E- Pastos	01	259.803
k	E- Pastos	01	271.944
l	C- Labor o Labradío secoano	03	32.087

PARCELA

Superficie gráfica: 1.855.890 m2
Participación del inmueble: 100,00 %
Tipo: Parcela construida sin división horizontal



Este documento no es una certificación catastral, pero sus datos pueden ser verificados a través del "Acceso a datos catastrales no protegidos de la SEC"



GOBIERNO DE ESPAÑA

VICEPRESIDENCIA PRIMERA DEL GOBIERNO MINISTERIO DE HACIENDA

SECRETARÍA DE ESTADO DE HACIENDA

DIRECCIÓN GENERAL DEL CATASTRO

CONSULTA DESCRIPTIVA Y GRÁFICA DE DATOS CATASTRALES DE BIEN INMUEBLE

Referencia catastral: 11021A015000420000DD

DATOS DESCRIPTIVOS DEL INMUEBLE

Localización:
Polígono 15 Parcela 42
HORTUJICA. JIMENA DE LA FRONTERA [CÁDIZ]

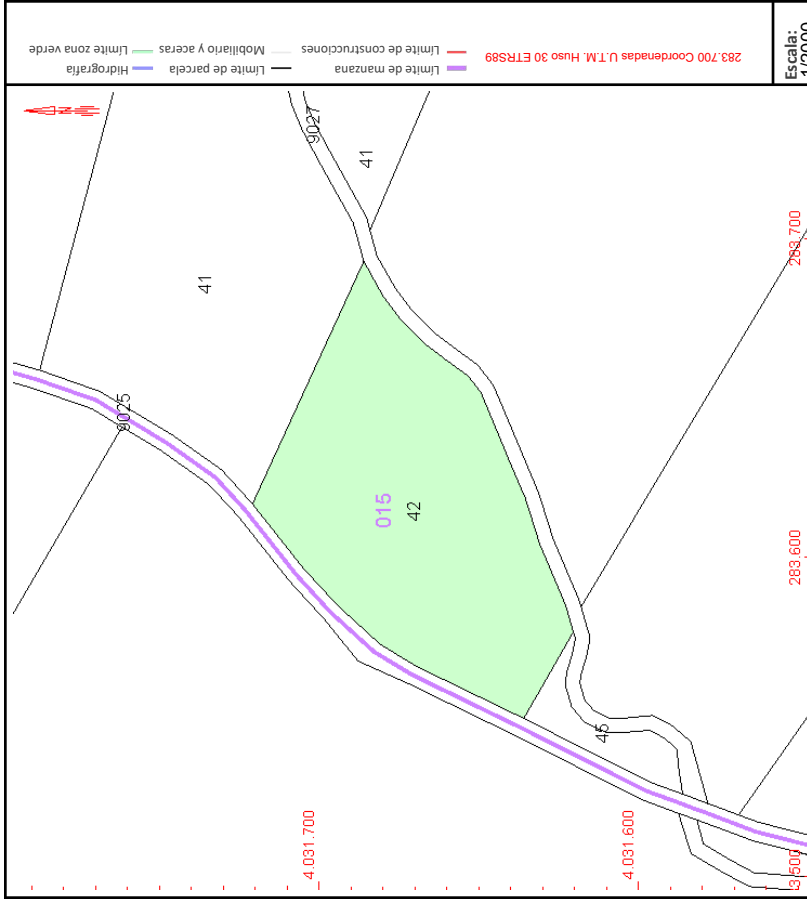
Clase: RÚSTICO
Uso principal: Agrario
Superficie construida:
Año construcción:

CULTIVO

Subparcela	Cultivo/aprovechamiento	Intensidad Productiva	Superficie m ²
0	E-Pastos	01	7.504

PARCELA

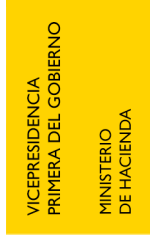
Superficie gráfica: 7.504 m²
Participación del inmueble: 100,00 %
Tipo:




Este documento no es una certificación catastral, pero sus datos pueden ser verificados a través del "Acceso a datos catastrales no protegidos de la SEC"



GOBIERNO DE ESPAÑA



VICEPRESIDENCIA PRIMERA DEL GOBIERNO MINISTERIO DE HACIENDA



SECRETARÍA DE ESTADO DE HACIENDA DIRECCIÓN GENERAL DEL CATASTRO

CONSULTA DESCRIPTIVA Y GRÁFICA DE DATOS CATASTRALES DE BIEN INMUEBLE

Referencia catastral: 11021A015000430000DX

DATOS DESCRIPTIVOS DEL INMUEBLE

Localización:
Polígono 15 Parcela 43
HORTUJICA. JIMENA DE LA FRONTERA [CÁDIZ]

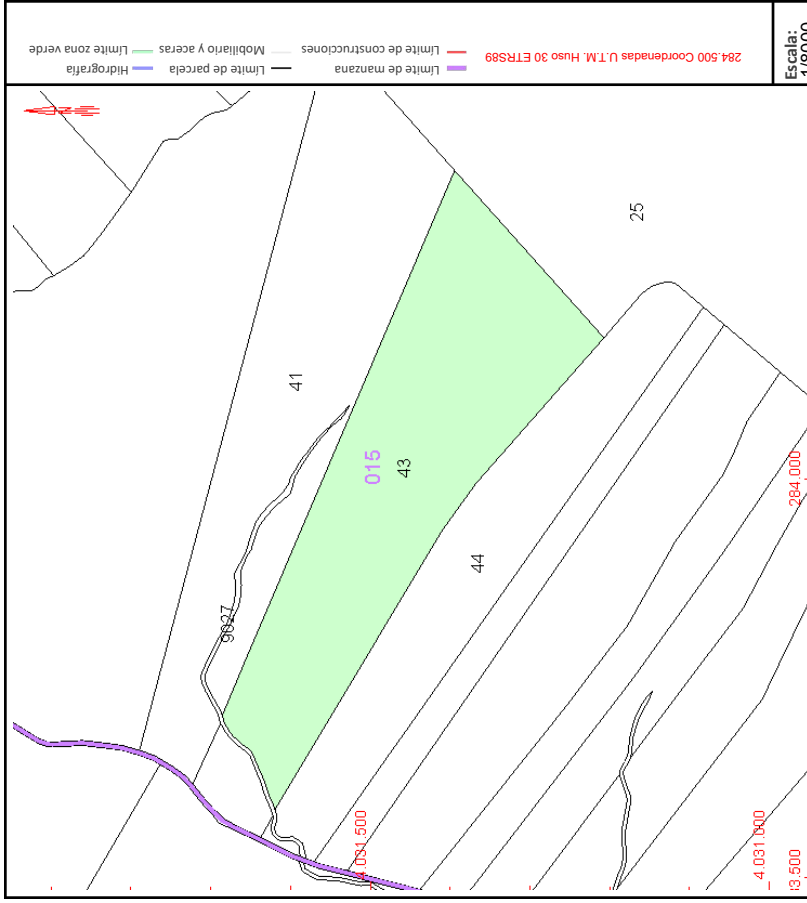
Clase: RÚSTICO
Uso principal: Agrario
Superficie construida:
Año construcción:

CULTIVO

Subparcela	Cultivo/aprovechamiento	Intensidad Productiva	Superficie m ²
0	E- Pastos	01	126.499

PARCELA

Superficie gráfica: 126.499 m²
Participación del inmueble: 100,00 %
Tipo:



Este documento no es una certificación catastral, pero sus datos pueden ser verificados a través del "Acceso a datos catastrales no protegidos de la SEC"



VICEPRESIDENCIA
PRIMERA DEL GOBIERNO
MINISTERIO
DE HACIENDA

SECRETARÍA DE ESTADO
DE HACIENDA

DIRECCIÓN GENERAL
DEL CATASTRO

CONSULTA DESCRIPTIVA Y GRÁFICA DE DATOS CATASTRALES DE BIEN INMUEBLE

Referencia catastral: 11021A0150004900000DU

DATOS DESCRIPTIVOS DEL INMUEBLE

Localización:
Polígono 15 Parcela 49
SANCHO. JIMENA DE LA FRONTERA [CÁDIZ]

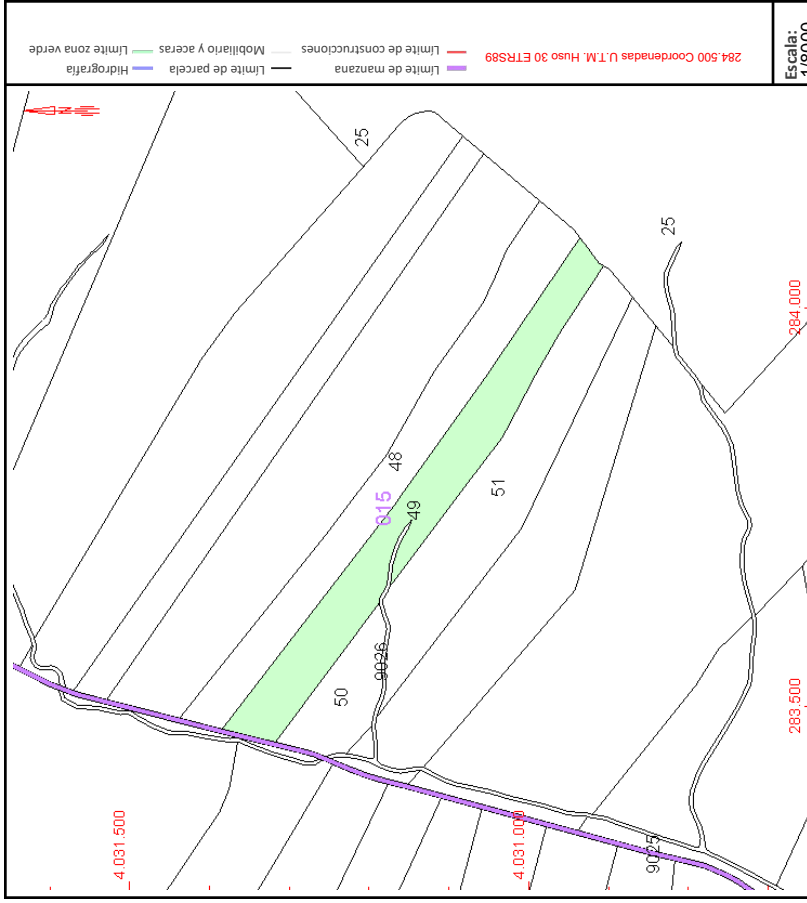
Clase: RÚSTICO
Uso principal: Agrario
Superficie construida:
Año construcción:

CULTIVO


Subparcela	Cultivo/aprovechamiento	Intensidad Productiva	Superficie m ²
0	E- Pastos	01	41.196

PARCELA

Superficie gráfica: 41.196 m²
Participación del inmueble: 100,00 %
Tipo:



Este documento no es una certificación catastral, pero sus datos pueden ser verificados a través del "Acceso a datos catastrales no protegidos de la SEC"



VICEPRESIDENCIA
PRIMERA DEL GOBIERNO
MINISTERIO
DE HACIENDA

SECRETARÍA DE ESTADO
DE HACIENDA
DIRECCIÓN GENERAL
DEL CATASTRO

CONSULTA DESCRIPTIVA Y GRÁFICA DE DATOS CATASTRALES DE BIEN INMUEBLE

Referencia catastral: 11021A01500050000000DS

DATOS DESCRIPTIVOS DEL INMUEBLE

Localización:
Polígono 15 Parcela 50
SANCHO. JIMENA DE LA FRONTERA [CÁDIZ]

Clase: RÚSTICO
Uso principal: Agrario
Superficie construida: 108 m2
Año construcción: 2004

CONSTRUCCIÓN

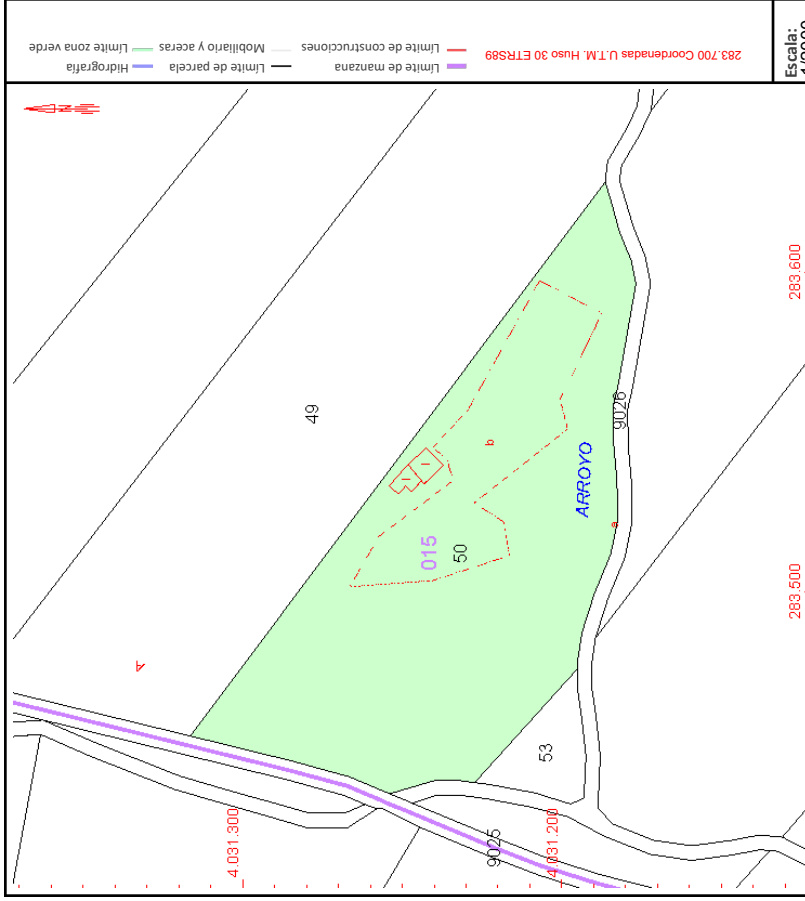
Destino	Escalera/Planta/Puerta	Superficie m ²
INDUSTRIAL		62
INDUSTRIAL		46

CULTIVO

Subparcela	Cultivo/aprovechamiento	Intensidad Productiva	Superficie m ²
a	E- PASTIZAL	04	9.591
b	E- PASTIZAL	04	2.548

PARCELA

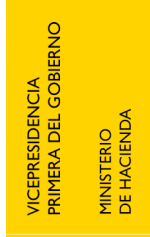
Superficie gráfica: 12.247 m2
Participación del inmueble: 100,00 %
Tipo: Parcela construida sin división horizontal




Este documento no es una certificación catastral, pero sus datos pueden ser verificados a través del "Acceso a datos catastrales no protegidos de la SEC"



GOBIERNO DE ESPAÑA



VICEPRESIDENCIA PRIMERA DEL GOBIERNO MINISTERIO DE HACIENDA



SECRETARÍA DE ESTADO DE HACIENDA DIRECCIÓN GENERAL DEL CATASTRO

CONSULTA DESCRIPTIVA Y GRÁFICA DE DATOS CATASTRALES DE BIEN INMUEBLE

Referencia catastral: 11021A015000550000DA

DATOS DESCRIPTIVOS DEL INMUEBLE

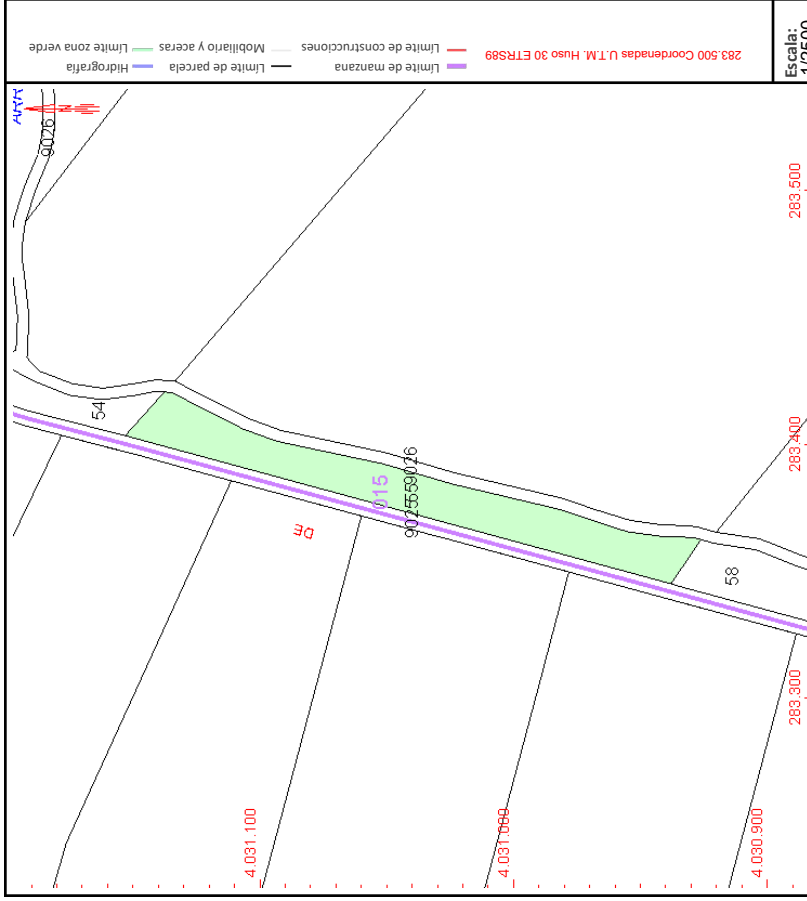
Localización:
Polígono 15 Parcela 55
SANCHO. JIMENA DE LA FRONTERA [CÁDIZ]

Clase: RÚSTICO
Uso principal: Agrario
Superficie construida:
Año construcción:


CULTIVO		Intensidad Productiva	Superficie m ²
Subparcela	Cultivo/aprovechamiento		
0	E- Pastos	01	3.532

PARCELA

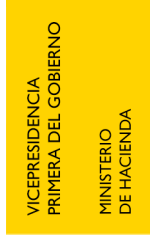
Superficie gráfica: 3.532 m²
Participación del inmueble: 100,00 %
Tipo:




Este documento no es una certificación catastral, pero sus datos pueden ser verificados a través del "Acceso a datos catastrales no protegidos de la SEC"



GOBIERNO DE ESPAÑA



VICEPRESIDENCIA PRIMERA DEL GOBIERNO MINISTERIO DE HACIENDA



SECRETARÍA DE ESTADO DE HACIENDA DIRECCIÓN GENERAL DEL CATASTRO

CONSULTA DESCRIPTIVA Y GRÁFICA DE DATOS CATASTRALES DE BIEN INMUEBLE

Referencia catastral: 11021A015000580000DDG

DATOS DESCRIPTIVOS DEL INMUEBLE

Localización:
Polígono 15 Parcela 58
SANCHO. JIMENA DE LA FRONTERA [CÁDIZ]

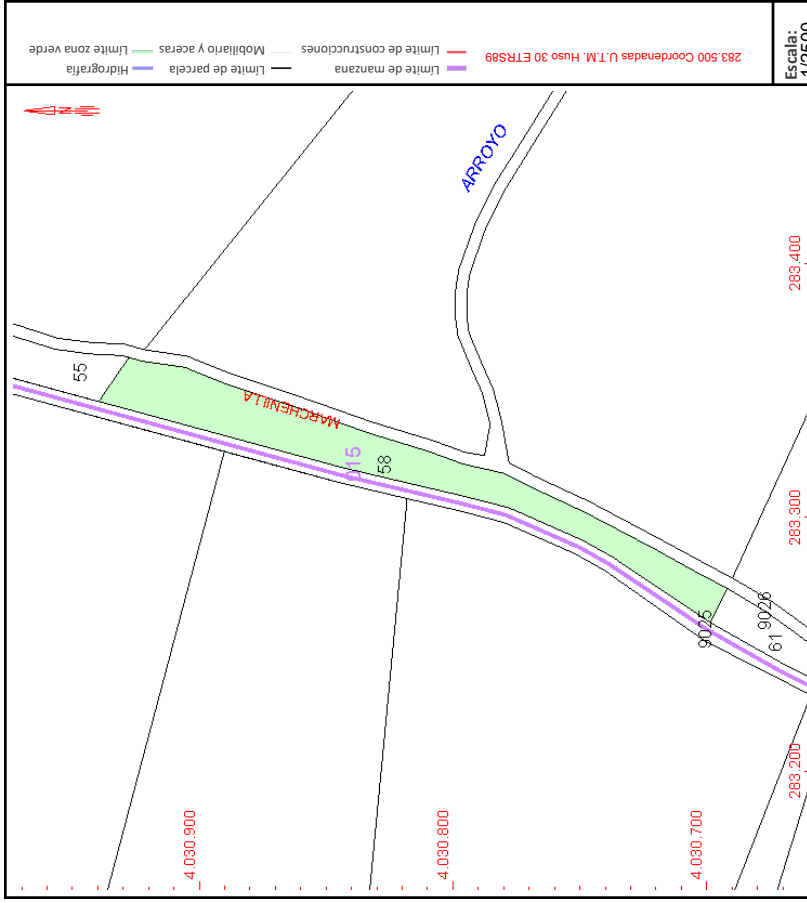
Clase: RÚSTICO
Uso principal: Agrario
Superficie construida:
Año construcción:

CULTIVO	
Subparcela	Cultivo/aprovechamiento
0	E- Pastos

Intensidad Productiva	Superficie m ²
01	3.798

PARCELA

Superficie gráfica: 3.798 m²
Participación del inmueble: 100,00 %
Tipo:



Este documento no es una certificación catastral, pero sus datos pueden ser verificados a través del "Acceso a datos catastrales no protegidos de la SEC"



GOBIERNO DE ESPAÑA

VICEPRESIDENCIA PRIMERA DEL GOBIERNO MINISTERIO DE HACIENDA

SECRETARÍA DE ESTADO DE HACIENDA

DIRECCIÓN GENERAL DEL CATASTRO

CONSULTA DESCRIPTIVA Y GRÁFICA DE DATOS CATASTRALES DE BIEN INMUEBLE

Referencia catastral: 11021A0150006000000D

DATOS DESCRIPTIVOS DEL INMUEBLE

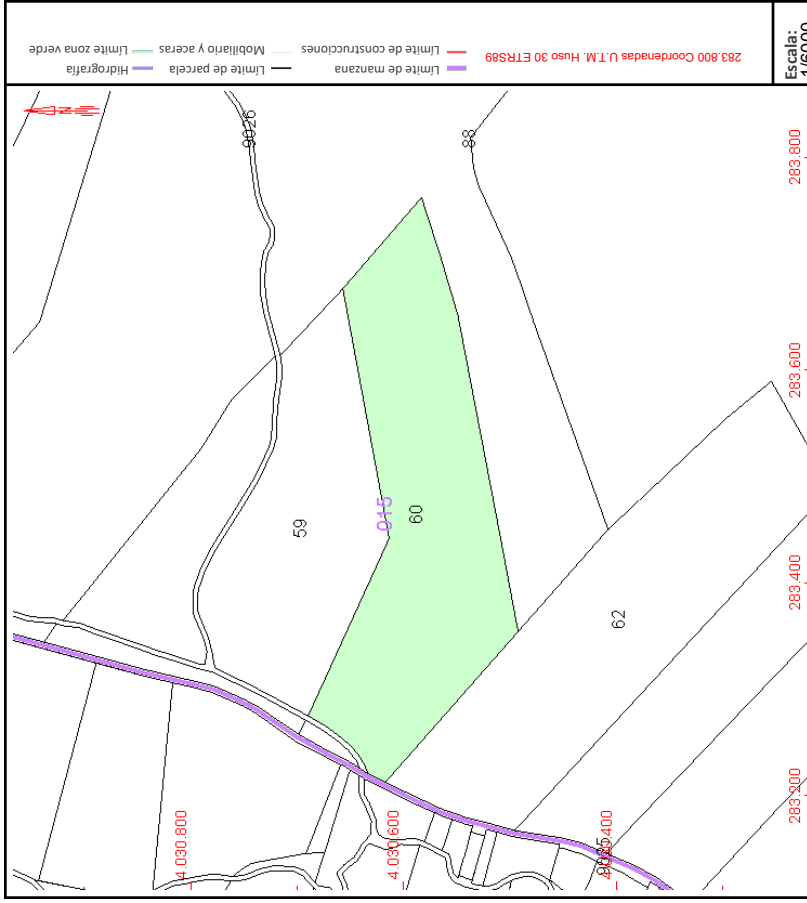
Localización:
Polígono 15 Parcela 60
SANCHO. JIMENA DE LA FRONTERA [CÁDIZ]

Clase: RÚSTICO
Uso principal: Agrario
Superficie construida:
Año construcción:

CULTIVO		Intensidad Productiva	Superficie m ²
Subparcela	Cultivo/aprovechamiento	03	55.484
0	C- Labor o Labradío seco		

PARCELA

Superficie gráfica: 55.484 m²
Participación del inmueble: 100,00 %
Tipo:



Este documento no es una certificación catastral, pero sus datos pueden ser verificados a través del "Acceso a datos catastrales no protegidos de la SEC"



GOBIERNO DE ESPAÑA

VICEPRESIDENCIA PRIMERA DEL GOBIERNO MINISTERIO DE HACIENDA

SECRETARÍA DE ESTADO DE HACIENDA DIRECCIÓN GENERAL DEL CATASTRO

CONSULTA DESCRIPTIVA Y GRÁFICA DE DATOS CATASTRALES DE BIEN INMUEBLE

Referencia catastral: 11021A015000610000DG

DATOS DESCRIPTIVOS DEL INMUEBLE

Localización:
Polígono 15 Parcela 61
SANCHO. JIMENA DE LA FRONTERA [CÁDIZ]

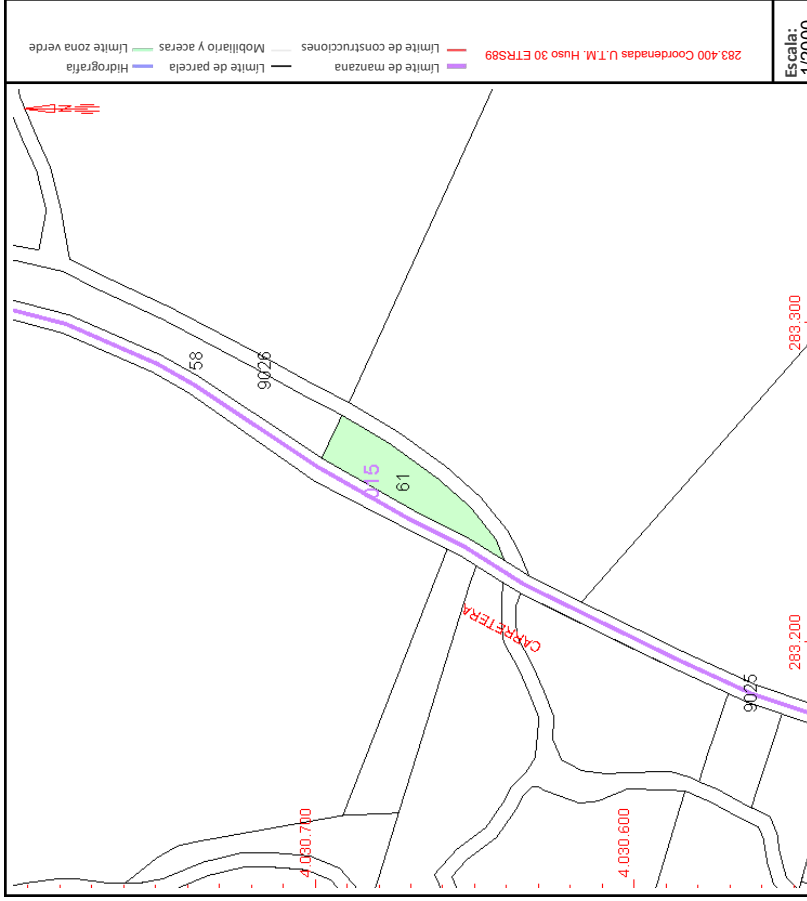
Clase: RÚSTICO
Uso principal: Agrario
Superficie construida:
Año construcción:

CULTIVO


Subparcela	Cultivo/aprovechamiento	Intensidad Productiva	Superficie m ²
0	C- Labor o Labradío seco	03	726

PARCELA

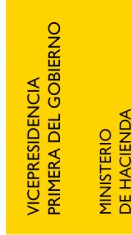
Superficie gráfica: 726 m²
Participación del inmueble: 100,00 %
Tipo:



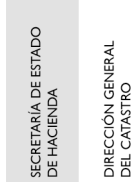
Este documento no es una certificación catastral, pero sus datos pueden ser verificados a través del "Acceso a datos catastrales no protegidos de la SEC"



GOBIERNO DE ESPAÑA



VICEPRESIDENCIA PRIMERA DEL GOBIERNO MINISTERIO DE HACIENDA



SECRETARÍA DE ESTADO DE HACIENDA DIRECCIÓN GENERAL DEL CATASTRO

CONSULTA DESCRIPTIVA Y GRÁFICA DE DATOS CATASTRALES DE BIEN INMUEBLE

Referencia catastral: 11021A015000620000DQ

DATOS DESCRIPTIVOS DEL INMUEBLE

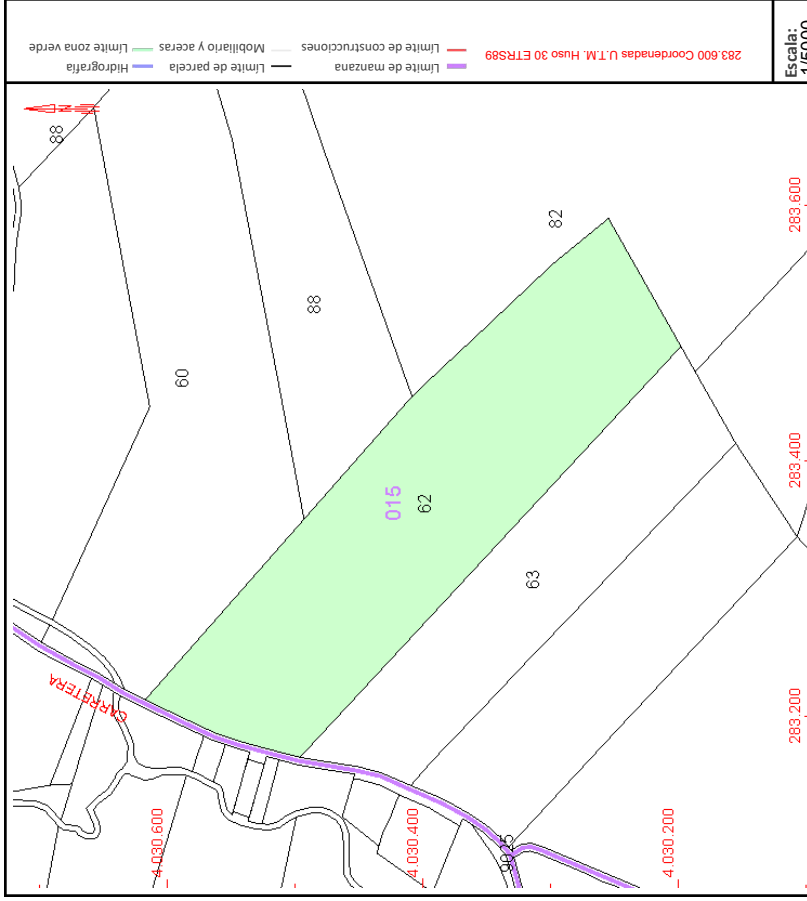
Localización:
Polígono 15 Parcela 62
SANCHO. JIMENA DE LA FRONTERA [CÁDIZ]

Clase: RÚSTICO
Uso principal: Agrario
Superficie construida:
Año construcción:

CULTIVO		Intensidad Productiva	Superficie m ²
Subparcela	Cultivo/aprovechamiento	03	59.390
0	C-Labor o Labradío seco		

PARCELA

Superficie gráfica: 59.390 m²
Participación del inmueble: 100,00 %
Tipo:



Este documento no es una certificación catastral, pero sus datos pueden ser verificados a través del "Acceso a datos catastrales no protegidos de la SEC"



VICEPRESIDENCIA
PRIMERA DEL GOBIERNO
MINISTERIO
DE HACIENDA

SECRETARÍA DE ESTADO
DE HACIENDA

DIRECCIÓN GENERAL
DEL CATASTRO

CONSULTA DESCRIPTIVA Y GRÁFICA DE DATOS CATASTRALES DE BIEN INMUEBLE

Referencia catastral: 11021A0150006300000DP

DATOS DESCRIPTIVOS DEL INMUEBLE

Localización:
DS SANCHO EL Polígono 15 Parcela 63
SANCHO. 11330 JIMENA DE LA FRONTERA (CÁDIZ)

Clase: RÚSTICO
Uso principal: Agrario
Superficie construida: 165 m²
Año construcción: 2004

CONSTRUCCIÓN

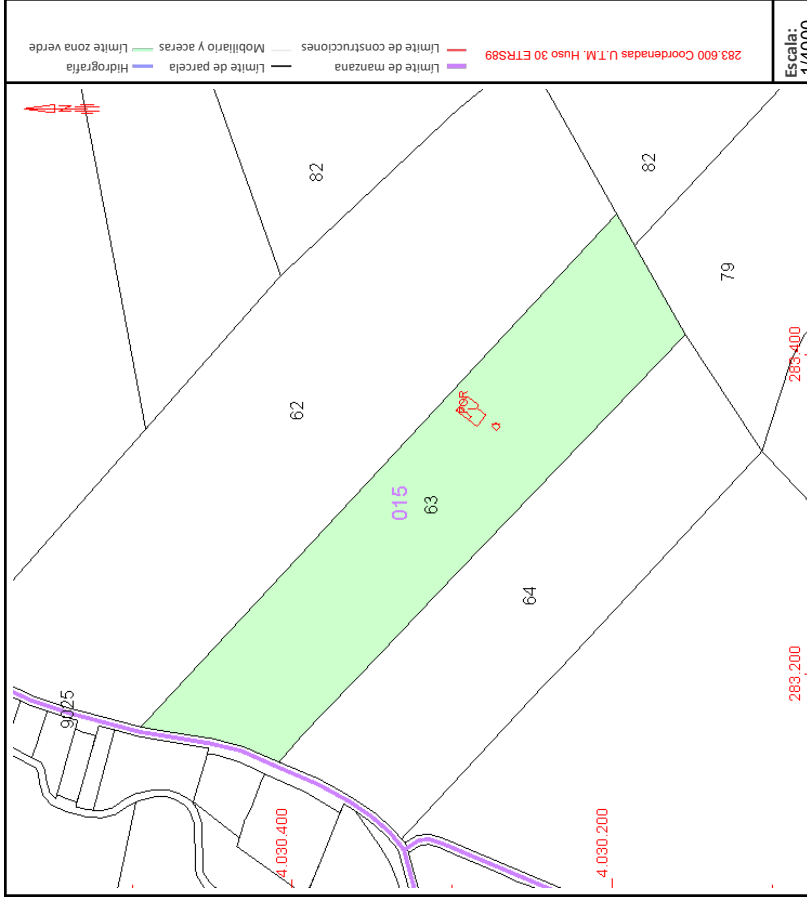
Destino	Escalera/Planta/Puerta	Superficie m ²
VIVIENDA	1/00/01	141
SOFORT. 50%	1/00/01	13
ALMACEN	1/00/01	11

CULTIVO


Subparcela	Cultivo/aprovechamiento	Intensidad Productiva	Superficie m ²
0	C- Labor o Labradío secoano	03	31.926

PARCELA

Superficie gráfica: 32.104 m²
Participación del inmueble: 100,00 %
Tipo: Parcela construida sin división horizontal



Este documento no es una certificación catastral, pero sus datos pueden ser verificados a través del "Acceso a datos catastrales no protegidos de la SEC"



VICEPRESIDENCIA
PRIMERA DEL GOBIERNO
MINISTERIO
DE HACIENDA

SECRETARÍA DE ESTADO
DE HACIENDA

DIRECCIÓN GENERAL
DEL CATASTRO

CONSULTA DESCRIPTIVA Y GRÁFICA DE DATOS CATASTRALES DE BIEN INMUEBLE

Referencia catastral: 11021A01500064.00000DL

DATOS DESCRIPTIVOS DEL INMUEBLE

Localización:
DS SANCHO EL Polígono 15 Parcela 64
SANCHO. 11330 JIMENA DE LA FRONTERA [CÁDIZ]

Clase: RÚSTICO
Uso principal: Agrario
Superficie construida: 472 m2
Año construcción: 1998

CONSTRUCCIÓN

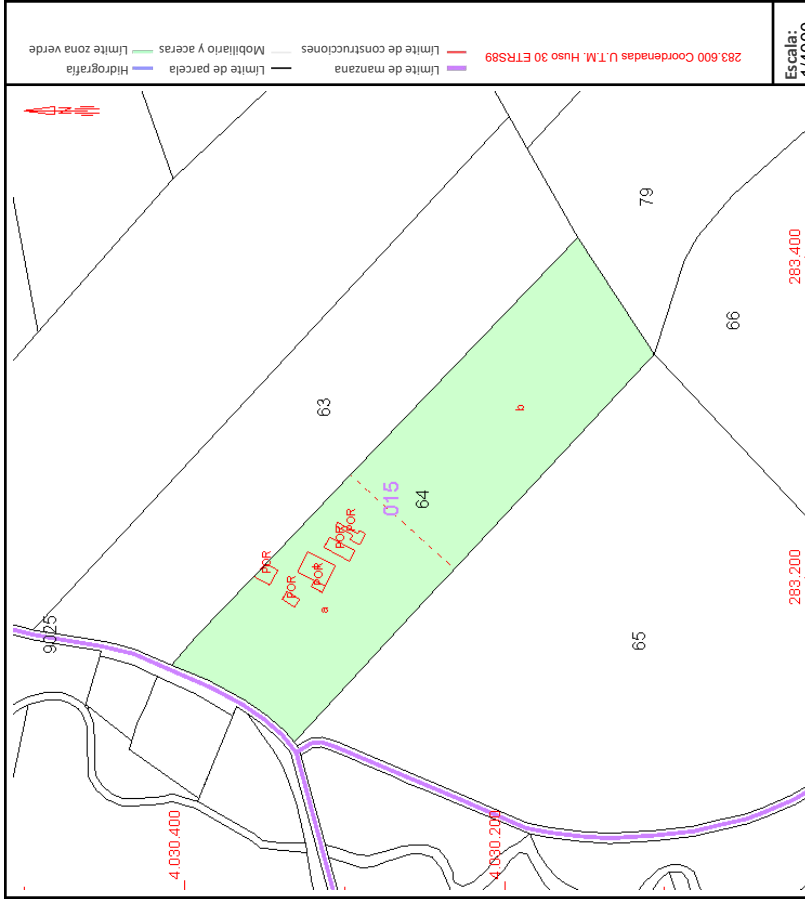
Destino	Escalera/Planta/Puerta	Superficie m ²
AGRARIO	1/00/01	274
AGRARIO	1/00/02	17
AGRARIO	2/00/01	76
AGRARIO	3/00/01	66
AGRARIO	4/00/01	26
AGRARIO	5/00/01	13

CULTIVO

Subparcela	Cultivo/aprovechamiento	Intensidad Productiva	Superficie m ²
a	C-Labor o Labradío secoano	03	12.796
b	E-Pastos	01	16.822

PARCELA

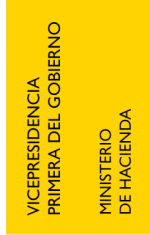
Superficie gráfica: 30.289 m2
Participación del inmueble: 100,00 %
Tipo: Parcela construida sin división horizontal




Este documento no es una certificación catastral, pero sus datos pueden ser verificados a través del "Acceso a datos catastrales no protegidos de la SEC"



GOBIERNO DE ESPAÑA



VICEPRESIDENCIA PRIMERA DEL GOBIERNO MINISTERIO DE HACIENDA



SECRETARÍA DE ESTADO DE HACIENDA DIRECCIÓN GENERAL DEL CATASTRO

CONSULTA DESCRIPTIVA Y GRÁFICA DE DATOS CATASTRALES DE BIEN INMUEBLE

Referencia catastral: 11021A01500006500000DT

DATOS DESCRIPTIVOS DEL INMUEBLE

Localización:
Polígono 15 Parcela 65
SANCHO. JIMENA DE LA FRONTERA [CÁDIZ]

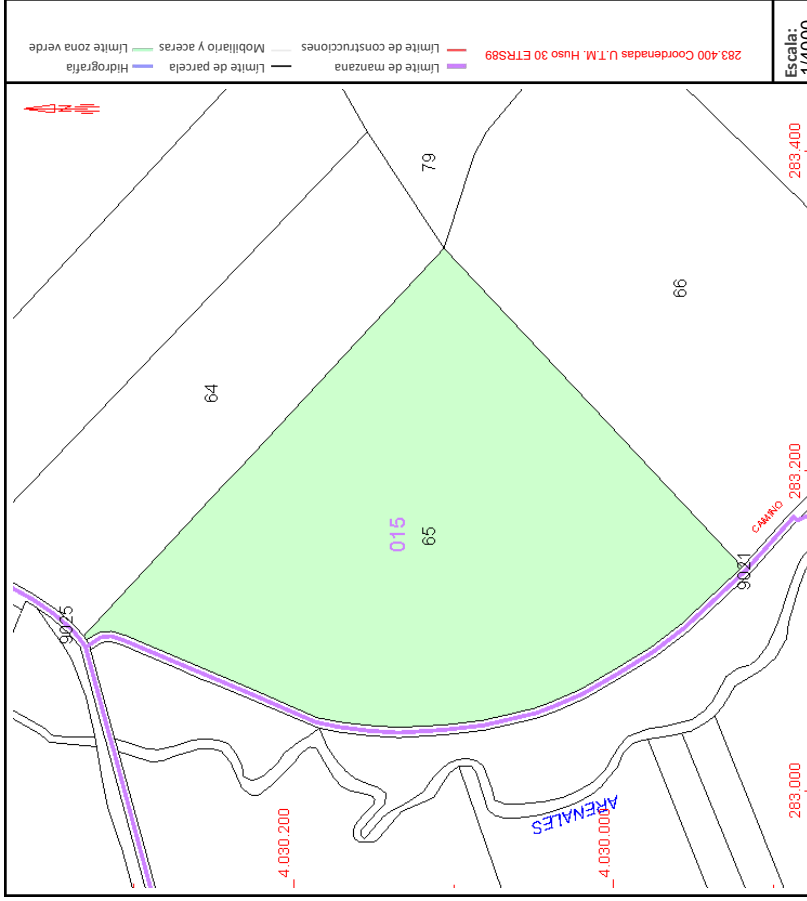
Clase: RÚSTICO
Uso principal: Agrario
Superficie construida:
Año construcción:

CULTIVO	
Subparcela	Cultivo/aprovechamiento
0	C- Labor o Labradío seco

Intensidad Productiva	Superficie m ²
03	65.437

PARCELA

Superficie gráfica: 65.437 m²
Participación del inmueble: 100,00 %
Tipo:



Este documento no es una certificación catastral, pero sus datos pueden ser verificados a través del "Acceso a datos catastrales no protegidos de la SEC"



GOBIERNO DE ESPAÑA

VICEPRESIDENCIA PRIMERA DEL GOBIERNO MINISTERIO DE HACIENDA

SECRETARÍA DE ESTADO DE HACIENDA

DIRECCIÓN GENERAL DEL CATASTRO

CONSULTA DESCRIPTIVA Y GRÁFICA DE DATOS CATASTRALES DE BIEN INMUEBLE

Referencia catastral: 11021A0150006600000DF

DATOS DESCRIPTIVOS DEL INMUEBLE

Localización:
Polígono 15 Parcela 66
SANCHO. JIMENA DE LA FRONTERA [CÁDIZ]

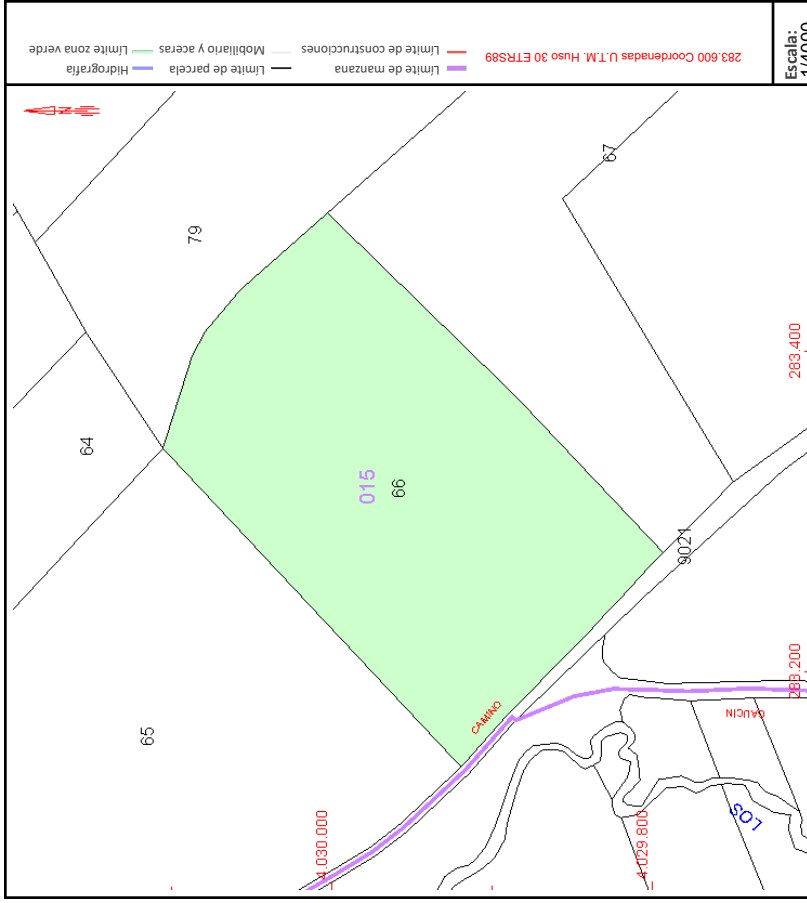
Clase: RÚSTICO
Uso principal: Agrario
Superficie construida:
Año construcción:

CULTIVO


Subparcela	Cultivo/aprovechamiento	Intensidad Productiva	Superficie m ²
0	C- Labor o Labradío seco	03	54.043

PARCELA

Superficie gráfica: 54.043 m²
Participación del inmueble: 100,00 %
Tipo:



Este documento no es una certificación catastral, pero sus datos pueden ser verificados a través del "Acceso a datos catastrales no protegidos de la SEC"



GOBIERNO DE ESPAÑA

VICEPRESIDENCIA PRIMERA DEL GOBIERNO MINISTERIO DE HACIENDA

SECRETARÍA DE ESTADO DE HACIENDA

DIRECCIÓN GENERAL DEL CATASTRO

CONSULTA DESCRIPTIVA Y GRÁFICA DE DATOS CATASTRALES DE BIEN INMUEBLE

Referencia catastral: 11021A0150006900000DK

DATOS DESCRIPTIVOS DEL INMUEBLE

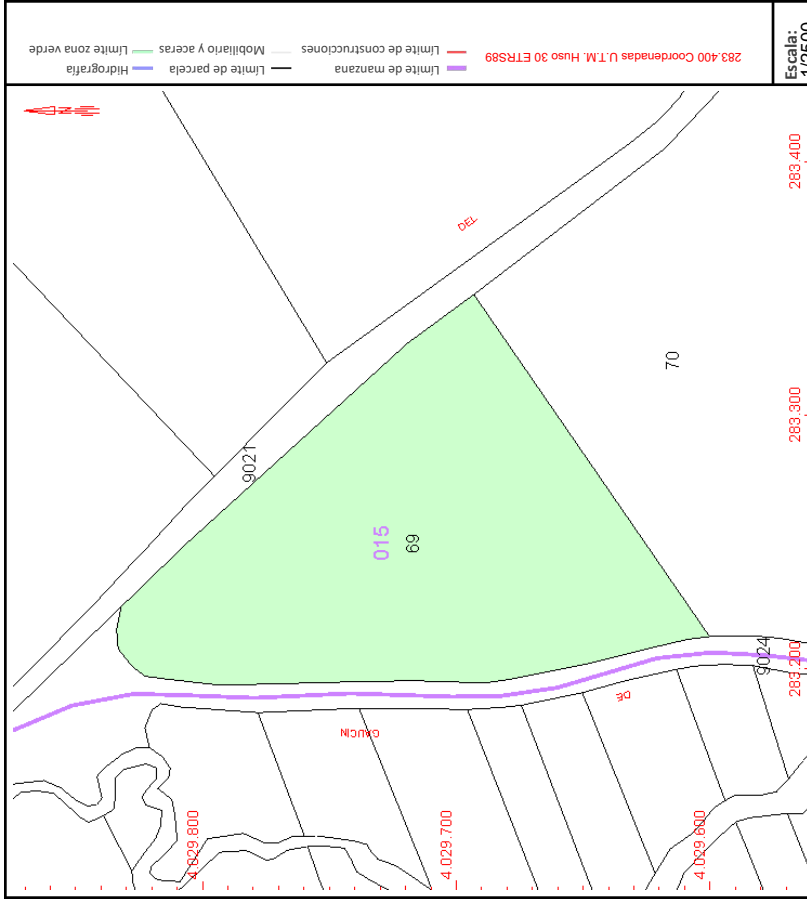
Localización:
Polígono 15 Parcela 69
RODEO. JIMENA DE LA FRONTERA [CÁDIZ]

Clase: RÚSTICO
Uso principal: Agrario
Superficie construida:
Año construcción:

Subparcela	Cultivo/aprovechamiento	Intensidad Productiva	Superficie m ²
0	C- Labor o Labradío seco	03	19.852

PARCELA

Superficie gráfica: 19.852 m²
Participación del inmueble: 100,00 %
Tipo:



Este documento no es una certificación catastral, pero sus datos pueden ser verificados a través del "Acceso a datos catastrales no protegidos de la SEC"



GOBIERNO DE ESPAÑA

VICEPRESIDENCIA PRIMERA DEL GOBIERNO MINISTERIO DE HACIENDA

SECRETARÍA DE ESTADO DE HACIENDA

DIRECCIÓN GENERAL DEL CATASTRO

CONSULTA DESCRIPTIVA Y GRÁFICA DE DATOS CATASTRALES DE BIEN INMUEBLE

Referencia catastral: 11021A0150007000000DM

DATOS DESCRIPTIVOS DEL INMUEBLE

Localización:
Polígono 15 Parcela 70
RODEO. JIMENA DE LA FRONTERA [CÁDIZ]

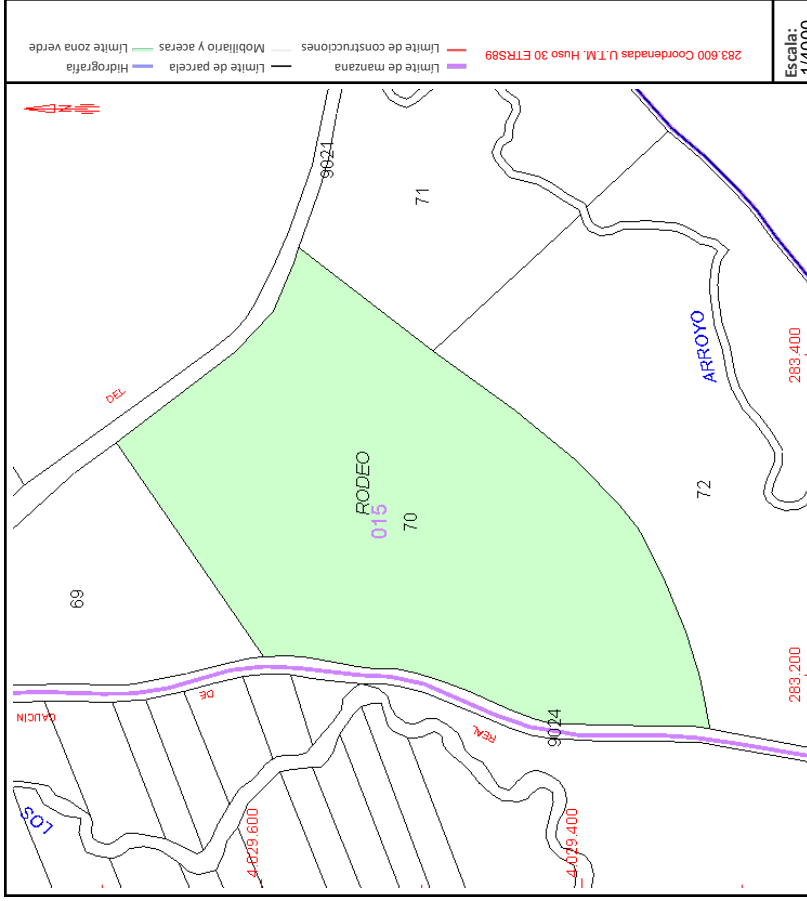
Clase: RÚSTICO
Uso principal: Agrario
Superficie construida:
Año construcción:

CULTIVO


Subparcela	Cultivo/aprovechamiento	Intensidad Productiva	Superficie m ²
0	C- Labor o Labradío seco	03	59.611

PARCELA

Superficie gráfica: 59.611 m²
Participación del inmueble: 100,00 %
Tipo:



Este documento no es una certificación catastral, pero sus datos pueden ser verificados a través del "Acceso a datos catastrales no protegidos de la SEC"



GOBIERNO DE ESPAÑA

VICEPRESIDENCIA PRIMERA DEL GOBIERNO MINISTERIO DE HACIENDA

SECRETARÍA DE ESTADO DE HACIENDA

DIRECCIÓN GENERAL DEL CATASTRO

CONSULTA DESCRIPTIVA Y GRÁFICA DE DATOS CATASTRALES DE BIEN INMUEBLE

Referencia catastral: 11021A015000730000DR

DATOS DESCRIPTIVOS DEL INMUEBLE

Localización:
Polígono 15 Parcela 73
RODEO. JIMENA DE LA FRONTERA [CÁDIZ]

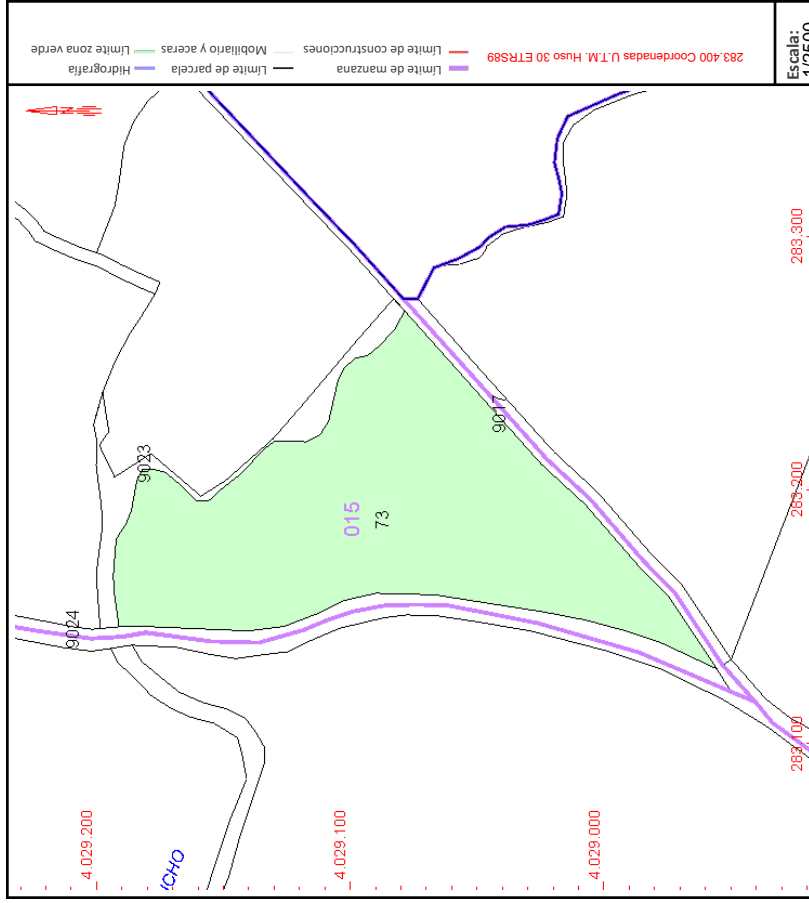
Clase: RÚSTICO
Uso principal: Agrario
Superficie construida:
Año construcción:

CULTIVO

Subparcela	Cultivo/aprovechamiento	Intensidad Productiva	Superficie m ²
0	C- Labor o Labradío seco	03	14.415

PARCELA

Superficie gráfica: 14.415 m²
Participación del inmueble: 100,00 %
Tipo:



DATOS DESCRIPTIVOS DEL INMUEBLE

Localización:
Polígono 15 Parcela 73
RODEO. JIMENA DE LA FRONTERA [CÁDIZ]

Clase: RÚSTICO
Uso principal: Agrario
Superficie construida:
Año construcción:

CULTIVO

Subparcela	Cultivo/aprovechamiento	Intensidad Productiva	Superficie m ²
0	C- Labor o Labradío seco	03	14.415

Este documento no es una certificación catastral, pero sus datos pueden ser verificados a través del "Acceso a datos catastrales no protegidos de la SEC"



GOBIERNO DE ESPAÑA

VICEPRESIDENCIA PRIMERA DEL GOBIERNO MINISTERIO DE HACIENDA

SECRETARÍA DE ESTADO DE HACIENDA

DIRECCIÓN GENERAL DEL CATASTRO

CONSULTA DESCRIPTIVA Y GRÁFICA DE DATOS CATASTRALES DE BIEN INMUEBLE

Referencia catastral: 11021A0150007600000D1

DATOS DESCRIPTIVOS DEL INMUEBLE

Localización:
Polígono 15 Parcela 76
RODEO. JIMENA DE LA FRONTERA [CÁDIZ]

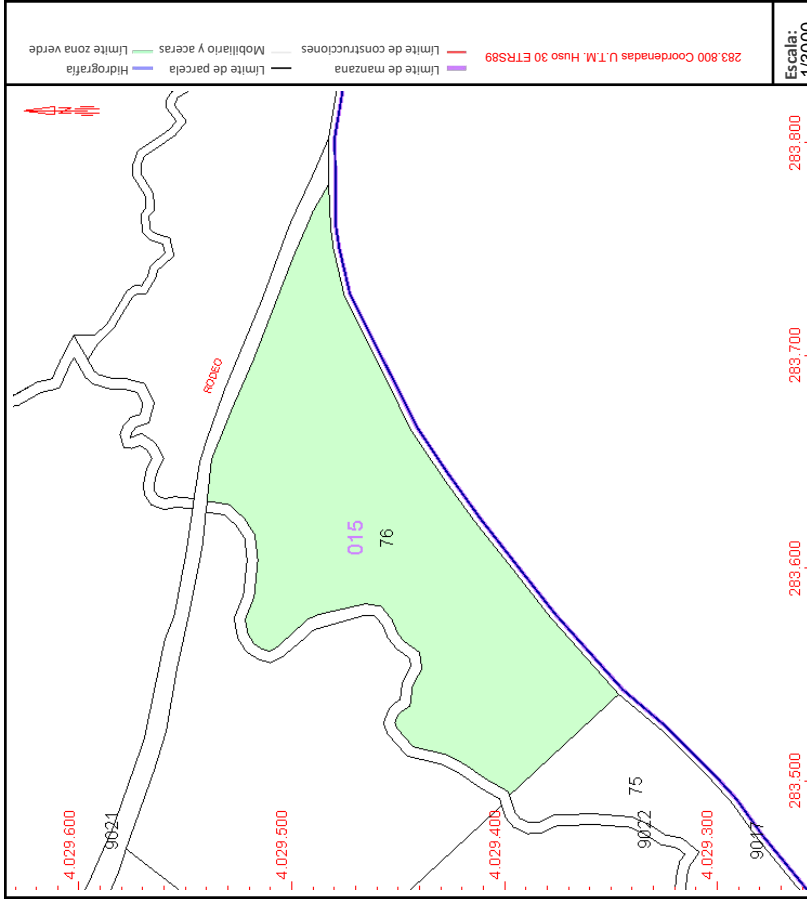
Clase: RÚSTICO
Uso principal: Agrario
Superficie construida:
Año construcción:

CULTIVO	
Subparcela	Cultivo/aprovechamiento
0	C- Labor o Labradío seco


Intensidad Productiva	Superficie m ²
03	20.498

PARCELA

Superficie gráfica: 20.498 m²
Participación del inmueble: 100,00 %
Tipo:



Este documento no es una certificación catastral, pero sus datos pueden ser verificados a través del "Acceso a datos catastrales no protegidos de la SEC"



GOBIERNO DE ESPAÑA

VICEPRESIDENCIA PRIMERA DEL GOBIERNO MINISTERIO DE HACIENDA

SECRETARÍA DE ESTADO DE HACIENDA

DIRECCIÓN GENERAL DEL CATASTRO

CONSULTA DESCRIPTIVA Y GRÁFICA DE DATOS CATASTRALES DE BIEN INMUEBLE

Referencia catastral: 11021A015000770000DJ

DATOS DESCRIPTIVOS DEL INMUEBLE

Localización:
Polígono 15 Parcela 77
SANCHO. JIMENA DE LA FRONTERA [CÁDIZ]

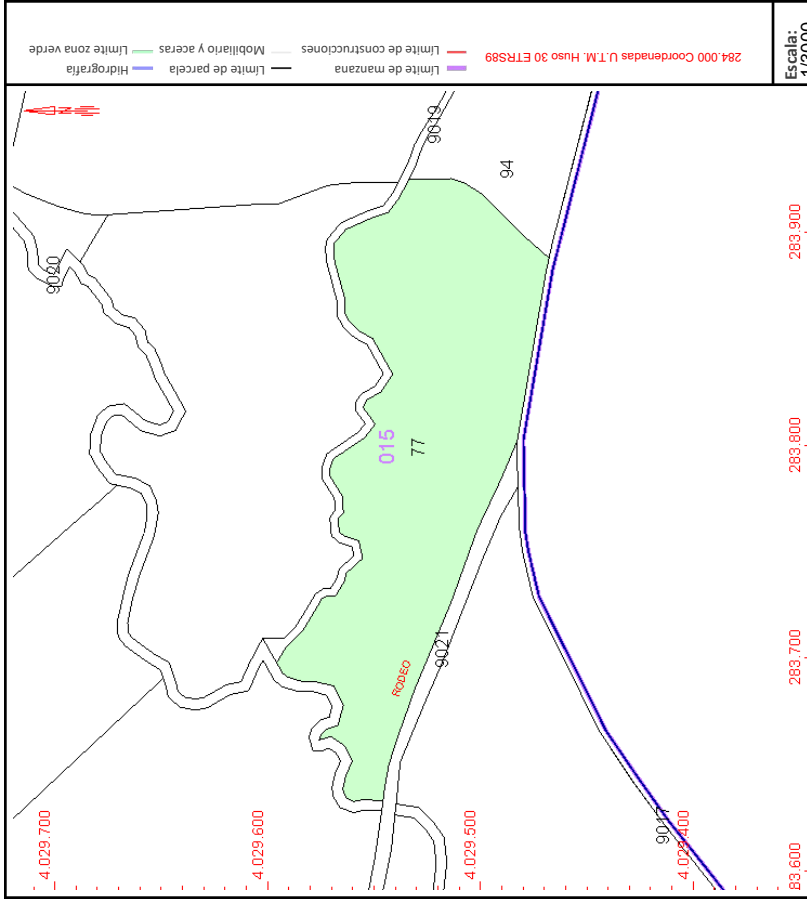
Clase: RÚSTICO
Uso principal: Agrario
Superficie construida:
Año construcción:

CULTIVO

Subparcela	Cultivo/aprovechamiento	Intensidad Productiva	Superficie m ²
0	C- Labor o Labradío seco	03	18.093

PARCELA

Superficie gráfica: 18.093 m²
Participación del inmueble: 100,00 %
Tipo:



DATOS DESCRIPTIVOS DEL INMUEBLE


Localización:
Polígono 15 Parcela 77
SANCHO. JIMENA DE LA FRONTERA [CÁDIZ]

Clase: RÚSTICO
Uso principal: Agrario
Superficie construida:
Año construcción:

CULTIVO

Subparcela	Cultivo/aprovechamiento	Intensidad Productiva	Superficie m ²
0	C- Labor o Labradío seco	03	18.093

Este documento no es una certificación catastral, pero sus datos pueden ser verificados a través del "Acceso a datos catastrales no protegidos de la SEC"



VICEPRESIDENCIA
PRIMERA DEL GOBIERNO
MINISTERIO
DE HACIENDA

SECRETARÍA DE ESTADO
DE HACIENDA

DIRECCIÓN GENERAL
DEL CATASTRO

CONSULTA DESCRIPTIVA Y GRÁFICA DE DATOS CATASTRALES DE BIEN INMUEBLE

Referencia catastral: 11021A01500090000000DA

DATOS DESCRIPTIVOS DEL INMUEBLE

Localización:
DS SANCHO EL Polígono 15 Parcela 90
SANCHO. 11330 JIMENA DE LA FRONTERA [CÁDIZ]

Clase: RÚSTICO
Uso principal: Agrario
Superficie construida: 679 m2
Año construcción: 2001

CONSTRUCCIÓN

Destino	Escalera/Planta/Puerta	Superficie m ²
AGRARIO	1/00/01	179
AGRARIO	1/00/01	280
AGRARIO	1/00/01	134
AGRARIO	1/00/01	34
AGRARIO	1/00/01	22
AGRARIO	1/00/01	30

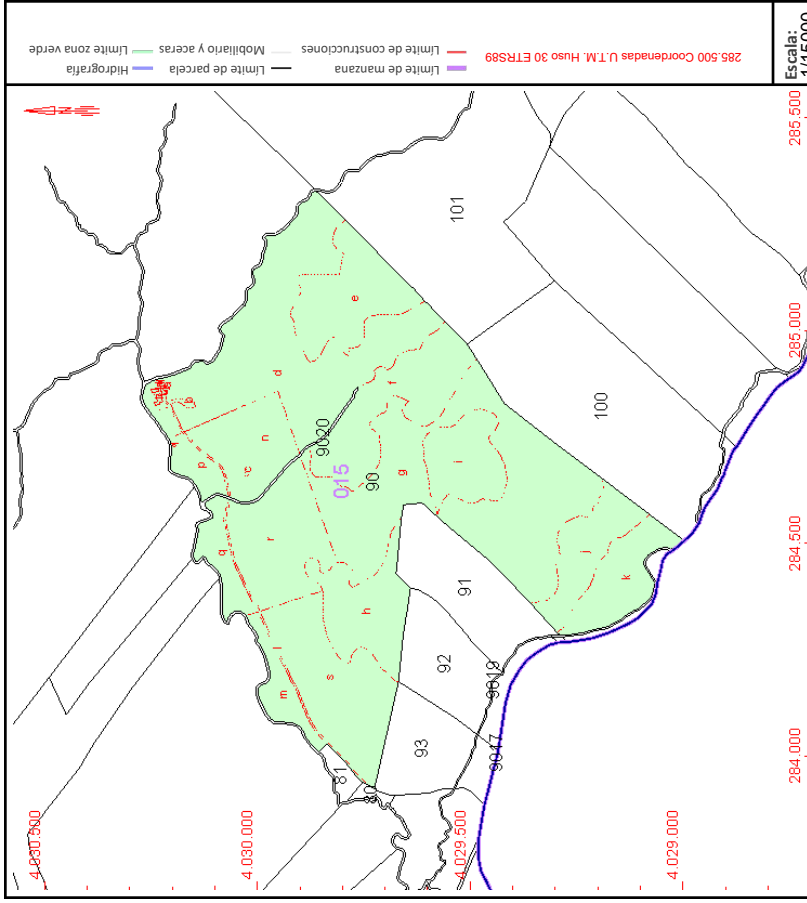
CULTIVO

Subparcela	Cultivo/aprovechamiento	Intensidad Productiva	Superficie m ²
a	I-Improductivo	00	851
b	I-Improductivo	00	1.903
c	I-Improductivo	00	117
d	E-Pastos	01	140.038
e	MF Especies mezcladas	01	49.140
f	MF Especies mezcladas	01	57.341
g	E-Pastos	01	153.360
h	MF Especies mezcladas	01	43.219
i	MF Especies mezcladas	01	32.871
j	MT Matorral	02	32.793
k	E-Pastos	01	33.442
l	I-Improductivo	00	3.319
m	E-Pastos	01	15.838
n	C-Labor o Labradío secoano	03	37.916

Continúa en páginas siguientes

PARCELA

Superficie gráfica: 753.293 m2
Participación del inmueble: 100,00 %
Tipo: Parcela construida sin división horizontal



Este documento no es una certificación catastral, pero sus datos pueden ser verificados a través del "Acceso a datos catastrales no protegidos de la SEC"

CONSULTA DESCRIPTIVA Y GRÁFICA DE DATOS CATASTRALES DE BIEN INMUEBLE

Referencia catastral: 11021A015000900000DA

DATOS DESCRIPTIVOS DEL INMUEBLE


Cultivo (Continuación)

Subparcela	Cultivo/Aprovechamiento	IP	Superficie m ²	Subparcela	Cultivo/Aprovechamiento	IP	Superficie m ²
p	C- Labor o Labradío secoano	03	11.173	q	C- Labor o Labradío secoano	03	16530
r	C- Labor o Labradío secoano	03	55.423	s	E- Pastos	01	67340

Nº Reg. Entrada: 2024999011444451. Fecha/Hora: 28/10/2024 16:23:29

ALBERTO RABANAL MARIN cert. elec. repr. B88126826		28/10/2024 16:23	PÁGINA 59/94
VERIFICACIÓN	PEGVEE6KTZX4A4MC4CBR7VG6SXKH67	https://ws050.juntadeandalucia.es:443/verificarFirma/	





GOBIERNO DE ESPAÑA

VICEPRESIDENCIA PRIMERA DEL GOBIERNO MINISTERIO DE HACIENDA

SECRETARÍA DE ESTADO DE HACIENDA

DIRECCIÓN GENERAL DEL CATASTRO

CONSULTA DESCRIPTIVA Y GRÁFICA DE DATOS CATASTRALES DE BIEN INMUEBLE

Referencia catastral: 11021A0150009300000DG

DATOS DESCRIPTIVOS DEL INMUEBLE

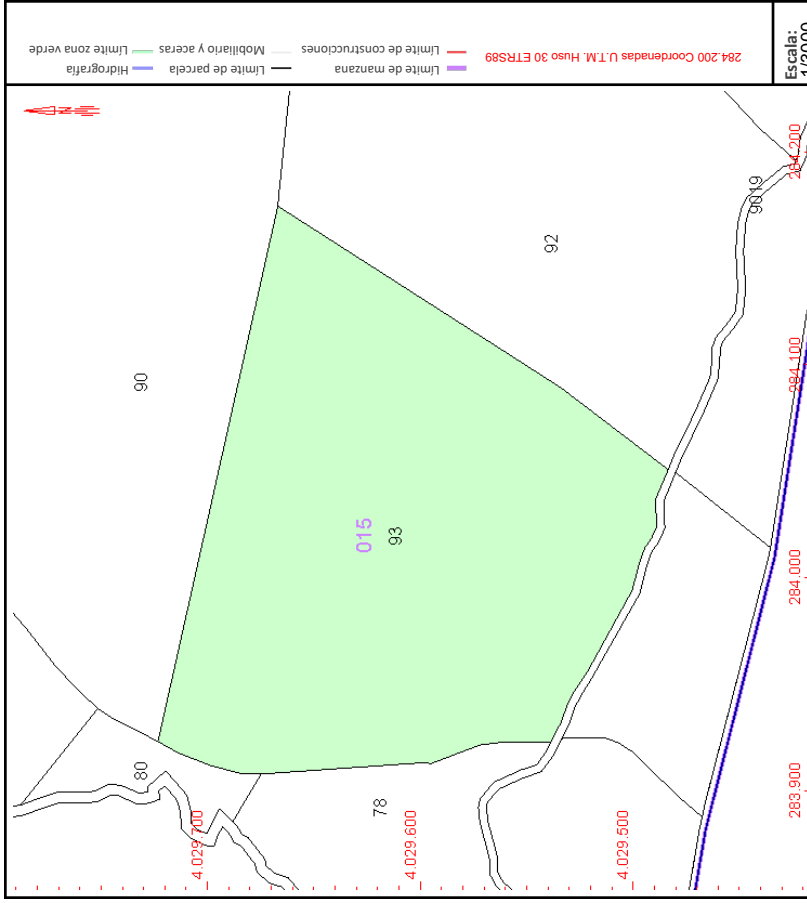
Localización:
Polígono 15 Parcela 93
SANCHO. JIMENA DE LA FRONTERA [CÁDIZ]

Clase: RÚSTICO
Uso principal: Agrario
Superficie construida:
Año construcción:

CULTIVO		Intensidad Productiva	Superficie m ²
Subparcela	Cultivo/aprovechamiento	03	40.769
0	C- Labor o Labradío seco		

PARCELA

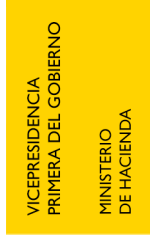
Superficie gráfica: 40.769 m²
Participación del inmueble: 100,00 %
Tipo:




Este documento no es una certificación catastral, pero sus datos pueden ser verificados a través del "Acceso a datos catastrales no protegidos de la SEC"



GOBIERNO DE ESPAÑA



VICEPRESIDENCIA PRIMERA DEL GOBIERNO MINISTERIO DE HACIENDA



SECRETARÍA DE ESTADO DE HACIENDA DIRECCIÓN GENERAL DEL CATASTRO

CONSULTA DESCRIPTIVA Y GRÁFICA DE DATOS CATASTRALES DE BIEN INMUEBLE

Referencia catastral: 11021A01500094.0000DQ

DATOS DESCRIPTIVOS DEL INMUEBLE

Localización:
Polígono 15 Parcela 94
SANCHO. JIMENA DE LA FRONTERA [CÁDIZ]

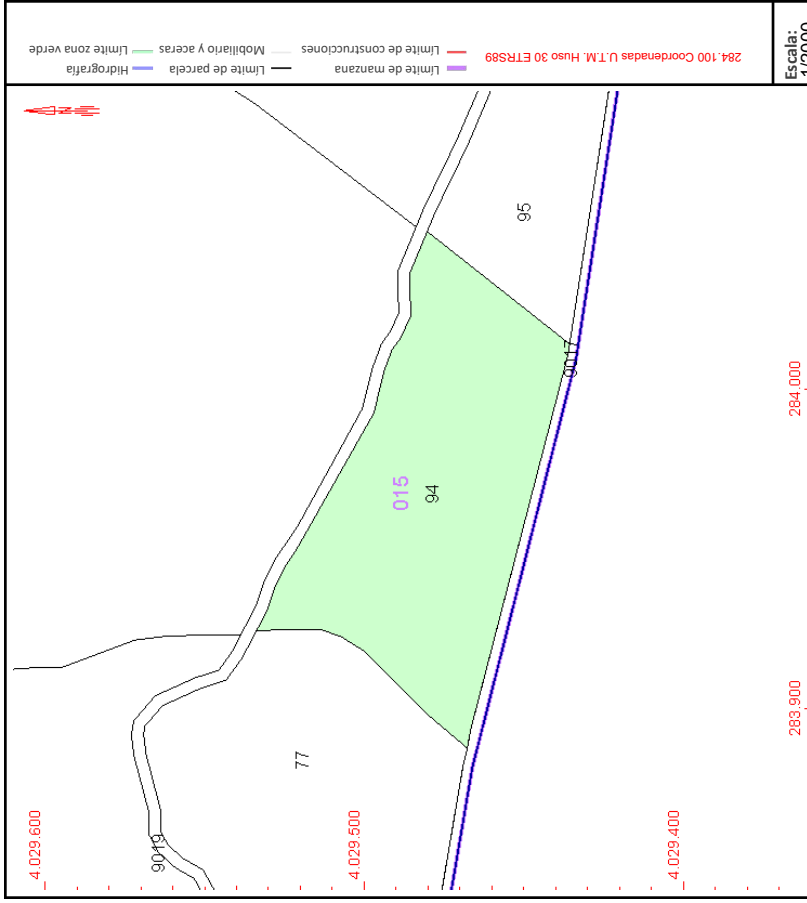
Clase: RÚSTICO
Uso principal: Agrario
Superficie construida:
Año construcción:

CULTIVO	
Subparcela	Cultivo/aprovechamiento
0	C- Labor o Labradío seco

Intensidad Productiva	Superficie m ²
03	7.585

PARCELA

Superficie gráfica: 7.585 m²
Participación del inmueble: 100,00 %
Tipo:



Este documento no es una certificación catastral, pero sus datos pueden ser verificados a través del "Acceso a datos catastrales no protegidos de la SEC"



VICEPRESIDENCIA
PRIMERA DEL GOBIERNO
MINISTERIO
DE HACIENDA

SECRETARÍA DE ESTADO
DE HACIENDA

DIRECCIÓN GENERAL
DEL CATASTRO

CONSULTA DESCRIPTIVA Y GRÁFICA DE DATOS CATASTRALES DE BIEN INMUEBLE

Referencia catastral: 11021A015090170000DY

DATOS DESCRIPTIVOS DEL INMUEBLE

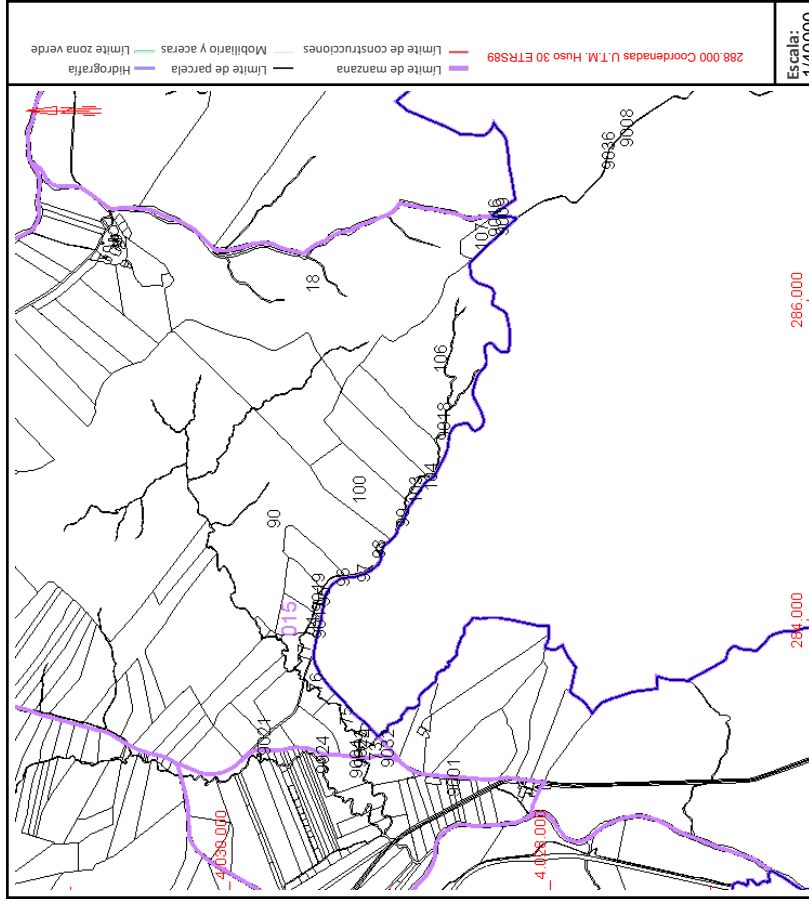
Localización:
Polígono 15 Parcela 9017
CAMINO LA MORISCA. JIMENA DE LA FRONTERA [CÁDIZ]

Clase: RÚSTICO
Uso principal: Agrario
Superficie construida:
Año construcción:


Subparcela	Cultivo/aprovechamiento	Intensidad Productiva	Superficie m ²
0	VT VÍA DE COMUNICACIÓN DE DOMINIO PÚBLICO	00	12.967

PARCELA

Superficie gráfica: 12.967 m²
Participación del inmueble: 100,00 %
Tipo:



Este documento no es una certificación catastral, pero sus datos pueden ser verificados a través del "Acceso a datos catastrales no protegidos de la SEC"



GOBIERNO DE ESPAÑA

VICEPRESIDENCIA PRIMERA DEL GOBIERNO MINISTERIO DE HACIENDA

SECRETARÍA DE ESTADO DE HACIENDA

DIRECCIÓN GENERAL DEL CATASTRO

CONSULTA DESCRIPTIVA Y GRÁFICA DE DATOS CATASTRALES DE BIEN INMUEBLE

Referencia catastral: 11021A0150901900000DQ

DATOS DESCRIPTIVOS DEL INMUEBLE

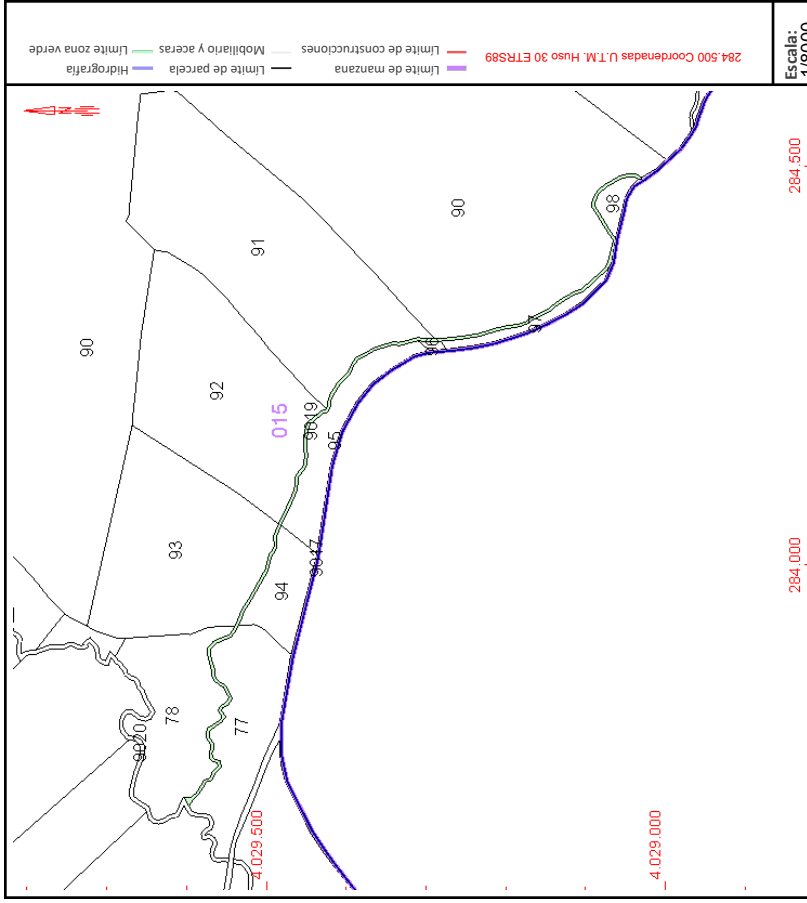
Localización:
Polígono 15 Parcela 9019
ARROYO LA MORISCA. JIMENA DE LA FRONTERA [CÁDIZ]

Clase: RÚSTICO
Uso principal: Agrario
Superficie construida:
Año construcción:

CULTIVO		Intensidad Productiva	Superficie m ²
Subparcela	Cultivo/aprovechamiento		
0	I- Improductivo	00	4.472

PARCELA

Superficie gráfica: 4.448 m²
Participación del inmueble: 100,00 %
Tipo:



Este documento no es una certificación catastral, pero sus datos pueden ser verificados a través del "Acceso a datos catastrales no protegidos de la SEC"



GOBIERNO DE ESPAÑA

VICEPRESIDENCIA PRIMERA DEL GOBIERNO MINISTERIO DE HACIENDA

SECRETARÍA DE ESTADO DE HACIENDA

DIRECCIÓN GENERAL DEL CATASTRO

CONSULTA DESCRIPTIVA Y GRÁFICA DE DATOS CATASTRALES DE BIEN INMUEBLE

Referencia catastral: 11021A0150902000000DY

DATOS DESCRIPTIVOS DEL INMUEBLE

Localización:
Polígono 15 Parcela 9020
ARROYO DE SANCHO. JIMENA DE LA FRONTERA (CÁDIZ)

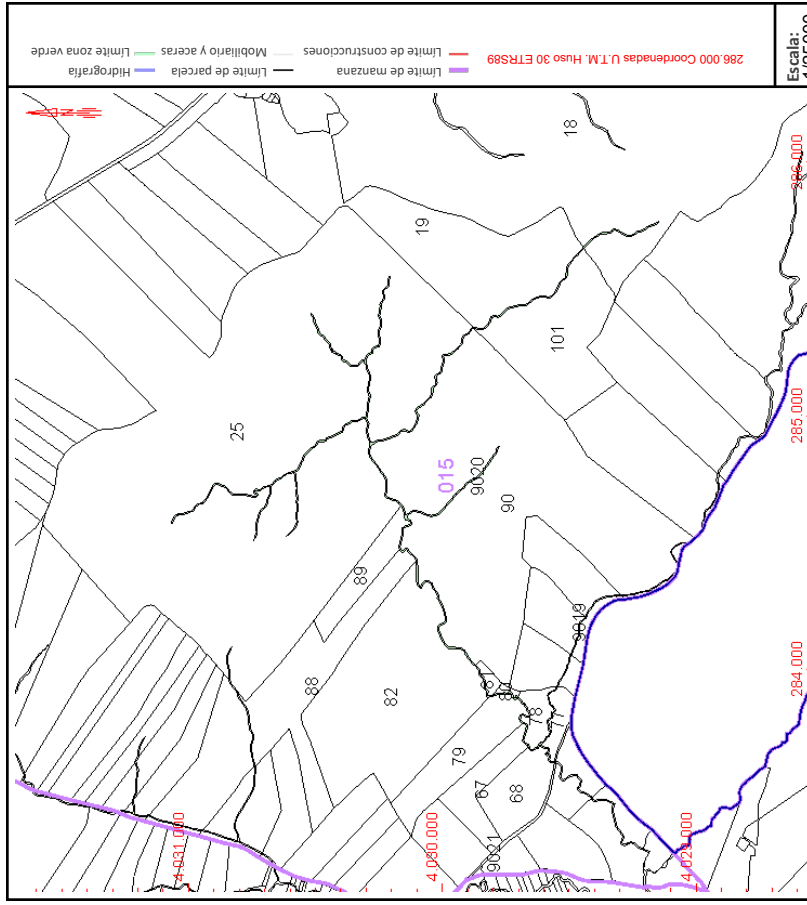
Clase: RÚSTICO
Uso principal: Agrario
Superficie construida:
Año construcción:

CULTIVO


Subparcela	Cultivo/aprovechamiento	Intensidad Productiva	Superficie m ²
0	I- Improductivo	00	32.917

PARCELA

Superficie gráfica: 32.887 m²
Participación del inmueble: 100,00 %
Tipo:



Este documento no es una certificación catastral, pero sus datos pueden ser verificados a través del "Acceso a datos catastrales no protegidos de la SEC"



VICEPRESIDENCIA
PRIMERA DEL GOBIERNO
MINISTERIO
DE HACIENDA

SECRETARÍA DE ESTADO
DE HACIENDA

DIRECCIÓN GENERAL
DEL CATASTRO

CONSULTA DESCRIPTIVA Y GRÁFICA DE DATOS CATASTRALES DE BIEN INMUEBLE

Referencia catastral: 11021A015090210000DG

DATOS DESCRIPTIVOS DEL INMUEBLE

Localización:
Polígono 15 Parcela 9021
CAMINO DEL RODEO. JIMENA DE LA FRONTERA [CÁDIZ]

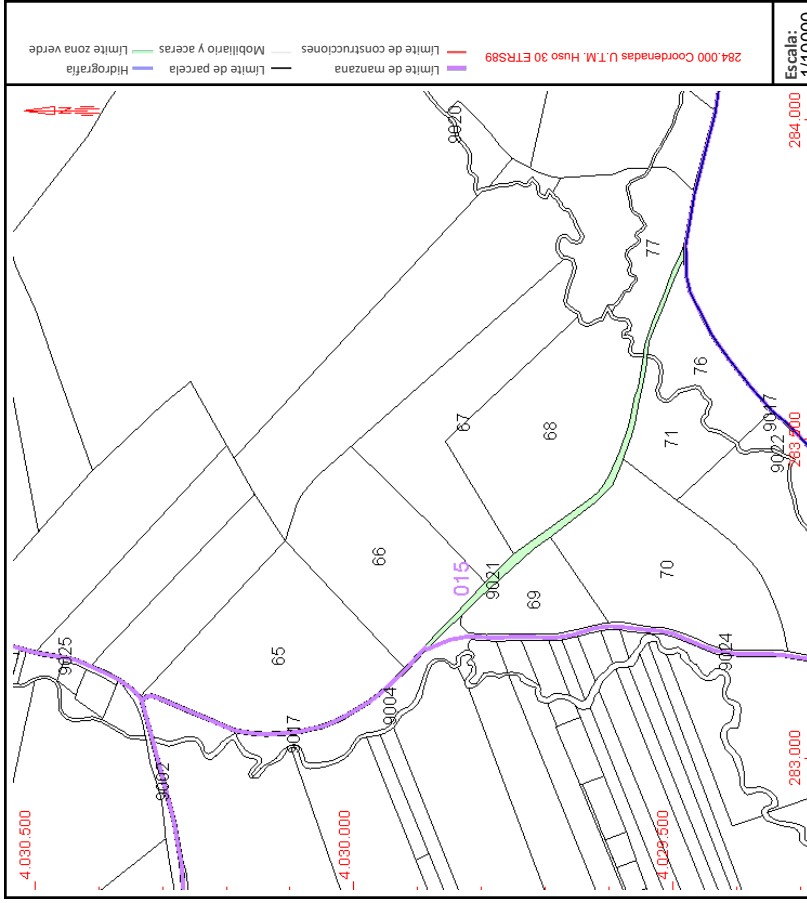
Clase: RÚSTICO
Uso principal: Agrario
Superficie construida:
Año construcción:

CULTIVO

Subparcela	Cultivo/aprovechamiento	Intensidad Productiva	Superficie m ²
0	I-Improductivo	00	8.658

PARCELA

Superficie gráfica: 8.735 m²
Participación del inmueble: 100,00 %
Tipo:



DATOS DESCRIPTIVOS DEL INMUEBLE


Localización:
Polígono 15 Parcela 9021
CAMINO DEL RODEO. JIMENA DE LA FRONTERA [CÁDIZ]

Clase: RÚSTICO
Uso principal: Agrario
Superficie construida:
Año construcción:

CULTIVO

Subparcela	Cultivo/aprovechamiento	Intensidad Productiva	Superficie m ²
0	I-Improductivo	00	8.658

Este documento no es una certificación catastral, pero sus datos pueden ser verificados a través del "Acceso a datos catastrales no protegidos de la SEC"



VICEPRESIDENCIA
PRIMERA DEL GOBIERNO
MINISTERIO
DE HACIENDA

SECRETARÍA DE ESTADO
DE HACIENDA

DIRECCIÓN GENERAL
DEL CATASTRO

CONSULTA DESCRIPTIVA Y GRÁFICA DE DATOS CATASTRALES DE BIEN INMUEBLE

Referencia catastral: 11021A015090240000DL

DATOS DESCRIPTIVOS DEL INMUEBLE

Localización:
Polígono 15 Parcela 9024
CAÑADA REAL GAUCÍN. JIMENA DE LA FRONTERA [CÁDIZ]

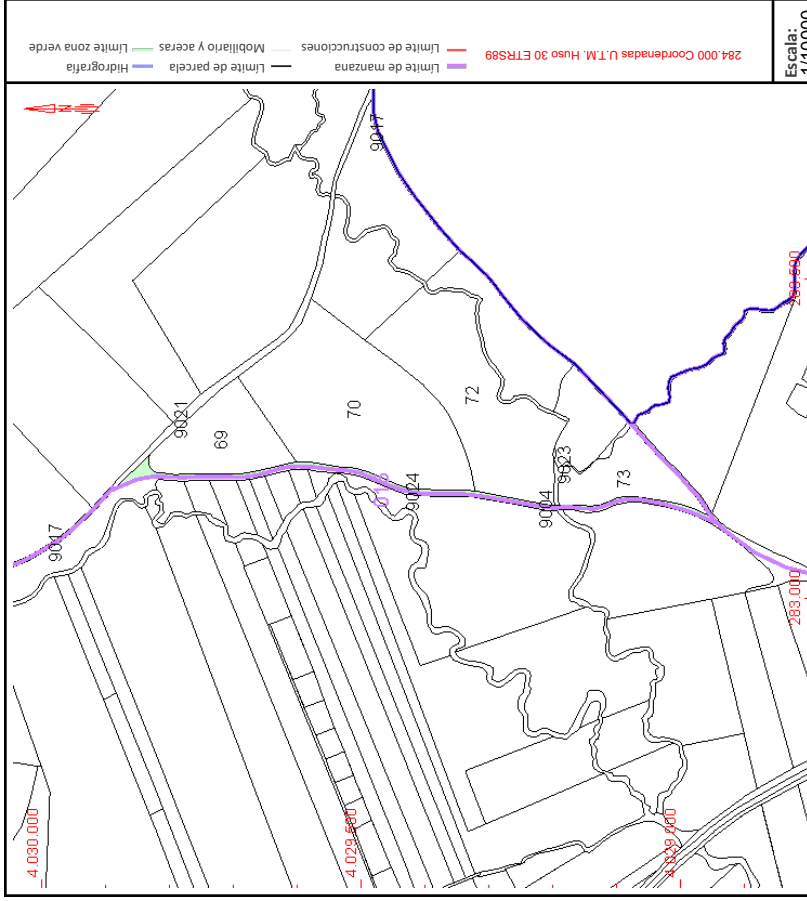
Clase: RÚSTICO
Uso principal: Agrario
Superficie construida:
Año construcción:

CULTIVO

Subparcela	Cultivo/aprovechamiento	Intensidad Productiva	Superficie m ²
0	I- Improductivo	00	5.764

PARCELA

Superficie gráfica: 5.798 m²
Participación del inmueble: 100,00 %
Tipo:



Este documento no es una certificación catastral, pero sus datos pueden ser verificados a través del "Acceso a datos catastrales no protegidos de la SEC"



VICEPRESIDENCIA
PRIMERA DEL GOBIERNO
MINISTERIO
DE HACIENDA

SECRETARÍA DE ESTADO
DE HACIENDA

DIRECCIÓN GENERAL
DEL CATASTRO

CONSULTA DESCRIPTIVA Y GRÁFICA DE DATOS CATASTRALES DE BIEN INMUEBLE

Referencia catastral: 11021A0150902500000DT

DATOS DESCRIPTIVOS DEL INMUEBLE

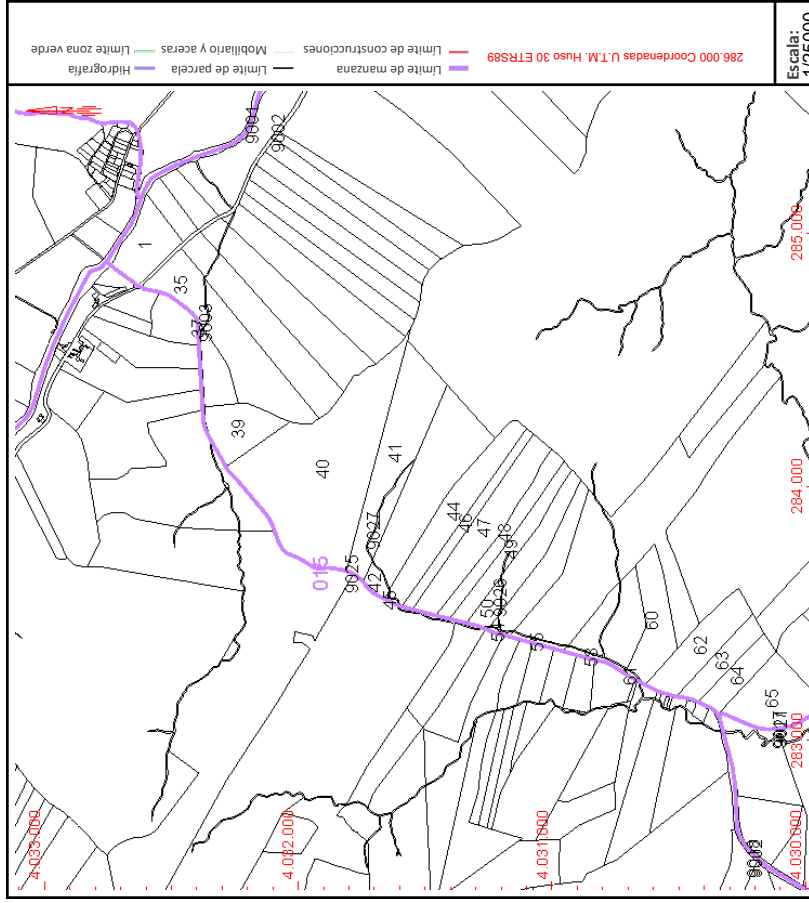
Localización:
Polígono 15 Parcela 9025
CR.MARCHENILLA-BARCA. JIMENA DE LA FRONTERA [CÁDIZ]

Clase: RÚSTICO
Uso principal: Agrario
Superficie construida:
Año construcción:


CULTIVO		Intensidad Productiva	Superficie m ²
Subparcela	Cultivo/aprovechamiento		
0	I- Improductivo	00	9.785

PARCELA

Superficie gráfica: 9.813 m²
Participación del inmueble: 100,00 %
Tipo:



Este documento no es una certificación catastral, pero sus datos pueden ser verificados a través del "Acceso a datos catastrales no protegidos de la SEC"



GOBIERNO DE ESPAÑA

VICEPRESIDENCIA PRIMERA DEL GOBIERNO MINISTERIO DE HACIENDA

SECRETARÍA DE ESTADO DE HACIENDA

DIRECCIÓN GENERAL DEL CATASTRO

CONSULTA DESCRIPTIVA Y GRÁFICA DE DATOS CATASTRALES DE BIEN INMUEBLE

Referencia catastral: 11021A015090260000DF

DATOS DESCRIPTIVOS DEL INMUEBLE

Localización:
Polígono 15 Parcela 9026
ARROYO LOS ARENALES. JIMENA DE LA FRONTERA (CÁDIZ)

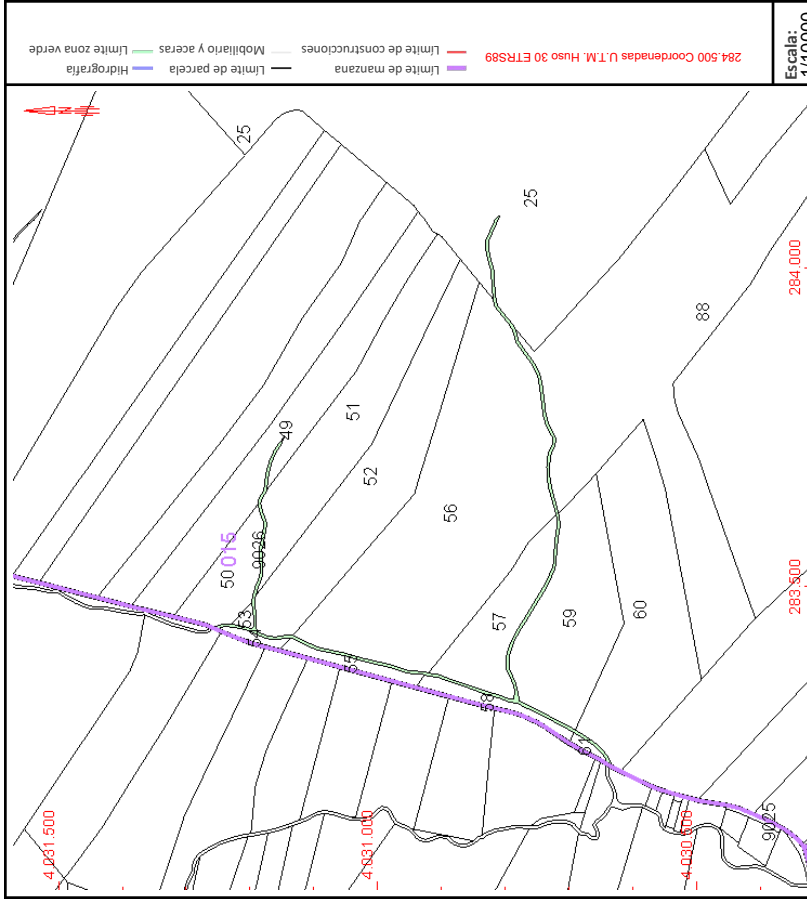
Clase: RÚSTICO
Uso principal: Agrario
Superficie construida:
Año construcción:

CULTIVO

Subparcela	Cultivo/aprovechamiento	Intensidad Productiva	Superficie m ²
0	I-Improductivo	00	8.086

PARCELA

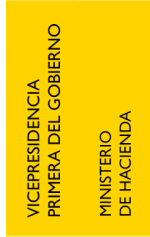
Superficie gráfica: 8.091 m²
Participación del inmueble: 100,00 %
Tipo:




Este documento no es una certificación catastral, pero sus datos pueden ser verificados a través del "Acceso a datos catastrales no protegidos de la SEC"



GOBIERNO DE ESPAÑA



VICEPRESIDENCIA PRIMERA DEL GOBIERNO MINISTERIO DE HACIENDA



SECRETARÍA DE ESTADO DE HACIENDA DIRECCIÓN GENERAL DEL CATASTRO

CONSULTA DESCRIPTIVA Y GRÁFICA DE DATOS CATASTRALES DE BIEN INMUEBLE

Referencia catastral: 11021A015090270000DM

DATOS DESCRIPTIVOS DEL INMUEBLE

Localización:
Polígono 15 Parcela 9027
ARROYO LOS ARENALES. JIMENA DE LA FRONTERA (CÁDIZ)

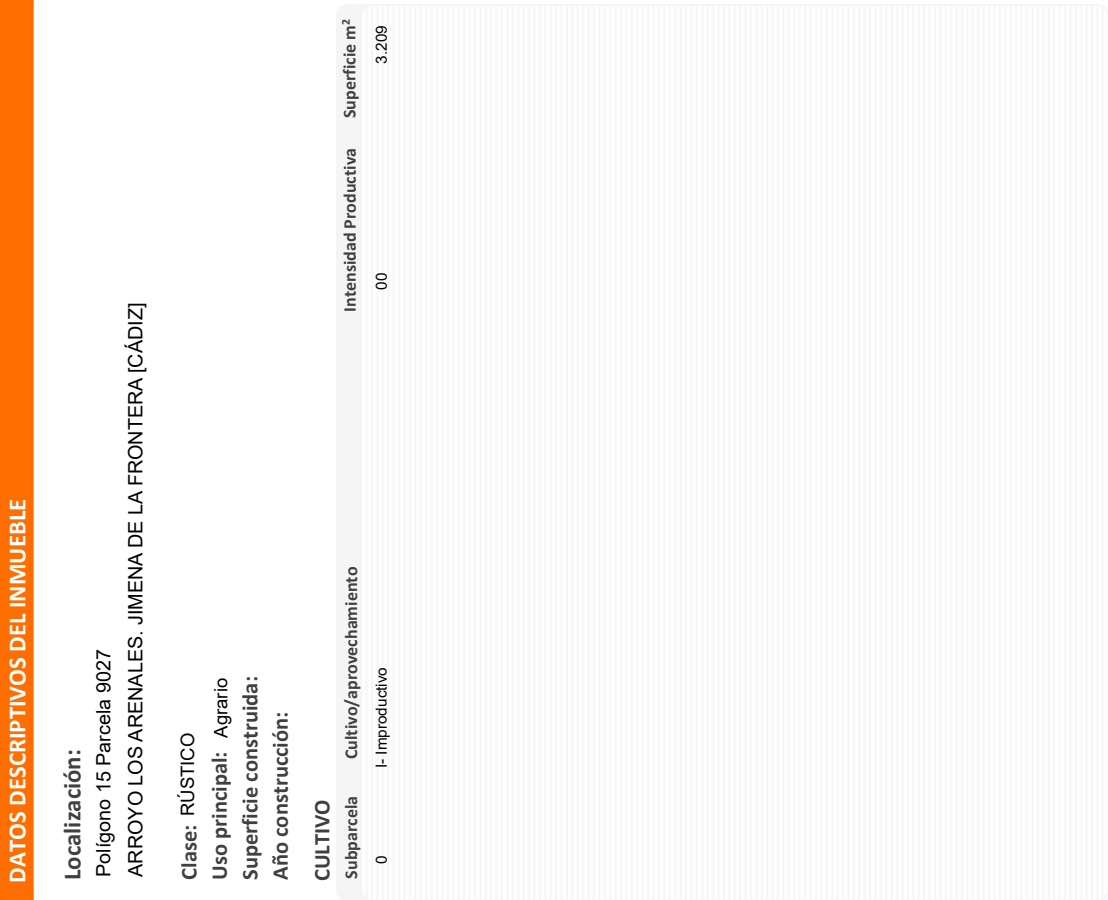
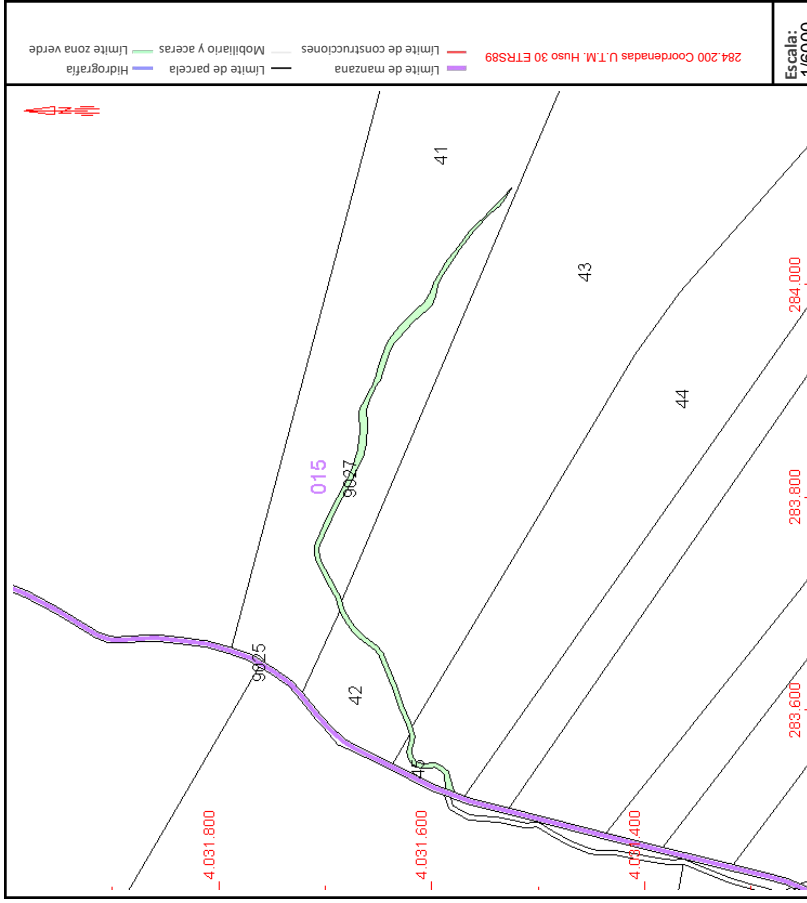
Clase: RÚSTICO
Uso principal: Agrario
Superficie construida:
Año construcción:

CULTIVO

Subparcela	Cultivo/aprovechamiento	Intensidad Productiva	Superficie m ²
0	I-Improductivo	00	3.209

PARCELA

Superficie gráfica: 3.207 m²
Participación del inmueble: 100,00 %
Tipo:



Este documento no es una certificación catastral, pero sus datos pueden ser verificados a través del "Acceso a datos catastrales no protegidos de la SEC"





GOBIERNO DE ESPAÑA

VICEPRESIDENCIA PRIMERA DEL GOBIERNO MINISTERIO DE HACIENDA

SECRETARÍA DE ESTADO DE HACIENDA

DIRECCIÓN GENERAL DEL CATASTRO

CONSULTA DESCRIPTIVA Y GRÁFICA DE DATOS CATASTRALES DE BIEN INMUEBLE

Referencia catastral: 11021A0160003900000DT

DATOS DESCRIPTIVOS DEL INMUEBLE

Localización:
Polígono 16 Parcela 39
MARCHENILLA. JIMENA DE LA FRONTERA [CÁDIZ]

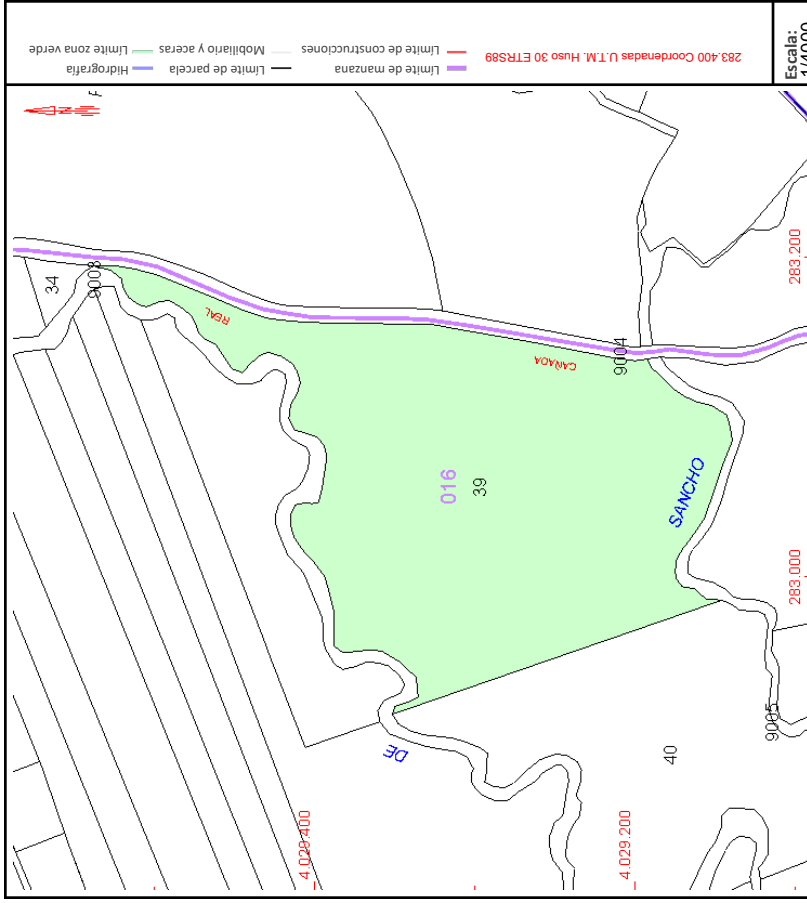
Clase: RÚSTICO
Uso principal: Agrario
Superficie construida:
Año construcción:

CULTIVO

Subparcela	Cultivo/aprovechamiento	Intensidad Productiva	Superficie m ²
0	C- Labor o Labradío seco	02	50.970

PARCELA

Superficie gráfica: 50.970 m²
Participación del inmueble: 100,00 %
Tipo:



Este documento no es una certificación catastral, pero sus datos pueden ser verificados a través del "Acceso a datos catastrales no protegidos de la SEC"



VICEPRESIDENCIA
PRIMERA DEL GOBIERNO
MINISTERIO
DE HACIENDA

SECRETARÍA DE ESTADO
DE HACIENDA
DIRECCIÓN GENERAL
DEL CATASTRO

CONSULTA DESCRIPTIVA Y GRÁFICA DE DATOS CATASTRALES DE BIEN INMUEBLE

Referencia catastral: 11021A016000460000DK

DATOS DESCRIPTIVOS DEL INMUEBLE

Localización:
Polígono 16 Parcela 46
CAGAJON. JIMENA DE LA FRONTERA [CÁDIZ]

Clase: RÚSTICO
Uso principal: Agrario
Superficie construida: 97 m2
Año construcción: 1996

CONSTRUCCIÓN

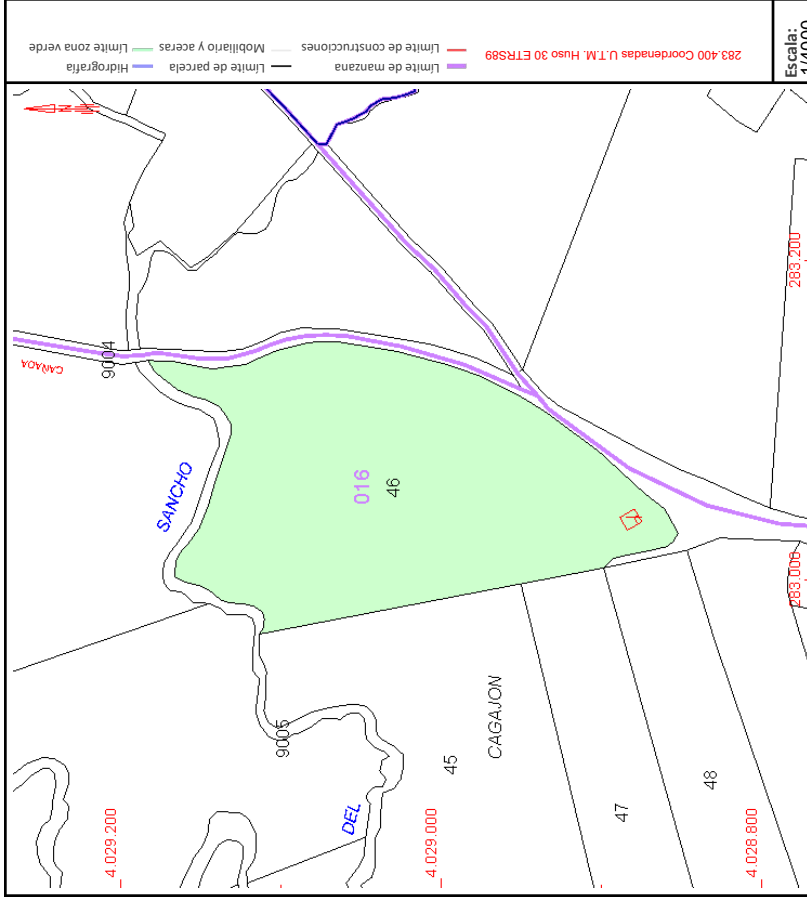
Destino	Escalera/Planta/Puerta	Superficie m ²
VIVIENDA	1/00/01	84
VIVIENDA	1/00/02	13

CULTIVO


Subparcela	Cultivo/aprovechamiento	Intensidad Productiva	Superficie m ²
0	C- Labor o Labradío secoano	02	37.656

PARCELA

Superficie gráfica: 37.753 m2
Participación del inmueble: 100,00 %
Tipo: Parcela construida sin división horizontal



Este documento no es una certificación catastral, pero sus datos pueden ser verificados a través del "Acceso a datos catastrales no protegidos de la SEC"



VICEPRESIDENCIA PRIMERA DEL GOBIERNO MINISTERIO DE HACIENDA

SECRETARÍA DE ESTADO DE HACIENDA DIRECCIÓN GENERAL DEL CATASTRO

CONSULTA DESCRIPTIVA Y GRÁFICA DE DATOS CATASTRALES DE BIEN INMUEBLE

Referencia catastral: 11021A016090004.00000DM

DATOS DESCRIPTIVOS DEL INMUEBLE

Localización:
Polígono 16 Parcela 9004
CAÑADA REAL GAUCIN. JIMENA DE LA FRONTERA [CÁDIZ]

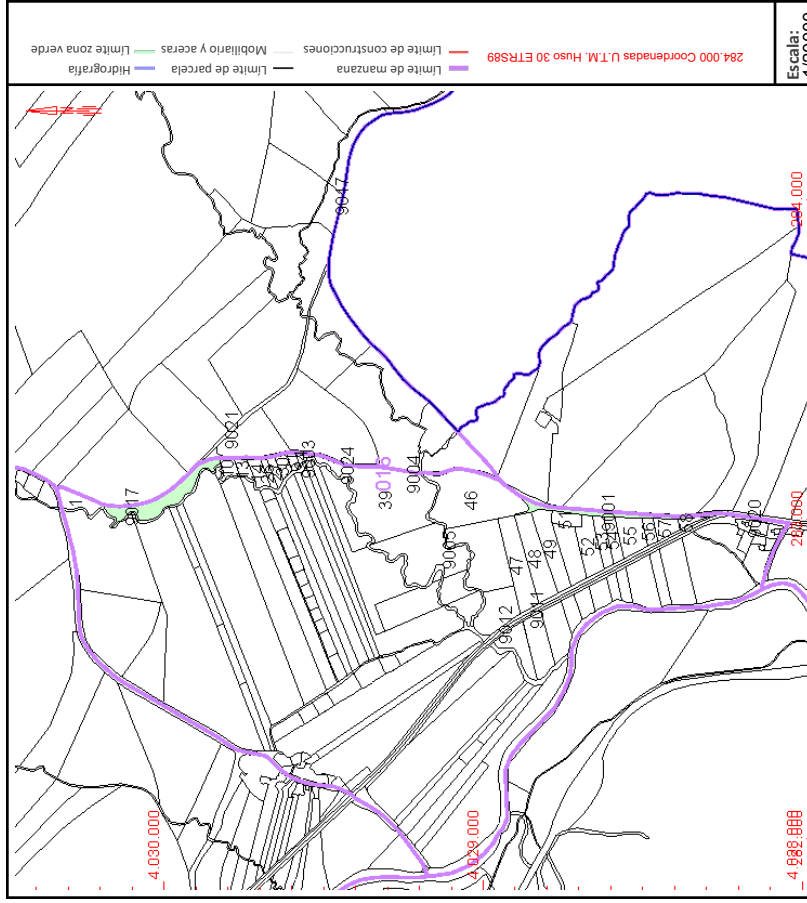
Clase: RÚSTICO
Uso principal: Agrario
Superficie construida:
Año construcción:

CULTIVO


Subparcela	Cultivo/aprovechamiento	Intensidad Productiva	Superficie m ²
0	I- Improductivo	00	27.375

PARCELA

Superficie gráfica: 27.196 m²
Participación del inmueble: 100,00 %
Tipo:



Este documento no es una certificación catastral, pero sus datos pueden ser verificados a través del "Acceso a datos catastrales no protegidos de la SEC"



GOBIERNO DE ESPAÑA

VICEPRESIDENCIA PRIMERA DEL GOBIERNO MINISTERIO DE HACIENDA

SECRETARÍA DE ESTADO DE HACIENDA DIRECCIÓN GENERAL DEL CATASTRO

CONSULTA DESCRIPTIVA Y GRÁFICA DE DATOS CATASTRALES DE BIEN INMUEBLE

Referencia catastral: 11021A016090005000000

DATOS DESCRIPTIVOS DEL INMUEBLE

Localización:
Polígono 16 Parcela 9005
ARROYO DEL SANCHO. JIMENA DE LA FRONTERA [CÁDIZ]


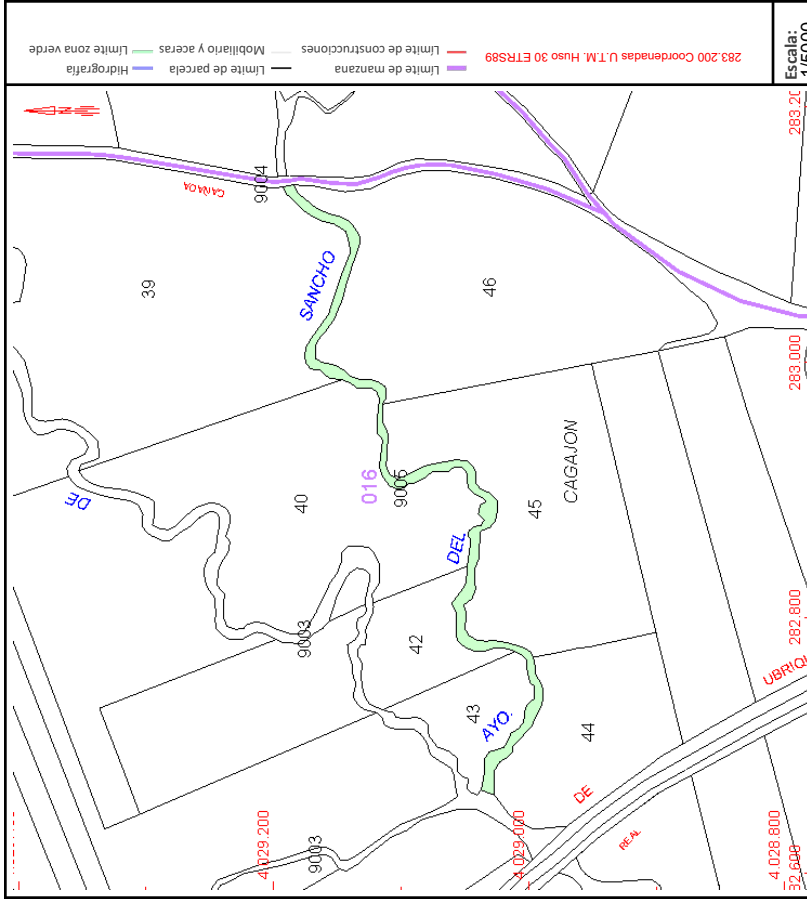
Clase: RÚSTICO
Uso principal: Agrario
Superficie construida:
Año construcción:

CULTIVO


Subparcela	Cultivo/aprovechamiento	Intensidad Productiva	Superficie m ²
0	I- Improductivo	00	4.948

PARCELA

Superficie gráfica: 4.972 m²
Participación del inmueble: 100,00 %
Tipo:



Este documento no es una certificación catastral, pero sus datos pueden ser verificados a través del "Acceso a datos catastrales no protegidos de la SEC"



GOBIERNO DE ESPAÑA

VICEPRESIDENCIA PRIMERA DEL GOBIERNO MINISTERIO DE HACIENDA

SECRETARÍA DE ESTADO DE HACIENDA DIRECCIÓN GENERAL DEL CATASTRO

CONSULTA DESCRIPTIVA Y GRÁFICA DE DATOS CATASTRALES DE BIEN INMUEBLE

Referencia catastral: 11021A0160900600000DK

DATOS DESCRIPTIVOS DEL INMUEBLE

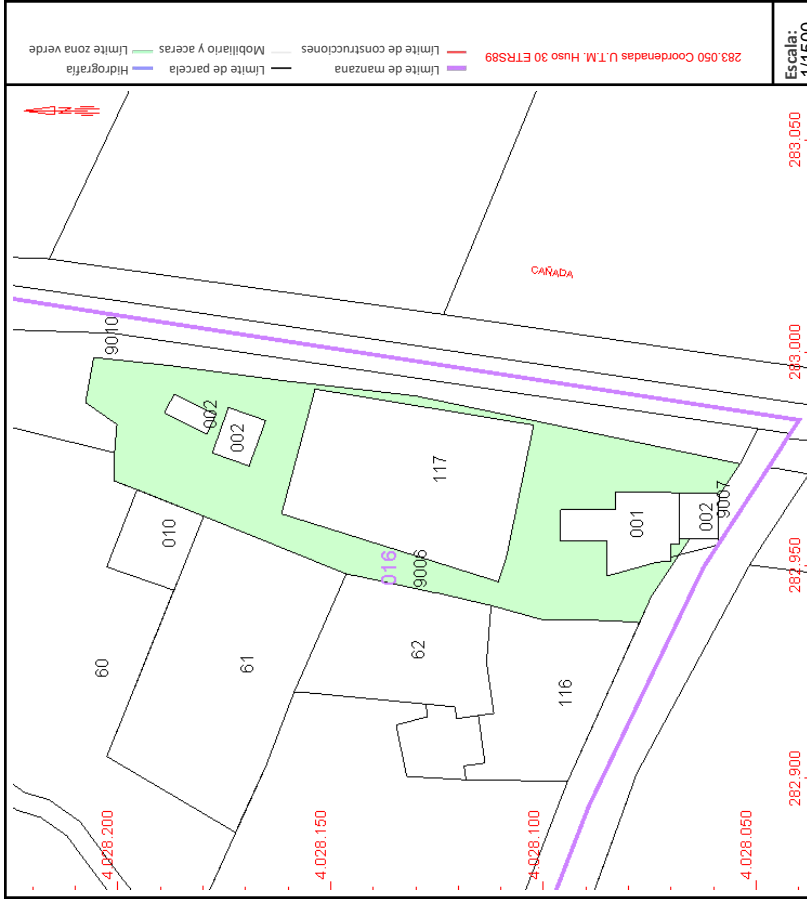
Localización:
Polígono 16 Parcela 9006
ZONA URBANA. JIMENA DE LA FRONTERA [CÁDIZ]

Clase: RÚSTICO
Uso principal: Agrario
Superficie construida:
Año construcción:

Subparcela	Cultivo/aprovechamiento	Intensidad Productiva	Superficie m ²
0	MT MATORRAL	03	3.215

PARCELA

Superficie gráfica: 3.215 m²
Participación del inmueble: 100,00 %
Tipo:



Este documento no es una certificación catastral, pero sus datos pueden ser verificados a través del "Acceso a datos catastrales no protegidos de la SEC"



VICEPRESIDENCIA PRIMERA DEL GOBIERNO MINISTERIO DE HACIENDA

SECRETARÍA DE ESTADO DE HACIENDA

DIRECCIÓN GENERAL DEL CATASTRO

CONSULTA DESCRIPTIVA Y GRÁFICA DE DATOS CATASTRALES DE BIEN INMUEBLE

Referencia catastral: 11021A016090070000DR

DATOS DESCRIPTIVOS DEL INMUEBLE

Localización:
Polígono 16 Parcela 9007
CAÑADA. JIMENA DE LA FRONTERA [CÁDIZ]

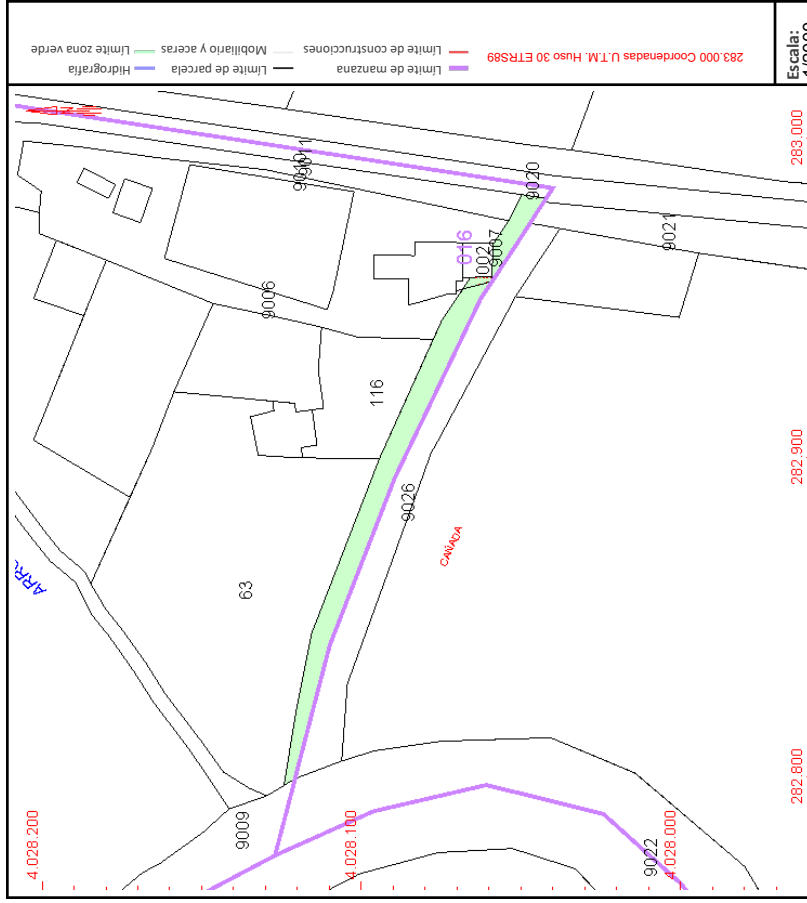
Clase: RÚSTICO
Uso principal: Agrario
Superficie construida:
Año construcción:

CULTIVO

Subparcela	Cultivo/aprovechamiento	Intensidad Productiva	Superficie m ²
0	I- Improductivo	00	1.281

PARCELA

Superficie gráfica: 1.255 m²
Participación del inmueble: 100,00 %
Tipo:



Este documento no es una certificación catastral, pero sus datos pueden ser verificados a través del "Acceso a datos catastrales no protegidos de la SEC"



VICEPRESIDENCIA
PRIMERA DEL GOBIERNO
MINISTERIO
DE HACIENDA

SECRETARÍA DE ESTADO
DE HACIENDA

DIRECCIÓN GENERAL
DEL CATASTRO

CONSULTA DESCRIPTIVA Y GRÁFICA DE DATOS CATASTRALES DE BIEN INMUEBLE

Referencia catastral: 11021A016090100000DR

DATOS DESCRIPTIVOS DEL INMUEBLE

Localización:

Polígono 16 Parcela 9010
CAÑADA REAL MANILVA. JIMENA DE LA FRONTERA [CÁDIZ]

Clase: RÚSTICO

Uso principal: Agrario

Superficie construida:

Año construcción:

CULTIVO

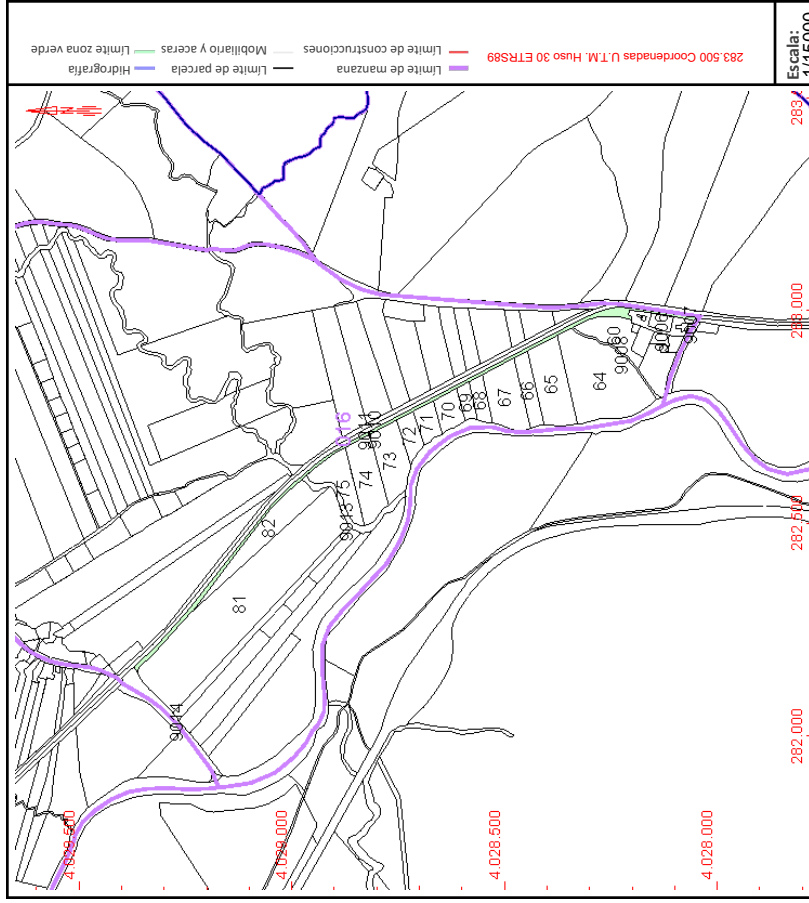
Subparcela	Cultivo/aprovechamiento	Intensidad Productiva	Superficie m ²
0	I- Improductivo	00	12.312

PARCELA


Superficie gráfica: 12.308 m²

Participación del inmueble: 100,00 %

Tipo:



Este documento no es una certificación catastral, pero sus datos pueden ser verificados a través del "Acceso a datos catastrales no protegidos de la SEC"



VICEPRESIDENCIA
PRIMERA DEL GOBIERNO
MINISTERIO
DE HACIENDA

SECRETARÍA DE ESTADO
DE HACIENDA

DIRECCIÓN GENERAL
DEL CATASTRO

CONSULTA DESCRIPTIVA Y GRÁFICA DE DATOS CATASTRALES DE BIEN INMUEBLE

Referencia catastral: 11021A016090110000DD

DATOS DESCRIPTIVOS DEL INMUEBLE

Localización:
Polígono 16 Parcela 9011
CR.C-331 UBRIQUE-S.R. JIMENA DE LA FRONTERA [CÁDIZ]

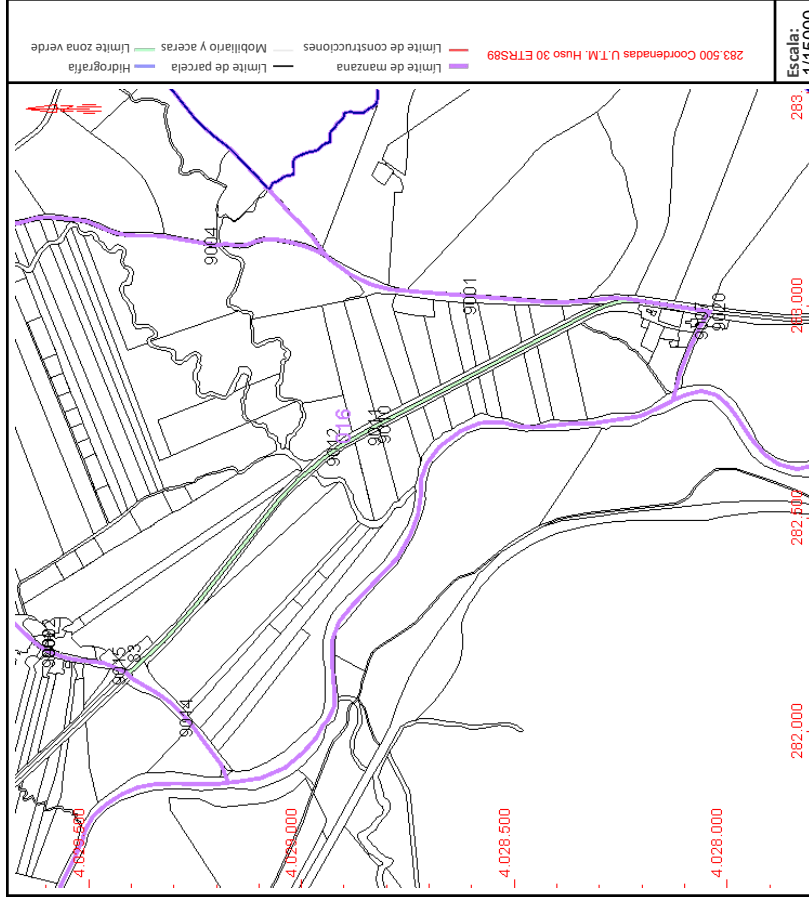
Clase: RÚSTICO
Uso principal: Agrario
Superficie construida:
Año construcción:

CULTIVO

Subparcela	Cultivo/aprovechamiento	Intensidad Productiva	Superficie m ²
0	I- Improductivo	00	13.557

PARCELA

Superficie gráfica: 13.555 m²
Participación del inmueble: 100,00 %
Tipo:



DATOS DESCRIPTIVOS DEL INMUEBLE


Localización:
Polígono 16 Parcela 9011
CR.C-331 UBRIQUE-S.R. JIMENA DE LA FRONTERA [CÁDIZ]

Clase: RÚSTICO
Uso principal: Agrario
Superficie construida:
Año construcción:

CULTIVO

Subparcela	Cultivo/aprovechamiento	Intensidad Productiva	Superficie m ²
0	I- Improductivo	00	13.557

Este documento no es una certificación catastral, pero sus datos pueden ser verificados a través del "Acceso a datos catastrales no protegidos de la SEC"



VICEPRESIDENCIA PRIMERA DEL GOBIERNO MINISTERIO DE HACIENDA

SECRETARÍA DE ESTADO DE HACIENDA DIRECCIÓN GENERAL DEL CATASTRO

CONSULTA DESCRIPTIVA Y GRÁFICA DE DATOS CATASTRALES DE BIEN INMUEBLE

Referencia catastral: 11021A016090170000DZ

DATOS DESCRIPTIVOS DEL INMUEBLE

Localización:
Polígono 16 Parcela 9017
NO INFORMADO. JIMENA DE LA FRONTERA [CÁDIZ]

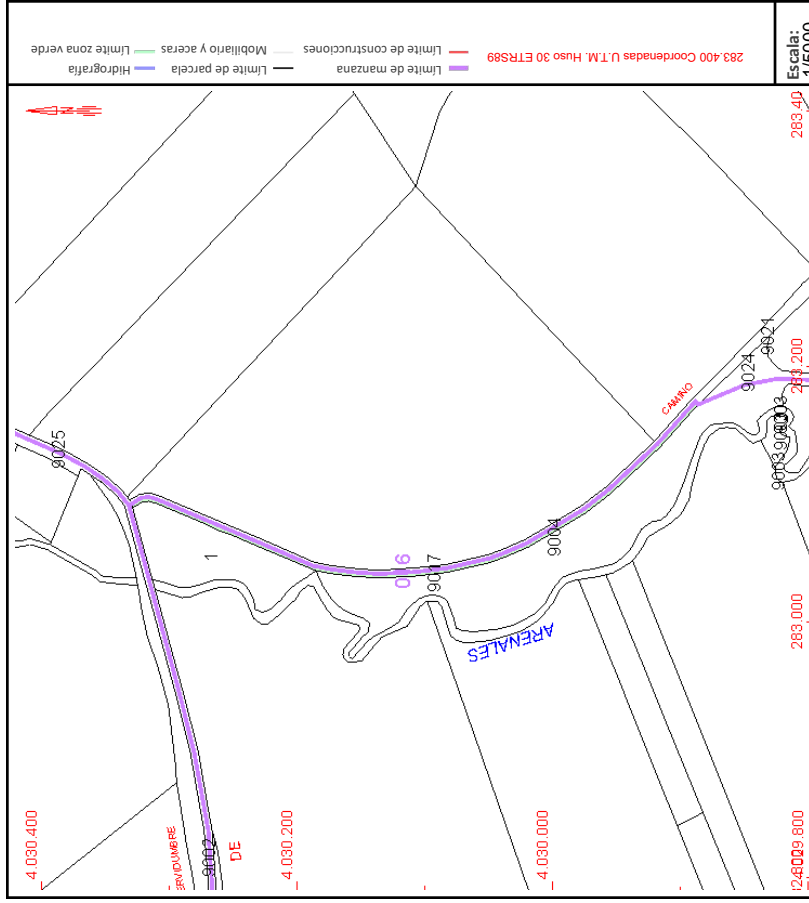
Clase: RÚSTICO
Uso principal: Agrario
Superficie construida:
Año construcción:

CULTIVO

Subparcela	Cultivo/aprovechamiento	Intensidad Productiva	Superficie m ²
0	I- Improductivo	00	1.549

PARCELA

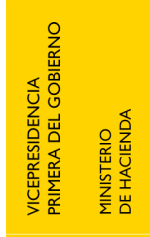
Superficie gráfica: 1.551 m²
Participación del inmueble: 100,00 %
Tipo:




Este documento no es una certificación catastral, pero sus datos pueden ser verificados a través del "Acceso a datos catastrales no protegidos de la SEC"



GOBIERNO DE ESPAÑA



VICEPRESIDENCIA PRIMERA DEL GOBIERNO MINISTERIO DE HACIENDA



SECRETARÍA DE ESTADO DE HACIENDA DIRECCIÓN GENERAL DEL CATASTRO

CONSULTA DESCRIPTIVA Y GRÁFICA DE DATOS CATASTRALES DE BIEN INMUEBLE

Referencia catastral: 11021A017000420000DB

DATOS DESCRIPTIVOS DEL INMUEBLE

Localización:
Polígono 17 Parcela 42
HORTUJICA. JIMENA DE LA FRONTERA [CÁDIZ]

Clase: RÚSTICO
Uso principal: Agrario
Superficie construida: 167 m²
Año construcción: 1950

CONSTRUCCIÓN

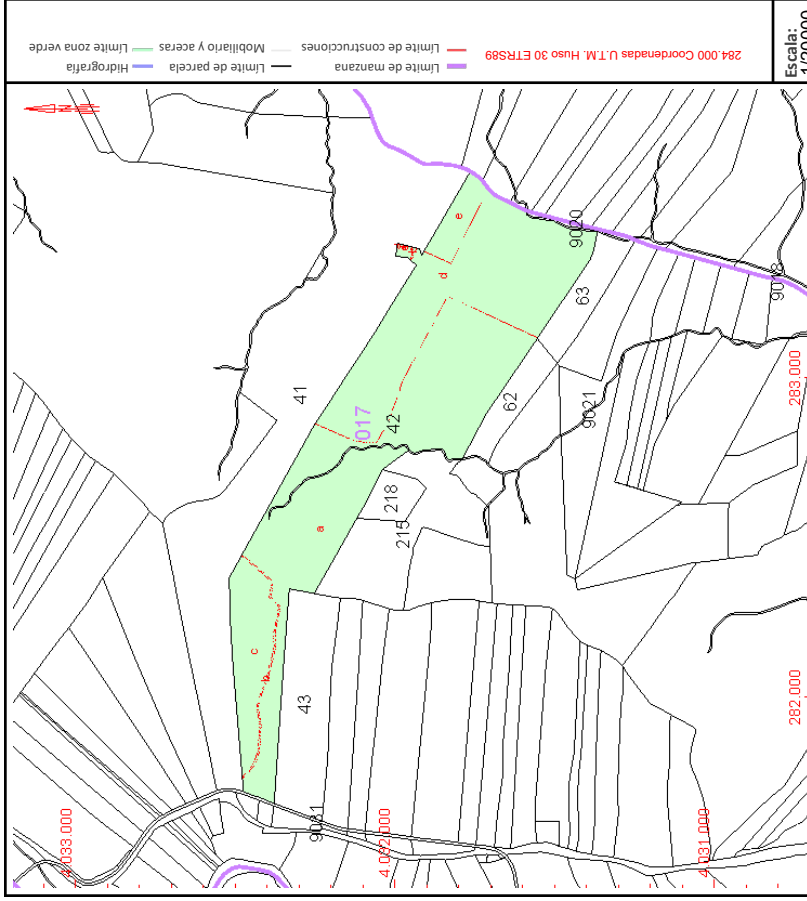
Destino	Escalera/Planta/Puerta	Superficie m ²
AGRARIO	1/00/01	64
AGRARIO	1/00/01	103

CULTIVO


Subparcela	Cultivo/aprovechamiento	Intensidad Productiva	Superficie m ²
a	E- Pastos	01	302.557
b	I- Improductivo	00	3.576
c	E- Pastos	01	64.152
d	C- Labor o Labradío secoano	03	224.940
e	E- Pastos	01	23.133

PARCELA

Superficie gráfica: 618.525 m²
Participación del inmueble: 100,00 %
Tipo: Parcela construida sin división horizontal



Este documento no es una certificación catastral, pero sus datos pueden ser verificados a través del "Acceso a datos catastrales no protegidos de la SEC"



GOBIERNO DE ESPAÑA

VICEPRESIDENCIA PRIMERA DEL GOBIERNO MINISTERIO DE HACIENDA

SECRETARÍA DE ESTADO DE HACIENDA DIRECCIÓN GENERAL DEL CATASTRO

CONSULTA DESCRIPTIVA Y GRÁFICA DE DATOS CATASTRALES DE BIEN INMUEBLE

Referencia catastral: 11021A0170006500000DS

DATOS DESCRIPTIVOS DEL INMUEBLE

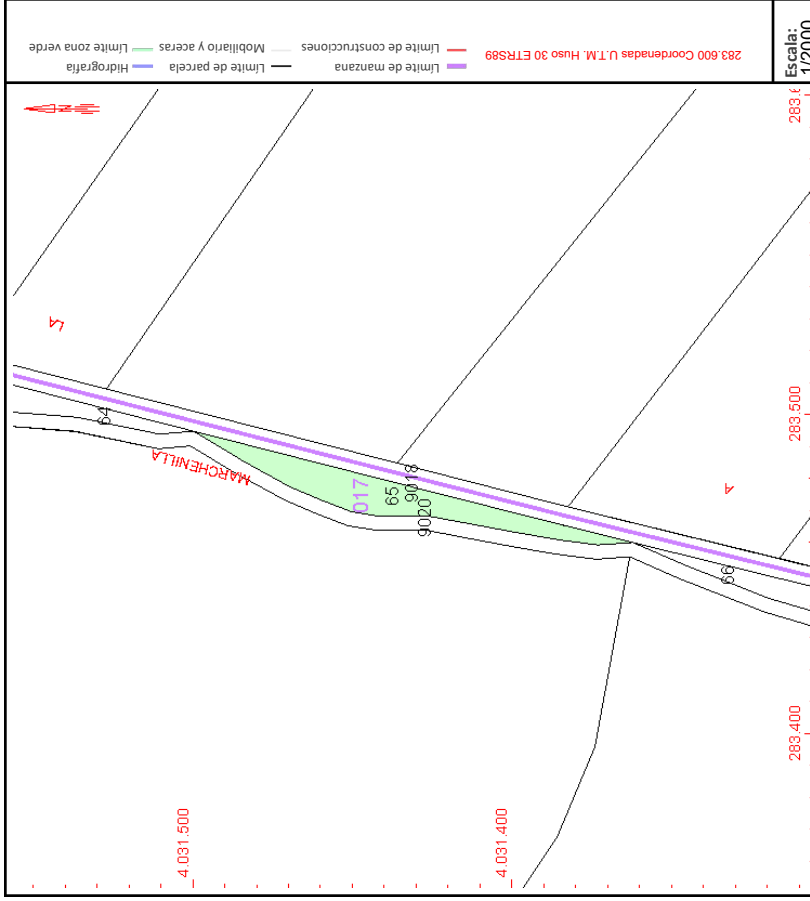
Localización:
Polígono 17 Parcela 65
HORTUJICA. JIMENA DE LA FRONTERA [CÁDIZ]

Clase: RÚSTICO
Uso principal: Agrario
Superficie construida:
Año construcción:


CULTIVO		Intensidad Productiva	Superficie m ²
Subparcela	Cultivo/aprovechamiento		
0	E-Pastos	01	960

PARCELA

Superficie gráfica: 960 m²
Participación del inmueble: 100,00 %
Tipo:



Este documento no es una certificación catastral, pero sus datos pueden ser verificados a través del "Acceso a datos catastrales no protegidos de la SEC"



VICEPRESIDENCIA PRIMERA DEL GOBIERNO MINISTERIO DE HACIENDA

SECRETARÍA DE ESTADO DE HACIENDA

DIRECCIÓN GENERAL DEL CATASTRO

CONSULTA DESCRIPTIVA Y GRÁFICA DE DATOS CATASTRALES DE BIEN INMUEBLE

Referencia catastral: 11021A017090180000DX

DATOS DESCRIPTIVOS DEL INMUEBLE

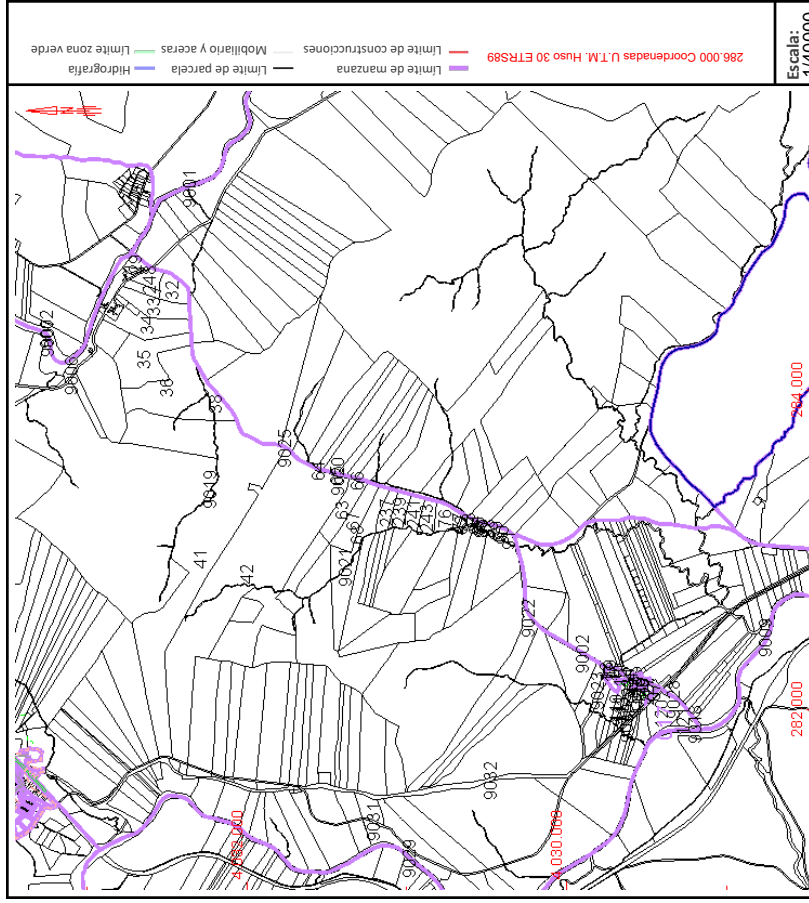
Localización:
Polígono 17 Parcela 9018
CR.MARCHENILLA-BARCA. JIMENA DE LA FRONTERA [CÁDIZ]

Clase: RÚSTICO
Uso principal: Agrario
Superficie construida:
Año construcción:


Subparcela	Cultivo/aprovechamiento	Intensidad Productiva	Superficie m ²
0	VT Vía de comunicación de dominio público	00	17.499

PARCELA

Superficie gráfica: 17.499 m²
Participación del inmueble: 100,00 %
Tipo:



Este documento no es una certificación catastral, pero sus datos pueden ser verificados a través del "Acceso a datos catastrales no protegidos de la SEC"



VICEPRESIDENCIA
PRIMERA DEL GOBIERNO
MINISTERIO
DE HACIENDA

SECRETARÍA DE ESTADO
DE HACIENDA

DIRECCIÓN GENERAL
DEL CATASTRO

CONSULTA DESCRIPTIVA Y GRÁFICA DE DATOS CATASTRALES DE BIEN INMUEBLE

Referencia catastral: 11021A0170902000000DD

DATOS DESCRIPTIVOS DEL INMUEBLE

Localización:
Polígono 17 Parcela 9020
ARROYO LOS ARENALES. JIMENA DE LA FRONTERA (CÁDIZ)

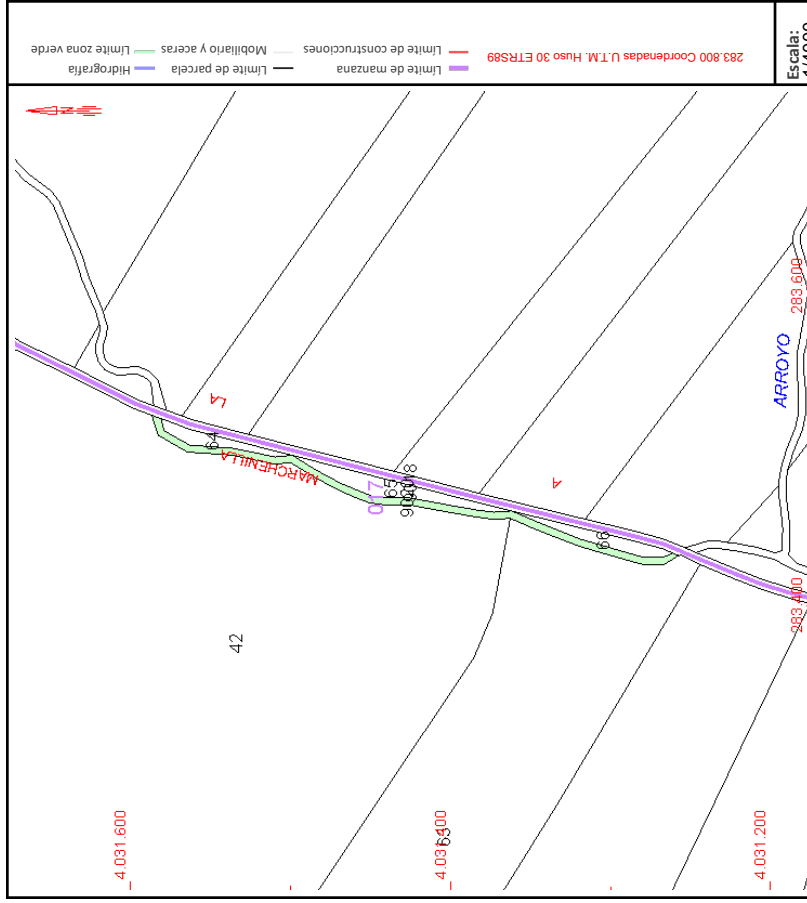
Clase: RÚSTICO
Uso principal: Agrario
Superficie construida:
Año construcción:

CULTIVO

Subparcela	Cultivo/aprovechamiento	Intensidad Productiva	Superficie m ²
0	I- Improductivo	00	1.574

PARCELA

Superficie gráfica: 1.565 m²
Participación del inmueble: 100,00 %
Tipo:




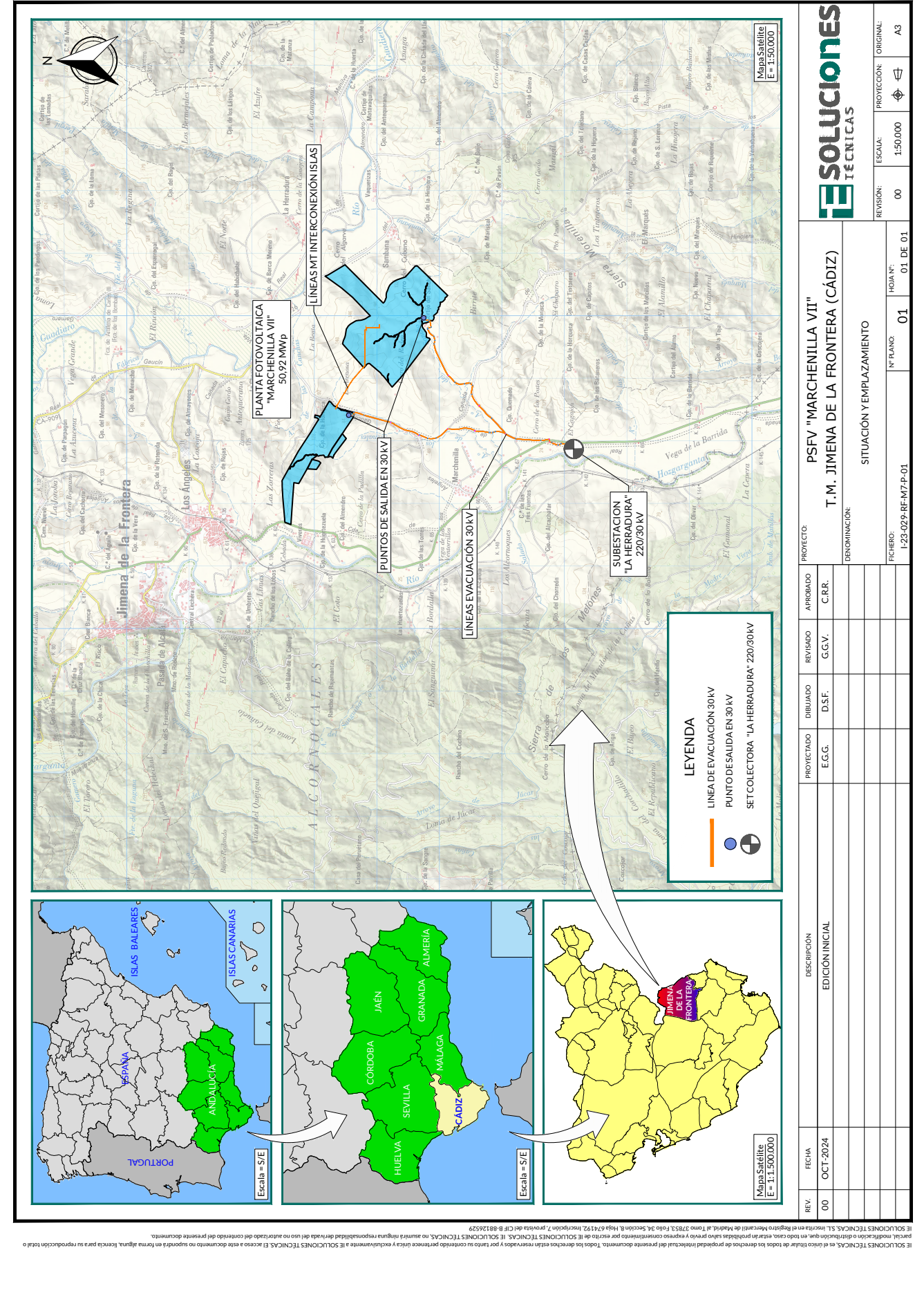
Este documento no es una certificación catastral, pero sus datos pueden ser verificados a través del "Acceso a datos catastrales no protegidos de la SEC"



11. PLANOS PARCELARIOS

- I-23-029-RF-M7-P-01 SITUACIÓN Y EMPLAZAMIENTO
- I-23-029-RF-M7-P-02 IMPLANTACIÓN GENERAL
- I-23-029-RF-M7-P-03 DISTRIBUCIÓN DE ZANJAS DE MT
- I-23-029-RF-M7-P-04 DISTRIBUCIÓN DE CIRCUITOS DE MT
- I-23-029-RF-M7-P-05 DETALLES DE ZANJAS

ALBERTO RABANAL MARIN cert. elec. repr. B88126826		28/10/2024 16:23	PÁGINA 83/94
VERIFICACIÓN	PEGVEE6KTZX4A4MC4CBR7VG6SXKH67	https://ws050.juntadeandalucia.es:443/verificarFirma/	
			



VERIFICACIÓN	ALBERTO RABANAL MARIN cert. elec. repr. B88126826	28/10/2024 16:23	PÁGINA 84/94
	PEGVEE6KTZX4A4MC4CBR7VG6GSXKH67	https://ws050.juntadeandalucia.es:443/verificarFirma/	

IE SOLUCIONES TÉCNICAS, S.L. Inscr. en el Registro Mercantil de Madrid, al Tomo 37853, folio 54, sección 8, Haja 674192, inscripción 7, provincia del C.I.F. B-88126297

SOLUCIONES TÉCNICAS

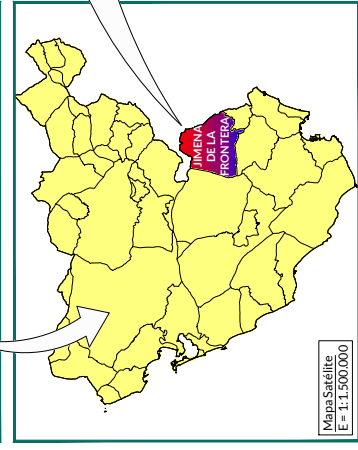
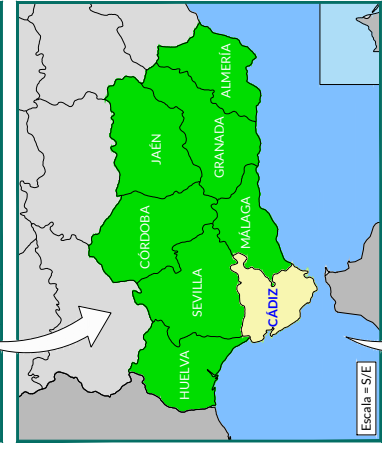
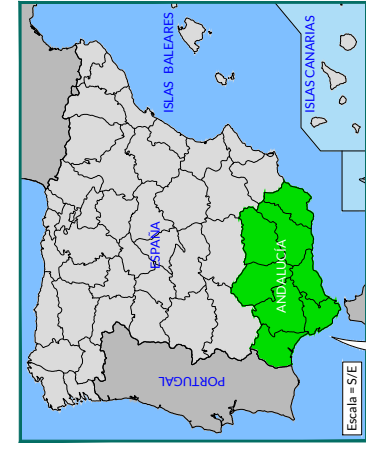
REVISIÓN: 00 ESCALA: 1:50.000 PROTECCIÓN: ORIGINAL: A3

PROYECTO: PSFV "MARCHENILLA VII"
 T.M. JIMENA DE LA FRONTERA (CÁDIZ)
 DENOMINACIÓN: SITUACIÓN YEMPLAZAMIENTO

PROYECTADO: E.G.G. D.S.F. DIBUJADO: G.V.G. REVISADO: C.R.R. APROBADO: C.R.R.

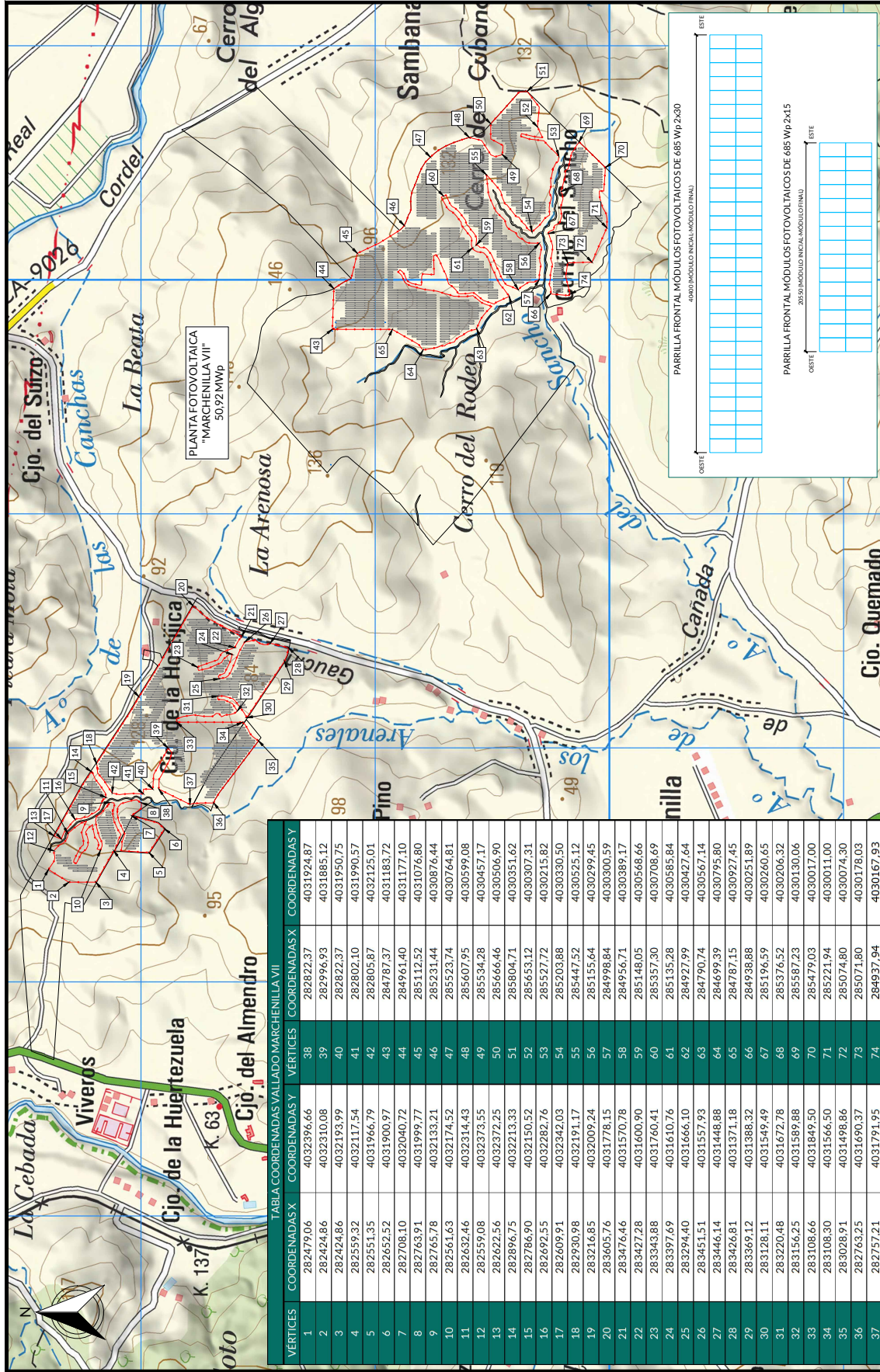
Nº PLANO: 01 HOJA Nº: 01 DE 01
 FICHERO: I-23-02-RF-M7-P-01

REV.	FECHA	DESCRIPCIÓN
00	OCT-2024	EDICIÓN INICIAL




LEYENDA

- LINEA DE EVACUACIÓN 30KV
- PUNTO DE SALIDA EN 30 KV
- SET COLECTORA "LA HERRADURA" 220/30KV



PLANTA FOTOVOLTAICA
"MARCHENILLA VII"
50,92 MWp



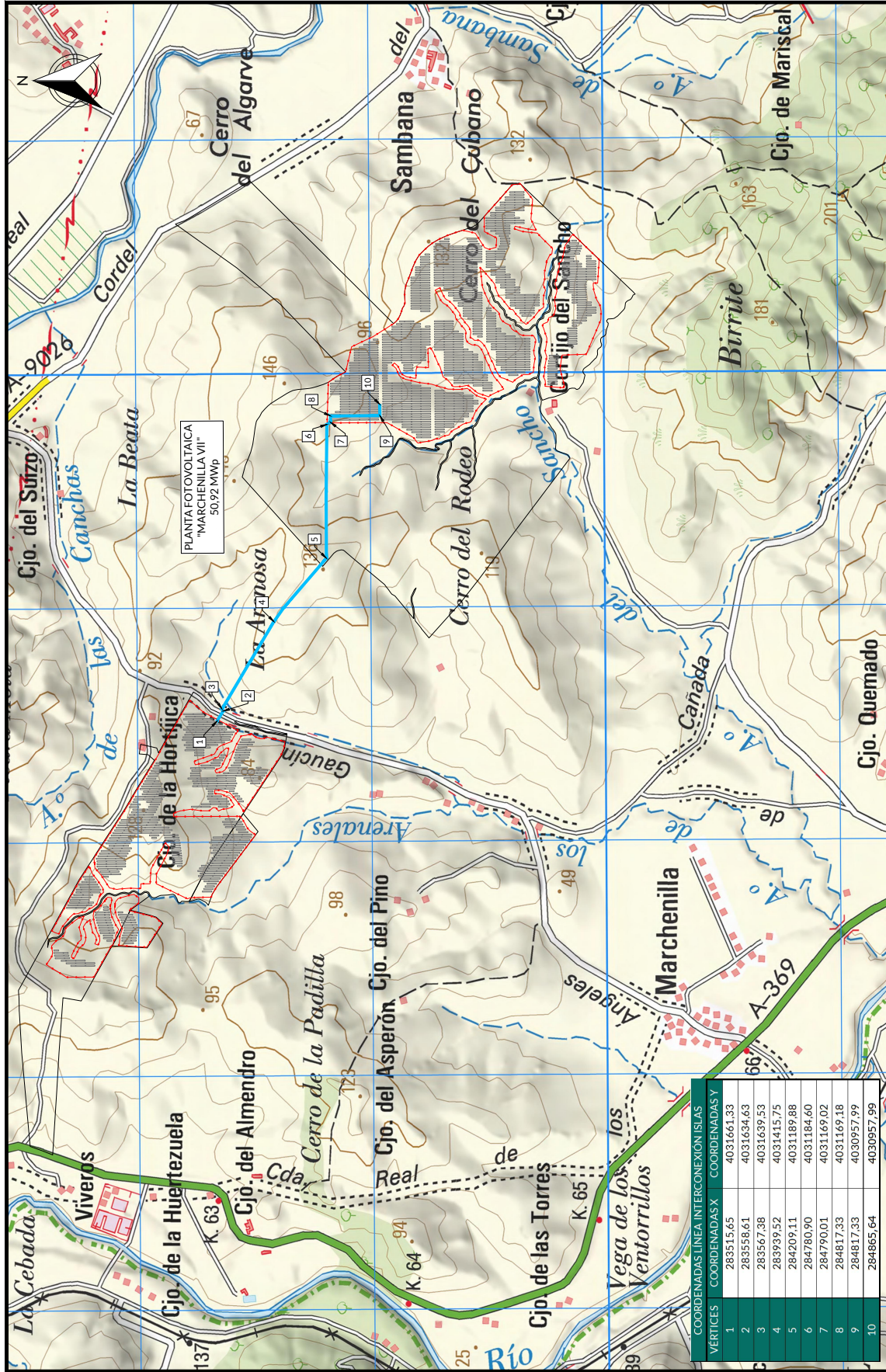
VERTICES	COORDENADAS X	COORDENADAS Y	VERTICES	COORDENADAS X	COORDENADAS Y
1	282479.06	4032396.66	38	282822.37	4031924.87
2	282424.86	4032310.08	39	282996.93	4031885.12
3	282424.86	4032193.99	40	282822.37	4031950.75
4	282559.32	4032117.54	41	282802.10	4031990.57
5	282551.35	4031966.79	42	282805.87	4032125.01
6	282652.52	4031900.97	43	284787.37	4031183.72
7	282708.10	4032040.72	44	284941.40	4031177.10
8	282763.91	4031999.77	45	285112.52	4031076.80
9	282765.78	4032133.21	46	285231.44	4030876.44
10	282616.63	4032174.52	47	285233.74	4030764.81
11	282632.46	4032314.43	48	285607.95	4030595.08
12	282559.08	4032373.55	49	285534.28	4030457.17
13	282622.56	4032372.25	50	285666.46	4030506.90
14	282896.75	4032213.33	51	285804.71	4030351.62
15	282786.90	4032150.52	52	285653.12	4030307.31
16	282692.55	4032282.76	53	285527.72	4030215.82
17	282609.91	4032342.03	54	285203.88	4030330.50
18	282930.98	4032191.17	55	285447.52	403025.12
19	283216.85	4032009.24	56	285155.64	4030299.45
20	283605.76	4031778.15	57	284998.84	4030300.59
21	283476.46	4031570.78	58	284956.71	4030389.17
22	283427.28	4031600.90	59	285148.05	4030568.66
23	283343.88	4031760.41	60	285357.30	4030708.69
24	283397.69	4031610.76	61	285135.28	4030585.84
25	283294.40	4031666.10	62	284927.99	4030927.45
26	283451.51	4031557.93	63	284790.74	4030567.14
27	283446.14	4031448.88	64	284699.39	4030795.80
28	283426.81	4031371.18	65	284938.88	4030251.89
29	283369.12	4031388.32	66	285196.59	4030260.65
30	283128.11	4031549.49	67	285376.52	4030206.32
31	283220.48	4031672.78	68	285587.23	4030130.06
32	283156.25	4031589.88	69	285479.03	4030017.00
33	283108.66	4031849.50	70	285221.94	4030011.00
34	283108.30	4031566.50	71	285074.80	4030074.30
35	283028.91	4031498.86	72	285071.80	4030178.03
36	282763.25	4031690.37	73	284937.94	4030167.93
37	282757.21	4031791.95	74	284937.94	4030167.93

REV.	FECHA	DESCRIPCIÓN	PROYECTADO	DIBUJADO	REVISADO	APROBADO
00	OCT-2024	EDICIÓN INICIAL	E.G.G.	D.S.F.	G.G.V.	C.R.R.

PROYECTO: PSFY "MARCHENILLA VII"
 T.M. JIMENA DE LA FRONTERA (CÁDIZ)
 DENOMINACIÓN: IMPLANTACIÓN GENERAL PSFY

REVISIÓN: 00 ESCALA: 1:15.000 PROTECCIÓN: ORIGINAL: A3
 N.º PLANO: 02 H.O.M.A. Nº: 01 DE 01
 FICHERO: I-23-02-RE-M7-P-02





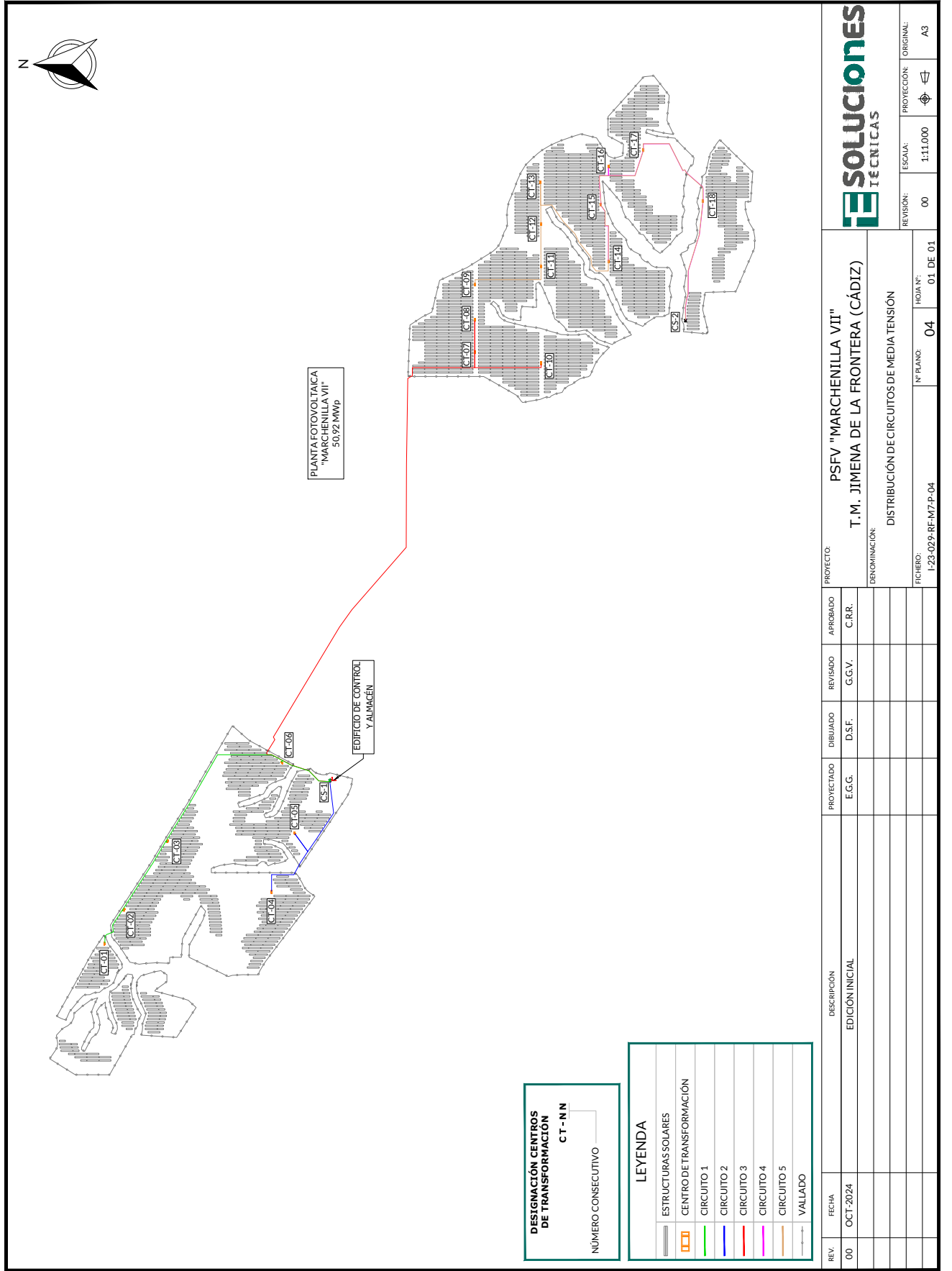
VÉRTICES	COORDENADAS X	COORDENADAS Y
1	283515,65	4031661,33
2	283558,61	4031634,63
3	283567,38	4031639,53
4	283939,52	4031415,75
5	284209,11	4031189,88
6	284780,90	4031184,60
7	284790,01	4031169,02
8	284817,33	4031169,18
9	284817,33	4030957,99
10	284865,64	4030957,99

REV.	FECHA	DESCRIPCIÓN	PROYECTADO	DIBUJADO	REVISADO	APROBADO
00	OCT-2024	EDICIÓN INICIAL	E.G.G.	D.S.F.	G.G.V.	C.R.R.

PROYECTO: PSFV "MARCHENILLA VII"
 T.M. JIMENA DE LA FRONTERA (CÁDIZ)
 DENOMINACIÓN: IMPLANTACIÓN GENERAL LINEA INTERCONEXIÓN ENTRE ISLAS
 FICHERO: I-23-029-RF-M7-P-0
 Nº PLANO: 7-
 HOJA Nº: 03 DE 03

ESCALA: 1:15.000
 PROTECCIÓN: ORIGINAL: A3
 REVISIÓN: 0

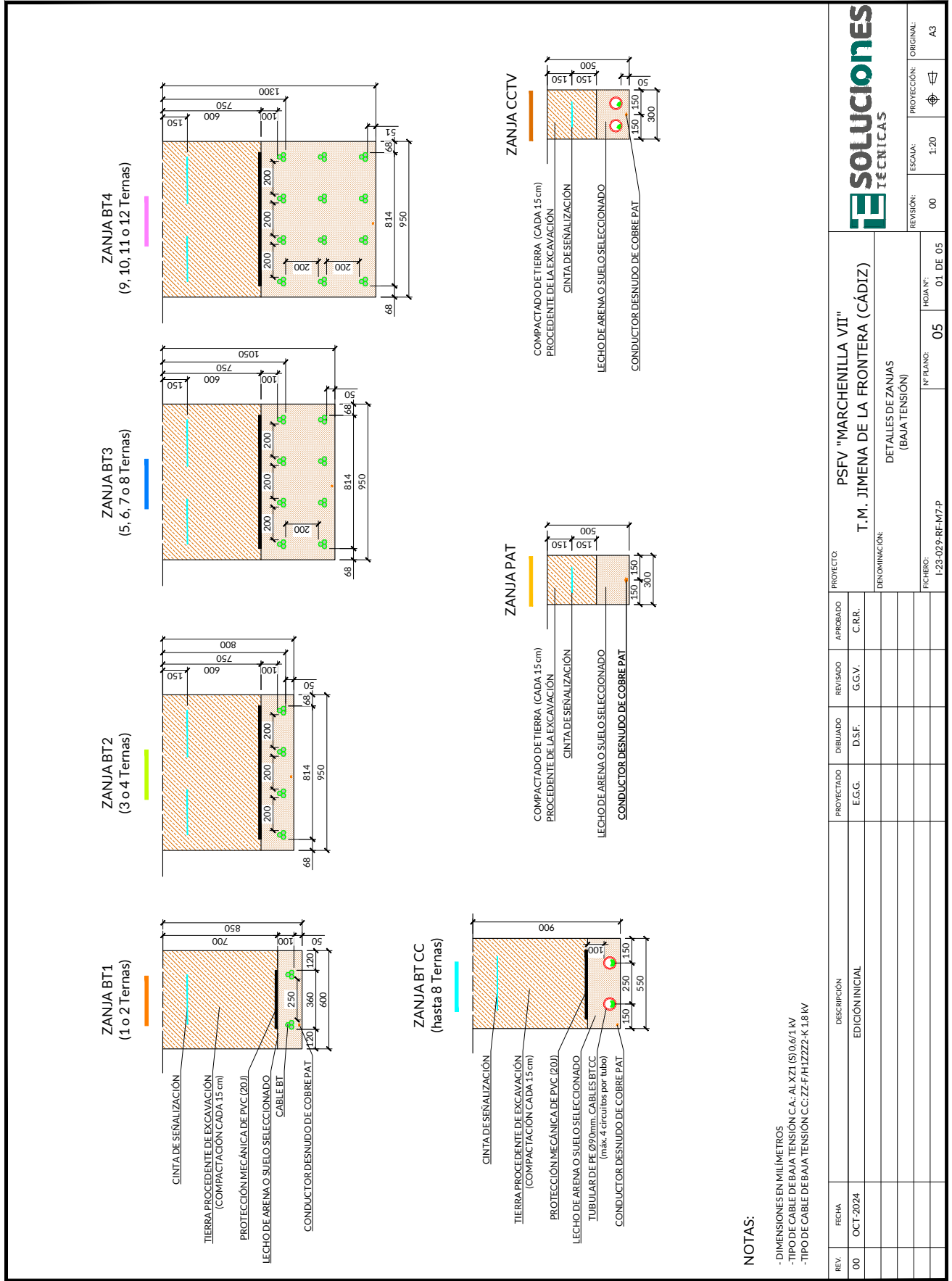




IE SOLUCIONES TÉCNICAS, S.L. Inscrta en el Registro Mercantil de Madrid, al Tomo 37953, folio 54, sección 8, Haja 674192, inscripción 7, provincia del CIF B-8812629
 IE SOLUCIONES TÉCNICAS, S.L. Inscrta en el Registro Mercantil de Madrid, al Tomo 37953, folio 54, sección 8, Haja 674192, inscripción 7, provincia del CIF B-8812629
 IE SOLUCIONES TÉCNICAS, S.L. Inscrta en el Registro Mercantil de Madrid, al Tomo 37953, folio 54, sección 8, Haja 674192, inscripción 7, provincia del CIF B-8812629

VERIFICACIÓN	ALBERTO RABANAL MARIN cert. elec. repr. B88126826	28/10/2024 16:23	PÁGINA 89/94
	PEGVEE6KTZX4A4MC4CBR7VG6SXXH67	https://ws050.juntadeandalucia.es:443/verificarFirma/	





NOTAS:

- DIMENSIONES EN MILIMETROS
- TIPO DE CABLE DE BAJA TENSION C.A.: ALXZ1 (S) 0,6/1 kV
- TIPO DE CABLE DE BAJA TENSION C.C.: ZZ-FH12222-K 1,8 kV

IF SOLUCIONES TÉCNICAS, S.L. Inscríbase en el Registro Mercantil de Madrid, al Tomo 37853, folio 54, sección 8, hoja 67412, inscripción 7, provincia de Madrid, CIF B-88126279

SOLUCIONES TÉCNICAS

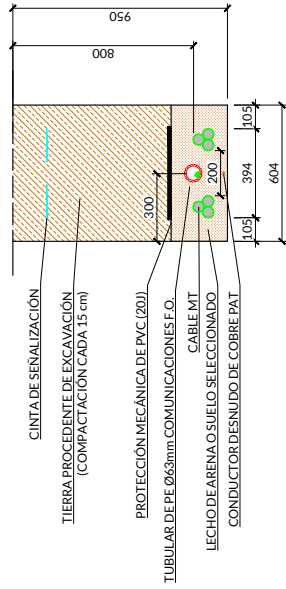
PROYECTO: PSFV "MARCHENILLA VII"
 T.M. JIMENA DE LA FRONTERA (CÁDIZ)
 DENOMINACIÓN: DETALLES DE ZANJAS (BAJA TENSION)

PROYECTADO	DIBUJADO	REVISADO	APROBADO
E.G.G.	D.S.F.	G.G.V.	C.R.R.

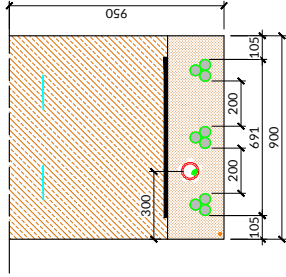
REV.	FECHA	DESCRIPCIÓN
00	OCT-2024	EDICIÓN INICIAL

REVISIÓN:	ESCALA:	PROTECCIÓN:	ORIGINAL:
00	1:20	☐	A3

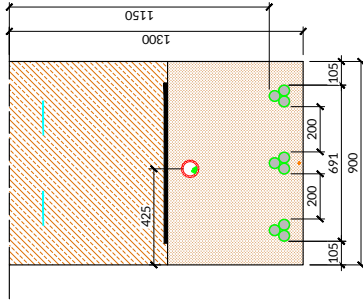
ZANJA MT1
(1 o 2 Ternas)



ZANJA MT2
(3 Ternas)



ZANJA MT EVACUACIÓN

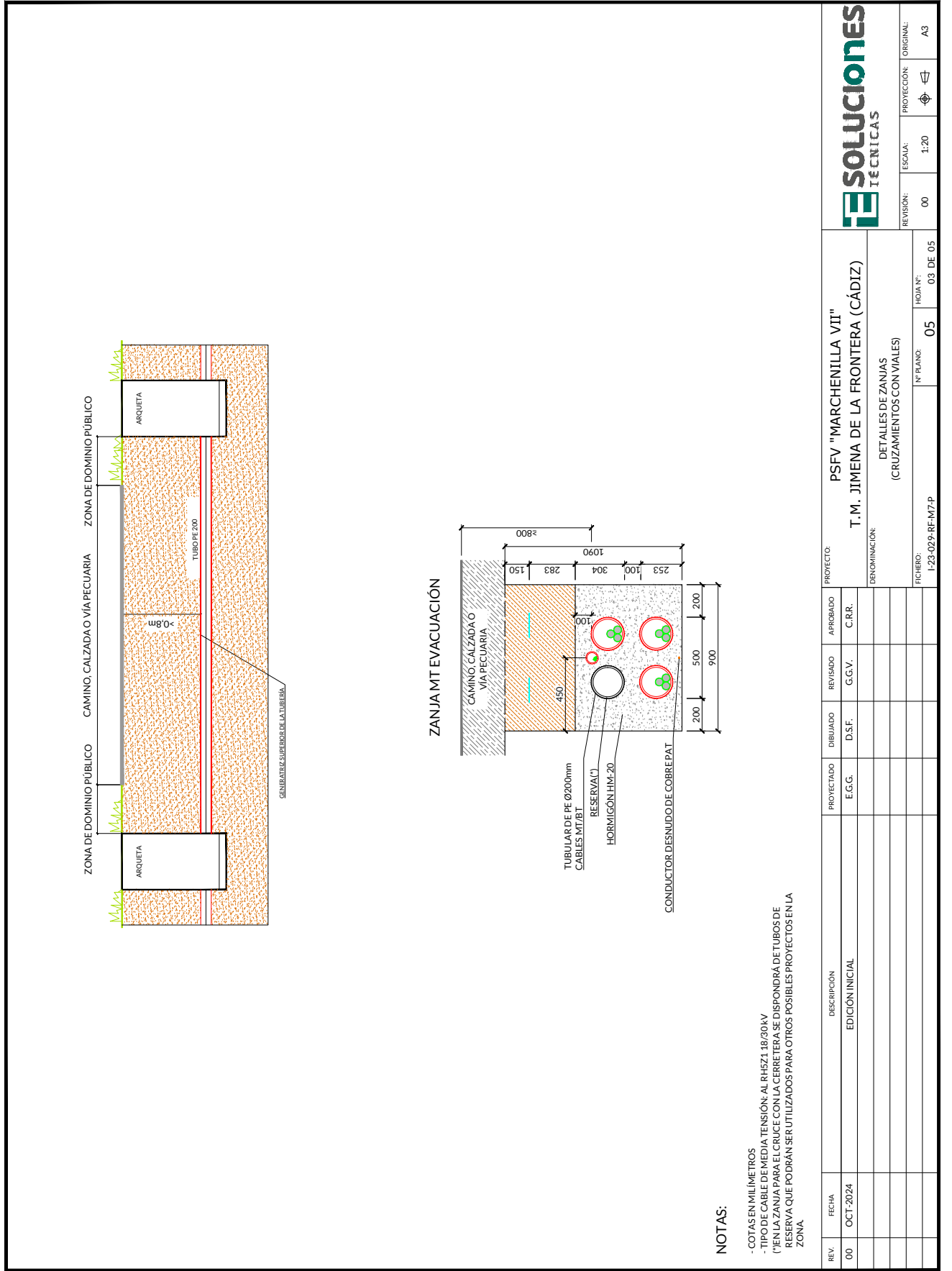


NOTAS:

- COTAS EN MILIMETROS
- TIPO DE CABLE DE MEDIA TENSION: AL RH5Z1-18/30 kV

REV.	FECHA	DESCRIPCIÓN	PROYECTADO	DIBUJADO	REVISADO	APROBADO	PROYECTO:
00	OCT-2024	EDICIÓN INICIAL	E.G.G.	D.S.F.	G.G.V.	C.R.R.	PSFY "MARCHENILLA VII" T.M. JIMENA DE LA FRONTERA (CÁDIZ)
							DENOMINACIÓN: DETALLES DE ZANJAS (MEDIA TENSION)
							REVISIÓN: 00 ESCALA: 1:20 PROTECCIÓN: ORIGINAL: A3
							Nº PLANO: 05 HOJA Nº: 02 DE 05
							FICHERO: I-23-029-RF-M7-P





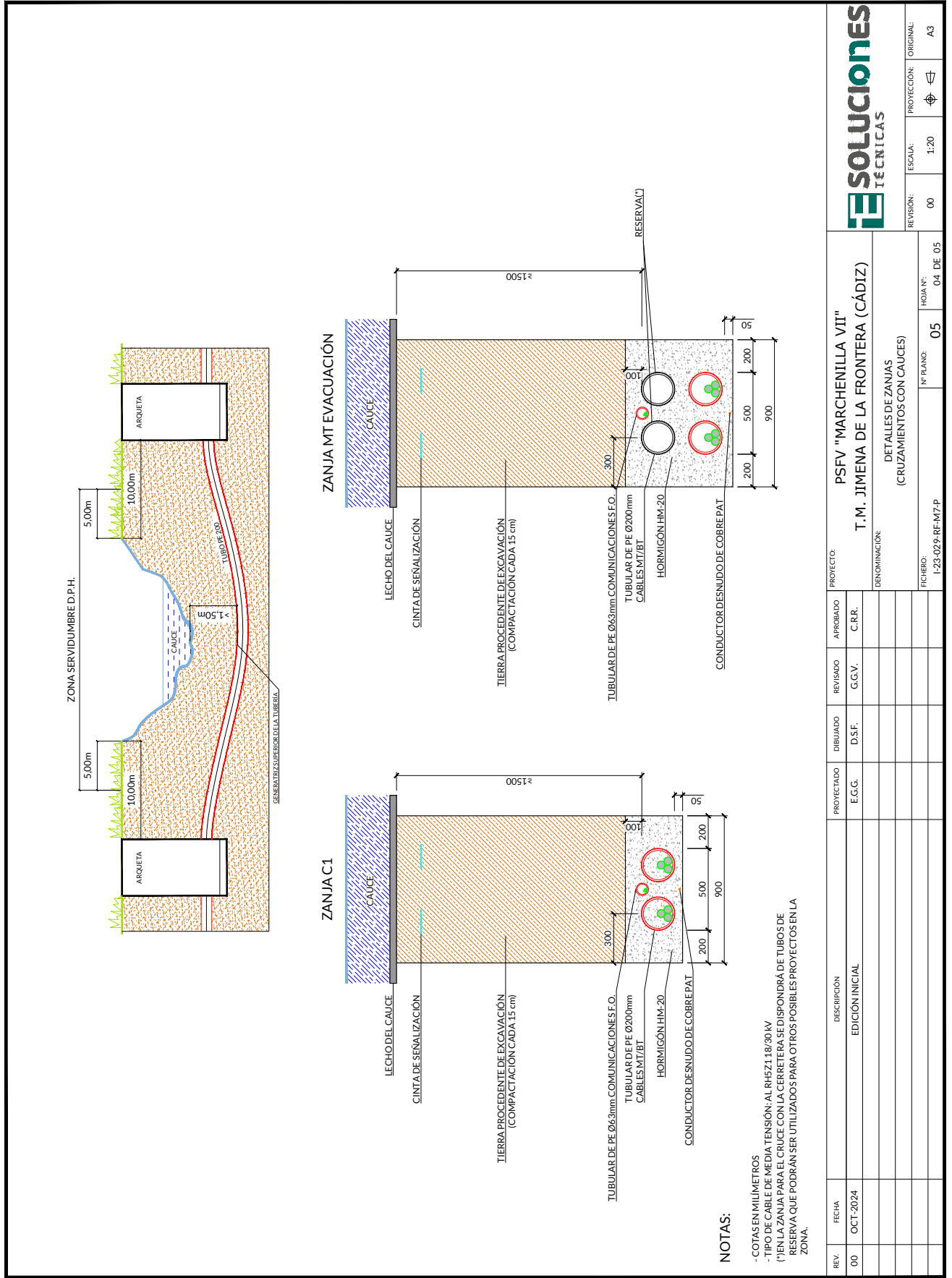
NOTAS:

- COTAS EN MILÍMETROS
- TIPO DE CABLE DE MEDIA TENSIÓN: AL RH5Z1-18/30kV
- (*) EN LA ZANJA PARA EL CRUCE CON LA CERRETERA SE DISPONDRÁ DE TUBOS DE RESERVA QUE PODRÁN SER UTILIZADOS PARA OTROS POSIBLES PROYECTOS EN LA ZONA.

REV.	FECHA	DESCRIPCIÓN	PROYECTADO	DIBUJADO	REVISADO	APROBADO	PROYECTO:
00	OCT-2024	EDICIÓN INICIAL	E.G.G.	D.S.F.	G.G.V.	C.R.R.	PSFY "MARCHENILLA VII" T.M. JIMENA DE LA FRONTERA (CÁDIZ)
							DENOMINACIÓN: DETALLES DE ZANJAS (CRUZAMIENTOS CON VIALES)
							Nº PLANO: 05
							HOJA Nº: 03 DE 05
							REVISIÓN: 00
							ESCALA: 1:20
							PROTECCIÓN: ORIGINAL
							A3



IE SOLUCIONES TÉCNICAS, S.L. Inscrta en el Registro Mercantil de Madrid, al Tomo 37853, Folio 54, Sección 8, Haja 674192, Inscripción 7, provincia del C.I.F. B-88126279

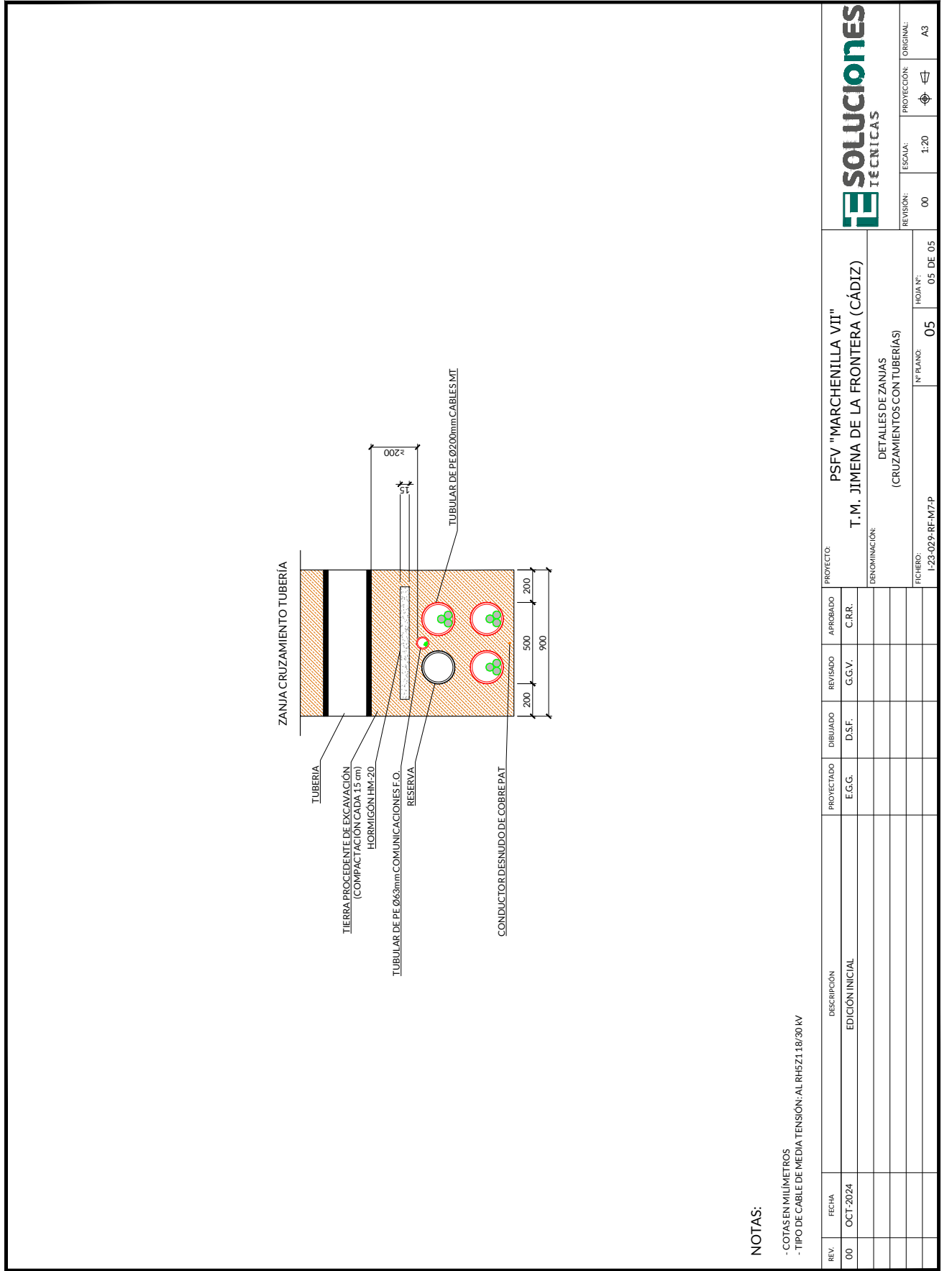


NOTAS:

- COTAS EN MILÍMETROS
- TIPO DE CABLE DE MEDIA TENSIÓN: AL RH45Z1.18.00 IV
- (*) EN LA ZANJA PARA EL CRUCE CON LA CERRTERA SE DISPONDRÁ DE TUBOS DE RESERVA QUE PODRAN SER UTILIZADOS PARA OTROS POSIBLES PROYECTOS EN LA ZONA.

REV.	FECHA	DESCRIPCIÓN	PROYECTADO	DIBUJADO	REVISADO	APROBADO	PROYECTO:
00	OCT-2024	EDICIÓN INICIAL	E.G.G.	D.S.F.	G.G.V.	C.R.R.	PSFY "MARCHENILLA VII"
							T.M. JIMENA DE LA FRONTERA (CÁDIZ)
							DETALLES DE ZANJAS (CRUZAMIENTOS CON CAUCES)
							DENOMINACIÓN:
							FILETOS: I-23-02-9-RF-M7-P
							Nº PLANO: 05
							HOLA Nº: 04 DE 05
							REVISIÓN: 00
							ESCALA: 1:20
							PROTECCIÓN: ORIGINAL
							A3





NOTAS:

- COTAS EN MILIMETROS
- TIPO DE CABLE DE MEDIA TENSION: AL RH5Z1-18/30 kV

REV.	FECHA	DESCRIPCIÓN	PROYECTADO	DIBUJADO	REVISADO	APROBADO	PROYECTO:
00	OCT-2024	EDICIÓN INICIAL	E.G.G.	D.S.F.	G.G.V.	C.R.R.	PSFY "MARCHENILLA VII" T.M. JIMENA DE LA FRONTERA (CÁDIZ)
							DENOMINACIÓN: DETALLES DE ZANJAS (CRUZAMIENTOS CON TUBERIAS)
							FICHERO: I-23-029-RF-M7-P
							Nº PLANO: 05
							Hoja Nº: 05 DE 05
							REVISIÓN: 00 ESCALA: 1:20 PROTECCIÓN: ORIGINAL: A3



IE SOLUCIONES TÉCNICAS, S.L. Inscrita en el Registro Mercantil de Madrid, al Tomo 37853, folio 54, sección 8, Haja 67112, inscripción 7, provincia del C.I.F. B-88126279