



# Plan Hidrológico

Revisión de Cuarto Ciclo (2028-2033)



## Documentos Iniciales

### Anejos a la Memoria

(DOCUMENTO PARA CONSULTA PÚBLICA – ENERO 2025)

Volumen 2

## ÍNDICE

<b>ANEJO 1. AUTORIDADES COMPETENTES .....</b>	<b>1</b>
1. INTRODUCCIÓN .....	2
2. RESPONSABILIDADES GENERALES Y PARTICULARES .....	4
2.1. ANÁLISIS DE PRESIONES E IMPACTOS (IMPRESS) .....	13
2.2. ANÁLISIS ECONÓMICO .....	15
2.3. CONTROL DE AGUAS SUPERFICIALES .....	17
2.4. CONTROL DE AGUAS SUBTERRÁNEAS .....	18
2.5. VALORACIÓN DEL ESTADO DE LAS AGUAS SUPERFICIALES .....	19
2.6. VALORACIÓN DEL ESTADO DE LAS AGUAS SUBTERRÁNEAS .....	19
2.7. PREPARACIÓN DEL PLAN HIDROLÓGICO DE LA DEMARCACIÓN .....	20
2.8. PREPARACIÓN DEL PROGRAMA DE MEDIDAS .....	20
2.9. IMPLEMENTACIÓN DE LAS MEDIDAS .....	21
2.10. PARTICIPACIÓN PÚBLICA .....	23
2.11. CUMPLIMIENTO DE LA NORMATIVA (VIGILANCIA, POLICÍA Y SANCIÓN) .....	23
2.12. COORDINACIÓN DE LA IMPLEMENTACIÓN .....	24
2.13. <i>REPORTING</i> A LA COMISIÓN EUROPEA (DMA) .....	25
2.14. REGISTRO DE ZONAS PROTEGIDAS .....	25
3. FICHAS DE LAS AUTORIDADES COMPETENTES .....	30
3.1. JUNTA DE ANDALUCÍA .....	30
3.2. ADMINISTRACIÓN GENERAL DEL ESTADO .....	52
3.3. INSTITUCIONES .....	79
3.4. ENTIDADES LOCALES .....	80
3.5. PARTICULARES .....	94
<b>ANEJO 2. LISTADO DE MASAS DE AGUA .....</b>	<b>96</b>
1. MASAS DE AGUA SUPERFICIAL .....	97
1.1. MASAS DE AGUA DE LA CATEGORÍA “RÍO” .....	97
1.2. MASAS DE AGUA DE LA CATEGORÍA “LAGO” .....	101
1.3. MASAS DE AGUA DE LA CATEGORÍA “AGUAS DE TRANSICIÓN” .....	102
1.4. MASAS DE AGUA DE LA CATEGORÍA “AGUAS COSTERAS” .....	102
2. MASAS DE AGUA SUBTERRÁNEA .....	104
<b>ANEJO 3. INVENTARIO DE PRESIONES SOBRE LAS MASAS DE AGUA .....</b>	<b>107</b>
1. PRESIONES SOBRE LAS MASAS DE AGUA SUPERFICIAL .....	108
1.1. PRESIONES DE FUENTE PUNTUAL .....	108
1.2. PRESIONES DE FUENTE DIFUSA .....	115
1.3. PRESIONES POR EXTRACCIÓN DE AGUA Y DERIVACIÓN DEL FLUJO .....	123
1.4. PRESIONES POR ALTERACIONES HIDROMORFOLÓGICAS .....	131
1.5. OTRAS PRESIONES .....	160
2. PRESIONES SOBRE LAS MASAS DE AGUA SUBTERRÁNEA .....	168
2.1. PRESIONES DE FUENTE PUNTUAL .....	168

2.2.	PRESIONES DE FUENTE DIFUSA .....	171
2.3.	PRESIONES POR EXTRACCIÓN DE AGUA Y DERIVACIÓN DE FLUJO .....	174
2.4.	OTRAS PRESIONES.....	177

**ANEJO 4. IMPACTOS SOBRE LAS MASAS DE AGUA..... 180**

1.	IMPACTOS SOBRE LAS MASAS DE AGUA SUPERFICIAL .....	181
2.	IMPACTOS SOBRE LAS MASAS DE AGUA SUBTERRÁNEA .....	191

# Anejo 1. Autoridades competentes

## 1. INTRODUCCIÓN

El artículo 36 bis del Texto Refundido de la Ley de Aguas instituye en el ámbito de las demarcaciones intercomunitarias el Comité de Autoridades Competentes, como órgano de cooperación entre las administraciones públicas para la aplicación de las normas de protección de las aguas. En su composición se prevé la presencia de los tres estamentos de la administración pública: Administración General del Estado, Administraciones Autonómicas y Administración Local.

De manera análoga, la Ley 9/2010, de 30 de julio, de Aguas de Andalucía, con remisión expresa al citado artículo 36 bis Texto Refundido de la Ley de Aguas, crea la Comisión de Autoridades Competentes en su artículo 15, estableciendo como funciones básicas las siguientes:

- a) Favorecer la cooperación en el ejercicio de las competencias relacionadas con la protección de las aguas que ostentan las distintas Administraciones Públicas competentes en el territorio andaluz.
- b) Impulsar la adopción por las Administraciones Públicas competentes de las medidas que exija el cumplimiento de las normas de protección de las aguas.
- c) Proporcionar la información relativa a las demarcaciones hidrográficas que se requiera conforme a la normativa vigente.

Los detalles de este órgano se detallan en el Decreto 14/2012, de 31 de enero, por el que se crea la Comisión de Autoridades Competentes de las demarcaciones hidrográficas de las cuencas intracomunitarias situadas en Andalucía y se regula su organización, funcionamiento y atribuciones. Como principal diferencia con el órgano análogo de las demarcaciones intercomunitarias, hay que destacar que la Comisión de Autoridades Competentes de las demarcaciones intracomunitarias de Andalucía es un órgano singular para el conjunto de las tres demarcaciones definidas en el Decreto 357/2009, de 20 de octubre.

Dado el papel crucial de este órgano para asegurar el desarrollo y la implementación efectiva de los planes hidrológicos, la Directiva Marco del Agua exige la remisión y actualización de la lista de autoridades competentes intervinientes en cada demarcación. En este sentido, el Texto Refundido de la Ley de Aguas y el Reglamento de la Planificación Hidrológica inciden en la participación de la Comisión de Autoridades Competentes en las distintas fases de la elaboración de la planificación hidrológica y en el seguimiento de la ejecución del Programa de Medidas, obligando a que el Plan Hidrológico contenga la lista de Autoridades Competentes.

Así el artículo 64 del Reglamento de la Planificación Hidrológica, reza textualmente:

*“Artículo 64. Lista de autoridades competentes designadas.*

*El plan hidrológico incluirá la información siguiente sobre las autoridades competentes de la demarcación hidrográfica:*

- a) *Nombre y dirección oficial de las autoridades competentes designadas.*

*b) Descripción del estatuto o documento jurídico equivalente de las autoridades competentes.*

*c) Descripción de las responsabilidades legales y administrativas de cada autoridad competente y su función en el seno de la demarcación hidrográfica.*

*d) Resumen de las relaciones institucionales establecidas para garantizar la coordinación, en el caso de demarcaciones hidrográficas que incluyan cuencas hidrográficas compartidas con otros países.”*

El presente anejo a la Memoria de los Documentos Iniciales correspondientes al ciclo de elaboración del Plan Hidrológico 2028-2033 de la Demarcación Hidrográfica de las Cuencas Mediterráneas Andaluzas contiene la información de detalle que da cumplimiento a dicho mandato, actualizando y completando la información pertinente con respecto a la incluida en los ciclos precedentes.

## 2. RESPONSABILIDADES GENERALES Y PARTICULARES

De acuerdo con el ordenamiento constitucional las competencias sobre las materias que interesan en la planificación hidrológica están muy repartidas entre distintas autoridades competentes que ejercen su actividad en el ámbito de la demarcación.

Por consiguiente, todas esas autoridades son corresponsables en el logro de los objetivos de la planificación hidrológica y resulta imprescindible la involucración activa de todas ellas apoyando al organismo de cuenca que tiene la responsabilidad de preparar los documentos técnicos que configuran el plan hidrológico.

En este marco, los requisitos concretos de la Comisión Europea a estos efectos (Comisión Europea, 2022) se traducen en la necesidad de comunicar formalmente, a través de la base de datos con la que transmite la información de los planes hidrológicos, listados con la identificación de aquellas autoridades que tienen competencias sobre distintos aspectos que se diferencian a lo largo del proceso de planificación. Para ello se define una lista de roles, que no es exhaustiva ni cubre todas las materias que deben ser objeto de colaboración, a los que se deben asociar las Administraciones Públicas con responsabilidad o competencia sobre la materia. Estos roles son los siguientes:

1. Análisis de presiones e impactos (MPRESS)
2. Análisis económico
3. Control de aguas superficiales
4. Control de aguas subterráneas
5. Valoración del estado de las aguas superficiales
6. Valoración del estado de las aguas subterráneas
7. Preparación del plan hidrológico de la demarcación
8. Preparación del programa de medidas
9. Implementación de las medidas
10. Participación pública
11. Cumplimiento de la normativa (vigilancia, policía y sanción)
12. Coordinación de la implementación
13. *Reporting* a la Comisión Europea (DMA)
14. Registro de Zonas Protegidas

Dentro de cada uno de estos 14 roles, se definen un total de 45 responsabilidades denominadas “Responsabilidades Generales”. A su vez las “Responsabilidades Generales” se desglosan en 153 “Responsabilidades Particulares”.

A continuación, se listan las distintas responsabilidades generales y particulares de cada uno de los roles anteriormente mencionados:

Rol		Responsabilidad general		Responsabilidad particular	
Código	Descripción	Código	Descripción	Código	Descripción
R01	Análisis de presiones e impactos (IMPRESS)	R01.00	Análisis de presiones e impactos (IMPRESS)	R01.00.00	Análisis de presiones e impactos (IMPRESS)
		R01.01	Estudio de presiones e impactos (integración de datos y evaluación)	R01.01.00	Estudio de presiones e impactos (integración de datos y evaluación)
		R01.02	Control de la contaminación originada por fuentes puntuales	R01.02.01	Vertederos de residuos
				R01.02.02	Vertederos incontrolados de residuos
				R01.02.03	Vertidos de aguas residuales a DPMT
				R01.02.04	Vertidos de aguas residuales a DPH
				R01.02.05	Vertidos de aguas residuales a DP Portuario
		R01.03	Control de la contaminación originada por fuentes difusas	R01.03.01	Balance de excedentes de nitrógeno y fósforo de fuentes agrarias
				R01.03.02	Vertidos de núcleos no conectados (difuso)
				R01.03.03	Deposición atmosférica
				R01.03.04	Balsas y escombreras mineras
				R01.03.05	Instalaciones acuicultura marina
				R01.03.06	Otras fuentes difusas
				R01.03.07	Uso sostenible de productos fitosanitarios
		R01.04	Control de extracciones	R01.04.00	Control de extracciones
		R01.05	Control sobre regulación del flujo y alteraciones morfológicas	R01.05.01	Inventario de alteraciones hidromorfológicas en DPH
R01.05.02	Inventario de alteraciones hidromorfológicas en DPMT y DP portuario				
R01.06	Control de otras incidencias antropogénicas	R01.06.01	Sedimentos contaminados		
		R01.06.02	Deportes acuáticos		
		R01.06.03	Cotos de pesca		
R01.07	Inventario de usos del suelo	R01.07.01	Suelos contaminados		



Rol		Responsabilidad general		Responsabilidad particular	
Código	Descripción	Código	Descripción	Código	Descripción
				R01.07.02	Mapa de ocupación del suelo
		R01.08	Recarga de acuíferos	R01.08.00	Recarga de acuíferos
		R01.09	Especies alóctonas	R01.09.01	Catálogo nacional de especies alóctonas invasoras
				R01.09.02	Seguimiento y control de especies alóctonas
		R01.10	Control sobre otras presiones	R01.10.01	Alteración de nivel o volumen de acuíferos
				R01.10.02	Basuras marinas
		R01.11	Cargas ganaderas	R01.11.01	Censo agrario
				R01.11.02	Encuestas
				R01.11.03	REAGA
		R01.12	Cargas agrarias	R01.12.01	SIGPAC
R02	Análisis económico	R02.00	Análisis económico	R02.00.00	Análisis económico
		R02.01	Estudio análisis económico y de recuperación de costes	R02.01.00	Estudio análisis económico y de recuperación de costes
		R02.02	Recaudación Canon	R02.02.01	Recauda Canon concesional hidroeléctrico
				R02.02.02	Recauda Canon de Control de Vertidos
				R02.02.03	Recauda Canon de depuración
				R02.02.04	Recauda Canon de mejora de infraestructuras hidráulicas de depuración de interés de la Comunidad Autónoma
				R02.02.05	Recauda Canon de Mejora Local
				R02.02.06	Recauda Canon de ocupación y aprovechamiento del DPMT
				R02.02.07	Recauda Canon de Regulación
				R02.02.08	Recauda Canon de Saneamiento
				R02.02.09	Recauda Canon de vertido
R02.02.10	Recauda Canon del agua				

Rol		Responsabilidad general		Responsabilidad particular	
Código	Descripción	Código	Descripción	Código	Descripción
				R02.02.11	Recauda Canon por utilización de las aguas continentales para la producción de energía eléctrica
				R02.02.12	Recauda Canon utilización de bienes DPH: aprovechamiento, uso y ocupación de bienes del dominio público hidráulico
		R02.03	Recaudación Tasa	R02.03.01	Recauda Tasa de ocupación del Dominio Público Portuario: Ocupación DPP y Ocupación privativa del DPP
		R02.04	Recaudación Tarifa	R02.04.01	Recauda Tarifa de abastecimiento
				R02.04.02	Recauda Tarifa de alcantarillado
				R02.04.03	Recauda Tarifa de depuración
				R02.04.04	Recauda Tarifa de Desalinización
				R02.04.05	Recauda Tarifa de Reutilización
				R02.04.06	Recauda Tarifa de Trasvase
				R02.04.07	Recauda Tarifa de Utilización del Agua
				R02.04.08	Recauda Tarifa por uso de recintos para productos procedentes del dragado
				R02.04.09	Recauda Tarifas de abastecimiento y saneamiento por servicios urbanos
				R02.04.10	Recauda Tarifas de la sociedad estatal
				R02.04.11	Recauda Tarifas operadores en alta
				R02.04.12	Recauda Tarifas, cuotas y derramas para riego
		R02.05	Recaudación Abastecimiento	R02.05.01	Recauda Cuota de servicio de distribución
				R02.05.02	Producción y distribución de agua potable
		R02.06	Recaudación Impuesto	R02.06.01	Recauda Impuesto Medioambiental sobre determinados usos y aprovechamientos de agua embalsada
				R02.06.02	Recauda Impuesto sobre vertidos de aguas residuales desde tierra al mar
				R02.06.03	Recauda impuesto sobre la contaminación de las aguas
		R02.07	Recaudación Autoservicios	R02.07.01	Recauda Liquidación Autoservicios

Rol		Responsabilidad general		Responsabilidad particular	
Código	Descripción	Código	Descripción	Código	Descripción
R03	Control de aguas superficiales	R03.00	Control de aguas superficiales	R03.00.00	Control de aguas superficiales
				R03.00.01	Control de aguas continentales
				R03.00.02	Control de aguas costeras y de transición
				R03.00.03	Control de aguas costeras y de transición (puertos)
				R03.00.04	Control de aguas superficiales de consumo humano
				R03.00.05	Control de zonas protegidas (baños)
				R03.00.06	Control de contaminación accidental marina
				R03.00.07	Control de zonas protegidas (RN2000)
				R03.00.08	Control de zonas protegidas (moluscos)
R03.00.09	Control de zonas protegidas (otras)				
R04	Control de aguas subterráneas	R04.00	Control de aguas subterráneas	R04.00.00	Control de aguas subterráneas
				R04.00.01	Control cuantitativo y/o químico
				R04.00.02	Control de aguas subterráneas de consumo humano
				R04.00.03	Control de ecosistemas terrestres asociados a masas de agua subterránea
R05	Valoración del estado de las aguas superficiales	R05.00	Valoración del estado de las aguas superficiales	R05.00.00	Valoración del estado de las aguas superficiales
				R05.00.01	Valoración en aguas continentales
				R05.00.02	Valoración en aguas costeras y de transición
				R05.00.03	Valoración en aguas costeras y de transición (puertos)
R06	Valoración del estado de las aguas subterráneas	R06.00	Valoración del estado de las aguas subterráneas	R06.00.00	Valoración del estado de las aguas subterráneas
				R06.00.01	Valoración de estado cuantitativo y/o químico
				R06.00.02	Valoración de ecosistemas terrestres asociados a masas de agua subterránea
R07		R07.00	Preparación del plan hidrológico de la demarcación	R07.00.00	Preparación del plan hidrológico de la demarcación
				R07.00.01	Expresión de conformidad con proyecto de plan hidrológico

Rol		Responsabilidad general		Responsabilidad particular	
Código	Descripción	Código	Descripción	Código	Descripción
	Preparación del plan hidrológico de la demarcación			R07.00.02	Integración armónica de cuencas intercomunitarias e intracomunitarias (Organización del Plan Hidrológico de Cuenca)
R08	Preparación del programa de medidas	R08.00	Preparación del programa de medidas	R08.00.00	Preparación del programa de medidas
				R08.00.01	Elaboración previa de medidas
				R08.00.02	Coordinación e integración en los planes hidrológicos
				R08.00.03	Expresión de conformidad, impulso de adopción y seguimiento
				R08.00.04	Integración armónica de cuencas intercomunitarias e intracomunitarias (Preparación del PdM)
R09	Implementación de las medidas	R09.00	Implementación de las medidas	R09.00.00	Implementación de las medidas
R10	Participación Pública	R10.00	Participación Pública	R10.00.00	Participación Pública
R11	Cumplimiento de la normativa (vigilancia, policía y sanción)	R11.00	Cumplimiento de la normativa (vigilancia, policía y sanción)	R11.00.00	Cumplimiento de la normativa (vigilancia, policía y sanción)
				R11.00.01	Cumplimiento de la normativa (vigilancia, policía y sanción) del dominio público hidráulico
				R11.00.02	Cumplimiento de la normativa (vigilancia, policía y sanción) del dominio público marítimo-terrestre
				R11.00.03	Cumplimiento de la normativa (vigilancia, policía y sanción) del dominio público portuario
R12	Coordinación de la implementación	R12.00	Coordinación de la implementación	R12.00.00	Coordinación de la implementación
				R12.00.01	Coordinación en la demarcación hidrográfica
				R12.00.02	Coordinación en la Comunidad Autónoma
				R12.00.03	Coordinación Entidades locales
				R12.00.04	Coordinación en el ámbito del departamento ministerial
R13	Reporting a la Comisión Europea (DMA)	R13.00	Reporting a la Comisión Europea (DMA)	R13.00.00	Reporting a la Comisión Europea
				R13.00.01	Envío a la CCAA

Rol		Responsabilidad general		Responsabilidad particular	
Código	Descripción	Código	Descripción	Código	Descripción
				R13.00.02	Envío a la DG del Agua del Ministerio
				R13.00.03	Carga en REPORTNET-WISE
				R13.00.04	Traslado al Ministerio de Asuntos Exteriores, Unión Europea y Cooperación
				R13.00.05	Traslado oficial a la Comisión Europea (CE)
R14	Registro de Zonas Protegidas	R14.00	Registro de Zonas Protegidas	R14.00.00	Registro de Zonas Protegidas
		R14.01	Zonas de captación de agua para abastecimiento	R14.01.01	Delimitación de perímetros de protección para Zonas de captación de agua para abastecimiento
				R14.01.02	Inclusión de zonas protegidas de captación de agua para abastecimiento en los planes hidrológicos
		R14.02	Zonas de protección de especies acuáticas económicamente significativas (peces)	R14.02.01	Declaración de Tramos históricos
				R14.02.02	Designación de Instalaciones de Acuicultura
				R14.02.03	Designación de cotos de pesca
				R14.02.04	Designación de otros lugares protegidos de especies piscícolas
				R14.02.05	Inclusión de ZZPP de protección de especies acuáticas económicamente significativas (peces) en los planes hidrológicos
		R14.03	Zonas de protección de especies acuáticas económicamente significativas (moluscos)	R14.03.01	Zonas de protección de especies acuáticas económicamente significativas (moluscos)
				R14.03.02	Inclusión de ZZPP de protección de especies acuáticas económicamente significativas (moluscos) en los planes hidrológicos
		R14.04	Zonas de baño	R14.04.01	Informe previo del listado provisional de Zonas de Baño
				R14.04.02	Elaboración de listado provisional de Zonas de Baño
				R14.04.03	Incorporación información mínima del censo de Zonas de Aguas de Baño (NAYADE)
				R14.04.04	Mantenimiento del registro de Zonas de Baños (Consulta de NAYADE)
R14.04.05	Comunicación a la Comisión Europea del censo anual de Zonas de Baño				
R14.04.06	Inclusión de zonas protegidas de Zonas de Baño en los planes hidrológicos				

Rol		Responsabilidad general		Responsabilidad particular	
Código	Descripción	Código	Descripción	Código	Descripción
		R14.05	Zonas vulnerables	R14.05.01	Designación y revisión de Zonas Vulnerables
				R14.05.02	Comunicación a la Comisión Europea de las Zonas Vulnerables designadas
				R14.05.03	Inclusión de zonas protegidas de Zonas Vulnerables en los planes hidrológicos
		R14.06	Zonas sensibles	R14.06.01	Designación y revisión de Zonas Sensibles
				R14.06.02	Comunicación a la Comisión Europea de las Zonas Sensibles
				R14.06.03	Inclusión de zonas protegidas de Zonas Sensibles en los planes hidrológicos
		R14.07	Zonas de protección de hábitat o especies (RN2000)	R14.07.01	Propuesta y/o declaración de lugares ZEC (hábitats)
				R14.07.02	Gestión y/o conservación de lugares ZEC (hábitats)
				R14.07.03	Propuesta y/o declaración de lugares ZEPA (aves)
				R14.07.04	Gestión y/o conservación de lugares ZEPA (aves)
				R14.07.05	Envío de lugares ZEC a la Comisión Europea para su aprobación como LIC
				R14.07.06	Envío de lugares ZEPA a la Comisión Europea
				R14.07.07	Inclusión de zonas protegidas de RN2000 en los planes hidrológicos
		R14.08	Perímetros de protección de aguas minerales y termales	R14.08.01	Declaración de la condición mineral del agua
				R14.08.02	Concesión de la licencia administrativa de aprovechamiento (delimitación perímetro de protección, cantidad y uso del recurso)
				R14.08.03	Informe de procedimiento de concesión de la licencia administrativa para el aprovechamiento
				R14.08.04	Inclusión de zonas protegidas de perímetros de protección de aguas minerales y termales en los planes hidrológicos
		R14.09	Reservas hidrológicas	R14.09.01	Declaración de reservas hidrológicas en cuencas intercomunitarias
				R14.09.02	Declaración de reservas hidrológicas en cuencas intracomunitarias
				R14.09.03	Mantenimiento actualizado del Catálogo Nacional de Reservas Hidrológicas
R14.09.04	Inclusión de zonas protegidas de reservas hidrológicas en los planes hidrológicos				
R14.10	Otras zonas protegidas	R14.10.01	Designación de otras zonas protegidas		

Rol		Responsabilidad general		Responsabilidad particular	
Código	Descripción	Código	Descripción	Código	Descripción
				R14.10.02	Inclusión de otras zonas protegidas en los planes hidrológicos
		R14.11	Zonas Húmedas del Inventario Español de Zonas Húmedas (IEZH)	R14.11.01	Propuesta de inclusión de Zona Húmeda en el Inventario Español de Zonas Húmedas (IEZH)
				R14.11.02	Elaboración y mantenimiento actualizado del Inventario Español de Zonas Húmedas (IEZH)
				R14.11.03	Inclusión de zonas protegidas del IEZH en los planes hidrológicos
		R14.12	Humedales de Importancia Internacional (Convenio Ramsar)	R14.12.00	Humedales de Importancia Internacional (Convenio Ramsar)
				R14.12.01	Inclusión de Humedales Ramsar en los planes hidrológicos

La lista de roles debe cruzarse con la lista de autoridades competentes de modo que se identifique con claridad la participación de las distintas administraciones y entidades públicas en el proceso.

Para configurar esta relación de una manera sistemática se inicia seguidamente una explicación temática del mapa de responsabilidades que se identifica para la Demarcación Hidrográfica de las Cuencas Mediterráneas Andaluzas.

## 2.1. ANÁLISIS DE PRESIONES E IMPACTOS (IMPRESS)

Código DIR3	Autoridad Competente	Responsabilidad
A01025810	<b>Secretaría General del Agua</b> - Comunidades Autónomas > Junta de Andalucía > Consejería de Agricultura, Pesca, Agua y Desarrollo Rural > Viceconsejería (Agricultura, Pesca, Agua y Desarrollo Rural)	R01.01.00 - Estudio de presiones e impactos (integración de datos y evaluación)
A01025809	<b>D. G. de Recursos Hídricos</b> - Comunidades Autónomas > Junta de Andalucía > Consejería de Agricultura, Pesca, Agua y Desarrollo Rural > Viceconsejería (Agricultura, Pesca, Agua y Desarrollo Rural) > Secretaría General del Agua	R01.02.03 - Vertidos de aguas residuales a DPMT
		R01.02.04 - Vertidos de aguas residuales a DPH
		R01.04.00 - Control de extracciones
		R01.05.01 - Inventario de alteraciones hidromorfológicas en DPH
		R01.05.02 - Inventario de alteraciones hidromorfológicas en DPMT y DP portuario
		R01.08.00 - Recarga de acuíferos
A01025802	<b>Secretaría General de Agricultura, Ganadería y Alimentación</b> - Comunidades Autónomas > Junta de Andalucía > Consejería de Agricultura, Pesca, Agua y Desarrollo Rural > Viceconsejería (Agricultura, Pesca, Agua y Desarrollo Rural)	R01.11.01 - Censo agrario
A01004495	<b>D.G. de Pesca, Acuicultura y Economía Azul</b> - Comunidades Autónomas > Junta de Andalucía > Consejería de Agricultura, Pesca, Agua y Desarrollo Rural > Viceconsejería (Agricultura, Pesca, Agua y Desarrollo Rural)	R01.03.05 - Instalaciones acuicultura marina
A01025805	<b>D. G. de la Producción Agrícola y Ganadera</b> - Comunidades Autónomas > Junta de Andalucía > Consejería de Agricultura, Pesca, Agua y Desarrollo Rural > Viceconsejería (Agricultura, Pesca, Agua y Desarrollo Rural) > Secretaría General de Agricultura, Ganadería y Alimentación	R01.03.07 - Uso sostenible de productos fitosanitarios
		R01.11.03 - REAGA



Código DIR3	Autoridad Competente	Responsabilidad
A01025807	<b>D. G. de Ayudas Directas y de Mercados</b> - Comunidades Autónomas > Junta de Andalucía > Consejería de Agricultura, Pesca, Agua y Desarrollo Rural > Viceconsejería (Agricultura, Pesca, Agua y Desarrollo Rural) > Secretaría General de Fondos Agrarios y Desarrollo Rural	R01.12.01 - SIGPAC
A01025811	<b>D. G. de Política Forestal y Biodiversidad</b> - Comunidades Autónomas > Junta de Andalucía > Consejería de Sostenibilidad y Medio Ambiente > Viceconsejería (Sostenibilidad y Medio Ambiente) > Secretaría General de Medio Ambiente y Cambio Climático	R01.06.03 - Cotos de pesca R01.09.02 - Seguimiento y control de especies alóctonas
A01025813	<b>D. G. de Sostenibilidad Ambiental y Economía Circular</b> - Comunidades Autónomas > Junta de Andalucía > Consejería de Sostenibilidad y Medio Ambiente > Viceconsejería (Sostenibilidad y Medio Ambiente) > Secretaría General de Medio Ambiente y Cambio Climático	R01.02.01 - Vertederos de residuos R01.07.01 - Suelos contaminados R01.02.02 - Vertederos incontrolados de residuos R01.03.03 - Deposición atmosférica
A01041536	<b>D. G. de Minas</b> - Comunidades Autónomas > Junta de Andalucía > Consejería de Industria, Energía y Minas > Viceconsejería (Industria, Energía y Minas) > Secretaría General de Industria y Minas	R01.03.04 - Balsas y escombreras mineras
E04595806	<b>Dirección General del Agua</b> - Administración del Estado > Ministerio para la Transición Ecológica y el Reto Demográfico > Secretaría de Estado de Medio Ambiente	R01.03.01 - Balance de excedentes de nitrógeno y fósforo de fuentes agrarias
E04795206	<b>Dirección General de la Costa y el Mar</b> - Administración del Estado > Ministerio para la Transición Ecológica y el Reto Demográfico > Secretaría de Estado de Medio Ambiente	R01.05.02 - Inventario de alteraciones hidromorfológicas en DPMT y DP portuario R01.10.02 - Basuras marinas
E05077101	<b>Dirección General de Calidad y Evaluación Ambiental</b> - Administración del Estado > Ministerio para la Transición Ecológica y el Reto Demográfico > Secretaría de Estado de Medio Ambiente	R01.09.01 - Catálogo nacional de especies alóctonas invasoras
EA0022315	<b>Secretaría General Técnica</b> - Administración del Estado > Ministerio de Agricultura, Pesca y Alimentación > Subsecretaría de Agricultura, Pesca y Alimentación	R01.11.01 - Censo agrario R01.11.02 - Encuestas
EA0001297	<b>Autoridad Portuaria de Almería</b> - Administración del Estado > Ministerio de Transportes y Movilidad Sostenible > Secretaría de Estado de Transportes y Movilidad Sostenible > Puertos del Estado	R01.02.05 - Vertidos de aguas residuales a DP Portuario R01.05.02 - Inventario de alteraciones hidromorfológicas en DPMT y DP portuario

Código DIR3	Autoridad Competente	Responsabilidad
EA0001299	<b>Autoridad Portuaria de la Bahía de Algeciras</b> - Administración del Estado > Ministerio de Transportes y Movilidad Sostenible > Secretaría de Estado de Transportes y Movilidad Sostenible > Puertos del Estado	R01.02.05 - Vertidos de aguas residuales a DP Portuario
		R01.05.02 - Inventario de alteraciones hidromorfológicas en DPMT y DP portuario
EA0001312	<b>Autoridad Portuaria de Málaga</b> - Administración del Estado > Ministerio de Transportes y Movilidad Sostenible > Secretaría de Estado de Transportes y Movilidad Sostenible > Puertos del Estado	R01.02.05 - Vertidos de aguas residuales a DP Portuario
		R01.05.02 - Inventario de alteraciones hidromorfológicas en DPMT y DP portuario
EA0001315	<b>Autoridad Portuaria de Motril</b> - Administración del Estado > Ministerio de Transportes y Movilidad Sostenible > Secretaría de Estado de Transportes y Movilidad Sostenible > Puertos del Estado	R01.02.05 - Vertidos de aguas residuales a DP Portuario
		R01.05.02 - Inventario de alteraciones hidromorfológicas en DPMT y DP portuario
E00125105	<b>Dirección General del Instituto Geográfico Nacional</b> - Administración del Estado > Ministerio de Transportes y Movilidad Sostenible > Subsecretaría de Transportes y Movilidad Sostenible	R01.07.02 - Mapa de ocupación del suelo
E04932003	<b>Secretaría General de Recursos Agrarios y Seguridad Alimentaria</b> - Administración del Estado > Ministerio de Agricultura, Pesca y Alimentación	R01.03.01 - Balance de excedentes de nitrógeno y fósforo de fuentes agrarias
LA9999999	<b>Entidades Locales</b>	R01.03.02 - Vertidos de núcleos no conectados (difuso)

## 2.2. ANÁLISIS ECONÓMICO

Código DIR3	Autoridad Competente	Responsabilidad
A01025810	<b>Secretaría General del Agua</b> - Comunidades Autónomas > Junta de Andalucía > Consejería de Agricultura, Pesca, Agua y Desarrollo Rural > Viceconsejería (Agricultura, Pesca, Agua y Desarrollo Rural)	R02.01.00 - Estudio análisis económico y de recuperación de costes
		R02.02.01 - Recauda Canon concesional hidroeléctrico
		R02.02.02 - Recauda Canon de Control de Vertidos
		R02.02.07 - Recauda Canon de Regulación
		R02.02.09 - Recauda Canon de vertido

Código DIR3	Autoridad Competente	Responsabilidad
		R02.02.12 - Recauda Canon utilización de bienes DPH: aprovechamiento, uso y ocupación de bienes del dominio público hidráulico
		R02.04.07 - Recauda Tarifa de Utilización del Agua
A01025813	<b>D. G. de Sostenibilidad Ambiental y Economía Circular</b> - Comunidades Autónomas > Junta de Andalucía > Consejería de Sostenibilidad y Medio Ambiente > Viceconsejería (Sostenibilidad y Medio Ambiente) > Secretaría General de Medio Ambiente y Cambio Climático	R02.02.06 - Recauda Canon de ocupación y aprovechamiento del DPMT
A01034449	<b>Agencia Tributaria de Andalucía</b> - Comunidades Autónomas > Junta de Andalucía > Consejería de Economía, Hacienda y Fondos Europeos > Viceconsejería (Economía, Hacienda y Fondos Europeos) > Secretaría General de Hacienda	R02.02.04 - Recauda Canon de mejora de infraestructuras hidráulicas de depuración de interés de la Comunidad Autónoma
		R02.06.02 - Recauda Impuesto sobre vertidos de aguas residuales desde tierra al mar
EA0001297	<b>Autoridad Portuaria de Almería</b> - Administración del Estado > Ministerio de Transportes y Movilidad Sostenible > Secretaría de Estado de Transportes y Movilidad Sostenible > Puertos del Estado	R02.03.01 - Recauda Tasa de ocupación del Dominio Público Portuario: Ocupación DPP y Ocupación privativa del DPP
		R02.04.08 - Recauda Tarifa por uso de recintos para productos procedentes del dragado
EA0001299	<b>Autoridad Portuaria de la Bahía de Algeciras</b> - Administración del Estado > Ministerio de Transportes y Movilidad Sostenible > Secretaría de Estado de Transportes y Movilidad Sostenible > Puertos del Estado	R02.03.01 - Recauda Tasa de ocupación del Dominio Público Portuario: Ocupación DPP y Ocupación privativa del DPP
		R02.04.08 - Recauda Tarifa por uso de recintos para productos procedentes del dragado
EA0001312	<b>Autoridad Portuaria de Málaga</b> - Administración del Estado > Ministerio de Transportes y Movilidad Sostenible > Secretaría de Estado de Transportes y Movilidad Sostenible > Puertos del Estado	R02.03.01 - Recauda Tasa de ocupación del Dominio Público Portuario: Ocupación DPP y Ocupación privativa del DPP
		R02.04.08 - Recauda Tarifa por uso de recintos para productos procedentes del dragado
EA0001315	<b>Autoridad Portuaria de Motril</b> - Administración del Estado > Ministerio de Transportes y Movilidad Sostenible > Secretaría de Estado de Transportes y Movilidad Sostenible > Puertos del Estado	R02.03.01 - Recauda Tasa de ocupación del Dominio Público Portuario: Ocupación DPP y Ocupación privativa del DPP
		R02.04.08 - Recauda Tarifa por uso de recintos para productos procedentes del dragado

Código DIR3	Autoridad Competente	Responsabilidad
EA0051507	<b>Aguas de las Cuencas de España (ACUAES)</b> - Administración del Estado > Ministerio para la Transición Ecológica y el Reto Demográfico > Secretaría de Estado de Medio Ambiente > Dirección General del Agua	R02.04.10 - Recauda Tarifas de la sociedad estatal
EA0043412	<b>Aguas de las Cuencas Mediterráneas (ACUAMED)</b> - Administración del Estado > Ministerio para la Transición Ecológica y el Reto Demográfico > Secretaría de Estado de Medio Ambiente > Dirección General del Agua	R02.04.10 - Recauda Tarifas de la sociedad estatal
LA9999999	<b>Entidades Locales</b>	R02.02.05 - Recauda Canon de Mejora Local R02.04.09 - Recauda Tarifas de abastecimiento y saneamiento por servicios urbanos

### 2.3. CONTROL DE AGUAS SUPERFICIALES

Código DIR3	Autoridad Competente	Responsabilidad
A01025809	<b>D. G. de Recursos Hídricos</b> - Comunidades Autónomas > Junta de Andalucía > Consejería de Agricultura, Pesca, Agua y Desarrollo Rural > Viceconsejería (Agricultura, Pesca, Agua y Desarrollo Rural) > Secretaría General del Agua	R03.00.01 - Control de aguas continentales R03.00.02 - Control de aguas costeras y de transición R03.00.04 - Control de aguas superficiales de consumo humano
A01004495	<b>D.G. de Pesca, Acuicultura y Economía Azul</b> - Comunidades Autónomas > Junta de Andalucía > Consejería de Agricultura, Pesca, Agua y Desarrollo Rural > Viceconsejería (Agricultura, Pesca, Agua y Desarrollo Rural)	R03.00.08 - Control de zonas protegidas (moluscos)
A01041533	<b>D. G. de Espacios Naturales Protegidos</b> - Comunidades Autónomas > Junta de Andalucía > Consejería de Sostenibilidad y Medio Ambiente > Viceconsejería (Sostenibilidad y Medio Ambiente) > Secretaría General de Medio Ambiente y Cambio Climático	R03.00.07 - Control de zonas protegidas (RN2000)
A01014174	<b>Dirección General de Salud Pública y Ordenación Farmacéutica</b> - Comunidades Autónomas > Junta de Andalucía > Consejería de Salud y Consumo > Viceconsejería (Salud y Consumo) > Secretaría General de Salud Pública e I+D+i en Salud	R03.00.04 - Control de aguas superficiales de consumo humano R03.00.05 - Control de zonas protegidas (baños)
EA0001297	<b>Autoridad Portuaria de Almería</b> - Administración del Estado > Ministerio de Transportes y Movilidad Sostenible > Secretaría de Estado de Transportes y Movilidad Sostenible > Puertos del	R03.00.03 - Control de aguas costeras y de transición (puertos)

Código DIR3	Autoridad Competente	Responsabilidad
	Estado	R03.00.06 - Control de contaminación accidental marina
EA0001299	<b>Autoridad Portuaria de la Bahía de Algeciras</b> - Administración del Estado > Ministerio de Transportes y Movilidad Sostenible > Secretaría de Estado de Transportes y Movilidad Sostenible > Puertos del Estado	R03.00.03 - Control de aguas costeras y de transición (puertos)
		R03.00.06 - Control de contaminación accidental marina
EA0001312	<b>Autoridad Portuaria de Málaga</b> - Administración del Estado > Ministerio de Transportes y Movilidad Sostenible > Secretaría de Estado de Transportes y Movilidad Sostenible > Puertos del Estado	R03.00.03 - Control de aguas costeras y de transición (puertos)
		R03.00.06 - Control de contaminación accidental marina
EA0001315	<b>Autoridad Portuaria de Motril</b> - Administración del Estado > Ministerio de Transportes y Movilidad Sostenible > Secretaría de Estado de Transportes y Movilidad Sostenible > Puertos del Estado	R03.00.03 - Control de aguas costeras y de transición (puertos)
		R03.00.06 - Control de contaminación accidental marina
LA9999999	<b>Entidades Locales</b>	R03.00.04 - Control de aguas superficiales de consumo humano
		R03.00.05 - Control de zonas protegidas (baños)

#### 2.4. CONTROL DE AGUAS SUBTERRÁNEAS

Código DIR3	Autoridad Competente	Responsabilidad
A01025809	<b>D. G. de Recursos Hídricos</b> - Comunidades Autónomas > Junta de Andalucía > Consejería de Agricultura, Pesca, Agua y Desarrollo Rural > Viceconsejería (Agricultura, Pesca, Agua y Desarrollo Rural) > Secretaría General del Agua	R04.00.00 - Control de aguas subterráneas
		R04.00.01 - Control cuantitativo y/o químico
		R04.00.02 - Control de aguas subterráneas de consumo humano
A01041533	<b>D. G. de Espacios Naturales Protegidos</b> - Comunidades Autónomas > Junta de Andalucía > Consejería de Sostenibilidad y Medio Ambiente > Viceconsejería (Sostenibilidad y Medio Ambiente) > Secretaría General de Medio Ambiente y Cambio Climático	R04.00.03 - Control de ecosistemas terrestres asociados a masas de agua subterránea

Código DIR3	Autoridad Competente	Responsabilidad
A01014174	<b>Dirección General de Salud Pública y Ordenación Farmacéutica</b> - Comunidades Autónomas > Junta de Andalucía > Consejería de Salud y Consumo > Viceconsejería (Salud y Consumo) > Secretaría General de Salud Pública e I+D+i en Salud	R04.00.02 - Control de aguas subterráneas de consumo humano
LA9999999	<b>Entidades Locales</b>	R04.00.02 - Control de aguas subterráneas de consumo humano

## 2.5. VALORACIÓN DEL ESTADO DE LAS AGUAS SUPERFICIALES

Código DIR3	Autoridad Competente	Responsabilidad
A01025809	<b>D. G. de Recursos Hídricos</b> - Comunidades Autónomas > Junta de Andalucía > Consejería de Agricultura, Pesca, Agua y Desarrollo Rural > Viceconsejería (Agricultura, Pesca, Agua y Desarrollo Rural) > Secretaría General del Agua	R05.00.01 - Valoración en aguas continentales R05.00.02 - Valoración en aguas costeras y de transición
EA0001297	<b>Autoridad Portuaria de Almería</b> - Administración del Estado > Ministerio de Transportes y Movilidad Sostenible > Secretaría de Estado de Transportes y Movilidad Sostenible > Puertos del Estado	R05.00.03 - Valoración en aguas costeras y de transición (puertos)
EA0001299	<b>Autoridad Portuaria de la Bahía de Algeciras</b> - Administración del Estado > Ministerio de Transportes y Movilidad Sostenible > Secretaría de Estado de Transportes y Movilidad Sostenible > Puertos del Estado	R05.00.03 - Valoración en aguas costeras y de transición (puertos)
EA0001312	<b>Autoridad Portuaria de Málaga</b> - Administración del Estado > Ministerio de Transportes y Movilidad Sostenible > Secretaría de Estado de Transportes y Movilidad Sostenible > Puertos del Estado	R05.00.03 - Valoración en aguas costeras y de transición (puertos)
EA0001315	<b>Autoridad Portuaria de Motril</b> - Administración del Estado > Ministerio de Transportes y Movilidad Sostenible > Secretaría de Estado de Transportes y Movilidad Sostenible > Puertos del Estado	R05.00.03 - Valoración en aguas costeras y de transición (puertos)

## 2.6. VALORACIÓN DEL ESTADO DE LAS AGUAS SUBTERRÁNEAS

Código DIR3	Autoridad Competente	Responsabilidad
A01025809	<b>D. G. de Recursos Hídricos</b> - Comunidades Autónomas > Junta de Andalucía > Consejería de Agricultura, Pesca, Agua y Desarrollo Rural > Viceconsejería (Agricultura, Pesca, Agua y	R06.00.01 - Valoración de estado cuantitativo y/o químico

Código DIR3	Autoridad Competente	Responsabilidad
	Desarrollo Rural) > Secretaría General del Agua	R06.00.00 - Valoración del estado de las aguas subterráneas
A01041533	<b>D. G. de Espacios Naturales Protegidos</b> - Comunidades Autónomas > Junta de Andalucía > Consejería de Sostenibilidad y Medio Ambiente > Viceconsejería (Sostenibilidad y Medio Ambiente) > Secretaría General de Medio Ambiente y Cambio Climático	R06.00.02 - Valoración de ecosistemas terrestres asociados a masas de agua subterránea

## 2.7. PREPARACIÓN DEL PLAN HIDROLÓGICO DE LA DEMARCACIÓN

Código DIR3	Autoridad Competente	Responsabilidad
A01025810	<b>Secretaría General del Agua</b> - Comunidades Autónomas > Junta de Andalucía > Consejería de Agricultura, Pesca, Agua y Desarrollo Rural > Viceconsejería (Agricultura, Pesca, Agua y Desarrollo Rural)	R07.00.00 - Preparación del plan hidrológico de la demarcación

## 2.8. PREPARACIÓN DEL PROGRAMA DE MEDIDAS

Código DIR3	Autoridad Competente	Responsabilidad
A01025810	<b>Secretaría General del Agua</b> - Comunidades Autónomas > Junta de Andalucía > Consejería de Agricultura, Pesca, Agua y Desarrollo Rural > Viceconsejería (Agricultura, Pesca, Agua y Desarrollo Rural)	R08.00.00 - Preparación del Programa de Medidas
		R08.00.01 - Elaboración previa de medidas
		R08.00.02 - Coordinación e integración en los planes hidrológicos
		R08.00.03 - Expresión de conformidad, impulso de adopción y seguimiento
A01025812	<b>D. G. de Infraestructuras del Agua</b> - Comunidades Autónomas > Junta de Andalucía > Consejería de Agricultura, Pesca, Agua y Desarrollo Rural > Viceconsejería (Agricultura, Pesca, Agua y Desarrollo Rural) > Secretaría General del Agua	R08.00.03 - Expresión de conformidad, impulso de adopción y seguimiento
I00001108	<b>Federación Andaluza de Municipios y Provincias - Institucionales</b>	R08.00.03 - Expresión de conformidad, impulso de adopción y seguimiento

## 2.9. IMPLEMENTACIÓN DE LAS MEDIDAS

Código DIR3	Autoridad Competente	Responsabilidad
A01025810	<b>Secretaría General del Agua</b> - Comunidades Autónomas > Junta de Andalucía > Consejería de Agricultura, Pesca, Agua y Desarrollo Rural > Viceconsejería (Agricultura, Pesca, Agua y Desarrollo Rural)	R09.00.00 - Implementación de las medidas
A01025809	<b>D. G. de Recursos Hídricos</b> - Comunidades Autónomas > Junta de Andalucía > Consejería de Agricultura, Pesca, Agua y Desarrollo Rural > Viceconsejería (Agricultura, Pesca, Agua y Desarrollo Rural) > Secretaría General del Agua	R09.00.00 - Implementación de las medidas
A01025812	<b>D. G. de Infraestructuras del Agua</b> - Comunidades Autónomas > Junta de Andalucía > Consejería de Agricultura, Pesca, Agua y Desarrollo Rural > Viceconsejería (Agricultura, Pesca, Agua y Desarrollo Rural) > Secretaría General del Agua	R09.00.00 - Implementación de las medidas
A01025805	<b>D. G. de la Producción Agrícola y Ganadera</b> - Comunidades Autónomas > Junta de Andalucía > Consejería de Agricultura, Pesca, Agua y Desarrollo Rural > Viceconsejería (Agricultura, Pesca, Agua y Desarrollo Rural) > Secretaría General de Agricultura, Ganadería y Alimentación	R09.00.00 - Implementación de las medidas
A01025807	<b>D. G. de Ayudas Directas y de Mercados</b> - Comunidades Autónomas > Junta de Andalucía > Consejería de Agricultura, Pesca, Agua y Desarrollo Rural > Viceconsejería (Agricultura, Pesca, Agua y Desarrollo Rural) > Secretaría General de Fondos Agrarios y Desarrollo Rural	R09.00.00 - Implementación de las medidas
A01025811	<b>D. G. de Política Forestal y Biodiversidad</b> - Comunidades Autónomas > Junta de Andalucía > Consejería de Sostenibilidad y Medio Ambiente > Viceconsejería (Sostenibilidad y Medio Ambiente) > Secretaría General de Medio Ambiente y Cambio Climático	R09.00.00 - Implementación de las medidas
A01041533	<b>D. G. de Espacios Naturales Protegidos</b> - Comunidades Autónomas > Junta de Andalucía > Consejería de Sostenibilidad y Medio Ambiente > Viceconsejería (Sostenibilidad y Medio Ambiente) > Secretaría General de Medio Ambiente y Cambio Climático	R09.00.00 - Implementación de las medidas
A01004491	<b>D. G. de Infraestructuras Viarias</b> - Comunidades Autónomas > Junta de Andalucía > Consejería de Fomento, Articulación del Territorio y Vivienda > Viceconsejería (Fomento, Articulación del Territorio y Vivienda)	R09.00.00 - Implementación de las medidas
E04595806	<b>Dirección General del Agua</b> - Administración del Estado > Ministerio para la Transición Ecológica y el Reto Demográfico > Secretaría de Estado de Medio Ambiente	R09.00.00 - Implementación de las medidas
EA0043412	<b>Aguas de las Cuencas Mediterráneas (ACUAMED)</b> - Administración del Estado > Ministerio para la Transición Ecológica y el Reto Demográfico > Secretaría de Estado de Medio Ambiente > Dirección General del Agua	R09.00.00 - Implementación de las medidas



Código DIR3	Autoridad Competente	Responsabilidad
EA0051507	<b>Aguas de las Cuencas de España (ACUAES)</b> - Administración del Estado > Ministerio para la Transición Ecológica y el Reto Demográfico > Secretaría de Estado de Medio Ambiente > Dirección General del Agua	R09.00.00 - Implementación de las medidas
E04795206	<b>Dirección General de la Costa y el Mar</b> - Administración del Estado > Ministerio para la Transición Ecológica y el Reto Demográfico > Secretaría de Estado de Medio Ambiente	R09.00.00 - Implementación de las medidas
EA0043299	<b>Agencia Estatal de Meteorología</b> - Administración del Estado > Ministerio para la Transición Ecológica y el Reto Demográfico > Secretaría de Estado de Medio Ambiente	R09.00.00 - Implementación de las medidas
E05024401	<b>Ministerio de Agricultura, Pesca y Alimentación</b> - Administración del Estado	R09.00.00 - Implementación de las medidas
EA0022348	<b>Sociedad Estatal de Infraestructuras Agrarias, S.A.</b> - Administración del Estado > Ministerio de Agricultura, Pesca y Alimentación > Secretaría General de Recursos Agrarios y Seguridad Alimentaria > Dirección General de Desarrollo Rural, Innovación y Política Forestal	R09.00.00 - Implementación de las medidas
EA0001297	<b>Autoridad Portuaria de Almería</b> - Administración del Estado > Ministerio de Transportes y Movilidad Sostenible > Secretaría de Estado de Transportes y Movilidad Sostenible > Puertos del Estado	R09.00.00 - Implementación de las medidas
EA0001299	<b>Autoridad Portuaria de la Bahía de Algeciras</b> - Administración del Estado > Ministerio de Transportes y Movilidad Sostenible > Secretaría de Estado de Transportes y Movilidad Sostenible > Puertos del Estado	R09.00.00 - Implementación de las medidas
EA0001312	<b>Autoridad Portuaria de Málaga</b> - Administración del Estado > Ministerio de Transportes y Movilidad Sostenible > Secretaría de Estado de Transportes y Movilidad Sostenible > Puertos del Estado	R09.00.00 - Implementación de las medidas
EA0001315	<b>Autoridad Portuaria de Motril</b> - Administración del Estado > Ministerio de Transportes y Movilidad Sostenible > Secretaría de Estado de Transportes y Movilidad Sostenible > Puertos del Estado	R09.00.00 - Implementación de las medidas
L01040139	<b>Ayuntamiento de Almería</b> - Entidades Locales	R09.00.00 - Implementación de las medidas
L01041002	<b>Ayuntamiento de Vera</b> - Entidades Locales	R09.00.00 - Implementación de las medidas
L01110048	<b>Ayuntamiento de Algeciras</b> - Entidades Locales	R09.00.00 - Implementación de las medidas
L01110337	<b>Ayuntamiento de San Roque</b> - Entidades Locales	R09.00.00 - Implementación de las medidas
L01181400	<b>Ayuntamiento de Motril</b> - Entidades Locales	R09.00.00 - Implementación de las medidas
L01290568	<b>Ayuntamiento de Gaucín</b> - Entidades Locales	R09.00.00 - Implementación de las medidas

Código DIR3	Autoridad Competente	Responsabilidad
L01290672	<b>Ayuntamiento de Málaga</b> - Entidades Locales	R09.00.00 - Implementación de las medidas
L01290691	<b>Ayuntamiento de Marbella</b> - Entidades Locales	R09.00.00 - Implementación de las medidas
L02000004	<b>Diputación Provincial de Almería</b> - Entidades Locales	R09.00.00 - Implementación de las medidas
L02000018	<b>Diputación Provincial de Granada</b> - Entidades Locales	R09.00.00 - Implementación de las medidas
L05180016	<b>Mancomunidad de Municipios de la Costa Tropical de Granada</b> - Entidades Locales	R09.00.00 - Implementación de las medidas
L05290002	<b>Mancomunidad de Municipios de la Costa del Sol</b> -Axarquía - Entidades Locales	R09.00.00 - Implementación de las medidas
A01019915	<b>Comunidad Regantes Nuestra Señora del Martirio</b> - Comunidades Autónomas > Junta de Andalucía > Consejería de Agricultura, Pesca, Agua y Desarrollo Rural > Viceconsejería (Agricultura, Pesca, Agua y Desarrollo Rural) > Secretaría General del Agua > D. G. de Recursos Hídricos	R09.00.00 - Implementación de las medidas
A01031394	<b>Junta Central de Usuarios del Acuífero del Poniente Almeriense (JCUAPA)</b> - Comunidades Autónomas > Junta de Andalucía > Consejería de Agricultura, Pesca, Agua y Desarrollo Rural > Viceconsejería (Agricultura, Pesca, Agua y Desarrollo Rural) > Secretaría General del Agua > D. G. de Recursos Hídricos	R09.00.00 - Implementación de las medidas

## 2.10. PARTICIPACIÓN PÚBLICA

Código DIR3	Autoridad Competente	Responsabilidad
A01025810	<b>Secretaría General del Agua</b> - Comunidades Autónomas > Junta de Andalucía > Consejería de Agricultura, Pesca, Agua y Desarrollo Rural > Viceconsejería (Agricultura, Pesca, Agua y Desarrollo Rural)	R10.00.00 - Participación Pública

## 2.11. CUMPLIMIENTO DE LA NORMATIVA (VIGILANCIA, POLICÍA Y SANCIÓN)

Código DIR3	Autoridad Competente	Responsabilidad
A01025809	<b>D. G. de Recursos Hídricos</b> - Comunidades Autónomas > Junta de Andalucía > Consejería de Agricultura, Pesca, Agua y Desarrollo Rural > Viceconsejería (Agricultura, Pesca, Agua y Desarrollo Rural) > Secretaría General del Agua	R11.00.01 - Cumplimiento de la normativa (vigilancia, policía y sanción) del dominio público hidráulico

Código DIR3	Autoridad Competente	Responsabilidad
A01025813	<b>D. G. de Sostenibilidad Ambiental y Economía Circular</b> - Comunidades Autónomas > Junta de Andalucía > Consejería de Sostenibilidad y Medio Ambiente > Viceconsejería (Sostenibilidad y Medio Ambiente) > Secretaría General de Medio Ambiente y Cambio Climático	R11.00.02 - Cumplimiento de la normativa (vigilancia, policía y sanción) del dominio público marítimo-terrestre
E04795206	<b>Dirección General de la Costa y el Mar</b> - Administración del Estado > Ministerio para la Transición Ecológica y el Reto Demográfico > Secretaría de Estado de Medio Ambiente	R11.00.02 - Cumplimiento de la normativa (vigilancia, policía y sanción) del dominio público marítimo-terrestre
EA0001297	<b>Autoridad Portuaria de Almería</b> - Administración del Estado > Ministerio de Transportes y Movilidad Sostenible > Secretaría de Estado de Transportes y Movilidad Sostenible > Puertos del Estado	R11.00.03 - Cumplimiento de la normativa (vigilancia, policía y sanción) del dominio público portuario
EA0001299	<b>Autoridad Portuaria de la Bahía de Algeciras</b> - Administración del Estado > Ministerio de Transportes y Movilidad Sostenible > Secretaría de Estado de Transportes y Movilidad Sostenible > Puertos del Estado	R11.00.03 - Cumplimiento de la normativa (vigilancia, policía y sanción) del dominio público portuario
EA0001312	<b>Autoridad Portuaria de Málaga</b> - Administración del Estado > Ministerio de Transportes y Movilidad Sostenible > Secretaría de Estado de Transportes y Movilidad Sostenible > Puertos del Estado	R11.00.03 - Cumplimiento de la normativa (vigilancia, policía y sanción) del dominio público portuario
EA0001315	<b>Autoridad Portuaria de Motril</b> - Administración del Estado > Ministerio de Transportes y Movilidad Sostenible > Secretaría de Estado de Transportes y Movilidad Sostenible > Puertos del Estado	R11.00.03 - Cumplimiento de la normativa (vigilancia, policía y sanción) del dominio público portuario

## 2.12. COORDINACIÓN DE LA IMPLEMENTACIÓN

Código DIR3	Autoridad Competente	Responsabilidad
A01025810	<b>Secretaría General del Agua</b> - Comunidades Autónomas > Junta de Andalucía > Consejería de Agricultura, Pesca, Agua y Desarrollo Rural > Viceconsejería (Agricultura, Pesca, Agua y Desarrollo Rural)	R12.00.01 - Coordinación en la demarcación hidrográfica R12.00.02 - Coordinación en la Comunidad Autónoma
E04595806	<b>Dirección General del Agua</b> - Administración del Estado > Ministerio para la Transición Ecológica y el Reto Demográfico > Secretaría de Estado de Medio Ambiente	R12.00.04 - Coordinación en el ámbito del departamento ministerial
I00001108	<b>Federación Andaluza de Municipios y Provincias</b> - Institucionales	R12.00.03 - Coordinación Entidades locales

### 2.13. REPORTING A LA COMISIÓN EUROPEA (DMA)

Código DIR3	Autoridad Competente	Responsabilidad
A01025810	<b>Secretaría General del Agua</b> - Comunidades Autónomas > Junta de Andalucía > Consejería de Agricultura, Pesca, Agua y Desarrollo Rural > Viceconsejería (Agricultura, Pesca, Agua y Desarrollo Rural)	R13.00.02 - Envío a la DG del Agua del Ministerio
E04595806	<b>Dirección General del Agua</b> - Administración del Estado > Ministerio para la Transición Ecológica y el Reto Demográfico > Secretaría de Estado de Medio Ambiente	R13.00.03 Carga en REPORTNET-WISE R13.00.05 - Traslado oficial a la Comisión Europea (CE)
E05068001	<b>Ministerio para la Transición Ecológica y el Reto Demográfico</b> - Administración del Estado	R13.00.04 - Traslado al Ministerio de Asuntos Exteriores, Unión Europea y Cooperación
E05002902	<b>Dirección General de Integración y Coordinación de Asuntos Generales de la Unión Europea</b> - Administración del Estado > Ministerio de Asuntos Exteriores, Unión Europea y Cooperación > Secretaría de Estado para la Unión Europea > Secretaría General para la Unión Europea	R13.00.05 - Traslado oficial a la Comisión Europea (CE)

### 2.14. REGISTRO DE ZONAS PROTEGIDAS

Código DIR3	Autoridad Competente	Responsabilidad
A01025810	<b>Secretaría General del Agua</b> - Comunidades Autónomas > Junta de Andalucía > Consejería de Agricultura, Pesca, Agua y Desarrollo Rural > Viceconsejería (Agricultura, Pesca, Agua y Desarrollo Rural)	R14.00.00 - Registro de Zonas Protegidas R14.01.02 - Inclusión de zonas protegidas de captación de agua para abastecimiento en los planes hidrológicos R14.02.05 - Inclusión de ZZPP de protección de especies acuáticas económicamente significativas (peces) en los planes hidrológicos R14.03.02 - Inclusión de ZZPP de protección de especies acuáticas económicamente significativas (moluscos) en los planes hidrológicos R14.04.02 - Elaboración de listado provisional de Zonas de Baño

Código DIR3	Autoridad Competente	Responsabilidad
		R14.04.04 - Mantenimiento del registro de Zonas de Baños (Consulta de NAYADE)
		R14.04.06 - Inclusión de zonas protegidas de Zonas de Baño en los planes hidrológicos
		R14.05.03 - Inclusión de zonas protegidas de Zonas Vulnerables en los planes hidrológicos
		R14.06.03 - Inclusión de zonas protegidas de Zonas Sensibles en los planes hidrológicos
		R14.07.07 - Inclusión de zonas protegidas de RN2000 en los planes hidrológicos
		R14.08.04 - Inclusión de zonas protegidas de perímetros de protección de aguas minerales y termales en los planes hidrológicos
		R14.09.04 - Inclusión de zonas protegidas de reservas hidrológicas en los planes hidrológicos
		R14.10.02 - Inclusión de otras zonas protegidas en los planes hidrológicos
		R14.11.03 - Inclusión de zonas protegidas del IEZH en los planes hidrológicos
		R14.12.01 - Inclusión de Humedales Ramsar en los planes hidrológicos
A01025809	<b>D. G. de Recursos Hídricos</b> - Comunidades Autónomas > Junta de Andalucía > Consejería de Agricultura, Pesca, Agua y Desarrollo Rural > Viceconsejería (Agricultura, Pesca, Agua y Desarrollo Rural) > Secretaría General del Agua	R14.01.01 - Delimitación de perímetros de protección para Zonas de captación de agua para abastecimiento
		R14.05.01 - Designación y revisión de Zonas Vulnerables
		R14.06.01 - Designación y revisión de Zonas Sensibles
		R14.08.03 - Informe de procedimiento de concesión de la licencia administrativa para el aprovechamiento



Código DIR3	Autoridad Competente	Responsabilidad
A01004495	<b>D. G. de Pesca, Acuicultura y Economía Azul</b> - Comunidades Autónomas > Junta de Andalucía > Consejería de Agricultura, Pesca, Agua y Desarrollo Rural > Viceconsejería (Agricultura, Pesca, Agua y Desarrollo Rural)	R14.02.02 - Designación de Instalaciones de Acuicultura
		R14.02.04 - Designación de otros lugares protegidos de especies piscícolas
		R14.03.01 - Zonas de protección de especies acuáticas económicamente significativas (moluscos)
A01025805	<b>D. G. de la Producción Agrícola y Ganadera</b> - Comunidades Autónomas > Junta de Andalucía > Consejería de Agricultura, Pesca, Agua y Desarrollo Rural > Viceconsejería (Agricultura, Pesca, Agua y Desarrollo Rural) > Secretaría General de Agricultura, Ganadería y Alimentación	R14.05.01 - Designación y revisión de Zonas Vulnerables
A01025811	<b>D. G. de Política Forestal y Biodiversidad</b> - Comunidades Autónomas > Junta de Andalucía > Consejería de Sostenibilidad y Medio Ambiente > Viceconsejería (Sostenibilidad y Medio Ambiente) > Secretaría General de Medio Ambiente y Cambio Climático	R14.02.03 - Designación de cotos de pesca
		R14.02.04 - Designación de otros lugares protegidos de especies piscícolas
A01041533	<b>D. G. de Espacios Naturales Protegidos</b> - Comunidades Autónomas > Junta de Andalucía > Consejería de Sostenibilidad y Medio Ambiente > Viceconsejería (Sostenibilidad y Medio Ambiente) > Secretaría General de Medio Ambiente y Cambio Climático	R14.07.01 - Propuesta y/o declaración de lugares ZEC (hábitats)
		R14.07.02 - Gestión y conservación de lugares ZEC (hábitats)
		R14.07.03 - Propuesta y/o declaración de lugares ZEPA (aves)
		R14.07.04 - Gestión y conservación de lugares ZEPA (aves)
		R14.11.01 - Propuesta de inclusión de Zona Húmeda en el Inventario Español de Zonas Húmedas (IEZH)
A01014174	<b>Dirección General de Salud Pública y Ordenación Farmacéutica</b> - Comunidades Autónomas > Junta de Andalucía > Consejería de Salud y Consumo > Viceconsejería (Salud y Consumo) > Secretaría General de Salud Pública e I+D+i en Salud	R14.04.01 - Informe previo del listado provisional de Zonas de Baño
A01025643	<b>Consejería de Salud y Consumo</b> - Comunidades Autónomas > Junta de Andalucía	R14.04.03 - Incorporación información mínima del censo de Zonas de Aguas de Baño (NAYADE)
A01034550	<b>Secretaría General de Industria y Minas</b> - Comunidades Autónomas > Junta de Andalucía > Consejería de Industria,	R14.08.01 - Declaración de la condición mineral del agua



Código DIR3	Autoridad Competente	Responsabilidad
	Energía y Minas > Viceconsejería (Industria, Energía y Minas)	R14.08.02 - Concesión de la licencia administrativa de aprovechamiento (delimitación perímetro de protección, cantidad y uso del recurso)
A01002820	<b>Junta de Andalucía</b> - Comunidades Autónomas	R14.09.02 - Declaración de reservas hidrológicas en cuencas intracomunitarias
E05077401	<b>Dirección General de Biodiversidad, Bosques y Desertificación</b> - Administración del Estado > Ministerio para la Transición Ecológica y el Reto Demográfico > Secretaría de Estado de Medio Ambiente	R14.11.02 - Elaboración y mantenimiento actualizado del Inventario Español de Zonas Húmedas (IEZH)
		R14.12.00 - Humedales de Importancia Internacional (Convenio Ramsar)
E04795206	<b>Dirección General de la Costa y el Mar</b> - Administración del Estado > Ministerio para la Transición Ecológica y el Reto Demográfico > Secretaría de Estado de Medio Ambiente	R14.07.01 - Propuesta y/o declaración de lugares ZEC (hábitats)
		R14.07.02 - Gestión y conservación de lugares ZEC (hábitats)
		R14.07.03 - Propuesta y/o declaración de lugares ZEPA (aves)
		R14.07.04 - Gestión y conservación de lugares ZEPA (aves)
E05068601	<b>Secretaría de Estado de Medio Ambiente</b> - Administración del Estado > Ministerio para la Transición Ecológica y el Reto Demográfico	R14.05.02 - Comunicación a la Comisión Europea de las Zonas Vulnerables designadas
		R14.06.02 - Comunicación a la Comisión Europea de las Zonas Sensibles
E05068001	<b>Ministerio para la Transición Ecológica y el Reto Demográfico</b> - Administración del Estado	R14.07.05 - Envío de lugares ZEC a la Comisión Europea para su aprobación como LIC
		R14.07.06 - Envío de lugares ZEPA a la Comisión Europea
		R14.09.03 - Mantenimiento actualizado del Catálogo Nacional de Reservas Hidrológicas
		R14.11.02 - Elaboración y mantenimiento actualizado del Inventario Español de Zonas Húmedas (IEZH)



Código DIR3	Autoridad Competente	Responsabilidad
E05174301	<b>Dirección General de Salud Pública y Equidad en Salud</b> - Administración del Estado > Ministerio de Sanidad > Secretaría de Estado de Sanidad	R14.04.05 - Comunicación a la Comisión Europea del censo anual de Zonas de Baño



### 3. FICHAS DE LAS AUTORIDADES COMPETENTES

#### 3.1. JUNTA DE ANDALUCÍA


<b>Autoridad competente:</b>	<b>Secretaría General del Agua</b>	<b>DIR3:</b>	A01025810
<b>Dirección:</b>	Avenida de Grecia, s/n. 41020. Sevilla		
<b>Unidad principal:</b>	Comunidades Autónomas		
<b>Unidad superior jerárquica:</b>	Viceconsejería (Agricultura, Pesca, Agua y Desarrollo Rural)		

ROL		RESPONSABILIDAD	
Código asignado	Descripción	Código asignado	Descripción
R01	Análisis de presiones e impactos (IMPRESS)	R01.01.00	Estudio de presiones e impactos (integración de datos y evaluación)
R02	Análisis económico	R02.01.00	Estudio análisis económico y de recuperación de costes
R02	Análisis económico	R02.02.01	Recauda Canon concesional hidroeléctrico
R02	Análisis económico	R02.02.02	Recauda Canon de Control de Vertidos
R02	Análisis económico	R02.02.07	Recauda Canon de Regulación
R02	Análisis económico	R02.02.09	Recauda Canon de Vertido
R02	Análisis económico	R02.02.12	Recauda Canon utilización de bienes DPH: aprovechamiento, uso y ocupación de bienes del dominio público hidráulico
R02	Análisis económico	R02.04.07	Recauda Tarifa de Utilización del Agua
R07	Preparación del plan hidrológico de la demarcación	R07.00.00	Preparación del plan hidrológico de la demarcación
R08	Preparación del Programa de Medidas	R08.00.00	Preparación del Programa de Medidas
R08	Preparación del Programa de Medidas	R08.00.01	Elaboración previa de medidas
R08	Preparación del Programa de Medidas	R08.00.02	Coordinación e integración en los planes hidrológicos
R08	Preparación del Programa de Medidas	R08.00.03	Expresión de conformidad, impulso de adopción y seguimiento
R09	Implementación de las medidas	R09.00.00	Implementación de las medidas
R10	Participación Pública	R10.00.00	Participación Pública
R12	Coordinación de la implementación	R12.00.01	Coordinación en la demarcación hidrográfica
R12	Coordinación de la implementación	R12.00.02	Coordinación en la Comunidad Autónoma
R13	Reporting a la Comisión Europea (DMA)	R13.00.02	Envío a la DG del Agua del Ministerio

ROL		RESPONSABILIDAD	
Código asignado	Descripción	Código asignado	Descripción
R14	Registro de Zonas Protegidas	R14.00.00	Registro de Zonas Protegidas
R14	Registro de Zonas Protegidas	R14.01.02	Inclusión de zonas protegidas de captación de agua para abastecimiento en los planes hidrológicos
R14	Registro de Zonas Protegidas	R14.02.05	Inclusión de ZZPP de protección de especies acuáticas económicamente significativas (peces) en los planes hidrológicos
R14	Registro de Zonas Protegidas	R14.03.02	Inclusión de ZZPP de protección de especies acuáticas económicamente significativas (moluscos) en los planes hidrológicos
R14	Registro de Zonas Protegidas	R14.04.02	Elaboración de listado provisional de Zonas de Baño
R14	Registro de Zonas Protegidas	R14.04.04	Mantenimiento del registro de Zonas de Baños (Consulta de NAYADE)
R14	Registro de Zonas Protegidas	R14.04.06	Inclusión de zonas protegidas de Zonas de Baño en los planes hidrológicos
R14	Registro de Zonas Protegidas	R14.05.03	Inclusión de zonas protegidas de Zonas Vulnerables en los planes hidrológicos
R14	Registro de Zonas Protegidas	R14.06.03	Inclusión de zonas protegidas de Zonas Sensibles en los planes hidrológicos
R14	Registro de Zonas Protegidas	R14.07.07	Inclusión de zonas protegidas de RN2000 en los planes hidrológicos
R14	Registro de Zonas Protegidas	R14.08.04	Inclusión de zonas protegidas de perímetros de protección de aguas minerales y termales en los planes hidrológicos
R14	Registro de Zonas Protegidas	R14.09.04	Inclusión de zonas protegidas de reservas hidrológicas en los planes hidrológicos
R14	Registro de Zonas Protegidas	R14.10.02	Inclusión de otras zonas protegidas en los planes hidrológicos
R14	Registro de Zonas Protegidas	R14.11.03	Inclusión de zonas protegidas del IEZH en los planes hidrológicos
R14	Registro de Zonas Protegidas	R14.12.01	Inclusión de Humedales Ramsar en los planes hidrológicos

Alcance de la participación	Fechas más relevantes previstas para la participación					
Aportación de información sobre las medidas para la elaboración de los informes de seguimiento anuales y el Informe Intermedio del grado de Aplicación del Programa de Medidas a remitir a la Comisión Europea.	<b>IS 2023:</b> abr-ago 2024	<b>I.Int PdM:</b> sep-oct 2024	<b>IS 2024:</b> abr-ago 2025	<b>IS 2025:</b> abr-ago 2026	<b>IS 2026:</b> abr-ago 2027	<b>IS 2027:</b> abr-ago 2028
Propuesta de las medidas a desarrollar para el ciclo 2028-2033 según la competencia de cada administración y los objetivos de la planificación hidrológica.	<b>EpTI:</b> abr-2025/ may-2026			<b>Borrador pPH:</b> abr-2026/abr-2027		

**NOTA:** DI [Documentos Iniciales], EpTI [Esquema provisional de Temas Importantes], pPH [Proyecto de Plan Hidrológico], IS [Informe de Seguimiento], PdM [Programa de Medidas], I.Int [Informe Intermedio]



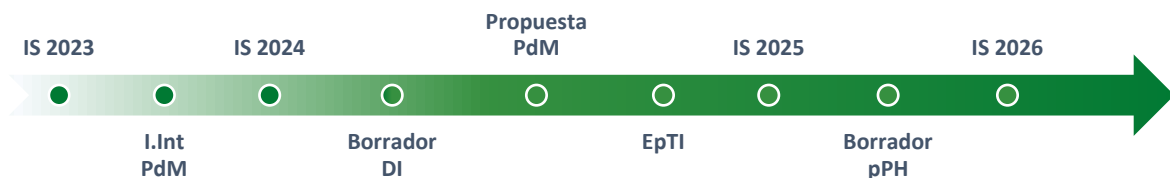
<b>Autoridad competente:</b>	<b>D. G. de Recursos Hídricos</b>	<b>DIR3:</b>	A01025809
<b>Dirección:</b>	Avenida de Grecia, s/n. 41020. Sevilla		
<b>Unidad principal:</b>	Secretaría General del Agua		
<b>Unidad superior jerárquica:</b>	Comunidades Autónomas		

ROL		RESPONSABILIDAD	
Código asignado	Descripción	Código asignado	Descripción
R01	Análisis de presiones e impactos (IMPRESS)	R01.02.03	Vertidos de aguas residuales a DPMT
R01	Análisis de presiones e impactos (IMPRESS)	R01.02.04	Vertidos de aguas residuales a DPH
R01	Análisis de presiones e impactos (IMPRESS)	R01.04.00	Control de extracciones
R01	Análisis de presiones e impactos (IMPRESS)	R01.05.01	Inventario de alteraciones hidromorfológicas en DPH
R01	Análisis de presiones e impactos (IMPRESS)	R01.05.02	Inventario de alteraciones hidromorfológicas en DPMT y DP portuario
R01	Análisis de presiones e impactos (IMPRESS)	R01.08.00	Recarga de acuíferos
R01	Análisis de presiones e impactos (IMPRESS)	R01.10.01	Alteración de nivel o volumen de acuíferos
R03	Control de aguas superficiales	R03.00.01	Control de aguas continentales
R03	Control de aguas superficiales	R03.00.02	Control de aguas costeras y de transición
R03	Control de aguas superficiales	R03.00.04	Control de aguas superficiales de consumo humano
R04	Control de aguas subterráneas	R04.00.00	Control de aguas subterráneas
R04	Control de aguas subterráneas	R04.00.01	Control cuantitativo y/o químico
R04	Control de aguas subterráneas	R04.00.02	Control de aguas subterráneas de consumo humano
R05	Valoración del estado de las aguas superficiales	R05.00.01	Valoración en aguas continentales
R05	Valoración del estado de las aguas superficiales	R05.00.02	Valoración en aguas costeras y de transición
R06	valoración del estado de las aguas subterráneas	R06.00.00	Valoración del estado de las aguas subterráneas
R06	valoración del estado de las aguas subterráneas	R06.00.01	Valoración de estado cuantitativo y/o químico
R09	Implementación de las medidas	R09.00.00	Implementación de las medidas
R11	Cumplimiento de la normativa (vigilancia, policía y sanción)	R11.00.01	Cumplimiento de la normativa (vigilancia, policía y sanción) del dominio público hidráulico

ROL		RESPONSABILIDAD	
Código asignado	Descripción	Código asignado	Descripción
R14	Registro de Zonas Protegidas	R14.01.01	Delimitación de perímetros de protección para Zonas de captación de agua para abastecimiento
R14	Registro de Zonas Protegidas	R14.05.01	Designación y revisión de Zonas Vulnerables
R14	Registro de Zonas Protegidas	R14.06.01	Designación y revisión de Zonas Sensibles
R14	Registro de Zonas Protegidas	R14.08.03	Informe de procedimiento de concesión de la licencia administrativa para el aprovechamiento

Alcance de la participación	Fechas más relevantes previstas para la participación					
Presentación de propuestas, observaciones y sugerencias en las diferentes etapas de consulta pública de los Documentos Iniciales, el Esquema preliminar de Temas Importantes y el borrador del Plan Hidrológico.	<b>Borrador DI:</b> feb-ago/2025		<b>EpTI:</b> nov-2025/may-2026		<b>Borrador pPH:</b> oct-2026/abr-2027	
Aportación de información sobre las medidas para la elaboración de los informes de seguimiento anuales y el Informe Intermedio del grado de Aplicación del Programa de Medidas a remitir a la Comisión Europea.	<b>IS 2023:</b> abr-ago 2024	<b>I.Int PdM:</b> sep-oct 2024	<b>IS 2024:</b> abr-ago 2025	<b>IS 2025:</b> abr-ago 2026	<b>IS 2026:</b> abr-ago 2027	<b>IS 2027:</b> abr-ago 2028
Propuesta de las medidas a desarrollar para el ciclo 2028-2033 según la competencia de cada administración y los objetivos de la planificación hidrológica.	<b>EpTI:</b> abr-2025/ may-2026			<b>Borrador pPH:</b> abr-2026/abr-2027		

**NOTA:** DI [Documentos Iniciales], EpTI [Esquema provisional de Temas Importantes], pPH [Proyecto de Plan Hidrológico], IS [Informe de Seguimiento], PdM [Programa de Medidas], I.Int [Informe Intermedio]

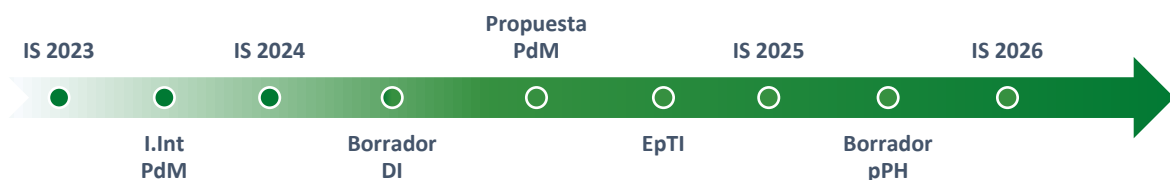


<b>Autoridad competente:</b>	<b>D. G. de Infraestructuras del Agua</b>	<b>DIR3:</b>	A01025812
<b>Dirección:</b>	Avenida de Grecia, s/n. 41020. Sevilla		
<b>Unidad principal:</b>	Secretaría General del Agua		
<b>Unidad superior jerárquica:</b>	Comunidades Autónomas		

ROL		RESPONSABILIDAD	
Código asignado	Descripción	Código asignado	Descripción
R08	Preparación del programa de medidas	R08.00.03	Expresión de conformidad, impulso de adopción y seguimiento
R09	Implementación de las medidas	R09.00.00	Implementación de las medidas

Alcance de la participación	Fechas más relevantes previstas para la participación					
Presentación de propuestas, observaciones y sugerencias en las diferentes etapas de consulta pública de los Documentos Iniciales, el Esquema preliminar de Temas Importantes y el borrador del Plan Hidrológico.	<b>Borrador DI:</b> feb-ago/2025		<b>EpTI:</b> nov-2025/may-2026		<b>Borrador pPH:</b> oct-2026/abr-2027	
Aportación de información sobre las medidas para la elaboración de los informes de seguimiento anuales y el Informe Intermedio del grado de Aplicación del Programa de Medidas a remitir a la Comisión Europea.	<b>IS 2023:</b> abr-ago 2024	<b>I.Int PdM:</b> sep-oct 2024	<b>IS 2024:</b> abr-ago 2025	<b>IS 2025:</b> abr-ago 2026	<b>IS 2026:</b> abr-ago 2027	<b>IS 2027:</b> abr-ago 2028
Propuesta de las medidas a desarrollar para el ciclo 2028-2033 según la competencia de cada administración y los objetivos de la planificación hidrológica.	<b>EpTI:</b> abr-2025/ may-2026			<b>Borrador pPH:</b> abr-2026/abr-2027		

**NOTA:** DI [Documentos Iniciales], EpTI [Esquema provisional de Temas Importantes], pPH [Proyecto de Plan Hidrológico], IS [Informe de Seguimiento], PdM [Programa de Medidas], I.Int [Informe Intermedio]

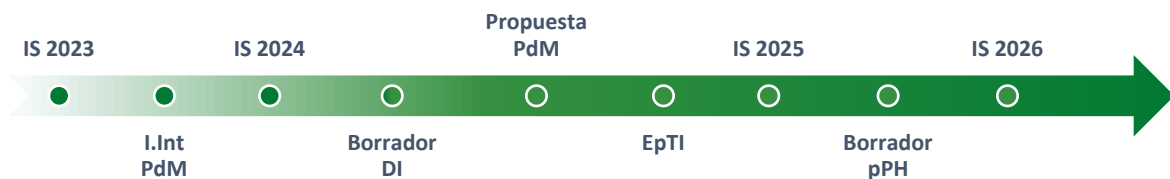


<b>Autoridad competente:</b>	<b>Secretaría General de Agricultura, Ganadería y Alimentación</b>	<b>DIR3:</b>	A01025802
Dirección:	Calle Tabladilla, s/n. 41013. Sevilla		
Unidad principal:	Comunidades Autónomas		
Unidad superior jerárquica:	Viceconsejería (Agricultura, Pesca, Agua y Desarrollo Rural)		

ROL		RESPONSABILIDAD	
Código asignado	Descripción	Código asignado	Descripción
R01	Análisis de presiones e impactos (IMPRESS)	R01.11.01	Censo agrario

Alcance de la participación	Fechas más relevantes previstas para la participación		
Presentación de propuestas, observaciones y sugerencias en las diferentes etapas de consulta pública de los Documentos Iniciales, el Esquema preliminar de Temas Importantes y el borrador del Plan Hidrológico.	<b>Borrador DI:</b> feb-ago/2025	<b>EpTI:</b> nov-2025/may-2026	<b>Borrador pPH:</b> oct-2026/abr-2027
Propuesta de las medidas a desarrollar para el ciclo 2028-2033 según la competencia de cada administración y los objetivos de la planificación hidrológica.	<b>EpTI:</b> abr-2025/ may-2026		<b>Borrador pPH:</b> abr-2026/abr-2027

**NOTA:** DI [Documentos Iniciales], EpTI [Esquema provisional de Temas Importantes], pPH [Proyecto de Plan Hidrológico], IS [Informe de Seguimiento], PdM [Programa de Medidas], I.Int [Informe Intermedio]

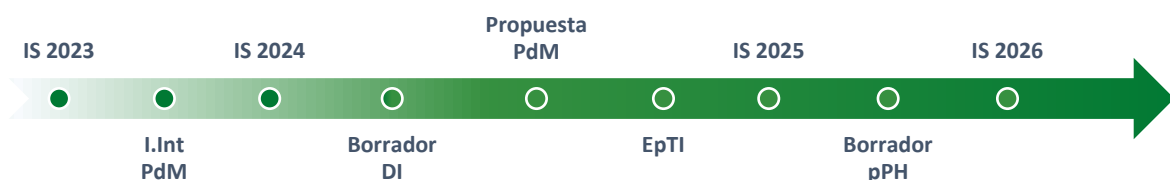


<b>Autoridad competente:</b>	<b>D. G. de Pesca, Acuicultura y Economía Azul</b>	<b>DIR3:</b>	A01004495
Dirección:	Calle Tabladilla, s/n. 41013. Sevilla		
Unidad principal:	Comunidades Autónomas		
Unidad superior jerárquica:	Viceconsejería (Agricultura, Pesca, Agua y Desarrollo Rural)		

ROL		RESPONSABILIDAD	
Código asignado	Descripción	Código asignado	Descripción
R01	Análisis de presiones e impactos (IMPRESS)	R01.03.05	Instalaciones acuicultura marina
R03	Control de la contaminación originada por fuentes difusas	R03.00.08	Control de zonas protegidas (moluscos)
R14	Registro de Zonas Protegidas	R14.02.02	Designación de Instalaciones de Acuicultura
R14	Registro de Zonas Protegidas	R14.03.01	Zonas de protección de especies acuáticas económicamente significativas (moluscos)

Alcance de la participación	Fechas más relevantes previstas para la participación		
Presentación de propuestas, observaciones y sugerencias en las diferentes etapas de consulta pública de los Documentos Iniciales, el Esquema preliminar de Temas Importantes y el borrador del Plan Hidrológico.	<b>Borrador DI:</b> feb-ago/2025	<b>EpTI:</b> nov-2025/may-2026	<b>Borrador pPH:</b> oct-2026/abr-2027
Propuesta de las medidas a desarrollar para el ciclo 2028-2033 según la competencia de cada administración y los objetivos de la planificación hidrológica.	<b>EpTI:</b> abr-2025/ may-2026		<b>Borrador pPH:</b> abr-2026/abr-2027

**NOTA:** DI [Documentos Iniciales], EpTI [Esquema provisional de Temas Importantes], pPH [Proyecto de Plan Hidrológico], IS [Informe de Seguimiento], PdM [Programa de Medidas], I.Int [Informe Intermedio]



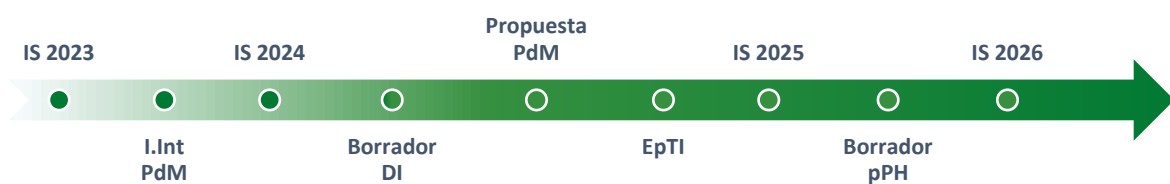


<b>Autoridad competente:</b>	<b>D. G. de la Producción Agrícola y Ganadera</b>	<b>DIR3:</b>	A01025805
Dirección:	Calle Tabladilla, s/n. 41013. Sevilla		
Unidad principal:	Comunidades Autónomas		
Unidad superior jerárquica:	Secretaría General de Agricultura, Ganadería y Alimentación		

ROL		RESPONSABILIDAD	
Código asignado	Descripción	Código asignado	Descripción
R01	Análisis de presiones e impactos (IMPRESS)	R01.03.07	Uso sostenible de productos fitosanitarios
R01	Análisis de presiones e impactos (IMPRESS)	R01.11.03	REAGA
R09	Implementación de las medidas	R09.00.00	Implementación de las medidas
R14	Registro de Zonas Protegidas	R14.05.01	Designación y revisión de Zonas Vulnerables

Alcance de la participación	Fechas más relevantes previstas para la participación					
Presentación de propuestas, observaciones y sugerencias en las diferentes etapas de consulta pública de los Documentos Iniciales, el Esquema preliminar de Temas Importantes y el borrador del Plan Hidrológico.	<b>Borrador DI:</b> feb-ago/2025		<b>EpTI:</b> nov-2025/may-2026		<b>Borrador pPH:</b> oct-2026/abr-2027	
Aportación de información sobre las medidas para la elaboración de los informes de seguimiento anuales y el Informe Intermedio del grado de Aplicación del Programa de Medidas a remitir a la Comisión Europea.	<b>IS 2023:</b> abr-ago 2024	<b>I.Int PdM:</b> sep-oct 2024	<b>IS 2024:</b> abr-ago 2025	<b>IS 2025:</b> abr-ago 2026	<b>IS 2026:</b> abr-ago 2027	<b>IS 2027:</b> abr-ago 2028
Propuesta de las medidas a desarrollar para el ciclo 2028-2033 según la competencia de cada administración y los objetivos de la planificación hidrológica.	<b>EpTI:</b> abr-2025/ may-2026			<b>Borrador pPH:</b> abr-2026/abr-2027		

**NOTA:** DI [Documentos Iniciales], EpTI [Esquema provisional de Temas Importantes], pPH [Proyecto de Plan Hidrológico], IS [Informe de Seguimiento], PdM [Programa de Medidas], I.Int [Informe Intermedio]

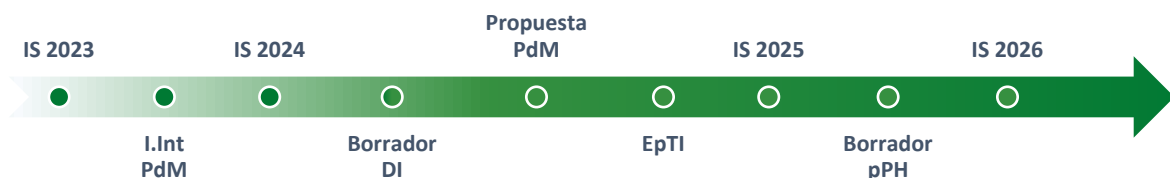


<b>Autoridad competente:</b>	<b>D. G. de Ayudas Directas y de Mercados</b>	<b>DIR3:</b>	A01025807
Dirección:	Calle Tabladilla, s/n. 41013. Sevilla		
Unidad principal:	Comunidades Autónomas		
Unidad superior jerárquica:	Secretaría General de Fondos Agrarios y Desarrollo Rural		

ROL		RESPONSABILIDAD	
Código asignado	Descripción	Código asignado	Descripción
R01	Análisis de presiones e impactos (IMPRESS)	R01.12.01	SIGPAC
R09	Implementación de las medidas	R09.00.00	Implementación de las medidas

Alcance de la participación	Fechas más relevantes previstas para la participación					
Presentación de propuestas, observaciones y sugerencias en las diferentes etapas de consulta pública de los Documentos Iniciales, el Esquema preliminar de Temas Importantes y el borrador del Plan Hidrológico.	<b>Borrador DI:</b> feb-ago/2025		<b>EpTI:</b> nov-2025/may-2026		<b>Borrador pPH:</b> oct-2026/abr-2027	
Aportación de información sobre las medidas para la elaboración de los informes de seguimiento anuales y el Informe Intermedio del grado de Aplicación del Programa de Medidas a remitir a la Comisión Europea.	<b>IS 2023:</b> abr-ago 2024	<b>I.Int PdM:</b> sep-oct 2024	<b>IS 2024:</b> abr-ago 2025	<b>IS 2025:</b> abr-ago 2026	<b>IS 2026:</b> abr-ago 2027	<b>IS 2027:</b> abr-ago 2028
Propuesta de las medidas a desarrollar para el ciclo 2028-2033 según la competencia de cada administración y los objetivos de la planificación hidrológica.	<b>EpTI:</b> abr-2025/ may-2026			<b>Borrador pPH:</b> abr-2026/abr-2027		

**NOTA:** DI [Documentos Iniciales], EpTI [Esquema provisional de Temas Importantes], pPH [Proyecto de Plan Hidrológico], IS [Informe de Seguimiento], PdM [Programa de Medidas], I.Int [Informe Intermedio]

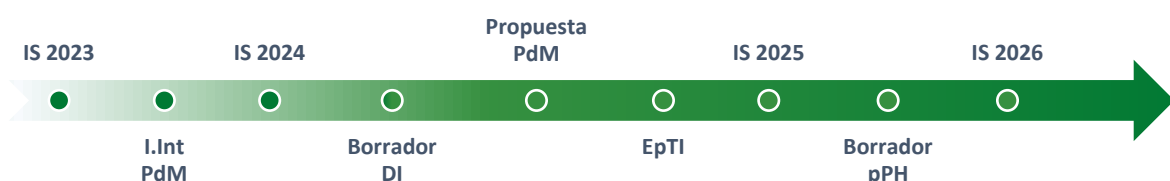


<b>Autoridad competente:</b>	<b>D. G. de Política Forestal y Biodiversidad</b>	<b>DIR3:</b>	A01025811
<b>Dirección:</b>	Avenida Manuel Siurot, N° 50. 41071. Sevilla		
<b>Unidad principal:</b>	Secretaría General de Medio Ambiente y Cambio Climático		
<b>Unidad superior jerárquica:</b>	Comunidades Autónomas		

ROL		RESPONSABILIDAD	
Código asignado	Descripción	Código asignado	Descripción
R01	Análisis de presiones e impactos (IMPRESS)	R01.06.03	Cotos de pesca
R01	Análisis de presiones e impactos (IMPRESS)	R01.09.02	Seguimiento y control de especies alóctonas
R09	Implementación de las medidas	R09.00.00	Implementación de las medidas
R14	Registro de Zonas Protegidas	R14.02.03	Designación de cotos de pesca
R14	Registro de Zonas Protegidas	R14.02.04	Designación de otros lugares protegidos de especies piscícolas

Alcance de la participación	Fechas más relevantes previstas para la participación					
Presentación de propuestas, observaciones y sugerencias en las diferentes etapas de consulta pública de los Documentos Iniciales, el Esquema preliminar de Temas Importantes y el borrador del Plan Hidrológico.	<b>Borrador DI:</b> feb-ago/2025		<b>EpTI:</b> nov-2025/may-2026		<b>Borrador pPH:</b> oct-2026/abr-2027	
Aportación de información sobre las medidas para la elaboración de los informes de seguimiento anuales y el Informe Intermedio del grado de Aplicación del Programa de Medidas a remitir a la Comisión Europea.	<b>IS 2023:</b> abr-ago 2024	<b>I.Int PdM:</b> sep-oct 2024	<b>IS 2024:</b> abr-ago 2025	<b>IS 2025:</b> abr-ago 2026	<b>IS 2026:</b> abr-ago 2027	<b>IS 2027:</b> abr-ago 2028
Propuesta de las medidas a desarrollar para el ciclo 2028-2033 según la competencia de cada administración y los objetivos de la planificación hidrológica.	<b>EpTI:</b> abr-2025/ may-2026			<b>Borrador pPH:</b> abr-2026/abr-2027		

**NOTA:** DI [Documentos Iniciales], EpTI [Esquema provisional de Temas Importantes], pPH [Proyecto de Plan Hidrológico], IS [Informe de Seguimiento], PdM [Programa de Medidas], I.Int [Informe Intermedio]



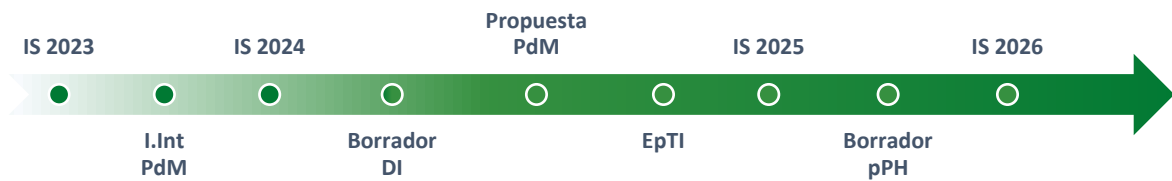
<b>Autoridad competente:</b>	<b>D. G. de Sostenibilidad Ambiental y Economía Circular</b>	<b>DIR3:</b>	A01025813
<b>Dirección:</b>	Avenida Manuel Siurot, N° 50. 41071. Sevilla		
<b>Unidad principal:</b>	Secretaría General de Medio Ambiente y Cambio Climático		
<b>Unidad superior jerárquica:</b>	Comunidades Autónomas		

ROL		RESPONSABILIDAD	
Código asignado	Descripción	Código asignado	Descripción
R01	Análisis de presiones e impactos (IMPRESS)	R01.02.01	Vertederos de residuos
R01	Análisis de presiones e impactos (IMPRESS)	R01.02.02	Vertederos incontrolados de residuos
R01	Análisis de presiones e impactos (IMPRESS)	R01.03.03	Deposición atmosférica
R01	Análisis de presiones e impactos (IMPRESS)	R01.05.02	Inventario de alteraciones hidromorfológicas en DPMT y DP portuario
R01	Análisis de presiones e impactos (IMPRESS)	R01.07.01	Suelos contaminados
R01	Análisis de presiones e impactos (IMPRESS)	R01.10.02	Basuras marinas
R02	Análisis económico	R02.02.06	Recauda Canon de ocupación y aprovechamiento del DPMT
R11	Cumplimiento de la normativa (vigilancia, policía y sanción)	R11.00.02	Cumplimiento de la normativa (vigilancia, policía y sanción) del dominio público marítimo-terrestre

Alcance de la participación	Fechas más relevantes previstas para la participación					
Presentación de propuestas, observaciones y sugerencias en las diferentes etapas de consulta pública de los Documentos Iniciales, el Esquema preliminar de Temas Importantes y el borrador del Plan Hidrológico.	<b>Borrador DI:</b> feb-ago/2025		<b>EpTI:</b> nov-2025/may-2026		<b>Borrador pPH:</b> oct-2026/abr-2027	
Aportación de información sobre las medidas para la elaboración de los informes de seguimiento anuales y el Informe Intermedio del grado de Aplicación del Programa de Medidas a remitir a la Comisión Europea.	<b>IS 2023:</b> abr-ago 2024	<b>I.Int PdM:</b> sep-oct 2024	<b>IS 2024:</b> abr-ago 2025	<b>IS 2025:</b> abr-ago 2026	<b>IS 2026:</b> abr-ago 2027	<b>IS 2027:</b> abr-ago 2028

Alcance de la participación	Fechas más relevantes previstas para la participación	
Propuesta de las medidas a desarrollar para el ciclo 2028-2033 según la competencia de cada administración y los objetivos de la planificación hidrológica.	<b>EpTI:</b> abr-2025/ may-2026	<b>Borrador pPH:</b> abr-2026/abr-2027

**NOTA:** DI [Documentos Iniciales], EpTI [Esquema provisional de Temas Importantes], pPH [Proyecto de Plan Hidrológico], IS [Informe de Seguimiento], PdM [Programa de Medidas], I.Int [Informe Intermedio]



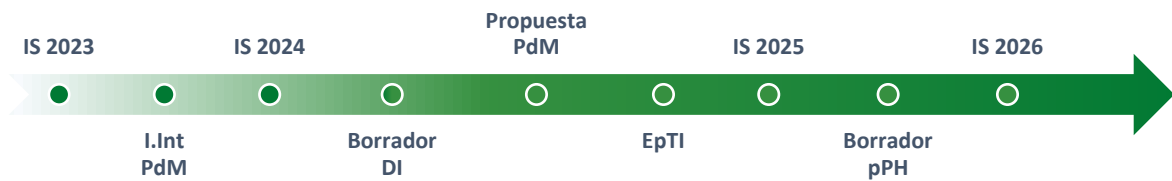
<b>Autoridad competente:</b>	<b>D. G. de Espacios Naturales Protegidos</b>	<b>DIR3:</b>	A01041533
Dirección:	Avenida Manuel Siurot, N° 50. 41071. Sevilla		
Unidad principal:	Secretaría General de Medio Ambiente y Cambio Climático		
Unidad superior jerárquica:	Comunidades Autónomas		

ROL		RESPONSABILIDAD	
Código asignado	Descripción	Código asignado	Descripción
R03	Control de aguas superficiales	R03.00.07	Control de zonas protegidas (RN2000)
R04	Control de aguas subterráneas	R04.00.03	Control de ecosistemas terrestres asociados a masas de agua subterránea
R06	Valoración del estado de las aguas subterráneas	R06.00.02	Valoración de ecosistemas terrestres asociados a masas de agua subterránea
R09	Implementación de las medidas	R09.00.00	Implementación de las medidas
R14	Registro de Zonas Protegidas	R14.07.01	Propuesta y/o declaración de lugares ZEC (hábitats)
R14	Registro de Zonas Protegidas	R14.07.02	Gestión y conservación de lugares ZEC (hábitats)
R14	Registro de Zonas Protegidas	R14.07.03	Propuesta y/o declaración de lugares ZEPA (aves)
R14	Registro de Zonas Protegidas	R14.07.04	Gestión y conservación de lugares ZEPA (aves)
R14	Registro de Zonas Protegidas	R14.11.01	Propuesta de inclusión de Zona Húmeda en el Inventario Español de Zonas Húmedas (IEZH)

Alcance de la participación	Fechas más relevantes previstas para la participación					
Presentación de propuestas, observaciones y sugerencias en las diferentes etapas de consulta pública de los Documentos Iniciales, el Esquema preliminar de Temas Importantes y el borrador del Plan Hidrológico.	<b>Borrador DI:</b> feb-ago/2025		<b>EpTI:</b> nov-2025/may-2026		<b>Borrador pPH:</b> oct-2026/abr-2027	
Aportación de información sobre las medidas para la elaboración de los informes de seguimiento anuales y el Informe Intermedio del grado de Aplicación del Programa de Medidas a remitir a la Comisión Europea.	<b>IS 2023:</b> abr-ago 2024	<b>I.Int PdM:</b> sep-oct 2024	<b>IS 2024:</b> abr-ago 2025	<b>IS 2025:</b> abr-ago 2026	<b>IS 2026:</b> abr-ago 2027	<b>IS 2027:</b> abr-ago 2028

Alcance de la participación	Fechas más relevantes previstas para la participación	
Propuesta de las medidas a desarrollar para el ciclo 2028-2033 según la competencia de cada administración y los objetivos de la planificación hidrológica.	<b>EpTI:</b> abr-2025/ may-2026	<b>Borrador pPH:</b> abr-2026/abr-2027

**NOTA:** DI [Documentos Iniciales], EpTI [Esquema provisional de Temas Importantes], pPH [Proyecto de Plan Hidrológico], IS [Informe de Seguimiento], PdM [Programa de Medidas], I.Int [Informe Intermedio]

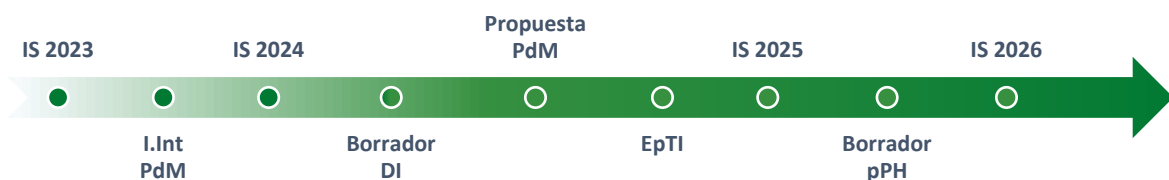


<b>Autoridad competente:</b>	<b>Consejería de Salud y Consumo</b>	<b>DIR3:</b>	A01025643
<b>Dirección:</b>	Avenida de la Innovación, s/n. 41020. Sevilla		
<b>Unidad principal:</b>	Junta de Andalucía		
<b>Unidad superior jerárquica:</b>	Comunidades Autónomas		

ROL		RESPONSABILIDAD	
Código asignado	Descripción	Código asignado	Descripción
R14	Registro de Zonas Protegidas	R14.04.03	Incorporación información mínima del censo de Zonas de Aguas de Baño (NAYADE)

Alcance de la participación	Fechas más relevantes previstas para la participación					
Presentación de propuestas, observaciones y sugerencias en las diferentes etapas de consulta pública de los Documentos Iniciales, el Esquema preliminar de Temas Importantes y el borrador del Plan Hidrológico.	<b>Borrador DI:</b> feb-ago/2025		<b>EpTI:</b> nov-2025/may-2026		<b>Borrador pPH:</b> oct-2026/abr-2027	
Aportación de información sobre las medidas para la elaboración de los informes de seguimiento anuales y el Informe Intermedio del grado de Aplicación del Programa de Medidas a remitir a la Comisión Europea.	<b>IS 2023:</b> abr-ago 2024	<b>I.Int PdM:</b> sep-oct 2024	<b>IS 2024:</b> abr-ago 2025	<b>IS 2025:</b> abr-ago 2026	<b>IS 2026:</b> abr-ago 2027	<b>IS 2027:</b> abr-ago 2028
Propuesta de las medidas a desarrollar para el ciclo 2028-2033 según la competencia de cada administración y los objetivos de la planificación hidrológica.	<b>EpTI:</b> abr-2025/ may-2026			<b>Borrador pPH:</b> abr-2026/abr-2027		

**NOTA:** DI [Documentos Iniciales], EpTI [Esquema provisional de Temas Importantes], pPH [Proyecto de Plan Hidrológico], IS [Informe de Seguimiento], PdM [Programa de Medidas], I.Int [Informe Intermedio]






<b>Autoridad competente:</b>	<b>Dirección General de Salud Pública y Ordenación Farmacéutica</b>	<b>DIR3:</b>	A01014174
Dirección:	Avenida de la Innovación, s/n. 41020. Sevilla		
Unidad principal:	Comunidades Autónomas		
Unidad superior jerárquica:	Secretaría General de Salud Pública e I+d+i en Salud		

ROL		RESPONSABILIDAD	
Código asignado	Descripción	Código asignado	Descripción
R03	Control de aguas superficiales	R03.00.04	Control de aguas superficiales de consumo humano
R03	Control de aguas superficiales	R03.00.05	Control de zonas protegidas (baños)
R04	Control de aguas subterráneas	R04.00.02	Control de aguas subterráneas de consumo humano
R14	Registro de Zonas Protegidas	R14.04.01	Informe previo del listado provisional de Zonas de Baño

Alcance de la participación	Fechas más relevantes previstas para la participación		
Presentación de propuestas, observaciones y sugerencias en las diferentes etapas de consulta pública de los Documentos Iniciales, el Esquema preliminar de Temas Importantes y el borrador del Plan Hidrológico.	<b>Borrador DI:</b> feb-ago/2025	<b>EpTI:</b> nov-2025/may-2026	<b>Borrador pPH:</b> oct-2026/abr-2027
Propuesta de las medidas a desarrollar para el ciclo 2028-2033 según la competencia de cada administración y los objetivos de la planificación hidrológica.	<b>EpTI:</b> abr-2025/ may-2026		<b>Borrador pPH:</b> abr-2026/abr-2027

**NOTA:** DI [Documentos Iniciales], EpTI [Esquema provisional de Temas Importantes], pPH [Proyecto de Plan Hidrológico], IS [Informe de Seguimiento], PdM [Programa de Medidas], I.Int [Informe Intermedio]

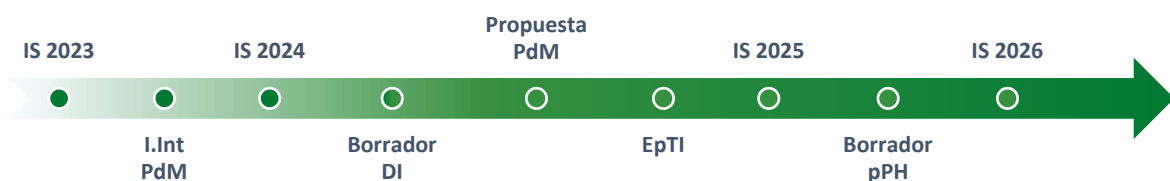


<b>Autoridad competente:</b>	<b>Agencia Tributaria de Andalucía</b>	<b>DIR3:</b>	A01034449
<b>Dirección:</b>	Calle Albareda, 18. 41001. Sevilla		
<b>Unidad principal:</b>	Secretaría General de Hacienda		
<b>Unidad superior jerárquica:</b>	Comunidades Autónomas		

ROL		RESPONSABILIDAD	
Código asignado	Descripción	Código asignado	Descripción
R02	Análisis económico	R02.02.04	Recauda Canon de mejora de infraestructuras hidráulicas de depuración de interés de la Comunidad Autónoma
R02	Análisis económico	R02.06.02	Recauda Impuesto sobre vertidos de aguas residuales desde tierra al mar

Alcance de la participación	Fechas más relevantes previstas para la participación					
Presentación de propuestas, observaciones y sugerencias en las diferentes etapas de consulta pública de los Documentos Iniciales, el Esquema preliminar de Temas Importantes y el borrador del Plan Hidrológico.	<b>Borrador DI:</b> feb-ago/2025		<b>EpTI:</b> nov-2025/may-2026		<b>Borrador pPH:</b> oct-2026/abr-2027	
Aportación de información sobre las medidas para la elaboración de los informes de seguimiento anuales y el Informe Intermedio del grado de Aplicación del Programa de Medidas a remitir a la Comisión Europea.	<b>IS 2023:</b> abr-ago 2024	<b>I.Int PdM:</b> sep-oct 2024	<b>IS 2024:</b> abr-ago 2025	<b>IS 2025:</b> abr-ago 2026	<b>IS 2026:</b> abr-ago 2027	<b>IS 2027:</b> abr-ago 2028
Propuesta de las medidas a desarrollar para el ciclo 2028-2033 según la competencia de cada administración y los objetivos de la planificación hidrológica.	<b>EpTI:</b> abr-2025/ may-2026			<b>Borrador pPH:</b> abr-2026/abr-2027		

**NOTA:** DI [Documentos Iniciales], EpTI [Esquema provisional de Temas Importantes], pPH [Proyecto de Plan Hidrológico], IS [Informe de Seguimiento], PdM [Programa de Medidas], I.Int [Informe Intermedio]

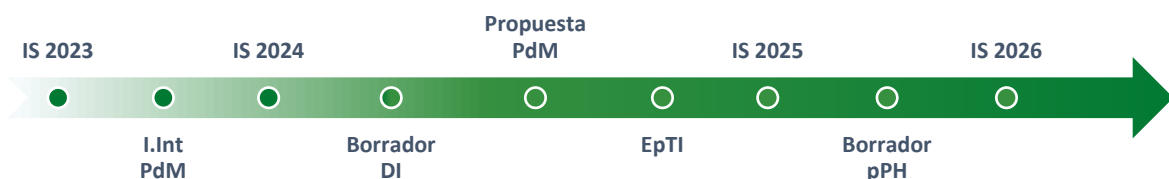


<b>Autoridad competente:</b>	<b>Secretaría General de Industria y Minas</b>	<b>DIR3:</b>	A01034550
<b>Dirección:</b>	Avenida Juan Antonio de Vizarrón, s/n. 41092. Sevilla		
<b>Unidad principal:</b>	Viceconsejería (Industria, Energía y Minas)		
<b>Unidad superior jerárquica:</b>	Comunidades Autónomas		

ROL		RESPONSABILIDAD	
Código asignado	Descripción	Código asignado	Descripción
R14	Registro de Zonas Protegidas	R14.08.01	Declaración de la condición mineral del agua
R14	Registro de Zonas Protegidas	R14.08.02	Concesión de la licencia administrativa de aprovechamiento (delimitación perímetro de protección, cantidad y uso del recurso)

Alcance de la participación	Fechas más relevantes previstas para la participación					
Presentación de propuestas, observaciones y sugerencias en las diferentes etapas de consulta pública de los Documentos Iniciales, el Esquema preliminar de Temas Importantes y el borrador del Plan Hidrológico.	<b>Borrador DI:</b> feb-ago/2025		<b>EpTI:</b> nov-2025/may-2026		<b>Borrador pPH:</b> oct-2026/abr-2027	
Aportación de información sobre las medidas para la elaboración de los informes de seguimiento anuales y el Informe Intermedio del grado de Aplicación del Programa de Medidas a remitir a la Comisión Europea.	<b>IS 2023:</b> abr-ago 2024	<b>I.Int PdM:</b> sep-oct 2024	<b>IS 2024:</b> abr-ago 2025	<b>IS 2025:</b> abr-ago 2026	<b>IS 2026:</b> abr-ago 2027	<b>IS 2027:</b> abr-ago 2028
Propuesta de las medidas a desarrollar para el ciclo 2028-2033 según la competencia de cada administración y los objetivos de la planificación hidrológica.	<b>EpTI:</b> abr-2025/ may-2026			<b>Borrador pPH:</b> abr-2026/abr-2027		

**NOTA:** DI [Documentos Iniciales], EpTI [Esquema provisional de Temas Importantes], pPH [Proyecto de Plan Hidrológico], IS [Informe de Seguimiento], PdM [Programa de Medidas], I.Int [Informe Intermedio]

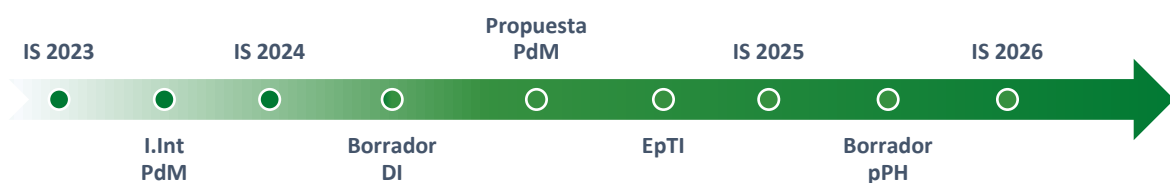


<b>Autoridad competente:</b>	<b>D. G. de Minas</b>	<b>DIR3:</b>	A01041536
<b>Dirección:</b>	Calle Johannes Kepler, 1 Isla de la Cartuja. 41092. Sevilla		
<b>Unidad principal:</b>	Comunidades Autónomas		
<b>Unidad superior jerárquica:</b>	Secretaría General de Industria y Minas		

ROL		RESPONSABILIDAD	
Código asignado	Descripción	Código asignado	Descripción
R01	Análisis de presiones e impactos (IMPRESS)	R01.03.04	Balsas y escombreras mineras

Alcance de la participación	Fechas más relevantes previstas para la participación		
Presentación de propuestas, observaciones y sugerencias en las diferentes etapas de consulta pública de los Documentos Iniciales, el Esquema preliminar de Temas Importantes y el borrador del Plan Hidrológico.	<b>Borrador DI:</b> feb-ago/2025	<b>EpTI:</b> nov-2025/may-2026	<b>Borrador pPH:</b> oct-2026/abr-2027
Propuesta de las medidas a desarrollar para el ciclo 2028-2033 según la competencia de cada administración y los objetivos de la planificación hidrológica.	<b>EpTI:</b> abr-2025/ may-2026		<b>Borrador pPH:</b> abr-2026/abr-2027

**NOTA:** DI [Documentos Iniciales], EpTI [Esquema provisional de Temas Importantes], pPH [Proyecto de Plan Hidrológico], IS [Informe de Seguimiento], PdM [Programa de Medidas], I.Int [Informe Intermedio]




<b>Autoridad competente:</b>	<b>D. G. de Infraestructuras Viarias</b>	<b>DIR3:</b>	A01004491
<b>Dirección:</b>	Avenida Diego Martínez Barrio, Nº 10. 41013. Sevilla		
<b>Unidad principal:</b>	Comunidades Autónomas		
<b>Unidad superior jerárquica:</b>	Viceconsejería (Fomento, Articulación del Territorio y Vivienda)		

ROL		RESPONSABILIDAD	
Código asignado	Descripción	Código asignado	Descripción
R09	Implementación de las medidas	R09.00.00	Implementación de las medidas

Alcance de la participación	Fechas más relevantes previstas para la participación					
Presentación de propuestas, observaciones y sugerencias en las diferentes etapas de consulta pública de los Documentos Iniciales, el Esquema preliminar de Temas Importantes y el borrador del Plan Hidrológico.	<b>Borrador DI:</b> feb-ago/2025		<b>EpTI:</b> nov-2025/may-2026		<b>Borrador pPH:</b> oct-2026/abr-2027	
Aportación de información sobre las medidas para la elaboración de los informes de seguimiento anuales y el Informe Intermedio del grado de Aplicación del Programa de Medidas a remitir a la Comisión Europea.	<b>IS 2023:</b> abr-ago 2024	<b>I.Int PdM:</b> sep-oct 2024	<b>IS 2024:</b> abr-ago 2025	<b>IS 2025:</b> abr-ago 2026	<b>IS 2026:</b> abr-ago 2027	<b>IS 2027:</b> abr-ago 2028
Propuesta de las medidas a desarrollar para el ciclo 2028-2033 según la competencia de cada administración y los objetivos de la planificación hidrológica.	<b>EpTI:</b> abr-2025/ may-2026			<b>Borrador pPH:</b> abr-2026/abr-2027		

**NOTA:** DI [Documentos Iniciales], EpTI [Esquema provisional de Temas Importantes], pPH [Proyecto de Plan Hidrológico], IS [Informe de Seguimiento], PdM [Programa de Medidas], I.Int [Informe Intermedio]

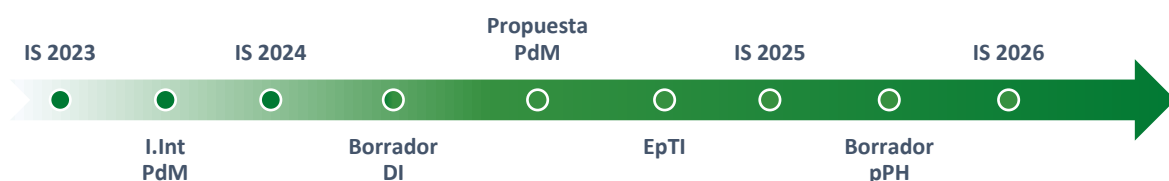


<b>Autoridad competente:</b>	<b>Junta de Andalucía</b>	<b>DIR3:</b>	A01002820
<b>Dirección:</b>	Paseo de Roma, s/n. 41071. Sevilla		
<b>Unidad principal:</b>	Comunidades Autónomas		
<b>Unidad superior jerárquica:</b>	Comunidades Autónomas		

ROL		RESPONSABILIDAD	
Código asignado	Descripción	Código asignado	Descripción
R14	Registro de Zonas Protegidas	R14.09.02	Declaración de reservas hidrológicas en cuencas intracomunitarias

Alcance de la participación	Fechas más relevantes previstas para la participación					
Presentación de propuestas, observaciones y sugerencias en las diferentes etapas de consulta pública de los Documentos Iniciales, el Esquema preliminar de Temas Importantes y el borrador del Plan Hidrológico.	<b>Borrador DI:</b> feb-ago/2025		<b>EpTI:</b> nov-2025/may-2026		<b>Borrador pPH:</b> oct-2026/abr-2027	
Aportación de información sobre las medidas para la elaboración de los informes de seguimiento anuales y el Informe Intermedio del grado de Aplicación del Programa de Medidas a remitir a la Comisión Europea.	<b>IS 2023:</b> abr-ago 2024	<b>I.Int PdM:</b> sep-oct 2024	<b>IS 2024:</b> abr-ago 2025	<b>IS 2025:</b> abr-ago 2026	<b>IS 2026:</b> abr-ago 2027	<b>IS 2027:</b> abr-ago 2028
Propuesta de las medidas a desarrollar para el ciclo 2028-2033 según la competencia de cada administración y los objetivos de la planificación hidrológica.	<b>EpTI:</b> abr-2025/ may-2026			<b>Borrador pPH:</b> abr-2026/abr-2027		

**NOTA:** DI [Documentos Iniciales], EpTI [Esquema provisional de Temas Importantes], pPH [Proyecto de Plan Hidrológico], IS [Informe de Seguimiento], PdM [Programa de Medidas], I.Int [Informe Intermedio]



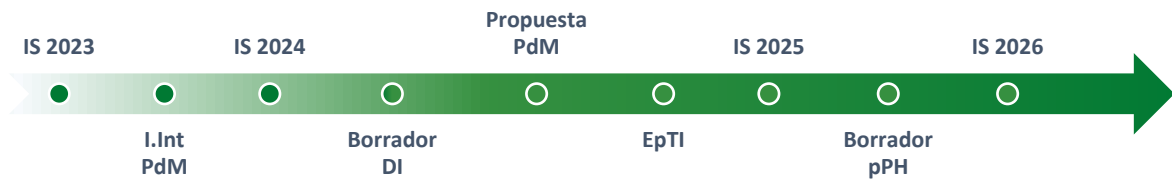
### 3.2. ADMINISTRACIÓN GENERAL DEL ESTADO

<b>Autoridad competente:</b>	<b>Dirección General del Agua</b>	<b>DIR3:</b>	E04595806
<b>Dirección:</b>	Plaza San Juan de la Cruz, 10. 28071. Madrid		
<b>Unidad principal:</b>	Secretaría de Estado de Medio Ambiente		
<b>Unidad superior jerárquica:</b>	Ministerio para la Transición Ecológica y el Reto Demográfico		

ROL		RESPONSABILIDAD	
Código asignado	Descripción	Código asignado	Descripción
R01	Análisis de presiones e impactos (IMPRESS)	R01.03.01	Balance de excedentes de nitrógeno y fósforo de fuentes agrarias
R09	Implementación de las medidas	R09.00.00	Implementación de las medidas
R12	Coordinación de la implementación	R12.00.04	Coordinación en el ámbito del departamento ministerial
R13	Reporting a la Comisión Europea (DMA)	R13.00.03	Carga en REPORTNET-WISE
R13	Reporting a la Comisión Europea (DMA)	R13.00.05	Traslado oficial a la Comisión Europea (CE)

Alcance de la participación	Fechas más relevantes previstas para la participación					
Presentación de propuestas, observaciones y sugerencias en las diferentes etapas de consulta pública de los Documentos Iniciales, el Esquema preliminar de Temas Importantes y el borrador del Plan Hidrológico.	<b>Borrador DI:</b> feb-ago/2025		<b>EpTI:</b> nov-2025/may-2026		<b>Borrador pPH:</b> oct-2026/abr-2027	
Aportación de información sobre las medidas para la elaboración de los informes de seguimiento anuales y el Informe Intermedio del grado de Aplicación del Programa de Medidas a remitir a la Comisión Europea.	<b>IS 2023:</b> abr-ago 2024	<b>I.Int PdM:</b> sep-oct 2024	<b>IS 2024:</b> abr-ago 2025	<b>IS 2025:</b> abr-ago 2026	<b>IS 2026:</b> abr-ago 2027	<b>IS 2027:</b> abr-ago 2028
Propuesta de las medidas a desarrollar para el ciclo 2028-2033 según la competencia de cada administración y los objetivos de la planificación hidrológica.	<b>EpTI:</b> abr-2025/ may-2026			<b>Borrador pPH:</b> abr-2026/abr-2027		

**NOTA:** DI [Documentos Iniciales], EpTI [Esquema provisional de Temas Importantes], pPH [Proyecto de Plan Hidrológico], IS [Informe de Seguimiento], PdM [Programa de Medidas], I.Int [Informe Intermedio]



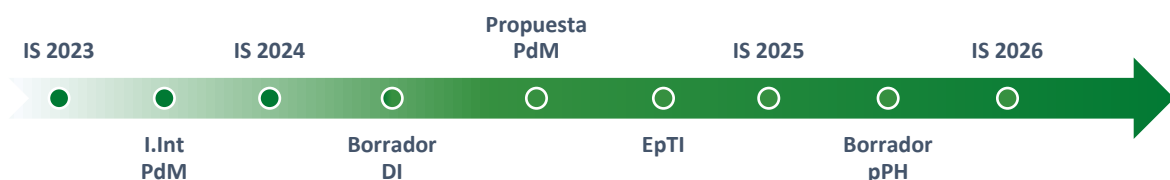


<b>Autoridad competente:</b>	<b>Aguas de las Cuencas Mediterráneas (ACUAMED)</b>	<b>DIR3:</b>	EA0043412
<b>Dirección:</b>	Calle Albasanz, 11. 28003. Madrid		
<b>Unidad principal:</b>	Administración del Estado		
<b>Unidad superior jerárquica:</b>	Dirección General del Agua		

ROL		RESPONSABILIDAD	
Código asignado	Descripción	Código asignado	Descripción
R02	Análisis económico	R02.04.10	Recauda Tarifas de la sociedad estatal
R09	Implementación de las medidas	R09.00.00	Implementación de las medidas

Alcance de la participación	Fechas más relevantes previstas para la participación					
Presentación de propuestas, observaciones y sugerencias en las diferentes etapas de consulta pública de los Documentos Iniciales, el Esquema preliminar de Temas Importantes y el borrador del Plan Hidrológico.	<b>Borrador DI:</b> feb-ago/2025		<b>EpTI:</b> nov-2025/may-2026		<b>Borrador pPH:</b> oct-2026/abr-2027	
Aportación de información sobre las medidas para la elaboración de los informes de seguimiento anuales y el Informe Intermedio del grado de Aplicación del Programa de Medidas a remitir a la Comisión Europea.	<b>IS 2023:</b> abr-ago 2024	<b>I.Int PdM:</b> sep-oct 2024	<b>IS 2024:</b> abr-ago 2025	<b>IS 2025:</b> abr-ago 2026	<b>IS 2026:</b> abr-ago 2027	<b>IS 2027:</b> abr-ago 2028
Propuesta de las medidas a desarrollar para el ciclo 2028-2033 según la competencia de cada administración y los objetivos de la planificación hidrológica.	<b>EpTI:</b> abr-2025/ may-2026			<b>Borrador pPH:</b> abr-2026/abr-2027		

**NOTA:** DI [Documentos Iniciales], EpTI [Esquema provisional de Temas Importantes], pPH [Proyecto de Plan Hidrológico], IS [Informe de Seguimiento], PdM [Programa de Medidas], I.Int [Informe Intermedio]

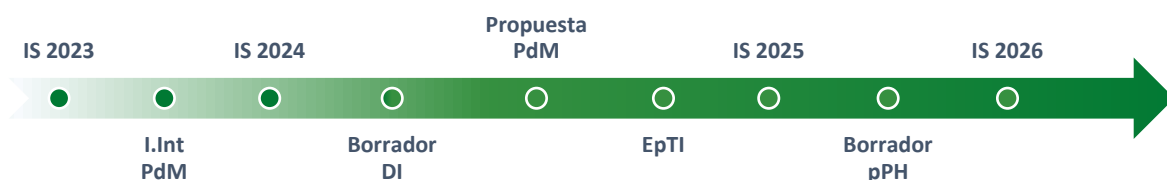


<b>Autoridad competente:</b>	<b>Aguas de las Cuencas de España (ACUAES)</b>	<b>DIR3:</b>	EA0051507
<b>Dirección:</b>	Calle Agustín de Betancourt, 25. 28003. Madrid		
<b>Unidad principal:</b>	Administración del Estado		
<b>Unidad superior jerárquica:</b>	Dirección General del Agua		

ROL		RESPONSABILIDAD	
Código asignado	Descripción	Código asignado	Descripción
R02	Análisis económico	R02.04.10	Recauda Tarifas de la sociedad estatal
R09	Implementación de las medidas	R09.00.00	Implementación de las medidas

Alcance de la participación	Fechas más relevantes previstas para la participación					
Presentación de propuestas, observaciones y sugerencias en las diferentes etapas de consulta pública de los Documentos Iniciales, el Esquema preliminar de Temas Importantes y el borrador del Plan Hidrológico.	<b>Borrador DI:</b> feb-ago/2025		<b>EpTI:</b> nov-2025/may-2026		<b>Borrador pPH:</b> oct-2026/abr-2027	
Aportación de información sobre las medidas para la elaboración de los informes de seguimiento anuales y el Informe Intermedio del grado de Aplicación del Programa de Medidas a remitir a la Comisión Europea.	<b>IS 2023:</b> abr-ago 2024	<b>I.Int PdM:</b> sep-oct 2024	<b>IS 2024:</b> abr-ago 2025	<b>IS 2025:</b> abr-ago 2026	<b>IS 2026:</b> abr-ago 2027	<b>IS 2027:</b> abr-ago 2028
Propuesta de las medidas a desarrollar para el ciclo 2028-2033 según la competencia de cada administración y los objetivos de la planificación hidrológica.	<b>EpTI:</b> abr-2025/ may-2026			<b>Borrador pPH:</b> abr-2026/abr-2027		

**NOTA:** DI [Documentos Iniciales], EpTI [Esquema provisional de Temas Importantes], pPH [Proyecto de Plan Hidrológico], IS [Informe de Seguimiento], PdM [Programa de Medidas], I.Int [Informe Intermedio]



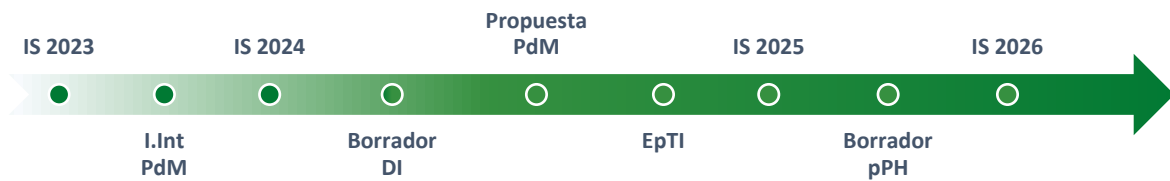
<b>Autoridad competente:</b>	<b>Dirección General de la Costa y el Mar</b>	<b>DIR3:</b>	E04795206
Dirección:	Plaza San Juan de la Cruz, 10. 28071. Madrid		
Unidad principal:	Secretaría de Estado de Medio Ambiente		
Unidad superior jerárquica:	Ministerio para la Transición Ecológica y el Reto Demográfico		

ROL		RESPONSABILIDAD	
Código asignado	Descripción	Código asignado	Descripción
R01	Análisis de presiones e impactos (IMPRESS)	R01.05.02	Inventario de alteraciones hidromorfológicas en DPMT y DP portuario
R09	Implementación de las medidas	R09.00.00	Implementación de las medidas
R11	Cumplimiento de la normativa (vigilancia, policía y sanción)	R11.00.02	Cumplimiento de la normativa (vigilancia, policía y sanción) del dominio público marítimo-terrestre
R14	Registro de Zonas Protegidas	R14.07.01	Propuesta y/o declaración de lugares ZEC (hábitats)
R14	Registro de Zonas Protegidas	R14.07.02	Gestión y conservación de lugares ZEC (hábitats)
R14	Registro de Zonas Protegidas	R14.07.03	Propuesta y/o declaración de lugares ZEPA (aves)
R14	Registro de Zonas Protegidas	R14.07.04	Gestión y conservación de lugares ZEPA (aves)

Alcance de la participación	Fechas más relevantes previstas para la participación					
Presentación de propuestas, observaciones y sugerencias en las diferentes etapas de consulta pública de los Documentos Iniciales, el Esquema preliminar de Temas Importantes y el borrador del Plan Hidrológico.	<b>Borrador DI:</b> feb-ago/2025		<b>EpTI:</b> nov-2025/may-2026		<b>Borrador pPH:</b> oct-2026/abr-2027	
Aportación de información sobre las medidas para la elaboración de los informes de seguimiento anuales y el Informe Intermedio del grado de Aplicación del Programa de Medidas a remitir a la Comisión Europea.	<b>IS 2023:</b> abr-ago 2024	<b>I.Int PdM:</b> sep-oct 2024	<b>IS 2024:</b> abr-ago 2025	<b>IS 2025:</b> abr-ago 2026	<b>IS 2026:</b> abr-ago 2027	<b>IS 2027:</b> abr-ago 2028

Alcance de la participación	Fechas más relevantes previstas para la participación	
Propuesta de las medidas a desarrollar para el ciclo 2028-2033 según la competencia de cada administración y los objetivos de la planificación hidrológica.	<b>EpTI:</b> abr-2025/ may-2026	<b>Borrador pPH:</b> abr-2026/abr-2027

**NOTA:** DI [Documentos Iniciales], EpTI [Esquema provisional de Temas Importantes], pPH [Proyecto de Plan Hidrológico], IS [Informe de Seguimiento], PdM [Programa de Medidas], I.Int [Informe Intermedio]

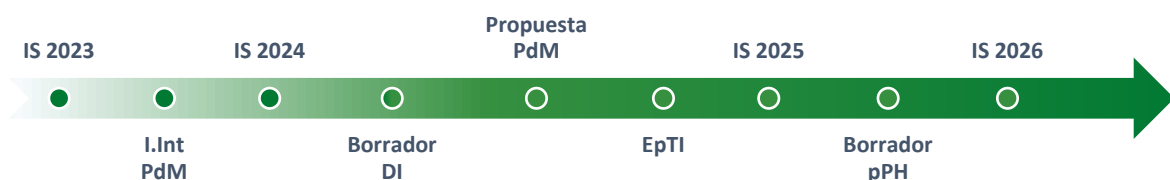


<b>Autoridad competente:</b>	<b>Dirección General de Calidad y Evaluación Ambiental</b>	<b>DIR3:</b>	E05077101
Dirección:	Plaza San Juan de la Cruz, 10. 28071. Madrid		
Unidad principal:	Secretaría de Estado de Medio Ambiente		
Unidad superior jerárquica:	Ministerio para la Transición Ecológica y el Reto Demográfico		

ROL		RESPONSABILIDAD	
Código asignado	Descripción	Código asignado	Descripción
R01	Análisis de presiones e impactos (IMPRESS)	R01.09.01	Catálogo nacional de especies alóctonas invasoras

Alcance de la participación	Fechas más relevantes previstas para la participación					
Presentación de propuestas, observaciones y sugerencias en las diferentes etapas de consulta pública de los Documentos Iniciales, el Esquema preliminar de Temas Importantes y el borrador del Plan Hidrológico.	<b>Borrador DI:</b> feb-ago/2025		<b>EpTI:</b> nov-2025/may-2026		<b>Borrador pPH:</b> oct-2026/abr-2027	
Aportación de información sobre las medidas para la elaboración de los informes de seguimiento anuales y el Informe Intermedio del grado de Aplicación del Programa de Medidas a remitir a la Comisión Europea.	<b>IS 2023:</b> abr-ago 2024	<b>I.Int PdM:</b> sep-oct 2024	<b>IS 2024:</b> abr-ago 2025	<b>IS 2025:</b> abr-ago 2026	<b>IS 2026:</b> abr-ago 2027	<b>IS 2027:</b> abr-ago 2028
Propuesta de las medidas a desarrollar para el ciclo 2028-2033 según la competencia de cada administración y los objetivos de la planificación hidrológica.	<b>EpTI:</b> abr-2025/ may-2026			<b>Borrador pPH:</b> abr-2026/abr-2027		

**NOTA:** DI [Documentos Iniciales], EpTI [Esquema provisional de Temas Importantes], pPH [Proyecto de Plan Hidrológico], IS [Informe de Seguimiento], PdM [Programa de Medidas], I.Int [Informe Intermedio]

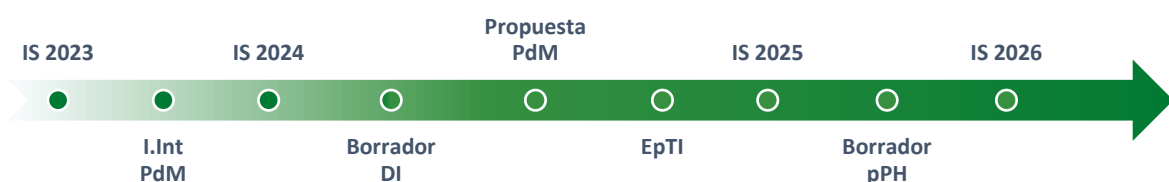


<b>Autoridad competente:</b>	<b>Dirección General de Biodiversidad, Bosques y Desertificación</b>	<b>DIR3:</b>	E05077401
Dirección:	Plaza San Juan de la Cruz, 10. 28071. Madrid		
Unidad principal:	Secretaría General del Agua		
Unidad superior jerárquica:	Ministerio para la Transición Ecológica y el Reto Demográfico		

ROL		RESPONSABILIDAD	
Código asignado	Descripción	Código asignado	Descripción
R14	Registro de Zonas Protegidas	R14.11.02	Elaboración y mantenimiento actualizado del Inventario Español de Zonas Húmedas (IEZH)
R14	Registro de Zonas Protegidas	R14.12.00	Humedales de Importancia Internacional (Convenio Ramsar)

Alcance de la participación	Fechas más relevantes previstas para la participación					
Presentación de propuestas, observaciones y sugerencias en las diferentes etapas de consulta pública de los Documentos Iniciales, el Esquema preliminar de Temas Importantes y el borrador del Plan Hidrológico.	<b>Borrador DI:</b> feb-ago/2025		<b>EpTI:</b> nov-2025/may-2026		<b>Borrador pPH:</b> oct-2026/abr-2027	
Aportación de información sobre las medidas para la elaboración de los informes de seguimiento anuales y el Informe Intermedio del grado de Aplicación del Programa de Medidas a remitir a la Comisión Europea.	<b>IS 2023:</b> abr-ago 2024	<b>I.Int PdM:</b> sep-oct 2024	<b>IS 2024:</b> abr-ago 2025	<b>IS 2025:</b> abr-ago 2026	<b>IS 2026:</b> abr-ago 2027	<b>IS 2027:</b> abr-ago 2028
Propuesta de las medidas a desarrollar para el ciclo 2028-2033 según la competencia de cada administración y los objetivos de la planificación hidrológica.	<b>EpTI:</b> abr-2025/ may-2026			<b>Borrador pPH:</b> abr-2026/abr-2027		

**NOTA:** DI [Documentos Iniciales], EpTI [Esquema provisional de Temas Importantes], pPH [Proyecto de Plan Hidrológico], IS [Informe de Seguimiento], PdM [Programa de Medidas], I.Int [Informe Intermedio]




<b>Autoridad competente:</b>	<b>Agencia Estatal de Meteorología</b>	<b>DIR3:</b>	EA0043299
<b>Dirección:</b>	Calle Leonardo Prieto Castro, 8. 28071. Madrid		
<b>Unidad principal:</b>	Administración del Estado		
<b>Unidad superior jerárquica:</b>	Secretaría de Estado de Medio Ambiente		

ROL		RESPONSABILIDAD	
Código asignado	Descripción	Código asignado	Descripción
R09	Implementación de las medidas	R09.00.00	Implementación de las medidas

Alcance de la participación	Fechas más relevantes previstas para la participación					
Presentación de propuestas, observaciones y sugerencias en las diferentes etapas de consulta pública de los Documentos Iniciales, el Esquema preliminar de Temas Importantes y el borrador del Plan Hidrológico.	<b>Borrador DI:</b> feb-ago/2025		<b>EpTI:</b> nov-2025/may-2026		<b>Borrador pPH:</b> oct-2026/abr-2027	
Aportación de información sobre las medidas para la elaboración de los informes de seguimiento anuales y el Informe Intermedio del grado de Aplicación del Programa de Medidas a remitir a la Comisión Europea.	<b>IS 2023:</b> abr-ago 2024	<b>I.Int PdM:</b> sep-oct 2024	<b>IS 2024:</b> abr-ago 2025	<b>IS 2025:</b> abr-ago 2026	<b>IS 2026:</b> abr-ago 2027	<b>IS 2027:</b> abr-ago 2028
Propuesta de las medidas a desarrollar para el ciclo 2028-2033 según la competencia de cada administración y los objetivos de la planificación hidrológica.	<b>EpTI:</b> abr-2025/ may-2026			<b>Borrador pPH:</b> abr-2026/abr-2027		

**NOTA:** DI [Documentos Iniciales], EpTI [Esquema provisional de Temas Importantes], pPH [Proyecto de Plan Hidrológico], IS [Informe de Seguimiento], PdM [Programa de Medidas], I.Int [Informe Intermedio]

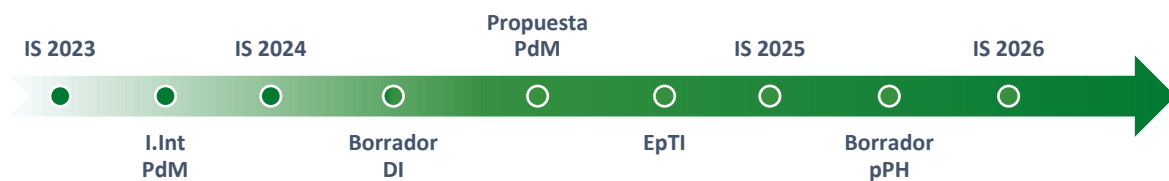


<b>Autoridad competente:</b>	<b>Secretaría de Estado de Medio Ambiente</b>	<b>DIR3:</b>	E05068601
Dirección:	Plaza San Juan de la Cruz, 10. 28071. Madrid		
Unidad principal:	Ministerio para la Transición Ecológica y el Reto Demográfico		
Unidad superior jerárquica:	Administración del Estado		

ROL		RESPONSABILIDAD	
Código asignado	Descripción	Código asignado	Descripción
R14	Registro de Zonas Protegidas	R14.05.02	Comunicación a la Comisión Europea de las Zonas Vulnerables designadas
R14	Registro de Zonas Protegidas	R14.06.02	Comunicación a la Comisión Europea de las Zonas Vulnerables designadas

Alcance de la participación	Fechas más relevantes previstas para la participación					
Presentación de propuestas, observaciones y sugerencias en las diferentes etapas de consulta pública de los Documentos Iniciales, el Esquema preliminar de Temas Importantes y el borrador del Plan Hidrológico.	<b>Borrador DI:</b> feb-ago/2025		<b>EpTI:</b> nov-2025/may-2026		<b>Borrador pPH:</b> oct-2026/abr-2027	
Aportación de información sobre las medidas para la elaboración de los informes de seguimiento anuales y el Informe Intermedio del grado de Aplicación del Programa de Medidas a remitir a la Comisión Europea.	<b>IS 2023:</b> abr-ago 2024	<b>I.Int PdM:</b> sep-oct 2024	<b>IS 2024:</b> abr-ago 2025	<b>IS 2025:</b> abr-ago 2026	<b>IS 2026:</b> abr-ago 2027	<b>IS 2027:</b> abr-ago 2028
Propuesta de las medidas a desarrollar para el ciclo 2028-2033 según la competencia de cada administración y los objetivos de la planificación hidrológica.	<b>EpTI:</b> abr-2025/ may-2026			<b>Borrador pPH:</b> abr-2026/abr-2027		

**NOTA:** DI [Documentos Iniciales], EpTI [Esquema provisional de Temas Importantes], pPH [Proyecto de Plan Hidrológico], IS [Informe de Seguimiento], PdM [Programa de Medidas], I.Int [Informe Intermedio]



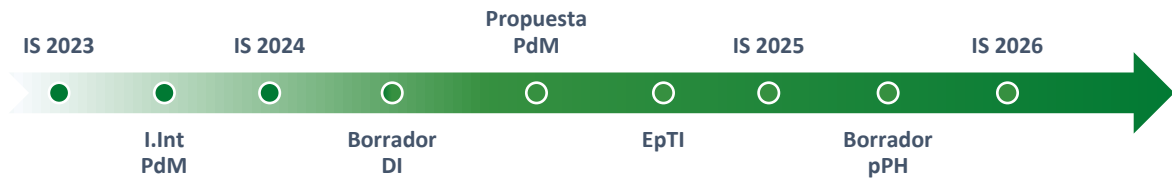


<b>Autoridad competente:</b>	<b>Ministerio para la Transición Ecológica y el Reto Demográfico</b>	<b>DIR3:</b>	E05068001
Dirección:	Plaza San Juan de la Cruz, 10. 28071. Madrid		
Unidad principal:	Administración del Estado		
Unidad superior jerárquica:	Administración del Estado		

ROL		RESPONSABILIDAD	
Código asignado	Descripción	Código asignado	Descripción
R13	Reporting a la Comisión Europea (DMA)	R13.00.04	Traslado al Ministerio de Asuntos Exteriores, Unión Europea y Cooperación
R14	Registro de Zonas Protegidas	R14.07.05	Envío de lugares ZEC a la Comisión Europea para su aprobación como LIC
R14	Registro de Zonas Protegidas	R14.07.06	Envío de lugares ZEPA a la Comisión Europea
R14	Registro de Zonas Protegidas	R14.09.03	Mantenimiento actualizado del Catálogo Nacional de Reservas Hidrológicas
R14	Registro de Zonas Protegidas	R14.11.02	Elaboración y mantenimiento actualizado del Inventario Español de Zonas Húmedas (IEZH)

Alcance de la participación	Fechas más relevantes previstas para la participación					
Presentación de propuestas, observaciones y sugerencias en las diferentes etapas de consulta pública de los Documentos Iniciales, el Esquema preliminar de Temas Importantes y el borrador del Plan Hidrológico.	<b>Borrador DI:</b> feb-ago/2025		<b>EpTI:</b> nov-2025/may-2026		<b>Borrador pPH:</b> oct-2026/abr-2027	
Aportación de información sobre las medidas para la elaboración de los informes de seguimiento anuales y el Informe Intermedio del grado de Aplicación del Programa de Medidas a remitir a la Comisión Europea.	<b>IS 2023:</b> abr-ago 2024	<b>I.Int Pdm:</b> sep-oct 2024	<b>IS 2024:</b> abr-ago 2025	<b>IS 2025:</b> abr-ago 2026	<b>IS 2026:</b> abr-ago 2027	<b>IS 2027:</b> abr-ago 2028
Propuesta de las medidas a desarrollar para el ciclo 2028-2033 según la competencia de cada administración y los objetivos de la planificación hidrológica.	<b>EpTI:</b> abr-2025/ may-2026			<b>Borrador pPH:</b> abr-2026/abr-2027		

**NOTA:** DI [Documentos Iniciales], EpTI [Esquema provisional de Temas Importantes], pPH [Proyecto de Plan Hidrológico], IS [Informe de Seguimiento], Pdm [Programa de Medidas], I.Int [Informe Intermedio]

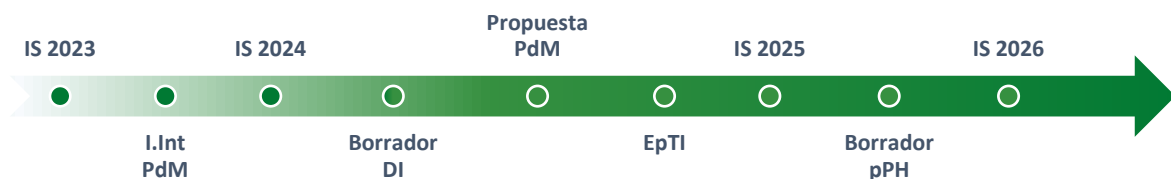


<b>Autoridad competente:</b>	<b>Secretaría General Técnica</b>	<b>DIR3:</b>	EA0022315
<b>Dirección:</b>	Paseo de la Infanta Isabel, 1. 28014. Madrid		
<b>Unidad principal:</b>	Subsecretaría de Agricultura, Pesca y Alimentación		
<b>Unidad superior jerárquica:</b>	Ministerio de Agricultura, Pesca y Alimentación		

ROL		RESPONSABILIDAD	
Código asignado	Descripción	Código asignado	Descripción
R01	Análisis de presiones e impactos (IMPRESS)	R01.11.01	Censo agrario
R01	Análisis de presiones e impactos (IMPRESS)	R01.11.02	Encuestas

Alcance de la participación	Fechas más relevantes previstas para la participación					
Presentación de propuestas, observaciones y sugerencias en las diferentes etapas de consulta pública de los Documentos Iniciales, el Esquema preliminar de Temas Importantes y el borrador del Plan Hidrológico.	<b>Borrador DI:</b> feb-ago/2025		<b>EpTI:</b> nov-2025/may-2026		<b>Borrador pPH:</b> oct-2026/abr-2027	
Aportación de información sobre las medidas para la elaboración de los informes de seguimiento anuales y el Informe Intermedio del grado de Aplicación del Programa de Medidas a remitir a la Comisión Europea.	<b>IS 2023:</b> abr-ago 2024	<b>I.Int PdM:</b> sep-oct 2024	<b>IS 2024:</b> abr-ago 2025	<b>IS 2025:</b> abr-ago 2026	<b>IS 2026:</b> abr-ago 2027	<b>IS 2027:</b> abr-ago 2028
Propuesta de las medidas a desarrollar para el ciclo 2028-2033 según la competencia de cada administración y los objetivos de la planificación hidrológica.	<b>EpTI:</b> abr-2025/ may-2026			<b>Borrador pPH:</b> abr-2026/abr-2027		

**NOTA:** DI [Documentos Iniciales], EpTI [Esquema provisional de Temas Importantes], pPH [Proyecto de Plan Hidrológico], IS [Informe de Seguimiento], PdM [Programa de Medidas], I.Int [Informe Intermedio]

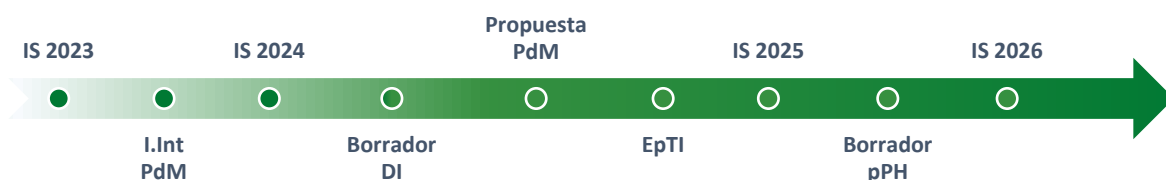


<b>Autoridad competente:</b>	<b>Secretaría General de Recursos Agrarios y Seguridad Alimentaria</b>	<b>DIR3:</b>	E04932003
Dirección:	Paseo de la Infanta Isabel, 1. 28014. Madrid		
Unidad principal:	Ministerio de Agricultura, Pesca y Alimentación		
Unidad superior jerárquica:	Administración del Estado		

ROL		RESPONSABILIDAD	
Código asignado	Descripción	Código asignado	Descripción
R01	Análisis de presiones e impactos (IMPRESS)	R01.03.01	Control de la contaminación originada por fuentes difusas

Alcance de la participación	Fechas más relevantes previstas para la participación					
Presentación de propuestas, observaciones y sugerencias en las diferentes etapas de consulta pública de los Documentos Iniciales, el Esquema preliminar de Temas Importantes y el borrador del Plan Hidrológico.	<b>Borrador DI:</b> feb-ago/2025		<b>EpTI:</b> nov-2025/may-2026		<b>Borrador pPH:</b> oct-2026/abr-2027	
Aportación de información sobre las medidas para la elaboración de los informes de seguimiento anuales y el Informe Intermedio del grado de Aplicación del Programa de Medidas a remitir a la Comisión Europea.	<b>IS 2023:</b> abr-ago 2024	<b>I.Int PdM:</b> sep-oct 2024	<b>IS 2024:</b> abr-ago 2025	<b>IS 2025:</b> abr-ago 2026	<b>IS 2026:</b> abr-ago 2027	<b>IS 2027:</b> abr-ago 2028
Propuesta de las medidas a desarrollar para el ciclo 2028-2033 según la competencia de cada administración y los objetivos de la planificación hidrológica.	<b>EpTI:</b> abr-2025/ may-2026			<b>Borrador pPH:</b> abr-2026/abr-2027		

**NOTA:** DI [Documentos Iniciales], EpTI [Esquema provisional de Temas Importantes], pPH [Proyecto de Plan Hidrológico], IS [Informe de Seguimiento], PdM [Programa de Medidas], I.Int [Informe Intermedio]

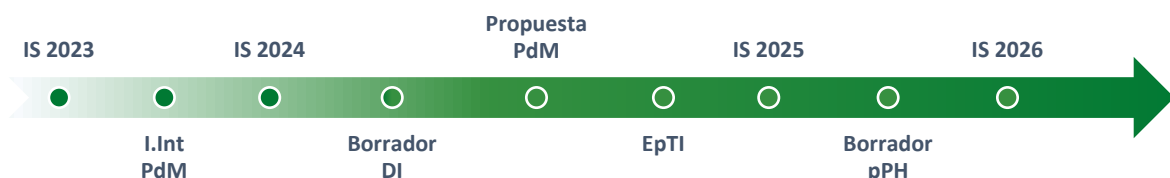


<b>Autoridad competente:</b>	<b>Sociedad Estatal de Infraestructuras Agrarias, S.A.</b>	<b>DIR3:</b>	EA0022348
Dirección:	Calle José Abascal, 4. 28003. Madrid		
Unidad principal:	Administración del Estado		
Unidad superior jerárquica:	Dirección General de Desarrollo Rural, Innovación y Política Forestal		

ROL		RESPONSABILIDAD	
Código asignado	Descripción	Código asignado	Descripción
R09	Implementación de las medidas	R09.00.00	Implementación de las medidas

Alcance de la participación	Fechas más relevantes previstas para la participación					
Presentación de propuestas, observaciones y sugerencias en las diferentes etapas de consulta pública de los Documentos Iniciales, el Esquema preliminar de Temas Importantes y el borrador del Plan Hidrológico.	<b>Borrador DI:</b> feb-ago/2025		<b>EpTI:</b> nov-2025/may-2026		<b>Borrador pPH:</b> oct-2026/abr-2027	
Aportación de información sobre las medidas para la elaboración de los informes de seguimiento anuales y el Informe Intermedio del grado de Aplicación del Programa de Medidas a remitir a la Comisión Europea.	<b>IS 2023:</b> abr-ago 2024	<b>I.Int PdM:</b> sep-oct 2024	<b>IS 2024:</b> abr-ago 2025	<b>IS 2025:</b> abr-ago 2026	<b>IS 2026:</b> abr-ago 2027	<b>IS 2027:</b> abr-ago 2028
Propuesta de las medidas a desarrollar para el ciclo 2028-2033 según la competencia de cada administración y los objetivos de la planificación hidrológica.	<b>EpTI:</b> abr-2025/ may-2026			<b>Borrador pPH:</b> abr-2026/abr-2027		

**NOTA:** DI [Documentos Iniciales], EpTI [Esquema provisional de Temas Importantes], pPH [Proyecto de Plan Hidrológico], IS [Informe de Seguimiento], PdM [Programa de Medidas], I.Int [Informe Intermedio]




<b>Autoridad competente:</b>	<b>Ministerio de Agricultura, Pesca y Alimentación</b>	<b>DIR3:</b>	E05024401
<b>Dirección:</b>	Paseo de la Infanta Isabel, 1. 28014. Madrid		
<b>Unidad principal:</b>	Administración del Estado		
<b>Unidad superior jerárquica:</b>	Administración del Estado		

ROL		RESPONSABILIDAD	
Código asignado	Descripción	Código asignado	Descripción
R09	Implementación de las medidas	R09.00.00	Implementación de las medidas

Alcance de la participación	Fechas más relevantes previstas para la participación					
Presentación de propuestas, observaciones y sugerencias en las diferentes etapas de consulta pública de los Documentos Iniciales, el Esquema preliminar de Temas Importantes y el borrador del Plan Hidrológico.	<b>Borrador DI:</b> feb-ago/2025		<b>EpTI:</b> nov-2025/may-2026		<b>Borrador pPH:</b> oct-2026/abr-2027	
Aportación de información sobre las medidas para la elaboración de los informes de seguimiento anuales y el Informe Intermedio del grado de Aplicación del Programa de Medidas a remitir a la Comisión Europea.	<b>IS 2023:</b> abr-ago 2024	<b>I.Int PdM:</b> sep-oct 2024	<b>IS 2024:</b> abr-ago 2025	<b>IS 2025:</b> abr-ago 2026	<b>IS 2026:</b> abr-ago 2027	<b>IS 2027:</b> abr-ago 2028
Propuesta de las medidas a desarrollar para el ciclo 2028-2033 según la competencia de cada administración y los objetivos de la planificación hidrológica.	<b>EpTI:</b> abr-2025/ may-2026			<b>Borrador pPH:</b> abr-2026/abr-2027		

**NOTA:** DI [Documentos Iniciales], EpTI [Esquema provisional de Temas Importantes], pPH [Proyecto de Plan Hidrológico], IS [Informe de Seguimiento], PdM [Programa de Medidas], I.Int [Informe Intermedio]



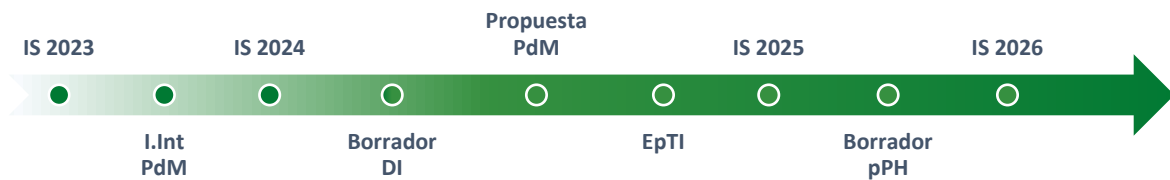
<b>Autoridad competente:</b>	<b>Autoridad Portuaria de Almería</b>	<b>DIR3:</b>	EA0001297
<b>Dirección:</b>	Calle Muelle de Levante, s/n. 04071. Almería		
<b>Unidad principal:</b>	Administración del Estado		
<b>Unidad superior jerárquica:</b>	Puertos del Estado		

ROL		RESPONSABILIDAD	
Código asignado	Descripción	Código asignado	Descripción
R01	Análisis de presiones e impactos (IMPRESS)	R01.02.05	Vertidos de aguas residuales a DP Portuario
R01	Análisis de presiones e impactos (IMPRESS)	R01.05.02	Inventario de alteraciones hidromorfológicas en DPMT y DP portuario
R02	Análisis económico	R02.03.01	Recauda Tasa de ocupación del Dominio Público Portuario: Ocupación DPP y Ocupación privativa del DPP
R02	Análisis económico	R02.04.08	Recauda Tarifa por uso de recintos para productos procedentes del dragado
R03	Control de aguas superficiales	R03.00.03	Control de aguas costeras y de transición (puertos)
R03	Control de aguas superficiales	R03.00.06	Control de contaminación accidental marina
R05	Valoración del estado de las aguas superficiales	R05.00.03	Valoración en aguas costeras y de transición (puertos)
R09	Implementación de las medidas	R09.00.00	Implementación de las medidas
R11	Cumplimiento de la normativa (vigilancia, policía y sanción)	R11.00.03	Cumplimiento de la normativa (vigilancia, policía y sanción) del dominio público portuario

Alcance de la participación	Fechas más relevantes previstas para la participación		
Presentación de propuestas, observaciones y sugerencias en las diferentes etapas de consulta pública de los Documentos Iniciales, el Esquema preliminar de Temas Importantes y el borrador del Plan Hidrológico.	<b>Borrador DI:</b> feb-ago/2025	<b>EpTI:</b> nov-2025/may-2026	<b>Borrador pPH:</b> oct-2026/abr-2027

Alcance de la participación	Fechas más relevantes previstas para la participación					
Aportación de información sobre las medidas para la elaboración de los informes de seguimiento anuales y el Informe Intermedio del grado de Aplicación del Programa de Medidas a remitir a la Comisión Europea.	<b>IS 2023:</b> abr-ago 2024	<b>I.Int PdM:</b> sep-oct 2024	<b>IS 2024:</b> abr-ago 2025	<b>IS 2025:</b> abr-ago 2026	<b>IS 2026:</b> abr-ago 2027	<b>IS 2027:</b> abr-ago 2028
Propuesta de las medidas a desarrollar para el ciclo 2028-2033 según la competencia de cada administración y los objetivos de la planificación hidrológica.	<b>EpTI:</b> abr-2025/ may-2026			<b>Borrador pPH:</b> abr-2026/abr-2027		

**NOTA:** DI [Documentos Iniciales], EpTI [Esquema provisional de Temas Importantes], pPH [Proyecto de Plan Hidrológico], IS [Informe de Seguimiento], PdM [Programa de Medidas], I.Int [Informe Intermedio]





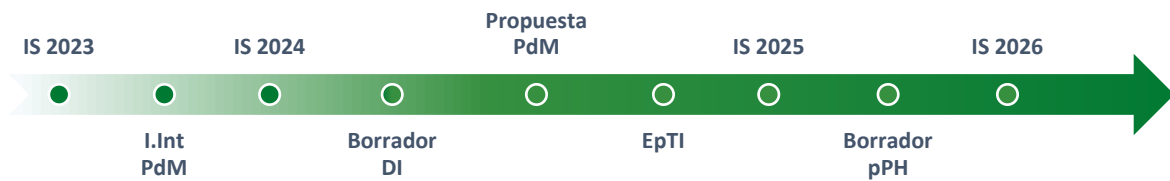
<b>Autoridad competente:</b>	<b>Autoridad Portuaria de la Bahía de Algeciras</b>	<b>DIR3:</b>	EA0001299
<b>Dirección:</b>	Avenida de la Hispanidad, 2. 11207. Algeciras (Cádiz)		
<b>Unidad principal:</b>	Administración del Estado		
<b>Unidad superior jerárquica:</b>	Puertos del Estado		

ROL		RESPONSABILIDAD	
Código asignado	Descripción	Código asignado	Descripción
R01	Análisis de presiones e impactos (IMPRESS)	R01.02.05	Vertidos de aguas residuales a DP Portuario
R01	Análisis de presiones e impactos (IMPRESS)	R01.05.02	Inventario de alteraciones hidromorfológicas en DPMT y DP portuario
R02	Análisis económico	R02.03.01	Recauda Tasa de ocupación del Dominio Público Portuario: Ocupación DPP y Ocupación privativa del DPP
R02	Análisis económico	R02.04.08	Recauda Tarifa por uso de recintos para productos procedentes del dragado
R03	Control de aguas superficiales	R03.00.03	Control de aguas costeras y de transición (puertos)
R03	Control de aguas superficiales	R03.00.06	Control de contaminación accidental marina
R05	Valoración del estado de las aguas superficiales	R05.00.03	Valoración en aguas costeras y de transición (puertos)
R09	Implementación de las medidas	R09.00.00	Implementación de las medidas
R11	Cumplimiento de la normativa (vigilancia, policía y sanción)	R11.00.03	Cumplimiento de la normativa (vigilancia, policía y sanción) del dominio público portuario

Alcance de la participación	Fechas más relevantes previstas para la participación					
Presentación de propuestas, observaciones y sugerencias en las diferentes etapas de consulta pública de los Documentos Iniciales, el Esquema preliminar de Temas Importantes y el borrador del Plan Hidrológico.	<b>Borrador DI:</b> feb-ago/2025		<b>EpTI:</b> nov-2025/may-2026		<b>Borrador pPH:</b> oct-2026/abr-2027	
Aportación de información sobre las medidas para la elaboración de los informes de seguimiento anuales y el Informe Intermedio del grado de Aplicación del Programa de Medidas a remitir a la Comisión Europea.	<b>IS 2023:</b> abr-ago 2024	<b>I.Int PdM:</b> sep-oct 2024	<b>IS 2024:</b> abr-ago 2025	<b>IS 2025:</b> abr-ago 2026	<b>IS 2026:</b> abr-ago 2027	<b>IS 2027:</b> abr-ago 2028

Alcance de la participación	Fechas más relevantes previstas para la participación	
Propuesta de las medidas a desarrollar para el ciclo 2028-2033 según la competencia de cada administración y los objetivos de la planificación hidrológica.	<b>EpTI:</b> abr-2025/ may-2026	<b>Borrador pPH:</b> abr-2026/abr-2027

**NOTA:** DI [Documentos Iniciales], EpTI [Esquema provisional de Temas Importantes], pPH [Proyecto de Plan Hidrológico], IS [Informe de Seguimiento], PdM [Programa de Medidas], I.Int [Informe Intermedio]



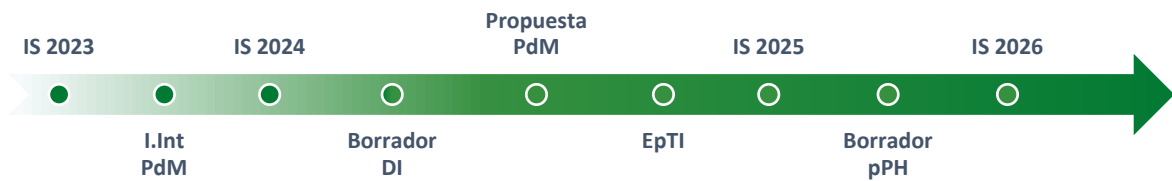
<b>Autoridad competente:</b>	<b>Autoridad Portuaria de Málaga</b>	<b>DIR3:</b>	EA0001312
<b>Dirección:</b>	Otros Muelle de Cánovas, s/n. 29071. Málaga		
<b>Unidad principal:</b>	Administración del Estado		
<b>Unidad superior jerárquica:</b>	Puertos del Estado		

ROL		RESPONSABILIDAD	
Código asignado	Descripción	Código asignado	Descripción
R01	Análisis de presiones e impactos (IMPRESS)	R01.02.05	Vertidos de aguas residuales a DP Portuario
R01	Análisis de presiones e impactos (IMPRESS)	R01.05.02	Inventario de alteraciones hidromorfológicas en DPMT y DP portuario
R02	Análisis económico	R02.03.01	Recauda Tasa de ocupación del Dominio Público Portuario: Ocupación DPP y Ocupación privativa del DPP
R02	Análisis económico	R02.04.08	Recauda Tarifa por uso de recintos para productos procedentes del dragado
R03	Control de aguas superficiales	R03.00.03	Control de aguas costeras y de transición (puertos)
R03	Control de aguas superficiales	R03.00.06	Control de contaminación accidental marina
R05	Valoración del estado de las aguas superficiales	R05.00.03	Valoración en aguas costeras y de transición (puertos)
R09	Implementación de las medidas	R09.00.00	Implementación de las medidas
R11	Cumplimiento de la normativa (vigilancia, policía y sanción)	R11.00.03	Cumplimiento de la normativa (vigilancia, policía y sanción) del dominio público portuario

Alcance de la participación	Fechas más relevantes previstas para la participación					
Presentación de propuestas, observaciones y sugerencias en las diferentes etapas de consulta pública de los Documentos Iniciales, el Esquema preliminar de Temas Importantes y el borrador del Plan Hidrológico.	<b>Borrador DI:</b> feb-ago/2025		<b>EpTI:</b> nov-2025/may-2026		<b>Borrador pPH:</b> oct-2026/abr-2027	
Aportación de información sobre las medidas para la elaboración de los informes de seguimiento anuales y el Informe Intermedio del grado de Aplicación del Programa de Medidas a remitir a la Comisión Europea.	<b>IS 2023:</b> abr-ago 2024	<b>I.Int PdM:</b> sep-oct 2024	<b>IS 2024:</b> abr-ago 2025	<b>IS 2025:</b> abr-ago 2026	<b>IS 2026:</b> abr-ago 2027	<b>IS 2027:</b> abr-ago 2028

Alcance de la participación	Fechas más relevantes previstas para la participación	
Propuesta de las medidas a desarrollar para el ciclo 2028-2033 según la competencia de cada administración y los objetivos de la planificación hidrológica.	<b>EpTI:</b> abr-2025/ may-2026	<b>Borrador pPH:</b> abr-2026/abr-2027

**NOTA:** DI [Documentos Iniciales], EpTI [Esquema provisional de Temas Importantes], pPH [Proyecto de Plan Hidrológico], IS [Informe de Seguimiento], PdM [Programa de Medidas], I.Int [Informe Intermedio]



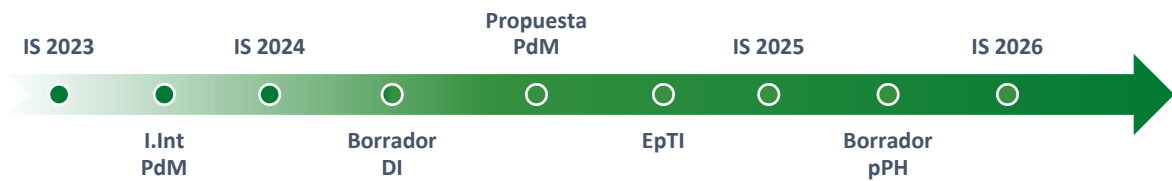
<b>Autoridad competente:</b>	<b>Autoridad Portuaria de Motril</b>	<b>DIR3:</b>	EA0001315
<b>Dirección:</b>	Otros Recinto Portuario, s/n. 18613. Motril (Granada)		
<b>Unidad principal:</b>	Administración del Estado		
<b>Unidad superior jerárquica:</b>	Puertos del Estado		

ROL		RESPONSABILIDAD	
Código asignado	Descripción	Código asignado	Descripción
R01	Análisis de presiones e impactos (IMPRESS)	R01.02.05	Vertidos de aguas residuales a DP Portuario
R01	Análisis de presiones e impactos (IMPRESS)	R01.05.02	Inventario de alteraciones hidromorfológicas en DPMT y DP portuario
R02	Análisis económico	R02.03.01	Recauda Tasa de ocupación del Dominio Público Portuario: Ocupación DPP y Ocupación privativa del DPP
R02	Análisis económico	R02.04.08	Recauda Tarifa por uso de recintos para productos procedentes del dragado
R03	Control de aguas superficiales	R03.00.03	Control de aguas costeras y de transición (puertos)
R03	Control de aguas superficiales	R03.00.06	Control de contaminación accidental marina
R05	Valoración del estado de las aguas superficiales	R05.00.03	Valoración en aguas costeras y de transición (puertos)
R09	Implementación de las medidas	R09.00.00	Implementación de las medidas
R11	Cumplimiento de la normativa (vigilancia, policía y sanción)	R11.00.03	Cumplimiento de la normativa (vigilancia, policía y sanción) del dominio público portuario

Alcance de la participación	Fechas más relevantes previstas para la participación					
Presentación de propuestas, observaciones y sugerencias en las diferentes etapas de consulta pública de los Documentos Iniciales, el Esquema preliminar de Temas Importantes y el borrador del Plan Hidrológico.	<b>Borrador DI:</b> feb-ago/2025		<b>EpTI:</b> nov-2025/may-2026		<b>Borrador pPH:</b> oct-2026/abr-2027	
Aportación de información sobre las medidas para la elaboración de los informes de seguimiento anuales y el Informe Intermedio del grado de Aplicación del Programa de Medidas a remitir a la Comisión Europea.	<b>IS 2023:</b> abr-ago 2024	<b>I.Int PdM:</b> sep-oct 2024	<b>IS 2024:</b> abr-ago 2025	<b>IS 2025:</b> abr-ago 2026	<b>IS 2026:</b> abr-ago 2027	<b>IS 2027:</b> abr-ago 2028

Alcance de la participación	Fechas más relevantes previstas para la participación	
Propuesta de las medidas a desarrollar para el ciclo 2028-2033 según la competencia de cada administración y los objetivos de la planificación hidrológica.	<b>EpTI:</b> abr-2025/ may-2026	<b>Borrador pPH:</b> abr-2026/abr-2027

**NOTA:** DI [Documentos Iniciales], EpTI [Esquema provisional de Temas Importantes], pPH [Proyecto de Plan Hidrológico], IS [Informe de Seguimiento], PdM [Programa de Medidas], I.Int [Informe Intermedio]




<b>Autoridad competente:</b>	<b>Dirección General del Instituto Geográfico Nacional</b>	<b>DIR3:</b>	E00125105
Dirección:	Calle del Gral. Ibáñez de Ibero, 3. 28003. Madrid		
Unidad principal:	Subsecretaría de Transportes y Movilidad Sostenible		
Unidad superior jerárquica:	Ministerio de Transportes y Movilidad Sostenible		

ROL		RESPONSABILIDAD	
Código asignado	Descripción	Código asignado	Descripción
R01	Análisis de presiones e impactos (IMPRESS)	R01.07.02	Mapa de ocupación del suelo

Alcance de la participación	Fechas más relevantes previstas para la participación					
Presentación de propuestas, observaciones y sugerencias en las diferentes etapas de consulta pública de los Documentos Iniciales, el Esquema preliminar de Temas Importantes y el borrador del Plan Hidrológico.	<b>Borrador DI:</b> feb-ago/2025		<b>EpTI:</b> nov-2025/may-2026		<b>Borrador pPH:</b> oct-2026/abr-2027	
Aportación de información sobre las medidas para la elaboración de los informes de seguimiento anuales y el Informe Intermedio del grado de Aplicación del Programa de Medidas a remitir a la Comisión Europea.	<b>IS 2023:</b> abr-ago 2024	<b>I.Int PdM:</b> sep-oct 2024	<b>IS 2024:</b> abr-ago 2025	<b>IS 2025:</b> abr-ago 2026	<b>IS 2026:</b> abr-ago 2027	<b>IS 2027:</b> abr-ago 2028
Propuesta de las medidas a desarrollar para el ciclo 2028-2033 según la competencia de cada administración y los objetivos de la planificación hidrológica.	<b>EpTI:</b> abr-2025/ may-2026			<b>Borrador pPH:</b> abr-2026/abr-2027		

**NOTA:** DI [Documentos Iniciales], EpTI [Esquema provisional de Temas Importantes], pPH [Proyecto de Plan Hidrológico], IS [Informe de Seguimiento], PdM [Programa de Medidas], I.Int [Informe Intermedio]

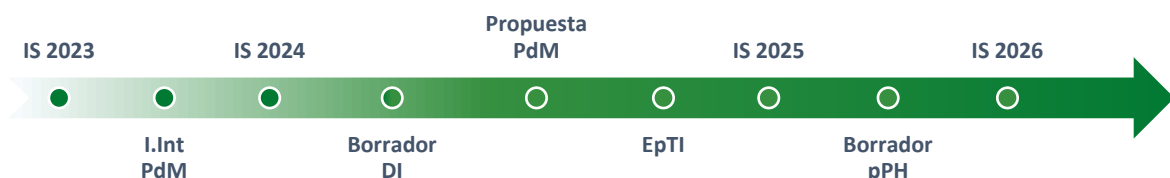


<b>Autoridad competente:</b>	<b>Dirección General de Integración y Coordinación de Asuntos Generales de la Unión Europea</b>	<b>DIR3:</b>	E05002902
<b>Dirección:</b>	Plaza Del Marqués de Salamanca, 8. 28006. Madrid		
<b>Unidad principal:</b>	Secretaría General para la Unión Europea		
<b>Unidad superior jerárquica:</b>	Ministerio de Asuntos Exteriores, Unión Europea y Cooperación		

ROL		RESPONSABILIDAD	
Código asignado	Descripción	Código asignado	Descripción
R13	Reporting a la Comisión Europea (DMA)	R13.00.05	Traslado oficial a la Comisión Europea (CE)

Alcance de la participación	Fechas más relevantes previstas para la participación					
Presentación de propuestas, observaciones y sugerencias en las diferentes etapas de consulta pública de los Documentos Iniciales, el Esquema preliminar de Temas Importantes y el borrador del Plan Hidrológico.	<b>Borrador DI:</b> feb-ago/2025		<b>EpTI:</b> nov-2025/may-2026		<b>Borrador pPH:</b> oct-2026/abr-2027	
Aportación de información sobre las medidas para la elaboración de los informes de seguimiento anuales y el Informe Intermedio del grado de Aplicación del Programa de Medidas a remitir a la Comisión Europea.	<b>IS 2023:</b> abr-ago 2024	<b>I.Int PdM:</b> sep-oct 2024	<b>IS 2024:</b> abr-ago 2025	<b>IS 2025:</b> abr-ago 2026	<b>IS 2026:</b> abr-ago 2027	<b>IS 2027:</b> abr-ago 2028
Propuesta de las medidas a desarrollar para el ciclo 2028-2033 según la competencia de cada administración y los objetivos de la planificación hidrológica.	<b>EpTI:</b> abr-2025/ may-2026			<b>Borrador pPH:</b> abr-2026/abr-2027		

**NOTA:** DI [Documentos Iniciales], EpTI [Esquema provisional de Temas Importantes], pPH [Proyecto de Plan Hidrológico], IS [Informe de Seguimiento], PdM [Programa de Medidas], I.Int [Informe Intermedio]



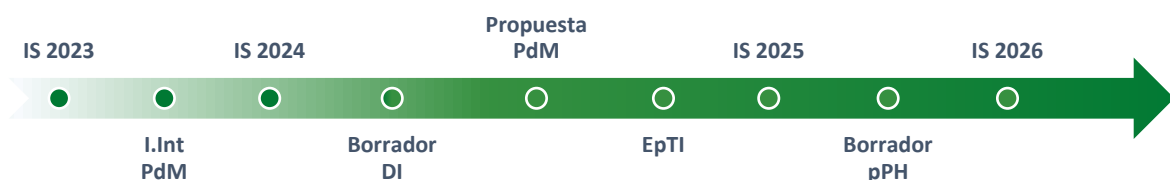


<b>Autoridad competente:</b>	<b>Dirección General de Salud Pública y Equidad en Salud</b>	<b>DIR3:</b>	E05174301
Dirección:	Paseo del Prado, 18 – 20. 28071. Madrid		
Unidad principal:	Secretaría de Estado de Sanidad		
Unidad superior jerárquica:	Ministerio de Sanidad		

ROL		RESPONSABILIDAD	
Código asignado	Descripción	Código asignado	Descripción
R14	Registro de Zonas Protegidas	R14.04.05	Comunicación a la Comisión Europea del censo anual de Zonas de Baño

Alcance de la participación	Fechas más relevantes previstas para la participación					
Presentación de propuestas, observaciones y sugerencias en las diferentes etapas de consulta pública de los Documentos Iniciales, el Esquema preliminar de Temas Importantes y el borrador del Plan Hidrológico.	<b>Borrador DI:</b> feb-ago/2025		<b>EpTI:</b> nov-2025/may-2026		<b>Borrador pPH:</b> oct-2026/abr-2027	
Aportación de información sobre las medidas para la elaboración de los informes de seguimiento anuales y el Informe Intermedio del grado de Aplicación del Programa de Medidas a remitir a la Comisión Europea.	<b>IS 2023:</b> abr-ago 2024	<b>I.Int PdM:</b> sep-oct 2024	<b>IS 2024:</b> abr-ago 2025	<b>IS 2025:</b> abr-ago 2026	<b>IS 2026:</b> abr-ago 2027	<b>IS 2027:</b> abr-ago 2028
Propuesta de las medidas a desarrollar para el ciclo 2028-2033 según la competencia de cada administración y los objetivos de la planificación hidrológica.	<b>EpTI:</b> abr-2025/ may-2026			<b>Borrador pPH:</b> abr-2026/abr-2027		

**NOTA:** DI [Documentos Iniciales], EpTI [Esquema provisional de Temas Importantes], pPH [Proyecto de Plan Hidrológico], IS [Informe de Seguimiento], PdM [Programa de Medidas], I.Int [Informe Intermedio]



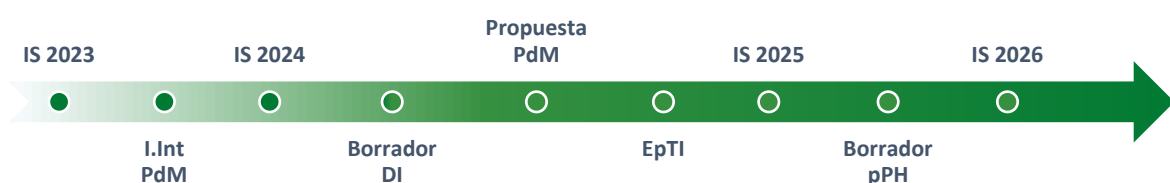
### 3.3. INSTITUCIONES

<b>Autoridad competente:</b>	<b>Federación Andaluza de Municipios y Provincias</b>	<b>DIR3:</b>	100001108
<b>Dirección:</b>	Avenida San Francisco Javier, 22. 41018. Sevilla		
<b>Unidad principal:</b>	Institucionales		
<b>Unidad superior jerárquica:</b>	Institucionales		

ROL		RESPONSABILIDAD	
Código asignado	Descripción	Código asignado	Descripción
R08	Preparación del programa de medidas	R08.00.03	Expresión de conformidad, impulso de adopción y seguimiento
R12	Coordinación de la implementación	R12.00.03	Coordinación Entidades locales

Alcance de la participación	Fechas más relevantes previstas para la participación					
Presentación de propuestas, observaciones y sugerencias en las diferentes etapas de consulta pública de los Documentos Iniciales, el Esquema preliminar de Temas Importantes y el borrador del Plan Hidrológico.	<b>Borrador DI:</b> feb-ago/2025		<b>EpTI:</b> nov-2025/may-2026		<b>Borrador pPH:</b> oct-2026/abr-2027	
Aportación de información sobre las medidas para la elaboración de los informes de seguimiento anuales y el Informe Intermedio del grado de Aplicación del Programa de Medidas a remitir a la Comisión Europea.	<b>IS 2023:</b> abr-ago 2024	<b>I.Int PdM:</b> sep-oct 2024	<b>IS 2024:</b> abr-ago 2025	<b>IS 2025:</b> abr-ago 2026	<b>IS 2026:</b> abr-ago 2027	<b>IS 2027:</b> abr-ago 2028
Propuesta de las medidas a desarrollar para el ciclo 2028-2033 según la competencia de cada administración y los objetivos de la planificación hidrológica.	<b>EpTI:</b> abr-2025/ may-2026			<b>Borrador pPH:</b> abr-2026/abr-2027		

**NOTA:** DI [Documentos Iniciales], EpTI [Esquema provisional de Temas Importantes], pPH [Proyecto de Plan Hidrológico], IS [Informe de Seguimiento], PdM [Programa de Medidas], I.Int [Informe Intermedio]



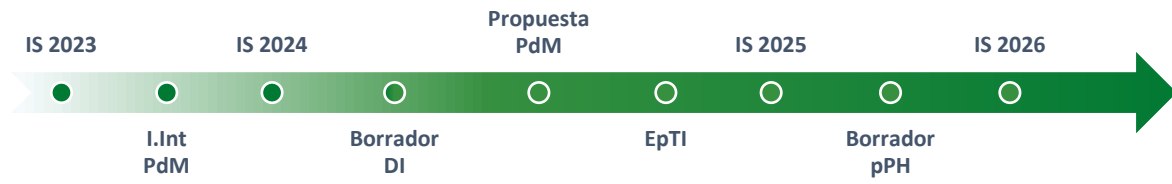
### 3.4. ENTIDADES LOCALES

<b>Autoridad competente:</b>	<b>Entidades Locales</b>	<b>DIR3:</b>	LA9999999
<b>Dirección:</b>			
<b>Unidad principal:</b>	Entidades Locales		
<b>Unidad superior jerárquica:</b>	Entidades Locales		

ROL		RESPONSABILIDAD	
Código asignado	Descripción	Código asignado	Descripción
R01	Análisis de presiones e impactos (IMPRESS)	R01.03.02	Vertidos de núcleos no conectados (difuso)
R02	Análisis económico	R02.02.05	Recauda Canon de Mejora Local
R02	Análisis económico	R02.04.09	Recauda Tarifas de abastecimiento y saneamiento por servicios urbanos
R03	Control de aguas superficiales	R03.00.04	Control de aguas superficiales de consumo humano
R03	Control de aguas superficiales	R03.00.05	Control de zonas protegidas (baños)
R04	Control de aguas subterráneas	R04.00.02	Control de aguas subterráneas de consumo humano

Alcance de la participación	Fechas más relevantes previstas para la participación					
Presentación de propuestas, observaciones y sugerencias en las diferentes etapas de consulta pública de los Documentos Iniciales, el Esquema preliminar de Temas Importantes y el borrador del Plan Hidrológico.	<b>Borrador DI:</b> feb-ago/2025		<b>EpTI:</b> nov-2025/may-2026		<b>Borrador pPH:</b> oct-2026/abr-2027	
Aportación de información sobre las medidas para la elaboración de los informes de seguimiento anuales y el Informe Intermedio del grado de Aplicación del Programa de Medidas a remitir a la Comisión Europea.	<b>IS 2023:</b> abr-ago 2024	<b>I.Int PdM:</b> sep-oct 2024	<b>IS 2024:</b> abr-ago 2025	<b>IS 2025:</b> abr-ago 2026	<b>IS 2026:</b> abr-ago 2027	<b>IS 2027:</b> abr-ago 2028
Propuesta de las medidas a desarrollar para el ciclo 2028-2033 según la competencia de cada administración y los objetivos de la planificación hidrológica.	<b>EpTI:</b> abr-2025/ may-2026			<b>Borrador pPH:</b> abr-2026/abr-2027		

**NOTA:** DI [Documentos Iniciales], EpTI [Esquema provisional de Temas Importantes], pPH [Proyecto de Plan Hidrológico], IS [Informe de Seguimiento], PdM [Programa de Medidas], I.Int [Informe Intermedio]

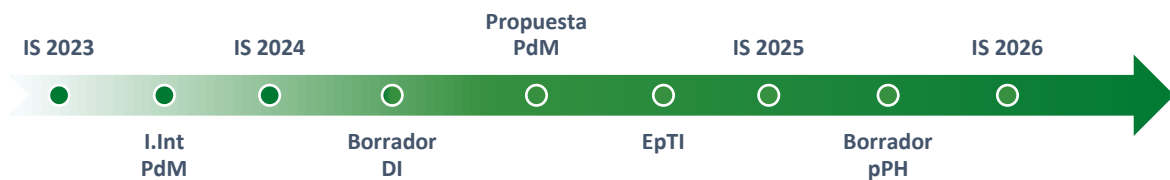


<b>Autoridad competente:</b>	<b>Ayuntamiento de Almería</b>	<b>DIR3:</b>	L01040139
<b>Dirección:</b>	Plaza de la Constitución, s/n. 04071. Almería		
<b>Unidad principal:</b>	Entidades Locales		
<b>Unidad superior jerárquica:</b>	Entidades Locales		

ROL		RESPONSABILIDAD	
Código asignado	Descripción	Código asignado	Descripción
R09	Implementación de las medidas	R09.00.00	Implementación de las medidas

Alcance de la participación	Fechas más relevantes previstas para la participación					
Aportación de información sobre las medidas para la elaboración de los informes de seguimiento anuales y el Informe Intermedio del grado de Aplicación del Programa de Medidas a remitir a la Comisión Europea.	<b>IS 2023:</b> abr-ago 2024	<b>I.Int PdM:</b> sep-oct 2024	<b>IS 2024:</b> abr-ago 2025	<b>IS 2025:</b> abr-ago 2026	<b>IS 2026:</b> abr-ago 2027	<b>IS 2027:</b> abr-ago 2028

**NOTA:** DI [Documentos Iniciales], EpTI [Esquema provisional de Temas Importantes], pPH [Proyecto de Plan Hidrológico], IS [Informe de Seguimiento], PdM [Programa de Medidas], I.Int [Informe Intermedio]

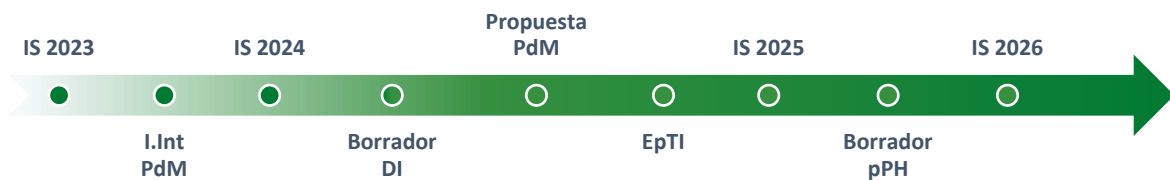


<b>Autoridad competente:</b>	<b>Ayuntamiento de Vera</b>	<b>DIR3:</b>	L01041002
<b>Dirección:</b>	Calle Mayor, 14. 04620. Vera (Almería)		
<b>Unidad principal:</b>	Entidades Locales		
<b>Unidad superior jerárquica:</b>	Entidades Locales		

ROL		RESPONSABILIDAD	
Código asignado	Descripción	Código asignado	Descripción
R09	Implementación de las medidas	R09.00.00	Implementación de las medidas

Alcance de la participación	Fechas más relevantes previstas para la participación					
Aportación de información sobre las medidas para la elaboración de los informes de seguimiento anuales y el Informe Intermedio del grado de Aplicación del Programa de Medidas a remitir a la Comisión Europea.	<b>IS 2023:</b> abr-ago 2024	<b>I.Int PdM:</b> sep-oct 2024	<b>IS 2024:</b> abr-ago 2025	<b>IS 2025:</b> abr-ago 2026	<b>IS 2026:</b> abr-ago 2027	<b>IS 2027:</b> abr-ago 2028

**NOTA:** DI [Documentos Iniciales], EpTI [Esquema provisional de Temas Importantes], pPH [Proyecto de Plan Hidrológico], IS [Informe de Seguimiento], PdM [Programa de Medidas], I.Int [Informe Intermedio]

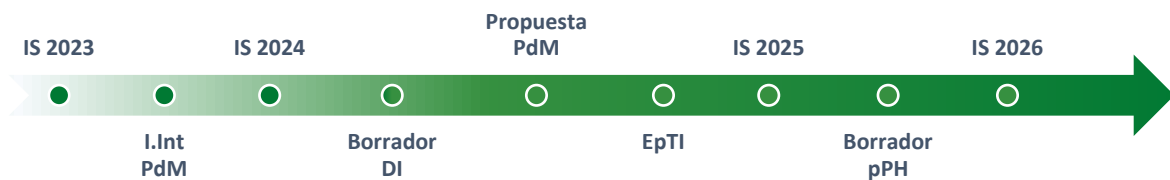


<b>Autoridad competente:</b>	<b>Ayuntamiento de Algeciras</b>	<b>DIR3:</b>	L01110048
<b>Dirección:</b>	Calle Alfonso XI, 12. 11201. Algeciras (Cádiz)		
<b>Unidad principal:</b>	Entidades Locales		
<b>Unidad superior jerárquica:</b>	Entidades Locales		

ROL		RESPONSABILIDAD	
Código asignado	Descripción	Código asignado	Descripción
R09	Implementación de las medidas	R09.00.00	Implementación de las medidas

Alcance de la participación	Fechas más relevantes previstas para la participación					
Aportación de información sobre las medidas para la elaboración de los informes de seguimiento anuales y el Informe Intermedio del grado de Aplicación del Programa de Medidas a remitir a la Comisión Europea.	<b>IS 2023:</b> abr-ago 2024	<b>I.Int PdM:</b> sep-oct 2024	<b>IS 2024:</b> abr-ago 2025	<b>IS 2025:</b> abr-ago 2026	<b>IS 2026:</b> abr-ago 2027	<b>IS 2027:</b> abr-ago 2028

**NOTA:** DI [Documentos Iniciales], EpTI [Esquema provisional de Temas Importantes], pPH [Proyecto de Plan Hidrológico], IS [Informe de Seguimiento], PdM [Programa de Medidas], I.Int [Informe Intermedio]

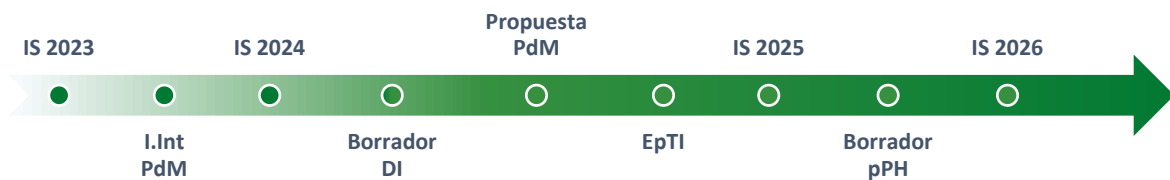


<b>Autoridad competente:</b>	<b>Ayuntamiento de San Roque</b>	<b>DIR3:</b>	L01110337
<b>Dirección:</b>	Plaza De Armas, 13. 11360. San Roque (Cádiz)		
<b>Unidad principal:</b>	Entidades Locales		
<b>Unidad superior jerárquica:</b>	Entidades Locales		

ROL		RESPONSABILIDAD	
Código asignado	Descripción	Código asignado	Descripción
R09	Implementación de las medidas	R09.00.00	Implementación de las medidas

Alcance de la participación	Fechas más relevantes previstas para la participación					
Aportación de información sobre las medidas para la elaboración de los informes de seguimiento anuales y el Informe Intermedio del grado de Aplicación del Programa de Medidas a remitir a la Comisión Europea.	<b>IS 2023:</b> abr-ago 2024	<b>I.Int PdM:</b> sep-oct 2024	<b>IS 2024:</b> abr-ago 2025	<b>IS 2025:</b> abr-ago 2026	<b>IS 2026:</b> abr-ago 2027	<b>IS 2027:</b> abr-ago 2028

**NOTA:** DI [Documentos Iniciales], EpTI [Esquema provisional de Temas Importantes], pPH [Proyecto de Plan Hidrológico], IS [Informe de Seguimiento], PdM [Programa de Medidas], I.Int [Informe Intermedio]



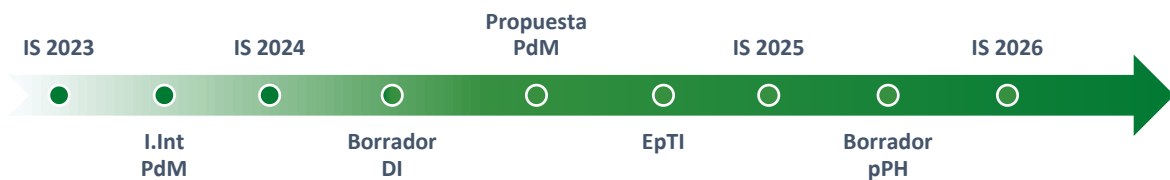


<b>Autoridad competente:</b>	<b>Ayuntamiento de Motril</b>	<b>DIR3:</b>	L01181400
<b>Dirección:</b>	Plaza De España, 1. 18600. Motril (Granada)		
<b>Unidad principal:</b>	Entidades Locales		
<b>Unidad superior jerárquica:</b>	Entidades Locales		

ROL		RESPONSABILIDAD	
Código asignado	Descripción	Código asignado	Descripción
R09	Implementación de las medidas	R09.00.00	Implementación de las medidas

Alcance de la participación	Fechas más relevantes previstas para la participación					
Aportación de información sobre las medidas para la elaboración de los informes de seguimiento anuales y el Informe Intermedio del grado de Aplicación del Programa de Medidas a remitir a la Comisión Europea.	<b>IS 2023:</b> abr-ago 2024	<b>I.Int PdM:</b> sep-oct 2024	<b>IS 2024:</b> abr-ago 2025	<b>IS 2025:</b> abr-ago 2026	<b>IS 2026:</b> abr-ago 2027	<b>IS 2027:</b> abr-ago 2028

**NOTA:** DI [Documentos Iniciales], EpTI [Esquema provisional de Temas Importantes], pPH [Proyecto de Plan Hidrológico], IS [Informe de Seguimiento], PdM [Programa de Medidas], I.Int [Informe Intermedio]

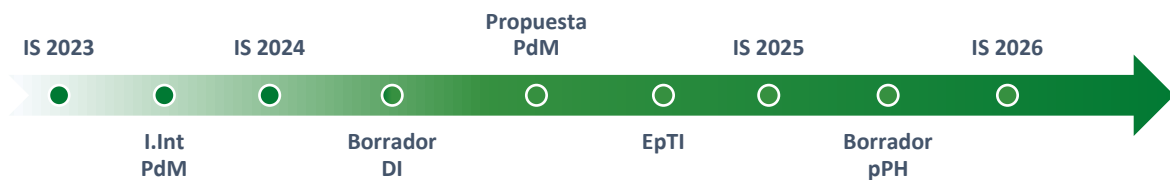


<b>Autoridad competente:</b>	<b>Ayuntamiento de Gaucín</b>	<b>DIR3:</b>	L01290568
<b>Dirección:</b>	Plaza Guzmán el Bueno, 23. 29480. Gaucín (Málaga)		
<b>Unidad principal:</b>	Entidades Locales		
<b>Unidad superior jerárquica:</b>	Entidades Locales		

ROL		RESPONSABILIDAD	
Código asignado	Descripción	Código asignado	Descripción
R09	Implementación de las medidas	R09.00.00	Implementación de las medidas

Alcance de la participación	Fechas más relevantes previstas para la participación					
Aportación de información sobre las medidas para la elaboración de los informes de seguimiento anuales y el Informe Intermedio del grado de Aplicación del Programa de Medidas a remitir a la Comisión Europea.	<b>IS 2023:</b> abr-ago 2024	<b>I.Int PdM:</b> sep-oct 2024	<b>IS 2024:</b> abr-ago 2025	<b>IS 2025:</b> abr-ago 2026	<b>IS 2026:</b> abr-ago 2027	<b>IS 2027:</b> abr-ago 2028

**NOTA:** DI [Documentos Iniciales], EpTI [Esquema provisional de Temas Importantes], pPH [Proyecto de Plan Hidrológico], IS [Informe de Seguimiento], PdM [Programa de Medidas], I.Int [Informe Intermedio]

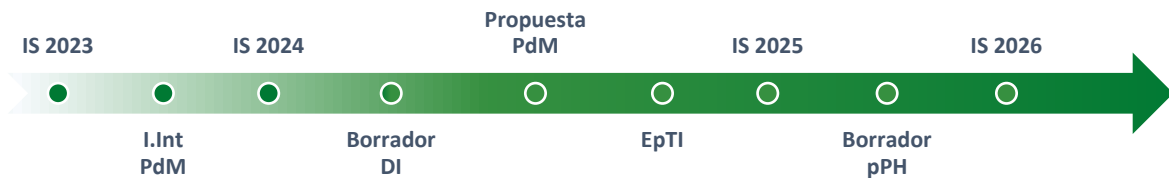


<b>Autoridad competente:</b>	<b>Ayuntamiento de Málaga</b>	<b>DIR3:</b>	L01290672
<b>Dirección:</b>	Avenida de Cervantes, 4. 29016. Málaga		
<b>Unidad principal:</b>	Entidades Locales		
<b>Unidad superior jerárquica:</b>	Entidades Locales		

ROL		RESPONSABILIDAD	
Código asignado	Descripción	Código asignado	Descripción
R09	Implementación de las medidas	R09.00.00	Implementación de las medidas

Alcance de la participación	Fechas más relevantes previstas para la participación					
Aportación de información sobre las medidas para la elaboración de los informes de seguimiento anuales y el Informe Intermedio del grado de Aplicación del Programa de Medidas a remitir a la Comisión Europea.	<b>IS 2023:</b> abr-ago 2024	<b>I.Int PdM:</b> sep-oct 2024	<b>IS 2024:</b> abr-ago 2025	<b>IS 2025:</b> abr-ago 2026	<b>IS 2026:</b> abr-ago 2027	<b>IS 2027:</b> abr-ago 2028

**NOTA:** DI [Documentos Iniciales], EpTI [Esquema provisional de Temas Importantes], pPH [Proyecto de Plan Hidrológico], IS [Informe de Seguimiento], PdM [Programa de Medidas], I.Int [Informe Intermedio]

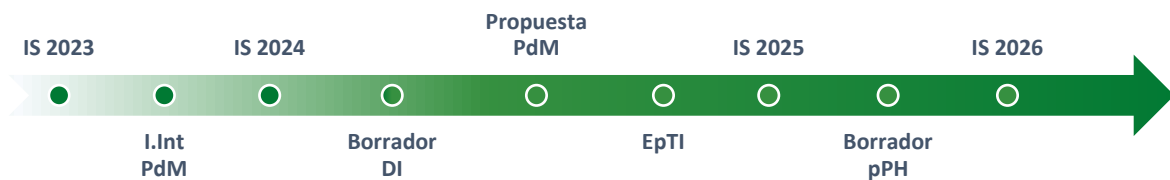


<b>Autoridad competente:</b>	<b>Ayuntamiento de Marbella</b>	<b>DIR3:</b>	L01290691
<b>Dirección:</b>	Plaza de los Naranjos, s/n. 29600. Marbella (Málaga)		
<b>Unidad principal:</b>	Entidades Locales		
<b>Unidad superior jerárquica:</b>	Entidades Locales		

ROL		RESPONSABILIDAD	
Código asignado	Descripción	Código asignado	Descripción
R09	Implementación de las medidas	R09.00.00	Implementación de las medidas

Alcance de la participación	Fechas más relevantes previstas para la participación					
Aportación de información sobre las medidas para la elaboración de los informes de seguimiento anuales y el Informe Intermedio del grado de Aplicación del Programa de Medidas a remitir a la Comisión Europea.	<b>IS 2023:</b> abr-ago 2024	<b>I.Int PdM:</b> sep-oct 2024	<b>IS 2024:</b> abr-ago 2025	<b>IS 2025:</b> abr-ago 2026	<b>IS 2026:</b> abr-ago 2027	<b>IS 2027:</b> abr-ago 2028

**NOTA:** DI [Documentos Iniciales], EpTI [Esquema provisional de Temas Importantes], pPH [Proyecto de Plan Hidrológico], IS [Informe de Seguimiento], PdM [Programa de Medidas], I.Int [Informe Intermedio]

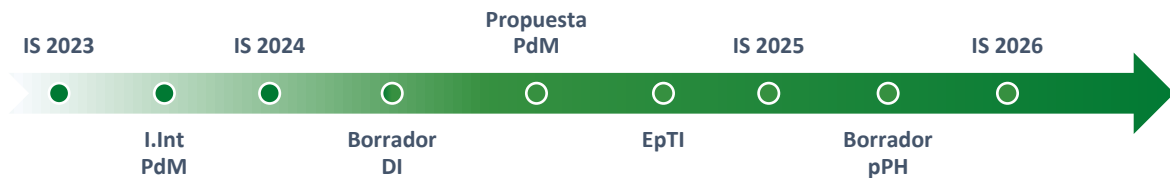


<b>Autoridad competente:</b>	<b>Diputación Provincial de Almería</b>	<b>DIR3:</b>	L02000004
<b>Dirección:</b>	Calle Navarro Rodrigo, 17. 04001. Almería		
<b>Unidad principal:</b>	Entidades Locales		
<b>Unidad superior jerárquica:</b>	Entidades Locales		

ROL		RESPONSABILIDAD	
Código asignado	Descripción	Código asignado	Descripción
R09	Implementación de las medidas	R09.00.00	Implementación de las medidas

Alcance de la participación	Fechas más relevantes previstas para la participación					
Aportación de información sobre las medidas para la elaboración de los informes de seguimiento anuales y el Informe Intermedio del grado de Aplicación del Programa de Medidas a remitir a la Comisión Europea.	<b>IS 2023:</b> abr-ago 2024	<b>I.Int PdM:</b> sep-oct 2024	<b>IS 2024:</b> abr-ago 2025	<b>IS 2025:</b> abr-ago 2026	<b>IS 2026:</b> abr-ago 2027	<b>IS 2027:</b> abr-ago 2028

**NOTA:** DI [Documentos Iniciales], EpTI [Esquema provisional de Temas Importantes], pPH [Proyecto de Plan Hidrológico], IS [Informe de Seguimiento], PdM [Programa de Medidas], I.Int [Informe Intermedio]

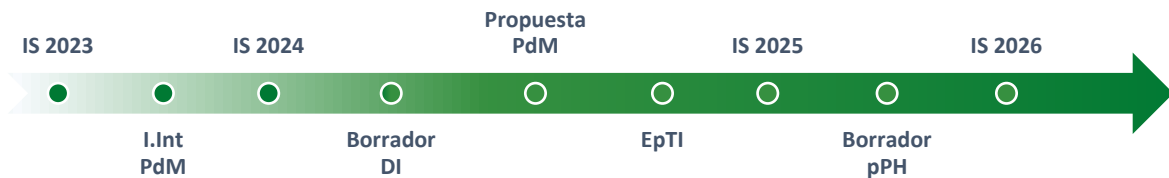


<b>Autoridad competente:</b>	<b>Diputación Provincial de Granada</b>	<b>DIR3:</b>	L02000018
<b>Dirección:</b>	Calle Periodista Barrios Talavera, 1. 18071. Granada		
<b>Unidad principal:</b>	Entidades Locales		
<b>Unidad superior jerárquica:</b>	Entidades Locales		

ROL		RESPONSABILIDAD	
Código asignado	Descripción	Código asignado	Descripción
R09	Implementación de las medidas	R09.00.00	Implementación de las medidas

Alcance de la participación	Fechas más relevantes previstas para la participación					
Aportación de información sobre las medidas para la elaboración de los informes de seguimiento anuales y el Informe Intermedio del grado de Aplicación del Programa de Medidas a remitir a la Comisión Europea.	<b>IS 2023:</b> abr-ago 2024	<b>I.Int PdM:</b> sep-oct 2024	<b>IS 2024:</b> abr-ago 2025	<b>IS 2025:</b> abr-ago 2026	<b>IS 2026:</b> abr-ago 2027	<b>IS 2027:</b> abr-ago 2028

**NOTA:** DI [Documentos Iniciales], EpTI [Esquema provisional de Temas Importantes], pPH [Proyecto de Plan Hidrológico], IS [Informe de Seguimiento], PdM [Programa de Medidas], I.Int [Informe Intermedio]

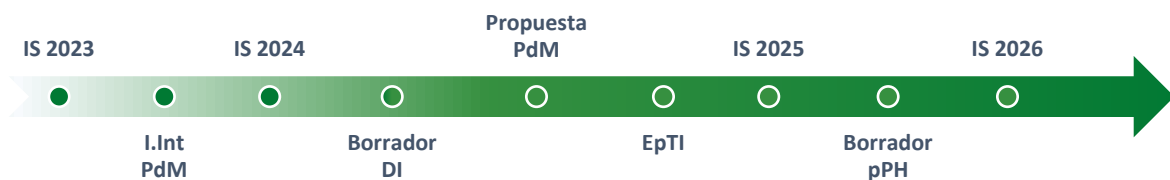


<b>Autoridad competente:</b>	<b>Mancomunidad de Municipios de la Costa Tropical de Granada</b>	<b>DIR3:</b>	L05180016
Dirección:	Calle Nueva, 4 1ª planta. 18600. Motril (Granada)		
Unidad principal:	Entidades Locales		
Unidad superior jerárquica:	Entidades Locales		

ROL		RESPONSABILIDAD	
Código asignado	Descripción	Código asignado	Descripción
R09	Implementación de las medidas	R09.00.00	Implementación de las medidas

Alcance de la participación	Fechas más relevantes previstas para la participación					
Aportación de información sobre las medidas para la elaboración de los informes de seguimiento anuales y el Informe Intermedio del grado de Aplicación del Programa de Medidas a remitir a la Comisión Europea.	<b>IS 2023:</b> abr-ago 2024	<b>I.Int PdM:</b> sep-oct 2024	<b>IS 2024:</b> abr-ago 2025	<b>IS 2025:</b> abr-ago 2026	<b>IS 2026:</b> abr-ago 2027	<b>IS 2027:</b> abr-ago 2028

**NOTA:** DI [Documentos Iniciales], EpTI [Esquema provisional de Temas Importantes], pPH [Proyecto de Plan Hidrológico], IS [Informe de Seguimiento], PdM [Programa de Medidas], I.Int [Informe Intermedio]

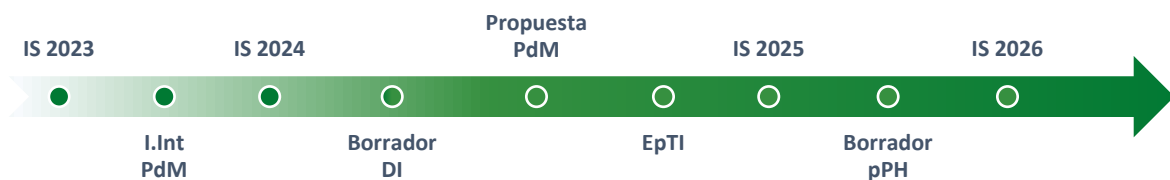


<b>Autoridad competente:</b>	<b>Mancomunidad de Municipios de la Costa del Sol-Axarquía</b>	<b>DIR3:</b>	L05290002
Dirección:	Avda. Andalucía, 110. 29740. Vélez-Málaga (Málaga)		
Unidad principal:	Entidades Locales		
Unidad superior jerárquica:	Entidades Locales		

ROL		RESPONSABILIDAD	
Código asignado	Descripción	Código asignado	Descripción
R09	Implementación de las medidas	R09.00.00	Implementación de las medidas

Alcance de la participación	Fechas más relevantes previstas para la participación					
Aportación de información sobre las medidas para la elaboración de los informes de seguimiento anuales y el Informe Intermedio del grado de Aplicación del Programa de Medidas a remitir a la Comisión Europea.	<b>IS 2023:</b> abr-ago 2024	<b>I.Int PdM:</b> sep-oct 2024	<b>IS 2024:</b> abr-ago 2025	<b>IS 2025:</b> abr-ago 2026	<b>IS 2026:</b> abr-ago 2027	<b>IS 2027:</b> abr-ago 2028

**NOTA:** DI [Documentos Iniciales], EpTI [Esquema provisional de Temas Importantes], pPH [Proyecto de Plan Hidrológico], IS [Informe de Seguimiento], PdM [Programa de Medidas], I.Int [Informe Intermedio]





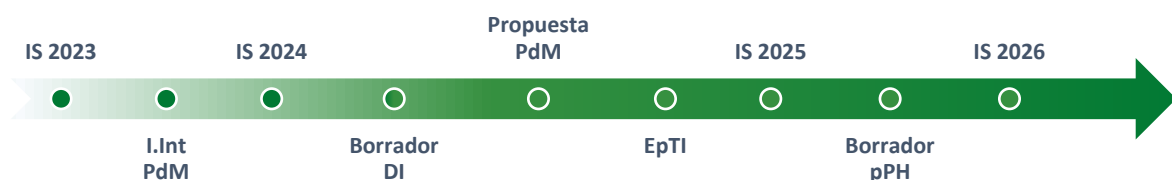
### 3.5. PARTICULARES

<b>Autoridad competente:</b>	<b>Comunidad Regantes Nuestra Señora del Martirio</b>	<b>DIR3:</b>	A01019915
<b>Dirección:</b>	Calle Alayos, 1 LOCAL 5. 18006. Granada		
<b>Unidad principal:</b>	Comunidades Autónomas		
<b>Unidad superior jerárquica:</b>	D. G. de Recursos Hídricos		

ROL		RESPONSABILIDAD	
Código asignado	Descripción	Código asignado	Descripción
R09	Implementación de las medidas	R09.00.00	Implementación de las medidas

Alcance de la participación	Fechas más relevantes previstas para la participación					
Aportación de información sobre las medidas para la elaboración de los informes de seguimiento anuales y el Informe Intermedio del grado de Aplicación del Programa de Medidas a remitir a la Comisión Europea.	<b>IS 2023:</b> abr-ago 2024	<b>I.Int PdM:</b> sep-oct 2024	<b>IS 2024:</b> abr-ago 2025	<b>IS 2025:</b> abr-ago 2026	<b>IS 2026:</b> abr-ago 2027	<b>IS 2027:</b> abr-ago 2028

**NOTA:** DI [Documentos Iniciales], EpTI [Esquema provisional de Temas Importantes], pPH [Proyecto de Plan Hidrológico], IS [Informe de Seguimiento], PdM [Programa de Medidas], I.Int [Informe Intermedio]

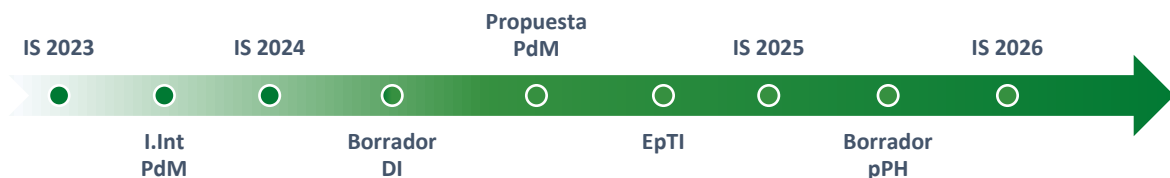


<b>Autoridad competente:</b>	<b>Junta Central de Usuarios del Acuífero del Poniente Almeriense (JCUAPA)</b>	<b>DIR3:</b>	A01031394
<b>Dirección:</b>	Calle John Lennon, 5 4ª dcha. 04700. El Ejido (Almería)		
<b>Unidad principal:</b>	Comunidades Autónomas		
<b>Unidad superior jerárquica:</b>	D. G. de Recursos Hídricos		

ROL		RESPONSABILIDAD	
Código asignado	Descripción	Código asignado	Descripción
R09	Implementación de las medidas	R09.00.00	Implementación de las medidas

Alcance de la participación	Fechas más relevantes previstas para la participación					
Aportación de información sobre las medidas para la elaboración de los informes de seguimiento anuales y el Informe Intermedio del grado de Aplicación del Programa de Medidas a remitir a la Comisión Europea.	<b>IS 2023:</b> abr-ago 2024	<b>I.Int PdM:</b> sep-oct 2024	<b>IS 2024:</b> abr-ago 2025	<b>IS 2025:</b> abr-ago 2026	<b>IS 2026:</b> abr-ago 2027	<b>IS 2027:</b> abr-ago 2028

**NOTA:** DI [Documentos Iniciales], EpTI [Esquema provisional de Temas Importantes], pPH [Proyecto de Plan Hidrológico], IS [Informe de Seguimiento], PdM [Programa de Medidas], I.Int [Informe Intermedio]



## Anejo 2. Listado de masas de agua

## 1. MASAS DE AGUA SUPERFICIAL

### 1.1. MASAS DE AGUA DE LA CATEGORÍA “RÍO”

Código	Nombre	Categoría	Naturaleza	Tipo	Longitud (km)
ES060MSPF06011010	Alto Palmones	Río	Natural	R-T20	10,85
ES060MSPF06011030	Valdeinfierno-La Hoya	Río	Natural	R-T20	13,43
ES060MSPF06011040	Raudal	Río	Natural	R-T20	10,80
ES060MSPF06011050	Bajo Palmones	Río	Muy modificada	R-T20	19,80
ES060MSPF06011060	Guadacortes	Río	Natural	R-T18	9,49
ES060MSPF06011080	Alto Guadarranque	Río	Natural	R-T20	16,52
ES060MSPF06011100	Los Codos	Río	Natural	R-T20	6,93
ES060MSPF06011110Z	Medio y Bajo Guadarranque	Río	Muy modificada	R-T20	16,64
ES060MSPF06011120	La Madre Vieja	Río	Natural	R-T18	8,62
ES060MSPF06012010A	Alto Guadallevín	Río	Natural	R-T09	13,93
ES060MSPF06012010B	Cabecera Guadiaro	Río	Natural	R-T09	56,21
ES060MSPF06012020	Gaduares	Río	Natural	R-T20	13,35
ES060MSPF06012030	Guadiaro Montejaque-Cortes	Río	Natural	R-T20	24,93
ES060MSPF06012040A	Alto Genal	Río	Natural	R-T20	77,07
ES060MSPF06012040B	Bajo Genal	Río	Natural	R-T20	12,76
ES060MSPF06012050A	Alto Hozgarganta	Río	Natural	R-T20	49,81
ES060MSPF06012050B	Bajo Hozgarganta	Río	Natural	R-T20	29,23
ES060MSPF06012061	Guadiaro Buitreras-Corchado	Río	Natural	R-T14	15,64
ES060MSPF06012062	Bajo Guadiaro	Río	Natural	R-T14	38,39
ES060MSPF06013010	Alto Manilva	Río	Natural	R-T18	4,81
ES060MSPF06013020	Bajo Manilva	Río	Natural	R-T18	4,09
ES060MSPF06013030	Vaquero	Río	Natural	R-T18	8,86
ES060MSPF06013040	Padrón	Río	Natural	R-T18	8,65
ES060MSPF06013050	Castor	Río	Natural	R-T18	10,15
ES060MSPF06013061	Alto Guadalmanza	Río	Natural	R-T18	11,40
ES060MSPF06013062	Bajo Guadalmanza	Río	Natural	R-T18	9,30
ES060MSPF06013071	Alto Guadalmina	Río	Natural	R-T18	10,69

Código	Nombre	Categoría	Naturaleza	Tipo	Longitud (km)
ES060MSPF06013072Z	Medio y Bajo Guadalmina	Río	Natural	R-T18	10,64
ES060MSPF06013091	Alto Guadaiza	Río	Natural	R-T18	11,49
ES060MSPF06013092Z	Medio y Bajo Guadaiza	Río	Natural	R-T18	7,50
ES060MSPF06013110	Cabecera Verde de Marbella	Río	Natural	R-T20	9,01
ES060MSPF06013120	Medio-Alto Verde de Marbella	Río	Natural	R-T18	15,94
ES060MSPF06013140	Bajo Verde de Marbella	Río	Muy modificada	R-T18	5,57
ES060MSPF06013150	Real	Río	Natural	R-T18	8,95
ES060MSPF06013160	Alto y Medio Fuengirola	Río	Natural	R-T18	32,58
ES060MSPF06013170	Bajo Fuengirola	Río	Natural	R-T18	4,31
ES060MSPF06014010	Canal de la Laguna Herrera	Río	Artificial	R-T09	8,67
ES060MSPF06014021A	Cabecera del Guadalhorce	Río	Natural	R-T09	10,63
ES060MSPF06014021B	Alto Guadalhorce	Río	Natural	R-T09	72,71
ES060MSPF06014021C	Marín (Alto Guadalhorce)	Río	Natural	R-T13	20,59
ES060MSPF06014022	La Villa	Río	Natural	R-T09	12,70
ES060MSPF06014040A	Serrato	Río	Natural	R-T09	13,08
ES060MSPF06014040B	Guadalteba	Río	Natural	R-T09	28,70
ES060MSPF06014050	La Venta	Río	Natural	R-T09	23,36
ES060MSPF06014070A	Alto Turón	Río	Natural	R-T09	17,74
ES060MSPF06014070B	Medio Turón	Río	Natural	R-T09	39,72
ES060MSPF06014090A	Desfiladero de los Gaitanes	Río	Natural	R-T07	5,88
ES060MSPF06014100	Piedras	Río	Natural	R-T07	13,05
ES060MSPF06014110	Jévar	Río	Natural	R-T07	27,00
ES060MSPF06014120	Las Cañas	Río	Natural	R-T07	12,25
ES060MSPF06014130	Casarabonela	Río	Natural	R-T07	14,93
ES060MSPF06014140A	Alto-Medio Grande Guadalhorce	Río	Natural	R-T07	70,47
ES060MSPF06014140B	Pereilas	Río	Natural	R-T07	35,42
ES060MSPF06014140C	Bajo Grande del Guadalhorce	Río	Natural	R-T07	4,55
ES060MSPF06014150A	Guadalhorce entre Tajo de la Encantada y Jévar	Río	Natural	R-T07	17,27
ES060MSPF06014150B	Guadalhorce entre Jévar y Grande	Río	Natural	R-T07	18,64
ES060MSPF06014160	Fahala	Río	Natural	R-T07	14,13
ES060MSPF06014170	Breña Higuera	Río	Natural	R-T07	7,80

Código	Nombre	Categoría	Naturaleza	Tipo	Longitud (km)
ES060MSPF06014180	Alto Campanillas	Río	Natural	R-T07	39,98
ES060MSPF06014200	Bajo Campanillas	Río	Muy modificada	R-T07	14,97
ES060MSPF06014210	Bajo Guadalhorce	Río	Natural	R-T14	19,41
ES060MSPF06014220	Desembocadura Guadalhorce	Río	Muy modificada	R-T14	8,00
ES060MSPF06014230	Alto y Medio Guadalmedina	Río	Natural	R-T07	30,11
ES060MSPF06014250	Bajo Guadalmedina	Río	Muy modificada	R-T07	5,40
ES060MSPF06021010	Alto y Medio Guaro	Río	Natural	R-T09	18,97
ES060MSPF06021030	Alcaucín-Bermuza	Río	Natural	R-T07	24,20
ES060MSPF06021040	Almanchares	Río	Natural	R-T07	5,94
ES060MSPF06021050	Rubite	Río	Natural	R-T07	13,89
ES060MSPF06021060	Benamargosa	Río	Natural	R-T07	50,49
ES060MSPF06021070	Vélez y Bajo Guaro	Río	Muy modificada	R-T07	22,50
ES060MSPF06022010Z	La Madre	Río	Natural	R-T12	15,21
ES060MSPF06023010	Algarrobo	Río	Natural	R-T18	19,59
ES060MSPF06023020	Torrox	Río	Natural	R-T18	14,97
ES060MSPF06023030	Chillar	Río	Natural	R-T18	20,59
ES060MSPF06031010	La Miel	Río	Natural	R-T18	5,63
ES060MSPF06031020	Jate	Río	Natural	R-T18	6,72
ES060MSPF06031030	Alto y Medio Verde de Almuñécar	Río	Natural	R-T18	13,49
ES060MSPF06031040	Bajo Verde de Almuñécar	Río	Natural	R-T18	9,94
ES060MSPF06032010	Alto Guadalfeo	Río	Natural	R-T11	13,64
ES060MSPF06032020	Alto Trevélez	Río	Natural	R-T27	10,68
ES060MSPF06032030	Alto Poqueira	Río	Natural	R-T27	8,21
ES060MSPF06032040A	Medio Trevélez	Río	Natural	R-T11	11,40
ES060MSPF06032040B	Medio y Bajo Poqueira	Río	Natural	R-T11	11,09
ES060MSPF06032040C	Bajo Trevélez	Río	Natural	R-T09	11,98
ES060MSPF06032050	Chico de Órgiva	Río	Natural	R-T11	10,37
ES060MSPF06032060A	Guadalfeo Cadiar-Trevélez	Río	Natural	R-T08	22,37
ES060MSPF06032060B	Medio Guadalfeo	Río	Natural	R-T08	9,70
ES060MSPF06032070	Alto Dúrcal	Río	Natural	R-T11	11,38
ES060MSPF06032080A	Medio y Bajo Dúrcal	Río	Natural	R-T09	24,73

Código	Nombre	Categoría	Naturaleza	Tipo	Longitud (km)
ES060MSPF06032080B	Albuñuelas	Río	Natural	R-T09	12,35
ES060MSPF06032090	Torrente	Río	Natural	R-T09	10,73
ES060MSPF06032110	Alto y Medio Lanjarón	Río	Natural	R-T11	8,14
ES060MSPF06032120	Bajo Lanjarón	Río	Natural	R-T09	7,78
ES060MSPF06032130A	Ízbor entre Béznar y Rules	Río	Natural	R-T07	5,34
ES060MSPF06032140	La Toba	Río	Natural	R-T07	13,42
ES060MSPF06032150A	Bajo Guadalfeo	Río	Natural	R-T07	11,82
ES060MSPF06032150B	Desembocadura Guadalfeo	Río	Muy modificada	R-T07	7,68
ES060MSPF06034010	Alto Alcolea	Río	Natural	R-T11	5,83
ES060MSPF06034020	Alto Bayárcal	Río	Natural	R-T11	5,28
ES060MSPF06034030	Alto Yátor	Río	Natural	R-T11	10,64
ES060MSPF06034040	Alto Ugíjar	Río	Natural	R-T11	5,72
ES060MSPF06034050A	Bajo Alcolea-Bayárcal	Río	Natural	R-T09	23,88
ES060MSPF06034050B	Bajo Ugíjar	Río	Natural	R-T09	14,70
ES060MSPF06034050C	Bajo Yátor	Río	Natural	R-T09	15,84
ES060MSPF06034070A	Adra entre presa y Fuentes de Marbella	Río	Muy modificada	R-T07	6,46
ES060MSPF06034070B	Adra entre Fuentes de Marbella y Chico	Río	Natural	R-T13	7,40
ES060MSPF06034080	Chico de Adra	Río	Natural	R-T18	6,16
ES060MSPF06034090	Bajo Adra	Río	Muy modificada	R-T13	7,48
ES060MSPF06041010	Alto Canjáyar	Río	Natural	R-T12	5,23
ES060MSPF06041020	Medio y Bajo Canjáyar	Río	Natural	R-T09	33,95
ES060MSPF06041025	Huéneja o Isfalada	Río	Natural	R-T12	8,00
ES060MSPF06041030	Alto y Medio Nacimiento	Río	Natural	R-T09	39,75
ES060MSPF06041035	Fiñana	Río	Natural	R-T11	6,90
ES060MSPF06041040	Bajo Nacimiento	Río	Muy modificada	R-T09	7,68
ES060MSPF06041050	Medio Andarax	Río	Muy modificada	R-T07	12,58
ES060MSPF06041060Z	Bajo Andarax	Río	Muy modificada	R-T13	17,63
ES060MSPF06051010Z	Alto y Medio Aguas	Río	Natural	R-T13	22,85
ES060MSPF06051030	Bajo Aguas	Río	Muy modificada	R-T13	9,11
ES060MSPF06052010	Antas	Río	Natural	R-T13	25,01
ES060MSPF06052020	Alto Almanzora	Río	Natural	R-T09	51,16

Código	Nombre	Categoría	Naturaleza	Tipo	Longitud (km)
ES060MSPF06052040	Medio Almanzora	Río	Natural	R-T07	18,86
ES060MSPF06052060	Bajo Almanzora	Río	Muy modificada	R-T13	16,39

## 1.2. MASAS DE AGUA DE LA CATEGORÍA “LAGO”

Código	Nombre	Categoría	Naturaleza	Tipo	Superficie (km <sup>2</sup> )
ES060MSPF06011020	Embalse de Charco Redondo	Lago	Muy modificada	E-T02	4,83
ES060MSPF06011090	Embalse de Guadarranque	Lago	Muy modificada	E-T02	4,17
ES060MSPF06013130	Embalse de La Concepción	Lago	Muy modificada	E-T10	2,09
ES060MSPF06014030	Embalse de Guadalhorce	Lago	Muy modificada	E-T11	8,40
ES060MSPF06014060	Embalse de Guadalteba	Lago	Muy modificada	E-T10	8,71
ES060MSPF06014080	Embalse Conde de Guadalhorce	Lago	Muy modificada	E-T10	5,62
ES060MSPF06014090B	Embalse Tajo de La Encantada	Lago	Muy modificada	E-T10	0,32
ES060MSPF06014190	Embalse de Casasola	Lago	Muy modificada	E-T10	1,11
ES060MSPF06014240	Embalse de El Limonero	Lago	Muy modificada	E-T10	1,06
ES060MSPF06014500	Complejo Lagunar de Campillos	Lago	Natural	L-T21	0,76
ES060MSPF06014510	Laguna Salada de Campillos	Lago	Natural	L-T23	0,14
ES060MSPF06014520	Lagunas de Archidona	Lago	Natural	L-T15	0,15
ES060MSPF06014530	El Tomillar	Lago	Artificial	E-T10	0,15
ES060MSPF06014540	Laguna Herrera	Lago	Muy modificada	L-T21	1,00
ES060MSPF06015500	Laguna de Fuente de Piedra	Lago	Natural	L-T23	12,47
ES060MSPF06021020	Embalse de La Viñuela	Lago	Muy modificada	E-T10	6,07
ES060MSPF06032100	Embalse de Béznar	Lago	Muy modificada	E-T10	1,67
ES060MSPF06032130B	Embalse de Rules	Lago	Muy modificada	E-T11	2,89
ES060MSPF06032500	Laguna de la Caldera	Lago	Natural	L-T09	0,02
ES060MSPF06032510	Turberas de Padul	Lago	Natural	L-T27	3,28
ES060MSPF06034060	Embalse de Benínar	Lago	Muy modificada	E-T10	2,42
ES060MSPF06034500	Albufera de Adra	Lago	Natural	L-T28	0,37
ES060MSPF06034510	Cañada de las Norias	Lago	Artificial	L-T14	1,40
ES060MSPF06041500	Embalse de El Castañar	Lago	Artificial	E-T04	0,04
ES060MSPF06052050	Embalse de Cuevas de Almanzora	Lago	Muy modificada	E-T11	5,09



### 1.3. MASAS DE AGUA DE LA CATEGORÍA “AGUAS DE TRANSICIÓN”

Código	Nombre	Categoría	Naturaleza	Tipo	Superficie (km <sup>2</sup> )
ES060MSPF610027	Estuario del Guadalranque	Transición	Muy modificada	AT-T01	0,90
ES060MSPF610028	Estuario del Guadiaro	Transición	Natural	AT-T02	0,61
ES060MSPF610029	Marismas del Palmones	Transición	Muy modificada	AT-T01	1,21
ES060MSPF610033	Charcones de Punta Entinas	Transición	Natural	AT-T04	1,77
ES060MSPF610034	Salinas de los Cerrillos	Transición	Muy modificada	AT-T04	6,08
ES060MSPF610035	Albufera del Cabo de Gata	Transición	Muy modificada	AT-T07	3,35
ES060MSPF610036	Desembocadura del Guadalhorce	Transición	Muy modificada	AT-T01	1,08

### 1.4. MASAS DE AGUA DE LA CATEGORÍA “AGUAS COSTERAS”

Código	Nombre	Categoría	Naturaleza	Tipo	Superficie (km <sup>2</sup> )
ES060MSPF610000	División ecorregiones atlántica / mediterránea - Punta del Carnero	Costeras	Natural	AC-T10	19,27
ES060MSPF610001	Punta del Carnero - Desembocadura del Getares	Costeras	Natural	AC-T10	8,35
ES060MSPF610002	Desembocadura del Getares - Límite del PN de los Alcornocales	Costeras	Muy modificada	AC-T10	12,38
ES060MSPF610003	Desembocadura del Guadalranque	Costeras	Muy modificada	AMP-T06	3,05
ES060MSPF610004	Límite del PN de los Alcornocales- Muelle de Campamento	Costeras	Natural	AC-T10	10,64
ES060MSPF610005	Muelle de Campamento - Aeropuerto de Gibraltar	Costeras	Natural	AC-T10	14,89
ES060MSPF610006	Gibraltar - Desembocadura del Guadiaro	Costeras	Natural	AC-T10	53,59
ES060MSPF610007	Desembocadura del Guadiaro - Punta de Calaburra	Costeras	Natural	AC-T10	301,63
ES060MSPF610008	Punta de Calaburra - Torremolinos	Costeras	Natural	AC-T10	95,54
ES060MSPF610009	Torremolinos - Puerto de Málaga	Costeras	Natural	AC-T10	114,44
ES060MSPF610010	Puerto de Málaga - Rincón de la Victoria	Costeras	Natural	AC-T10	100,96
ES060MSPF610011	Rincón de la Victoria - Límite PN de Acantilados de Maro	Costeras	Natural	AC-T10	157,79
ES060MSPF610012	Ámbito del PN Acantilados de Maro	Costeras	Natural	AC-T10	39,09

Código	Nombre	Categoría	Naturaleza	Tipo	Superficie (km <sup>2</sup> )
ES060MSPF610013	Límite PN Acantilados de Maro - Salobreña	Costeras	Natural	AC-T10	65,18
ES060MSPF610014	Salobreña - Calahonda	Costeras	Natural	AC-T10	63,14
ES060MSPF610015	Calahonda - Puerto de Adra	Costeras	Natural	AC-T10	121,93
ES060MSPF610016	Puerto de Adra - Guardias Viejas	Costeras	Natural	AC-T10	88,11
ES060MSPF610017	Guardias Viejas - Rambla de Morales	Costeras	Natural	AC-T10	478,58
ES060MSPF610018	Rambla de Morales - Cabo de Gata	Costeras	Natural	AC-T10	90,02
ES060MSPF610019	Cabo de Gata - Límite del PN Cabo de Gata	Costeras	Natural	AC-T08	126,29
ES060MSPF610020	Límite del PN Cabo de Gata - Limite demarcación mediterránea andaluza / Segura	Costeras	Natural	AC-T07	86,90
ES060MSPF610021	Puerto pesquero de Algeciras - Parque de contenedores	Costeras	Muy modificada	AMP-T06	2,23
ES060MSPF610023	Puerto de la Línea de la Concepción	Costeras	Muy modificada	AMP-T06	0,57
ES060MSPF610024	Puerto de Málaga	Costeras	Muy modificada	AMP-T06	0,97
ES060MSPF610025	Puerto de Motril	Costeras	Muy modificada	AMP-T06	0,61
ES060MSPF610026	Puerto de Almería	Costeras	Muy modificada	AMP-T06	0,85
ES060MSPF610037	Puerto de Carboneras	Costeras	Muy modificada	AMP-T06	9,23

## 2. MASAS DE AGUA SUBTERRÁNEA

Código	Nombre	Tipo	Masa de agua superficial asociada	Ecosistema terrestre dependiente	Superficie (km <sup>2</sup> )
ES060MSBT060-001	Cubeta de El Saltador	Detrítico	No	No	145,96
ES060MSBT060-002	Sierra de las Estancias	Carbonatado	Sí	No	380,00
ES060MSBT060-003	Alto-Medio Almanzora	Detrítico	Sí	No	610,83
ES060MSBT060-004	Cubeta de Overa	Mixto	No	No	53,00
ES060MSBT060-005	Cubeta de Ballabona-Sierra Lisbona-Río Antas	Mixto	Sí	Sí	152,14
ES060MSBT060-006	Bajo Almanzora	Detrítico	No	No	49,76
ES060MSBT060-007	Bédar-Alcornia	Carbonatado	No	No	20,09
ES060MSBT060-008	Aguas	Mixto	Sí	Sí	440,07
ES060MSBT060-009	Campo de Tabernas	Detrítico	No	No	165,24
ES060MSBT060-010	Cuenca del Río Nacimiento	Detrítico	Sí	No	205,91
ES060MSBT060-011	Campo de Níjar	Mixto	No	Sí	582,08
ES060MSBT060-012	Medio-Bajo Andarax	Mixto	Sí	No	432,54
ES060MSBT060-013	Campo de Dalías-Sierra de Gádor	Mixto	Sí	Sí	1036,40
ES060MSBT060-014	Oeste de Sierra de Gádor	Mixto	Sí	Sí	278,46
ES060MSBT060-015	Delta del Adra	Mixto	Sí	Sí	48,80
ES060MSBT060-016	Albuñol	Mixto	No	No	34,77
ES060MSBT060-017	Sierra de Padul Sur	Carbonatado	Sí	Sí	44,78
ES060MSBT060-018	Lanjarón-Sierra de Lújar-Medio Guadalfeo	Mixto	Sí	No	263,11
ES060MSBT060-019	Sierra de Escalate	Mixto	Sí	No	20,74
ES060MSBT060-020	Carchuna-Castell de Ferro	Mixto	No	No	38,96
ES060MSBT060-021	Motril-Salobreña	Detrítico	No	Sí	49,66
ES060MSBT060-022	Río Verde	Detrítico	Sí	No	8,47
ES060MSBT060-023	Depresión de Padul	Detrítico	Sí	Sí	51,83
ES060MSBT060-024	Sierra Almirajara	Carbonatado	Sí	Sí	70,89
ES060MSBT060-025	Sierra Gorda-Zafarraya	Mixto	Sí	Sí	160,75
ES060MSBT060-026	Río Torrox	Detrítico	No	No	4,29
ES060MSBT060-027	Río Vélez	Detrítico	Sí	Sí	43,04
ES060MSBT060-028	Sierra de Gibalto-Arroyo Marín	Mixto	Sí	No	31,07
ES060MSBT060-029	Sierra de Enmedio-Los Tajos	Carbonatado	Sí	No	27,76
ES060MSBT060-030	Sierra de Archidona	Carbonatado	No	No	7,58
ES060MSBT060-031	Sierra de las Cabras-Camarolos-San Jorge	Carbonatado	Sí	Sí	70,62
ES060MSBT060-032	Torcal de Antequera	Carbonatado	Sí	No	28,69

Código	Nombre	Tipo	Masa de agua superficial asociada	Ecosistema terrestre dependiente	Superficie (km <sup>2</sup> )
ES060MSBT060-033	Llanos de Antequera-Vega de Archidona	Detrítico	Sí	Sí	374,43
ES060MSBT060-034	Fuente de Piedra	Mixto	Sí	Sí	159,30
ES060MSBT060-035	Sierra de Teba-Almargen-Campillos	Mixto	Sí	Sí	83,78
ES060MSBT060-036	Sierra del Valle de Abdalajis	Mixto	Sí	No	45,16
ES060MSBT060-037	Bajo Guadalhorce	Mixto	Sí	Sí	359,84
ES060MSBT060-038	Sierra de Mijas	Carbonatado	Sí	Sí	96,93
ES060MSBT060-039	Río Fuengirola	Detrítico	Sí	Sí	25,72
ES060MSBT060-040	Marbella-Estepona	Detrítico	Sí	Sí	222,68
ES060MSBT060-041	Cañete Sur	Carbonatado	Sí	No	40,29
ES060MSBT060-042	Depresión de Ronda	Detrítico	Sí	Sí	120,22
ES060MSBT060-043	Sierra Hidalga-Merinos-Blanquilla	Carbonatado	Sí	Sí	143,36
ES060MSBT060-044	Sierra de Líbar	Carbonatado	Sí	Sí	60,65
ES060MSBT060-045	Sierra de Jarastepar	Carbonatado	Sí	Sí	44,32
ES060MSBT060-046	Sierra de las Nieves-Prieta	Carbonatado	Sí	Sí	219,87
ES060MSBT060-047	Guadiaro-Genal-Hozgarganta	Mixto	Sí	Sí	239,66
ES060MSBT060-048	Dolomías de Ronda	Carbonatado	Sí	Sí	18,22
ES060MSBT060-049	Guadarranque-Palmones	Detrítico	Sí	Sí	141,32
ES060MSBT060-050	Sierra de los Filabres	Carbonatado	No	No	130,58
ES060MSBT060-051	Macael	Carbonatado	No	No	51,86
ES060MSBT060-052	Sierra de Almagro	Carbonatado	No	No	38,74
ES060MSBT060-053	Puerto de La Virgen	Locales	No	No	110,63
ES060MSBT060-054	Lubrín-El Marchal	Locales	No	No	25,75
ES060MSBT060-055	Sierra Alhambilla	Carbonatado	No	No	210,59
ES060MSBT060-056	Sierra del Cabo de Gata	Mixto y otros	No	No	202,15
ES060MSBT060-057	Laderas Meridionales de Sierra Nevada	Locales	No	No	222,41
ES060MSBT060-058	Depresión de Ugíjar	Detrítico	Sí	No	77,37
ES060MSBT060-059	La Contraviesa Oriental	Locales	No	No	17,50
ES060MSBT060-060	La Contraviesa Occidental	Locales	No	No	71,25
ES060MSBT060-061	Sierra Albuñuelas	Mixto	Sí	No	185,66
ES060MSBT060-062	Sierra de las Guájaras	Carbonatado	Sí	No	180,43
ES060MSBT060-063	Sierra Alberquillas	Carbonatado	Sí	No	116,35
ES060MSBT060-064	Sierra Tejeda	Carbonatado	Sí	No	67,46
ES060MSBT060-065	Metapelitas de Sierra Tejeda-Almijara	Locales	No	No	380,31



Código	Nombre	Tipo	Masa de agua superficial asociada	Ecosistema terrestre dependiente	Superficie (km <sup>2</sup> )
ES060MSBT060-066	Corredor de Villanueva de la Concepción-Periana	Locales	No	No	267,76
ES060MSBT060-067	Sierra Blanca	Carbonatado	Sí	Sí	100,82

# Anejo 3. Inventario de presiones sobre las masas de agua

## 1. PRESIONES SOBRE LAS MASAS DE AGUA SUPERFICIAL

### 1.1. PRESIONES DE FUENTE PUNTUAL

Código	Nombre	Categoría	Tipos de presiones de fuente puntual									
			1.1	1.2	1.3	1.4	1.5	1.6	1.7	1.8	1.9	
ES060MSPF0611010	Alto Palmones	Río										
ES060MSPF0611020	Embalse de Charco Redondo	Lago										
ES060MSPF0611030	Valdeinfierno-La Hoya	Río										
ES060MSPF0611040	Raudal	Río										
ES060MSPF0611050	Bajo Palmones	Río		X								
ES060MSPF0611060	Guadacortes	Río		X								
ES060MSPF0611080	Alto Guadarranque	Río										
ES060MSPF0611090	Embalse de Guadarranque	Lago										
ES060MSPF0611100	Los Codos	Río										
ES060MSPF061110Z	Medio y Bajo Guadarranque	Río	X	X		X						
ES060MSPF0611120	La Madre Vieja	Río	X		X	X						X
ES060MSPF0612010A	Alto Guadalquivir	Río										
ES060MSPF0612010B	Cabecera Guadiaro	Río	X			X						
ES060MSPF0612020	Gaduares	Río	X									
ES060MSPF0612030	Guadiaro Montejaque-Cortes	Río	X									
ES060MSPF0612040A	Alto Genal	Río	X	X								
ES060MSPF0612040B	Bajo Genal	Río				X						
ES060MSPF0612050A	Alto Hozgarganta	Río	X	X								

Código	Nombre	Categoría	Tipos de presiones de fuente puntual									
			1.1	1.2	1.3	1.4	1.5	1.6	1.7	1.8	1.9	
ES060MSPF0612050B	Bajo Hozgarganta	Río	X	X								
ES060MSPF0612061	Guadiaro Buitreras-Corchado	Río	X									
ES060MSPF0612062	Bajo Guadiaro	Río	X									
ES060MSPF0613010	Alto Manilva	Río	X	X								
ES060MSPF0613020	Bajo Manilva	Río										
ES060MSPF0613030	Vaquero	Río		X								
ES060MSPF0613040	Padrón	Río				X						
ES060MSPF0613050	Castor	Río										
ES060MSPF0613061	Alto Guadalmanza	Río										
ES060MSPF0613062	Bajo Guadalmanza	Río										
ES060MSPF0613071	Alto Guadalmina	Río	X									
ES060MSPF0613072Z	Medio y Bajo Guadalmina	Río	X	X								
ES060MSPF0613091	Alto Guadaiza	Río										
ES060MSPF0613092Z	Medio y Bajo Guadaiza	Río		X								
ES060MSPF0613110	Cabecera Verde de Marbella	Río										
ES060MSPF0613120	Medio-Alto Verde de Marbella	Río										
ES060MSPF0613130	Embalse de La Concepción	Lago										
ES060MSPF0613140	Bajo Verde de Marbella	Río	X	X								
ES060MSPF0613150	Real	Río	X									
ES060MSPF0613160	Alto y Medio Fuengirola	Río	X							X		
ES060MSPF0613170	Bajo Fuengirola	Río		X								
ES060MSPF0614010	Canal de la Laguna Herrera	Río										
ES060MSPF0614021A	Cabecera del Guadalhorce	Río										
ES060MSPF0614021B	Alto Guadalhorce	Río	X		X	X						
ES060MSPF0614021C	Marín (Alto Guadalhorce)	Río	X	X								



Código	Nombre	Categoría	Tipos de presiones de fuente puntual										
			1.1	1.2	1.3	1.4	1.5	1.6	1.7	1.8	1.9		
ES060MSPF0614022	La Villa	Río	X										
ES060MSPF0614030	Embalse de Guadalhorce	Lago	X										
ES060MSPF0614040A	Serrato	Río											
ES060MSPF0614040B	Guadalteba	Río	X										
ES060MSPF0614050	La Venta	Río	X	X									
ES060MSPF0614060	Embalse de Guadalteba	Lago				X							
ES060MSPF0614070A	Alto Turón	Río											
ES060MSPF0614070B	Medio Turón	Río	X										
ES060MSPF0614080	Embalse Conde de Guadalhorce	Lago											
ES060MSPF0614090A	Desfiladero de los Gaitanes	Río	X										
ES060MSPF0614090B	Embalse Tajo de La Encantada	Lago											
ES060MSPF0614100	Piedras	Río	X										
ES060MSPF0614110	Jévar	Río											
ES060MSPF0614120	Las Cañas	Río	X										
ES060MSPF0614130	Casarabonela	Río	X			X							
ES060MSPF0614140A	Alto-Medio Grande Guadalhorce	Río	X	X									
ES060MSPF0614140B	Pereilas	Río	X										
ES060MSPF0614140C	Bajo Grande del Guadalhorce	Río	X										
ES060MSPF0614150A	Guadalhorce entre Tajo de la Encantada y Jévar	Río											
ES060MSPF0614150B	Guadalhorce entre Jévar y Grande	Río	X										
ES060MSPF0614160	Fahala	Río	X			X							
ES060MSPF0614170	Breña Higuera	Río	X										
ES060MSPF0614180	Alto Campanillas	Río	X	X									
ES060MSPF0614190	Embalse de Casasola	Lago											
ES060MSPF0614200	Bajo Campanillas	Río	X										

Código	Nombre	Categoría	Tipos de presiones de fuente puntual									
			1.1	1.2	1.3	1.4	1.5	1.6	1.7	1.8	1.9	
ES060MSPF0614210	Bajo Guadalhorce	Río	X			X						
ES060MSPF0614220	Desembocadura Guadalhorce	Río	X			X						
ES060MSPF0614230	Alto y Medio Guadalmedina	Río	X									
ES060MSPF0614240	Embalse de El Limonero	Lago										
ES060MSPF0614250	Bajo Guadalmedina	Río		X								
ES060MSPF0614500	Complejo Lagunar de Campillos	Lago										
ES060MSPF0614510	Laguna Salada de Campillos	Lago										
ES060MSPF0614520	Lagunas de Archidona	Lago										
ES060MSPF0614530	El Tomillar	Lago										
ES060MSPF0614540	Laguna Herrera	Lago										
ES060MSPF0615500	Laguna de Fuente de Piedra	Lago	X									
ES060MSPF0621010	Alto y Medio Guaro	Río	X									
ES060MSPF0621020	Embalse de La Viñuela	Lago	X									
ES060MSPF0621030	Alcaucín-Bermuza	Río	X									
ES060MSPF0621040	Almanchares	Río	X									
ES060MSPF0621050	Rubite	Río										
ES060MSPF0621060	Benamargosa	Río	X	X								
ES060MSPF0621070	Vélez y Bajo Guaro	Río	X			X						
ES060MSPF0622010Z	La Madre	Río	X	X								
ES060MSPF0623010	Algarrobo	Río	X	X		X						
ES060MSPF0623020	Torrox	Río	X			X						
ES060MSPF0623030	Chillar	Río	X	X								
ES060MSPF0631010	La Miel	Río										
ES060MSPF0631020	Jate	Río	X									
ES060MSPF0631030	Alto y Medio Verde de Almuñécar	Río										

Código	Nombre	Categoría	Tipos de presiones de fuente puntual										
			1.1	1.2	1.3	1.4	1.5	1.6	1.7	1.8	1.9		
ES060MSPF0631040	Bajo Verde de Almuñécar	Río	X										
ES060MSPF0632010	Alto Guadalfeo	Río	X										
ES060MSPF0632020	Alto Trevélez	Río											
ES060MSPF0632030	Alto Poqueira	Río											
ES060MSPF0632040A	Medio Trevélez	Río											
ES060MSPF0632040B	Medio y Bajo Poqueira	Río	X										
ES060MSPF0632040C	Bajo Trevélez	Río	X										
ES060MSPF0632050	Chico de Órgiva	Río	X										
ES060MSPF0632060A	Guadalfeo Cadiar-Trevélez	Río	X				X						
ES060MSPF0632060B	Medio Guadalfeo	Río	X										
ES060MSPF0632070	Alto Dúrcal	Río											
ES060MSPF0632080A	Medio y Bajo Dúrcal	Río	X										
ES060MSPF0632080B	Albuñuelas	Río	X										
ES060MSPF0632090	Torrente	Río	X										
ES060MSPF0632100	Embalse de Béznar	Lago	X										
ES060MSPF0632110	Alto y Medio Lanjarón	Río											
ES060MSPF0632120	Bajo Lanjarón	Río	X				X						
ES060MSPF0632130A	Ízbor entre Béznar y Rules	Río											
ES060MSPF0632130B	Embalse de Rules	Lago	X				X						
ES060MSPF0632140	La Toba	Río											
ES060MSPF0632150A	Bajo Guadalfeo	Río	X										
ES060MSPF0632150B	Desembocadura Guadalfeo	Río	X				X						
ES060MSPF0632500	Laguna de la Caldera	Lago											
ES060MSPF0632510	Turberas de Padul	Lago	X										
ES060MSPF0634010	Alto Alcolea	Río											

Código	Nombre	Categoría	Tipos de presiones de fuente puntual									
			1.1	1.2	1.3	1.4	1.5	1.6	1.7	1.8	1.9	
ES060MSPF0634020	Alto Bayárcal	Río	X									
ES060MSPF0634030	Alto Yátor	Río	X									
ES060MSPF0634040	Alto Ugíjar	Río										
ES060MSPF0634050A	Bajo Alcolea-Bayárcal	Río	X									
ES060MSPF0634050B	Bajo Ugíjar	Río	X									
ES060MSPF0634050C	Bajo Yátor	Río	X									
ES060MSPF0634060	Embalse de Benínar	Lago	X									
ES060MSPF0634070A	Adra entre presa y Fuentes de Marbella	Río	X									
ES060MSPF0634070B	Adra entre Fuentes de Marbella y Chico	Río										
ES060MSPF0634080	Chico de Adra	Río	X									
ES060MSPF0634090	Bajo Adra	Río										
ES060MSPF0634500	Albufera de Adra	Lago										
ES060MSPF0634510	Cañada de las Norias	Lago	X									
ES060MSPF0641010	Alto Canjáyar	Río										
ES060MSPF0641020	Medio y Bajo Canjáyar	Río	X									
ES060MSPF0641025	Huéneja o Isfalada	Río	X									
ES060MSPF0641030	Alto y Medio Nacimiento	Río	X									
ES060MSPF0641035	Fiñana	Río	X									
ES060MSPF0641040	Bajo Nacimiento	Río										
ES060MSPF0641050	Medio Andarax	Río	X									
ES060MSPF0641060Z	Bajo Andarax	Río	X	X	X							
ES060MSPF0641500	Embalse de El Castañar	Lago										
ES060MSPF0651010Z	Alto y Medio Aguas	Río	X				X					
ES060MSPF0651030	Bajo Aguas	Río	X	X								
ES060MSPF0652010	Antas	Río	X	X								

Código	Nombre	Categoría	Tipos de presiones de fuente puntual									
			1.1	1.2	1.3	1.4	1.5	1.6	1.7	1.8	1.9	
ES060MSPF0652020	Alto Almanzora	Río	X			X						
ES060MSPF0652040	Medio Almanzora	Río	X	X								
ES060MSPF0652050	Embalse de Cuevas de Almanzora	Lago	X			X						
ES060MSPF0652060	Bajo Almanzora	Río	X									
ES060MSPF610000	División ecorregiones atlántica / mediterránea - Punta del Carnero	Costeras	X	X								
ES060MSPF610001	Punta del Carnero - Desembocadura del Getares	Costeras	X	X								
ES060MSPF610002	Desembocadura del Getares - Límite del PN de los Alcornocales	Costeras	X	X		X						
ES060MSPF610003	Desembocadura del Guadarranque	Costeras	X	X	X	X						X
ES060MSPF610004	Límite del PN de los Alcornocales- Muelle de Campamento	Costeras		X	X	X						
ES060MSPF610005	Muelle de Campamento - Aeropuerto de Gibraltar	Costeras		X								
ES060MSPF610006	Gibraltar - Desembocadura del Guadiaro	Costeras	X	X								
ES060MSPF610007	Desembocadura del Guadiaro - Punta de Calaburra	Costeras	X	X		X						X
ES060MSPF610008	Punta de Calaburra - Torremolinos	Costeras	X	X								X
ES060MSPF610009	Torremolinos - Puerto de Málaga	Costeras	X	X	X							X
ES060MSPF610010	Puerto de Málaga - Rincón de la Victoria	Costeras	X	X	X							
ES060MSPF610011	Rincón de la Victoria - Límite PN de Acantilados de Maro	Costeras	X	X		X						X
ES060MSPF610012	Ámbito del PN Acantilados de Maro	Costeras	X									
ES060MSPF610013	Límite PN Acantilados de Maro - Salobreña	Costeras	X	X								
ES060MSPF610014	Salobreña - Calahonda	Costeras	X	X	X	X						X
ES060MSPF610015	Calahonda - Puerto de Adra	Costeras	X	X		X						
ES060MSPF610016	Puerto de Adra - Guardias Viejas	Costeras	X	X		X						X
ES060MSPF610017	Guardias Viejas - Rambla de Morales	Costeras	X	X		X						X
ES060MSPF610018	Rambla de Morales - Cabo de Gata	Costeras	X	X								X
ES060MSPF610019	Cabo de Gata - Límite del PN Cabo de Gata	Costeras	X									

Código	Nombre	Categoría	Tipos de presiones de fuente puntual								
			1.1	1.2	1.3	1.4	1.5	1.6	1.7	1.8	1.9
ES060MSPF610020	Límite del PN Cabo de Gata - Limite demarcación mediterránea andaluza / Segura	Costeras	X	X	X	X					X
ES060MSPF610021	Puerto pesquero de Algeciras - Parque de contenedores	Costeras		X							
ES060MSPF610023	Puerto de la Línea de la Concepción	Costeras		X		X					
ES060MSPF610024	Puerto de Málaga	Costeras		X		X					
ES060MSPF610025	Puerto de Motril	Costeras									X
ES060MSPF610026	Puerto de Almería	Costeras	X	X		X					
ES060MSPF610027	Estuario del Guadalranque	Transición	X	X	X	X					
ES060MSPF610028	Estuario del Guadiaro	Transición	X	X		X					
ES060MSPF610029	Marismas del Palmones	Transición	X	X	X						
ES060MSPF610033	Charcones de Punta Entinas	Transición									
ES060MSPF610034	Salinas de los Cerrillos	Transición	X	X							
ES060MSPF610035	Albufera del Cabo de Gata	Transición	X			X					
ES060MSPF610036	Desembocadura del Guadalhorce	Transición									
ES060MSPF610037	Puerto de Carboneras	Costeras	X	X	X	X				X	X

## 1.2. PRESIONES DE FUENTE DIFUSA

Código	Nombre	Categoría	Tipos de presiones de fuente difusa									
			2.1	2.2	2.3	2.4	2.5	2.6	2.7	2.8	2.9	2.10
ES060MSPF0611010	Alto Palmones	Río				X						
ES060MSPF0611020	Embalse de Charco Redondo	Lago										
ES060MSPF0611030	Valdeinfierno-La Hoya	Río										

Código	Nombre	Categoría	Tipos de presiones de fuente difusa											
			2.1	2.2	2.3	2.4	2.5	2.6	2.7	2.8	2.9	2.10		
ES060MSPF0611040	Raudal	Río												
ES060MSPF0611050	Bajo Palmones	Río	X	X		X								
ES060MSPF0611060	Guadacortes	Río		X										
ES060MSPF0611080	Alto Guadarranque	Río												
ES060MSPF0611090	Embalse de Guadarranque	Lago												
ES060MSPF0611100	Los Codos	Río												
ES060MSPF0611110Z	Medio y Bajo Guadarranque	Río	X	X		X								
ES060MSPF0611120	La Madre Vieja	Río	X	X		X								
ES060MSPF0612010A	Alto Guadalquivir	Río												
ES060MSPF0612010B	Cabecera Guadiaro	Río	X	X		X								
ES060MSPF0612020	Gaduares	Río												
ES060MSPF0612030	Guadiaro Montejaque-Cortes	Río		X										
ES060MSPF0612040A	Alto Genal	Río												
ES060MSPF0612040B	Bajo Genal	Río		X										
ES060MSPF0612050A	Alto Hozgarganta	Río												
ES060MSPF0612050B	Bajo Hozgarganta	Río		X										
ES060MSPF0612061	Guadiaro Buitreras-Corchado	Río												
ES060MSPF0612062	Bajo Guadiaro	Río		X										
ES060MSPF0613010	Alto Manilva	Río		X								X		
ES060MSPF0613020	Bajo Manilva	Río	X	X		X						X		
ES060MSPF0613030	Vaquero	Río	X	X										
ES060MSPF0613040	Padrón	Río	X											
ES060MSPF0613050	Castor	Río												
ES060MSPF0613061	Alto Guadalquivir	Río												
ES060MSPF0613062	Bajo Guadalquivir	Río	X											

Código	Nombre	Categoría	Tipos de presiones de fuente difusa											
			2.1	2.2	2.3	2.4	2.5	2.6	2.7	2.8	2.9	2.10		
ES060MSPF0613071	Alto Guadalmina	Río												
ES060MSPF0613072Z	Medio y Bajo Guadalmina	Río	X											
ES060MSPF0613091	Alto Guadaiza	Río												
ES060MSPF0613092Z	Medio y Bajo Guadaiza	Río	X	X		X								
ES060MSPF0613110	Cabecera Verde de Marbella	Río												
ES060MSPF0613120	Medio-Alto Verde de Marbella	Río												
ES060MSPF0613130	Embalse de La Concepción	Lago												
ES060MSPF0613140	Bajo Verde de Marbella	Río	X			X								
ES060MSPF0613150	Real	Río	X			X								
ES060MSPF0613160	Alto y Medio Fuengirola	Río	X	X										
ES060MSPF0613170	Bajo Fuengirola	Río	X	X		X								
ES060MSPF0614010	Canal de la Laguna Herrera	Río	X	X		X								
ES060MSPF0614021A	Cabecera del Guadalhorce	Río		X										
ES060MSPF0614021B	Alto Guadalhorce	Río		X		X								
ES060MSPF0614021C	Marín (Alto Guadalhorce)	Río		X		X								
ES060MSPF0614022	La Villa	Río	X	X		X								
ES060MSPF0614030	Embalse de Guadalhorce	Lago		X										
ES060MSPF0614040A	Serrato	Río												
ES060MSPF0614040B	Guadalteba	Río		X										
ES060MSPF0614050	La Venta	Río		X										X
ES060MSPF0614060	Embalse de Guadalteba	Lago		X		X								
ES060MSPF0614070A	Alto Turón	Río												
ES060MSPF0614070B	Medio Turón	Río		X										
ES060MSPF0614080	Embalse Conde de Guadalhorce	Lago		X										
ES060MSPF0614090A	Desfiladero de los Gaitanes	Río												



Código	Nombre	Categoría	Tipos de presiones de fuente difusa										
			2.1	2.2	2.3	2.4	2.5	2.6	2.7	2.8	2.9	2.10	
ES060MSPF0614090B	Embalse Tajo de La Encantada	Lago		X									
ES060MSPF0614100	Piedras	Río		X									
ES060MSPF0614110	Jévar	Río		X									
ES060MSPF0614120	Las Cañas	Río		X		X							
ES060MSPF0614130	Casarabonela	Río		X									
ES060MSPF0614140A	Alto-Medio Grande Guadalhorce	Río		X									
ES060MSPF0614140B	Pereilas	Río	X	X		X							
ES060MSPF0614140C	Bajo Grande del Guadalhorce	Río		X		X							X
ES060MSPF0614150A	Guadalhorce entre Tajo de la Encantada y Jévar	Río		X		X							
ES060MSPF0614150B	Guadalhorce entre Jévar y Grande	Río	X	X		X							
ES060MSPF0614160	Fahala	Río	X	X		X							
ES060MSPF0614170	Breña Higuera	Río	X	X			X				X		
ES060MSPF0614180	Alto Campanillas	Río		X		X							
ES060MSPF0614190	Embalse de Casasola	Lago		X		X							
ES060MSPF0614200	Bajo Campanillas	Río	X	X			X						
ES060MSPF0614210	Bajo Guadalhorce	Río	X	X		X							
ES060MSPF0614220	Desembocadura Guadalhorce	Río	X	X		X	X				X		
ES060MSPF0614230	Alto y Medio Guadalmedina	Río		X		X							
ES060MSPF0614240	Embalse de El Limonero	Lago											
ES060MSPF0614250	Bajo Guadalmedina	Río	X	X		X							
ES060MSPF0614500	Complejo Lagunar de Campillos	Lago		X									X
ES060MSPF0614510	Laguna Salada de Campillos	Lago		X									
ES060MSPF0614520	Lagunas de Archidona	Lago		X									
ES060MSPF0614530	El Tomillar	Lago		X									
ES060MSPF0614540	Laguna Herrera	Lago		X		X							

Código	Nombre	Categoría	Tipos de presiones de fuente difusa										
			2.1	2.2	2.3	2.4	2.5	2.6	2.7	2.8	2.9	2.10	
ES060MSPF0615500	Laguna de Fuente de Piedra	Lago		X		X							
ES060MSPF0621010	Alto y Medio Guaro	Río		X									
ES060MSPF0621020	Embalse de La Viñuela	Lago		X									
ES060MSPF0621030	Alcaucín-Bermuza	Río		X									
ES060MSPF0621040	Almanchares	Río		X									
ES060MSPF0621050	Rubite	Río		X									
ES060MSPF0621060	Benamargosa	Río		X									
ES060MSPF0621070	Vélez y Bajo Guaro	Río	X	X		X	X						
ES060MSPF0622010Z	La Madre	Río		X									
ES060MSPF0623010	Algarrobo	Río	X	X									
ES060MSPF0623020	Torrox	Río		X		X							
ES060MSPF0623030	Chillar	Río											
ES060MSPF0631010	La Miel	Río		X									
ES060MSPF0631020	Jate	Río		X		X							
ES060MSPF0631030	Alto y Medio Verde de Almuñécar	Río		X									
ES060MSPF0631040	Bajo Verde de Almuñécar	Río	X	X		X							
ES060MSPF0632010	Alto Guadalfeo	Río											
ES060MSPF0632020	Alto Trevélez	Río											
ES060MSPF0632030	Alto Poqueira	Río											
ES060MSPF0632040A	Medio Trevélez	Río					X						
ES060MSPF0632040B	Medio y Bajo Poqueira	Río		X									
ES060MSPF0632040C	Bajo Trevélez	Río		X									
ES060MSPF0632050	Chico de Órgiva	Río		X									
ES060MSPF0632060A	Guadalfeo Cadiar-Trevélez	Río		X									
ES060MSPF0632060B	Medio Guadalfeo	Río		X			X						

Código	Nombre	Categoría	Tipos de presiones de fuente difusa											
			2.1	2.2	2.3	2.4	2.5	2.6	2.7	2.8	2.9	2.10		
ES060MSPF0632070	Alto Dúrcal	Río												
ES060MSPF0632080A	Medio y Bajo Dúrcal	Río		X		X								
ES060MSPF0632080B	Albuñuelas	Río		X										
ES060MSPF0632090	Torrente	Río		X										
ES060MSPF0632100	Embalse de Béznar	Lago		X		X								
ES060MSPF0632110	Alto y Medio Lanjarón	Río												
ES060MSPF0632120	Bajo Lanjarón	Río	X	X										
ES060MSPF0632130A	Ízbor entre Béznar y Rules	Río		X		X								
ES060MSPF0632130B	Embalse de Rules	Lago		X		X								
ES060MSPF0632140	La Toba	Río		X										
ES060MSPF0632150A	Bajo Guadalfeo	Río		X		X								
ES060MSPF0632150B	Desembocadura Guadalfeo	Río		X		X								
ES060MSPF0632500	Laguna de la Caldera	Lago								X				
ES060MSPF0632510	Turberas de Padul	Lago	X	X		X						X		
ES060MSPF0634010	Alto Alcolea	Río												
ES060MSPF0634020	Alto Bayárcal	Río		X										
ES060MSPF0634030	Alto Yátor	Río		X										
ES060MSPF0634040	Alto Ugíjar	Río												
ES060MSPF0634050A	Bajo Alcolea-Bayárcal	Río		X										
ES060MSPF0634050B	Bajo Ugíjar	Río		X										
ES060MSPF0634050C	Bajo Yátor	Río		X										
ES060MSPF0634060	Embalse de Benínar	Lago		X										
ES060MSPF0634070A	Adra entre presa y Fuentes de Marbella	Río		X				X						
ES060MSPF0634070B	Adra entre Fuentes de Marbella y Chico	Río		X				X						
ES060MSPF0634080	Chico de Adra	Río		X				X						

Código	Nombre	Categoría	Tipos de presiones de fuente difusa										
			2.1	2.2	2.3	2.4	2.5	2.6	2.7	2.8	2.9	2.10	
ES060MSPF0634090	Bajo Adra	Río	X	X		X							
ES060MSPF0634500	Albufera de Adra	Lago		X		X							
ES060MSPF0634510	Cañada de las Norias	Lago	X	X		X							
ES060MSPF0641010	Alto Canjáyar	Río											
ES060MSPF0641020	Medio y Bajo Canjáyar	Río		X			X						
ES060MSPF0641025	Huéneja o Isfalada	Río		X									
ES060MSPF0641030	Alto y Medio Nacimiento	Río		X									
ES060MSPF0641035	Fiñana	Río		X		X							
ES060MSPF0641040	Bajo Nacimiento	Río		X									
ES060MSPF0641050	Medio Andarax	Río		X									
ES060MSPF0641060Z	Bajo Andarax	Río	X	X			X						
ES060MSPF0641500	Embalse de El Castañar	Lago		X									
ES060MSPF0651010Z	Alto y Medio Aguas	Río		X									
ES060MSPF0651030	Bajo Aguas	Río	X	X		X							
ES060MSPF0652010	Antas	Río		X			X						
ES060MSPF0652020	Alto Almazora	Río		X									
ES060MSPF0652040	Medio Almazora	Río		X									
ES060MSPF0652050	Embalse de Cuevas de Almazora	Lago		X									X
ES060MSPF0652060	Bajo Almazora	Río	X	X		X							
ES060MSPF610000	División ecorregiones atlántica / mediterránea - Punta del Carnero	Costeras											
ES060MSPF610001	Punta del Carnero - Desembocadura del Getares	Costeras	X										
ES060MSPF610002	Desembocadura del Getares - Límite del PN de los Alcornocales	Costeras	X								X		
ES060MSPF610003	Desembocadura del Guadarranque	Costeras	X			X							
ES060MSPF610004	Límite del PN de los Alcornocales- Muelle de Campamento	Costeras	X										
ES060MSPF610005	Muelle de Campamento - Aeropuerto de Gibraltar	Costeras	X										

Código	Nombre	Categoría	Tipos de presiones de fuente difusa											
			2.1	2.2	2.3	2.4	2.5	2.6	2.7	2.8	2.9	2.10		
ES060MSPF610006	Gibraltar - Desembocadura del Guadiaro	Costeras	X	X										
ES060MSPF610007	Desembocadura del Guadiaro - Punta de Calaburra	Costeras	X			X	X					X		
ES060MSPF610008	Punta de Calaburra - Torremolinos	Costeras	X			X						X		
ES060MSPF610009	Torremolinos - Puerto de Málaga	Costeras	X			X								
ES060MSPF610010	Puerto de Málaga - Rincón de la Victoria	Costeras	X	X		X								
ES060MSPF610011	Rincón de la Victoria - Límite PN de Acantilados de Maro	Costeras	X	X		X	X					X		
ES060MSPF610012	Ámbito del PN Acantilados de Maro	Costeras		X		X								
ES060MSPF610013	Límite PN Acantilados de Maro - Salobreña	Costeras	X	X		X								
ES060MSPF610014	Salobreña - Calahonda	Costeras	X	X		X								
ES060MSPF610015	Calahonda - Puerto de Adra	Costeras		X		X								
ES060MSPF610016	Puerto de Adra - Guardias Viejas	Costeras	X	X		X								
ES060MSPF610017	Guardias Viejas - Rambla de Morales	Costeras	X	X		X	X					X		
ES060MSPF610018	Rambla de Morales - Cabo de Gata	Costeras		X			X							
ES060MSPF610019	Cabo de Gata - Límite del PN Cabo de Gata	Costeras		X			X							
ES060MSPF610020	Límite del PN Cabo de Gata - Limite demarcación mediterránea andaluza / Segura	Costeras	X	X			X							
ES060MSPF610021	Puerto pesquero de Algeciras - Parque de contenedores	Costeras	X			X								
ES060MSPF610023	Puerto de la Línea de la Concepción	Costeras	X			X								
ES060MSPF610024	Puerto de Málaga	Costeras	X			X								
ES060MSPF610025	Puerto de Motril	Costeras	X			X								
ES060MSPF610026	Puerto de Almería	Costeras	X			X								
ES060MSPF610027	Estuario del Guadalquivir	Transición	X			X								
ES060MSPF610028	Estuario del Guadiaro	Transición	X			X								
ES060MSPF610029	Marismas del Palmones	Transición	X			X								
ES060MSPF610033	Charcones de Punta Entinas	Transición		X		X								

Código	Nombre	Categoría	Tipos de presiones de fuente difusa											
			2.1	2.2	2.3	2.4	2.5	2.6	2.7	2.8	2.9	2.10		
ES060MSPF610034	Salinas de los Cerrillos	Transición	X	X										
ES060MSPF610035	Albufera del Cabo de Gata	Transición	X	X								X		
ES060MSPF610036	Desembocadura del Guadalhorce	Transición	X											
ES060MSPF610037	Puerto de Carboneras	Costeras	X									X		

### 1.3. PRESIONES POR EXTRACCIÓN DE AGUA Y DERIVACIÓN DEL FLUJO

Código	Nombre	Categoría	Tipos de presiones por extracción de agua y derivación de flujo									
			3.1	3.2	3.3	3.4	3.5	3.6	3.7			
ES060MSPF0611010	Alto Palmones	Río										
ES060MSPF0611020	Embalse de Charco Redondo	Lago	X	X	X							
ES060MSPF0611030	Valdeinfierno-La Hoya	Río	X	X	X							
ES060MSPF0611040	Raudal	Río										
ES060MSPF0611050	Bajo Palmones	Río	X	X	X							
ES060MSPF0611060	Guadacortes	Río										
ES060MSPF0611080	Alto Guadarranque	Río										
ES060MSPF0611090	Embalse de Guadarranque	Lago	X	X	X							
ES060MSPF0611100	Los Codos	Río										
ES060MSPF0611110Z	Medio y Bajo Guadarranque	Río	X	X	X							
ES060MSPF0611120	La Madre Vieja	Río	X									
ES060MSPF0612010A	Alto Guadalquivir	Río	X									
ES060MSPF0612010B	Cabecera Guadiaro	Río	X	X				X				
ES060MSPF0612020	Gaduares	Río	X									

Código	Nombre	Categoría	Tipos de presiones por extracción de agua y derivación de flujo						
			3.1	3.2	3.3	3.4	3.5	3.6	3.7
ES060MSPF0612030	Guadiaro Montejaque-Cortes	Río	X	X					
ES060MSPF0612040A	Alto Genal	Río	X	X					
ES060MSPF0612040B	Bajo Genal	Río	X						
ES060MSPF0612050A	Alto Hozgarganta	Río							
ES060MSPF0612050B	Bajo Hozgarganta	Río	X						
ES060MSPF0612061	Guadiaro Buitreras-Corchado	Río	X	X			X		
ES060MSPF0612062	Bajo Guadiaro	Río	X						
ES060MSPF0613010	Alto Manilva	Río							
ES060MSPF0613020	Bajo Manilva	Río	X						
ES060MSPF0613030	Vaquero	Río	X	X					
ES060MSPF0613040	Padrón	Río	X						
ES060MSPF0613050	Castor	Río	X						
ES060MSPF0613061	Alto Guadalmanza	Río							
ES060MSPF0613062	Bajo Guadalmanza	Río	X	X					
ES060MSPF0613071	Alto Guadalmina	Río		X					
ES060MSPF0613072Z	Medio y Bajo Guadalmina	Río	X	X					X
ES060MSPF0613091	Alto Guadaiza	Río							
ES060MSPF0613092Z	Medio y Bajo Guadaiza	Río	X	X					
ES060MSPF0613110	Cabecera Verde de Marbella	Río							
ES060MSPF0613120	Medio-Alto Verde de Marbella	Río	X	X					
ES060MSPF0613130	Embalse de La Concepción	Lago	X	X					
ES060MSPF0613140	Bajo Verde de Marbella	Río	X	X					
ES060MSPF0613150	Real	Río	X	X					
ES060MSPF0613160	Alto y Medio Fuengirola	Río	X						
ES060MSPF0613170	Bajo Fuengirola	Río	X						

Código	Nombre	Categoría	Tipos de presiones por extracción de agua y derivación de flujo						
			3.1	3.2	3.3	3.4	3.5	3.6	3.7
ES060MSPF0614010	Canal de la Laguna Herrera	Río							
ES060MSPF0614021A	Cabecera del Guadalhorce	Río	X	X					
ES060MSPF0614021B	Alto Guadalhorce	Río	X	X					
ES060MSPF0614021C	Marín (Alto Guadalhorce)	Río	X						
ES060MSPF0614022	La Villa	Río	X	X					
ES060MSPF0614030	Embalse de Guadalhorce	Lago	X	X					
ES060MSPF0614040A	Serrato	Río							
ES060MSPF0614040B	Guadalteba	Río	X	X					
ES060MSPF0614050	La Venta	Río	X	X					
ES060MSPF0614060	Embalse de Guadalteba	Lago	X	X					
ES060MSPF0614070A	Alto Turón	Río		X					
ES060MSPF0614070B	Medio Turón	Río	X						
ES060MSPF0614080	Embalse Conde de Guadalhorce	Lago	X	X					
ES060MSPF0614090A	Desfiladero de los Gaitanes	Río	X	X			X		
ES060MSPF0614090B	Embalse Tajo de La Encantada	Lago					X		
ES060MSPF0614100	Piedras	Río		X					
ES060MSPF0614110	Jévar	Río		X					
ES060MSPF0614120	Las Cañas	Río	X	X					
ES060MSPF0614130	Casarabonela	Río	X	X					
ES060MSPF0614140A	Alto-Medio Grande Guadalhorce	Río	X	X			X		
ES060MSPF0614140B	Pereilas	Río	X	X					
ES060MSPF0614140C	Bajo Grande del Guadalhorce	Río							
ES060MSPF0614150A	Guadalhorce entre Tajo de la Encantada y Jévar	Río	X	X			X		
ES060MSPF0614150B	Guadalhorce entre Jévar y Grande	Río		X					
ES060MSPF0614160	Fahala	Río	X						



Código	Nombre	Categoría	Tipos de presiones por extracción de agua y derivación de flujo						
			3.1	3.2	3.3	3.4	3.5	3.6	3.7
ES060MSPF0614170	Breña Higuera	Río	X						
ES060MSPF0614180	Alto Campanillas	Río		X					
ES060MSPF0614190	Embalse de Casasola	Lago		X					
ES060MSPF0614200	Bajo Campanillas	Río							
ES060MSPF0614210	Bajo Guadalhorce	Río	X	X					
ES060MSPF0614220	Desembocadura Guadalhorce	Río							
ES060MSPF0614230	Alto y Medio Guadalmedina	Río							
ES060MSPF0614240	Embalse de El Limonero	Lago		X					
ES060MSPF0614250	Bajo Guadalmedina	Río							
ES060MSPF0614500	Complejo Lagunar de Campillos	Lago							
ES060MSPF0614510	Laguna Salada de Campillos	Lago							
ES060MSPF0614520	Lagunas de Archidona	Lago							
ES060MSPF0614530	El Tomillar	Lago		X					
ES060MSPF0614540	Laguna Herrera	Lago	X						
ES060MSPF0615500	Laguna de Fuente de Piedra	Lago							
ES060MSPF0621010	Alto y Medio Guaro	Río	X	X					
ES060MSPF0621020	Embalse de La Viñuela	Lago	X	X					
ES060MSPF0621030	Alcaucín-Bermuza	Río	X	X					
ES060MSPF0621040	Almanchares	Río	X	X					
ES060MSPF0621050	Rubite	Río	X	X					
ES060MSPF0621060	Benamargosa	Río	X	X					
ES060MSPF0621070	Vélez y Bajo Guaro	Río	X	X					
ES060MSPF0622010Z	La Madre	Río		X					
ES060MSPF0623010	Algarrobo	Río	X	X					
ES060MSPF0623020	Torrox	Río	X	X					

Código	Nombre	Categoría	Tipos de presiones por extracción de agua y derivación de flujo							
			3.1	3.2	3.3	3.4	3.5	3.6	3.7	
ES060MSPF0623030	Chillar	Río	X	X				X		
ES060MSPF0631010	La Miel	Río	X							
ES060MSPF0631020	Jate	Río	X							
ES060MSPF0631030	Alto y Medio Verde de Almuñécar	Río	X	X				X		
ES060MSPF0631040	Bajo Verde de Almuñécar	Río	X	X						
ES060MSPF0632010	Alto Guadalfeo	Río	X	X				X		
ES060MSPF0632020	Alto Trevélez	Río								
ES060MSPF0632030	Alto Poqueira	Río	X	X				X		
ES060MSPF0632040A	Medio Trevélez	Río	X	X						
ES060MSPF0632040B	Medio y Bajo Poqueira	Río	X	X				X		
ES060MSPF0632040C	Bajo Trevélez	Río	X	X						
ES060MSPF0632050	Chico de Órgiva	Río	X	X						
ES060MSPF0632060A	Guadalfeo Cadiar-Trevélez	Río	X	X						
ES060MSPF0632060B	Medio Guadalfeo	Río	X	X						
ES060MSPF0632070	Alto Dúrcal	Río						X		
ES060MSPF0632080A	Medio y Bajo Dúrcal	Río	X	X						
ES060MSPF0632080B	Albuñuelas	Río	X	X						
ES060MSPF0632090	Torrente	Río	X	X				X		
ES060MSPF0632100	Embalse de Béznar	Lago	X	X						
ES060MSPF0632110	Alto y Medio Lanjarón	Río	X							
ES060MSPF0632120	Bajo Lanjarón	Río	X	X						
ES060MSPF0632130A	Ízbor entre Béznar y Rules	Río	X	X						
ES060MSPF0632130B	Embalse de Rules	Lago	X	X						
ES060MSPF0632140	La Toba	Río	X	X						
ES060MSPF0632150A	Bajo Guadalfeo	Río	X	X						

Código	Nombre	Categoría	Tipos de presiones por extracción de agua y derivación de flujo						
			3.1	3.2	3.3	3.4	3.5	3.6	3.7
ES060MSPF0632150B	Desembocadura Guadalfeo	Río	X						
ES060MSPF0632500	Laguna de la Caldera	Lago							
ES060MSPF0632510	Turberas de Padul	Lago		X					
ES060MSPF0634010	Alto Alcolea	Río	X	X					
ES060MSPF0634020	Alto Bayárcal	Río	X	X					
ES060MSPF0634030	Alto Yátor	Río	X	X					
ES060MSPF0634040	Alto Ugíjar	Río	X	X					
ES060MSPF0634050A	Bajo Alcolea-Bayárcal	Río	X	X					
ES060MSPF0634050B	Bajo Ugíjar	Río	X	X					
ES060MSPF0634050C	Bajo Yátor	Río	X	X					
ES060MSPF0634060	Embalse de Benínar	Lago	X	X					
ES060MSPF0634070A	Adra entre presa y Fuentes de Marbella	Río	X	X					
ES060MSPF0634070B	Adra entre Fuentes de Marbella y Chico	Río		X					
ES060MSPF0634080	Chico de Adra	Río	X	X					
ES060MSPF0634090	Bajo Adra	Río	X						
ES060MSPF0634500	Albufera de Adra	Lago							
ES060MSPF0634510	Cañada de las Norias	Lago							
ES060MSPF0641010	Alto Canjáyar	Río		X					
ES060MSPF0641020	Medio y Bajo Canjáyar	Río	X	X					
ES060MSPF0641025	Huéneja o Isfalada	Río	X	X					
ES060MSPF0641030	Alto y Medio Nacimiento	Río	X	X					
ES060MSPF0641035	Fiñana	Río	X						
ES060MSPF0641040	Bajo Nacimiento	Río							
ES060MSPF0641050	Medio Andarax	Río	X	X					
ES060MSPF0641060Z	Bajo Andarax	Río		X					

Código	Nombre	Categoría	Tipos de presiones por extracción de agua y derivación de flujo						
			3.1	3.2	3.3	3.4	3.5	3.6	3.7
ES060MSPF0641500	Embalse de El Castañar	Lago		X					
ES060MSPF0651010Z	Alto y Medio Aguas	Río	X						
ES060MSPF0651030	Bajo Aguas	Río							
ES060MSPF0652010	Antas	Río							
ES060MSPF0652020	Alto Almazora	Río	X	X					
ES060MSPF0652040	Medio Almazora	Río	X						
ES060MSPF0652050	Embalse de Cuevas de Almazora	Lago	X	X					
ES060MSPF0652060	Bajo Almazora	Río	X	X					
ES060MSPF610000	División ecorregiones atlántica / mediterránea - Punta del Carnero	Costeras							
ES060MSPF610001	Punta del Carnero - Desembocadura del Getares	Costeras							
ES060MSPF610002	Desembocadura del Getares - Límite del PN de los Alcornocales	Costeras							
ES060MSPF610003	Desembocadura del Guadarranque	Costeras							
ES060MSPF610004	Límite del PN de los Alcornocales- Muelle de Campamento	Costeras							
ES060MSPF610005	Muelle de Campamento - Aeropuerto de Gibraltar	Costeras							
ES060MSPF610006	Gibraltar - Desembocadura del Guadiaro	Costeras							
ES060MSPF610007	Desembocadura del Guadiaro - Punta de Calaburra	Costeras							
ES060MSPF610008	Punta de Calaburra - Torremolinos	Costeras							
ES060MSPF610009	Torremolinos - Puerto de Málaga	Costeras							
ES060MSPF610010	Puerto de Málaga - Rincón de la Victoria	Costeras							
ES060MSPF610011	Rincón de la Victoria - Límite PN de Acantilados de Maro	Costeras							
ES060MSPF610012	Ámbito del PN Acantilados de Maro	Costeras							
ES060MSPF610013	Límite PN Acantilados de Maro - Salobreña	Costeras							
ES060MSPF610014	Salobreña - Calahonda	Costeras							
ES060MSPF610015	Calahonda - Puerto de Adra	Costeras							
ES060MSPF610016	Puerto de Adra - Guardias Viejas	Costeras							

Código	Nombre	Categoría	Tipos de presiones por extracción de agua y derivación de flujo						
			3.1	3.2	3.3	3.4	3.5	3.6	3.7
ES060MSPF610017	Guardias Viejas - Rambla de Morales	Costeras							
ES060MSPF610018	Rambla de Morales - Cabo de Gata	Costeras							
ES060MSPF610019	Cabo de Gata - Límite del PN Cabo de Gata	Costeras							
ES060MSPF610020	Límite del PN Cabo de Gata - Limite demarcación mediterránea andaluza / Segura	Costeras							
ES060MSPF610021	Puerto pesquero de Algeciras - Parque de contenedores	Costeras							
ES060MSPF610023	Puerto de la Línea de la Concepción	Costeras							
ES060MSPF610024	Puerto de Málaga	Costeras							
ES060MSPF610025	Puerto de Motril	Costeras							
ES060MSPF610026	Puerto de Almería	Costeras							
ES060MSPF610027	Estuario del Guadalranque	Transición							
ES060MSPF610028	Estuario del Guadiaro	Transición							
ES060MSPF610029	Marismas del Palmones	Transición							
ES060MSPF610033	Charcones de Punta Entinas	Transición							
ES060MSPF610034	Salinas de los Cerrillos	Transición							
ES060MSPF610035	Albufera del Cabo de Gata	Transición							
ES060MSPF610036	Desembocadura del Guadalhorce	Transición							
ES060MSPF610037	Puerto de Carboneras	Costeras							

#### 1.4. PRESIONES POR ALTERACIONES HIDROMORFOLÓGICAS

Código	Nombre	Categoría	Tipos de presiones por alteración física del cauce, lecho, ribera o márgenes				
			4.1.1	4.1.2	4.1.3	4.1.4	4.1.5
ES060MSPF0611010	Alto Palmones	Río					
ES060MSPF0611020	Embalse de Charco Redondo	Lago					
ES060MSPF0611030	Valdeinfierno-La Hoya	Río					
ES060MSPF0611040	Raudal	Río					
ES060MSPF0611050	Bajo Palmones	Río					
ES060MSPF0611060	Guadacortes	Río					
ES060MSPF0611080	Alto Guadarranque	Río					
ES060MSPF0611090	Embalse de Guadarranque	Lago					
ES060MSPF0611100	Los Codos	Río					
ES060MSPF061110Z	Medio y Bajo Guadarranque	Río					
ES060MSPF0611120	La Madre Vieja	Río					
ES060MSPF0612010A	Alto Guadalevín	Río		X			
ES060MSPF0612010B	Cabecera Guadiaro	Río					
ES060MSPF0612020	Gaduares	Río					
ES060MSPF0612030	Guadiaro Montejaque-Cortes	Río					
ES060MSPF0612040A	Alto Genal	Río					
ES060MSPF0612040B	Bajo Genal	Río				X	
ES060MSPF0612050A	Alto Hozgarganta	Río					
ES060MSPF0612050B	Bajo Hozgarganta	Río					
ES060MSPF0612061	Guadiaro Buitreras-Corchado	Río					
ES060MSPF0612062	Bajo Guadiaro	Río				X	
ES060MSPF0613010	Alto Manilva	Río					
ES060MSPF0613020	Bajo Manilva	Río	X	X			

Código	Nombre	Categoría	Tipos de presiones por alteración física del cauce, lecho, ribera o márgenes				
			4.1.1	4.1.2	4.1.3	4.1.4	4.1.5
ES060MSPF0613030	Vaquero	Río					
ES060MSPF0613040	Padrón	Río				X	
ES060MSPF0613050	Castor	Río				X	
ES060MSPF0613061	Alto Guadalmana	Río					
ES060MSPF0613062	Bajo Guadalmana	Río				X	
ES060MSPF0613071	Alto Guadalmina	Río					
ES060MSPF0613072Z	Medio y Bajo Guadalmina	Río				X	
ES060MSPF0613091	Alto Guadaiza	Río					
ES060MSPF0613092Z	Medio y Bajo Guadaiza	Río				X	
ES060MSPF0613110	Cabecera Verde de Marbella	Río					
ES060MSPF0613120	Medio-Alto Verde de Marbella	Río					
ES060MSPF0613130	Embalse de La Concepción	Lago					
ES060MSPF0613140	Bajo Verde de Marbella	Río				X	
ES060MSPF0613150	Real	Río				X	
ES060MSPF0613160	Alto y Medio Fuengirola	Río				X	
ES060MSPF0613170	Bajo Fuengirola	Río	X			X	
ES060MSPF0614010	Canal de la Laguna Herrera	Río	X				
ES060MSPF0614021A	Cabecera del Guadalhorce	Río		X			
ES060MSPF0614021B	Alto Guadalhorce	Río		X			
ES060MSPF0614021C	Marín (Alto Guadalhorce)	Río		X			
ES060MSPF0614022	La Villa	Río		X			
ES060MSPF0614030	Embalse de Guadalhorce	Lago					
ES060MSPF0614040A	Serrato	Río		X			
ES060MSPF0614040B	Guadalteba	Río		X			
ES060MSPF0614050	La Venta	Río	X	X			
ES060MSPF0614060	Embalse de Guadalteba	Lago					

Código	Nombre	Categoría	Tipos de presiones por alteración física del cauce, lecho, ribera o márgenes				
			4.1.1	4.1.2	4.1.3	4.1.4	4.1.5
ES060MSPF0614070A	Alto Turón	Río					
ES060MSPF0614070B	Medio Turón	Río					
ES060MSPF0614080	Embalse Conde de Guadalhorce	Lago					
ES060MSPF0614090A	Desfiladero de los Gaitanes	Río					
ES060MSPF0614090B	Embalse Tajo de La Encantada	Lago					
ES060MSPF0614100	Piedras	Río		X		X	
ES060MSPF0614110	Jévar	Río		X		X	
ES060MSPF0614120	Las Cañas	Río				X	
ES060MSPF0614130	Casarabonela	Río		X		X	
ES060MSPF0614140A	Alto-Medio Grande Guadalhorce	Río				X	
ES060MSPF0614140B	Pereilas	Río				X	
ES060MSPF0614140C	Bajo Grande del Guadalhorce	Río				X	
ES060MSPF0614150A	Guadalhorce entre Tajo de la Encantada y Jévar	Río				X	
ES060MSPF0614150B	Guadalhorce entre Jévar y Grande	Río				X	
ES060MSPF0614160	Fahala	Río		X		X	
ES060MSPF0614170	Breña Higuera	Río		X			
ES060MSPF0614180	Alto Campanillas	Río		X			
ES060MSPF0614190	Embalse de Casasola	Lago					
ES060MSPF0614200	Bajo Campanillas	Río				X	
ES060MSPF0614210	Bajo Guadalhorce	Río				X	
ES060MSPF0614220	Desembocadura Guadalhorce	Río	X				
ES060MSPF0614230	Alto y Medio Guadalmedina	Río				X	
ES060MSPF0614240	Embalse de El Limonero	Lago					
ES060MSPF0614250	Bajo Guadalmedina	Río	X				
ES060MSPF0614500	Complejo Lagunar de Campillos	Lago				X	
ES060MSPF0614510	Laguna Salada de Campillos	Lago					



Código	Nombre	Categoría	Tipos de presiones por alteración física del cauce, lecho, ribera o márgenes				
			4.1.1	4.1.2	4.1.3	4.1.4	4.1.5
ES060MSPF0614520	Lagunas de Archidona	Lago					
ES060MSPF0614530	El Tomillar	Lago					
ES060MSPF0614540	Laguna Herrera	Lago				X	
ES060MSPF0615500	Laguna de Fuente de Piedra	Lago					
ES060MSPF0621010	Alto y Medio Guaro	Río		X		X	
ES060MSPF0621020	Embalse de La Viñuela	Lago					
ES060MSPF0621030	Alcaucín-Bermuza	Río	X	X			
ES060MSPF0621040	Almanchares	Río		X			
ES060MSPF0621050	Rubite	Río		X			
ES060MSPF0621060	Benamargosa	Río				X	
ES060MSPF0621070	Vélez y Bajo Guaro	Río				X	
ES060MSPF0622010Z	La Madre	Río		X		X	
ES060MSPF062301	Algarrobo	Río		X			
ES060MSPF062302	Torrox	Río					
ES060MSPF0623030	Chillar	Río	X			X	
ES060MSPF0631010	La Miel	Río		X			
ES060MSPF0631020	Jate	Río	X	X			
ES060MSPF0631030	Alto y Medio Verde de Almuñécar	Río					
ES060MSPF0631040	Bajo Verde de Almuñécar	Río	X	X			
ES060MSPF0632010	Alto Guadalfeo	Río	X			X	
ES060MSPF0632020	Alto Trevélez	Río		X			
ES060MSPF0632030	Alto Poqueira	Río					
ES060MSPF0632040A	Medio Trevélez	Río					
ES060MSPF0632040B	Medio y Bajo Poqueira	Río					
ES060MSPF0632040C	Bajo Trevélez	Río				X	
ES060MSPF0632050	Chico de Órgiva	Río				X	

Código	Nombre	Categoría	Tipos de presiones por alteración física del cauce, lecho, ribera o márgenes				
			4.1.1	4.1.2	4.1.3	4.1.4	4.1.5
ES060MSPF0632060A	Guadalfeo Cadiar-Trevélez	Río				X	
ES060MSPF0632060B	Medio Guadalfeo	Río				X	
ES060MSPF0632070	Alto Dúrcal	Río					
ES060MSPF0632080A	Medio y Bajo Dúrcal	Río				X	
ES060MSPF0632080B	Albuñuelas	Río					
ES060MSPF0632090	Torrente	Río	X			X	
ES060MSPF0632100	Embalse de Béznar	Lago					
ES060MSPF0632110	Alto y Medio Lanjarón	Río					
ES060MSPF0632120	Bajo Lanjarón	Río					
ES060MSPF0632130A	Ízbor entre Béznar y Rules	Río					
ES060MSPF0632130B	Embalse de Rules	Lago					
ES060MSPF0632140	La Toba	Río					
ES060MSPF0632150A	Bajo Guadalfeo	Río	X			X	
ES060MSPF0632150B	Desembocadura Guadalfeo	Río	X				
ES060MSPF0632500	Laguna de la Caldera	Lago					
ES060MSPF0632510	Turberas de Padul	Lago					
ES060MSPF0634010	Alto Alcolea	Río					
ES060MSPF0634020	Alto Bayárcal	Río					
ES060MSPF0634030	Alto Yátor	Río					
ES060MSPF0634040	Alto Ugíjar	Río					
ES060MSPF0634050A	Bajo Alcolea-Bayárcal	Río				X	
ES060MSPF0634050B	Bajo Ugíjar	Río				X	
ES060MSPF0634050C	Bajo Yátor	Río				X	
ES060MSPF0634060	Embalse de Benínar	Lago					
ES060MSPF0634070A	Adra entre presa y Fuentes de Marbella	Río				X	
ES060MSPF0634070B	Adra entre Fuentes de Marbella y Chico	Río					

Código	Nombre	Categoría	Tipos de presiones por alteración física del cauce, lecho, ribera o márgenes				
			4.1.1	4.1.2	4.1.3	4.1.4	4.1.5
ES060MSPF0634080	Chico de Adra	Río					
ES060MSPF0634090	Bajo Adra	Río	X			X	
ES060MSPF0634500	Albufera de Adra	Lago					
ES060MSPF0634510	Cañada de las Norias	Lago					
ES060MSPF0641010	Alto Canjáyar	Río				X	
ES060MSPF0641020	Medio y Bajo Canjáyar	Río	X			X	
ES060MSPF0641025	Huéneja o Isfalada	Río	X	X		X	
ES060MSPF0641030	Alto y Medio Nacimiento	Río				X	
ES060MSPF0641035	Fiñana	Río		X		X	
ES060MSPF0641040	Bajo Nacimiento	Río	X				
ES060MSPF0641050	Medio Andarax	Río	X			X	
ES060MSPF0641060Z	Bajo Andarax	Río	X			X	
ES060MSPF0641500	Embalse de El Castañar	Lago					
ES060MSPF0651010Z	Alto y Medio Aguas	Río				X	
ES060MSPF0651030	Bajo Aguas	Río	X			X	
ES060MSPF0652010	Antas	Río				X	
ES060MSPF0652020	Alto Almanzora	Río	X			X	
ES060MSPF0652040	Medio Almanzora	Río	X			X	
ES060MSPF0652050	Embalse de Cuevas de Almanzora	Lago					
ES060MSPF0652060	Bajo Almanzora	Río	X				
ES060MSPF610000	División ecorregiones atlántica / mediterránea - Punta del Carnero	Costeras					
ES060MSPF610001	Punta del Carnero - Desembocadura del Getares	Costeras					
ES060MSPF610002	Desembocadura del Getares - Límite del PN de los Alcornocales	Costeras			X		
ES060MSPF610003	Desembocadura del Guadarranque	Costeras	X		X		
ES060MSPF610004	Límite del PN de los Alcornocales- Muelle de Campamento	Costeras	X				
ES060MSPF610005	Muelle de Campamento - Aeropuerto de Gibraltar	Costeras					

Código	Nombre	Categoría	Tipos de presiones por alteración física del cauce, lecho, ribera o márgenes				
			4.1.1	4.1.2	4.1.3	4.1.4	4.1.5
ES060MSPF610006	Gibraltar - Desembocadura del Guadiaro	Costeras	X		X		
ES060MSPF610007	Desembocadura del Guadiaro - Punta de Calaburra	Costeras	X		X		
ES060MSPF610008	Punta de Calaburra - Torremolinos	Costeras	X		X		
ES060MSPF610009	Torremolinos - Puerto de Málaga	Costeras	X				
ES060MSPF610010	Puerto de Málaga - Rincón de la Victoria	Costeras	X		X		
ES060MSPF610011	Rincón de la Victoria - Límite PN de Acantilados de Maro	Costeras	X		X		
ES060MSPF610012	Ámbito del PN Acantilados de Maro	Costeras					
ES060MSPF610013	Límite PN Acantilados de Maro - Salobreña	Costeras	X		X		
ES060MSPF610014	Salobreña - Calahonda	Costeras	X				
ES060MSPF610015	Calahonda - Puerto de Adra	Costeras	X				
ES060MSPF610016	Puerto de Adra - Guardias Viejas	Costeras	X		X		
ES060MSPF610017	Guardias Viejas - Rambla de Morales	Costeras	X		X		
ES060MSPF610018	Rambla de Morales - Cabo de Gata	Costeras					
ES060MSPF610019	Cabo de Gata - Límite del PN Cabo de Gata	Costeras	X		X		
ES060MSPF610020	Límite del PN Cabo de Gata - Limite demarcación mediterránea andaluza / Segura	Costeras	X		X		
ES060MSPF610021	Puerto pesquero de Algeciras - Parque de contenedores	Costeras			X		
ES060MSPF610023	Puerto de la Línea de la Concepción	Costeras			X		
ES060MSPF610024	Puerto de Málaga	Costeras			X		
ES060MSPF610025	Puerto de Motril	Costeras			X		
ES060MSPF610026	Puerto de Almería	Costeras	X		X		
ES060MSPF610027	Estuario del Guadalquivir	Transición				X	
ES060MSPF610028	Estuario del Guadiaro	Transición					
ES060MSPF610029	Marismas del Palmones	Transición					
ES060MSPF610033	Charcones de Punta Entinas	Transición					
ES060MSPF610034	Salinas de los Cerrillos	Transición					

Código	Nombre	Categoría	Tipos de presiones por alteración física del cauce, lecho, ribera o márgenes				
			4.1.1	4.1.2	4.1.3	4.1.4	4.1.5
ES060MSPF610035	Albufera del Cabo de Gata	Transición					
ES060MSPF610036	Desembocadura del Guadalhorce	Transición					
ES060MSPF610037	Puerto de Carboneras	Costeras			X		

Código	Nombre	Categoría	Tipos de presiones morfológicas por presas, azudes o diques									
			4.2.1	4.2.2	4.2.3	4.2.4	4.2.5	4.2.6	4.2.7	4.2.8	4.2.9	
ES060MSPF0611010	Alto Palmones	Río										
ES060MSPF0611020	Embalse de Charco Redondo	Lago			X	X		X				
ES060MSPF0611030	Valdeinfierno-La Hoya	Río			X	X		X				
ES060MSPF0611040	Raudal	Río										
ES060MSPF0611050	Bajo Palmones	Río										X
ES060MSPF0611060	Guadacortes	Río										
ES060MSPF0611080	Alto Guadarranque	Río										
ES060MSPF0611090	Embalse de Guadarranque	Lago			X	X		X				
ES060MSPF0611100	Los Codos	Río										
ES060MSPF061110Z	Medio y Bajo Guadarranque	Río										
ES060MSPF0611120	La Madre Vieja	Río									X	
ES060MSPF0612010A	Alto Guadalevín	Río									X	
ES060MSPF0612010B	Cabecera Guadiaro	Río	X									
ES060MSPF0612020	Gaduares	Río										X
ES060MSPF0612030	Guadiaro Montejaque-Cortes	Río				X					X	X
ES060MSPF0612040A	Alto Genal	Río										
ES060MSPF0612040B	Bajo Genal	Río										
ES060MSPF0612050A	Alto Hozgarganta	Río										
ES060MSPF0612050B	Bajo Hozgarganta	Río										

Código	Nombre	Categoría	Tipos de presiones morfológicas por presas, azudes o diques									
			4.2.1	4.2.2	4.2.3	4.2.4	4.2.5	4.2.6	4.2.7	4.2.8	4.2.9	
ES060MSPF0612061	Guadiaro Buitreras-Corchado	Río	X		X						X	
ES060MSPF0612062	Bajo Guadiaro	Río				X						
ES060MSPF0613010	Alto Manilva	Río										
ES060MSPF0613020	Bajo Manilva	Río									X	
ES060MSPF0613030	Vaquero	Río										
ES060MSPF0613040	Padrón	Río										
ES060MSPF0613050	Castor	Río				X						
ES060MSPF0613061	Alto Guadalmana	Río			X							
ES060MSPF0613062	Bajo Guadalmana	Río				X						
ES060MSPF0613071	Alto Guadalmina	Río										
ES060MSPF0613072Z	Medio y Bajo Guadalmina	Río			X	X						
ES060MSPF0613091	Alto Guadaiza	Río										
ES060MSPF0613092Z	Medio y Bajo Guadaiza	Río			X						X	
ES060MSPF0613110	Cabecera Verde de Marbella	Río										
ES060MSPF0613120	Medio-Alto Verde de Marbella	Río										
ES060MSPF0613130	Embalse de La Concepción	Lago			X							
ES060MSPF0613140	Bajo Verde de Marbella	Río									X	
ES060MSPF0613150	Real	Río										
ES060MSPF0613160	Alto y Medio Fuengirola	Río					X					
ES060MSPF0613170	Bajo Fuengirola	Río		X								
ES060MSPF0614010	Canal de la Laguna Herrera	Río										
ES060MSPF0614021A	Cabecera del Guadalhorce	Río										
ES060MSPF0614021B	Alto Guadalhorce	Río				X						
ES060MSPF0614021C	Marín (Alto Guadalhorce)	Río										
ES060MSPF0614022	La Villa	Río										
ES060MSPF0614030	Embalse de Guadalhorce	Lago	X		X	X						

Código	Nombre	Categoría	Tipos de presiones morfológicas por presas, azudes o diques									
			4.2.1	4.2.2	4.2.3	4.2.4	4.2.5	4.2.6	4.2.7	4.2.8	4.2.9	
ES060MSPF0614040A	Serrato	Río									X	
ES060MSPF0614040B	Guadalteba	Río				X						
ES060MSPF0614050	La Venta	Río										
ES060MSPF0614060	Embalse de Guadalteba	Lago	X		X	X						
ES060MSPF0614070A	Alto Turón	Río									X	
ES060MSPF0614070B	Medio Turón	Río				X					X	
ES060MSPF0614080	Embalse Conde de Guadalhorce	Lago	X		X	X						
ES060MSPF0614090A	Desfiladero de los Gaitanes	Río	X									
ES060MSPF0614090B	Embalse Tajo de La Encantada	Lago	X									
ES060MSPF0614100	Piedras	Río										
ES060MSPF0614110	Jévar	Río										
ES060MSPF0614120	Las Cañas	Río										
ES060MSPF0614130	Casarabonela	Río										
ES060MSPF0614140A	Alto-Medio Grande Guadalhorce	Río	X			X						
ES060MSPF0614140B	Pereilas	Río										
ES060MSPF0614140C	Bajo Grande del Guadalhorce	Río				X						
ES060MSPF0614150A	Guadalhorce entre Tajo de la Encantada y Jévar	Río				X						
ES060MSPF0614150B	Guadalhorce entre Jévar y Grande	Río				X						
ES060MSPF0614160	Fahala	Río										
ES060MSPF0614170	Breña Higuera	Río										
ES060MSPF0614180	Alto Campanillas	Río									X	
ES060MSPF0614190	Embalse de Casasola	Lago		X	X							
ES060MSPF0614200	Bajo Campanillas	Río										
ES060MSPF0614210	Bajo Guadalhorce	Río			X	X						
ES060MSPF0614220	Desembocadura Guadalhorce	Río		X								
ES060MSPF0614230	Alto y Medio Guadalmedina	Río				X					X	

Código	Nombre	Categoría	Tipos de presiones morfológicas por presas, azudes o diques									
			4.2.1	4.2.2	4.2.3	4.2.4	4.2.5	4.2.6	4.2.7	4.2.8	4.2.9	
ES060MSPF0614240	Embalse de El Limonero	Lago		X	X							
ES060MSPF0614250	Bajo Guadalmedina	Río										
ES060MSPF0614500	Complejo Lagunar de Campillos	Lago										
ES060MSPF0614510	Laguna Salada de Campillos	Lago										
ES060MSPF0614520	Lagunas de Archidona	Lago										
ES060MSPF0614530	El Tomillar	Lago										
ES060MSPF0614540	Laguna Herrera	Lago										
ES060MSPF0615500	Laguna de Fuente de Piedra	Lago										
ES060MSPF0621010	Alto y Medio Guaro	Río										
ES060MSPF0621020	Embalse de La Viñuela	Lago			X	X						
ES060MSPF0621030	Alcaucín-Bermuza	Río			X	X					X	
ES060MSPF0621040	Almanchares	Río			X	X						
ES060MSPF0621050	Rubite	Río			X	X						
ES060MSPF0621060	Benamargosa	Río			X	X						
ES060MSPF0621070	Vélez y Bajo Guaro	Río										
ES060MSPF0622010Z	La Madre	Río			X	X						
ES060MSPF062301	Algarrobo	Río										
ES060MSPF062302	Torroxo	Río				X						
ES060MSPF0623030	Chillar	Río	X			X						
ES060MSPF0631010	La Miel	Río										X
ES060MSPF0631020	Jate	Río										
ES060MSPF0631030	Alto y Medio Verde de Almuñécar	Río	X			X					X	
ES060MSPF0631040	Bajo Verde de Almuñécar	Río										
ES060MSPF0632010	Alto Guadalfeo	Río	X									
ES060MSPF0632020	Alto Trevélez	Río										
ES060MSPF0632030	Alto Poqueira	Río	X									



Código	Nombre	Categoría	Tipos de presiones morfológicas por presas, azudes o diques									
			4.2.1	4.2.2	4.2.3	4.2.4	4.2.5	4.2.6	4.2.7	4.2.8	4.2.9	
ES060MSPF0632040A	Medio Trevélez	Río			X	X						
ES060MSPF0632040B	Medio y Bajo Poqueira	Río	X								X	
ES060MSPF0632040C	Bajo Trevélez	Río										
ES060MSPF0632050	Chico de Órgiva	Río									X	
ES060MSPF0632060A	Guadalfeo Cadiar-Trevélez	Río										
ES060MSPF0632060B	Medio Guadalfeo	Río									X	
ES060MSPF0632070	Alto Dúrcal	Río	X								X	
ES060MSPF0632080A	Medio y Bajo Dúrcal	Río				X					X	
ES060MSPF0632080B	Albuñuelas	Río				X					X	
ES060MSPF0632090	Torrente	Río				X					X	
ES060MSPF0632100	Embalse de Béznar	Lago	X		X	X						
ES060MSPF0632110	Alto y Medio Lanjarón	Río										
ES060MSPF0632120	Bajo Lanjarón	Río										
ES060MSPF0632130A	Ízbor entre Béznar y Rules	Río										
ES060MSPF0632130B	Embalse de Rules	Lago			X	X						
ES060MSPF0632140	La Toba	Río				X						
ES060MSPF0632150A	Bajo Guadalfeo	Río			X	X						
ES060MSPF0632150B	Desembocadura Guadalfeo	Río										
ES060MSPF0632500	Laguna de la Caldera	Lago										
ES060MSPF0632510	Turberas de Padul	Lago										
ES060MSPF0634010	Alto Alcolea	Río									X	
ES060MSPF0634020	Alto Bayárcal	Río										
ES060MSPF0634030	Alto Yátor	Río									X	
ES060MSPF0634040	Alto Ugíjar	Río									X	
ES060MSPF0634050A	Bajo Alcolea-Bayárcal	Río				X					X	
ES060MSPF0634050B	Bajo Ugíjar	Río									X	

Código	Nombre	Categoría	Tipos de presiones morfológicas por presas, azudes o diques										
			4.2.1	4.2.2	4.2.3	4.2.4	4.2.5	4.2.6	4.2.7	4.2.8	4.2.9		
ES060MSPF0634050C	Bajo Yátor	Río											
ES060MSPF0634060	Embalse de Benínar	Lago				X							
ES060MSPF0634070A	Adra entre presa y Fuentes de Marbella	Río											
ES060MSPF0634070B	Adra entre Fuentes de Marbella y Chico	Río				X							
ES060MSPF0634080	Chico de Adra	Río											
ES060MSPF0634090	Bajo Adra	Río											
ES060MSPF0634500	Albufera de Adra	Lago											
ES060MSPF0634510	Cañada de las Norias	Lago											
ES060MSPF0641010	Alto Canjáyar	Río									X	X	
ES060MSPF0641020	Medio y Bajo Canjáyar	Río											
ES060MSPF0641025	Huéneja o Isfalada	Río											
ES060MSPF0641030	Alto y Medio Nacimiento	Río											
ES060MSPF0641035	Fiñana	Río			X	X							
ES060MSPF0641040	Bajo Nacimiento	Río											
ES060MSPF0641050	Medio Andarax	Río											
ES060MSPF0641060Z	Bajo Andarax	Río											
ES060MSPF0641500	Embalse de El Castañar	Lago											
ES060MSPF0651010Z	Alto y Medio Aguas	Río				X							
ES060MSPF0651030	Bajo Aguas	Río											
ES060MSPF0652010	Antas	Río											
ES060MSPF0652020	Alto Almanzora	Río											
ES060MSPF0652040	Medio Almanzora	Río											
ES060MSPF0652050	Embalse de Cuevas de Almanzora	Lago			X	X							
ES060MSPF0652060	Bajo Almanzora	Río											
ES060MSPF610000	División ecorregiones atlántica / mediterránea - Punta del Carnero	Costeras											
ES060MSPF610001	Punta del Carnero - Desembocadura del Getares	Costeras											

Código	Nombre	Categoría	Tipos de presiones morfológicas por presas, azudes o diques											
			4.2.1	4.2.2	4.2.3	4.2.4	4.2.5	4.2.6	4.2.7	4.2.8	4.2.9			
ES060MSPF610002	Desembocadura del Getares - Límite del PN de los Alcornocales	Costeras												
ES060MSPF610003	Desembocadura del Guadalquivir	Costeras												
ES060MSPF610004	Límite del PN de los Alcornocales- Muelle de Campamento	Costeras												
ES060MSPF610005	Muelle de Campamento - Aeropuerto de Gibraltar	Costeras												
ES060MSPF610006	Gibraltar - Desembocadura del Guadiaro	Costeras												
ES060MSPF610007	Desembocadura del Guadiaro - Punta de Calaburra	Costeras												
ES060MSPF610008	Punta de Calaburra - Torremolinos	Costeras												
ES060MSPF610009	Torremolinos - Puerto de Málaga	Costeras												
ES060MSPF610010	Puerto de Málaga - Rincón de la Victoria	Costeras												
ES060MSPF610011	Rincón de la Victoria - Límite PN de Acanilados de Maro	Costeras												
ES060MSPF610012	Ámbito del PN Acanilados de Maro	Costeras												
ES060MSPF610013	Límite PN Acanilados de Maro - Salobreña	Costeras												
ES060MSPF610014	Salobreña - Calahonda	Costeras												
ES060MSPF610015	Calahonda - Puerto de Adra	Costeras												
ES060MSPF610016	Puerto de Adra - Guardias Viejas	Costeras												
ES060MSPF610017	Guardias Viejas - Rambla de Morales	Costeras												
ES060MSPF610018	Rambla de Morales - Cabo de Gata	Costeras												
ES060MSPF610019	Cabo de Gata - Límite del PN Cabo de Gata	Costeras												
ES060MSPF610020	Límite del PN Cabo de Gata - Limite demarcación mediterránea andaluza / Segura	Costeras												
ES060MSPF610021	Puerto pesquero de Algeciras - Parque de contenedores	Costeras												
ES060MSPF610023	Puerto de la Línea de la Concepción	Costeras												
ES060MSPF610024	Puerto de Málaga	Costeras												
ES060MSPF610025	Puerto de Motril	Costeras												
ES060MSPF610026	Puerto de Almería	Costeras												
ES060MSPF610027	Estuario del Guadalquivir	Transición												

Código	Nombre	Categoría	Tipos de presiones morfológicas por presas, azudes o diques										
			4.2.1	4.2.2	4.2.3	4.2.4	4.2.5	4.2.6	4.2.7	4.2.8	4.2.9		
ES060MSPF610028	Estuario del Guadiaro	Transición											
ES060MSPF610029	Marismas del Palmones	Transición											
ES060MSPF610033	Charcones de Punta Entinas	Transición											
ES060MSPF610034	Salinas de los Cerrillos	Transición											
ES060MSPF610035	Albufera del Cabo de Gata	Transición											
ES060MSPF610036	Desembocadura del Guadalhorce	Transición											
ES060MSPF610037	Puerto de Carboneras	Costeras											

Código	Nombre	Categoría	Tipos de presiones por alteración del régimen hidrológico							
			4.3.1	4.3.2	4.3.3	4.3.4	4.3.5	4.3.6		
ES060MSPF0611010	Alto Palmones	Río								
ES060MSPF0611020	Embalse de Charco Redondo	Lago								
ES060MSPF0611030	Valdeinfierno-La Hoya	Río	X				X			X
ES060MSPF0611040	Raudal	Río								
ES060MSPF0611050	Bajo Palmones	Río	X				X			X
ES060MSPF0611060	Guadacortes	Río								
ES060MSPF0611080	Alto Guadarranque	Río								
ES060MSPF0611090	Embalse de Guadarranque	Lago								
ES060MSPF0611100	Los Codos	Río								
ES060MSPF0611110Z	Medio y Bajo Guadarranque	Río	X				X			X
ES060MSPF0611120	La Madre Vieja	Río								
ES060MSPF0612010A	Alto Guadallevín	Río								
ES060MSPF0612010B	Cabecera Guadiaro	Río								
ES060MSPF0612020	Gaduares	Río								
ES060MSPF0612030	Guadiaro Montejaque-Cortes	Río								

Código	Nombre	Categoría	Tipos de presiones por alteración del régimen hidrológico					
			4.3.1	4.3.2	4.3.3	4.3.4	4.3.5	4.3.6
ES060MSPF0612040A	Alto Genal	Río						
ES060MSPF0612040B	Bajo Genal	Río						
ES060MSPF0612050A	Alto Hozgarganta	Río						
ES060MSPF0612050B	Bajo Hozgarganta	Río						
ES060MSPF0612061	Guadiaro Buitreras-Corchado	Río				X		
ES060MSPF0612062	Bajo Guadiaro	Río						
ES060MSPF0613010	Alto Manilva	Río						
ES060MSPF0613020	Bajo Manilva	Río						
ES060MSPF0613030	Vaquero	Río						
ES060MSPF0613040	Padrón	Río						
ES060MSPF0613050	Castor	Río						
ES060MSPF0613061	Alto Guadalmana	Río						
ES060MSPF0613062	Bajo Guadalmana	Río				X		
ES060MSPF0613071	Alto Guadalmina	Río						
ES060MSPF0613072Z	Medio y Bajo Guadalmina	Río				X		
ES060MSPF0613091	Alto Guadaiza	Río						
ES060MSPF0613092Z	Medio y Bajo Guadaiza	Río				X		
ES060MSPF0613110	Cabecera Verde de Marbella	Río						
ES060MSPF0613120	Medio-Alto Verde de Marbella	Río						
ES060MSPF0613130	Embalse de La Concepción	Lago						
ES060MSPF0613140	Bajo Verde de Marbella	Río				X		
ES060MSPF0613150	Real	Río						
ES060MSPF0613160	Alto y Medio Fuengirola	Río						
ES060MSPF0613170	Bajo Fuengirola	Río						
ES060MSPF0614010	Canal de la Laguna Herrera	Río						

Código	Nombre	Categoría	Tipos de presiones por alteración del régimen hidrológico					
			4.3.1	4.3.2	4.3.3	4.3.4	4.3.5	4.3.6
ES060MSPF0614021A	Cabecera del Guadalhorce	Río						
ES060MSPF0614021B	Alto Guadalhorce	Río						
ES060MSPF0614021C	Marín (Alto Guadalhorce)	Río						
ES060MSPF0614022	La Villa	Río						
ES060MSPF0614030	Embalse de Guadalhorce	Lago						
ES060MSPF0614040A	Serrato	Río						
ES060MSPF0614040B	Guadalteba	Río						
ES060MSPF0614050	La Venta	Río						
ES060MSPF0614060	Embalse de Guadalteba	Lago						
ES060MSPF0614070A	Alto Turón	Río						
ES060MSPF0614070B	Medio Turón	Río						
ES060MSPF0614080	Embalse Conde de Guadalhorce	Lago						
ES060MSPF0614090A	Desfiladero de los Gaitanes	Río	X		X	X		
ES060MSPF0614090B	Embalse Tajo de La Encantada	Lago						
ES060MSPF0614100	Piedras	Río						
ES060MSPF0614110	Jévar	Río						
ES060MSPF0614120	Las Cañas	Río						
ES060MSPF0614130	Casarabonela	Río						
ES060MSPF0614140A	Alto-Medio Grande Guadalhorce	Río						
ES060MSPF0614140B	Pereilas	Río						
ES060MSPF0614140C	Bajo Grande del Guadalhorce	Río						
ES060MSPF0614150A	Guadalhorce entre Tajo de la Encantada y Jévar	Río	X		X	X		
ES060MSPF0614150B	Guadalhorce entre Jévar y Grande	Río						
ES060MSPF0614160	Fahala	Río						
ES060MSPF0614170	Breña Higuera	Río						

Código	Nombre	Categoría	Tipos de presiones por alteración del régimen hidrológico					
			4.3.1	4.3.2	4.3.3	4.3.4	4.3.5	4.3.6
ES060MSPF0614180	Alto Campanillas	Río						
ES060MSPF0614190	Embalse de Casasola	Lago						
ES060MSPF0614200	Bajo Campanillas	Río	X			X		
ES060MSPF0614210	Bajo Guadalhorce	Río						
ES060MSPF0614220	Desembocadura Guadalhorce	Río						
ES060MSPF0614230	Alto y Medio Guadalmedina	Río						
ES060MSPF0614240	Embalse de El Limonero	Lago						
ES060MSPF0614250	Bajo Guadalmedina	Río	X					X
ES060MSPF0614500	Complejo Lagunar de Campillos	Lago						
ES060MSPF0614510	Laguna Salada de Campillos	Lago						
ES060MSPF0614520	Lagunas de Archidona	Lago						
ES060MSPF0614530	El Tomillar	Lago						
ES060MSPF0614540	Laguna Herrera	Lago						
ES060MSPF0615500	Laguna de Fuente de Piedra	Lago						
ES060MSPF0621010	Alto y Medio Guaro	Río						
ES060MSPF0621020	Embalse de La Viñuela	Lago						
ES060MSPF0621030	Alcaucín-Bermuza	Río	X			X		
ES060MSPF0621040	Almanchares	Río	X			X		
ES060MSPF0621050	Rubite	Río	X			X		
ES060MSPF0621060	Benamargosa	Río	X			X		
ES060MSPF0621070	Vélez y Bajo Guaro	Río	X			X		
ES060MSPF0622010Z	La Madre	Río						
ES060MSPF062301	Algarrobo	Río						
ES060MSPF062302	Torrox	Río						
ES060MSPF0623030	Chillar	Río						

Código	Nombre	Categoría	Tipos de presiones por alteración del régimen hidrológico					
			4.3.1	4.3.2	4.3.3	4.3.4	4.3.5	4.3.6
ES060MSPF0631010	La Miel	Río						
ES060MSPF0631020	Jate	Río						
ES060MSPF0631030	Alto y Medio Verde de Almuñécar	Río						
ES060MSPF0631040	Bajo Verde de Almuñécar	Río						
ES060MSPF0632010	Alto Guadalfeo	Río						
ES060MSPF0632020	Alto Trevélez	Río						
ES060MSPF0632030	Alto Poqueira	Río						
ES060MSPF0632040A	Medio Trevélez	Río						
ES060MSPF0632040B	Medio y Bajo Poqueira	Río						
ES060MSPF0632040C	Bajo Trevélez	Río						
ES060MSPF0632050	Chico de Órgiva	Río						
ES060MSPF0632060A	Guadalfeo Cadiar-Trevélez	Río						
ES060MSPF0632060B	Medio Guadalfeo	Río						
ES060MSPF0632070	Alto Dúrcal	Río						
ES060MSPF0632080A	Medio y Bajo Dúrcal	Río						
ES060MSPF0632080B	Albuñuelas	Río						
ES060MSPF0632090	Torrente	Río						
ES060MSPF0632100	Embalse de Béznar	Lago						
ES060MSPF0632110	Alto y Medio Lanjarón	Río						
ES060MSPF0632120	Bajo Lanjarón	Río						
ES060MSPF0632130A	Ízbor entre Béznar y Rules	Río	X			X		
ES060MSPF0632130B	Embalse de Rules	Lago						
ES060MSPF0632140	La Toba	Río						
ES060MSPF0632150A	Bajo Guadalfeo	Río	X			X		
ES060MSPF0632150B	Desembocadura Guadalfeo	Río						



Código	Nombre	Categoría	Tipos de presiones por alteración del régimen hidrológico					
			4.3.1	4.3.2	4.3.3	4.3.4	4.3.5	4.3.6
ES060MSPF0632500	Laguna de la Caldera	Lago						
ES060MSPF0632510	Turberas de Padul	Lago						
ES060MSPF0634010	Alto Alcolea	Río						
ES060MSPF0634020	Alto Bayárcal	Río						
ES060MSPF0634030	Alto Yátor	Río						
ES060MSPF0634040	Alto Ugíjar	Río						
ES060MSPF0634050A	Bajo Alcolea-Bayárcal	Río						
ES060MSPF0634050B	Bajo Ugíjar	Río						
ES060MSPF0634050C	Bajo Yátor	Río						
ES060MSPF0634060	Embalse de Benínar	Lago						
ES060MSPF0634070A	Adra entre presa y Fuentes de Marbella	Río	X					X
ES060MSPF0634070B	Adra entre Fuentes de Marbella y Chico	Río						
ES060MSPF0634080	Chico de Adra	Río						
ES060MSPF0634090	Bajo Adra	Río						
ES060MSPF0634500	Albufera de Adra	Lago						
ES060MSPF0634510	Cañada de las Norias	Lago						
ES060MSPF0641010	Alto Canjáyar	Río						
ES060MSPF0641020	Medio y Bajo Canjáyar	Río						
ES060MSPF0641025	Huéneja o Isfalada	Río						
ES060MSPF0641030	Alto y Medio Nacimiento	Río						
ES060MSPF0641035	Fiñana	Río						
ES060MSPF0641040	Bajo Nacimiento	Río						
ES060MSPF0641050	Medio Andarax	Río						
ES060MSPF0641060Z	Bajo Andarax	Río						
ES060MSPF0641500	Embalse de El Castañar	Lago						

Código	Nombre	Categoría	Tipos de presiones por alteración del régimen hidrológico					
			4.3.1	4.3.2	4.3.3	4.3.4	4.3.5	4.3.6
ES060MSPF0651010Z	Alto y Medio Aguas	Río						
ES060MSPF0651030	Bajo Aguas	Río						
ES060MSPF0652010	Antas	Río						
ES060MSPF0652020	Alto Almanzora	Río						
ES060MSPF0652040	Medio Almanzora	Río						
ES060MSPF0652050	Embalse de Cuevas de Almanzora	Lago						
ES060MSPF0652060	Bajo Almanzora	Río	X			X		
ES060MSPF610000	División ecorregiones atlántica / mediterránea - Punta del Carnero	Costeras						
ES060MSPF610001	Punta del Carnero - Desembocadura del Getares	Costeras						
ES060MSPF610002	Desembocadura del Getares - Límite del PN de los Alcornocales	Costeras						
ES060MSPF610003	Desembocadura del Guadarranque	Costeras						
ES060MSPF610004	Límite del PN de los Alcornocales- Muelle de Campamento	Costeras						
ES060MSPF610005	Muelle de Campamento - Aeropuerto de Gibraltar	Costeras						
ES060MSPF610006	Gibraltar - Desembocadura del Guadiaro	Costeras						
ES060MSPF610007	Desembocadura del Guadiaro - Punta de Calaburra	Costeras						
ES060MSPF610008	Punta de Calaburra - Torremolinos	Costeras						
ES060MSPF610009	Torremolinos - Puerto de Málaga	Costeras						
ES060MSPF610010	Puerto de Málaga - Rincón de la Victoria	Costeras						
ES060MSPF610011	Rincón de la Victoria - Límite PN de Acanilados de Maro	Costeras						
ES060MSPF610012	Ámbito del PN Acanilados de Maro	Costeras						
ES060MSPF610013	Límite PN Acanilados de Maro - Salobreña	Costeras						
ES060MSPF610014	Salobreña - Calahonda	Costeras						
ES060MSPF610015	Calahonda - Puerto de Adra	Costeras						
ES060MSPF610016	Puerto de Adra - Guardias Viejas	Costeras						
ES060MSPF610017	Guardias Viejas - Rambla de Morales	Costeras						

Código	Nombre	Categoría	Tipos de presiones por alteración del régimen hidrológico					
			4.3.1	4.3.2	4.3.3	4.3.4	4.3.5	4.3.6
ES060MSPF610018	Rambla de Morales - Cabo de Gata	Costeras						
ES060MSPF610019	Cabo de Gata - Límite del PN Cabo de Gata	Costeras						
ES060MSPF610020	Límite del PN Cabo de Gata - Limite demarcación mediterránea andaluza / Segura	Costeras						
ES060MSPF610021	Puerto pesquero de Algeciras - Parque de contenedores	Costeras						
ES060MSPF610023	Puerto de la Línea de la Concepción	Costeras						
ES060MSPF610024	Puerto de Málaga	Costeras						
ES060MSPF610025	Puerto de Motril	Costeras						
ES060MSPF610026	Puerto de Almería	Costeras						
ES060MSPF610027	Estuario del Guadalranque	Transición	X			X		X
ES060MSPF610028	Estuario del Guadiaro	Transición	X			X		X
ES060MSPF610029	Marismas del Palmones	Transición	X			X		X
ES060MSPF610033	Charcones de Punta Entinas	Transición						
ES060MSPF610034	Salinas de los Cerrillos	Transición						
ES060MSPF610035	Albufera del Cabo de Gata	Transición						
ES060MSPF610036	Desembocadura del Guadalhorce	Transición						
ES060MSPF610037	Puerto de Carboneras	Costeras						

Código	Nombre	Categoría	Tipos de presiones por otras alteraciones hidromorfológicas	
			4.4	4.5
ES060MSPF0611010	Alto Palmones	Río		
ES060MSPF0611020	Embalse de Charco Redondo	Lago		
ES060MSPF0611030	Valdeinfierno-La Hoya	Río		
ES060MSPF0611040	Raudal	Río		
ES060MSPF0611050	Bajo Palmones	Río		

Código	Nombre	Categoría	Tipos de presiones por otras alteraciones hidromorfológicas	
			4.4	4.5
ES060MSPF0611060	Guadacortes	Río		
ES060MSPF0611080	Alto Guadarranque	Río		
ES060MSPF0611090	Embalse de Guadarranque	Lago		
ES060MSPF0611100	Los Codos	Río		
ES060MSPF061110Z	Medio y Bajo Guadarranque	Río		
ES060MSPF0611120	La Madre Vieja	Río		
ES060MSPF0612010A	Alto Guadallevín	Río		
ES060MSPF0612010B	Cabecera Guadiaro	Río		
ES060MSPF0612020	Gaduares	Río		
ES060MSPF0612030	Guadiaro Montejaque-Cortes	Río		
ES060MSPF0612040A	Alto Genal	Río		
ES060MSPF0612040B	Bajo Genal	Río		
ES060MSPF0612050A	Alto Hozgarganta	Río		
ES060MSPF0612050B	Bajo Hozgarganta	Río		
ES060MSPF0612061	Guadiaro Buitreras-Corchado	Río		
ES060MSPF0612062	Bajo Guadiaro	Río		
ES060MSPF0613010	Alto Manilva	Río		
ES060MSPF0613020	Bajo Manilva	Río		
ES060MSPF0613030	Vaquero	Río		
ES060MSPF0613040	Padrón	Río		
ES060MSPF0613050	Castor	Río		
ES060MSPF0613061	Alto Guadalmanza	Río		
ES060MSPF0613062	Bajo Guadalmanza	Río		
ES060MSPF0613071	Alto Guadalmina	Río		
ES060MSPF0613072Z	Medio y Bajo Guadalmina	Río		

Código	Nombre	Categoría	Tipos de presiones por otras alteraciones hidromorfológicas	
			4.4	4.5
ES060MSPF0613091	Alto Guadaiza	Río		
ES060MSPF0613092Z	Medio y Bajo Guadaiza	Río		
ES060MSPF0613110	Cabecera Verde de Marbella	Río		
ES060MSPF0613120	Medio-Alto Verde de Marbella	Río		
ES060MSPF0613130	Embalse de La Concepción	Lago		
ES060MSPF0613140	Bajo Verde de Marbella	Río		
ES060MSPF0613150	Real	Río		
ES060MSPF0613160	Alto y Medio Fuengirola	Río		
ES060MSPF0613170	Bajo Fuengirola	Río		
ES060MSPF0614010	Canal de la Laguna Herrera	Río		
ES060MSPF0614021A	Cabecera del Guadalhorce	Río		
ES060MSPF0614021B	Alto Guadalhorce	Río		
ES060MSPF0614021C	Marín (Alto Guadalhorce)	Río		
ES060MSPF0614022	La Villa	Río		
ES060MSPF0614030	Embalse de Guadalhorce	Lago		
ES060MSPF0614040A	Serrato	Río		
ES060MSPF0614040B	Guadalteba	Río		
ES060MSPF0614050	La Venta	Río		
ES060MSPF0614060	Embalse de Guadalteba	Lago		
ES060MSPF0614070A	Alto Turón	Río		
ES060MSPF0614070B	Medio Turón	Río		
ES060MSPF0614080	Embalse Conde de Guadalhorce	Lago		
ES060MSPF0614090A	Desfiladero de los Gaitanes	Río		
ES060MSPF0614090B	Embalse Tajo de La Encantada	Lago		X
ES060MSPF0614100	Piedras	Río		

Código	Nombre	Categoría	Tipos de presiones por otras alteraciones hidromorfológicas	
			4.4	4.5
ES060MSPF0614110	Jévar	Río		
ES060MSPF0614120	Las Cañas	Río		
ES060MSPF0614130	Casarabonela	Río		
ES060MSPF0614140A	Alto-Medio Grande Guadalhorce	Río		
ES060MSPF0614140B	Pereilas	Río		
ES060MSPF0614140C	Bajo Grande del Guadalhorce	Río		
ES060MSPF0614150A	Guadalhorce entre Tajo de la Encantada y Jévar	Río		
ES060MSPF0614150B	Guadalhorce entre Jévar y Grande	Río		
ES060MSPF0614160	Fahala	Río		
ES060MSPF0614170	Breña Higuera	Río		
ES060MSPF0614180	Alto Campanillas	Río		
ES060MSPF0614190	Embalse de Casasola	Lago		X
ES060MSPF0614200	Bajo Campanillas	Río		
ES060MSPF0614210	Bajo Guadalhorce	Río		
ES060MSPF0614220	Desembocadura Guadalhorce	Río		
ES060MSPF0614230	Alto y Medio Guadalmedina	Río		
ES060MSPF0614240	Embalse de El Limonero	Lago		X
ES060MSPF0614250	Bajo Guadalmedina	Río		
ES060MSPF0614500	Complejo Lagunar de Campillos	Lago		
ES060MSPF0614510	Laguna Salada de Campillos	Lago		
ES060MSPF0614520	Lagunas de Archidona	Lago		
ES060MSPF0614530	El Tomillar	Lago		
ES060MSPF0614540	Laguna Herrera	Lago	X	
ES060MSPF0615500	Laguna de Fuente de Piedra	Lago		
ES060MSPF0621010	Alto y Medio Guaro	Río		

Código	Nombre	Categoría	Tipos de presiones por otras alteraciones hidromorfológicas	
			4.4	4.5
ES060MSPF0621020	Embalse de La Viñuela	Lago		X
ES060MSPF0621030	Alcaucín-Bermuza	Río		X
ES060MSPF0621040	Almanchares	Río		X
ES060MSPF0621050	Rubite	Río		X
ES060MSPF0621060	Benamargosa	Río		X
ES060MSPF0621070	Vélez y Bajo Guaro	Río		
ES060MSPF0622010Z	La Madre	Río		
ES060MSPF062301	Algarrobo	Río		
ES060MSPF062302	Torrox	Río		
ES060MSPF0623030	Chillar	Río		
ES060MSPF0631010	La Miel	Río		
ES060MSPF0631020	Jate	Río		
ES060MSPF0631030	Alto y Medio Verde de Almuñécar	Río		
ES060MSPF0631040	Bajo Verde de Almuñécar	Río		
ES060MSPF0632010	Alto Guadalfeo	Río		
ES060MSPF0632020	Alto Trevélez	Río		
ES060MSPF0632030	Alto Poqueira	Río		
ES060MSPF0632040A	Medio Trevélez	Río		
ES060MSPF0632040B	Medio y Bajo Poqueira	Río		
ES060MSPF0632040C	Bajo Trevélez	Río		
ES060MSPF0632050	Chico de Órgiva	Río		
ES060MSPF0632060A	Guadalfeo Cadiar-Trevélez	Río		
ES060MSPF0632060B	Medio Guadalfeo	Río		
ES060MSPF0632070	Alto Dúrcal	Río		
ES060MSPF0632080A	Medio y Bajo Dúrcal	Río		

Código	Nombre	Categoría	Tipos de presiones por otras alteraciones hidromorfológicas	
			4.4	4.5
ES060MSPF0632080B	Albuñuelas	Río		
ES060MSPF0632090	Torrente	Río		
ES060MSPF0632100	Embalse de Béznar	Lago		
ES060MSPF0632110	Alto y Medio Lanjarón	Río		
ES060MSPF0632120	Bajo Lanjarón	Río		
ES060MSPF0632130A	Ízbor entre Béznar y Rules	Río		
ES060MSPF0632130B	Embalse de Rules	Lago		X
ES060MSPF0632140	La Toba	Río		
ES060MSPF0632150A	Bajo Guadalfeo	Río		
ES060MSPF0632150B	Desembocadura Guadalfeo	Río		
ES060MSPF0632500	Laguna de la Caldera	Lago		
ES060MSPF0632510	Turberas de Padul	Lago		
ES060MSPF0634010	Alto Alcolea	Río		
ES060MSPF0634020	Alto Bayárcal	Río		
ES060MSPF0634030	Alto Yátor	Río		
ES060MSPF0634040	Alto Ugíjar	Río		
ES060MSPF0634050A	Bajo Alcolea-Bayárcal	Río		
ES060MSPF0634050B	Bajo Ugíjar	Río		
ES060MSPF0634050C	Bajo Yátor	Río		
ES060MSPF0634060	Embalse de Benínar	Lago		X
ES060MSPF0634070A	Adra entre presa y Fuentes de Marbella	Río		
ES060MSPF0634070B	Adra entre Fuentes de Marbella y Chico	Río		
ES060MSPF0634080	Chico de Adra	Río		
ES060MSPF0634090	Bajo Adra	Río		
ES060MSPF0634500	Albufera de Adra	Lago		



Código	Nombre	Categoría	Tipos de presiones por otras alteraciones hidromorfológicas	
			4.4	4.5
ES060MSPF0634510	Cañada de las Norias	Lago		
ES060MSPF0641010	Alto Canjáyar	Río		
ES060MSPF0641020	Medio y Bajo Canjáyar	Río		
ES060MSPF0641025	Huéneja o Isfalada	Río		
ES060MSPF0641030	Alto y Medio Nacimiento	Río		
ES060MSPF0641035	Fiñana	Río		
ES060MSPF0641040	Bajo Nacimiento	Río		
ES060MSPF0641050	Medio Andarax	Río		
ES060MSPF0641060Z	Bajo Andarax	Río		
ES060MSPF0641500	Embalse de El Castañar	Lago		
ES060MSPF0651010Z	Alto y Medio Aguas	Río		
ES060MSPF0651030	Bajo Aguas	Río		
ES060MSPF0652010	Antas	Río		
ES060MSPF0652020	Alto Almanzora	Río		
ES060MSPF0652040	Medio Almanzora	Río		
ES060MSPF0652050	Embalse de Cuevas de Almanzora	Lago		X
ES060MSPF0652060	Bajo Almanzora	Río		
ES060MSPF610000	División ecorregiones atlántica / mediterránea - Punta del Carnero	Costeras		
ES060MSPF610001	Punta del Carnero - Desembocadura del Getares	Costeras		
ES060MSPF610002	Desembocadura del Getares - Límite del PN de los Alcornocales	Costeras		
ES060MSPF610003	Desembocadura del Guadarranque	Costeras		
ES060MSPF610004	Límite del PN de los Alcornocales- Muelle de Campamento	Costeras		
ES060MSPF610005	Muelle de Campamento - Aeropuerto de Gibraltar	Costeras		
ES060MSPF610006	Gibraltar - Desembocadura del Guadiaro	Costeras		
ES060MSPF610007	Desembocadura del Guadiaro - Punta de Calaburra	Costeras		

Código	Nombre	Categoría	Tipos de presiones por otras alteraciones hidromorfológicas	
			4.4	4.5
ES060MSPF610008	Punta de Calaburra - Torremolinos	Costeras		
ES060MSPF610009	Torremolinos - Puerto de Málaga	Costeras		
ES060MSPF610010	Puerto de Málaga - Rincón de la Victoria	Costeras		
ES060MSPF610011	Rincón de la Victoria - Límite PN de Acantilados de Maro	Costeras		
ES060MSPF610012	Ámbito del PN Acantilados de Maro	Costeras		
ES060MSPF610013	Límite PN Acantilados de Maro - Salobreña	Costeras		
ES060MSPF610014	Salobreña - Calahonda	Costeras		
ES060MSPF610015	Calahonda - Puerto de Adra	Costeras		
ES060MSPF610016	Puerto de Adra - Guardias Viejas	Costeras		
ES060MSPF610017	Guardias Viejas - Rambla de Morales	Costeras		
ES060MSPF610018	Rambla de Morales - Cabo de Gata	Costeras		
ES060MSPF610019	Cabo de Gata - Límite del PN Cabo de Gata	Costeras		
ES060MSPF610020	Límite del PN Cabo de Gata - Limite demarcación mediterránea andaluza / Segura	Costeras		
ES060MSPF610021	Puerto pesquero de Algeciras - Parque de contenedores	Costeras		
ES060MSPF610023	Puerto de la Línea de la Concepción	Costeras		
ES060MSPF610024	Puerto de Málaga	Costeras		
ES060MSPF610025	Puerto de Motril	Costeras		
ES060MSPF610026	Puerto de Almería	Costeras		
ES060MSPF610027	Estuario del Guadalquivir	Transición		
ES060MSPF610028	Estuario del Guadiaro	Transición		
ES060MSPF610029	Marismas del Palmones	Transición		
ES060MSPF610033	Charcones de Punta Entinas	Transición		
ES060MSPF610034	Salinas de los Cerrillos	Transición		
ES060MSPF610035	Albufera del Cabo de Gata	Transición		

Código	Nombre	Categoría	Tipos de presiones por otras alteraciones hidromorfológicas	
			4.4	4.5
ES060MSPF610036	Desembocadura del Guadalhorce	Transición		
ES060MSPF610037	Puerto de Carboneras	Costeras		

### 1.5. OTRAS PRESIONES

Código	Nombre	Categoría	Otros tipos de presiones sobre masas de agua superficial					
			5.1	5.2	5.3	7	8	9
ES060MSPF0611010	Alto Palmones	Río	X					
ES060MSPF0611020	Embalse de Charco Redondo	Lago						
ES060MSPF0611030	Valdeinfierno-La Hoya	Río	X					
ES060MSPF0611040	Raudal	Río	X					
ES060MSPF0611050	Bajo Palmones	Río	X					
ES060MSPF0611060	Guadacortes	Río	X		X		X	
ES060MSPF0611080	Alto Guadarranque	Río	X					
ES060MSPF0611090	Embalse de Guadarranque	Lago						
ES060MSPF0611100	Los Codos	Río	X					
ES060MSPF0611110Z	Medio y Bajo Guadarranque	Río	X					
ES060MSPF0611120	La Madre Vieja	Río	X			X		
ES060MSPF0612010A	Alto Guadalquivir	Río						
ES060MSPF0612010B	Cabecera Guadiaro	Río	X					
ES060MSPF0612020	Gaduares	Río						
ES060MSPF0612030	Guadiaro Montejaque-Cortes	Río	X					
ES060MSPF0612040A	Alto Genal	Río	X	X			X	

Código	Nombre	Categoría	Otros tipos de presiones sobre masas de agua superficial					
			5.1	5.2	5.3	7	8	9
ES060MSPF0612040B	Bajo Genal	Río	X					
ES060MSPF0612050A	Alto Hozgarganta	Río	X					
ES060MSPF0612050B	Bajo Hozgarganta	Río	X					
ES060MSPF0612061	Guadiaro Buitreras-Corchado	Río	X					
ES060MSPF0612062	Bajo Guadiaro	Río	X					
ES060MSPF0613010	Alto Manilva	Río	X					
ES060MSPF0613020	Bajo Manilva	Río	X					
ES060MSPF0613030	Vaquero	Río	X				X	
ES060MSPF0613040	Padrón	Río	X				X	
ES060MSPF0613050	Castor	Río	X				X	
ES060MSPF0613061	Alto Guadalmanza	Río					X	X
ES060MSPF0613062	Bajo Guadalmanza	Río	X				X	
ES060MSPF0613071	Alto Guadalmina	Río						X
ES060MSPF0613072Z	Medio y Bajo Guadalmina	Río	X				X	
ES060MSPF0613091	Alto Guadaiza	Río						X
ES060MSPF0613092Z	Medio y Bajo Guadaiza	Río	X					
ES060MSPF0613110	Cabecera Verde de Marbella	Río						
ES060MSPF0613120	Medio-Alto Verde de Marbella	Río	X					
ES060MSPF0613130	Embalse de La Concepción	Lago						
ES060MSPF0613140	Bajo Verde de Marbella	Río	X					
ES060MSPF0613150	Real	Río	X				X	
ES060MSPF0613160	Alto y Medio Fuengirola	Río	X					
ES060MSPF0613170	Bajo Fuengirola	Río	X					
ES060MSPF0614010	Canal de la Laguna Herrera	Río	X					
ES060MSPF0614021A	Cabecera del Guadalhorce	Río						

Código	Nombre	Categoría	Otros tipos de presiones sobre masas de agua superficial					
			5.1	5.2	5.3	7	8	9
ES060MSPF0614021B	Alto Guadalhorce	Río	X					
ES060MSPF0614021C	Marín (Alto Guadalhorce)	Río	X				X	
ES060MSPF0614022	La Villa	Río	X					X
ES060MSPF0614030	Embalse de Guadalhorce	Lago	X					
ES060MSPF0614040A	Serrato	Río	X					
ES060MSPF0614040B	Guadalteba	Río	X				X	
ES060MSPF0614050	La Venta	Río	X					
ES060MSPF0614060	Embalse de Guadalteba	Lago	X					
ES060MSPF0614070A	Alto Turón	Río						
ES060MSPF0614070B	Medio Turón	Río	X					
ES060MSPF0614080	Embalse Conde de Guadalhorce	Lago	X					
ES060MSPF0614090A	Desfiladero de los Gaitanes	Río	X					
ES060MSPF0614090B	Embalse Tajo de La Encantada	Lago	X					
ES060MSPF0614100	Piedras	Río	X					
ES060MSPF0614110	Jévar	Río	X					
ES060MSPF0614120	Las Cañas	Río	X					
ES060MSPF0614130	Casarabonela	Río	X					
ES060MSPF0614140A	Alto-Medio Grande Guadalhorce	Río	X					
ES060MSPF0614140B	Pereilas	Río	X					
ES060MSPF0614140C	Bajo Grande del Guadalhorce	Río	X					
ES060MSPF0614150A	Guadalhorce entre Tajo de la Encantada y Jévar	Río	X					
ES060MSPF0614150B	Guadalhorce entre Jévar y Grande	Río	X					
ES060MSPF0614160	Fahala	Río	X					
ES060MSPF0614170	Breña Higuera	Río	X					
ES060MSPF0614180	Alto Campanillas	Río	X					

Código	Nombre	Categoría	Otros tipos de presiones sobre masas de agua superficial					
			5.1	5.2	5.3	7	8	9
ES060MSPF0614190	Embalse de Casasola	Lago						
ES060MSPF0614200	Bajo Campanillas	Río	X					
ES060MSPF0614210	Bajo Guadalhorce	Río	X					
ES060MSPF0614220	Desembocadura Guadalhorce	Río	X					
ES060MSPF0614230	Alto y Medio Guadalmedina	Río	X					
ES060MSPF0614240	Embalse de El Limonero	Lago						
ES060MSPF0614250	Bajo Guadalmedina	Río	X					
ES060MSPF0614500	Complejo Lagunar de Campillos	Lago						
ES060MSPF0614510	Laguna Salada de Campillos	Lago						
ES060MSPF0614520	Lagunas de Archidona	Lago					X	
ES060MSPF0614530	El Tomillar	Lago	X					
ES060MSPF0614540	Laguna Herrera	Lago	X					
ES060MSPF0615500	Laguna de Fuente de Piedra	Lago						
ES060MSPF0621010	Alto y Medio Guaro	Río						
ES060MSPF0621020	Embalse de La Viñuela	Lago	X					
ES060MSPF0621030	Alcaucín-Bermuza	Río	X					
ES060MSPF0621040	Almanchares	Río	X					
ES060MSPF0621050	Rubite	Río	X					
ES060MSPF0621060	Benamargosa	Río	X					
ES060MSPF0621070	Vélez y Bajo Guaro	Río	X					
ES060MSPF0622010Z	La Madre	Río						
ES060MSPF0623010	Algarrobo	Río	X					
ES060MSPF0623020	Torrox	Río	X					
ES060MSPF0623030	Chillar	Río	X					
ES060MSPF0631010	La Miel	Río	X					

Código	Nombre	Categoría	Otros tipos de presiones sobre masas de agua superficial					
			5.1	5.2	5.3	7	8	9
ES060MSPF0631020	Jate	Río	X					
ES060MSPF0631030	Alto y Medio Verde de Almuñécar	Río	X					
ES060MSPF0631040	Bajo Verde de Almuñécar	Río						
ES060MSPF0632010	Alto Guadalfeo	Río	X					
ES060MSPF0632020	Alto Trevélez	Río						
ES060MSPF0632030	Alto Poqueira	Río						
ES060MSPF0632040A	Medio Trevélez	Río						
ES060MSPF0632040B	Medio y Bajo Poqueira	Río						
ES060MSPF0632040C	Bajo Trevélez	Río	X		X			
ES060MSPF0632050	Chico de Órgiva	Río	X					
ES060MSPF0632060A	Guadalfeo Cadiar-Trevélez	Río	X			X		
ES060MSPF0632060B	Medio Guadalfeo	Río	X	X				
ES060MSPF0632070	Alto Dúrcal	Río	X					
ES060MSPF0632080A	Medio y Bajo Dúrcal	Río	X				X	
ES060MSPF0632080B	Albuñuelas	Río	X					
ES060MSPF0632090	Torrente	Río						
ES060MSPF0632100	Embalse de Béznar	Lago						
ES060MSPF0632110	Alto y Medio Lanjarón	Río						
ES060MSPF0632120	Bajo Lanjarón	Río	X		X			
ES060MSPF0632130A	Ízbor entre Béznar y Rules	Río	X					
ES060MSPF0632130B	Embalse de Rules	Lago						
ES060MSPF0632140	La Toba	Río						
ES060MSPF0632150A	Bajo Guadalfeo	Río	X					
ES060MSPF0632150B	Desembocadura Guadalfeo	Río	X					
ES060MSPF0632500	Laguna de la Caldera	Lago						

Código	Nombre	Categoría	Otros tipos de presiones sobre masas de agua superficial					
			5.1	5.2	5.3	7	8	9
ES060MSPF0632510	Turberas de Padul	Lago	X		X			
ES060MSPF0634010	Alto Alcolea	Río	X					
ES060MSPF0634020	Alto Bayárcal	Río	X					
ES060MSPF0634030	Alto Yátor	Río						
ES060MSPF0634040	Alto Ugíjar	Río	X					
ES060MSPF0634050A	Bajo Alcolea-Bayárcal	Río	X					
ES060MSPF0634050B	Bajo Ugíjar	Río	X					
ES060MSPF0634050C	Bajo Yátor	Río	X					
ES060MSPF0634060	Embalse de Benínar	Lago						
ES060MSPF0634070A	Adra entre presa y Fuentes de Marbella	Río						
ES060MSPF0634070B	Adra entre Fuentes de Marbella y Chico	Río	X					
ES060MSPF0634080	Chico de Adra	Río	X					
ES060MSPF0634090	Bajo Adra	Río	X					
ES060MSPF0634500	Albufera de Adra	Lago	X					
ES060MSPF0634510	Cañada de las Norias	Lago			X			
ES060MSPF0641010	Alto Canjáyar	Río	X					
ES060MSPF0641020	Medio y Bajo Canjáyar	Río	X					
ES060MSPF0641025	Huéneja o Isfalada	Río						
ES060MSPF0641030	Alto y Medio Nacimiento	Río	X	X				
ES060MSPF0641035	Fiñana	Río	X					
ES060MSPF0641040	Bajo Nacimiento	Río						
ES060MSPF0641050	Medio Andarax	Río	X					
ES060MSPF0641060Z	Bajo Andarax	Río	X					
ES060MSPF0641500	Embalse de El Castañar	Lago						
ES060MSPF0651010Z	Alto y Medio Aguas	Río	X					



Código	Nombre	Categoría	Otros tipos de presiones sobre masas de agua superficial					
			5.1	5.2	5.3	7	8	9
ES060MSPF0651030	Bajo Aguas	Río						
ES060MSPF0652010	Antas	Río	X				X	
ES060MSPF0652020	Alto Almanzora	Río						
ES060MSPF0652040	Medio Almanzora	Río	X					
ES060MSPF0652050	Embalse de Cuevas de Almanzora	Lago						
ES060MSPF0652060	Bajo Almanzora	Río	X					
ES060MSPF610000	División ecorregiones atlántica / mediterránea - Punta del Carnero	Costeras	X					
ES060MSPF610001	Punta del Carnero - Desembocadura del Getares	Costeras	X					
ES060MSPF610002	Desembocadura del Getares - Límite del PN de los Alcornocales	Costeras	X					
ES060MSPF610003	Desembocadura del Guadarranque	Costeras	X					
ES060MSPF610004	Límite del PN de los Alcornocales- Muelle de Campamento	Costeras						
ES060MSPF610005	Muelle de Campamento - Aeropuerto de Gibraltar	Costeras	X					
ES060MSPF610006	Gibraltar - Desembocadura del Guadiaro	Costeras	X					
ES060MSPF610007	Desembocadura del Guadiaro - Punta de Calaburra	Costeras	X					
ES060MSPF610008	Punta de Calaburra - Torremolinos	Costeras	X					
ES060MSPF610009	Torremolinos - Puerto de Málaga	Costeras	X					
ES060MSPF610010	Puerto de Málaga - Rincón de la Victoria	Costeras	X					
ES060MSPF610011	Rincón de la Victoria - Límite PN de Acantilados de Maro	Costeras	X					
ES060MSPF610012	Ámbito del PN Acantilados de Maro	Costeras	X				X	
ES060MSPF610013	Límite PN Acantilados de Maro - Salobreña	Costeras	X					
ES060MSPF610014	Salobreña - Calahonda	Costeras	X					
ES060MSPF610015	Calahonda - Puerto de Adra	Costeras	X					
ES060MSPF610016	Puerto de Adra - Guardias Viejas	Costeras	X					
ES060MSPF610017	Guardias Viejas - Rambla de Morales	Costeras	X					
ES060MSPF610018	Rambla de Morales - Cabo de Gata	Costeras	X					

Código	Nombre	Categoría	Otros tipos de presiones sobre masas de agua superficial					
			5.1	5.2	5.3	7	8	9
ES060MSPF610019	Cabo de Gata - Límite del PN Cabo de Gata	Costeras	X					
ES060MSPF610020	Límite del PN Cabo de Gata - Limite demarcación mediterránea andaluza / Segura	Costeras	X					
ES060MSPF610021	Puerto pesquero de Algeciras - Parque de contenedores	Costeras						
ES060MSPF610023	Puerto de la Línea de la Concepción	Costeras	X					
ES060MSPF610024	Puerto de Málaga	Costeras	X					
ES060MSPF610025	Puerto de Motril	Costeras						
ES060MSPF610026	Puerto de Almería	Costeras	X					
ES060MSPF610027	Estuario del Guadalranque	Transición	X					
ES060MSPF610028	Estuario del Guadiaro	Transición	X					
ES060MSPF610029	Marismas del Palmones	Transición	X					
ES060MSPF610033	Charcones de Punta Entinas	Transición			X			
ES060MSPF610034	Salinas de los Cerrillos	Transición			X			
ES060MSPF610035	Albufera del Cabo de Gata	Transición			X			
ES060MSPF610036	Desembocadura del Guadalhorce	Transición						
ES060MSPF610037	Puerto de Carboneras	Costeras	X		X			

## 2. PRESIONES SOBRE LAS MASAS DE AGUA SUBTERRÁNEA

### 2.1. PRESIONES DE FUENTE PUNTUAL

Código	Nombre	Tipos de presiones de fuente puntual								
		1.1	1.2	1.3	1.4	1.5	1.6	1.7	1.8	1.9
ES060MSBT060-001	Cubeta de El Saltador									
ES060MSBT060-002	Sierra de las Estancias									
ES060MSBT060-003	Alto-Medio Almanzora									
ES060MSBT060-004	Cubeta de Overa									
ES060MSBT060-005	Cubeta de Ballabona-Sierra Lisbona-Río Antas									
ES060MSBT060-006	Bajo Almanzora									
ES060MSBT060-007	Bédar-Alcornia									
ES060MSBT060-008	Aguas									
ES060MSBT060-009	Campo de Tabernas									
ES060MSBT060-010	Cuenca del Río Nacimiento									
ES060MSBT060-011	Campo de Níjar									
ES060MSBT060-012	Medio-Bajo Andarax									
ES060MSBT060-013	Campo de Dalías-Sierra de Gádor									
ES060MSBT060-014	Oeste de Sierra de Gádor									
ES060MSBT060-015	Delta del Adra									
ES060MSBT060-016	Albuñol									
ES060MSBT060-017	Sierra de Padul Sur	X								
ES060MSBT060-018	Lanjarón-Sierra de Lújar-Medio Guadalfeo	X								
ES060MSBT060-019	Sierra de Escalate									
ES060MSBT060-020	Carchuna-Castell de Ferro	X								

Código	Nombre	Tipos de presiones de fuente puntual								
		1.1	1.2	1.3	1.4	1.5	1.6	1.7	1.8	1.9
ES060MSBT060-021	Motril-Salobreña									
ES060MSBT060-022	Río Verde	X								
ES060MSBT060-023	Depresión de Padul	X								
ES060MSBT060-024	Sierra Almirajara									
ES060MSBT060-025	Sierra Gorda-Zafarraya									
ES060MSBT060-026	Río Torrox									
ES060MSBT060-027	Río Vélez	X								
ES060MSBT060-028	Sierra de Gibalto-Arroyo Marín									
ES060MSBT060-029	Sierra de Enmedio-Los Tajos									
ES060MSBT060-030	Sierra de Archidona									
ES060MSBT060-031	Sierra de las Cabras-Camarolos-San Jorge									
ES060MSBT060-032	Torcal de Antequera									
ES060MSBT060-033	Llanos de Antequera-Vega de Archidona									
ES060MSBT060-034	Fuente de Piedra									
ES060MSBT060-035	Sierra de Teba-Almargen-Campillos	X								
ES060MSBT060-036	Sierra del Valle de Abdalajis	X								
ES060MSBT060-037	Bajo Guadalhorce	X								
ES060MSBT060-038	Sierra de Mijas									
ES060MSBT060-039	Río Fuengirola									
ES060MSBT060-040	Marbella-Estepona									
ES060MSBT060-041	Cañete Sur									
ES060MSBT060-042	Depresión de Ronda	X								
ES060MSBT060-043	Sierra Hidalga-Merinos-Blanquilla									
ES060MSBT060-044	Sierra de Líbar									
ES060MSBT060-045	Sierra de Jarastepar									

Código	Nombre	Tipos de presiones de fuente puntual								
		1.1	1.2	1.3	1.4	1.5	1.6	1.7	1.8	1.9
ES060MSBT060-046	Sierra de las Nieves-Prieta									
ES060MSBT060-047	Guadiaro-Genal-Hozgarganta									
ES060MSBT060-048	Dolomías de Ronda									
ES060MSBT060-049	Guadarranque-Palmones									
ES060MSBT060-050	Sierra de los Filabres									
ES060MSBT060-051	Macaël									
ES060MSBT060-052	Sierra de Almagro									
ES060MSBT060-053	Puerto de La Virgen									
ES060MSBT060-054	Lubrín-El Marchal									
ES060MSBT060-055	Sierra Alhamilla									
ES060MSBT060-056	Sierra del Cabo de Gata									
ES060MSBT060-057	Laderas Meridionales de Sierra Nevada	X								
ES060MSBT060-058	Depresión de Ugíjar									
ES060MSBT060-059	La Contraviesa Oriental									
ES060MSBT060-060	La Contraviesa Occidental									
ES060MSBT060-061	Sierra Albuñuelas	X								
ES060MSBT060-062	Sierra de las Guájaras									
ES060MSBT060-063	Sierra Alberquillas									
ES060MSBT060-064	Sierra Tejeda									
ES060MSBT060-065	Metapelitas de Sierra Tejeda-Almijara									
ES060MSBT060-066	Corredor de Villanueva de la Concepción-Periana									
ES060MSBT060-067	Sierra Blanca									

## 2.2. PRESIONES DE FUENTE DIFUSA

Código	Nombre	Tipos de presiones de fuente difusa								
		2.1	2.2	2.4	2.5	2.6	2.7	2.8	2.9	2.10
ES060MSBT060-001	Cubeta de El Saltador		X	X						X
ES060MSBT060-002	Sierra de las Estancias		X							
ES060MSBT060-003	Alto-Medio Almanzora	X	X							
ES060MSBT060-004	Cubeta de Overa		X	X						
ES060MSBT060-005	Cubeta de Ballabona-Sierra Lisbona-Río Antas	X	X	X	X					
ES060MSBT060-006	Bajo Almanzora	X	X	X						
ES060MSBT060-007	Bédar-Alcornia			X						
ES060MSBT060-008	Aguas		X							
ES060MSBT060-009	Campo de Tabernas		X	X						
ES060MSBT060-010	Cuenca del Río Nacimiento		X	X						
ES060MSBT060-011	Campo de Níjar	X	X							
ES060MSBT060-012	Medio-Bajo Andarax	X	X	X	X					
ES060MSBT060-013	Campo de Dalías-Sierra de Gádor	X	X		X					
ES060MSBT060-014	Oeste de Sierra de Gádor		X		X					
ES060MSBT060-015	Delta del Adra	X	X	X						
ES060MSBT060-016	Albuñol		X	X						
ES060MSBT060-017	Sierra de Padul Sur									
ES060MSBT060-018	Lanjarón-Sierra de Lújar-Medio Guadalfeo		X		X					
ES060MSBT060-019	Sierra de Escalate		X	X						
ES060MSBT060-020	Carchuna-Castell de Ferro	X	X	X						
ES060MSBT060-021	Motril-Salobreña	X	X	X						
ES060MSBT060-022	Río Verde	X	X	X						

Código	Nombre	Tipos de presiones de fuente difusa								
		2.1	2.2	2.4	2.5	2.6	2.7	2.8	2.9	2.10
ES060MSBT060-023	Depresión de Padul	X	X	X				X		
ES060MSBT060-024	Sierra Almijara									
ES060MSBT060-025	Sierra Gorda-Zafarraya		X							
ES060MSBT060-026	Río Torrox	X	X	X						
ES060MSBT060-027	Río Vélez	X	X	X	X					
ES060MSBT060-028	Sierra de Gibalto-Arroyo Marín	X	X	X						
ES060MSBT060-029	Sierra de Enmedio-Los Tajos		X							
ES060MSBT060-030	Sierra de Archidona	X	X	X						
ES060MSBT060-031	Sierra de las Cabras-Camarolos-San Jorge									
ES060MSBT060-032	Torcal de Antequera									
ES060MSBT060-033	Llanos de Antequera-Vega de Archidona	X	X	X						
ES060MSBT060-034	Fuente de Piedra		X	X						
ES060MSBT060-035	Sierra de Teba-Almargen-Campillos	X	X	X						X
ES060MSBT060-036	Sierra del Valle de Abdalajis									
ES060MSBT060-037	Bajo Guadalhorce	X	X	X						
ES060MSBT060-038	Sierra de Mijas	X		X				X		
ES060MSBT060-039	Río Fuengirola	X	X	X						
ES060MSBT060-040	Marbella-Estepona	X	X	X						
ES060MSBT060-041	Cañete Sur		X					X		X
ES060MSBT060-042	Depresión de Ronda	X	X	X						
ES060MSBT060-043	Sierra Hidalga-Merinos-Blanquilla									
ES060MSBT060-044	Sierra de Líbar									
ES060MSBT060-045	Sierra de Jarastepar									
ES060MSBT060-046	Sierra de las Nieves-Prieta									
ES060MSBT060-047	Guadiaro-Genal-Hozgarganta	X	X	X						

Código	Nombre	Tipos de presiones de fuente difusa								
		2.1	2.2	2.4	2.5	2.6	2.7	2.8	2.9	2.10
ES060MSBT060-048	Dolomías de Ronda		X							
ES060MSBT060-049	Guadarranque-Palmones	X	X	X						
ES060MSBT060-050	Sierra de los Filabres									
ES060MSBT060-051	Macaël							X		
ES060MSBT060-052	Sierra de Almagro									
ES060MSBT060-053	Puerto de La Virgen		X							
ES060MSBT060-054	Lubrín-El Marchal		X							
ES060MSBT060-055	Sierra Alhamilla	X								
ES060MSBT060-056	Sierra del Cabo de Gata		X							
ES060MSBT060-057	Laderas Meridionales de Sierra Nevada		X							
ES060MSBT060-058	Depresión de Ugíjar		X	X						
ES060MSBT060-059	La Contraviesa Oriental		X							
ES060MSBT060-060	La Contraviesa Occidental		X							
ES060MSBT060-061	Sierra Albuñuelas		X							
ES060MSBT060-062	Sierra de las Guájaras		X							
ES060MSBT060-063	Sierra Alberquillas	X	X	X						
ES060MSBT060-064	Sierra Tejeda		X							
ES060MSBT060-065	Metapelitas de Sierra Tejeda-Almijara		X							
ES060MSBT060-066	Corredor de Villanueva de la Concepción-Periana		X	X						
ES060MSBT060-067	Sierra Blanca		X							



### 2.3. PRESIONES POR EXTRACCIÓN DE AGUA Y DERIVACIÓN DE FLUJO

Código	Nombre	Tipos de presiones por extracción de agua y derivación de flujo					
		3.1	3.2	3.3	3.4	3.6	3.7
ES060MSBT060-001	Cubeta de El Saltador	X					
ES060MSBT060-002	Sierra de las Estancias	X					
ES060MSBT060-003	Alto-Medio Almanzora						
ES060MSBT060-004	Cubeta de Overa						
ES060MSBT060-005	Cubeta de Ballabona-Sierra Lisbona-Río Antas	X					
ES060MSBT060-006	Bajo Almanzora	X	X				
ES060MSBT060-007	Bédar-Alcornia						
ES060MSBT060-008	Aguas	X					
ES060MSBT060-009	Campo de Tabernas	X					
ES060MSBT060-010	Cuenca del Río Nacimiento	X					
ES060MSBT060-011	Campo de Níjar	X					
ES060MSBT060-012	Medio-Bajo Andarax	X	X				
ES060MSBT060-013	Campo de Dalías-Sierra de Gádor	X	X				
ES060MSBT060-014	Oeste de Sierra de Gádor						
ES060MSBT060-015	Delta del Adra	X	X				
ES060MSBT060-016	Albuñol						
ES060MSBT060-017	Sierra de Padul Sur						
ES060MSBT060-018	Lanjarón-Sierra de Lújar-Medio Guadalfeo						
ES060MSBT060-019	Sierra de Escalate						
ES060MSBT060-020	Carchuna-Castell de Ferro						
ES060MSBT060-021	Motril-Salobreña						
ES060MSBT060-022	Río Verde	X					

Código	Nombre	Tipos de presiones por extracción de agua y derivación de flujo					
		3.1	3.2	3.3	3.4	3.6	3.7
ES060MSBT060-023	Depresión de Padul						
ES060MSBT060-024	Sierra Almirajara						
ES060MSBT060-025	Sierra Gorda-Zafarraya						
ES060MSBT060-026	Río Torrox	X					
ES060MSBT060-027	Río Vélez	X	X				
ES060MSBT060-028	Sierra de Gibalto-Arroyo Marín	X					
ES060MSBT060-029	Sierra de Enmedio-Los Tajos						
ES060MSBT060-030	Sierra de Archidona	X	X				
ES060MSBT060-031	Sierra de las Cabras-Camarolos-San Jorge						
ES060MSBT060-032	Torcal de Antequera						
ES060MSBT060-033	Llanos de Antequera-Vega de Archidona	X					
ES060MSBT060-034	Fuente de Piedra	X					
ES060MSBT060-035	Sierra de Teba-Almargen-Campillos	X					
ES060MSBT060-036	Sierra del Valle de Abdalajis						
ES060MSBT060-037	Bajo Guadalhorce	X	X				
ES060MSBT060-038	Sierra de Mijas		X				
ES060MSBT060-039	Río Fuengirola	X	X				X
ES060MSBT060-040	Marbella-Estepona		X				X
ES060MSBT060-041	Cañete Sur						
ES060MSBT060-042	Depresión de Ronda						
ES060MSBT060-043	Sierra Hidalga-Merinos-Blanquilla						
ES060MSBT060-044	Sierra de Líbar						
ES060MSBT060-045	Sierra de Jarastepar						
ES060MSBT060-046	Sierra de las Nieves-Prieta						
ES060MSBT060-047	Guadiaro-Genal-Hozgarganta	X	X				X

Código	Nombre	Tipos de presiones por extracción de agua y derivación de flujo					
		3.1	3.2	3.3	3.4	3.6	3.7
ES060MSBT060-048	Dolomías de Ronda						
ES060MSBT060-049	Guadarranque-Palmones						
ES060MSBT060-050	Sierra de los Filabres						
ES060MSBT060-051	Macaël						
ES060MSBT060-052	Sierra de Almagro						
ES060MSBT060-053	Puerto de La Virgen	X	X				
ES060MSBT060-054	Lubrín-El Marchal						
ES060MSBT060-055	Sierra Alhamilla						
ES060MSBT060-056	Sierra del Cabo de Gata						
ES060MSBT060-057	Laderas Meridionales de Sierra Nevada						
ES060MSBT060-058	Depresión de Ugíjar						
ES060MSBT060-059	La Contraviesa Oriental						
ES060MSBT060-060	La Contraviesa Occidental						
ES060MSBT060-061	Sierra Albuñuelas						
ES060MSBT060-062	Sierra de las Guájaras						
ES060MSBT060-063	Sierra Alberquillas	X	X				
ES060MSBT060-064	Sierra Tejeda						
ES060MSBT060-065	Metapelitas de Sierra Tejeda-Almijara	X					
ES060MSBT060-066	Corredor de Villanueva de la Concepción-Periana						
ES060MSBT060-067	Sierra Blanca						

## 2.4. OTRAS PRESIONES

Código	Nombre	Otros tipos de presiones sobre masas de agua subterránea					
		5.3	6.1	6.2	7	8	9
ES060MSBT060-001	Cubeta de El Saltador						
ES060MSBT060-002	Sierra de las Estancias						
ES060MSBT060-003	Alto-Medio Almanzora	X					
ES060MSBT060-004	Cubeta de Overa						
ES060MSBT060-005	Cubeta de Ballabona-Sierra Lisbona-Río Antas	X					
ES060MSBT060-006	Bajo Almanzora						
ES060MSBT060-007	Bédar-Alcornia						
ES060MSBT060-008	Aguas						
ES060MSBT060-009	Campo de Tabernas						
ES060MSBT060-010	Cuenca del Río Nacimiento						
ES060MSBT060-011	Campo de Níjar	X					
ES060MSBT060-012	Medio-Bajo Andarax	X					
ES060MSBT060-013	Campo de Dalías-Sierra de Gádor	X					
ES060MSBT060-014	Oeste de Sierra de Gádor						
ES060MSBT060-015	Delta del Adra						
ES060MSBT060-016	Albuñol						
ES060MSBT060-017	Sierra de Padul Sur						
ES060MSBT060-018	Lanjarón-Sierra de Lújar-Medio Guadalfeo	X				X	
ES060MSBT060-019	Sierra de Escalate						
ES060MSBT060-020	Carchuna-Castell de Ferro						
ES060MSBT060-021	Motril-Salobreña						
ES060MSBT060-022	Río Verde		X				

Código	Nombre	Otros tipos de presiones sobre masas de agua subterránea					
		5.3	6.1	6.2	7	8	9
ES060MSBT060-023	Depresión de Padul						
ES060MSBT060-024	Sierra Almirajara						
ES060MSBT060-025	Sierra Gorda-Zafarraya						
ES060MSBT060-026	Río Torrox						
ES060MSBT060-027	Río Vélez						
ES060MSBT060-028	Sierra de Gibalto-Arroyo Marín						
ES060MSBT060-029	Sierra de Enmedio-Los Tajos						
ES060MSBT060-030	Sierra de Archidona						
ES060MSBT060-031	Sierra de las Cabras-Camarolos-San Jorge						
ES060MSBT060-032	Torcal de Antequera						
ES060MSBT060-033	Llanos de Antequera-Vega de Archidona	X					
ES060MSBT060-034	Fuente de Piedra						
ES060MSBT060-035	Sierra de Teba-Almargen-Campillos						
ES060MSBT060-036	Sierra del Valle de Abdalajis			X			
ES060MSBT060-037	Bajo Guadalhorce						
ES060MSBT060-038	Sierra de Mijas						
ES060MSBT060-039	Río Fuengirola						
ES060MSBT060-040	Marbella-Estepona	X	X				
ES060MSBT060-041	Cañete Sur						
ES060MSBT060-042	Depresión de Ronda						
ES060MSBT060-043	Sierra Hidalga-Merinos-Blanquilla						
ES060MSBT060-044	Sierra de Líbar						
ES060MSBT060-045	Sierra de Jarastepar						
ES060MSBT060-046	Sierra de las Nieves-Prieta						
ES060MSBT060-047	Guadiaro-Genal-Hozgarganta						

Código	Nombre	Otros tipos de presiones sobre masas de agua subterránea					
		5.3	6.1	6.2	7	8	9
ES060MSBT060-048	Dolomías de Ronda						
ES060MSBT060-049	Guadarranque-Palmones						
ES060MSBT060-050	Sierra de los Filabres						
ES060MSBT060-051	Macaël						
ES060MSBT060-052	Sierra de Almagro						
ES060MSBT060-053	Puerto de La Virgen						
ES060MSBT060-054	Lubrín-El Marchal						
ES060MSBT060-055	Sierra Alhamilla						
ES060MSBT060-056	Sierra del Cabo de Gata	X					
ES060MSBT060-057	Laderas Meridionales de Sierra Nevada	X					
ES060MSBT060-058	Depresión de Ugíjar						
ES060MSBT060-059	La Contraviesa Oriental						
ES060MSBT060-060	La Contraviesa Occidental						
ES060MSBT060-061	Sierra Albuñuelas						
ES060MSBT060-062	Sierra de las Guájaras						
ES060MSBT060-063	Sierra Alberquillas						
ES060MSBT060-064	Sierra Tejeda						
ES060MSBT060-065	Metapelitas de Sierra Tejeda-Almijara						
ES060MSBT060-066	Corredor de Villanueva de la Concepción-Periana						
ES060MSBT060-067	Sierra Blanca						

# Anejo 4. Impactos sobre las masas de agua

## 1. IMPACTOS SOBRE LAS MASAS DE AGUA SUPERFICIAL

Código	Nombre	Categoría	Tipo de impacto													
			ORGA	NUTR	MICR	CHEM	ACID	SALI	TEMP	HHYC	HMOG	LITT	OTHE	UNKN		
ES060MSPF0611010	Alto Palmones	Río														
ES060MSPF0611020	Embalse de Charco Redondo	Lago														
ES060MSPF0611030	Valdeinfierno-La Hoya	Río														
ES060MSPF0611040	Raudal	Río														
ES060MSPF0611050	Bajo Palmones	Río	X	X							X					
ES060MSPF0611060	Guadacortes	Río	X													
ES060MSPF0611080	Alto Guadarranque	Río														
ES060MSPF0611090	Embalse de Guadarranque	Lago														
ES060MSPF0611100	Los Codos	Río														
ES060MSPF0611110Z	Medio y Bajo Guadarranque	Río									X					
ES060MSPF0611120	La Madre Vieja	Río	X	X												
ES060MSPF0612010A	Alto Guadalquivir	Río														
ES060MSPF0612010B	Cabecera Guadiaro	Río		X												
ES060MSPF0612020	Gaduares	Río														
ES060MSPF0612030	Guadiaro Montejaque-Cortes	Río	X													
ES060MSPF0612040A	Alto Genal	Río				X										



Código	Nombre	Categoría	Tipo de impacto														
			ORGA	NUTR	MICR	CHEM	ACID	SALI	TEMP	HHYC	HMOC	LITT	OTHE	UNKN			
ES060MSPF0612040B	Bajo Genal	Río															
ES060MSPF0612050A	Alto Hozgarganta	Río															
ES060MSPF0612050B	Bajo Hozgarganta	Río															
ES060MSPF0612061	Guadiaro Buitreras-Corchado	Río															
ES060MSPF0612062	Bajo Guadiaro	Río									X						
ES060MSPF0613010	Alto Manilva	Río															
ES060MSPF0613020	Bajo Manilva	Río									X	X					
ES060MSPF0613030	Vaquero	Río									X						
ES060MSPF0613040	Padrón	Río									X	X					
ES060MSPF0613050	Castor	Río									X	X					
ES060MSPF0613061	Alto Guadalmana	Río				X											
ES060MSPF0613062	Bajo Guadalmana	Río									X	X					
ES060MSPF0613071	Alto Guadalmina	Río				X											
ES060MSPF0613072Z	Medio y Bajo Guadalmina	Río									X	X					
ES060MSPF0613091	Alto Guadaiza	Río				X											
ES060MSPF0613092Z	Medio y Bajo Guadaiza	Río									X	X					
ES060MSPF0613110	Cabecera Verde de Marbella	Río															
ES060MSPF0613120	Medio-Alto Verde de Marbella	Río															
ES060MSPF0613130	Embalse de La Concepción	Lago															

Código	Nombre	Categoría	Tipo de impacto												
			ORGA	NUTR	MICR	CHEM	ACID	SALI	TEMP	HHYC	HMOG	LITT	OTHE	UNKN	
ES060MSPF0613140	Bajo Verde de Marbella	Río									X	X			
ES060MSPF0613150	Real	Río									X	X			
ES060MSPF0613160	Alto y Medio Fuengirola	Río									X	X			
ES060MSPF0613170	Bajo Fuengirola	Río									X	X			
ES060MSPF0614010	Canal de la Laguna Herrera	Río	X	X											
ES060MSPF0614021A	Cabecera del Guadalhorce	Río													
ES060MSPF0614021B	Alto Guadalhorce	Río									X				
ES060MSPF0614021C	Marín (Alto Guadalhorce)	Río													
ES060MSPF0614022	La Villa	Río				X					X				
ES060MSPF0614030	Embalse de Guadalhorce	Lago													
ES060MSPF0614040A	Serrato	Río													
ES060MSPF0614040B	Guadalteba	Río													
ES060MSPF0614050	La Venta	Río		X		X					X				
ES060MSPF0614060	Embalse de Guadalteba	Lago				X									
ES060MSPF0614070A	Alto Turón	Río													
ES060MSPF0614070B	Medio Turón	Río													
ES060MSPF0614080	Embalse Conde de Guadalhorce	Lago													
ES060MSPF0614090A	Desfiladero de los Gaitanes	Río													
ES060MSPF0614090B	Embalse Tajo de La Encantada	Lago													

Código	Nombre	Categoría	Tipo de impacto													
			ORGA	NUTR	MICR	CHEM	ACID	SALI	TEMP	HHYC	HMOG	LITT	OTHE	UNKN		
ES060MSPF0614100	Piedras	Río														
ES060MSPF0614110	Jévar	Río				X						X				
ES060MSPF0614120	Las Cañas	Río	X	X							X					
ES060MSPF0614130	Casarabonela	Río														
ES060MSPF0614140A	Alto-Medio Grande Guadalhorce	Río				X										
ES060MSPF0614140B	Pereilas	Río									X	X				
ES060MSPF0614140C	Bajo Grande del Guadalhorce	Río														
ES060MSPF0614150A	Guadalhorce entre Tajo de la Encantada y Jévar	Río														
ES060MSPF0614150B	Guadalhorce entre Jévar y Grande	Río														
ES060MSPF0614160	Fahala	Río		X							X	X				
ES060MSPF0614170	Breña Higuera	Río									X					
ES060MSPF0614180	Alto Campanillas	Río														
ES060MSPF0614190	Embalse de Casasola	Lago				X										
ES060MSPF0614200	Bajo Campanillas	Río									X					
ES060MSPF0614210	Bajo Guadalhorce	Río				X					X	X				
ES060MSPF0614220	Desembocadura Guadalhorce	Río	X	X												
ES060MSPF0614230	Alto y Medio Guadalmedina	Río														
ES060MSPF0614240	Embalse de El Limonero	Lago				X										
ES060MSPF0614250	Bajo Guadalmedina	Río														

Código	Nombre	Categoría	Tipo de impacto												
			ORGA	NUTR	MICR	CHEM	ACID	SALI	TEMP	HHYC	HMOG	LITT	OTHE	UNKN	
ES060MSPF0614500	Complejo Lagunar de Campillos	Lago				X									
ES060MSPF0614510	Laguna Salada de Campillos	Lago		X		X									
ES060MSPF0614520	Lagunas de Archidona	Lago													X
ES060MSPF0614530	El Tomillar	Lago				X									
ES060MSPF0614540	Laguna Herrera	Lago									X				
ES060MSPF0615500	Laguna de Fuente de Piedra	Lago		X		X					X				
ES060MSPF0621010	Alto y Medio Guaro	Río													
ES060MSPF0621020	Embalse de La Viñuela	Lago				X									
ES060MSPF0621030	Alcaucín-Bermuza	Río		X							X				
ES060MSPF0621040	Almanchares	Río									X				
ES060MSPF0621050	Rubite	Río									X				
ES060MSPF0621060	Benamargosa	Río				X					X	X			
ES060MSPF0621070	Vélez y Bajo Guaro	Río									X				
ES060MSPF0622010Z	La Madre	Río									X				
ES060MSPF0623010	Algarrobo	Río									X				
ES060MSPF0623020	Torrox	Río									X				
ES060MSPF0623030	Chillar	Río									X				
ES060MSPF0631010	La Miel	Río									X				
ES060MSPF0631020	Jate	Río									X				

Código	Nombre	Categoría	Tipo de impacto														
			ORGA	NUTR	MICR	CHEM	ACID	SALI	TEMP	HHYC	HMOC	LITT	OTHE	UNKN			
ES060MSPF0631030	Alto y Medio Verde de Almuñécar	Río															
ES060MSPF0631040	Bajo Verde de Almuñécar	Río										X					
ES060MSPF0632010	Alto Guadalfeo	Río															
ES060MSPF0632020	Alto Trevélez	Río															
ES060MSPF0632030	Alto Poqueira	Río															
ES060MSPF0632040A	Medio Trevélez	Río															
ES060MSPF0632040B	Medio y Bajo Poqueira	Río															
ES060MSPF0632040C	Bajo Trevélez	Río															
ES060MSPF0632050	Chico de Órgiva	Río										X	X				
ES060MSPF0632060A	Guadalfeo Cadiar-Trevélez	Río															
ES060MSPF0632060B	Medio Guadalfeo	Río				X											
ES060MSPF0632070	Alto Dúrcal	Río															
ES060MSPF0632080A	Medio y Bajo Dúrcal	Río															X
ES060MSPF0632080B	Albuñuelas	Río										X					
ES060MSPF0632090	Torrente	Río										X					
ES060MSPF0632100	Embalse de Béznar	Lago															
ES060MSPF0632110	Alto y Medio Lanjarón	Río															
ES060MSPF0632120	Bajo Lanjarón	Río		X													
ES060MSPF0632130A	Ízbor entre Béznar y Rules	Río															

Código	Nombre	Categoría	Tipo de impacto														
			ORGA	NUTR	MICR	CHEM	ACID	SALI	TEMP	HHYC	HMOG	LITT	OTHE	UNKN			
ES060MSPF0632130B	Embalse de Rules	Lago															
ES060MSPF0632140	La Toba	Río															
ES060MSPF0632150A	Bajo Guadalfeo	Río				X											
ES060MSPF0632150B	Desembocadura Guadalfeo	Río				X											
ES060MSPF0632500	Laguna de la Caldera	Lago															
ES060MSPF0632510	Turberas de Padul	Lago		X													
ES060MSPF0634010	Alto Alcolea	Río									X	X					
ES060MSPF0634020	Alto Bayárcal	Río															
ES060MSPF0634030	Alto Yátor	Río									X	X					
ES060MSPF0634040	Alto Ugíjar	Río															
ES060MSPF0634050A	Bajo Alcolea-Bayárcal	Río	X	X													
ES060MSPF0634050B	Bajo Ugíjar	Río	X														
ES060MSPF0634050C	Bajo Yátor	Río									X						
ES060MSPF0634060	Embalse de Benínar	Lago															
ES060MSPF0634070A	Adra entre presa y Fuentes de Marbella	Río									X						
ES060MSPF0634070B	Adra entre Fuentes de Marbella y Chico	Río				X											
ES060MSPF0634080	Chico de Adra	Río		X							X						
ES060MSPF0634090	Bajo Adra	Río									X						
ES060MSPF0634500	Albufera de Adra	Lago		X													

Código	Nombre	Categoría	Tipo de impacto													
			ORGA	NUTR	MICR	CHEM	ACID	SALI	TEMP	HHYC	HMOG	LITT	OTHE	UNKN		
ES060MSPF0634510	Cañada de las Norias	Lago		X		X										
ES060MSPF0641010	Alto Canjáyar	Río														
ES060MSPF0641020	Medio y Bajo Canjáyar	Río									X	X				
ES060MSPF0641025	Huéneja o Isfalada	Río									X					
ES060MSPF0641030	Alto y Medio Nacimiento	Río				X					X	X				
ES060MSPF0641035	Fiñana	Río									X					
ES060MSPF0641040	Bajo Nacimiento	Río									X					
ES060MSPF0641050	Medio Andarax	Río				X					X					
ES060MSPF0641060Z	Bajo Andarax	Río				X					X					
ES060MSPF0641500	Embalse de El Castañar	Lago				X										
ES060MSPF0651010Z	Alto y Medio Aguas	Río				X					X					
ES060MSPF0651030	Bajo Aguas	Río				X					X	X				
ES060MSPF0652010	Antas	Río		X		X					X	X				
ES060MSPF0652020	Alto Almanzora	Río				X					X	X				
ES060MSPF0652040	Medio Almanzora	Río				X					X	X				
ES060MSPF0652050	Embalse de Cuevas de Almanzora	Lago														
ES060MSPF0652060	Bajo Almanzora	Río														
ES060MSPF610000	División ecorregiones atlántica / mediterránea - Punta del Carnero	Costeras														
ES060MSPF610001	Punta del Carnero - Desembocadura del Getares	Costeras														

Código	Nombre	Categoría	Tipo de impacto												
			ORGA	NUTR	MICR	CHEM	ACID	SALI	TEMP	HHYC	HMOG	LITT	OTHE	UNKN	
ES060MSPF610002	Desembocadura del Getares - Límite del PN de los Alcornocales	Costeras		X											
ES060MSPF610003	Desembocadura del Guadalquivir	Costeras													
ES060MSPF610004	Límite del PN de los Alcornocales- Muelle de Campamento	Costeras													
ES060MSPF610005	Muelle de Campamento - Aeropuerto de Gibraltar	Costeras													
ES060MSPF610006	Gibraltar - Desembocadura del Guadiaro	Costeras													
ES060MSPF610007	Desembocadura del Guadiaro - Punta de Calaburra	Costeras		X											
ES060MSPF610008	Punta de Calaburra - Torremolinos	Costeras													
ES060MSPF610009	Torremolinos - Puerto de Málaga	Costeras													
ES060MSPF610010	Puerto de Málaga - Rincón de la Victoria	Costeras													
ES060MSPF610011	Rincón de la Victoria - Límite PN de Acanilados de Maro	Costeras													
ES060MSPF610012	Ámbito del PN Acanilados de Maro	Costeras		X											
ES060MSPF610013	Límite PN Acanilados de Maro - Salobreña	Costeras													
ES060MSPF610014	Salobreña - Calahonda	Costeras													
ES060MSPF610015	Calahonda - Puerto de Adra	Costeras													
ES060MSPF610016	Puerto de Adra - Guardias Viejas	Costeras		X											
ES060MSPF610017	Guardias Viejas - Rambla de Morales	Costeras													
ES060MSPF610018	Rambla de Morales - Cabo de Gata	Costeras													
ES060MSPF610019	Cabo de Gata - Límite del PN Cabo de Gata	Costeras													
ES060MSPF610020	Límite del PN Cabo de Gata - Limite demarcación mediterránea andaluza / Segura	Costeras													



Código	Nombre	Categoría	Tipo de impacto													
			ORGA	NUTR	MICR	CHEM	ACID	SALI	TEMP	HHYC	HMOG	LITT	OTHE	UNKN		
ES060MSPF610021	Puerto pesquero de Algeciras - Parque de contenedores	Costeras	X			X										
ES060MSPF610023	Puerto de la Línea de la Concepción	Costeras														
ES060MSPF610024	Puerto de Málaga	Costeras		X												
ES060MSPF610025	Puerto de Motril	Costeras														
ES060MSPF610026	Puerto de Almería	Costeras														
ES060MSPF610027	Estuario del Guadalranque	Transición		X												
ES060MSPF610028	Estuario del Guadiaro	Transición									X					
ES060MSPF610029	Marismas del Palmones	Transición		X												
ES060MSPF610033	Charcones de Punta Entinas	Transición		X												
ES060MSPF610034	Salinas de los Cerrillos	Transición		X												
ES060MSPF610035	Albufera del Cabo de Gata	Transición				X										
ES060MSPF610036	Desembocadura del Guadalhorce	Transición		X												
ES060MSPF610037	Puerto de Carboneras	Costeras		X		X										

## 2. IMPACTOS SOBRE LAS MASAS DE AGUA SUBTERRÁNEA

Código	Nombre	Tipo de impacto										
		CHEM	ECOS	INTR	LOWT	MICR	NUTR	ORGA	OTHE	QUAL	SALI	UNKN
ES060MSBT060-001	Cubeta de El Saltador			X	X						X	
ES060MSBT060-002	Sierra de las Estancias				X					X		
ES060MSBT060-003	Alto-Medio Almanzora			X	X		X			X	X	
ES060MSBT060-004	Cubeta de Overa			X			X				X	
ES060MSBT060-005	Cubeta de Ballabona-Sierra Lisbona-Río Antas	X	X	X	X		X			X	X	
ES060MSBT060-006	Bajo Almanzora	X		X	X		X				X	
ES060MSBT060-007	Bédar-Alcornia			X			X				X	
ES060MSBT060-008	Aguas		X	X	X					X	X	
ES060MSBT060-009	Campo de Tabernas			X	X						X	
ES060MSBT060-010	Cuenca del Río Nacimiento				X							
ES060MSBT060-011	Campo de Níjar	X		X	X		X				X	
ES060MSBT060-012	Medio-Bajo Andarax			X	X					X	X	
ES060MSBT060-013	Campo de Dalías-Sierra de Gádor		X	X	X						X	
ES060MSBT060-014	Oeste de Sierra de Gádor											
ES060MSBT060-015	Delta del Adra		X	X	X					X	X	
ES060MSBT060-016	Albuñol											
ES060MSBT060-017	Sierra de Padul Sur											

Código	Nombre	Tipo de impacto										
		CHEM	ECOS	INTR	LOWT	MICR	NUTR	ORGA	OTHE	QUAL	SALI	UNKN
ES060MSBT060-018	Lanjarón-Sierra de Lújar-Medio Guadalfeo						X					
ES060MSBT060-019	Sierra de Escalate											
ES060MSBT060-020	Carchuna-Castell de Ferro	X					X					
ES060MSBT060-021	Motril-Salobreña											
ES060MSBT060-022	Río Verde			X	X					X	X	
ES060MSBT060-023	Depresión de Padul	X					X					
ES060MSBT060-024	Sierra Almirajara											
ES060MSBT060-025	Sierra Gorda-Zafarraya				X					X		
ES060MSBT060-026	Río Torrox				X							
ES060MSBT060-027	Río Vélez			X	X					X	X	
ES060MSBT060-028	Sierra de Gibalto-Arroyo Marín				X							
ES060MSBT060-029	Sierra de Enmedio-Los Tajos											
ES060MSBT060-030	Sierra de Archidona				X							
ES060MSBT060-031	Sierra de las Cabras-Camarolos-San Jorge											
ES060MSBT060-032	Torcal de Antequera											
ES060MSBT060-033	Llanos de Antequera-Vega de Archidona	X		X	X		X				X	
ES060MSBT060-034	Fuente de Piedra	X	X	X	X		X			X	X	
ES060MSBT060-035	Sierra de Teba-Almargen-Campillos	X			X		X			X		
ES060MSBT060-036	Sierra del Valle de Abdalajis											
ES060MSBT060-037	Bajo Guadalhorce			X							X	

Código	Nombre	Tipo de impacto										
		CHEM	ECOS	INTR	LOWT	MICR	NUTR	ORGA	OTHE	QUAL	SALI	UNKN
ES060MSBT060-038	Sierra de Mijas		X		X					X		
ES060MSBT060-039	Río Fuengirola		X		X					X		
ES060MSBT060-040	Marbella-Estepona		X	X	X					X	X	
ES060MSBT060-041	Cañete Sur											
ES060MSBT060-042	Depresión de Ronda	X										
ES060MSBT060-043	Sierra Hidalga-Merinos-Blanquilla											
ES060MSBT060-044	Sierra de Líbar											
ES060MSBT060-045	Sierra de Jarastepar											
ES060MSBT060-046	Sierra de las Nieves-Prieta											
ES060MSBT060-047	Guadiaro-Genal-Hozgarganta										X	
ES060MSBT060-048	Dolomías de Ronda											
ES060MSBT060-049	Guadarranque-Palmones							X				
ES060MSBT060-050	Sierra de los Filabres											
ES060MSBT060-051	Macael											
ES060MSBT060-052	Sierra de Almagro											
ES060MSBT060-053	Puerto de La Virgen											
ES060MSBT060-054	Lubrín-El Marchal											
ES060MSBT060-055	Sierra Alhamilla											
ES060MSBT060-056	Sierra del Cabo de Gata			X							X	
ES060MSBT060-057	Laderas Meridionales de Sierra Nevada											

Código	Nombre	Tipo de impacto										
		CHEM	ECOS	INTR	LOWT	MICR	NUTR	ORGA	OTHE	QUAL	SALI	UNKN
ES060MSBT060-058	Depresión de Ugíjar											
ES060MSBT060-059	La Contraviesa Oriental											
ES060MSBT060-060	La Contraviesa Occidental											
ES060MSBT060-061	Sierra Albuñuelas											
ES060MSBT060-062	Sierra de las Guájaras											
ES060MSBT060-063	Sierra Alberquillas					X						
ES060MSBT060-064	Sierra Tejeda											
ES060MSBT060-065	Metapelitas de Sierra Tejeda-Almijara					X						
ES060MSBT060-066	Corredor de Villanueva de la Concepción-Periana											
ES060MSBT060-067	Sierra Blanca											



**Junta de Andalucía**

Consejería de Agricultura,  
Pesca, Agua y Desarrollo Rural

