



ANEXO DE AFECCIONES POR:

**MODIFICADO DE PROYECTO DE EJECUCIÓN DE
LÍNEAS AÉREAS/SUBTERRANEAS DE ALTA
TENSIÓN 66 kV PARA LA CONEXIÓN ENTRE LAS
SET ENCE SEVILLA – SET SANTI PONCE – SET
CARAMBOLO Y SET SALTERAS – SET TOMARES –
SET CENTENARIO. T.M. SALTERAS, VALENCINA
DE LA CONCEPCIÓN, SANTIPONCE, CAMAS,
SEVILLA, TOMARES (SEVILLA)**



Situación: Camas, Salteras y Valencina de la Concepción.
Peticionario: ANCEN SOLAR IV, S. L.
Fecha: Enero 2025

Nº Reg. Entrada: 202599901164106. Fecha/Hora: 05/02/2025 17:28:07

GUILLERMO NEGRO MAGUREGUI cert. elec. repr. B88577192		05/02/2025 17:27	PÁGINA 1/79
VERIFICACIÓN	PEGVE4P3LPUZ7UHJTFARAN3Q777RWZ	https://ws050.juntadeandalucia.es:443/verificarFirma/	
			

ANCEN SOLAR IV, S. L.

ANEXO DE AFECCIONES POR:
MODIFICADO DE PROYECTO DE EJECUCIÓN DE LÍNEAS AÉREAS/SUBTERRANEAS DE ALTA
TENSIÓN 66 kV PARA LA CONEXIÓN ENTRE LAS SET ENCE SEVILLA – SET SANTI PONCE –
SET CARAMBOLO Y SET SALTERAS – SET TOMARES – SET CENTENARIO T.M. SALTERAS,
VALENCINA DE LA CONCEPCIÓN, SANTIPONCE, CAMAS, SEVILLA, TOMARES (SEVILLA)

ANEXOS

DOCUMENTO 1: MEMORIA

DOCUMENTO 2: RELACIÓN DE BIENES Y DERECHOS AFECTADOS

DOCUMENTO 3: PLANOS GENERALES

DOCUMENTO 4: PLANOS DE PARCELA

DOCUMENTO 5: FICHAS CATASTRALES

Nº Reg. Entrada: 202599901164106. Fecha/Hora: 05/02/2025 17:28:07

GUILLERMO NEGRO MAGUREGUI cert. elec. repr. B88577192		05/02/2025 17:27	PÁGINA 2/79
VERIFICACIÓN	PEGVE4P3LPUZ7UHJTFARAN3Q777RWZ	https://ws050.juntadeandalucia.es:443/verificarFirma/	
			


ANCEN SOLAR IV, S. L.

ANEXO DE AFECCIONES POR:
MODIFICADO DE PROYECTO DE EJECUCIÓN DE LÍNEAS AÉREAS/SUBTERRANEAS DE ALTA
TENSIÓN 66 kV PARA LA CONEXIÓN ENTRE LAS SET ENCE SEVILLA – SET SANTI PONCE –
SET CARAMBOLO Y SET SALTERAS – SET TOMARES – SET CENTENARIO T.M. SALTERAS,
VALENCINA DE LA CONCEPCIÓN, SANTIPONCE, CAMAS, SEVILLA, TOMARES (SEVILLA)

DOCUMENTO 1

MEMORIA

Nº Reg. Entrada: 202599901164106. Fecha/Hora: 05/02/2025 17:28:07

GUILLERMO NEGRO MAGUREGUI cert. elec. repr. B88577192		05/02/2025 17:27	PÁGINA 3/79
VERIFICACIÓN	PEGVE4P3LPUZ7UHJTFARAN3Q777RWZ	https://ws050.juntadeandalucia.es:443/verificarFirma/	
			

ÍNDICE

1. **OBJETO**..... 1
2. **ALCANCE**.....2
3. **ANTECEDENTES Y TRAMITACIÓN ADMINISTRATIVA**3
4. **NORMAS Y REFERENCIAS**8
5. **EMPLAZAMIENTO**.....8
6. **ORGANISMOS AFECTADOS**10

Nº Reg. Entrada: 202599901164106. Fecha/Hora: 05/02/2025 17:28:07

GUILLERMO NEGRO MAGUREGUI cert. elec. repr. B88577192		05/02/2025 17:27	PÁGINA 4/79
VERIFICACIÓN	PEGVE4P3LPUZ7UHJTFARAN3Q777RWZ	https://ws050.juntadeandalucia.es:443/verificarFirma/	
			

1. OBJETO

Se redacta el presente Anexo de Afecciones en base al modificado de proyecto de referencia redactado por el colegiado Ángel Blanco García, Ingeniero Técnico Industrial N.º Colegiado COITIH 1.162 perteneciente a la empresa GABITEL SOLUCIONES TÉCNICAS S.L.U, donde se plantea la instalación proyectada por el Peticionario ANCEN SOLAR IV, S. L. con C.I.F.: B88577192 y con domicilio a efecto de notificaciones en Calle Beatriz de Bobadilla, 14-4ª Planta, 28040 Madrid.

La aprobación del Real Decreto Ley 15/2018, de 5 de octubre, de medidas urgentes para la transición energética y la protección de consumidores, incorpora grandes mejoras respecto al Real Decreto 900/2015 y, ha supuesto el auge de las centrales de energías renovables, concretamente de las instalaciones solares fotovoltaicas.

Por tal motivo, la empresa promotora del presente proyecto, ANCEN SOLAR IV, S. L. tiene prevista la construcción de ocho parques solares fotovoltaicos en total, en el término municipal de Salteras, provincia de Sevilla, y de su consecuente infraestructura eléctrica de interconexión a la red de transporte, que será compartida entre los promotores. Todos los proyectos cuentan con la AAU, AAP y AAC.

El punto de conexión concedido por E-Distribución se encuentra en la SET Santiponce en barras de 66kV para la conexión de las plantas “FV ENCE SEVILLA I”, “FV ENCE SEVILLA II”, SET Carambolo en barras de 66kV para la conexión de la planta “FV ENCE SEVILLA III”, SET Tomares en barras de 66kV para la conexión de la planta “FV SALTERAS 1”, SET Centenario en barras de 66kV para la conexión de la planta “FV SALTERAS 2, 3, 4 y 5”, propiedad de la citada empresa distribuidora, como se detalla en las cartas de condiciones emitida por la compañía suministradora.

El presente documento tiene como objeto el de especificar claramente, las modificaciones llevadas a cabo en el Nuevo Proyecto Modificado de ejecución tramitado bajo el número de expediente 287.071, con el fin de subsanar los condicionantes de los distintos organismos que responden a consultas en el proceso de obtención de modificado de Autorización Administrativa de Construcción, y continuar así, con la tramitación y la correspondiente aprobación por parte del órgano sustantivo de la Administración en materia de energía de las modificaciones realizadas, así como obtener las autorizaciones, si fuera necesario, que concurren en la ejecución por parte de otras administraciones y organismos tutelares de diversas competencias y, en su caso, actualizar la documentación presentada con anterioridad en las mismas.

Más concretamente, los condicionantes a los que se da respuesta con el Nuevo Proyecto Modificado de Ejecución hacen referencia a los siguientes organismos:

GUILLERMO NEGRO MAGUREGUI cert. elec. repr. B88577192		05/02/2025 17:27	PÁGINA 5/79
VERIFICACIÓN	PEGVE4P3LPUZ7UHJTFARAN3Q777RWZ	https://ws050.juntadeandalucia.es:443/verificarFirma/	



- REE (Red Eléctrica de España), respecto a dos afecciones a sus líneas en los tramos 3-4A y 5-6A del proyecto,
- ADIF (Administrador de Infraestructuras Ferroviarias), respecto al cruce del viaducto de Camas en el tramo 5-6A y,
- MITMA (Ministerio de Transportes y Movilidad Sostenible), en concreto, la Subdirección general de planificación ferroviaria, respecto a los cruces de la línea con la futura vía del AVE Sevilla-Huelva.

Además, el objeto de este proyecto es la inclusión de los cambios motivados por estos condicionados, y para los que se cuenta con permiso de los pertinentes Organismos, la modificación de las Autorizaciones ya obtenidas y la definición de la RBDA con los cambios en las servidumbres afectadas por la línea previamente.

- **PROYECTO DE EJECUCIÓN DE LÍNEAS AÉREAS/SUBTERRANEAS DE ALTA TENSIÓN 66 kV PARA LA CONEXIÓN ENTRE LAS SET ENCE SEVILLA – SET SANTI PONCE – SET CARAMBOLO Y SET SALTERAS – SET TOMARES – SET CENTENARIO T.M. SALTERAS, VALENCINA DE LA CONCEPCIÓN, SANTIPONCE, CAMAS, SEVILLA, TOMARES (SEVILLA).**

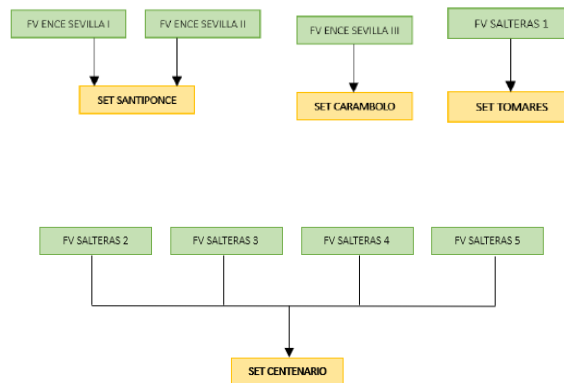


Figura 1. Esquema de conexionado básico LAAT.

2. ALCANCE

El alcance del presente proyecto es establecer, reflejar y justificar todos los datos relativos a las afecciones tras las modificaciones sobre las parcelas por las obras necesarias para la ejecución del proyecto citado, de manera que se permita la información a los propietarios con el objeto de la formalización de mutuos acuerdos, así como la tramitación administrativa de la Declaración en Concreto de la Utilidad Pública, de la instalación.

GUILLERMO NEGRO MAGUREGUI cert. elec. repr. B88577192		05/02/2025 17:27	PÁGINA 6/79
VERIFICACIÓN	PEGVE4P3LPUZ7UHJTFARAN3Q777RWZ	https://ws050.juntadeandalucia.es:443/verificarFirma/	



Estas afecciones se plasman en la Relación de Bienes y Derechos Afectados, así como en los planos correspondientes.

3. ANTECEDENTES Y TRAMITACIÓN ADMINISTRATIVA

La aprobación del Real Decreto Ley 15/2018, de 5 de octubre, de medidas urgentes para la transición energética y la protección de consumidores, incorpora grandes mejoras respecto al Real Decreto 900/2015 y, ha supuesto el auge de las centrales de energías renovables, concretamente de las instalaciones solares fotovoltaicas.

El proyecto de Línea de Alta Tensión se encuentra SOMETIDO a Autorización Administrativa Previa y a Autorización Administrativa de Construcción. Desde el punto de vista ambiental, la línea se encuentra sometida a instrumento de prevención ambiental recogido en la Ley 7/2007, de 9 de julio de Gestión Integrada de la Calidad Ambiental. Dichos trámites han sido tramitados y resueltos ante la **Delegación Territorial de Economía, Hacienda, Fondos Europeos y de Política Industrial y Energía en Sevilla bajo el número de expediente 287.071.**

El presente Nuevo Proyecto Modificado de Ejecución sirve como versión final de los diferentes proyectos de línea y adendas que se han tramitado bajo el número de expediente Exp. Línea: 287.071-(AAU/SE/0189/2021/N) para la obtención de los mencionados permisos de paso.

Que, para la obtención de la correspondiente modificación de Autorización Administrativa de Construcción, se ha hecho entrega de una Declaración Responsable que certifica que no hay nuevos Organismos afectados por las modificaciones más allá de aquellos que presentan sus condicionados respondiendo a las consultas realizadas por la Consejería de Industria, Energía y Minas de la Junta de Andalucía en Sevilla., así como de los pertinentes permisos obtenidos que certifican el visto bueno de estos Organismos a las modificaciones planteadas, haciendo innecesaria la entrega de separatas.

Además de las preceptivas autorizaciones, resulta necesaria la obtención del permiso de los propietarios particulares afectados por la instalación, para lo que ha sido, en todo momento de la tramitación, voluntad de esta beneficiaria el establecimiento de contactos directos con estos interesados, habiéndose realizado estos desde el comienzo de las solicitudes de autorizaciones, a fin de llegar al máximo posible de mutuos acuerdos con dichos propietarios.

No obstante, ante la imposibilidad de recabar toda la información necesaria en relación con los propietarios de las parcelas afectadas por el trazado de dicha línea u obtención de mutuos acuerdos con algunos de estos, a pesar de los máximos esfuerzos realizados, esta empresa, como prestadora de Servicios de Interés General se ve en la necesidad de solicitar ante este organismo la Declaración en concreto de la Utilidad Pública de la Instalación, para lo que se aporta Relación de Bienes y Derechos Afectados de acuerdo con el proyecto.

GUILLERMO NEGRO MAGUREGUI cert. elec. repr. B88577192		05/02/2025 17:27	PÁGINA 7/79
VERIFICACIÓN	PEGVE4P3LPUZ7UHJTFARAN3Q777RWZ	https://ws050.juntadeandalucia.es:443/verificarFirma/	
			

Por tanto, dando cumplimiento al artículo 143.2 del Real Decreto 1955/2000 se solicita mediante el presente documento que se inicie la tramitación de la Declaración en Concreto de la Utilidad Pública de la Instalación, notificándolo a los afectados.

Artículo 143.2. La solicitud de declaración, en concreto, de utilidad pública, podrá efectuarse bien de manera simultánea a la solicitud de autorización administrativa y/o de aprobación de proyecto de ejecución, o bien con posterioridad a la obtención de la autorización administrativa.

En este caso, al llevar trámite ambiental, se va a proceder a la solicitud de la declaración, en concreto, de utilidad pública de forma independiente.

A la solicitud se acompañará la documentación exigida en el artículo 143.3 del real Decreto mencionado:

a) Memoria justificativa y características técnicas de la instalación.

b) Plano de situación general, a escala mínima 1: 50.000.

c) Planos de perfil y planta, con identificación de fincas según proyecto y situación de apoyos y vuelo, en su caso.


d) Relación de las distintas Administraciones públicas afectadas, cuando la instalación pueda afectar a bienes de dominio, uso o servicio público o patrimoniales del Estado, Comunidad Autónoma y Corporaciones locales, o a obras y servicios atribuidos a sus respectivas competencias.

e) Relación concreta e individualizada, en la que se describan, en todos sus aspectos, material y jurídico, los bienes o derechos que considere de necesaria expropiación, ya sea ésta del pleno dominio de terrenos y/o de servidumbre de paso de energía eléctrica y servicios complementarios en su caso, tales como caminos de acceso u otras instalaciones auxiliares.

Asimismo, se han tramitado y obtenido el resto de Autorizaciones necesarias que permitan la correcta ejecución del proyecto.

Por otro lado, la instalación objeto del presente Nuevo Proyecto Modificado de Ejecución, por el cual se tramita la línea de evacuación de los proyectos mencionados anteriormente, presenta los siguientes antecedentes administrativos:

- Que, Magnon Green Energy, bajo su antigua denominación, Ence Energía, S.L.U., presentó en fecha del 11 de diciembre de 2020 solicitud de autorización administrativa previa y de construcción del Proyecto
- Que, en fecha del 28 de octubre de 2021, después de varios cambios de trazado realizados en la línea para cumplir con lo estipulado en los PGOU de los diferentes municipios por los que transcurre la

GUILLERMO NEGRO MAGUREGUI cert. elec. repr. B88577192		05/02/2025 17:27	PÁGINA 8/79
VERIFICACIÓN	PEGVE4P3LPUZ7UHJTFARAN3Q777RWZ	https://ws050.juntadeandalucia.es:443/verificarFirma/	
			


línea, y después de formalizar acuerdo de promotores con Chint para compartir la línea de evacuación, presenta proyecto refundido con el nuevo trazado e incorporación de los tramos de las sociedades Talar Solar, S.L. y Santillan Solar, S.L.

- Que, en fecha del 14 de enero de 2022 se registra adenda al proyecto, debido al enterramiento de un tramo por posible afección a una zona de hábitat de aves en el término municipal de Salteras
- Que, en fecha del 13 de Julio de 2023, y sobre las versiones de Proyecto presentadas en octubre de 2021 y su adenda de enero de 2022, el Proyecto obtiene Autorización Ambiental Unificada.
- Que, en fecha del 07 de septiembre de 2023, y sobre las versiones de Proyecto presentadas en octubre de 2021 y su adenda de enero de 2022, el Proyecto obtiene Autorización Administrativa Previa y de Construcción.
- Que, Con fecha de 29 de septiembre de 2023, la sociedad mercantil MAGNON GREEN ENERGY, S.L. (B-85739209), solicita Declaración en concreto de Utilidad Pública para la implantación de la infraestructura eléctrica de evacuación asociada a la instalación de generación del expediente de referencia.
- Que, con fecha de 29 de septiembre 2023, la sociedad MAGNON GREEN ENERGY, S.L. solicita cambio de la titularidad proyecto a favor de la sociedad ANCEN SOLAR IV, S.L. (B-88577192).
- Que, con fecha de 18 de enero de 2024, la Delegación Territorial de Economía, Hacienda, Fondos Europeos y de Industria, Energía y Minas concede a favor de la sociedad mercantil ANCEN SOLAR IV, S.L., Modificación de Autorización Administrativa Previa y de Autorización Administrativa de Construcción, para la infraestructura de evacuación denominada Línea Aérea/Subterránea de Alta Tensión de 66 kV, para la conexión entre las Subestaciones “Ence Sevilla”, “Santiponce”, “Carambolo” y las Subestaciones “Salteras 1-2”, “Centenario” y “Tomares”, ubicada en los términos municipales de Salteras, Valencina de la Concepción, Santiponce, Camas, Sevilla y Tomares (Sevilla).
- Que, con fecha 15 de mayo de 2024, se concede a favor de la mercantil ANCEN SOLAR IV, S.L. la Declaración de Utilidad Pública de la instalación que se encontraba tramitando.

El presente documento se redacta para la tramitación de la Declaración de Utilidad Pública de las modificaciones generadas en el Nuevo Proyecto Modificado de Ejecución, que se detallan a continuación:

TRAMO 2-3

- Modificación del apoyo 32 y 33 en el tramo 2-3. Estos apoyos pasan a ser los descritos en el apartado 8.2.1.1 de este documento, aumentando en altura para cumplir con normativa del *Real Decreto 223/2008, de 15 de febrero, por el que se aprueban el Reglamento sobre condiciones técnicas y garantías de seguridad en líneas eléctricas de alta tensión y sus instrucciones técnicas complementarias ITC-LAT 01 a 09*, referido al cruzamiento existente con la nueva línea de alta


GUILLERMO NEGRO MAGUREGUI cert. elec. repr. B88577192		05/02/2025 17:27	PÁGINA 9/79
VERIFICACIÓN	PEGVE4P3LPUZ7UHJTFARAN3Q777RWZ	https://ws050.juntadeandalucia.es:443/verificarFirma/	
			

velocidad electrificada Sevilla-Huelva. Como resultado del cumplimiento, la distancia vertical entre el suelo y el punto más crítico del vano comprendido entre estos apoyos será de aproximadamente 15 metros. Además, la distancia vertical entre las catenarias de esta línea ferroviaria y la línea eléctrica objeto de este proyecto será, aproximadamente, 4.5 metros. No existe afección a nuevos propietarios o parcelas respecto al modificado de proyecto. Se ha obtenido el permiso pertinente del Ministerio de Transportes, Movilidad y Agenda Urbana, según la nueva ubicación del apoyo, con fecha del 12 de Abril del 2024, con cambio de titularidad a nombre de Ancen Solar IV, S.L. a fecha de 23 de Mayo de 2024, dada la respuesta a las pertinentes consultas con relación a la nueva vía del AVE Sevilla-Huelva.

- Modificación de los apoyos que van del número 33 al 36 en el tramo 2-3. Estos apoyos aumentarán su altura para disminuir la tensión mecánica en los vanos, no modificando en ningún momento ni su posición. Como no existe cambio en su posición, no habrá cambio en el trazado de la línea.
- Modificación de la ubicación del apoyo 37 en el tramo 2-3. Este apoyo se desplaza para cumplir con normativa en materia de distancias a Ferrocarriles, situándose a una distancia igual o mayor a 1,5 veces la altura del mismo apoyo desde el límite del desmonte/terraplén. Como resultado del cumplimiento, se desplaza dicho apoyo al Noroeste. Esta modificación del apoyo conlleva un pequeño aumento en el trazado de la línea en el tramo 2-3 en 56,704 metros, y también un desplazamiento de las arquetas A-A*. No existe afección a nuevos propietarios o parcelas respecto al modificado de proyecto. Se ha obtenido el permiso pertinente del Ministerio de Transportes, Movilidad y Agenda Urbana, según la nueva ubicación del apoyo, con fecha del 12 de Abril del 2024, con cambio de titularidad a nombre de Ancen Solar IV, S.L. a fecha de 23 de Mayo de 2024, dada la respuesta a las pertinentes consultas con relación a la nueva vía del AVE Sevilla-Huelva.
- Modificación del tramo comprendido entre las arquetas B.1 y B, en el tramo 2-3 de Proyecto, las cuales se desplazan hacia el norte con objeto de evitar entrar en la zona de dominio público de la nueva línea ferroviaria del AVE Sevilla-Huelva. Como resultado, además de la modificación de las mencionadas arquetas, se produce un desplazamiento de la arqueta B.2 junto con la traza de la línea, la cual no produce un cambio en su metraje. No existe afección a nuevos propietarios o parcelas respecto al modificado de proyecto. Se ha obtenido el permiso pertinente del Ministerio de Transportes, Movilidad y Agenda Urbana, según la nueva ubicación del apoyo, con fecha del 12 de Abril del 2024, con cambio de titularidad a nombre de Ancen Solar IV, S.L. a fecha de 23 de Mayo de 2024, dada la respuesta a las pertinentes consultas con relación a la nueva vía del AVE Sevilla Huelva.

TRAMO 3-4A

- Modificación del tramo subterráneo situado en la PSP 82 de este proyecto, en el tramo 3-4A, más concretamente en la zona de influencia del apoyo 8 de la línea Carmona – Santiponce 220 kV, propiedad de REE con objeto de cumplir con la respuesta a las Consultas previamente realizadas por este Organismo. Como resultados, se desplaza la traza hacia el oeste, realizando un recorrido en forma semicircular rodeando el mencionado apoyo, para cumplir con la distancia de seguridad

GUILLERMO NEGRO MAGUREGUI cert. elec. repr. B88577192		05/02/2025 17:27	PÁGINA 10/79
VERIFICACIÓN	PEGVE4P3LPUZ7UHJTFARAN3Q777RWZ	https://ws050.juntadeandalucia.es:443/verificarFirma/	
			

respecto al mismo, perteneciente a REE. Esta modificación conlleva un incremento de alrededor de 6 metros de la línea en el tramo 3-4A. No existe afección a nuevos propietarios o parcelas respecto al modificado de proyecto. Este cambio relativo a respuesta a las Consultas previamente realizadas por REE, por su afección a una de las líneas de la compañía en la zona, cumple con el requerimiento realizado por este Organismo y con el visto bueno en el informe emitido por REE para realizar dicho recorrido obtenido por parte de este promotor en fecha de 30 de Octubre de 2024.

TRAMO 5-6A

- Desplazamiento y aumento de altura de los apoyos 39 y 40 en el tramo 5-6A, con objeto de salvaguardar una distancia de 1.5 veces la altura del apoyo al límite del desmonte/terraplén respecto a los ferrocarriles existentes y futuros y salvaguardar la distancia vertical reglamentaria del vano en su punto más crítico y a las catenarias de las vías ferroviarias del cruzamiento existe, pertenecientes a ADIF y MITMA, según normativa de distancias a vías ferroviarias contenida en la actual Ley de Ferrocarriles. De la misma manera, estos cambios se realizan también con objeto de cumplir con la distancia reglamentaria con una línea existente de REE. Esta reglamentación puede observarse en *Real Decreto 223/2008, de 15 de febrero, por el que se aprueban el Reglamento sobre condiciones técnicas y garantías de seguridad en líneas eléctricas de alta tensión y sus instrucciones técnicas complementarias ITC-LAT 01 a 09*. Como resultado del cumplimiento, el apoyo 39 es desplazado fuera de la traza antigua de la línea, en dirección sureste a una distancia de unos 130 m, y aumenta su altura, dentro de la parcela 125 de proyecto.

Adicionalmente, como resultado del cumplimiento, el apoyo 40 es desplazado 125 metros al sur, dentro de la misma traza de la línea, dejando de afectar a la parcela 128 de proyecto con este apoyo y desplazando la servidumbre hacia el este, y pasando a afectar este apoyo a la parcela 130, contado con acuerdo de servidumbre firmado por parte de la propiedad del terreno para dicho apoyo. Esta modificación conlleva un aumento en total de 4 metros en el trazado de la línea del tramo 5-6A.


Se ha obtenido el permiso pertinente del Ministerio de Transportes, Movilidad y Agenda Urbana, según la nueva ubicación de los apoyos, con fecha del 12 de Abril del 2024, con cambio de titularidad a nombre de Ancen Solar IV, S.L. a fecha de 23 de Mayo de 2024, dada la respuesta a las pertinentes consultas con relación a la nueva vía del AVE Sevilla-Huelva.

Se ha obtenido el permiso pertinente del Administrador de Infraestructuras Ferroviarias, ADIF, según la nueva ubicación de los apoyos, con fecha del 28 de Noviembre del 2024, dada la respuesta a las pertinentes consultas con relación a la vía del FFCC Sevilla-Huelva.

Este cambio relativo a respuesta a las Consultas previamente realizadas por REE, por su afección a una de las líneas de la compañía en la zona, cumple con el requerimiento realizado por este Organismo.

- Modificación del apoyo 49 en el tramo 5-6A, pasando de estar entre medias de las PSP 145 y 146, a afectar solo a la PSP 145 de proyecto, sin sufrir cambios de altura. Se cuenta con permiso de Carreteras para el trazado propuesto, sin apoyo, dentro de la parcela 126, no resultando en un cambio sustancial.

Ninguno de los cambios supone modificación sustancial de la línea al tratarse de pequeños ajustes para cumplir con los condicionados de los mencionados Organismos y contar con el visto bueno de los mismos.

GUILLERMO NEGRO MAGUREGUI cert. elec. repr. B88577192		05/02/2025 17:27	PÁGINA 11/79
VERIFICACIÓN	PEGVE4P3LPUZ7UHJTFARAN3Q777RWZ	https://ws050.juntadeandalucia.es:443/verificarFirma/	
			

Que, mediante el actual documento, se sirva admitirlo y se inicie la tramitación de Declaración en Concreto de la Utilidad Pública de las modificaciones habidas en la instalación, notificándolo a los afectados.

4. NORMAS Y REFERENCIAS

Cabe señalar que la determinación del trazado de la instalación se ha realizado teniendo en cuenta criterios de eficiencia técnica, económica, minimización del impacto ambiental y paisajístico y optimización de la referida instalación, conforme con el RD 1955/2000, considerándose todas las afecciones ocasionadas por el trazado de la línea, minimizando en la medida de lo posible las mismas, de acuerdo con la reglamentación técnica de aplicación y teniendo en cuenta los Planes de Ordenación Urbana de los diferentes Ayuntamientos afectados.

Hay que tener en cuenta, igualmente, que, a la hora de determinar el trazado más idóneo, es preciso cumplir también con las condiciones de protección y seguridad de la instalación, en virtud de lo establecido en el R.T.L.E.A.T e instrucciones técnicas complementarias (Real Decreto 223/2008) y en su normativa de aplicación, así como la legislación de protección del medio ambiente y normativa de ordenación del territorio (planeamiento urbanístico).

Así mismo, es interés de ANCEN SOLAR IV, S.L. en todo caso, llegar a un acuerdo con los propietarios afectados, sin embargo, en aquellos supuestos en que no se logre alcanzar un mutuo acuerdo, y en caso de obtenerse Resolución sobre la Declaración de utilidad Pública, esta lleva implícita la necesidad de ocupación de los bienes o de adquisición de los derechos afectados e implicará la urgente ocupación a los efectos del art. 52 de la Ley de 16 de diciembre de 1954 de Expropiación Forzosa.

Para conseguir la definición precisa de los bienes y derechos afectados, para poder ocuparlos en su día, tomamos como referencia la Ley 24/2013 de 26 de diciembre, del Sector Eléctrico, en la que se definen las servidumbres de paso.

5. EMPLAZAMIENTO

El proyecto refundido objeto de este estudio afecta a los términos municipales de Salteras, Valencina de la Concepción, Santiponce, Camas, Tomares y Sevilla. Más concretamente, los municipios afectados por modificaciones y, a los que hace referencia este Anexo de Afecciones son Salteras, Valencina de la Concepción y Camas.

	GUILLERMO NEGRO MAGUREGUI cert. elec. repr. B88577192	05/02/2025 17:27	PÁGINA 12/79
VERIFICACIÓN	PEGVE4P3LPUZ7UHJTFARAN3Q777RWZ	https://ws050.juntadeandalucia.es:443/verificarFirma/	
			

Todos los tramos de LAAT se conectan a las diferentes Subestaciones tal como se ha comentado anteriormente.

La distribución de afección de la LAAT después de las modificaciones en los distintos municipios es la siguiente:

TÉRMINO MUNICIPAL	LONGITUD AFECTADA (m)
TERMINO MUNICIPAL SALTERAS	7.505,70
TERMINO MUNICIPAL DE VALENCINA DE LA CONCEPCIÓN	8.757
TERMINO MUNICIPAL DE SANTIPONCE	1.093,69
TERMINO MUNICIPAL DE CAMAS	6.628,41
TERMINO MUNICIPAL DE SEVILLA	1.143,71
TERMINO MUNICIPAL DE TOMARES	354,1
	25.482,61

Tabla 1 Longitud de la LAT 66 kV por municipios tras modificaciones.

A continuación, se muestra la ubicación de la instalación:

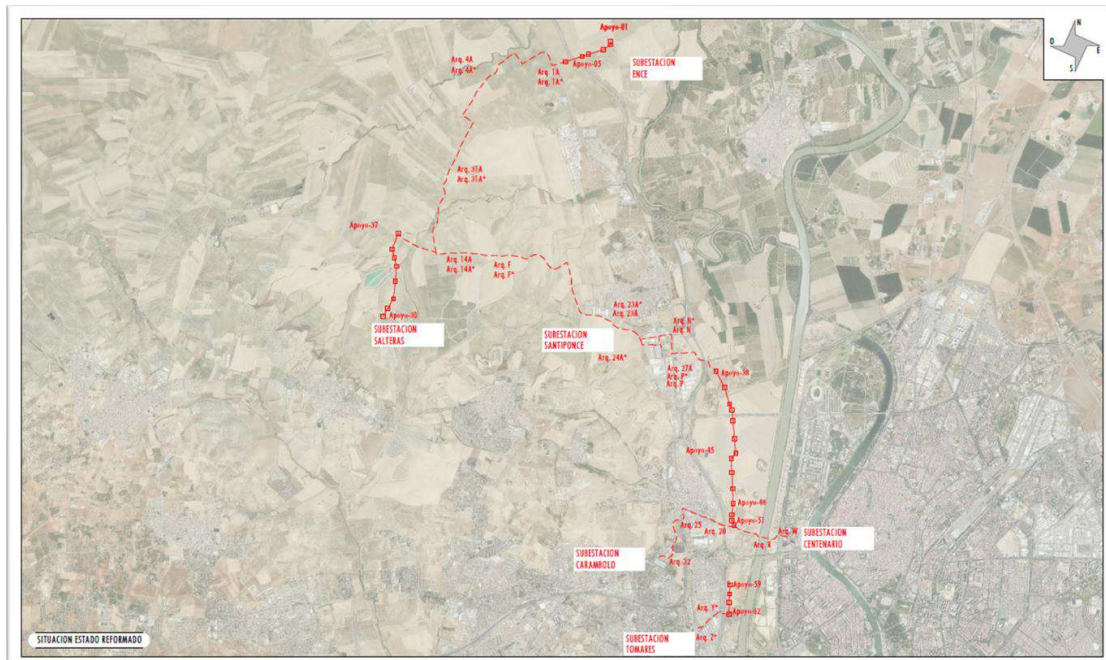


Ilustración 2 Localización de la LAT 66 kV tras modificaciones.

En la siguiente tabla se muestran las coordenadas de los apoyos de la línea modificados en proyección UTM utilizando el Datum ETRS-89 en el huso 29N.

Nº APOYO	COORDENADAS		
	X	Y	Z
32	756907.11	4147191.72	59.60
33	756941.49	4147528.54	53.90
36	756882.59	4148153.04	43.19
37	756999.46	4148457.34	44.44
39	763316.82	4145483.18	7.02
40	763417.28	4145158.50	7.1
49	763462.712	4143020.258	6.2

Tabla 2 Coordenadas de los apoyos tras las modificaciones.

Ubicación de las arquetas:

Nº Arqueta	COORDENADAS	
	X	Y
ARQUETA A	757003.806	4148453.378
ARQUETA A*	757002.192	4148452.133
ARQUETA B	757398.05	4148189.08
ARQUETA B.1	757741.32	4148051.89
ARQUETA B.2	757343.518	4148222.283

Tabla 3 Coordenadas de las arquetas tras las modificaciones.

La localización y trazado detallados de las obras se muestran en el plano de PLANTA de la línea incluido en Documento 2 y 3 de planos.

En este caso, la traza de la línea aérea o subterránea a 66 kV de simple, doble, triple o cuádruple circuito según corresponda a cada tramo, ha sido optimizada para evitar quiebros importantes y reducir el número de apoyos, procurando diseñarla con especial cuidado en evitar y reducir las afecciones a propietarios de terrenos cercanos y que atraviesan.

6. ORGANISMOS AFECTADOS

La modificación de la instalación objeto del presente anexo, además de las afecciones particulares que se especifican, afecta a los siguientes organismos, bien por cruzamientos o por paralelismos, que cumplen lo que al respecto se establece en el apartado 5.3. de la ITC-LAT 07 del Reglamento de Líneas Eléctricas de Alta Tensión:



ANCEN SOLAR IV, S. L.

ANEXO DE AFECCIONES POR:
 MODIFICADO DE PROYECTO DE EJECUCIÓN DE LÍNEAS AÉREAS/SUBTERRANEAS DE ALTA TENSIÓN 66 KV PARA LA CONEXIÓN ENTRE LAS SET ENCE SEVILLA – SET SANTI PONCE – SET CARAMBOLO Y SET SALTERAS – SET TOMARES – SET CENTENARIO T.M. SALTERAS, VALENCINA DE LA CONCEPCIÓN, SANTIPONCE, CAMAS, SEVILLA, TOMARES (SEVILLA)

Nº CRUZAMIENTO	CA/CS	COORDENADA X	COORDENADA Y	NOMBRE	ORGANISMO	TIPO
CR14	CA06	756961.58	4148358.72	FUTURO AVE HUELVA-SEVILLA	SUBDIRECCION GENERAL DE PLANIFICACION FERROVIARIA	MODIFICADO POR CORRECCIÓN DE COORDENADAS
CR231	CA153	763350.692	4145373.706	FUTURO AVE HUELVA-SEVILLA	SUBDIRECCION GENERAL DE PLANIFICACION FERROVIARIA	NUEVO
CR154	CA47	763362.692	4145334.923	LINEA FFCC HUELVA SEVILLA	ADIF	MODIFICADO
CR37	CS28	760686.29	4146882.91	LÍNEA AT	REE	EXISTENTE
CR111	CS82	764308.63	4142576.15	LÍNEA AT	REE	EXISTENTE
CR112	CS83	764339.40	4142619.74	LÍNEA AT	REE	EXISTENTE
CR170	CS128	762861.75	4146013.93	LÍNEA AT	REE	MODIFICADO
CR227	CS228	762300.32	4146327.58	LÍNEA AT	REE	NUEVO
CR230	CA154	756919.92	4147317.03	FUTURO AVE HUELVA-SEVILLA	SUBDIRECCION GENERAL DE PLANIFICACION FERROVIARIA	NUEVO

Tabla 4 Cruzamientos con organismos tras las modificaciones.

RELACIÓN DE ORGANISMOS AFECTADOS:

Por el presente anexo de afecciones, que hace referencia al modificado de proyecto de ejecución, se afectan bienes o servicios que dependen de los Organismos, Corporaciones Oficiales y o Empresas de Servicio Público que se relacionan a continuación.

Las entidades que se ven afectadas por la traza de la línea son las siguientes:

- ADMINISTRADOR DE INFRAESTRUCTURAS FERROVIARIAS (ADIF)
- RED ELÉCTRICA DE ESPAÑA (REE)
- SUBDELEGACIÓN GENERAL DE PLANIFICACIÓN FERROVIARIA

Enero de 2025

FERNANDEZ GARCIA PEDRO JOSE - 29435720K
 Firmado digitalmente por FERNANDEZ GARCIA PEDRO JOSE - 29435720K
 Fecha: 2025.01.16 15:15:35 +01'00'

Pedro José Fernández García
 Ingeniero Técnico Industrial nº 1693 COITIH

GUILLERMO NEGRO MAGUREGUI cert. elec. repr. B88577192		05/02/2025 17:27	PÁGINA 15/79
VERIFICACIÓN	PEGVE4P3LPUZ7UHJTFARAN3Q777RWZ	https://ws050.juntadeandalucia.es:443/verificarFirma/	



ANCEN SOLAR IV, S. L.

ANEXO DE AFECCIONES POR:
MODIFICADO DE PROYECTO DE EJECUCIÓN DE LÍNEAS AÉREAS/SUBTERRANEAS DE ALTA
TENSIÓN 66 KV PARA LA CONEXIÓN ENTRE LAS SET ENCE SEVILLA – SET SANTI PONCE –
SET CARAMBOLO Y SET SALTERAS – SET TOMARES – SET CENTENARIO T.M. SALTERAS,
VALENCINA DE LA CONCEPCIÓN, SANTIPONCE, CAMAS, SEVILLA, TOMARES (SEVILLA)

DOCUMENTO 2

RELACIÓN DE BIENES Y DERECHOS AFECTADOS

Nº Reg. Entrada: 202599901164106. Fecha/Hora: 05/02/2025 17:28:07

GUILLERMO NEGRO MAGUREGUI cert. elec. repr. B88577192		05/02/2025 17:27	PÁGINA 16/79
VERIFICACIÓN	PEGVE4P3LPUZ7UHJTFARAN3Q777RWZ	https://ws050.juntadeandalucia.es:443/verificarFirma/	
			

ANEXO DE AFECCIONES POR:
 MODIFICADO DE PROYECTO DE EJECUCIÓN DE LÍNEAS AÉREAS/SUBTERRÁNEAS DE ALTA TENSIÓN 66 KV PARA LA CONEXIÓN ENTRE LAS SET ENCE SEVILLA – SET SANTI PONCE – SET CARAMBOLO Y SET SALTERAS – SET TOMARES – SET CENTENARIO T.M. SALTERAS, VALENCINA DE LA CONCEPCIÓN, SANTIPONCE, CAMAS, SEVILLA, TOMARES (SEVILLA)

ANCEN SOLAR IV, S. L.

RELACIÓN DE BIENES Y DERECHOS AFECTADOS POR MODIFICADO DE PROYECTO DE EJECUCIÓN DE LÍNEAS AÉREAS/SUBTERRÁNEAS DE ALTA TENSIÓN 66 KV PARA LA CONEXIÓN ENTRE LAS SET ENCE SEVILLA – SET SANTI PONCE – SET CARAMBOLO Y SET SALTERAS – SET TOMARES – SET CENTENARIO T.M. SALTERAS, VALENCINA DE LA CONCEPCIÓN, SANTIPONCE, CAMAS, SEVILLA, TOMARES (SEVILLA)														
TRAMO SUBTERRÁNEO														
PAR. PROY.	REF. CATASTRAL	PROVINCIA	T.M.	PARAJE	POL. CAT.	PARC. CAT.	LONGITUD ZANJA (m)	SERV. PASO (m²)	ARQUETAS/CÁMARA DEBIMPALME	Nº IDENTIFICACIÓN ARQUETAS	PLENO DOMINIO (m²)	Ocup. TEMP. (m²)	SERVIDUMBRE ACCESO (m²)	USO
41	41085A02000020000YZ	Sevilla	SALTERAS	LAS NAVIDADES	20	2	127,43	305,84	4	Arq. A, Arq. A.1; Arq. A.1.1 Arq. A.1*	5,12	509,72		Labor Secano
43	41085A020001080000YP	Sevilla	SALTERAS	LAS NAVIDADES	20	108	240,64	577,53	4	Arq. A2, Arq. A2* Arq. B.1, Arq. B.1*	5,12	962,56	647,49	Labor Regadío
44	41086A002000060000GG	Sevilla	VALENCINA DE LA CONCEPCIÓN	GBRALTAR	2	6	14,53	34,88				58,12		Labor Regadío
46	41086A002000010000GH	Sevilla	VALENCINA DE LA CONCEPCIÓN	SAN NICOLAS	2	1	48,99	117,63	2	Arq. B.2, Arq. B.2*	2,56	195,96	139,44	Labor Regadío
82	41086A002000090000GY	Sevilla	VALENCINA DE LA CONCEPCIÓN	CIEN FANEAS	2	69	230,76	1105,5	2			923,03		Labor Secano
113	2368002086426N0001K	Sevilla	VALENCINA DE LA CONCEPCIÓN	AV DOLMENES DE VALENCINA 28(A)			111,42	401,12				200,56		Urbano
125	41089A005000010000XG	Sevilla	SANTIPONCE	PALMILLA	5	1	15,72	56,59	3	Arq. 27A-1, Arq. P-1, Arq. P-1	3,84	62,88		Labor Regadío
146	41027A004090060000YZ	Sevilla	CAMAS	Zona Urbana	4	9006	286,52	543,70	3	Arq. 19, Arq. 19.1, Arq. 19.2	3,84	183,53		V/a Comunicación
200	2428101CB6422N0001EL	Sevilla	CAMAS	PL PP-5 EL CARAMBOLO			177,856	205,20	1	Arq. 27	1,28	711,42		Urbano
200.1	Sin ref catastral	Sevilla	CAMAS	CAMINO EL CARAMBOLO			208,389	258,32	1	Arq. 28	1,28	833,56		V/a Comunicación
200.2	2428102CB6422N0001SL	Sevilla	CAMAS	PL PP-5 EL CARAMBOLO			14,36	17,21				57,43		Urbano
202	2428104CB6422N0001UL	Sevilla	CAMAS	PL PP-5 EL CARAMBOLO			65,89	79,06				263,54		Urbano
203	Sin ref catastral	Sevilla	CAMAS	C/A ARGANTONIO			127,33	152,80	1	Arq. 32	1,28	509,32		V/a Comunicación

ANEXO DE AFECCIONES POR:
 MODIFICADO DE PROYECTO DE EJECUCIÓN DE LÍNEAS AÉREAS/SUBTERRÁNEAS DE ALTA TENSIÓN 66 kV PARA LA CONEXIÓN ENTRE LAS SET ENCE SEVILLA – SET SANTI PONCE – SET CARAMBOLO Y SET SALTERAS – SET TOMARES – SET CENTENARIO T.M. SALTERAS, VALENCINA DE LA CONCEPCIÓN, SANTIPONCE, CAMIAS, SEVILLA, TOMARES (SEVILLA)

ANCEN SOLAR IV, S. L.

TRAMO AÉREO														
PAR. PROY.	REF. CATASTRAL	PROVINCIA	T.M.	PARAJE	POL. CAT.	PARC. CAT.	VUELO (m)	SERV. PASO (m²)	APOYOS	Nº IDENTIFICACIÓN APOYOS	PLENO DOMINIO (m³)	OCUP. TEMP. (m²)	SERVIDUMBRE ACCESO (m²)	USO
41	41085A02000020000Y Z	Sevilla	SALTERAS	LAS NAVIDADES	20	2	80,54	1385,30	1	37	134,1	158,42	767,17	Labor Secano
125	41089A00500010000X G	Sevilla	SANTIPONCE	PALMILLA	5	1	163,79	5287,21	1	38	77,26	67,41	2244,93	Labor Regadío
126	41021A003000010000Y I	Sevilla	CAMIAS	EL CENIZO	3	1	305,07	9302,51	1	39	77,26	67,41	483,67	Labor Regadío
127	41021A003000040000Y A	Sevilla	CAMIAS	Ferrocarril	3	9004	69,98	2371,96						Hidrografía
128	41021A003000090000Y A	Sevilla	CAMIAS	EL CENIZO	3	9	81,82	2657,55						Labor Regadío
129	41021A003000070000Y H	Sevilla	CAMIAS	EL CENIZO	3	7	61,93	1684,00						Labor Regadío
130	41021A003000060000Y U	Sevilla	CAMIAS	FRAY DIEGO	3	6	207,07	5424,48	2	40,41	188,18	134,83	1892,85	Labor Regadío
132	41021A00300020000Y J	Sevilla	CAMIAS	FRAY DIEGO	3	2	316,44	9245,39	1	42	77,26	96,63	655,07	Labor Regadío
145	41021A00400030000Y L	Sevilla	CAMIAS	EL PENON	4	30	20,05	498,90	1	49	66,09	67,41	61,54	Labor Secano
146	41021A004000060000Y Z	Sevilla	CAMIAS	Zona Urbana	4	9006	76,03	2350,36					72,10	Vía Comunicación
168	41085A0200000360000Y H	Sevilla	SALTERAS	EL CABALLERO FUERBLANCA	20	36	1249,67	27690,62	5	31.32.33.34.35	280,55	502,14	4884,66	Labor Secano
170	41085A02000110000Y P	Sevilla	SALTERAS	CAPELLANA	20	111	152,61	2285,68	1	36	92,95	94,35	589,94	Labor Secano
171	41085A020000040000Y H	Sevilla	SALTERAS	LAS NAVIDADES	20	4	63,73	1380,44					241,87	Labor Secano
172	41085A020000030000Y U	Sevilla	SALTERAS	LAS NAVIDADES	20	3	102,69	2295,05					406,72	Labor Secano

Enero de 2025

FERNANDE Firmado digitalmente por **Z GARCIA FERNANDEZ PEDRO JOSE - 29435720K**
 Fecha: 2025.01.16 15:14:37 +01'00'

Firmado digitalmente por **Y6140510F JORG OLIVER SCHWEININGER**
 (R: B88577192)
 Fecha: 2025.01.16 16:44:20 +01'00'

El Ingeniero Técnico Industrial,
 Pedro J. Fernández García
 Colegiado nº 1.693 C.O.I.T.I.H Huelva

D. Jörg Oliver Schweininger
 ANCEN SOLAR IV, S. L.

D. Fernando Schwartz Liobera
 ANCEN SOLAR IV, S. L.

ANCEN SOLAR IV, S. L.

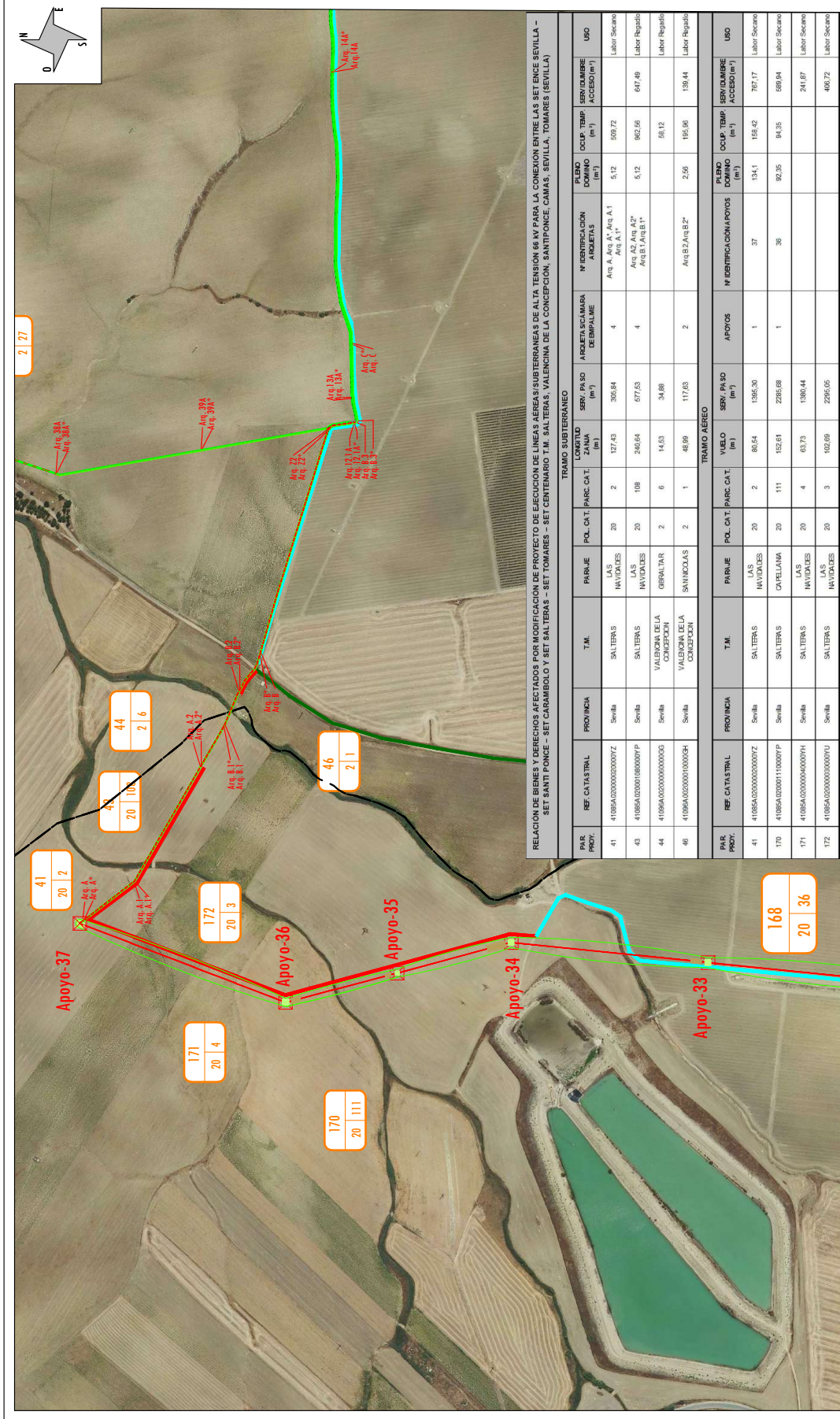
ANEXO DE AFECCIONES POR:
MODIFICADO DE PROYECTO DE EJECUCIÓN DE LÍNEAS AÉREAS/SUBTERRANEAS DE ALTA
TENSIÓN 66 KV PARA LA CONEXIÓN ENTRE LAS SET ENCE SEVILLA – SET SANTI PONCE –
SET CARAMBOLO Y SET SALTERAS – SET TOMARES – SET CENTENARIO T.M. SALTERAS,
VALENCINA DE LA CONCEPCIÓN, SANTIPONCE, CAMAS, SEVILLA, TOMARES (SEVILLA)

DOCUMENTO 3

PLANOS GENERALES

Nº Reg. Entrada: 202599901164106. Fecha/Hora: 05/02/2025 17:28:07

	GUILLERMO NEGRO MAGUREGUI cert. elec. repr. B88577192	05/02/2025 17:27	PÁGINA 19/79
VERIFICACIÓN	PEGVE4P3LPUZ7UHJTFARAN3Q777RWZ	https://ws050.juntadeandalucia.es:443/verificarFirma/	
			



RELACION DE BIENES Y DERECHOS AFECTADOS POR MODIFICACION DE PROYECTO DE EJECUCION DE LINEAS AEREAS SUBTERRANEAS DE ALTA TENSIÓN 66 KV PARA LA CONEXION ENTRE LAS SET BRICE SEVILLA - SET SANTI PONCE - SET CARAMBOLO Y SET SALTERAS - SET TOMARES - SET CENTENARIO T.M. SALTERAS - VALENCINA DE LA CONCEPCION, SANTIPOÑE, CAMAS, SEVILLA, TOMARES (SEVILLA)

TRAMO SUBTERRANEO															
PAR. PROY.	REF. CATASTRAL	PROVINCIA	T.M.	PARQUE	PARCELA	POL. CAT.	PARC. CAT.	CONSTITUCION ZANJA	SERV. PA. SO (m²)	ARQUETA S/CAMARA DE EMPALME	Nº IDENTIFICACION ARBUSTOS	PLANO DOMINIO (m²)	OCLIP. TEMP. (m²)	SERVIDUMBRE ACCESO (m²)	USO
41	41986A02000000000007Z	Sevilla	SALTERAS	LAS NAVILLAS	20	2	127,43	306,84	4		Arq. A, Arq. A.1, Arq. A.1.1	5,12	508,72		Labor Secano
43	41986A0200010000007P	Sevilla	SALTERAS	LAS NAVILLAS	20	108	240,04	677,63	4		Arq. A2, Arq. A2.1, Arq. B1, Arq. B1.1	5,12	802,56	647,49	Labor Regadío
44	41986A02000000000000G	Sevilla	VALENCINA DE LA CONCEPCION	GERBALTAIR	2	6	14,53	34,08					58,12		Labor Regadío
46	41986A02000000000003H	Sevilla	VALENCINA DE LA CONCEPCION	SAN NICOLAS	2	1	48,99	117,63	2		Arq. B2, Arq. B2.1	2,56	166,96	139,44	Labor Regadío
TRAMO AEREO															
PAR. PROY.	REF. CATASTRAL	PROVINCIA	T.M.	PARQUE	PARCELA	POL. CAT.	PARC. CAT.	VUELO (m)	SERV. PA. SO (m²)	APOYOS	Nº IDENTIFICACION APOYOS	PLANO DOMINIO (m²)	OCLIP. TEMP. (m²)	SERVIDUMBRE ACCESO (m²)	USO
41	41986A02000000000007Z	Sevilla	SALTERAS	LAS NAVILLAS	20	2	86,54	1386,30	1	1	37	134,1	158,42	767,17	Labor Secano
170	41986A0200010000007P	Sevilla	SALTERAS	CAVELLANA	20	111	152,61	2295,69	1	1	36	92,26	94,26	668,94	Labor Secano
171	41986A02000000000000H	Sevilla	SALTERAS	LAS NAVILLAS	20	4	63,73	1390,44						241,87	Labor Secano
172	41986A02000000000000U	Sevilla	SALTERAS	LAS NAVILLAS	20	3	102,69	2295,05						406,72	Labor Secano

CLIENTE: ANCCEN SOLAR IV. S.L.
 ESTADO: DEFINITIVO
 ESCALA: E = 1.6000
 TAMAÑO: A3
 FECHA: 01/2025
 N° PLANO: 1
 HOJA: 01
 REVISION:

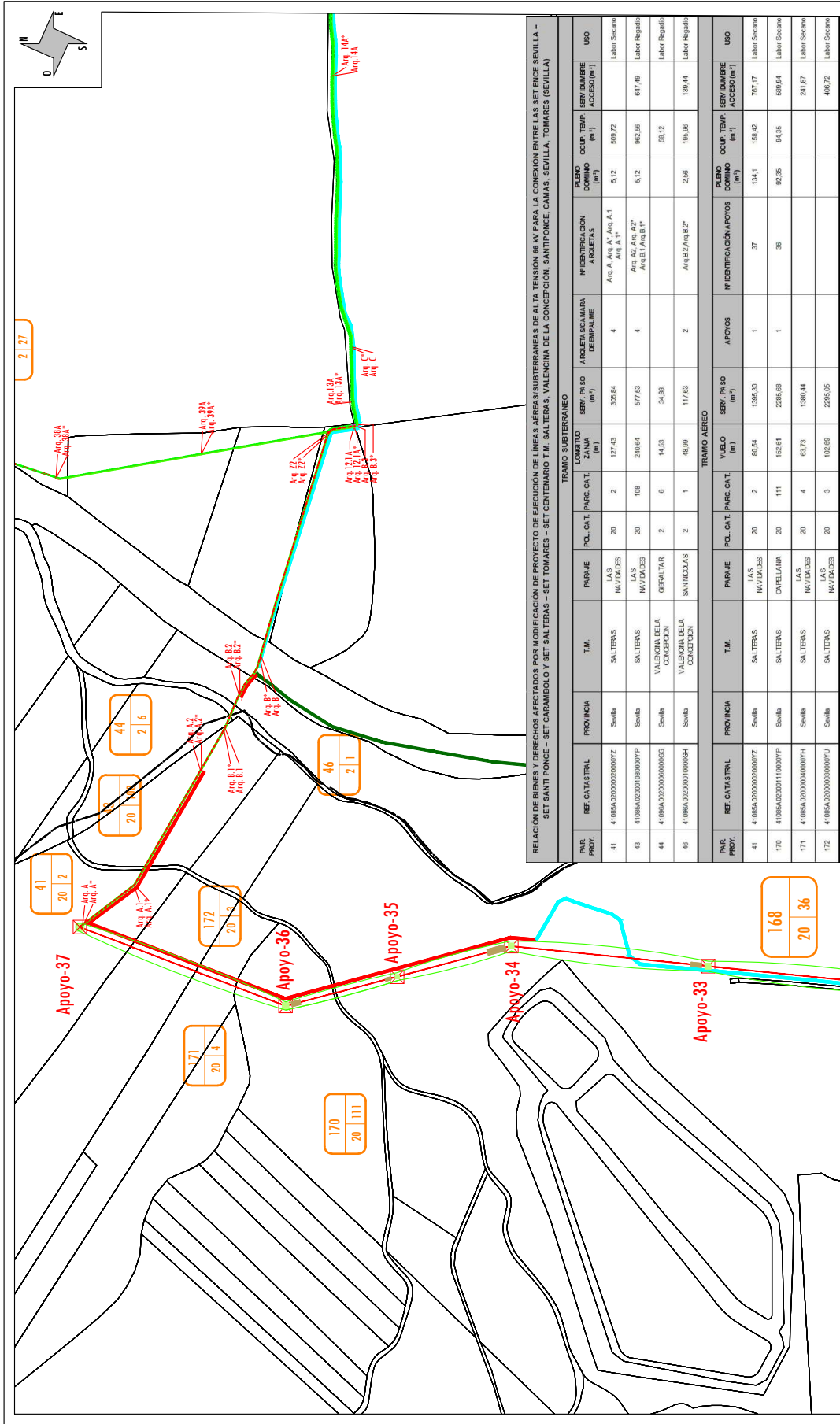
ANEXO DE AFECTACIONES POR:
 MODIFICACION DE PROYECTO DE EJECUCION DE LINEAS AEREAS SUBTERRANEAS DE ALTA TENSIÓN 66 KV PARA LA CONEXION ENTRE LAS SET BRICE SEVILLA - SET SANTI PONCE - SET CARAMBOLO Y SET SALTERAS - SET TOMARES - SET CENTENARIO T.M. SALTERAS - VALENCINA DE LA CONCEPCION, SANTIPOÑE, CAMAS, SEVILLA, TOMARES (SEVILLA)

TITULO: PLANO SERVIDUMBRE - TRAMO I

CLIENTE: ANCCEN SOLAR IV. S.L.
ESTADO: DEFINITIVO
ESCALA: E = 1.6000
TAMAÑO: A3
FECHA: 01/2025
N° PLANO: 1
HOJA: 01
REVISION:

SIMBOLOGIA

- CÁMARA DE EMPALMES
- RED A INSTALAR
- RED EXISTENTE
- LÍNEA AÉREA
- LÍNEA SUBTERRÁNEA
- APOYO
- ARQUETA SIMPLE DE TELECOMUNICACIONES
- ARQUETA DOBLE DE TELECOMUNICACIONES
- SERVIDUMBRE ZANJA
- ZANJA



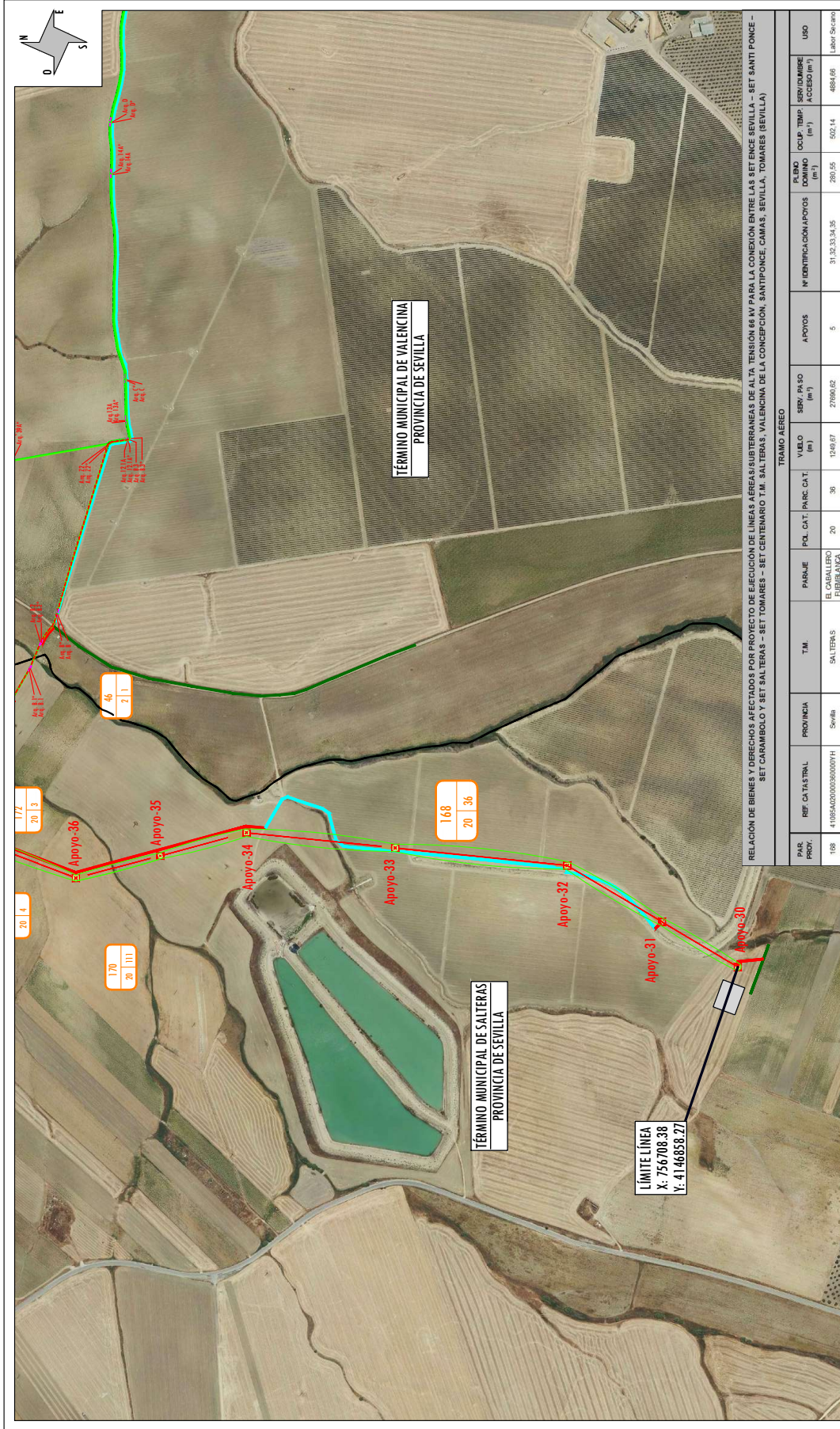
RELACION DE BIENES Y DERECHOS AFECTADOS POR MODIFICACION DE PROYECTO DE EJECUCION DE LINEAS AEREAS SUBTERRANEAS DE ALTA TENSION 66 KV PARA LA CONEXION ENTRE LAS SET BRICE SEVILLA - SET SANTI PONCE - SET CARAMBOLO Y SET SALTERAS - SET TOMARES - SET CENTENARIO T.M. SALTERAS - VALENCINA DE LA CONCEPCION, SANTIPOUCE, CAMAS, SEVILLA, TOMARES (SEVILLA)

TRAMO SUBTERRANEO														
PAR. PROY.	REF. CATASTRAL	PROVINCIA	T.M.	PARAJE	PARAJE POL. CAT.	PARC. CAT.	LONGITUD ZANIA (m)	SERV. PA. SO (m ²)	ARQUETA/S CAMARA DE EMPALME	Nº IDENTIFICACION ARQUETAS	PLANO DOMINIO (m ²)	DCLP. TEMP. (m ²)	SERVIDUMBRE ACCESO (m ²)	USO
41	41986A0200000000007Z	Sevilla	SALTERAS	LAS NAVILLAS	20	2	127,43	305,64	4	Arq. A, Arq. A', Arq. A.1, Arq. A.1'	5,12	508,72		Labor. Secano
43	41986A0200010000007P	Sevilla	SALTERAS	LAS NAVILLAS	20	108	240,04	677,63	4	Arq. A2, Arq. A2', Arq. B1, Arq. B1'	5,12	802,56	647,49	Labor. Regadío
44	41986A02000000000000G	Sevilla	VALENCINA DE LA CONCEPCION	ORIBALTAR	2	6	14,53	34,08				58,12		Labor. Regadío
46	41986A02000000000003H	Sevilla	VALENCINA DE LA CONCEPCION	SAN NICOLAS	2	1	48,99	117,63	2	Arq. B2, Arq. B2'	2,59	165,96	139,44	Labor. Regadío
TRAMO AEREO														
PAR. PROY.	REF. CATASTRAL	PROVINCIA	T.M.	PARAJE	PARAJE POL. CAT.	PARC. CAT.	VUELO (m)	SERV. PA. SO (m ²)	APOYOS	Nº IDENTIFICACION APOYOS	PLANO DOMINIO (m ²)	DCLP. TEMP. (m ²)	SERVIDUMBRE ACCESO (m ²)	USO
41	41986A0200000000007Z	Sevilla	SALTERAS	LAS NAVILLAS	20	2	86,54	1385,30	1	37	154,1	155,42	767,17	Labor. Secano
170	41986A0200011000007P	Sevilla	SALTERAS	CAVELLANA	20	111	152,61	2285,69	1	36	92,35	94,25	698,94	Labor. Secano
171	41986A02000000000000H	Sevilla	SALTERAS	LAS NAVILLAS	20	4	63,73	1390,44					214,87	Labor. Secano
172	41986A02000000000000U	Sevilla	SALTERAS	LAS NAVILLAS	20	3	102,69	2285,05					406,72	Labor. Secano

CLIENTE: ANCCEN SOLAR IV. S.L.
ESTADO: DEFINITIVO
ESCALA: E = 1.6000
TAMANO: A3
FECHA: 01/2025
FIGURAS: FIRMA: [Firma] REVISADO: [Firma] APROBADO: [Firma]
TITULO: PLANO SERVIDUMBRE SIN ORTO - TRAMO 1
Nº PLANO: 2
HOJA: 02
REVISION:

ANEXO DE AFECCIONES POR:
 MODIFICACION DE PROYECTO DE EJECUCION DE LINEAS AEREAS SUBTERRANEAS DE ALTA TENSION 66 KV PARA LA CONEXION ENTRE LAS SET BRICE SEVILLA - SET SANTI PONCE - SET CARAMBOLO Y SET SALTERAS - SET TOMARES - SET CENTENARIO T.M. SALTERAS - VALENCINA DE LA CONCEPCION, SANTIPOUCE, CAMAS, SEVILLA, TOMARES (SEVILLA)

LEGENDA:
 CÁMARA DE EMPALMES
 ARQUETA SIMPLE DE TELECOMUNICACIONES
 ARQUETA DOBLE DE TELECOMUNICACIONES
 SERVIDUMBRE ZANIA
 ZANIA
 RED A INSTALAR
 RED EXISTENTE
 LINEA AEREA
 LINEA SUBTERRANEA
 APOYO



RELACION DE BIENES Y DERECHOS AFECTADOS POR PROYECTO DE EJECUCIÓN DE LÍNEAS AÉREAS/SUBTERRÁNEAS DE ALTA TENSIÓN 66 KV PARA LA CONEXIÓN ENTRE LAS 8 SET ENCE SEVILLA - SET SANTI PONCE - SET CARAMBOLLO Y SET SALTERRAS - SET SALTERRAS - SET CENTENARIO T.M. SALTERRAS - VALENCINA DE LA CONCEPCIÓN, SANTI PONCE, CAMAS, SEVILLA, TOMARES (SEVILLA)

PAR. PROV.	REF. CATASTRAL	PROVINCIA	T.M.	PASAJE	POL. CAT.	PARC. CAT.	VIELO (m)	SERV. PASO (m ²)	APOYOS	Nº IDENTIFICACION APOYOS	ES. SER. DOMINIO (m ²)	OCLUP. TEMP. (m ²)	SERV. DUMBRE (m ²)	USO
168	419564020003000007H	Sevilla	SALTERRAS	EL CAJALIBERO FIBERLANCA	20	36	1240.97	27080.02	5	31,32,33,34,35	280,05	502,14	4689,60	Labrar Secano

TRAMO AEREO

SIMBOLOGÍA

- CÁMERA DE EMPALMES
- RED A INSTALAR
- RED EXISTENTE
- LÍNEA AÉREA
- LÍNEA SUBTERRÁNEA
- APOYO
- ARQUETA SIMPLE DE TELECOMUNICACIONES
- ARQUETA DOBLE DE TELECOMUNICACIONES
- SERVIDUMBRE ZANJA
- ZANJA

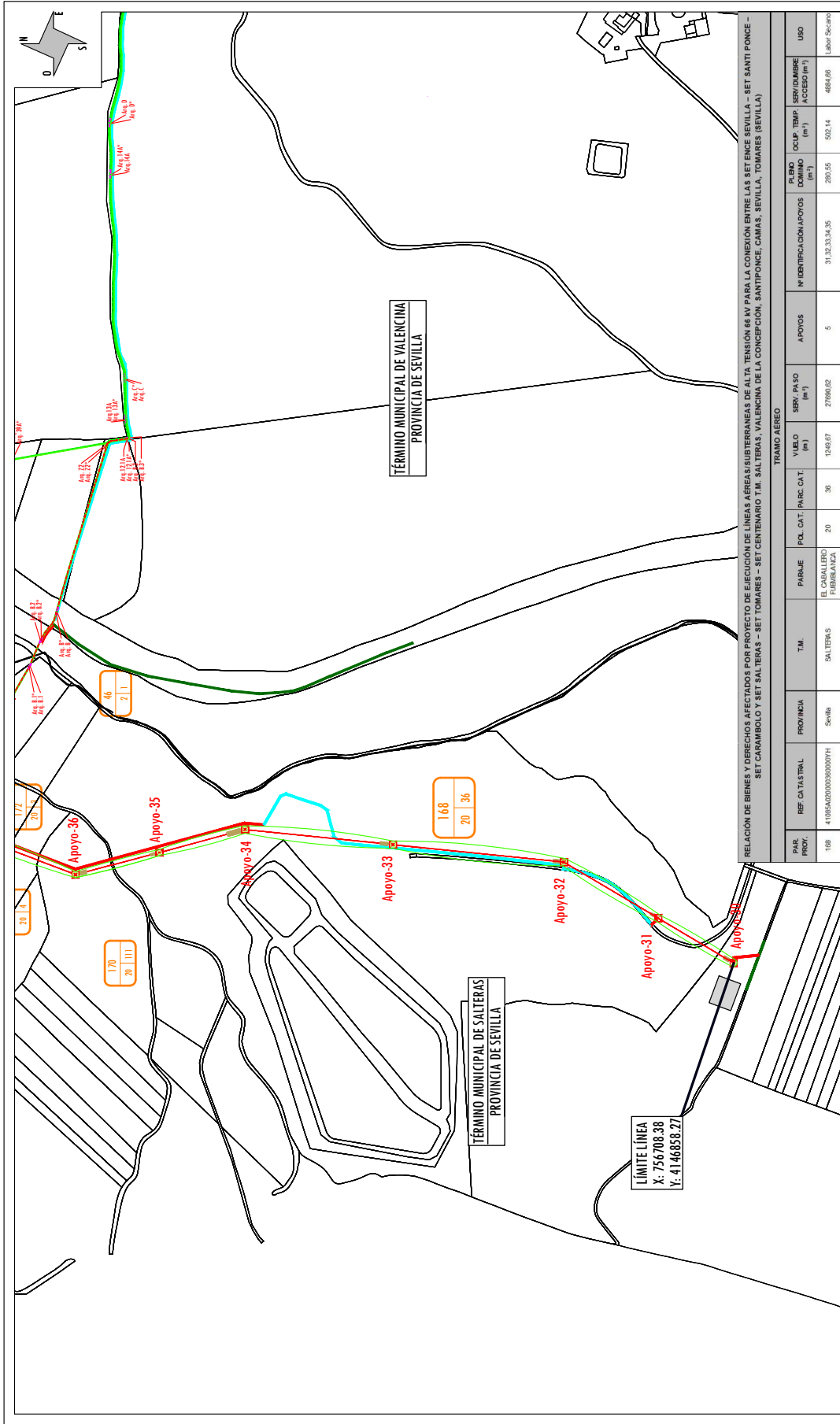
CLIENTE:

ANCEN SOLAR IV. S.L.
 ESTADO: DEFINITIVO
 ESCALA: E = 1.7000
 TAMAÑO: A3

DIBUJADO:
 FIRMA:
 REVISADO:
 FIRMA:
 APROBADO:
 FIRMA:
 FECHA: 01/2025

TÍTULO:
 PLANO SERVIDUMBRE - TRAMO 2
 Nº PLANO: 3
 HOJA: 03
 REVISION:

ANEXO DE AFECCIONES POR:
 MODIFICADO DE PROYECTO DE EJECUCIÓN DE LÍNEAS AÉREAS/SUBTERRÁNEAS DE ALTA TENSIÓN 66 KV PARA LA CONEXIÓN ENTRE LAS 8 SET ENCE SEVILLA - SET SANTI PONCE - SET CARAMBOLLO Y SET SALTERRAS - SET SALTERRAS - SET CENTENARIO T.M. SALTERRAS - VALENCINA DE LA CONCEPCIÓN, SANTI PONCE, CAMAS, SEVILLA, TOMARES (SEVILLA)



RELACION DE BIENES Y DERECHOS AFECTADOS POR PROYECTO DE EJECUCIÓN DE LÍNEAS AÉREAS/SUBTERRÁNEAS DE ALTA TENSIÓN 66 KV PARA LA CONEXIÓN ENTRE LAS 3 SET ENCE SEVILLA - SET SANTI PONCE - SET CARAMBOLO Y SET SALTERRAS - SET CENTENARIO T.M. SALTERRAS, VALENCIA DE LA CONCEPCIÓN, SANTI PONCE, CAMAS, SEVILLA, TOMARES (SEVILLA)

PAR. PROV.	REF. CATASTRAL	PROVINCIA	T.M.	PASAJE	POL. CAT. PARC. CAT.	V. LÍNEA (m ²)	SERV. PASO (m ²)	APOYOS	Nº IDENTIFICACION APOYOS	ES. SER. DOMINIO (m ²)	OCCUP. TEMP. ACCESO (m ²)	SERV. LIMBRE USO
108	41956402003000007H	Sevilla	SALTERRAS	EL CAJALIBRO FIBERLANCA	20	36	1240.97	27080.02	5	31,32,33,34,35	502.14	4689.69

TRAMO AEREO

CLIENTE: ANCEN SOLAR IV. S.L.

ESTADO: DEFINITIVO

ESCALA: E = 1.7000

TAMAÑO: A3

FECHA: 01/2025

Nº PLANO: 4

SIGUE: 04

REVISION:

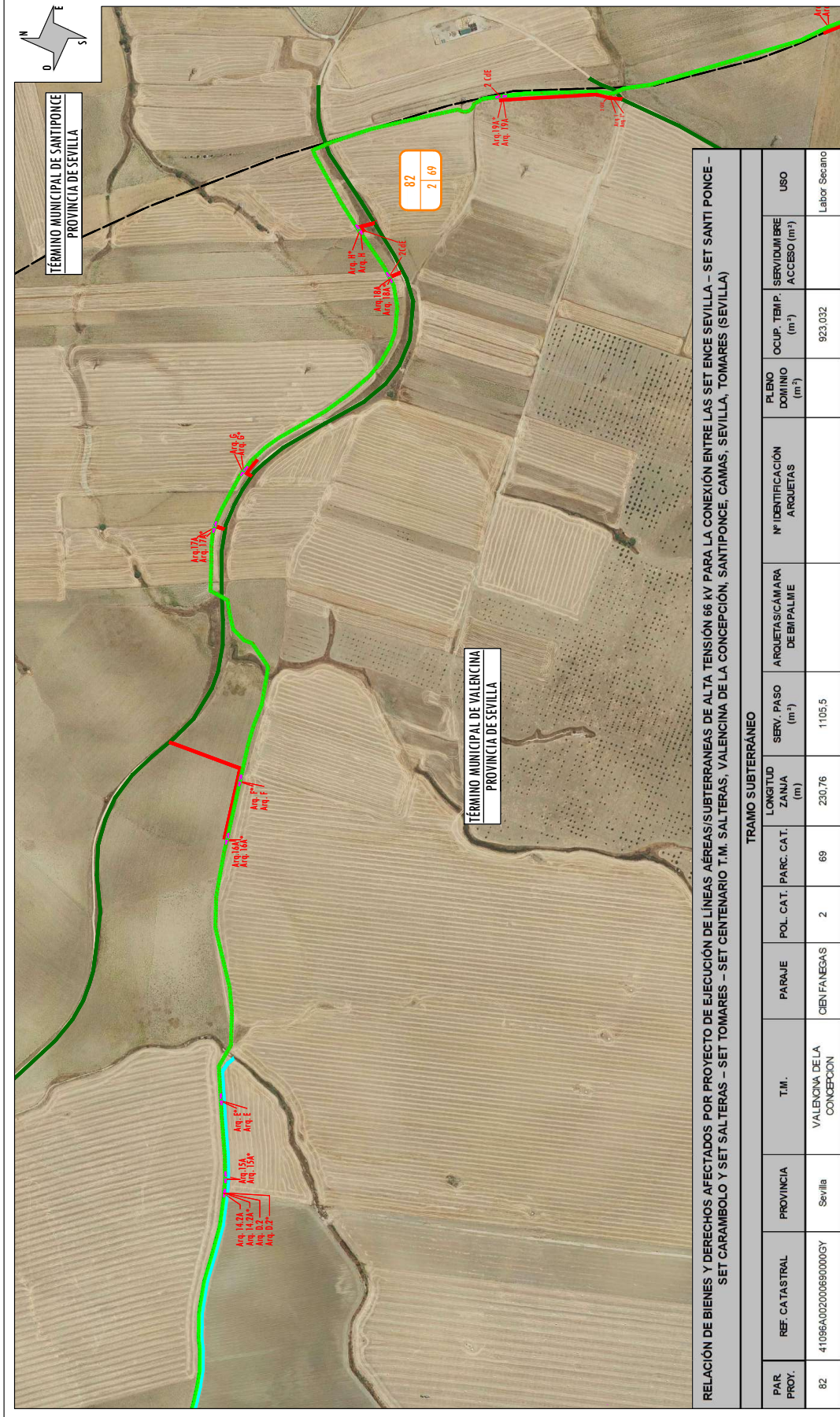
TÍTULO: PLANO SERVIDUMBRE SIN ORTO- TRAMO 2

ANEXO DE AFECCIONES POR: MODIFICADO DE PROYECTO DE EJECUCIÓN DE LÍNEAS AÉREAS/SUBTERRÁNEAS DE ALTA TENSIÓN 66 KV PARA LA CONEXIÓN ENTRE LAS 3 SET ENCE SEVILLA - SET SANTI PONCE - SET CARAMBOLO Y SET SALTERRAS - SET CENTENARIO T.M. SALTERRAS, VALENCIA DE LA CONCEPCIÓN, SANTI PONCE, CAMAS, SEVILLA, TOMARES (SEVILLA)

PROYECTO: ANEXO DE AFECCIONES POR: MODIFICADO DE PROYECTO DE EJECUCIÓN DE LÍNEAS AÉREAS/SUBTERRÁNEAS DE ALTA TENSIÓN 66 KV PARA LA CONEXIÓN ENTRE LAS 3 SET ENCE SEVILLA - SET SANTI PONCE - SET CARAMBOLO Y SET SALTERRAS - SET CENTENARIO T.M. SALTERRAS, VALENCIA DE LA CONCEPCIÓN, SANTI PONCE, CAMAS, SEVILLA, TOMARES (SEVILLA)

SIMBOLOGÍA

- CÁMARA DE EMPALMES
- ARQUETA SIMPLE DE TELECOMUNICACIONES
- ARQUETA DOBLE DE TELECOMUNICACIONES
- SERVIDUMBRE ZANJA
- ZANJA
- RED A INSTALAR
- RED EXISTENTE
- LÍNEA AÉREA
- LÍNEA SUBTERRÁNEA
- APOYO



RELACIÓN DE BIENES Y DERECHOS AFECTADOS POR PROYECTO DE EJECUCIÓN DE LÍNEAS AÉREAS/SUBTERRÁNEAS DE ALTA TENSIÓN 66 KV PARA LA CONEXIÓN ENTRE LAS SET ENCE SEVILLA - SET SANTI PONCE - SET CARAMBOLO Y SET SALTERAS - SET TOMARES - SET CENTENARIO T.M. SALTERAS, VALENCINA DE LA CONCEPCIÓN, SANTIPONCE, CAMAS, SEVILLA, TOMARES (SEVILLA)

PAR. PROY.	REF. CATASTRAL	PROVINCIA	T.M.	PARAJE	POL. CAT.	PARC. CAT.	LONGITUD ZANJA (m)	SERV. PASO (m ²)	ARQUETAS/CÁMARA DE EMPALME	Nº IDENTIFICACIÓN ARQUETAS	PLENO DOMINIO (m ²)	OCCUP. TEMP. (m ²)	SERVIDUMBRE ACCESO (m ²)	USO
82	41096A02000690000G	Sevilla	VALENCINA DE LA CONCEPCIÓN	CIEN PANEGAS	2	69	230.76	1105.5				923.032		Labor Secano

SIMBOLOGÍA

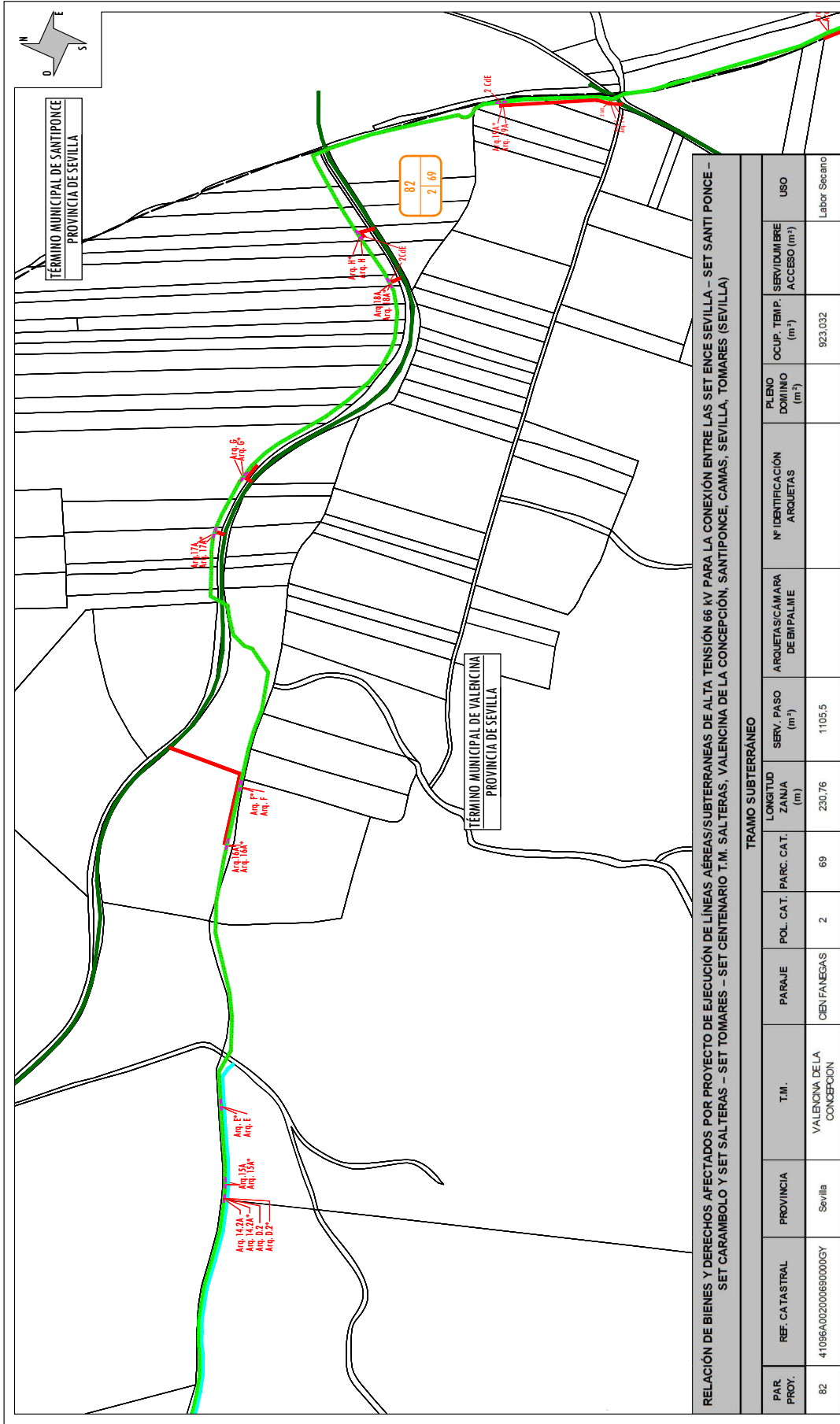
	CÁMARA DE EMPALMES
	RED A INSTALAR
	RED EXISTENTE
	LÍNEA AÉREA
	LÍNEA SUBTERRÁNEA
	APOYO
	ARQUETA SIMPLE DE TELECOMUNICACIONES
	ARQUETA DOBLE DE TELECOMUNICACIONES
	SERVIDUMBRE ZANJA
	ZANJA

CLIENTE: **ANCEN SOLAR IV. S.L.**
 ESTADO: DEFINITIVO
 ESCALA: E = 1.6000
 TAMAÑO: A3

DIBUJADO: FIRMA:
 REVISADO: FIRMA:
 APROBADO: FIRMA:
 FECHA: 01/2025

TÍTULO: PLANO SERVIDUMBRE - TRAMO 3
 Nº PLANO: 05
 HOJA: 05
 REVISIÓN:

ANEXO DE AFECCIONES POR: ANEXO DE AFECCIONES POR: LÍNEAS AÉREAS/SUBTERRÁNEAS DE ALTA TENSIÓN 66 KV PARA LA CONEXIÓN ENTRE LAS SET ENCE SEVILLA - SET SANTI PONCE - SET CARAMBOLO Y SET SALTERAS - SET TOMARES - SET CENTENARIO T.M. SALTERAS, VALENCINA DE LA CONCEPCIÓN, SANTIPONCE, CAMAS, SEVILLA, TOMARES (SEVILLA)



RELACIÓN DE BIENES Y DERECHOS AFECTADOS POR PROYECTO DE EJECUCIÓN DE LÍNEAS AÉREAS/SUBTERRÁNEAS DE ALTA TENSIÓN 66 KV PARA LA CONEXIÓN ENTRE LAS SET ENCE SEVILLA - SET SANTI PONCE - SET CARAMBOLO Y SET SALTERAS - SET TOMARES - SET CENTENARIO T.M. SALTERAS, VALENCINA DE LA CONCEPCIÓN, SANTIPOUCE, CAMAS, SEVILLA, TOMARES (SEVILLA)

PAR. PROY.	REF. CATASTRAL	PROVINCIA	T.M.	PARAJE	POL. CAT.	PARC. CAT.	LONGITUD ZANIA (m)	SERV. PASO (m ²)	ARQUETAS/CÁMARA DE EMPALME	Nº IDENTIFICACIÓN ARQUETAS	PLENO DOMINIO (m ²)	OCCUP. TEMP. ACCESO (m ²)	SERVIDUMBRE	USO
82	41096A02000690000G	Sevilla	VALENCINA DE LA CONCEPCIÓN	CIEN PANEGAS	2	69	230.76	1105.5				923.032		Labor Secano

TRAMO SUBTERRÁNEO

SIMBOLOGÍA

- CÁMARA DE EMPALMES
- RED A INSTALAR
- RED EXISTENTE
- LÍNEA AÉREA
- LÍNEA SUBTERRÁNEA
- APOYO
- ZANIA
- SERVIDUMBRE
- ARQUETA DOBLE DE TELECOMUNICACIONES
- ARQUETA SIMPLE DE TELECOMUNICACIONES
- CÁMARA DE EMPALMES

CLIENTE: **ANCEN SOLAR IV. S.L.**

ESTADO: DEFINITIVO

ESCALA: E = 1.6000

TAMAÑO: A3

FECHA: 01/2025

NO. PLANO: 06

SIGUE: 06

REVISION: 06

TÍTULO: PLANO SERVIDUMBRE SIN ORTO - TRAMO 3

ANEXO DE AFECCIONES POR: MODIFICADO DE PROYECTO DE EJECUCIÓN DE LÍNEAS AÉREAS/SUBTERRÁNEAS DE ALTA TENSIÓN 66 KV PARA LA CONEXIÓN ENTRE LAS SET ENCE SEVILLA - SET SANTI PONCE - SET CARAMBOLO Y SET SALTERAS - SET TOMARES - SET CENTENARIO T.M. SALTERAS, VALENCINA DE LA CONCEPCIÓN, SANTIPOUCE, CAMAS, SEVILLA, TOMARES (SEVILLA)

DIBUJADO: FIRMA: [Signature]

REVISADO: FIRMA: [Signature]

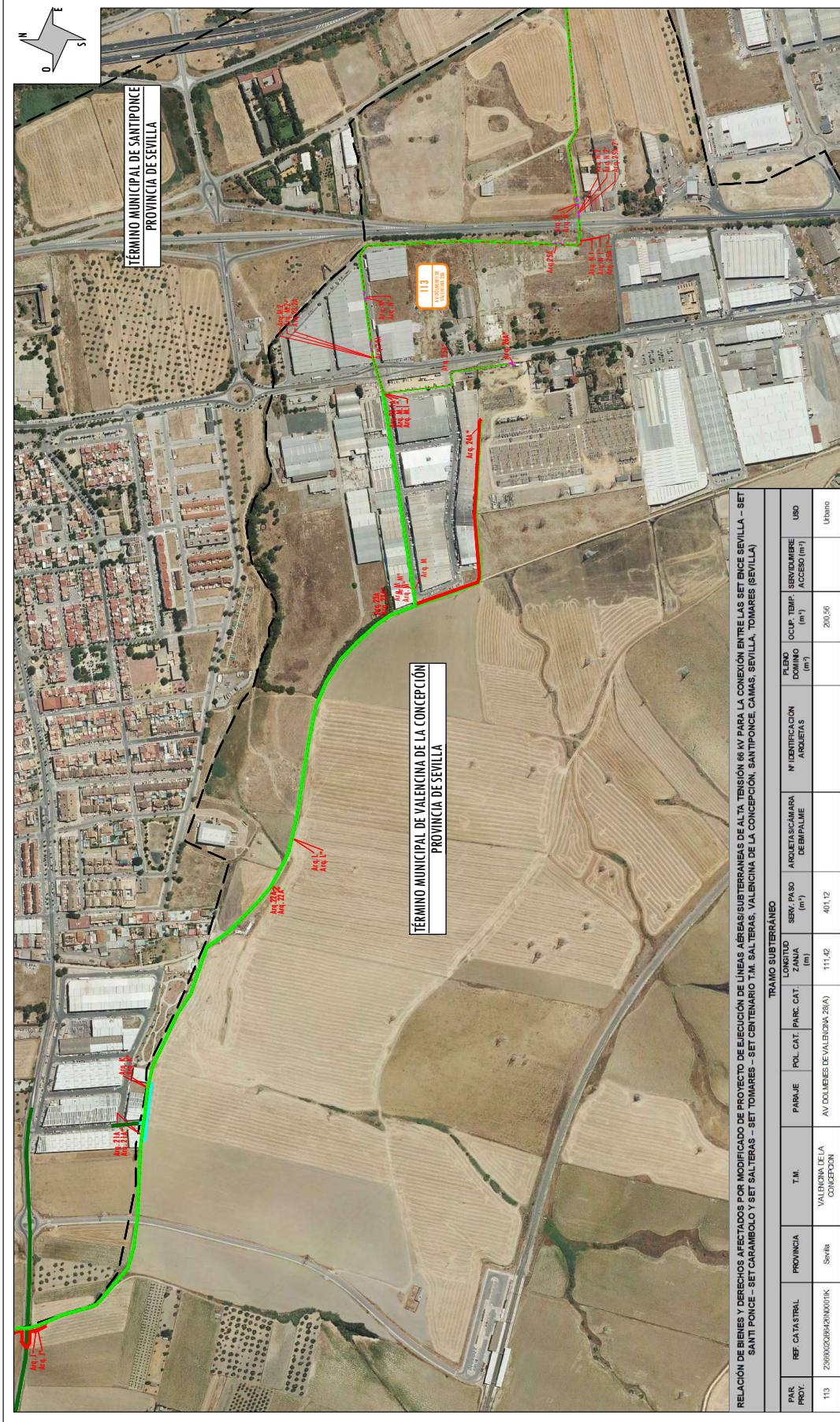
APROBADO: FIRMA: [Signature]

FECHA: 01/2025

NO. PLANO: 06

SIGUE: 06

REVISION: 06



RELACION DE BIENES Y DERECHOS AFECTADOS POR MODIFICADO DE PROYECTO DE ELECCION DE LINEAS AERIAS SUBTERRANEAS DE ALTA TENSION 66 KV PARA LA CONEXION ENTRE LAS SET BICE SEVILLA - SET SANTI PONCE - SET CARAMOLO Y SET SAL TERAS - SET TOMARES - SET CENTENARIO T.M. SAL TERAS, VALENCIA DE LA CONCEPCION, SANTIPONCE CAMAS, SEVILLA, TOMARES (SEVILLA)

PAR. PROY.	REF. CATASTRAL	PROVINCIA	T.M.	PARAJE	POL. CAT.	PARC. CAT.	LONGITUD ZANJA (m)	SENY. PASO (m ²)	ARQUETA ANAMARA DE BIPALME	Nº IDENTIFICACION ARQUETAS	FLORO DOMINIO (m ²)	OCUP. TIERRA (m ²)	SERVIDUMBRE ACCESO (m ²)	USO
113	Z289020340C00010K	Sevilla	VALENCIA DE LA CONCEPCION	AV. DOLMIESES DE VALENCIA 28(A)			111,42	401,12				200,56		Urbano

SIMBOLOGIA

- RED A INSTALAR
- RED EXISTENTE
- LINEA AEREA
- LINEA SUBTERRANEA
- APOYO
- CAMARA DE EMPALMES
- ARQUETA SIMPLE DE TELECOMUNICACIONES
- ARQUETA DOBLE DE TELECOMUNICACIONES
- SERVIDUMBRE ZANJA
- ZANJA

CLIENTE: **ANCEN SOLAR IV. S.L.**

ESTADO: DEFINITIVO

ESCALA: E = 1.6000

TAMANO: A3

FECHA: 01/2025

DIBUJADO: FIRMA:

REVISADO: FIRMA:

APROBADO: FIRMA:

FECHA: 01/2025

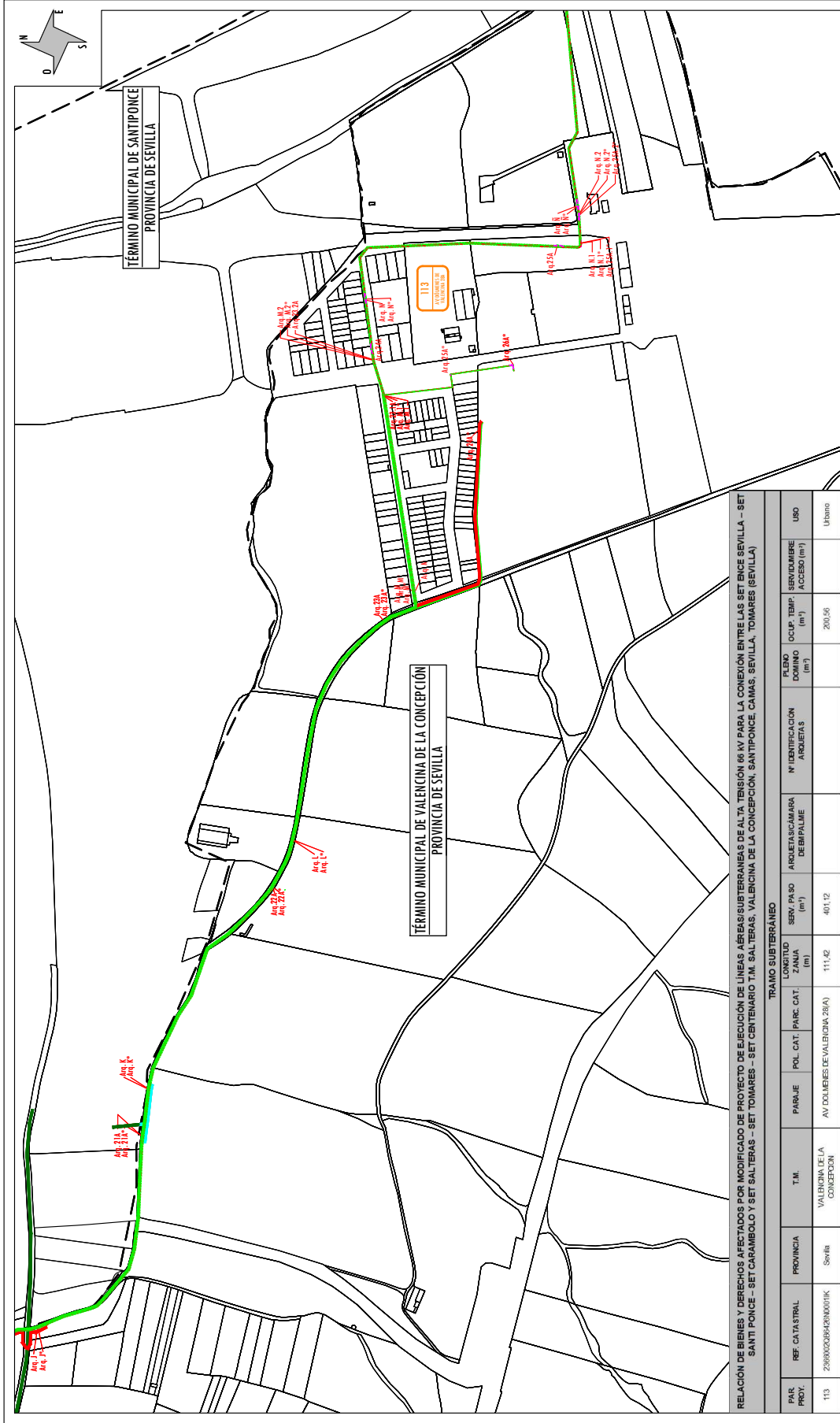
TITULO: PLANO SERVIDUMBRE - TRAMO 4

Nº PLANO: 07

HOJA: 07

REVISION: REVISION:

ANEXO DE AFECCIONES POR: MODIFICADO DE PROYECTO DE ELECCION DE LINEAS AERIAS SUBTERRANEAS DE ALTA TENSION 66 KV PARA LA CONEXION ENTRE LAS SET BICE SEVILLA - SET SANTI PONCE - SET CARAMOLO Y SET SAL TERAS - SET TOMARES - SET CENTENARIO T.M. SAL TERAS, VALENCIA DE LA CONCEPCION, SANTIPONCE CAMAS, SEVILLA, TOMARES (SEVILLA)



RELACION DE BIENES Y DERECHOS AFECTADOS POR MODIFICACION DE PROYECTO DE EJECUCION DE LINEAS AERIAS SUBTERRANEAS DE ALTA TENSION 66 KV PARA LA CONEXION ENTRE LAS SET BICE SEVILLA - SET SANTI PONCE - SET CARAMBOLLO Y SET SALTERRAS - SET TOMARES - SET CENTENARIO T.M. SALTERRAS, VALENCINA DE LA CONCEPCION, SANTIPONCE, CAMAS, SEVILLA, TOMARES (SEVILLA)

TRAMO SUBTERRANEO														
PAR. PROY.	REF. CATASTRAL	PROVINCIA	T.M.	PARAJE	POL. CAT.	PARC. CAT.	LONGITUD ZANIA (m)	SENY. PASO (m ²)	ARIELTANAMARA DE BIPALME	Nº IDENTIFICACION ARQUEAS	FLANO DOMINIO (m ²)	Ocup. TIERRA (m ²)	SERVIDUMBRE ACCESO (m ²)	USO
113	Z08902084000010K	Sevilla	VALENCINA DE LA CONCEPCION	AV. DOLMERE DE VALENCINA 28(A)			111,42	401,12			200,56			Urbano

Simbología

- RED A INSTALAR
- RED EXISTENTE
- LINEA AEREA
- LINEA SUBTERRANEA
- APOYO
- CAMARA DE EMPALMES
- ARQUETA SIMPLE DE TELECOMUNICACIONES
- ARQUETA DOBLE DE TELECOMUNICACIONES
- SERVIDUMBRE ZANIA
- ZANIA

CLIENTE: **ANCEN SOLAR IV. S.L.**

ESTADO: DEFINITIVO

ESCALA: E = 1.6000

TAMANO: A3

FECHA: 01/2025

NO PLANO: 08

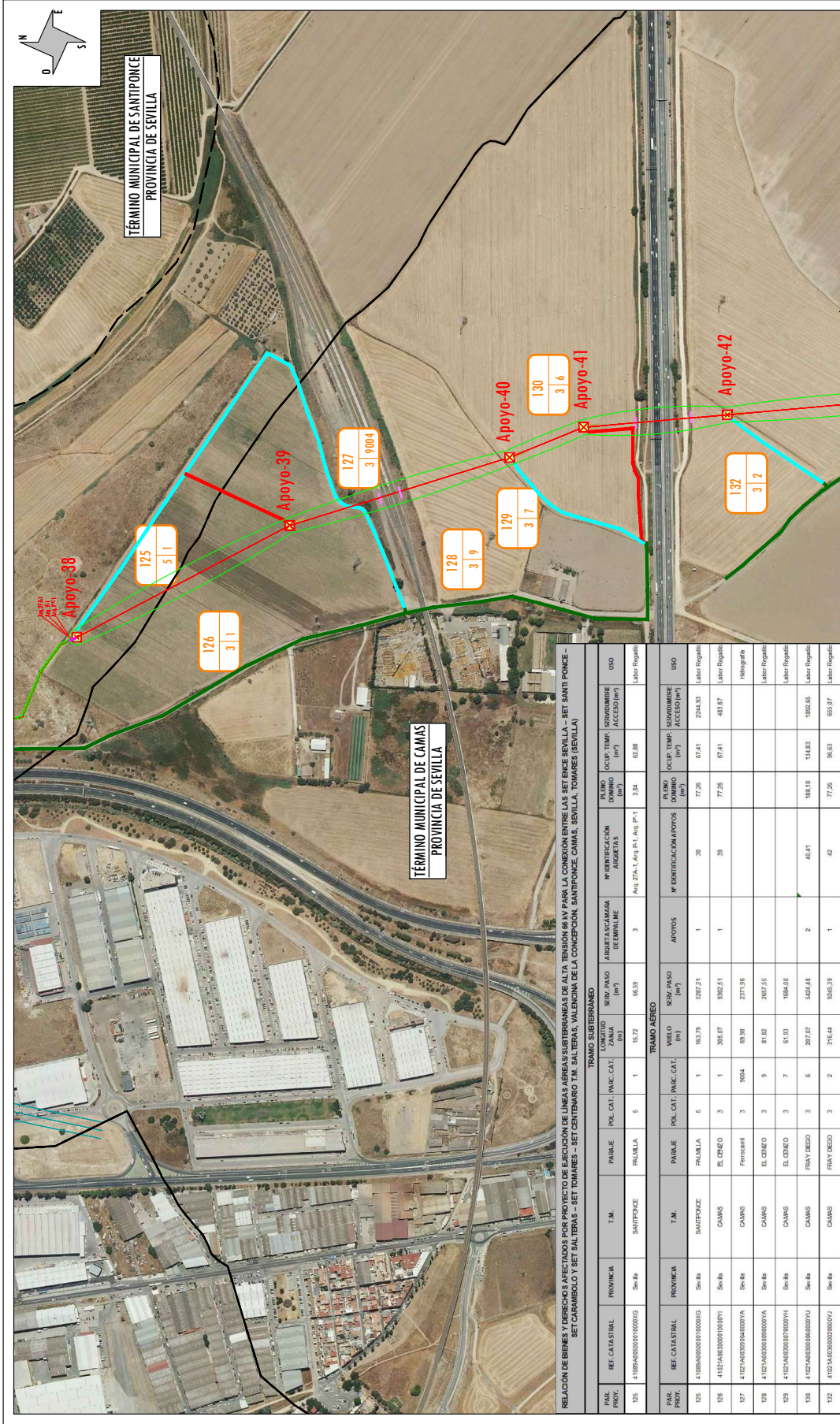
SIGUE: REVISION:

ANEXO DE AFECTACIONES POR: MODIFICACION DE PROYECTO DE EJECUCION DE LINEAS AERIAS SUBTERRANEAS DE ALTA TENSION 66 KV PARA LA CONEXION ENTRE LAS SET SALTERRAS - SET TOMARES - SET CENTENARIO T.M. SALTERRAS, VALENCINA DE LA CONCEPCION, SANTIPONCE, CAMAS, SEVILLA, TOMARES (SEVILLA)

TITULO: PLANO SERVIDUMBRE SIN ORTO - TRAMO 4

Nº PLANO: 08

HOJA: 08



RELACION DE BIENES Y DERECHOS AFECTADOS POR PROYECTO DE EJECUCIÓN DE LÍNEAS AERIAS SUBTERRANEAS DE ALTA TENSION EN AV PARA LA CONEXION ENTRE LAS SET ENCE SEVILLA - SET SANTI PONCE - SET CARAMBOLLO Y SET SAL TERAS - SET TOMARES - SET CENTENARIO T.M. SAL TERAS, VALENCIA DE LA CONCEPCION, SANTIPONCE, CAMAS, SEVILLA, TOMARES (SEVILLA)

TRAMO SUBTERRANEO										
PAR. PROY.	REF. CATASTRAL	PROVINCIA	T.M.	PABILE	POL. CAT.	PARC. CAT.	ZANJA	SERV. PASO (m)	APORTOS	APORTOS
125	41394405000100000G	Sevilla	SANTIPONCE	PALMILLA	5	1	16,72	56,59	3	40,276.1 Arg. P.L. Arg. P-1
TRAMO AEREO										
PAR. PROY.	REF. CATASTRAL	PROVINCIA	T.M.	PABILE	POL. CAT.	PARC. CAT.	ZANJA	SERV. PASO (m)	APORTOS	APORTOS
125	41394405000100000G	Sevilla	SANTIPONCE	PALMILLA	5	1	16,72	56,59	3	40,276.1 Arg. P.L. Arg. P-1
126	410214032000010000Y1	Sevilla	CAMAS	EL CERRO	3	1	395,87	9382,51	1	38
127	410214032000010000Y1	Sevilla	CAMAS	Ferrocarril	3	90GL	69,98	2711,56	1	39
128	410214032000010000Y1	Sevilla	CAMAS	EL CERRO	3	9	61,62	2867,55		Holografía
129	410214032000010000Y1	Sevilla	CAMAS	EL CERRO	3	7	61,93	1668,00		Labor Fijado
130	410214032000010000Y1	Sevilla	CAMAS	PRAY DIEGO	3	6	287,87	5484,48	2	40,41
132	410214032000010000Y1	Sevilla	CAMAS	PRAY DIEGO	3	2	376,64	3265,39	1	42

SIMBOLOGÍA

- RED A INSTALAR
- RED EXISTENTE
- LÍNEA AEREA
- LÍNEA SUBTERRANEA
- APYO
- CÁMARA DE EMPALMES
- ARQUETA SIMPLE DE TELECOMUNICACIONES
- ARQUETA DOBLE DE TELECOMUNICACIONES
- SERVIDUMBRE ZANJA
- ZANJA

CLIENTE: ANCEN SOLAR IV. S.L.
ESTADO: DEFINITIVO
ESCALA: E = 1.6000
TAMAÑO: A3
FECHA: 01/2025
Nº PLANO: 09
TÍTULO: PLANO SERVIDUMBRE - TRAMO 5

ANEXO DE AFECCIONES POR: MODIFICADO DE PROYECTO DE EJECUCIÓN DE LÍNEAS AERIAS SUBTERRANEAS DE ALTA TENSION EN AV PARA LA CONEXION ENTRE LAS SET ENCE SEVILLA - SET SANTI PONCE - SET CARAMBOLLO Y SET SAL TERAS - SET TOMARES - SET CENTENARIO T.M. SAL TERAS, VALENCIA DE LA CONCEPCION, SANTIPONCE, CAMAS, SEVILLA, TOMARES (SEVILLA)

ANEXO DE AFECCIONES POR: MODIFICADO DE PROYECTO DE EJECUCIÓN DE LÍNEAS AERIAS SUBTERRANEAS DE ALTA TENSION EN AV PARA LA CONEXION ENTRE LAS SET ENCE SEVILLA - SET SANTI PONCE - SET CARAMBOLLO Y SET SAL TERAS - SET TOMARES - SET CENTENARIO T.M. SAL TERAS, VALENCIA DE LA CONCEPCION, SANTIPONCE, CAMAS, SEVILLA, TOMARES (SEVILLA)

ANEXO DE AFECCIONES POR: MODIFICADO DE PROYECTO DE EJECUCIÓN DE LÍNEAS AERIAS SUBTERRANEAS DE ALTA TENSION EN AV PARA LA CONEXION ENTRE LAS SET ENCE SEVILLA - SET SANTI PONCE - SET CARAMBOLLO Y SET SAL TERAS - SET TOMARES - SET CENTENARIO T.M. SAL TERAS, VALENCIA DE LA CONCEPCION, SANTIPONCE, CAMAS, SEVILLA, TOMARES (SEVILLA)



RELACION DE BIENES Y DERECHOS AFECTADOS POR PROYECTO DE ELECCIÓN DE LÍNEAS AEREA SUBTERRANEAS DE ALTA TENSION 66 KV PARA LA CONEXION ENTRE LAS SET ENCE SEVILLA - SET SANTI PONCE - SET CARAMBOLLO Y SET SAL TERAS - SET TOMARES - SET CENTENARIO T.M. SAL TERAS, VALENCINA DE LA CONCEPCION, SANTIPONCE, CAMAS, SEVILLA, TOMARES (SEVILLA)

PAR. PROP.	REF. CATASTRAL	PROVINCIA	T.M.	PABILE	POL. CAT.	PARC. CAT.	ZANJA	TRAMO SUBTERRANEO			USO			
								SEV. PASO (m)	ARGUMENTACION DE EMPLAZAMIENTO	Nº IDENTIFICACION ANDALUZ				
125	410944000000100000G	Sevilla	SANTIPONCE	PALMILLA	5	1	16,72	56,59	3	Arg. 276.1. Arg. P.1. Arg. P-1	3,84	62,88	Labor. Fijado	
TRAMO AEREO														
126	410944000000100000G	Sevilla	SANTIPONCE	PALMILLA	5	1	163,79	5292,21	1	38	77,26	67,41	2244,93	Labor. Fijado
126	410244000000100000Y	Sevilla	CAMAS	EL CERRO	3	1	395,87	9382,51	1	39	77,26	67,41	483,97	Labor. Fijado
126	410244000000100000Y	Sevilla	CAMAS	Ferrocarril	3	904	69,98	2271,56						Labor. Fijado
126	410244000000100000Y	Sevilla	CAMAS	EL CERRO	3	9	61,62	2667,55						Labor. Fijado
129	410244000000100000Y	Sevilla	CAMAS	EL CERRO	3	7	61,93	1668,00						Labor. Fijado
139	410244000000100000Y	Sevilla	CAMAS	PRAY DIEGO	3	6	297,67	5428,48	2	40,41	188,18	134,83	1892,65	Labor. Fijado
132	410244000000100000Y	Sevilla	CAMAS	PRAY DIEGO	3	2	376,64	3565,39	1	42	77,26	96,63	659,97	Labor. Fijado

CLIENTE:
ANCEN SOLAR IV. S.L.
 ESTADO: DEFINITIVO
 ESCALA: E = 1.6000
 TAMAÑO: A3

ANEXO DE AFECCIONES POR:
 MODIFICADO DE PROYECTO DE ELECCIÓN DE LÍNEAS AEREA SUBTERRANEAS DE ALTA TENSION 66 KV PARA LA CONEXION ENTRE LAS SET ENCE SEVILLA - SET SANTI PONCE - SET CARAMBOLLO Y SET SAL TERAS - SET TOMARES - SET CENTENARIO T.M. SAL TERAS, VALENCINA DE LA CONCEPCION, SANTIPONCE, CAMAS, SEVILLA, TOMARES (SEVILLA)

DIBUJADO: FIRMA: _____
REVISADO: FIRMA: _____
APROBADO: FIRMA: _____

FECHA: 01/2025
Nº PLANO: 10
HOJA: 10
REVISION:

TITULO: PLANO SERVIDUMBRE SIN ORTO - TRAMO 5

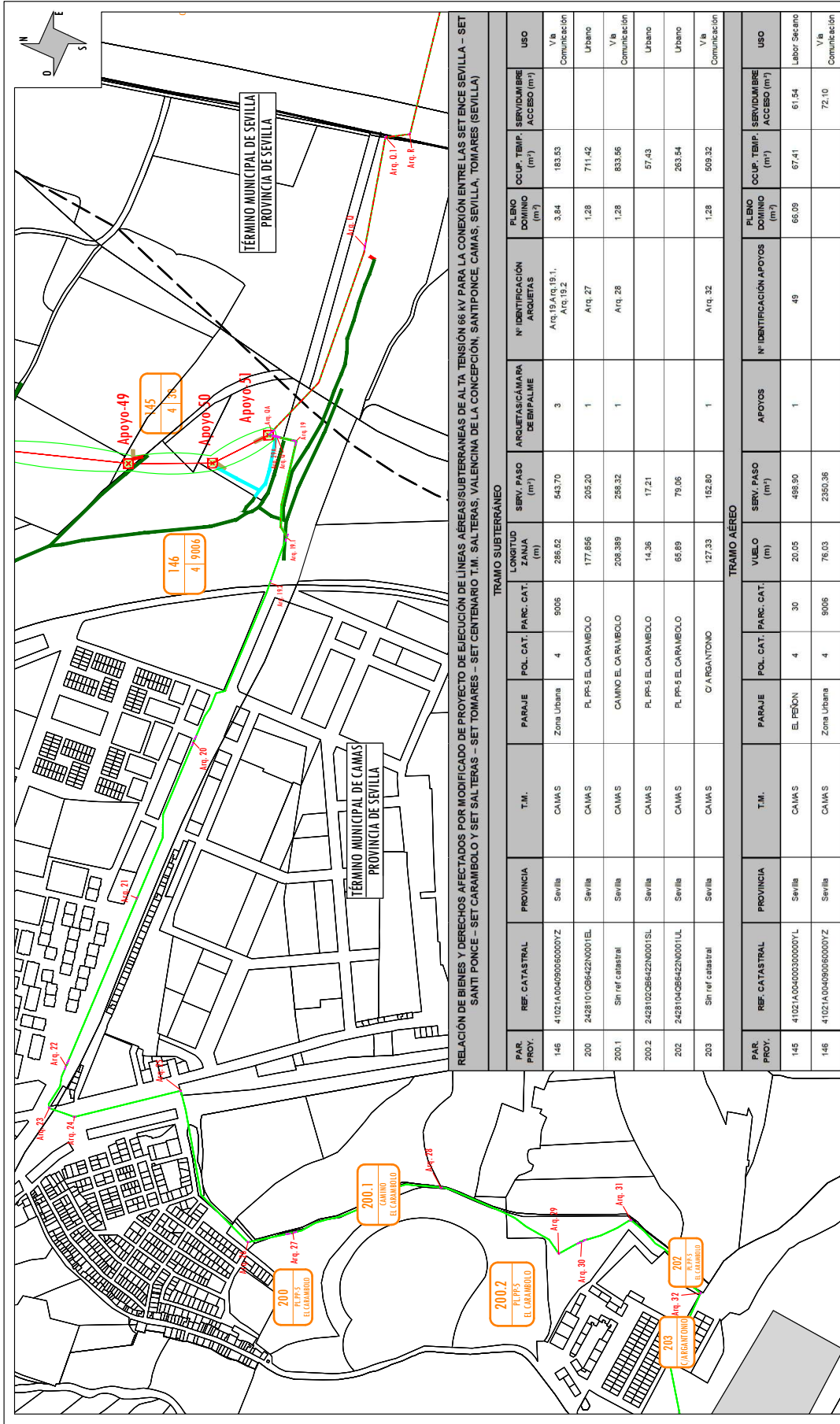


PAR. PROV.	REF. CATASTRAL	PROVINCIA	T.M.	PARAJE	POL. CAT. PARC. CAT.	LONGITUD ZANJA (m)	SERV. PASO (m²)	ARQUETAS/CÁMARA DE EMPALME	Nº IDENTIFICACIÓN ARQUETAS	PLANO DOMINIO (m²)	OCCUP. TEMP. (m²)	SERVIDUMBRE ACCESO (m²)	USO
146	41021A0409060000Y2	Sevilla	CAMA S	Zona Urbana	4	266,62	543,70	3	Arq.18 Arq.19.1, Arq.19.2	3,94	183,53	61,54	V/b Comunicación
200	2428101086422N0001EL	Sevilla	CAMA S	PL. PR-5 EL CARAMBULO	4	177,656	205,20	1	Arq. 27	1,28	711,42	61,54	Urbano
200.1	Sin ref. catastral	Sevilla	CAMA S	CAMINO EL CARAMBULO	4	208,389	256,32	1	Arq. 28	1,28	833,56	61,54	V/b Comunicación
200.2	2428102086422N0001SL	Sevilla	CAMA S	PL. PR-5 EL CARAMBULO	4	14,36	17,21				57,43	61,54	Urbano
202	2428104086422N0001UL	Sevilla	CAMA S	PL. PR-5 EL CARAMBULO	4	66,89	79,06				263,54	61,54	Urbano
203	Sin ref. catastral	Sevilla	CAMA S	C/ ARGANTONIO	4	127,33	152,80	1	Arq. 32	1,28	808,32	61,54	V/b Comunicación

PAR. PROV.	REF. CATASTRAL	PROVINCIA	T.M.	PARAJE	POL. CAT. PARC. CAT.	VUELO (m)	SERV. PASO (m²)	APOYOS	Nº IDENTIFICACIÓN APOYOS	PLANO DOMINIO (m²)	OCCUP. TEMP. (m²)	SERVIDUMBRE ACCESO (m²)	USO
146	41021A0409060000Y2	Sevilla	CAMA S	EL PESON	4	20,05	498,90	1	49	66,09	67,41	61,54	Labor Secano
146	41021A0409060000Y2	Sevilla	CAMA S	Zona Urbana	4	76,03	2350,36					72,10	V/b Comunicación

CLIENTE: ANCEN SOLAR IV. S.L.
ESTADO: DEFINITIVO
ESCALA: E = 1.6000
TAMAÑO: A3
FECHA: 01/2025
PROYECTO: PLANO SERVIDUMBRE - TRAMO 6

ANEXO DE AFECTACIONES POR:
 MODIFICADO DE PROYECTO DE REEJECUCIÓN DE LINEAS AEREAS/SUBTERRANEAS DE ALTA TENSION 66 KV PARA LA CONEXION ENTRE LAS SET ENCE SEVILLA - SET SANTI PONCE - SET CARAMBOLO Y SET SAL TERAS - SET CENTENARIO T.M. SALTERAS, VALENCINA DE LA CONCEPCION, SANTIPONCE, CAMAS, SEVILLA, TOMARES (SEVILLA)



RELACION DE BIENES Y DERECHOS AFECTADOS POR MODIFICADO DE EJECUCION DE LINEAS AEREAS/SUBTERRANEAS DE ALTA TENSION 66 KV PARA LA CONEXION ENTRE LAS SET ENCE SEVILLA - SET SANTI PONCE - SET CARAMBOLO Y SET SAL TERAS - SET TOMARES - SET CENTENARIO T.M. SAL TERAS, VALENCINA DE LA CONCEPCION, SANTIPONCE, CAMAS, SEVILLA, TOMARES (SEVILLA)

TRAMO SUBTERRANEO												
PAR. PROV.	REF. CATASTRAL	PROVINCIA	T.M.	PARAJE	POL. CAT. PARC. CAT.	LONGITUD ZANJA (m)	SERV. PASO (m²)	ARQUETAS/CAMARA DE EMPALME	Nº IDENTIFICACION ARQUETAS	PLANO DOMINIO (m²)	OCCUP. TEMP. SERVIDUMBRE ACCESO (m²)	USO
146	41021A0040906000VZ	Sevilla	CAMA S	Zona Urbana	4 9006	286,62	543,70	3	Arq. 19.1, Arq. 19.2	3,94	183,53	V/b Comunicacion
200	242810CB6422N001EL	Sevilla	CAMA S	PL. PR-5 EL CARAMBOLO		177,656	205,20	1	Arq. 27	1,28	711,42	Urbano
200.1	Sin ref. catastral	Sevilla	CAMA S	CAMINO EL CARAMBOLO		208,389	256,32	1	Arq. 28	1,28	833,96	V/b Comunicacion
200.2	242810CB6422N001SL	Sevilla	CAMA S	PL. PR-5 EL CARAMBOLO		14,36	17,21				57,43	Urbano
202	242810CB6422N001UL	Sevilla	CAMA S	PL. PR-5 EL CARAMBOLO		66,89	79,06				263,54	Urbano
203	Sin ref. catastral	Sevilla	CAMA S	C/ ARGANTONIO		127,33	152,80	1	Arq. 32	1,28	809,32	V/b Comunicacion

TRAMO AEREO												
PAR. PROV.	REF. CATASTRAL	PROVINCIA	T.M.	PARAJE	POL. CAT. PARC. CAT.	VUELO (m)	SERV. PASO (m²)	APOYOS	Nº IDENTIFICACION APOYOS	PLANO DOMINIO (m²)	OCCUP. TEMP. SERVIDUMBRE ACCESO (m²)	USO
146	41021A00409030000YLL	Sevilla	CAMA S	EL PEBON	4 30	20,05	498,90	1	49	66,09	67,41	Labor Secano
146	41021A0040906000VZ	Sevilla	CAMA S	Zona Urbana	4 9006	76,03	2350,36				72,10	V/b Comunicacion

CLIENTE: **ANCEN SOLAR IV. S.L.**

ESTADO: DEFINITIVO

ESCALA: E = 1.6000

TAMANO: A3

FECHA: 01/2025

Nº PLANO: 12

HOJA: 12

REVISION:

TITULO: PLANO SERVIDUMBRE SIN ORTO - TRAMO 6

ANEXO DE AFECTACIONES POR: MODIFICADO DE PROYECTO DE EJECUCION DE LINEAS AEREAS/SUBTERRANEAS DE ALTA TENSION 66 KV PARA LA CONEXION ENTRE LAS SET ENCE SEVILLA - SET SANTI PONCE - SET CARAMBOLO Y SET SAL TERAS - SET TOMARES - SET CENTENARIO T.M. SAL TERAS, VALENCINA DE LA CONCEPCION, SANTIPONCE, CAMAS, SEVILLA, TOMARES (SEVILLA)

SIMBOLOGIA:

- CAMARA DE EMPALMES
- RED A INSTALAR
- RED EXISTENTE
- LINEA AEREA
- LINEA SUBTERRANEA
- APOYO
- ARQUETA SIMPLE DE TELECOMUNICACIONES
- ARQUETA DOBLE DE TELECOMUNICACIONES
- SERVIDUMBRE ZANJA
- ZANJA


ANCEN SOLAR IV, S. L.

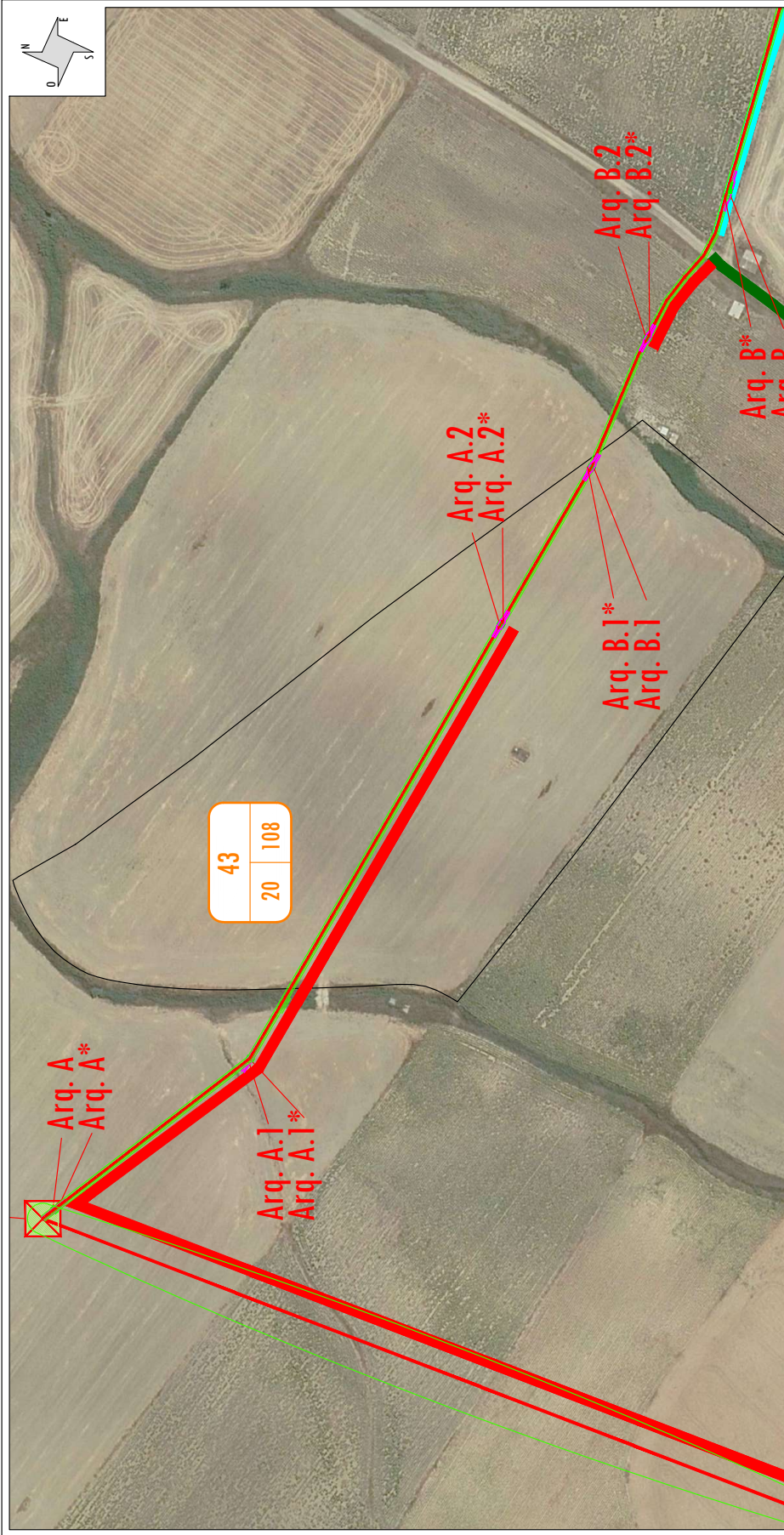
ANEXO DE AFECCIONES POR:
MODIFICADO DE PROYECTO DE EJECUCIÓN DE LÍNEAS AÉREAS/SUBTERRANEAS DE ALTA
TENSIÓN 66 KV PARA LA CONEXIÓN ENTRE LAS SET ENCE SEVILLA – SET SANTI PONCE –
SET CARAMBOLO Y SET SALTERAS – SET TOMARES – SET CENTENARIO T.M. SALTERAS,
VALENCINA DE LA CONCEPCIÓN, SANTIPONCE, CAMAS, SEVILLA, TOMARES (SEVILLA)

DOCUMENTO 4

PLANOS DE PARCELA

Nº Reg. Entrada: 202599901164106. Fecha/Hora: 05/02/2025 17:28:07

GUILLERMO NEGRO MAGUREGUI cert. elec. repr. B88577192		05/02/2025 17:27	PÁGINA 32/79
VERIFICACIÓN	PEGVE4P3LPUZ7UHJTFARAN3Q777RWZ	https://ws050.juntadeandalucia.es:443/verificarFirma/	
			



TRAMO SUBTERRÁNEO

PAR. PROY.	REF. CATASTRAL	PROVINCIA	T.M.	PARAJE	POL. CAT.	PARC. CAT.	LONGITUD ZANJA (m)	SERV. PASO (m²)	ARQUETAS/CÁMARA DE EMPALME	Nº IDENTIFICACIÓN ARQUETAS	PLENO DOMINIO (m²)	OCUP. TEMP. (m²)	SERVIDUMBRE ACCESO (m²)	USO
43	41085A020001080000YP	Sevilla	SALTERAS	LAS NAVIDADES	20	108	240,64	577,53	4	Arq. A.2, Arq. A.2* Arq. B.1, Arq. B.1*	5,12	962,56	647,49	Labor Regadío

LEYENDA:

- ▬ TRAZA
- ▬ ZANJA
- ▬ SERVIDUMBRE
- ▬ ARQUETA
- ▬ APOYO
- ▬ PARCELA AFECTADA

OCUPACIÓN TEMPORAL

- ▬ ACCESO POR CAMINO EXISTENTE ABIERTO PÚBLICO
- ▬ ACCESO POR CAMINO EXISTENTE ABIERTO PRIVADO
- ▬ ACCESO POR CAMINO EXISTENTE CERRADO
- ▬ ACCESO CON RODADURA SOBRE PARCELA
- ▬ ACCESO A TRAVÉS DE PISTA NUEVA - FINCA SEGÚN PROYECTO
- ▬ CÁMARA DE EMPALME

CLIENTE: **ANCEN SOLAR IV. S.L.**

FIRMA DEL INGENIERO: **PIEDRO FERRANDEZ CÁRCEL**
INGENIERO TÉCNICO INDUSTRIAL

ESTADO: DEFINITIVO

ESCALA: 1 / 1.500

TAMAÑO: A3

FECHA: 01/2025

DIRIJADO: FIRMA: _____
REVISADO: FIRMA: _____
APROBADO: FIRMA: _____

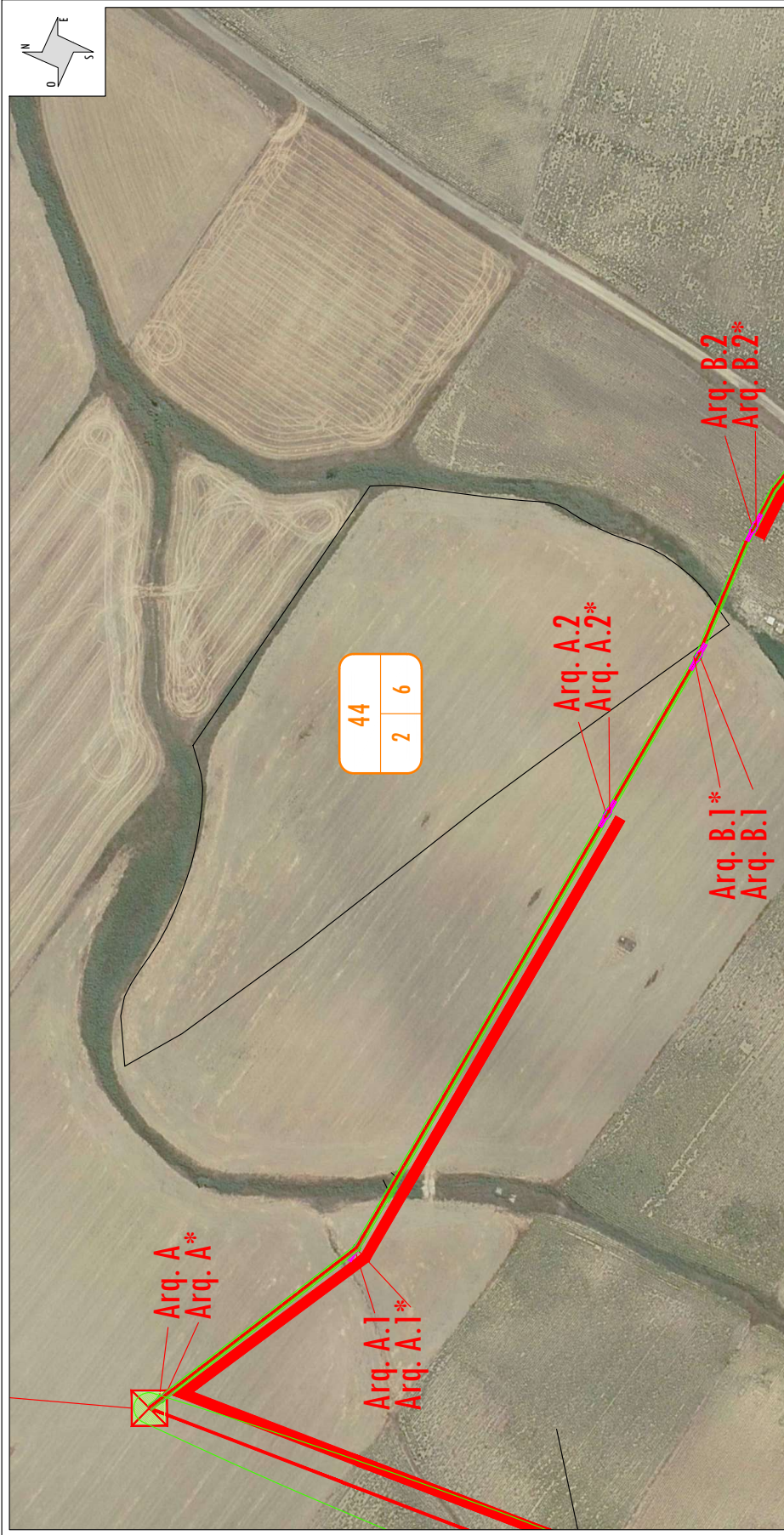
TÍTULO: PARCELA 43

Nº PLANO: _____

HOJA: 01

REVISIÓN: _____

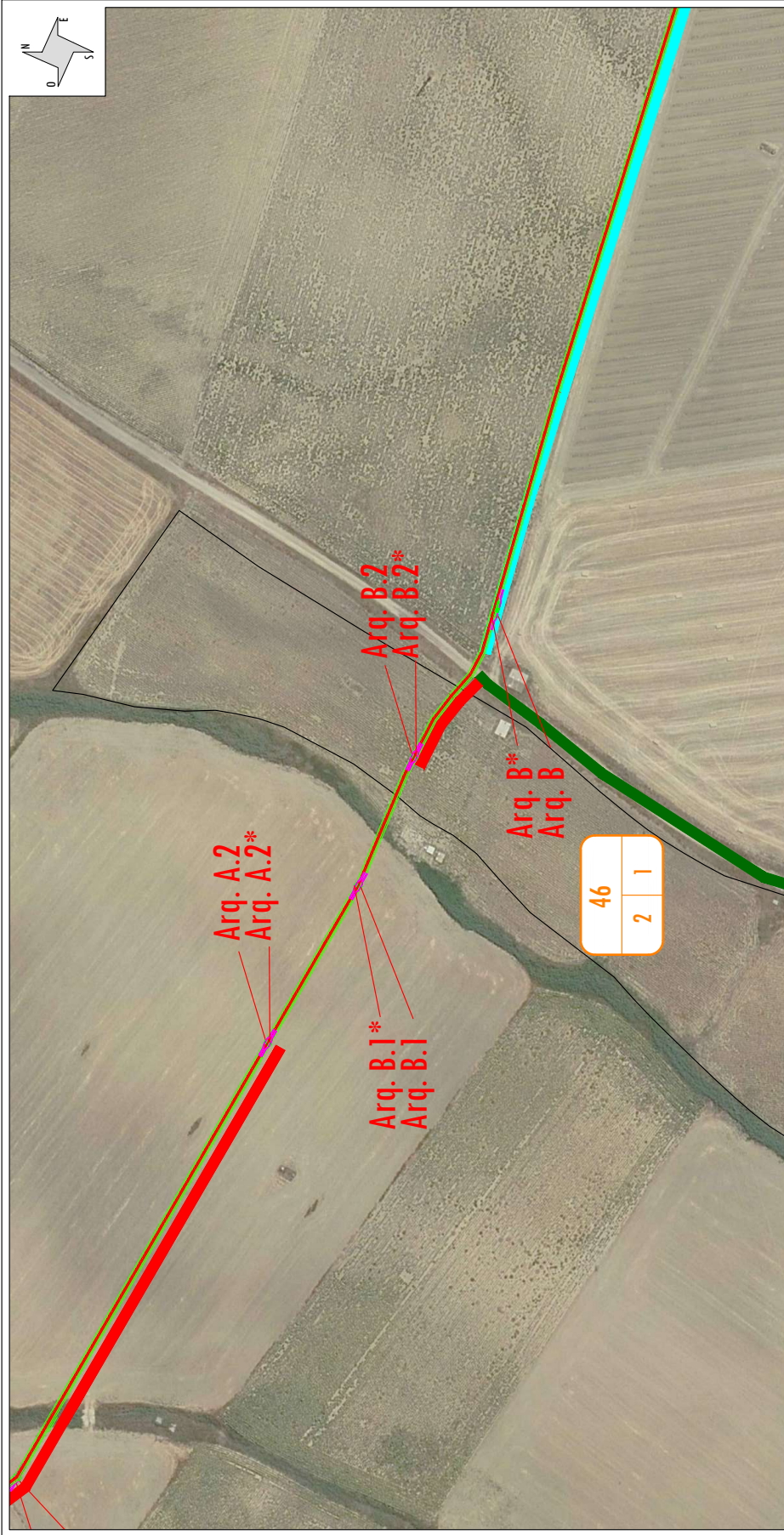
ANEXO DE AFECTACIONES POR:
MODIFICADO DE PROYECTO DE EJECUCIÓN DE LÍNEAS ÁREAS/SUBTERRÁNEAS DE ALTA TENSION 66 KV PARA EL MANEJO DE LA RED DE ALTA TENSION 66 KV EN EL SECTOR DE SALTERAS - SETOVARÉS - SETOVARÉS I.M. SALTERAS - VALENCIA DE LA CONCEPCION. SANITONCE CAMAS, SEVILLA, TOMARES (SEVILLA)



PAR. PROY.	REF. CATASTRAL	PROVINCIA	T.M.	PARAJE	POL. CAT.	PARC. CAT.	LONGITUD ZANJA (m)	SERV. PASO (m²)	ARQUETAS/CÁMARA DE EMPALME	Nº IDENTIFICACIÓN ARQUETAS	PLENO DOMINIO (m²)	OCUP. TEMP. (m²)	SERVIDUMBRE ACCESO (m²)	USO
44	41096A002000060000GG	Sevilla	VALENCINA DE LA CONCEPCION	GIBRALTAR	2	6	14,53	34,88				56,12		Labor Regadío

LEYENDA: TRAZA ZANJA SERVIDUMBRE ARQUETA APOYO PARCELA AFECTADA		OCUPACIÓN TEMPORAL ACCESO POR CAMINO EXISTENTE ABIERTO PÚBLICO ACCESO POR CAMINO EXISTENTE ABIERTO PRIVADO ACCESO POR CAMINO EXISTENTE CERRADO ACCESO CON RODADURA SOBRE PARCELA ACCESO A TRAVÉS DE PISTA NUEVA - FINICA SEGÚN PROYECTO CÁMARA DE EMPALME	
--	--	--	--

CLIENTE: ANCEN SOLAR IV. S.L. ESTADO: DEFINITIVO ESCALA: 1 / 1.500 TAMAÑO: A3		ANEXO DE AFECTACIONES POR: MODIFICADO DE PROYECTO DE EJECUCIÓN DE LÍNEAS ÁREAS/SUBESTACIONES DE ALTA TENSION 66 KV PARA EL MANEJO DE LA RED DE TRANSMISIÓN DE ALTA TENSION EN EL SECTOR DE LAS SAITEAS - SETOMARES - SET CERIBARRIO I.M. SAITEAS - VALENCINA DE LA CONCEPCION. SANITONCE/ CAMAS, SEVILLA, TOMARES (SEVILLA)	
FIRMA: DIBUJADO: REVISADO: APROBADO:	FIRMA: FIRMA: FIRMA:	FIRMA: FIRMA: FIRMA:	TÍTULO: PARCELA 44 Nº PLANO: HOJA: 01 SIGUE: REVISION: FECHA: 01/2025



TRAMO SUBTERRÁNEO

PAR. PROY.	REF. CATASTRAL	PROVINCIA	T.M.	PARAJE	POL. CAT.	PARC. CAT.	LONGITUD ZANJA (m)	SERV. PASO (m²)	ARQUETAS/CÁMARA DE EMPALME	Nº IDENTIFICACIÓN ARQUETAS	PLENO DOMINIO (m²)	OCUP. TEMP. (m²)	SERVIDUMBRE ACCESO (m²)	USO
46	41096A002000010000GH	Sevilla	VALENCIA DE LA CONCEPCION	SAN NICOLAS	2	1	48,99	117,63	2	Arq.B.2,Arq.B.2*	2,56	195,96	139,44	Labor Regadio

LEYENDA:

- ▬ TRAZA
- ▬ ZANJA
- ▬ SERVIDUMBRE
- ▬ ARQUETA
- ▬ APOYO
- ▭ PARCELA AFECTADA

OCUPACIÓN TEMPORAL

- ▬ ACCESO POR CAMINO EXISTENTE ABIERTO PÚBLICO
- ▬ ACCESO POR CAMINO EXISTENTE ABIERTO PRIVADO
- ▬ ACCESO POR CAMINO EXISTENTE CERRADO
- ▬ ACCESO CON RODADURA SOBRE PARCELA
- ▬ ACCESO A TRAVÉS DE PISTA NUEVA - FINICA SEGÚN PROYECTO
- ▬ CÁMARA DE EMPALME

CLIENTE: **ANCEN SOLAR IV. S.L.**

FIRMA DEL INGENIERO: **PEPEO FERRANDEZ GARCIA**
INGENIERO TÉCNICO INDUSTRIAL

ESTADO: DEFINITIVO

ESCALA: 1 / 1.500

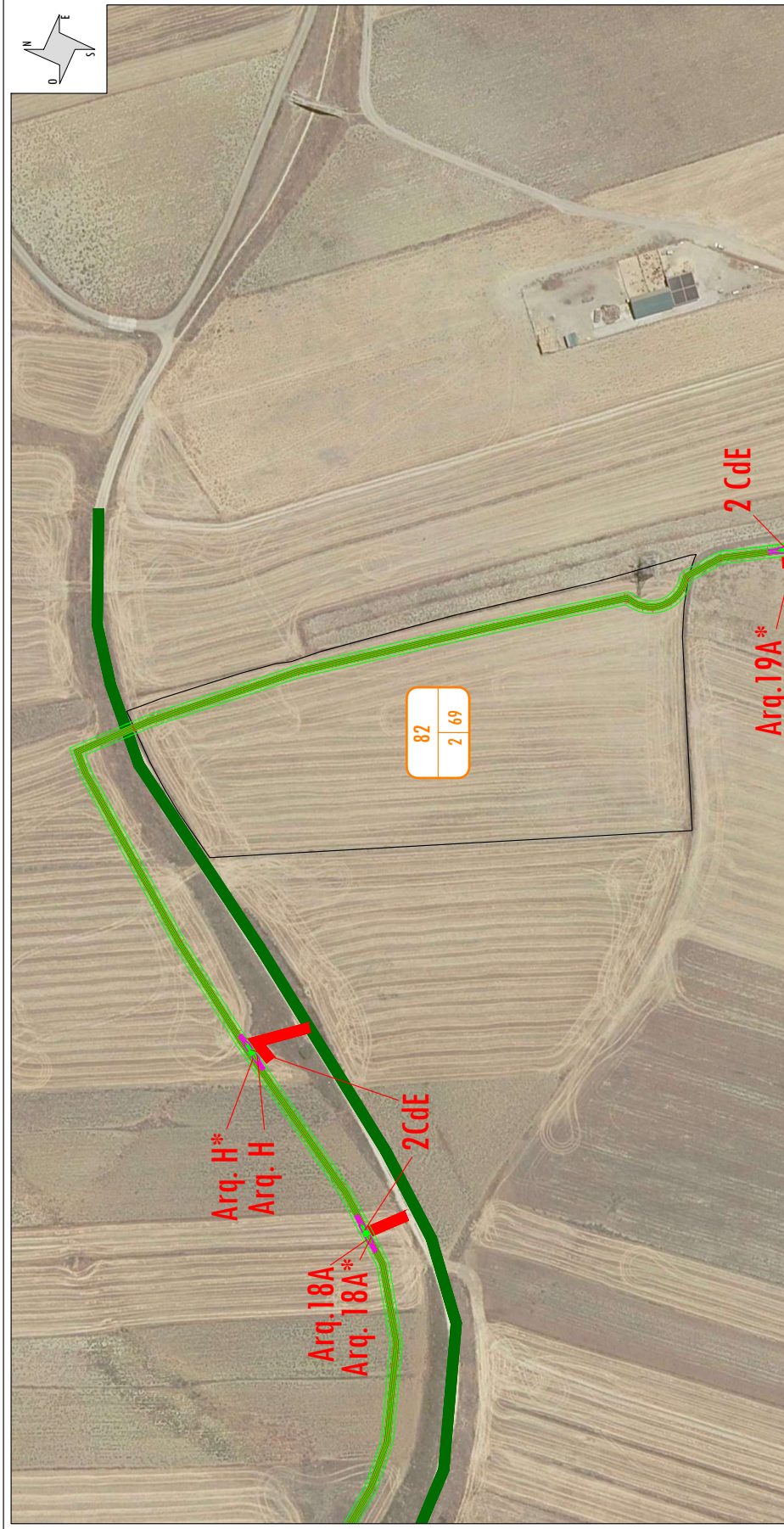
TAMANO: A3

FECHA: 01/2025

ANEXO DE AFECTACIONES POR:
MODIFICADO DE PROYECTO DE EJECUCIÓN DE LÍNEAS AÉREAS/SUBTERRÁNEAS DE ALTA TENSION 46
PARA EL PROYECTO DE INSTALACIÓN DE UN PLANTA SOLAR FOTOVOLTAICA EN EL TERMINO MUNICIPAL DE
"SATEAS - SETOMARES" - SET CENITARIO I.M. SATEAS - VALENCIA DE LA CONCEPCION.
SANITOCICE CAMAS, SEVILLA, TOMARES (SEVILLA)

TITULO: PARCELA 46

Nº PLANO: HOJA: 01 SIGUE: REVISION:



PAR. PROY.	REF. CATASTRAL	PROVINCIA	T.M.	PARAJE	POL. CAT.	PARC. CAT.	LONGITUD ZANJA (m)	SERV. PASO (m ²)	ARQUETAS/CÁMARA DE EMPALME	Nº IDENTIFICACIÓN ARQUETAS	PLENO DOMINIO (m ²)	OCUP. TEMP. (m ²)	SERVIDUMBRE ACCESO (m ²)	USO
82	41056A00200690000GY	Sevilla	VALENCIA DE LA CONCEPCION	CIEN FA NEGAS	2	69	230,76	1.105,5				923,032		Labor Secano

LEYENDA:

TRAZA

ZANJA

SERVIDUMBRE

ARQUETA

APOYO

PARCELA AFECTADA

OCUPACIÓN TEMPORAL

ACCESO POR CAMINO EXISTENTE ABIERTO PÚBLICO

ACCESO POR CAMINO EXISTENTE ABIERTO PRIVADO

ACCESO POR CAMINO EXISTENTE CERRADO

ACCESO CON RODADURA SOBRE PARCELA

ACCESO A TRAVÉS DE PISTA NUEVA - FINICA SEGÚN PROYECTO

CÁMARA DE EMPALME


ANEXO DE AFECTACIONES POR:

MODIFICADO DE PROYECTO DE EJECUCIÓN DE LINEAS AREAS/SUBTIERRANAS DE ALTA TENSION 66 KV LINEAS 15KV Y 10KV

SAITEAS - SETOMARES - SET CERBIANARO I.M. SAITEAS - VALENCIA DE LA CONCEPCION.

SAITEAS - SETOMARES - SANITIFICAC. CAMAS. SEVILLA. TOMARES (SEVILLA)

CLIENTE: ANCEN SOLAR IV. S.L.		ESTADO: DEFINITIVO	
DIBUJADO:	REVISADO:	APROBADO:	FECHA: 01/2025
FIRMA: ANCEN SOLAR IV. S.L.		TAMANO: A3	Nº PLANO: PARCELA 82
ESCALA: 1 / 1.500		HOJA: 01	REVISION:



TRAMO SUBTERRÁNEO

PAR. PROJ.	REF. CATASTRAL	PROVINCIA	T.M.	PARAJE	POL. CAT.	PARC. CAT.	LONGITUD ZANJA (m)	SERV. PASO (m²)	ARQUETAS/CÁMARA DE EMPALME	Nº IDENTIFICACIÓN ARQUETAS	PLENO DOMINIO (m²)	OCUP. TEMP. (m²)	SERVIDUMBRE ACCESO (m²)	USO
113	2366002QB6426N0001K	Sevilla	VALENCINA DE LA CONCEPCION	AV DOLMENES DE VALENCINA 28(A)			111,42	401,12				200,56		Urbano

LEYENDA:

- TRAZA
- ZANJA
- SERVIDUMBRE
- ARQUETA
- APOYO
- PARCELA AFECTADA

OCUPACIÓN TEMPORAL

- ACCESO POR CAMINO EXISTENTE ABIERTO PÚBLICO
- ACCESO POR CAMINO EXISTENTE ABIERTO PRIVADO
- ACCESO POR CAMINO EXISTENTE CERRADO
- ACCESO CON RODADURA SOBRE PARCELA
- ACCESO A TRAVÉS DE PISTA NUEVA - FINICA SEGÚN PROYECTO
- CÁMARA DE EMPALME

CLIENTE: **ANCEN SOLAR IV. S.L.**

FIRMA DEL INGENIERO: **PIEDRO ESTEBAN DEZ CAROLINA**
INGENIERO TÉCNICO INDUSTRIAL

ESTADO: DEFINITIVO

ESCALA: 1 / 1.000

TAMANO: A3

FECHA: 01/2025

TÍTULO: PARCELA 113

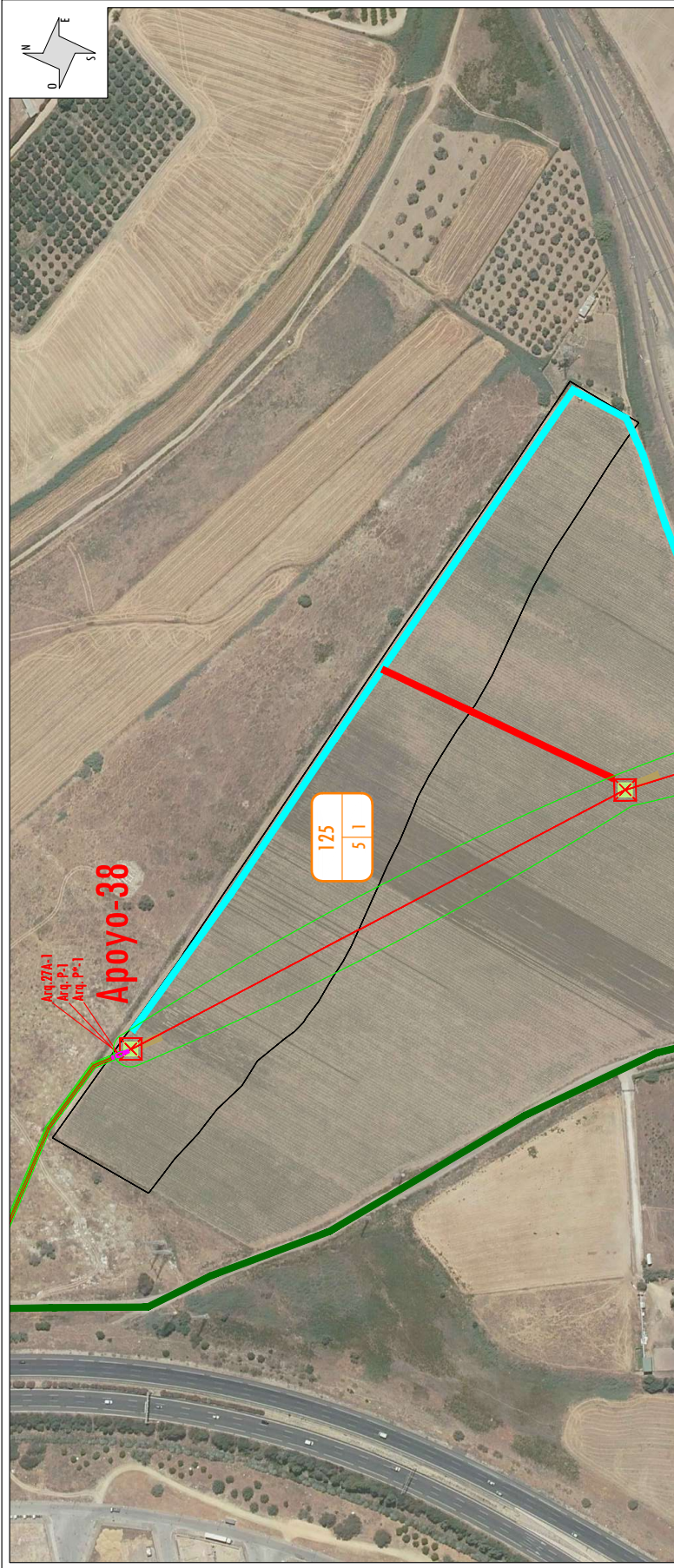
Nº PLANO:

HOJA: 01

REVISIÓN:

ANEXO DE AFECTACIONES POR:
MODIFICADO DE PROYECTO DE EJECUCIÓN DE LÍNEAS ÁREAS/SUBTERRÁNEAS DE ALTA TENSION 66 KV PARA EL ENLACE DE LAS LÍNEAS DE ALTA TENSION 66 KV "SATEAS - SETOMARES" - SET CERTEBARO I.M. SATEAS - VALENCINA DE LA CONCEPCION. "SANTIPONCE CAMAS, SEVILLA, TOMARES (SEVILLA)"





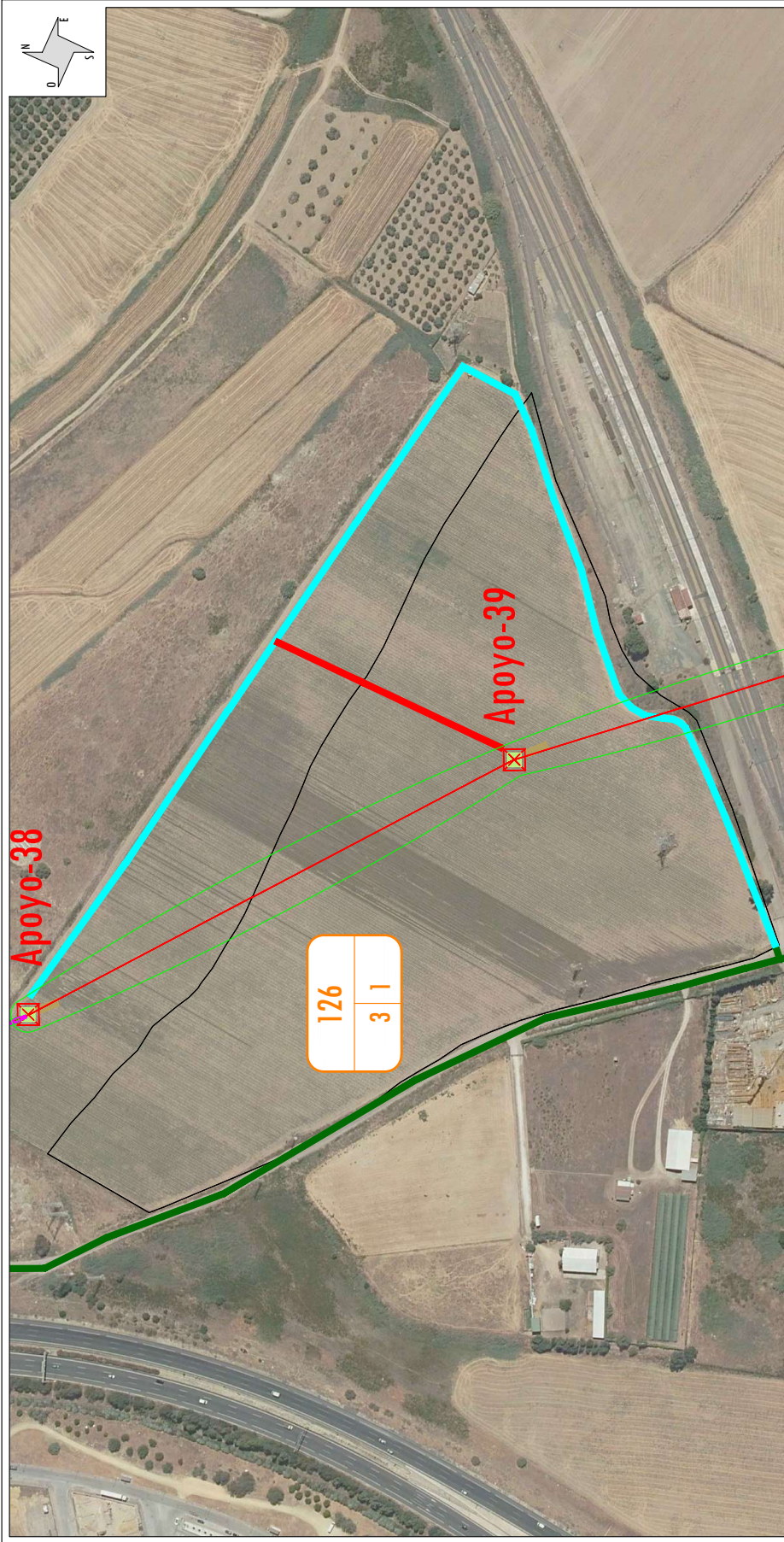
PAR. PROY.	REF. CATASTRAL	PROVINCIA	T.M.	PARAJE	POL. CAT.	PARC. CAT.	LONGITUD ZANJA (m)	SERV. PASO (m²)	ARQUETAS/CÁMARA DE EMPALME	Nº IDENTIFICACIÓN ARQUETAS	PLENO DOMINIO (m²)	OCUP. TEMP. (m²)	SERVIDUMBRE ACCESO (m²)	USO
125	41089A005000010000XG	Sevilla	SANTIPONCE	PALMILLA	5	1	15,72	56,59	3	Arq. 27A-1, Arq. P-1, Arq. P-1	3,84	62,88	2244,93	Labor Regadío
TRAMO SUBTERRÁNEO														
PAR. PROY.	REF. CATASTRAL	PROVINCIA	T.M.	PARAJE	POL. CAT.	PARC. CAT.	VUELO (m)	SERV. PASO (m²)	APOYOS	Nº IDENTIFICACIÓN APOYOS	PLENO DOMINIO (m²)	OCUP. TEMP. (m²)	SERVIDUMBRE ACCESO (m²)	USO
125	41089A005000010000XG	Sevilla	SANTIPONCE	PALMILLA	5	1	163,79	5287,21	1	38	77,26	67,41	2244,93	Labor Regadío
TRAMO AÉREO														

ANEXO DE AFECTACIONES POR:
 MODIFICADO DE PROYECTO DE EJECUCIÓN DE LÍNEAS ÁREAS/SUBTERRÁNEAS DE ALTA TENSION 66 KV PARA EL MANEJO DE LA ENERGÍA ELÉCTRICA EN EL SISTEMA DE TRANSMISIÓN DE ALTA TENSION 66 KV, SATELES - SETOMARES - SET CEBRIANRO I.M. SATELES - VALENCIA DE LA CONCEPCION - SANIPONCE CAMAS, SEVILLA, TOMARES (SEVILLA)

CLIENTE: ANCEN SOLAR IV. S.L.
ESTADO: DEFINITIVO
ESCALA: 1 / 2,500
TAMAÑO: A3
FECHA: 01/2025
Nº PLANO: PARCELA 125
HOJA: 01
REVISION:

LEYENDA:

- TRAZA
- ZANJA
- SERVIDUMBRE
- ARQUETA
- APOYO
- PARCELA AFECTADA
- OCUPACIÓN TEMPORAL
- ACCESO POR CAMINO EXISTENTE ABIERTO PÚBLICO
- ACCESO POR CAMINO EXISTENTE ABIERTO PRIVADO
- ACCESO POR CAMINO EXISTENTE CERRADO
- ACCESO CON RODADURA SOBRE PARCELA
- ACCESO A TRAVÉS DE PISTA NUEVA - FINICA SEGÚN PROYECTO
- CÁMARA DE EMPALME



PAR. PROY.	REF. CATASTRAL	PROVINCIA	T.M.	PARAJE	POL. CAT. PARC. CAT.	VUELO (m)	SERV. PASO (m ²)	APOYOS	Nº IDENTIFICACIÓN APOYOS	PLENO DOMINIO (m ²)	OCUP. TEMP. (m ²)	SERVIDUMBRE ACCESO (m ²)	USO
126	41021A0030000100000Y1	Sevilla	CAMAS	EL CENZO	3 1	305,07	9302,51	1	39	77,26	67,41	483,67	Labor Regadio

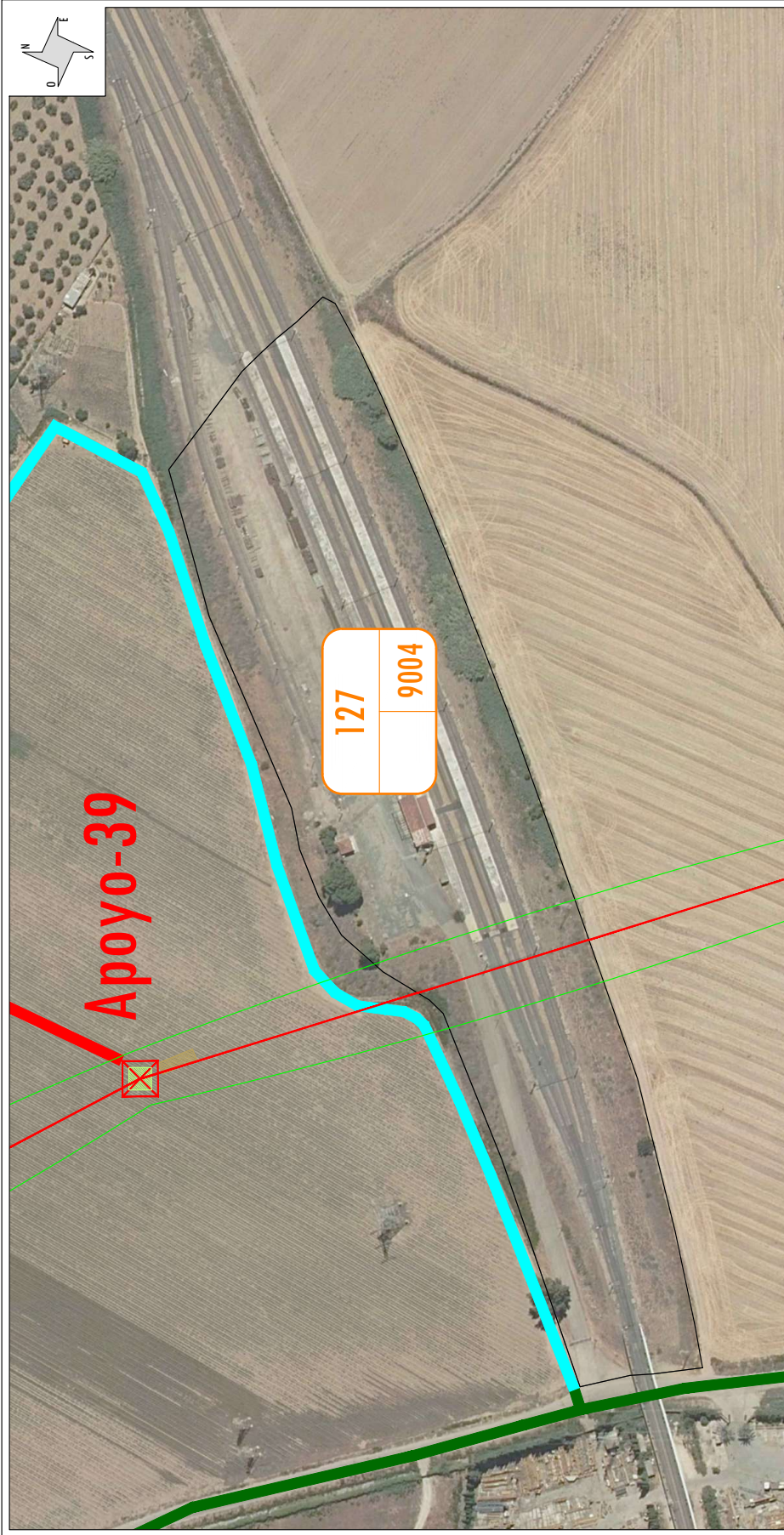
LEYENDA:	
	TRAZA
	ZANJA
	SERVIDUMBRE
	ARQUETA
	APOYO
	PARCELA AFECTADA

OCUPACIÓN TEMPORAL	
	ACCESO POR CAMINO EXISTENTE ABIERTO PÚBLICO
	ACCESO POR CAMINO EXISTENTE ABIERTO PRIVADO
	ACCESO POR CAMINO EXISTENTE CERRADO
	ACCESO CON RODADURA SOBRE PARCELA
	ACCESO A TRAVÉS DE PISTA NUEVA - FINICA SEGÚN PROYECTO
	CÁMARA DE EMPALME

TRAMO AÉREO	
DIBUJADO:	FIRMA:
REVISADO:	FIRMA:
APROBADO:	FIRMA:
FECHA: 01/2025	Nº PLANO: PARCELA 126

CLIENTE:	
	ANCEN SOLAR IV. S.L.
FIRMA DEL INGENIERO	ESTADO: DEFINITIVO
	TAMAÑO: A3
PIERRE ESTEBANDEZ GARCIA	ESCALA: 1 / 2.500
INGENIERO TÉCNICO INDUSTRIAL	

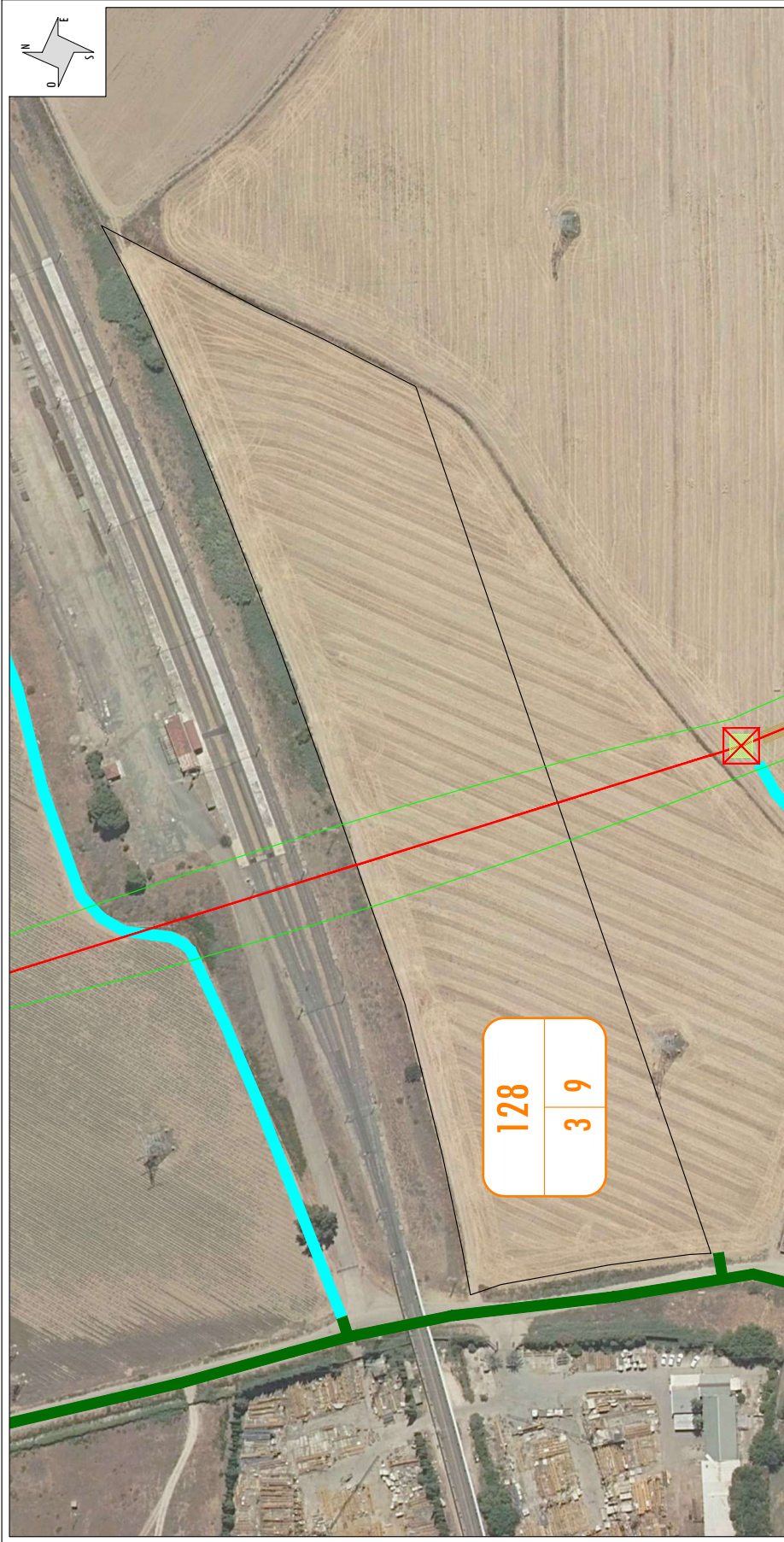
ANEXO DE AFECTACIONES POR:	
MODIFICADO DE PROYECTO DE EJECUCIÓN DE LÍNEAS ÁREAS/SUBTIERRANAS DE ALTA TENSION 66 KV PARA EL PASO DE LA LINEA DE ALTA TENSION 110 KV EN EL TRAMO ENTRE LAS SAITEAS - SETOMARES - SET CERBIARRO I.M. SAITEAS - VALENCIA DE LA CONCEPCION - SANITONCE/CAMAS SEVILLA (TOBARES (SEVILLA))	
TÍTULO: PARCELA 126	



PAR. PROY.	REF. CATASTRAL	PROVINCIA	T.M.	PARAUE	POL. CAT. PARC. CAT.	VUELO (m)	SERV. PASO (m²)	APOYOS	Nº IDENTIFICACIÓN APOYOS	PLENO DOMINIO (m²)	OCUP. TEMP. (m²)	SERVIDUMBRE ACCESO (m²)	USO
127	41021A003090040000YA	Sevilla	CAMAS	Ferrocarril	3 9004	69,98	2371,96						Hydrografía

LEYENDA: TRAZA ZANJA SERVIDUMBRE ARQUETA APOYO PARCELA AFECTADA		OCUPACIÓN TEMPORAL ACCESO POR CAMINO EXISTENTE ABIERTO PÚBLICO ACCESO POR CAMINO EXISTENTE ABIERTO PRIVADO ACCESO POR CAMINO EXISTENTE CERRADO ACCESO CON RODADURA SOBRE PARCELA ACCESO A TRAVÉS DE PISTA NUEVA - FINCA SEGÚN PROYECTO CÁMARA DE EMPALME	
--	--	--	--

TRAMO AÉREO	
CLIENTE: ANCEN SOLAR IV. S.L.	ESTADO: DEFINITIVO ESCALA: 1 / 1.500 TAMAÑO: A3
FIRMA DEL INGENIERO PEDRO ESTEBAN DEZ CAROLINA INGENIERO TÉCNICO INDUSTRIAL	ANEXO DE AFECTACIONES POR: MODIFICADO DE PROYECTO DE EJECUCIÓN DE LÍNEAS AÉREAS/SUBSTANCIAS DE ALTA TENSION 66 KV PARA EL ALIMENTADO DE UN SUBESTACION 10KV EN EL TERMINO MUNICIPAL DE SAITEAS - SETOMARES - SAN PEDRO DE NAVARRA - SEVILLA TÍTULO: PARCELA 127 Nº PLANO:
DIBUJADO: REVISADO: APROBADO: FIRMA:	FIRMA: FIRMA: FIRMA: N° PLANO:
FECHA: 01/2025	HOJA: 01 SIGUE: REVISION:



TRAMO AÉREO

PAR. PROY.	REF. CATASTRAL	PROVINCIA	T.M.	PARAJE	POL. CAT. PARC. CAT.	VUELO (m)	SERV. PASO (m ²)	APOYOS	Nº IDENTIFICACIÓN APOYOS	PLENO DOMINIO (m ²)	OCUP. TEMP. (m ²)	SERVIDUMBRE ACCESO (m ²)	USO
128	41021A003000090000YA	Sevilla	CAMAS	EL CENZO	3 9	81,82	2657,55						Labor Regadio

LEYENDA:

- ▬ TRAZA
- ▬ ZANJA
- ▬ SERVIDUMBRE
- ▬ AROQUETA
- ▬ APOYO
- PARCELA AFECTADA

OCUPACIÓN TEMPORAL

- ACCESO POR CAMINO EXISTENTE ABIERTO PÚBLICO
- ACCESO POR CAMINO EXISTENTE ABIERTO PRIVADO
- ACCESO POR CAMINO EXISTENTE CERRADO
- ACCESO CON RODADURA SOBRE PARCELA
- ACCESO A TRAVÉS DE PISTA NUEVA - FINICA SEGÚN PROYECTO
- CÁMARA DE EMPALME

CLIENTE: **ANCEN SOLAR IV. S.L.**

ESTADO: DEFINITIVO

ESCALA: 1 / 1.500

TAMANO: A3

FECHA: 01/2025

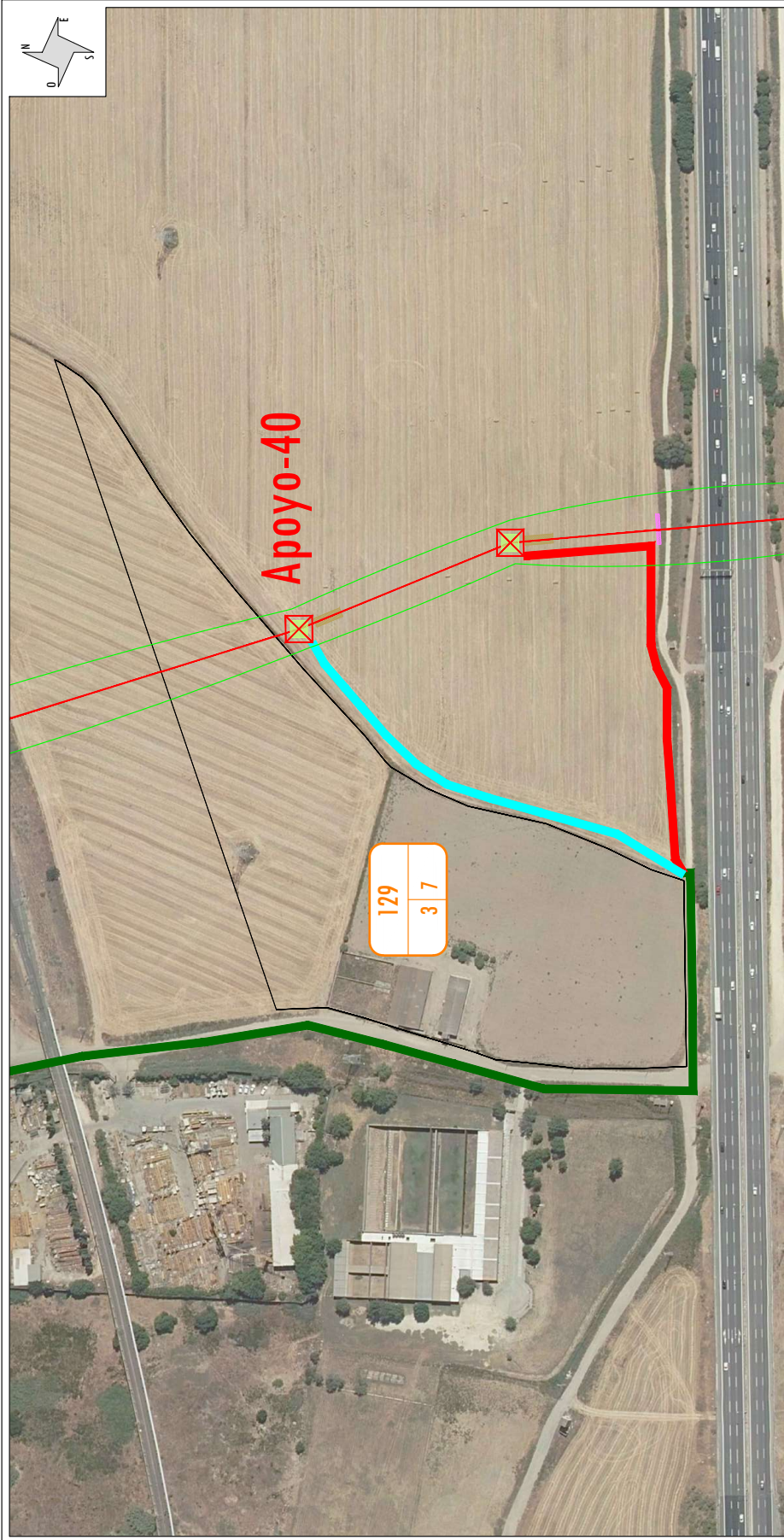
Nº PLANO:

TÍTULO: PARCELA 128

ANEXO DE AFECTACIONES POR:
 MODIFICADO DE PROYECTO DE EJECUCIÓN DE LÍNEAS ÁREAS/SUBTERRANEA DE ALTA TENSION 66 KV PARA EL TRAMO DE LÍNEA DE ALTA TENSION 66 KV ENTRE LAS SALTEAS - SETOMARES - SETOBERNARDO T.M. SALTEAS - VALENCIA DE LA CONCEPCION - SANITONCE/CAMAS, SEVILLA, TOMARES (SEVILLA)

DIBUJADO: FIRMA: _____
REVISADO: FIRMA: _____
APROBADO: FIRMA: _____

HOJA: 01 **SIGUE:** REVISION: _____

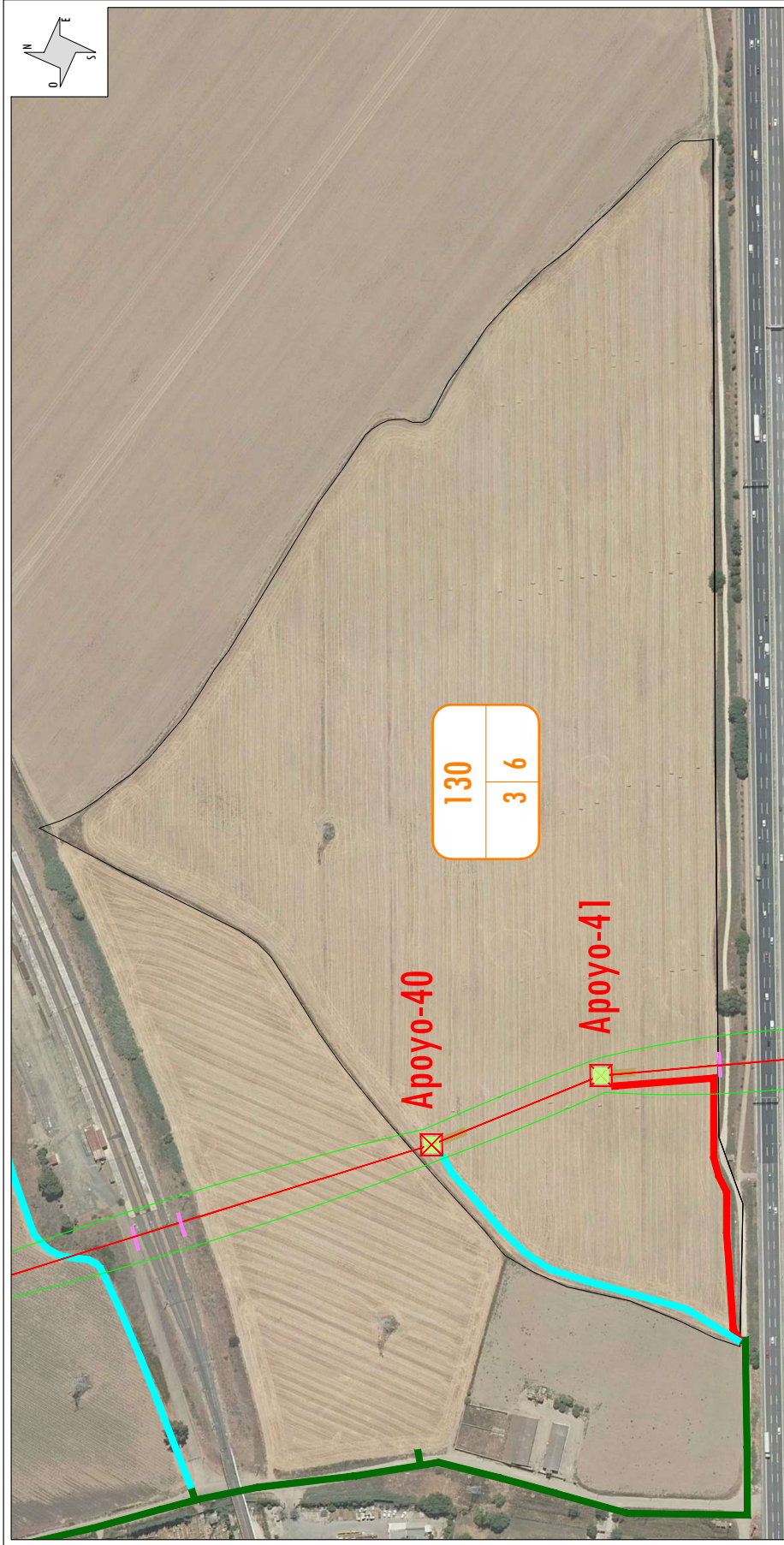


TRAMO AÉREO													
PAR. PROY.	REF. CATASTRAL	PROVINCIA	T.M.	PARAJE	POL. CAT. PARC. CAT.	VUELO (m)	SERV. PASO (m²)	APOYOS	Nº IDENTIFICACIÓN APOYOS	PLENO DOMINIO (m²)	OCUP. TEMP. (m²)	SERVIDUMBRE ACCESO (m²)	USO
129	41021A003000070000YH	Sevilla	CAMAS	EL CENZO	3 7	61,93	1684,00						Labor Regadío

LEYENDA: TRAZA ZANJA SERVIDUMBRE ARQUETA APOYO PARCELA AFECTADA		OCUPACIÓN TEMPORAL ACCESO POR CAMINO EXISTENTE ABIERTO PÚBLICO ACCESO POR CAMINO EXISTENTE ABIERTO PRIVADO ACCESO POR CAMINO EXISTENTE CERRADO ACCESO CON RODADURA SOBRE PARCELA ACCESO A TRAVÉS DE PISTA NUEVA - FINICA SEGÚN PROYECTO CÁMERA DE EMPALME	
--	--	--	--

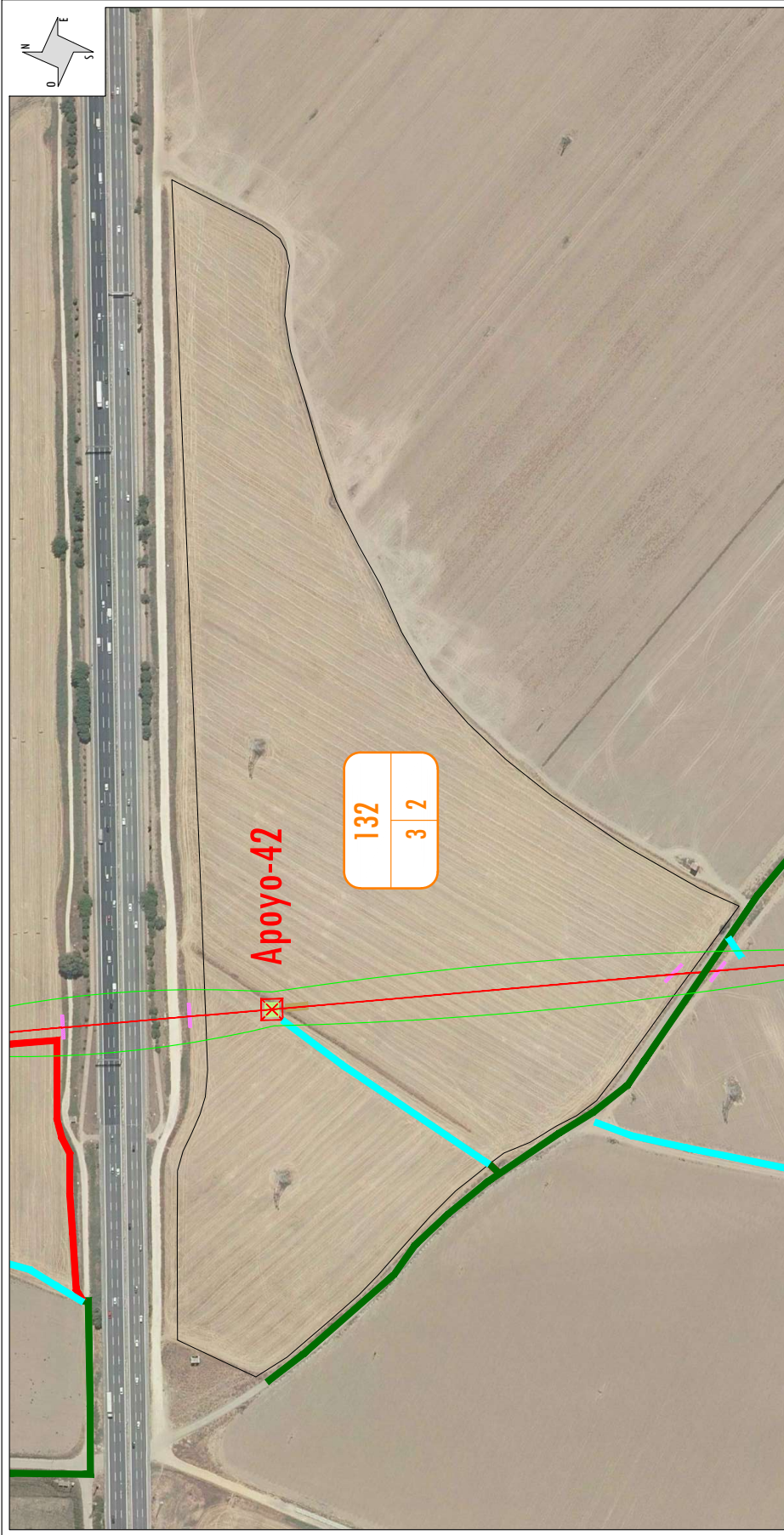
CLIENTE: ANCEN SOLAR IV. S.L.		DIBUJADO: REVISADO: APROBADO: FIRMA:	
ESTADO: DEFINITIVO ESCALA: 1 / 2,000 TAMAÑO: A3		FECHA: 01/2025 Nº PLANO:	

ANEXO DE AFECTACIONES POR: MODIFICADO DE PROYECTO DE EJECUCIÓN DE LÍNEAS ÁREAS/SUBTIERRANAS DE ALTA TENSION 66 KV "SALTEAS - SETOMARES" - SET CERBIENARRO I.M. SALTEAS - VALENCIA DE LA CONCEPCION. "SALTEAS - SETOMARES" - SET CERBIENARRO I.M. SALTEAS - VALENCIA DE LA CONCEPCION. "SANITONCE-CAMAS, SEVILLA, TOMARES (SEVILLA)"		TÍTULO: PARCELA 129	
HOJA: 01		REVISIÓN:	



TRAMO AÉREO													
PAR. PROY.	REF. CATASTRAL	PROVINCIA	T.M.	PARAJE	POL. CAT. PARC. CAT.	VUELO (m)	SERV. PASO (m ²)	APOYOS	Nº IDENTIFICACIÓN APOYOS	PLENO DOMINIO (m ²)	OCUP. TEMP. (m ²)	SERVIDUMBRE ACCESO (m ²)	USO
130	41021A003000060000YU	Sevilla	CAMAS	FRAY DIEGO	3	207,07	5424,48	2	40,41	188,18	134,83	1892,65	Labor Regadío
LEYENDA: TRAZA: TRAZA ZANJA: ZANJA SERVIDUMBRE: SERVIDUMBRE ARQUETA: ARQUETA APOYO: APOYO PARCELA AFECTADA: PARCELA AFECTADA										ANEXO DE AFECTACIONES POR: MODIFICADO DE PROYECTO DE EJECUCIÓN DE LÍNEAS ÁREAS/SUBTERRANEAS DE ALTA TENSION 66 KV PARA EL TRAMO AEREO DE LA LINEA DE ALTA TENSION 66 KV "SALTEAS - SETOMARES" - SET CERTEJARO I.M. SALTEAS - VALENCIA DE LA CONCEPCION. SANITONCE/ CAMAS, SEVILLA, TOMARES (SEVILLA) TITULO: PARCELA 130			
CLIENTE: ANCEN SOLAR IV. S.L. ESTADO: DEFINITIVO ESCALA: 1 / 2.500 TAMAÑO: A3				FIRMA: PÉREZ ESTEBAN DEZ CAROLINA INGENIERO TÉCNICO INDUSTRIAL			DIBUJADO: REVISADO: APROBADO: FECHA: 01/2025			Nº PLANO: HOJA: 01 SIGUE: REVISION:			





PAR. PROY.	REF. CATASTRAL	PROVINCIA	T.M.	PARAJE	POL. CAT.	PARC. CAT.	VUELO (m)	SERV. PASO (m ²)	APOYOS	Nº IDENTIFICACIÓN APOYOS	PLENO DOMINIO (m ²)	OCUP. TEMP. (m ²)	SERVIDUMBRE ACCESO (m ²)	USO
132	41021A003000020000YJ	Sevilla	CAMAS	FRAY DIEGO	3	2	316,44	9245,39	1	42	77,26	96,63	655,07	Labor Regadío

TRAMO AÉREO

DIBUJADO:		FIRMA:	
REVISADO:		FIRMA:	
APROBADO:		FIRMA:	
FECHA: 01/2025		Nº PLANO:	
TAMANO: A3		TÍTULO: PARCELA 132	

CLIENTE: ANCEN SOLAR IV. S.L.
ESTADO: DEFINITIVO
ESCALA: 1 / 2.500

ANEXO DE AFECTACIONES POR:
 MODIFICADO DE PROYECTO DE EJECUCIÓN DE LÍNEAS AÉREAS/SUBESTACIONES DE ALTA TENSION 66 KV PARA EL PUESTO TRANSFORMADOR 66KV/20KV EN EL TERMINO MUNICIPAL DE CAMAS, PROVINCIA DE SEVILLA. (SANTIPONCE CAMAS, SEVILLA, TOMARES (SEVILLA))

LEYENDA:
 TRAZA: [Red dashed line]
 ZANJA: [Green dashed line]
 SERVIDUMBRE: [Yellow dashed line]
 ARQUETA: [Cyan dashed line]
 APOYO: [Blue dashed line]
 PARCELA AFECTADA: [Red X]
 OCUPACIÓN TEMPORAL: [Red solid line]
 ACCESO POR CAMINO EXISTENTE ABIERTO PÚBLICO: [Green solid line]
 ACCESO POR CAMINO EXISTENTE ABIERTO PRIVADO: [Yellow solid line]
 ACCESO POR CAMINO EXISTENTE CERRADO: [Cyan solid line]
 ACCESO CON RODADURA SOBRE PARCELA: [Blue solid line]
 ACCESO A TRAVÉS DE PISTA NUEVA - FINICA SEGÚN PROYECTO: [Red solid line]
 CÁMARA DE EMPALME: [Blue solid line]



PAR. PROJ.	REF. CATASTRAL	PROVINCIA	T.M.	PARAJE	POL. CAT.	PARC. CAT.	VUELO (m)	SERV. PASO (m ²)	APOYOS	Nº IDENTIFICACIÓN APOYOS	PLENO DOMINIO (m ²)	OCUP. TEMP. (m ²)	SERVIDUMBRE ACCESO (m ²)	USO
145	41021A004000300000YL	Sevilla	CAMAS	EL PEÑON	4	30	20,05	498,90	1	49	66,09	67,41	61,54	Labor Secano

CLIENTE:			
ANCEN SOLAR IV. S.L.			
ESTADO: DEFINITIVO		TAMAÑO: A3	
ESCALA: 1/1.500	FECHA: 01/2025	Nº PLANO: PARCELA 145	

ANEXO DE AFECCIONES POR:			
MODIFICADO DE PROYECTO DE EJECUCIÓN DE LÍNEAS ÁREAS/SUBESTACIONES DE ALTA TENSIÓN 66 KV PARA EL PUESTO DE TRANSFORMACIÓN EN EL PUESTO DE TRANSFORMACIÓN DE 66KV A 20KV EN EL PUEBLO DE CAMAS, SEVILLA			
MODIFICADO DE PROYECTO DE EJECUCIÓN DE LÍNEAS ÁREAS/SUBESTACIONES DE ALTA TENSIÓN 66 KV PARA EL PUESTO DE TRANSFORMACIÓN EN EL PUESTO DE TRANSFORMACIÓN DE 66KV A 20KV EN EL PUEBLO DE CAMAS, SEVILLA			
MODIFICADO DE PROYECTO DE EJECUCIÓN DE LÍNEAS ÁREAS/SUBESTACIONES DE ALTA TENSIÓN 66 KV PARA EL PUESTO DE TRANSFORMACIÓN EN EL PUESTO DE TRANSFORMACIÓN DE 66KV A 20KV EN EL PUEBLO DE CAMAS, SEVILLA			
MODIFICADO DE PROYECTO DE EJECUCIÓN DE LÍNEAS ÁREAS/SUBESTACIONES DE ALTA TENSIÓN 66 KV PARA EL PUESTO DE TRANSFORMACIÓN EN EL PUESTO DE TRANSFORMACIÓN DE 66KV A 20KV EN EL PUEBLO DE CAMAS, SEVILLA			

LEYENDA:	OCUPACIÓN TEMPORAL
TRAZA	ACCESO POR CAMINO EXISTENTE ABIERTO PÚBLICO
ZANJA	ACCESO POR CAMINO EXISTENTE ABIERTO PRIVADO
SERVIDUMBRE	ACCESO POR CAMINO EXISTENTE CERRADO
ARQUETA	ACCESO CON RODADURA SOBRE PARCELA
APOYO	ACCESO A TRAVÉS DE PISTA NUEVA - FINICA SEGÚN PROYECTO
PARCELA AFECTADA	CÁMARA DE EMPALME

TRAMO AÉREO			
PAR. PROJ.	REF. CATASTRAL	PROVINCIA	T.M.
145	41021A004000300000YL	Sevilla	CAMAS
PARAJE	EL PEÑON	POL. CAT.	PARC. CAT.
		4	30
VUELO (m)	SERV. PASO (m ²)	APOYOS	Nº IDENTIFICACIÓN APOYOS
20,05	498,90	1	49
PLENO DOMINIO (m ²)	OCUP. TEMP. (m ²)	SERVIDUMBRE ACCESO (m ²)	USO
66,09	67,41	61,54	Labor Secano



PAR. PROY.	REF. CATASTRAL	PROVINCIA	T.M.	PARAJE	POL. CAT.	PARC. CAT.	LONGITUD ZANJA (m)	SERV. PASO (m²)	ARQUETAS/CÁMARA DE EMPALME	Nº IDENTIFICACIÓN ARQUETAS	PLENO DOMINIO (m²)	OCUP. TEMP. (m²)	SERVIDUMBRE ACCESO (m²)	USO
146	41021A004090060000Y Z	Sevilla	CAMAS	Zona Urbana	4	9006	286,52	543,70	3	Arq.19.A, Arq.19.1, Arq.19.2	3,84	183,53		Vía Comunicación
TRAMO SUBTERRÁNEO														
PAR. PROY.	REF. CATASTRAL	PROVINCIA	T.M.	PARAJE	POL. CAT.	PARC. CAT.	VUELO (m)	SERV. PASO (m²)	APOYOS	Nº IDENTIFICACIÓN APOYOS	PLENO DOMINIO (m²)	OCUP. TEMP. (m²)	SERVIDUMBRE ACCESO (m²)	USO
146	41021A004090060000Y Z	Sevilla	CAMAS	Zona Urbana	4	9006	76,03	2350,36					72,10	Vía Comunicación
TRAMO AÉREO														

LEYENDA:

- ▬ TRAZA
- ▬ ZANJA
- ▬ SERVIDUMBRE
- ▬ ARQUETA
- ▬ APOYO
- ▭ PARCELA AFECTADA
- ▬ ACCESO POR CAMINO EXISTENTE ABIERTO PÚBLICO
- ▬ ACCESO POR CAMINO EXISTENTE ABIERTO PRIVADO
- ▬ ACCESO POR CAMINO EXISTENTE CERRADO
- ▬ ACCESO CON RODADURA SOBRE PARCELA
- ▬ ACCESO A TRAVÉS DE PISTA NUEVA - FINICA SEGÚN PROYECTO
- ▬ CÁMARA DE EMPALME

CLIENTE: **ANCEN SOLAR IV. S.L.**

ESTADO: DEFINITIVO

ESCALA: 1/7.000

TAMAÑO: A3

FECHA: 01/2025

NO PLANO:

TÍTULO: PARCELA 146

ANEXO DE AFECTACIONES POR:

MODIFICADO DE PROYECTO DE EJECUCIÓN DE LÍNEAS ÁREAS/SUBTERRÁNEAS DE ALTA TENSION 66 KV

4. SALTEAR - SETOMAR - SET CERBIANARO I.M. SALTERAS - VALENCIA DE LA CONCEPCION - SANITIFICAR CAMAS SEVILLA TOMARES (SEVILLA)

DIBUJADO: FIRMA: _____

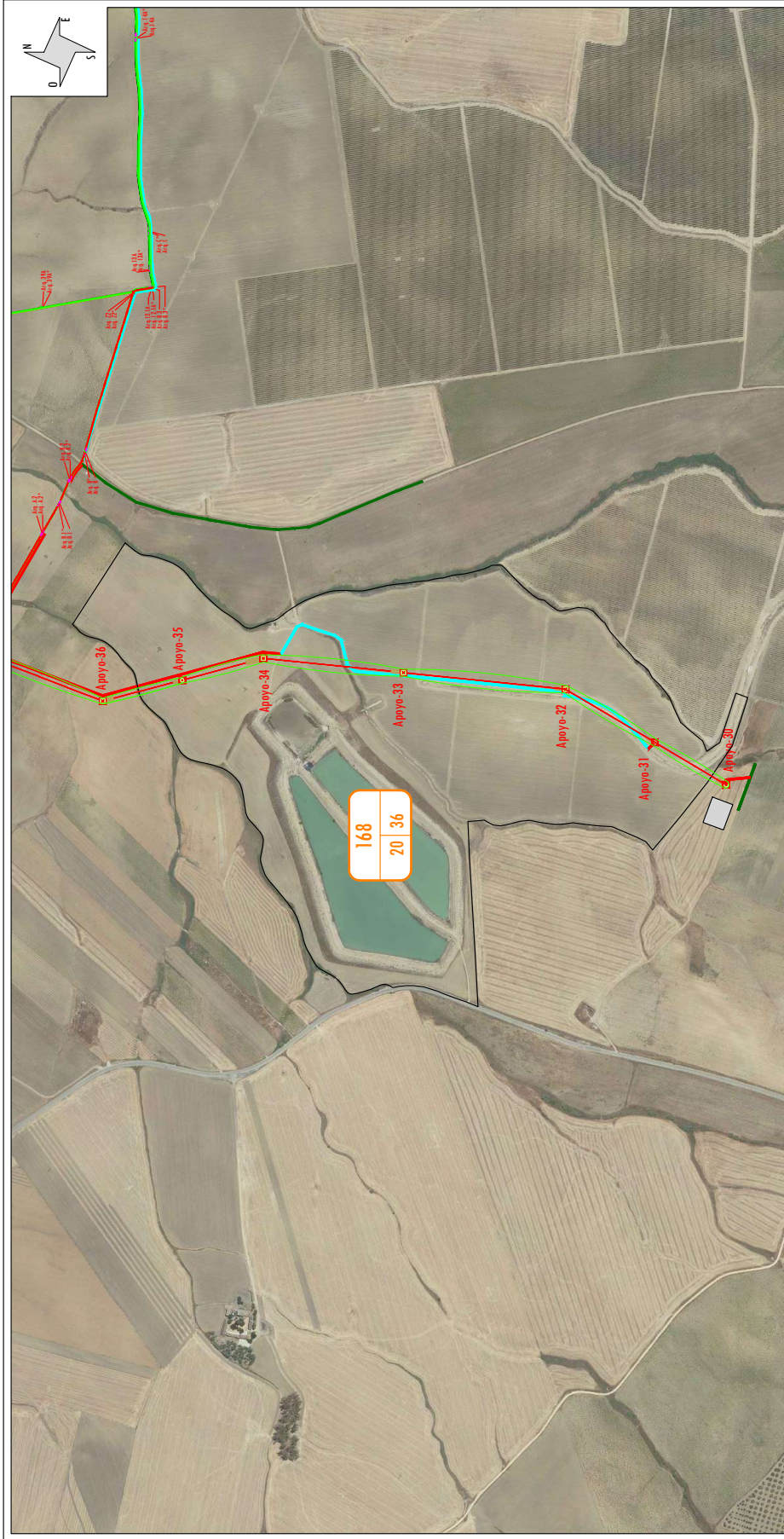
REVISADO: FIRMA: _____

APROBADO: FIRMA: _____

FECHA: 01/2025

HOJA: 01

REVISION:



TRAMO AÉREO

PAR. PROY.	REF. CATASTRAL	PROVINCIA	T.M.	PARAJE	POL. CAT. PARC. CAT.	VUELO (m)	SERV. PASEO (m²)	APOYOS	Nº IDENTIFICACIÓN APOYOS	PLENO DOMINIO (m²)	OCUP. TEMP. (m²)	SERVIDUMBRE ACCESO (m²)	USO
168	41085A020000360000YH	Sevilla	SALTERAS	EL CABALLERO FUEMBLANCA	20	1249.67	27690.62	5	31,32,33,34,35	280.65	502.14	4884.66	Labor Secano

LEYENDA:

- ▬ TRAZA
- ▬ ZANJA
- ▬ SERVIDUMBRE
- ▬ ARQUETA
- ▬ APOYO
- PARCELA AFECTADA

OCUPACIÓN TEMPORAL

- ACCESO POR CAMINO EXISTENTE ABIERTO PÚBLICO
- ACCESO POR CAMINO EXISTENTE ABIERTO PRIVADO
- ACCESO POR CAMINO EXISTENTE CERRADO
- ACCESO CON RODADURA SOBRE PARCELA
- ACCESO A TRAVÉS DE PISTA NUEVA - FINCA SEGÚN PROYECTO
- CÁMARA DE EMPALME

CLIENTE: **ANCEN SOLAR IV. S.L.**

FIRMA DEL INGENIERO: **PEPE ESTEBAN DEZ CARCIA**
INGENIERO TÉCNICO INDUSTRIAL

ESTADO: DEFINITIVO

ESCALA: 1 / 7.000

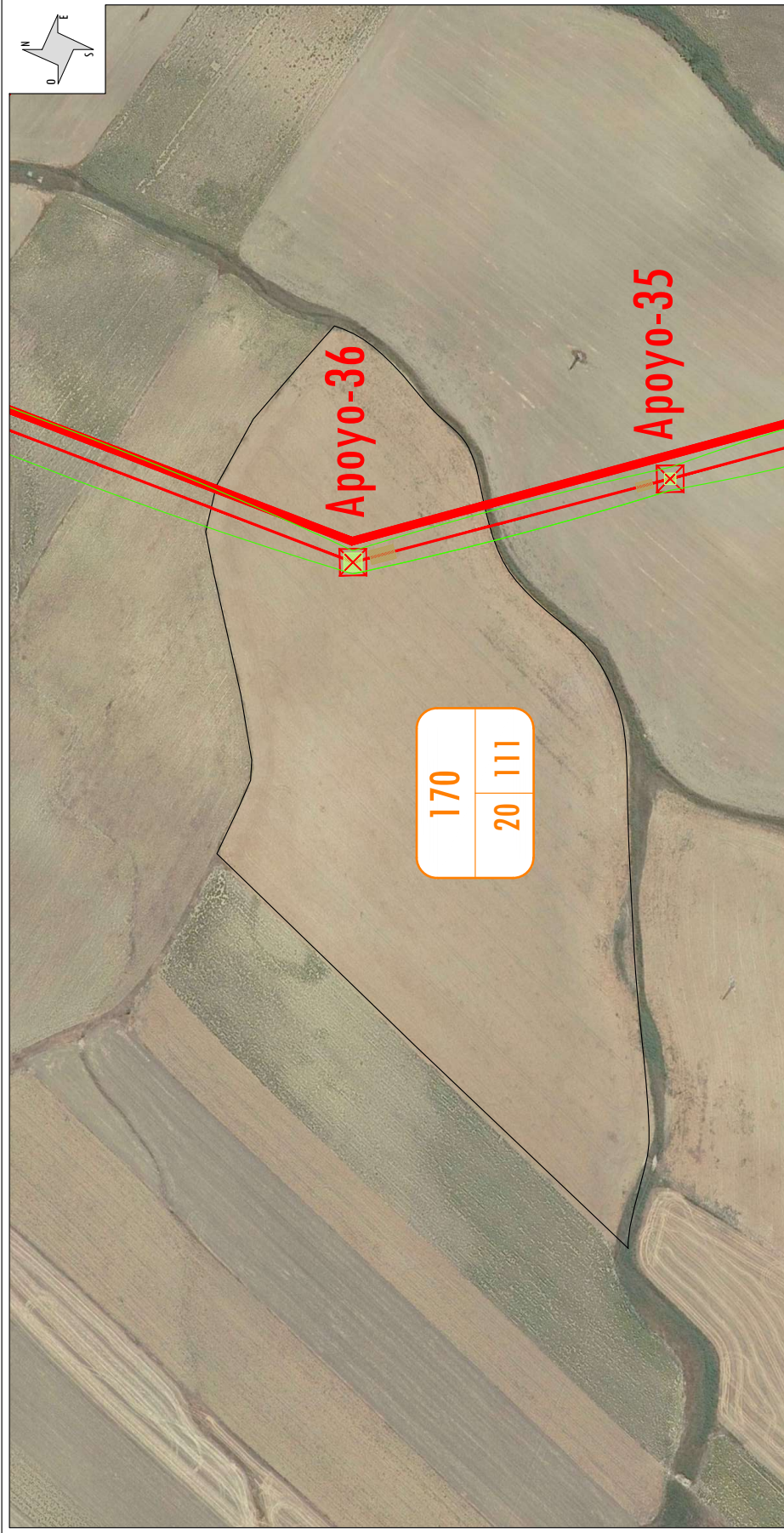
TAMANO: A3

FECHA: 01/2025

DIBUJADO: FIRMA:
REVISADO: FIRMA:
APROBADO: FIRMA:
TÍTULO: PARCELA 168

Nº PLANO:
HOJA: 01
REVISIÓN:

ANEXO DE AFECTACIONES POR:
MODIFICADO DE PROYECTO DE EJECUCIÓN DE LÍNEAS ÁREAS/SUBESTACIONES DE ALTA TENSION 66 KV PARA EL PROYECTO DE LÍNEAS DE ALTA TENSION 110 KV EN EL TERMINO MUNICIPAL DE SALTERAS - SETOINARES - SETOINARES - SANITIFICACION CAMAS SEVILLA (SEVILLA)

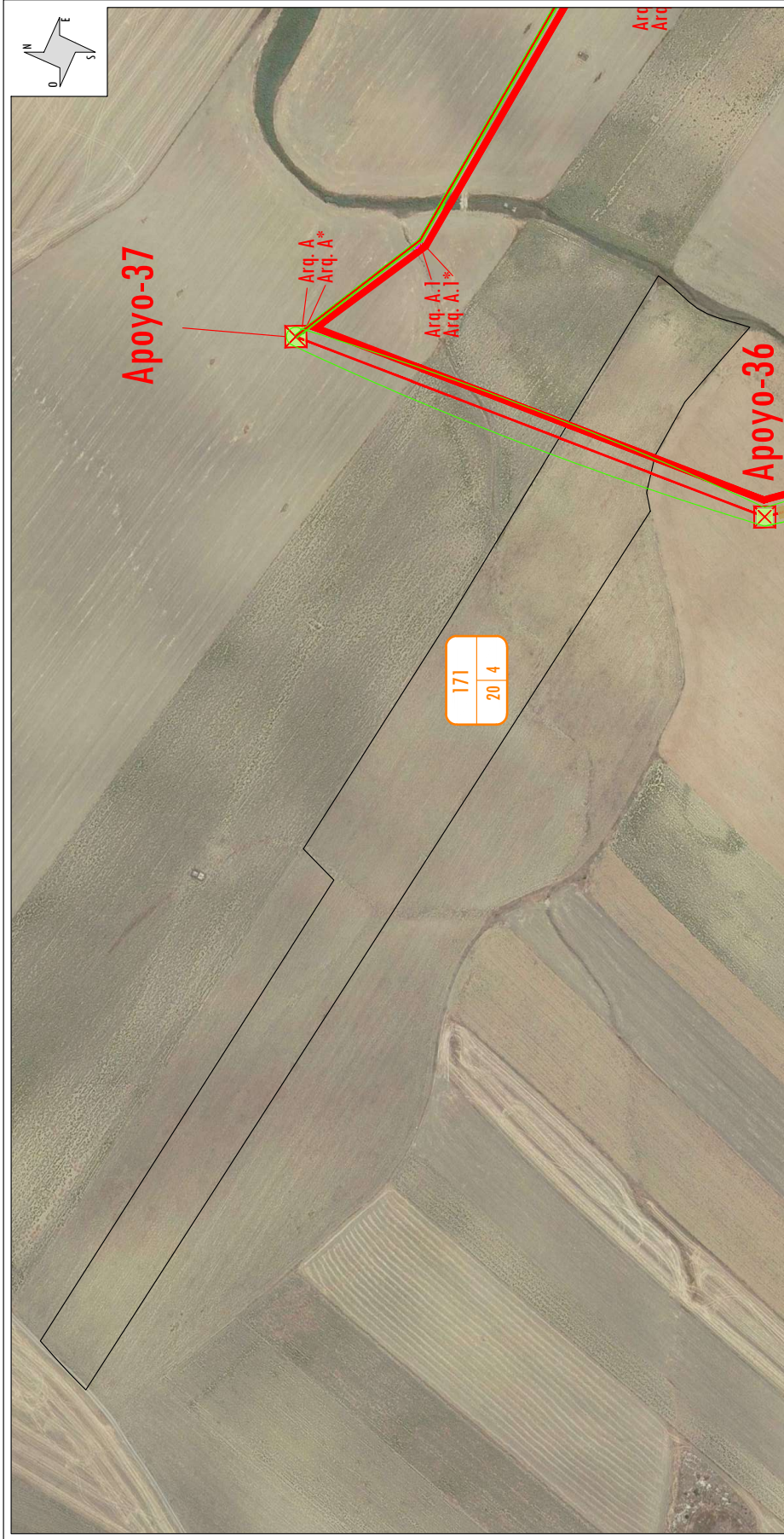


TRAMO AÉREO													
PAR. PROY.	REF. CATASTRAL	PROVINCIA	T.M.	PARAJE	POL. CAT. PARC. CAT.	VUELO (m)	SERV. PASO (m ²)	APOYOS	Nº IDENTIFICACIÓN APOYOS	PLENO DOMINIO (m ²)	OCUP. TEMP. (m ²)	SERVIDUMBRE ACCESO (m ²)	USO
170	41085A02000110000YP	Sevilla	SALTERAS	CAPELLANA	20	111	2285,68	1	36	92,35	94,35	589,94	Labor Secano

LEYENDA: TRAZA ZANJA SERVIDUMBRE ARQUETA APOYO PARCELA AFECTADA		OCUPACIÓN TEMPORAL ACCESO POR CAMINO EXISTENTE ABIERTO PÚBLICO ACCESO POR CAMINO EXISTENTE ABIERTO PRIVADO ACCESO POR CAMINO EXISTENTE CERRADO ACCESO CON RODADURA SOBRE PARCELA ACCESO A TRAVÉS DE PISTA NUEVA - FINICA SEGÚN PROYECTO CÁMARA DE EMPALME	
--	--	--	--

CLIENTE: ANCEN SOLAR IV. S.L. ESTADO: DEFINITIVO ESCALA: 1 / 2.000 TAMAÑO: A3		DIBUJADO: REVISADO: APROBADO: FIRMA:		ANEXO DE AFECTACIONES POR: MODIFICADO DE PROYECTO DE EJECUCIÓN DE LÍNEAS ÁREAS/SUBESTACIONES DE ALTA TENSION 66 KV "SALTERAS - SETOMARES - SET CERIBARRIO I.M. SALTERAS - VALENCIÑA DE LA CONCEPCION - SANITONCE/ CAMAS, SEVILLA, TOMARES (SEVILLA)" TÍTULO: PARCELA 170	
--	--	---	--	---	--

FECHA: 01/2025	Nº PLANO: 01	SIGUE: REVISION:
----------------	--------------	------------------



171
20 4

TRAMO AÉREO

PAR. PROY.	REF. CATASTRAL	PROVINCIA	T.M.	PARAJE	POL. CAT. PARC. CAT.	VUELO (m)	SERV. PASO (m²)	APOYOS	Nº IDENTIFICACIÓN APOYOS	PLENO DOMINIO (m²)	OCUP. TEMP. (m²)	SERVIDUMBRE ACCESO (m²)	USO
171	41085A020000040000YH	Sevilla	SALTERAS	LAS NAVIDADES	20 4	63,73	1380,44					241,87	Labor Secano

LEYENDA:

- TRAZA
- ZANJA
- SERVIDUMBRE
- ARQUETA
- APOYO
- PARCELA AFECTADA

OCUPACIÓN TEMPORAL

- ACCESO POR CAMINO EXISTENTE ABIERTO PÚBLICO
- ACCESO POR CAMINO EXISTENTE ABIERTO PRIVADO
- ACCESO POR CAMINO EXISTENTE CERRADO
- ACCESO CON RODADURA SOBRE PARCELA
- ACCESO A TRAVÉS DE PISTA NUEVA - FINICA SEGÚN PROYECTO
- CÁMARA DE EMPALME

CLIENTE: ANCEN SOLAR IV. S.L.

ESTADO: DEFINITIVO

ESCALA: 1 / 2.500

TAMAÑO: A3

FECHA: 01/2025

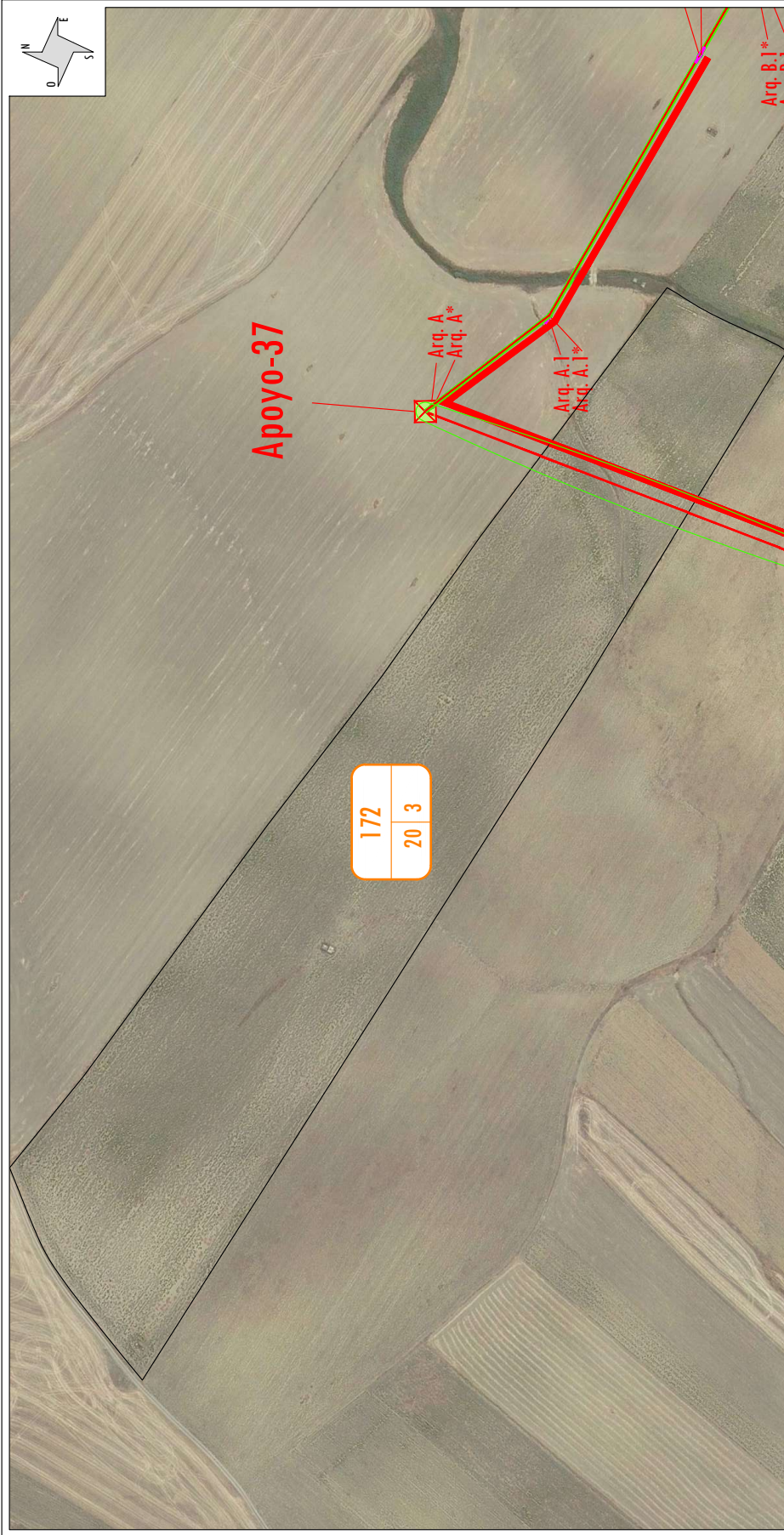
Nº PLANO:

TÍTULO: PARCELA 171

Nº PLANO: 01

REVISIÓN:

ANEXO DE AFECTACIONES POR:
 MODIFICADO DE PROYECTO DE EJECUCIÓN DE LÍNEAS ÁREAS/SUBESTACIONES DE ALTA TENSION 66 KV PARA EL ALIMENTADO DE LAS LÍNEAS DE 30 KV DEL SUBESTACIONARIO I.M. SALTERAS - VALENCIA DE LA CONCEPCION. SALTERAS - SETONARES - SETONARES - SAN PONCE CAMAS, SEVILLA, TOMARES (SEVILLA)

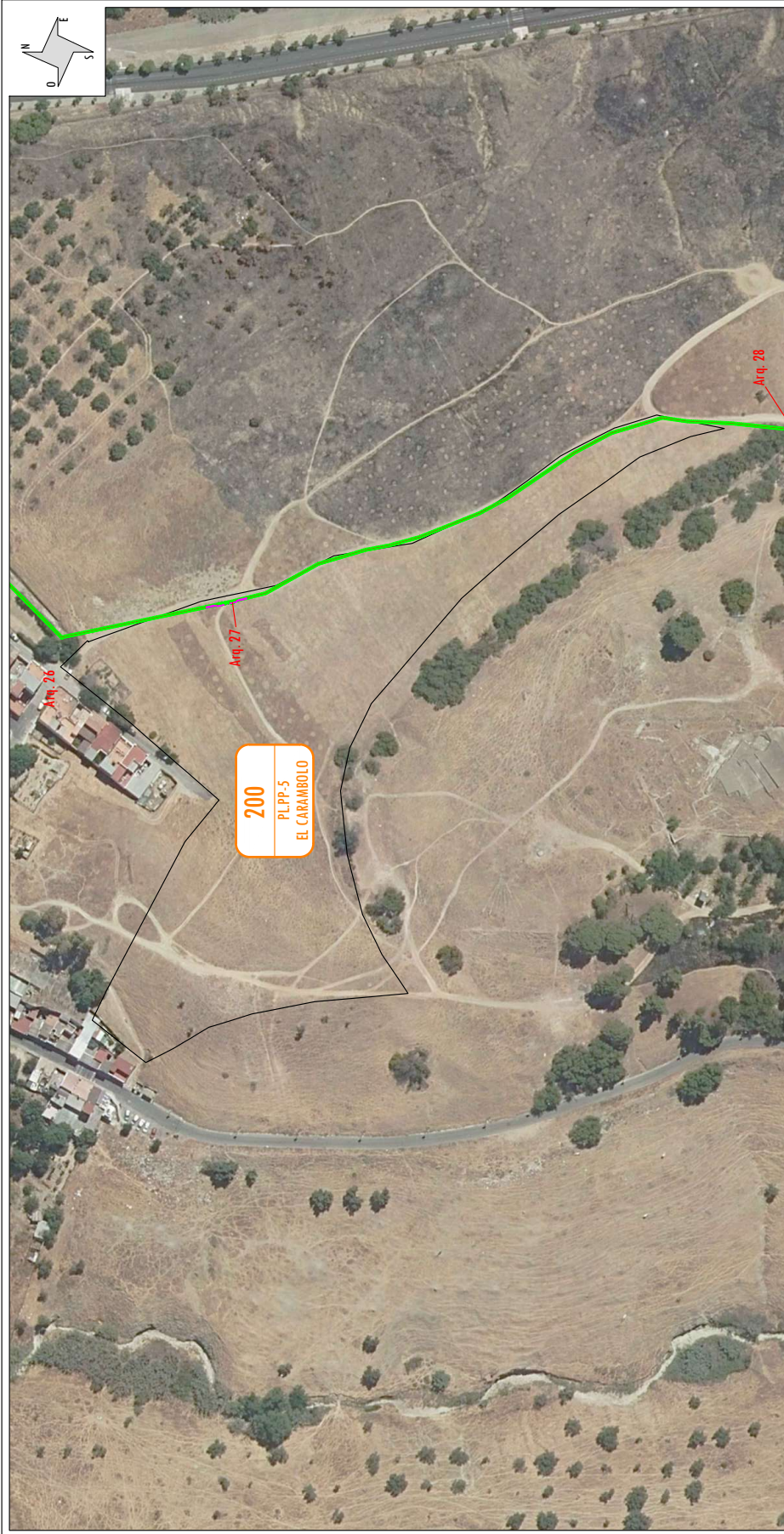


TRAMO AÉREO													
PAR. PROY.	REF. CATASTRAL	PROVINCIA	T.M.	PARAJE	POL. CAT. PARC. CAT.	VUELO (m)	SERV. PASO (m ²)	APOYOS	Nº IDENTIFICACIÓN APOYOS	PLENO DOMINIO (m ²)	OCUP. TEMP. (m ²)	SERVIDUMBRE ACCESO (m ²)	USO
172	41065A020000030000YU	Sevilla	SALTERAS	LAS NAVIDAS	20	3	102,69	2295,05				406,72	Labor Secano

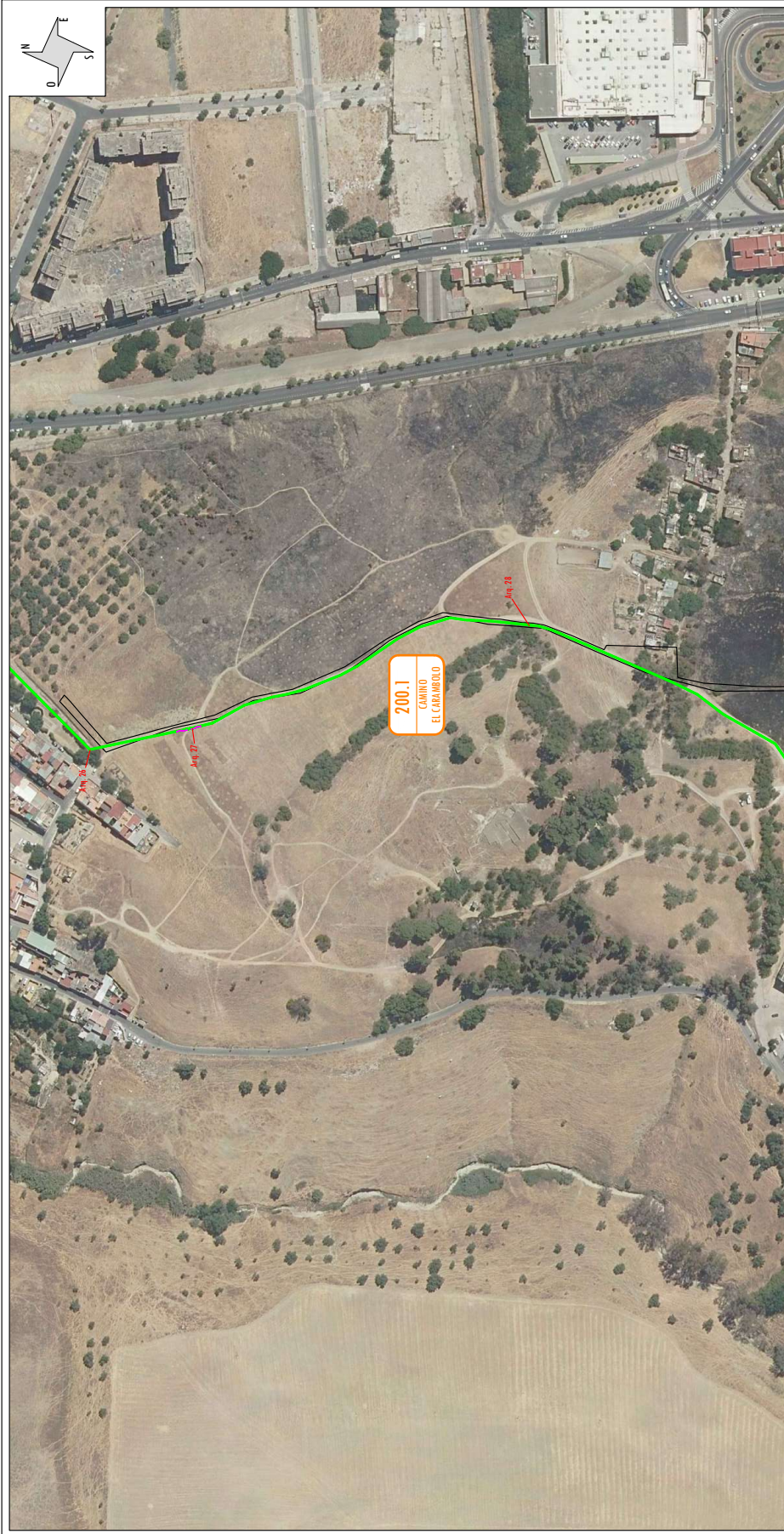
LEYENDA: TRAZA ZANJA SERVIDUMBRE ARQUETA APOYO PARCELA AFECTADA		OCUPACIÓN TEMPORAL ACCESO POR CAMINO EXISTENTE ABIERTO PÚBLICO ACCESO POR CAMINO EXISTENTE ABIERTO PRIVADO ACCESO POR CAMINO EXISTENTE CERRADO ACCESO CON RODADURA SOBRE PARCELA ACCESO A TRAVÉS DE PISTA NUEVA - FINICA SEGÚN PROYECTO CÁMARA DE EMPALME	
--	--	--	--

CLIENTE: ANCEN SOLAR IV. S.L.		DIBUJADO: FIRMA:	
ESTADO: DEFINITIVO		REVISADO: FIRMA:	
ESCALA: 1 / 2.500		APROBADO: FIRMA:	
TAMAÑO: A3		TÍTULO: PARCELA 172	
NÚMERO DE PROYECTO: 172		N.º PLANO: 01	
FECHA: 01/2025		SIGUE: REVISIÓN:	


ANEXO DE AFECTACIONES POR:
 MODIFICADO DE PROYECTO DE EJECUCIÓN DE LÍNEAS AÉREAS/SUBESTACIONES DE ALTA TENSION 66 KV PARA EL MANEJO DE LA RED EN EL SECTOR DE SALTERAS - SETOVARÉS - SAN PEDRO DE SALTERAS - SEVILLA. VALENCIA DE LA CONCEPCION. SAN PEDRO DE SALTERAS - SEVILLA. TOMARES (SEVILLA)



TRAMO SUBTERRÁNEO																											
PAR. PROY.	200	REF. CATASTRAL	2428101GB6422N001EL	PROVINCIA	Sevilla	T.M.	CAMAS	PARAJE	PL PP-5 EL CARAMBOLO	POL. CAT.	PARC. CAT.	LONGITUD ZANJA (m)	177,856	SERV. PASO (m²)	205,20	ARQUETAS/CÁMARA DE EMPALME	1	Nº IDENTIFICACIÓN ARQUETAS	Arq. 27	PLENO DOMINIO (m²)	1,28	OCUP. TEMP. (m²)	711,42	SERVIDUMBRE ACCESO (m²)		USO	Urbano
LEYENDA: OCUPACIÓN TEMPORAL ACCESO POR CAMINO EXISTENTE ABIERTO PÚBLICO ACCESO POR CAMINO EXISTENTE ABIERTO PRIVADO ACCESO POR CAMINO EXISTENTE CERRADO ACCESO CON RODADURA SOBRE PARCELA ACCESO A TRAVÉS DE PISTA NUEVA - FINICA SEGÚN PROYECTO CÁMARA DE EMPALME TRAZA ZANJA SERVIDUMBRE ARQUETA APOYO PARCELA AFECTADA										CLIENTE: ANCEN SOLAR IV. S.L. ESTADO: DEFINITIVO ESCALA: 1 / 1.500 TAMAÑO: A3 FECHA: 01/2025 N° PLANO: PARCELA 200																	
ANEXO DE AFECTACIONES POR: MODIFICADO DE PROYECTO DE EJECUCIÓN DE LÍNEAS ÁREAS/SUBTERRANEAS DE ALTA TENSION 66 KV PARA EL TRAMO DE LÍNEA ENTRE LAS ESTACIONES DE TRANSFORMACIÓN "SALTEAS - SETOMARES" - SET CERBIJARO I.M. SALTEAS - VALENCIA DE LA CONCEPCION. SANITONCE/ CAMAS, SEVILLA, TOMARES (SEVILLA)										FIRMA: _____ REVISADO: _____ APROBADO: _____ TÍTULO: PARCELA 200 N° PLANO: _____ HOJA: 01 SIGUE: REVISIÓN: _____																	

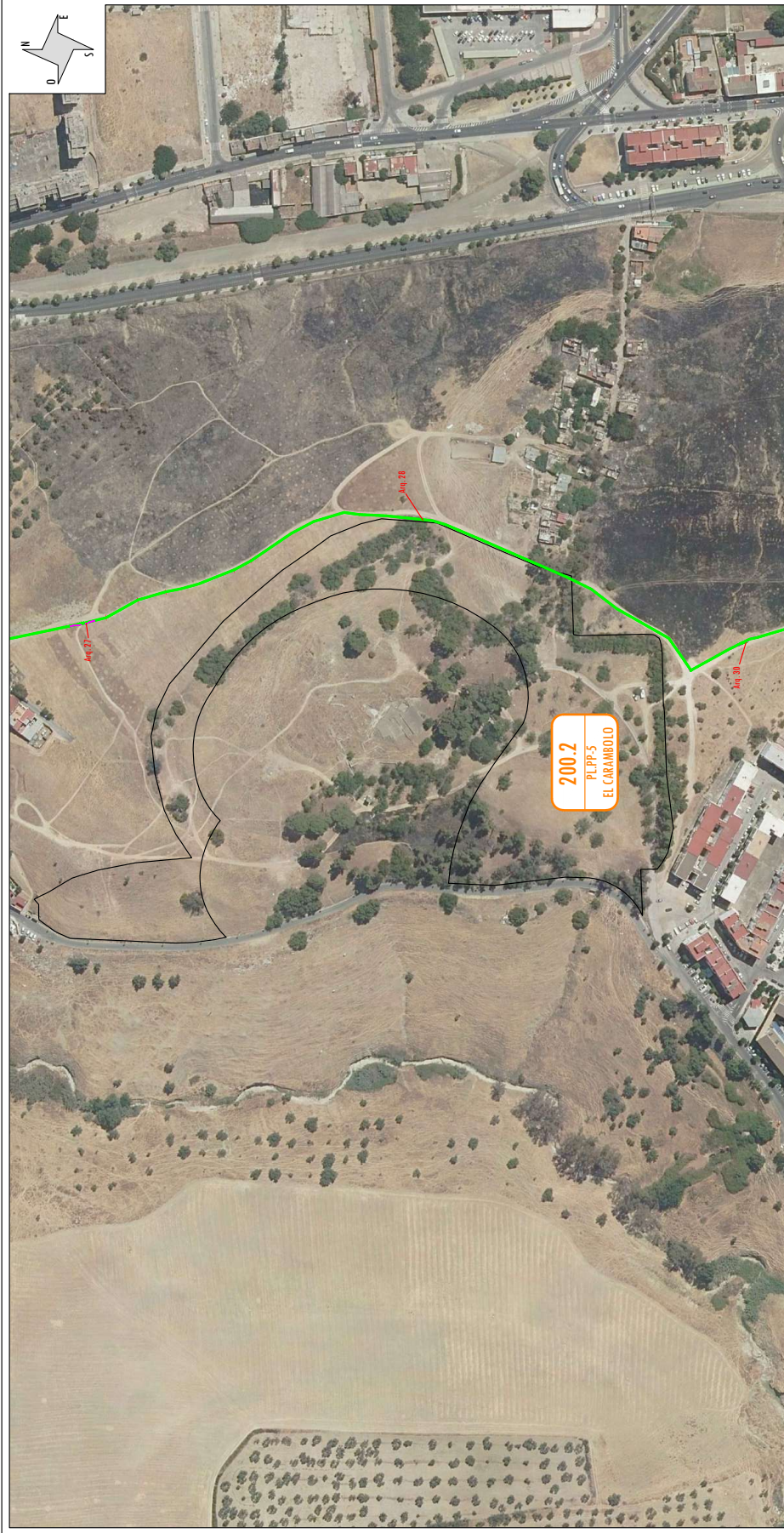


TRAMO SUBTERRÁNEO																		
PAR. PROY.	200.1	REF. CATASTRAL	Sin ref catastral	PROVINCIA	Sevilla	T.M.	CAMAS	PARAJE	CAMINO EL CARAMBOLO	POL. CAT. - PARC. CAT.	LONGITUD ZANJA (m)	SERV. PASO (m ²)	ARQUETAS/CÁMARA DE EMPALME	Nº IDENTIFICACIÓN ARQUETAS	PLENO DOMINIO (m ²)	OCUP. TEMP. (m ²)	SERVIDUMBRE ACCESO (m ²)	USO
											208,389	258,32	1	Arq.28	1,28	833,56		Vía Comunicación

CLIENTE:  ANCEN SOLAR IV. S.L.		DIBUJADO: REVISADO: APROBADO:
ESTADO: DEFINITIVO ESCALA: 1 / 2.500 TAMAÑO: A3		FIRMA: FIRMA: FIRMA:
TÍTULO: PARCELA 200.1		N° PLANO: 01

LEYENDA: TRAZA ZANJA SERVIDUMBRE ARQUETA APOYO PARCELA AFECTADA	OCUPACIÓN TEMPORAL ACCESO POR CAMINO EXISTENTE ABIERTO PÚBLICO ACCESO POR CAMINO EXISTENTE ABIERTO PRIVADO ACCESO POR CAMINO EXISTENTE CERRADO ACCESO CON RODADURA SOBRE PARCELA ACCESO A TRAVÉS DE PISTA NUEVA - FINICA SEGÚN PROYECTO CÁMARA DE EMPALME
--	---

ANEXO DE AFECTACIONES POR:
 MODIFICADO DE PROYECTO DE EJECUCIÓN DE LÍNEAS ÁREAS/SUBTERRÁNEAS DE ALTA TENSION 66 KV
 1. SATELAS - SETOMARES - SET CERBIENARO I.M. SATELAS - VALENCIA DE LA CONCEPCION - SANITIFICACION CAMAS SEVILLA TOMARES (SEVILLA)




TRAMO SUBTERRÁNEO

PAR. PROY.	REF. CATASTRAL	PROVINCIA	T.M.	PARAJE	POL. CAT.	PARC. CAT.	LONGITUD ZANJA (m)	SERV. PASO (m²)	ARQUETAS/CÁMARA DE EMPALME	Nº IDENTIFICACIÓN ARQUETAS	PLENO DOMINIO (m²)	OCUP. TEMP. (m²)	SERVIDUMBRE ACCESO (m²)	USO
200.2	24281020B6422N0001SL	Sevilla	CAMAS	PL PP-5 EL CARAMBOLO			14,36	17,21				57,43		Urbano

LEYENDA: TRAZA ZANJA SERVIDUMBRE ARQUETA APOYO PARCELA AFECTADA		OCUPACIÓN TEMPORAL ACCESO POR CAMINO EXISTENTE ABIERTO PÚBLICO ACCESO POR CAMINO EXISTENTE ABIERTO PRIVADO ACCESO POR CAMINO EXISTENTE CERRADO ACCESO CON RODADURA SOBRE PARCELA ACCESO A TRAVÉS DE PISTA NUEVA - FINCA SEGÚN PROYECTO CÁMARA DE EMPALME	
--	--	--	--

CLIENTE: ANCEN SOLAR IV. S.L.		DIBUJADO: REVISADO: APROBADO:	
ESTADO: DEFINITIVO		TAMAÑO: A3	
ESCALA: 1 / 2.500		FECHA: 01/2025	
TÍTULO: PARCELA 200.2		Nº PLANO:	
ANEXO DE AFECTACIONES POR: MODIFICADO DE PROYECTO DE EJECUCIÓN DE LÍNEAS AERIAS/SUBTERRANEAS DE ALTA TENSION 66 KV PARA EL TRAMO DE LÍNEA ENTRE LAS ESTACIONES DE TRANSFORMACION "SANTIPONCE-CAMAS" Y "SANTIPONCE-CAMAS SEVILLA" (SEVILLA)		HOJA: 01	
REVISIÓN:		SIGUE:	



TRAMO SUBTERRÁNEO																							
PAR. PROY.	202	REF. CATASTRAL	24281040B6422ND0001UL	PROVINCIA	Sevilla	T.M.	CAMAS	PARAJE	PL PP-5 EL CARAMBOLLO	POL. CAT.	PARC. CAT.	LONGITUD ZANJA (m)	65,89	SERV. PASO (m²)	79,06	ARQUETAS/CÁMARA DE EMPALME	Nº IDENTIFICACIÓN ARQUETAS	PLENO DOMINIO (m²)	OCUP. TEMP. (m²)	263,54	SERVIDUMBRE ACCESO (m²)	Uso	Urbano

LEYENDA: TRAZA ZANJA SERVIDUMBRE ARQUETA APOYO PARCELA AFECTADA		OCCUPACIÓN TEMPORAL ACCESO POR CAMINO EXISTENTE ABIERTO PÚBLICO ACCESO POR CAMINO EXISTENTE ABIERTO PRIVADO ACCESO POR CAMINO EXISTENTE CERRADO ACCESO CON RODADURA SOBRE PARCELA ACCESO A TRAVÉS DE PISTA NUEVA - FINICA SEGÚN PROYECTO CÁMARA DE EMPALME	
--	--	---	--

CLIENTE: ANCEN SOLAR IV. S.L.		DIBUJADO: REVISADO: APROBADO: FIRMA:	
ESTADO: DEFINITIVO		TÍTULO: PARCELA 202	
ESCALA: 1 / 500		N° PLANO: 01	
TAMANO: A3		FECHA: 01/2025	
FIRMA DEL INGENIERO PEDRO ESTEBAN DEZ GARCIA INGENIERO TECNICO INDUSTRIAL		ANEXO DE AFECTACIONES POR: MODIFICADO DE PROYECTO DE EJECUCIÓN DE LÍNEAS ÁREAS/SUBTERRANEAS DE ALTA TENSION 66 KV PARA EL TRAMO DE LÍNEA DE ALTA TENSION 66 KV ENTRE LAS SALTEAS - SETOMARES - SET CERBIENARO I.M. SALTEAS - VALENCIA DE LA CONCEPCION - SANITONCE/CAMAS SEVILLA (TOMARES BEVELA)	



TRAMO SUBTERRÁNEO														
PAR. PROY.	REF. CATASTRAL	PROVINCIA	T.M.	PARAJE	POL. CAT.	PARC. CAT.	LONGITUD ZANJA (m)	SERV. PASO (m²)	ARQUETAS/CÁMARA DE EMPALME	Nº IDENTIFICACIÓN ARQUETAS	PLENO DOMINIO (m²)	OCUP. TEMP. (m²)	SERVIDUMBRE ACCESO (m²)	USO
203	Sin ref. catastral	Sevilla	CAMAS	C/ ARGANTONIO	C/ ARGANTONIO		127,33	152,80	1	Arq. 32	1,28	509,32		Vía Comunicación
LEYENDA: TRAZA: [Red dashed line] ZANJA: [Green line] SERVIDUMBRE: [Yellow line] ARQUETA: [Blue line] APOYO: [Red line] PARCELA AFECTADA: [Orange box]														
OCUPACIÓN TEMPORAL: ACCESO POR CAMINO EXISTENTE ABIERTO PÚBLICO ACCESO POR CAMINO EXISTENTE ABIERTO PRIVADO ACCESO POR CAMINO EXISTENTE CERRADO ACCESO CON RODADURA SOBRE PARCELA ACCESO A TRAVÉS DE PISTA NUEVA - FINICA SEGÚN PROYECTO CÁMARA DE EMPALME														
CLIENTE: ANCEN SOLAR IV. S.L.			ESTADO: DEFINITIVO ESCALA: 1 / 500 TAMAÑO: A3			DIBUJADO: REVISADO: APROBADO: FIRMA:			ANEXO DE AFECTACIONES POR: MODIFICADO DE PROYECTO DE EJECUCIÓN DE LÍNEAS ÁREAS/SUBTERRANEO DE ALTA TENSIÓN 66 KV "SALTEBAS - SETOMARES" - SETOBERNARDO I.M. SALTEBAS - VALENCIA DE LA CONCEPCION. "SANITONCE/CAMAS, SEVILLA, TOMARES (SEVILLA)"					
TÍTULO: PARCELA 203										Nº PLANO: 01		HOJA: 01		REVISIÓN: SIGUE:

ANCEN SOLAR IV, S. L.

ANEXO DE AFECCIONES POR:
MODIFICADO DE PROYECTO DE EJECUCIÓN DE LÍNEAS AÉREAS/SUBTERRANEAS DE ALTA
TENSIÓN 66 KV PARA LA CONEXIÓN ENTRE LAS SET ENCE SEVILLA – SET SANTI PONCE –
SET CARAMBOLO Y SET SALTERAS – SET TOMARES – SET CENTENARIO T.M. SALTERAS,
VALENCINA DE LA CONCEPCIÓN, SANTIPONCE, CAMAS, SEVILLA, TOMARES (SEVILLA)

DOCUMENTO 5

FICHAS CATASTRALES

Nº Reg. Entrada: 202599901164106. Fecha/Hora: 05/02/2025 17:28:07

GUILLERMO NEGRO MAGUREGUI cert. elec. repr. B88577192		05/02/2025 17:27	PÁGINA 57/79
VERIFICACIÓN	PEGVE4P3LPUZ7UHJTFARAN3Q777RWZ	https://ws050.juntadeandalucia.es:443/verificarFirma/	
			



VICEPRESIDENCIA PRIMERA DEL GOBIERNO MINISTERIO DE HACIENDA

SECRETARÍA DE ESTADO DE HACIENDA

DIRECCIÓN GENERAL DEL CATASTRO

CONSULTA DESCRIPTIVA Y GRÁFICA DE DATOS CATASTRALES DE BIEN INMUEBLE

Referencia catastral: 41085A02000000200000YZ

DATOS DESCRIPTIVOS DEL INMUEBLE

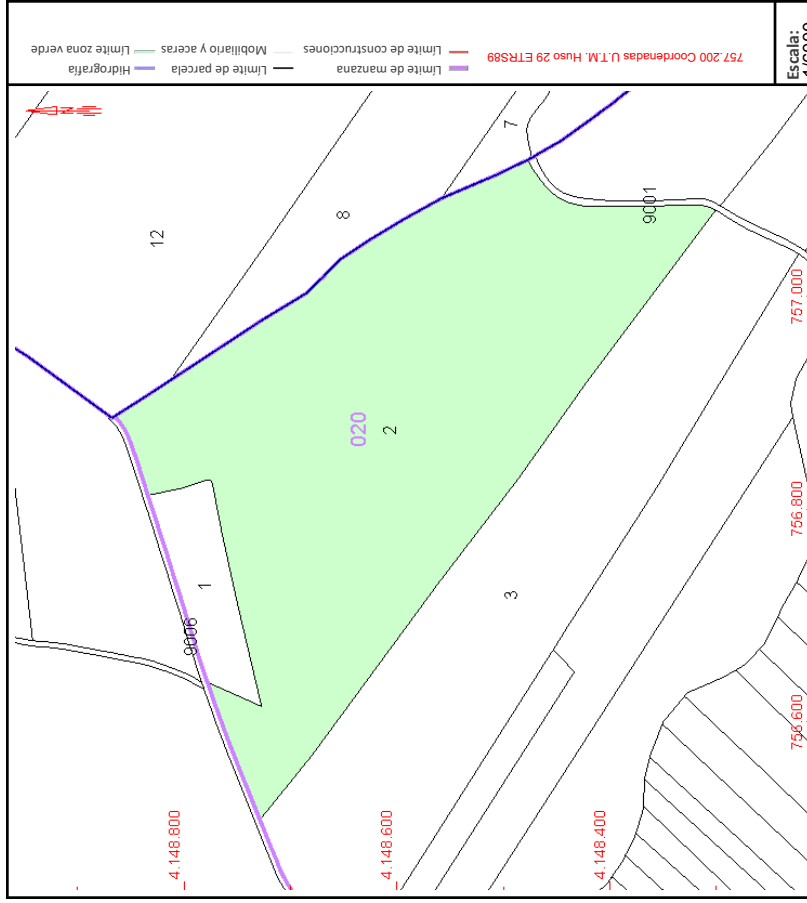
Localización:
Polígono 20 Parcela 2
LAS NAVIDADES. SALTERAS [SEVILLA]

Clase: RÚSTICO
Uso principal: Agrario
Superficie construida:
Año construcción:

Subparcela	Cultivo/aprovechamiento	Intensidad Productiva	Superficie m ²
0	C- Labor o Labradío seco	03	140.761

PARCELA

Superficie gráfica: 140.761 m²
Participación del inmueble: 100,00 %
Tipo:



Este documento no es una certificación catastral, pero sus datos pueden ser verificados a través del "Acceso a datos catastrales no protegidos de la SEC"



VICEPRESIDENCIA
PRIMERA DEL GOBIERNO
MINISTERIO
DE HACIENDA

SECRETARÍA DE ESTADO
DE HACIENDA

DIRECCIÓN GENERAL
DEL CATASTRO

CONSULTA DESCRIPTIVA Y GRÁFICA DE DATOS CATASTRALES DE BIEN INMUEBLE

Referencia catastral: 41085A0200010800000YP

DATOS DESCRIPTIVOS DEL INMUEBLE

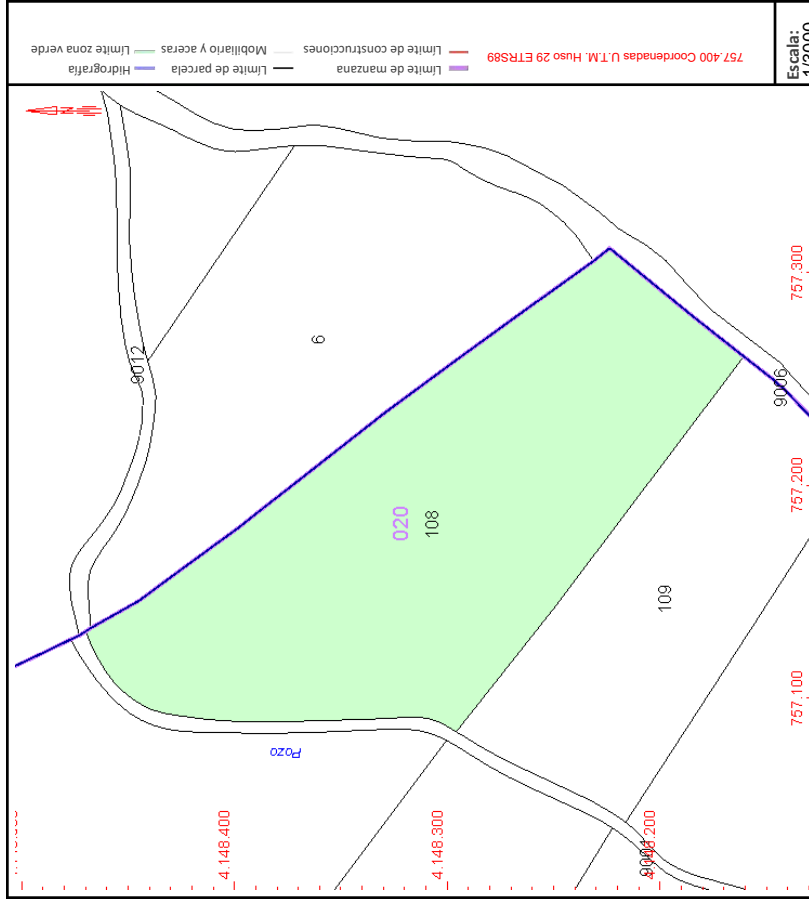
Localización:
Polígono 20 Parcela 108
LAS NAVIDADES. SALTERAS [SEVILLA]

Clase: RÚSTICO
Uso principal: Agrario
Superficie construida:
Año construcción:

CULTIVO		Intensidad Productiva	Superficie m ²
Subparcela	Cultivo/aprovechamiento		
0	CR Labor o labriado regado	00	32.715

PARCELA

Superficie gráfica: 32.715 m²
Participación del inmueble: 100,00 %
Tipo:



Este documento no es una certificación catastral, pero sus datos pueden ser verificados a través del "Acceso a datos catastrales no protegidos de la SEC"



VICEPRESIDENCIA
PRIMERA DEL GOBIERNO
MINISTERIO
DE HACIENDA

SECRETARÍA DE ESTADO
DE HACIENDA

DIRECCIÓN GENERAL
DEL CATASTRO

CONSULTA DESCRIPTIVA Y GRÁFICA DE DATOS CATASTRALES DE BIEN INMUEBLE

Referencia catastral: 41096A002000060000GG

DATOS DESCRIPTIVOS DEL INMUEBLE

Localización:

Polígono 2 Parcela 6
GIBALTAR. VALENCINA DE LA CONCEPCION [SEVILLA]

Clase: RÚSTICO

Uso principal: Agrario

Superficie construida:

Año construcción:

CULTIVO

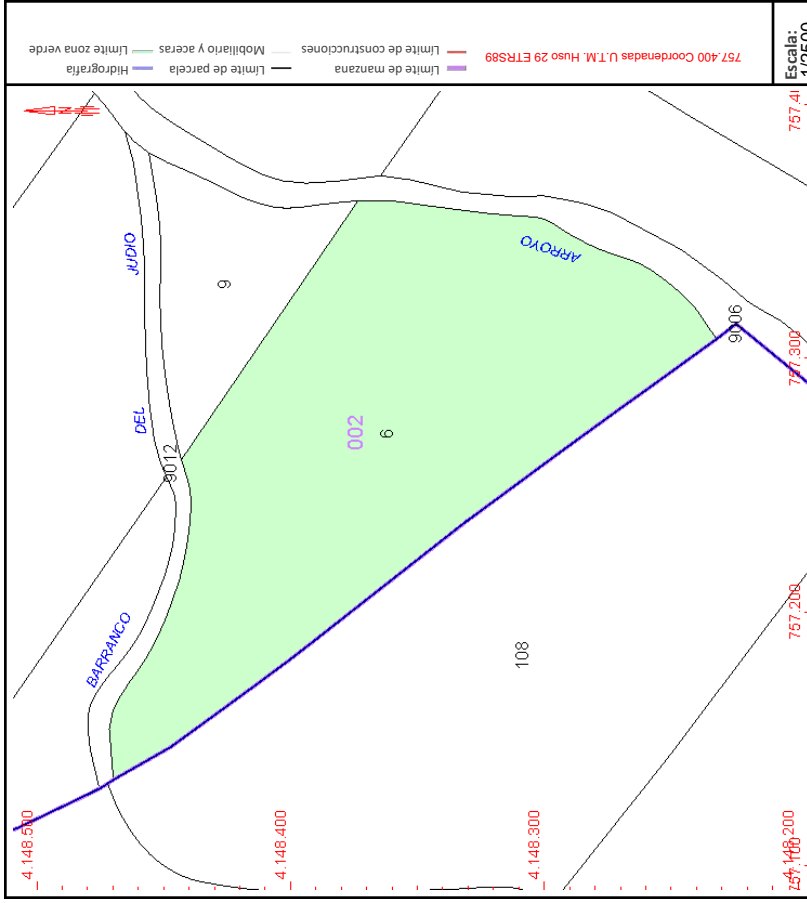
Subparcela	Cultivo/aprovechamiento	Intensidad Productiva	Superficie m ²
0	CR LABOR O LABRADIO REGADIO	14	23.181

PARCELA

Superficie gráfica: 23.181 m²

Participación del inmueble: 100,00 %

Tipo:



Este documento no es una certificación catastral, pero sus datos pueden ser verificados a través del "Acceso a datos catastrales no protegidos de la SEC"





VICEPRESIDENCIA PRIMERA DEL GOBIERNO MINISTERIO DE HACIENDA

SECRETARÍA DE ESTADO DE HACIENDA

DIRECCIÓN GENERAL DEL CATASTRO

CONSULTA DESCRIPTIVA Y GRÁFICA DE DATOS CATASTRALES DE BIEN INMUEBLE

Referencia catastral: 41096A0020000100000GH

DATOS DESCRIPTIVOS DEL INMUEBLE

Localización:
Polígono 2 Parcela 1
SAN NICOLAS. VALENCINA DE LA CONCEPCION [SEVILLA]

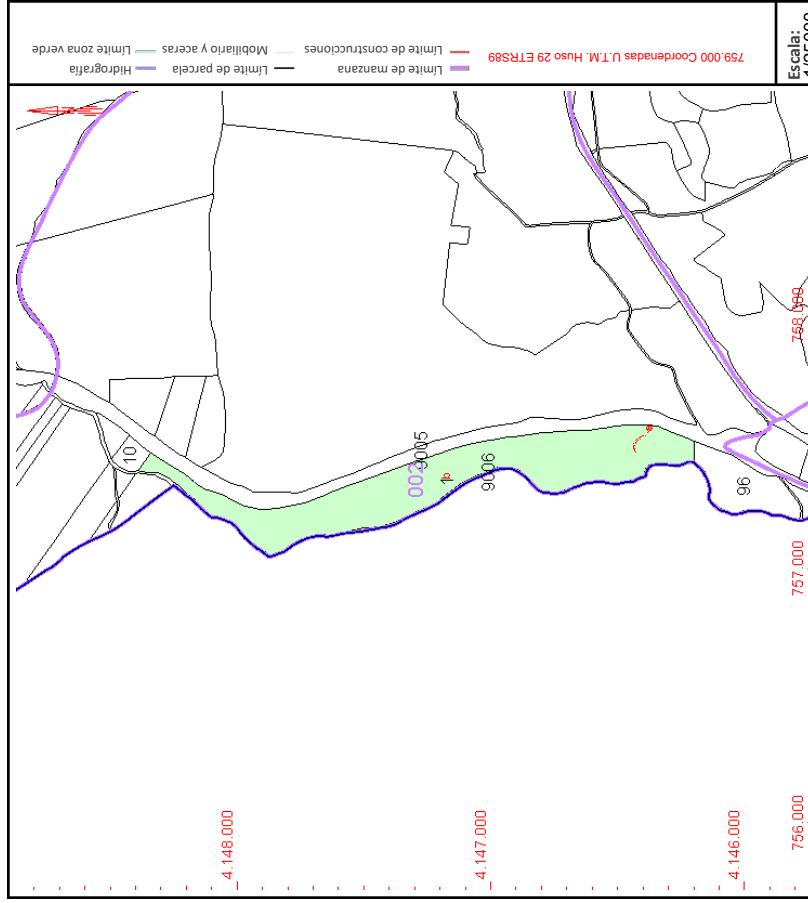
Clase: RÚSTICO
Uso principal: Agrario
Superficie construida:
Año construcción:

CULTIVO

Subparcela	Cultivo/aprovechamiento	Intensidad Productiva	Superficie m ²
a	I-IMPRODUCTIVO	00	775
b	CR LABOR O LABRADIO REGADIO	15	332.265

PARCELA

Superficie gráfica: 333.040 m²
Participación del inmueble: 100,00 %
Tipo:



Este documento no es una certificación catastral, pero sus datos pueden ser verificados a través del "Acceso a datos catastrales no protegidos de la SEC"



VICEPRESIDENCIA PRIMERA DEL GOBIERNO MINISTERIO DE HACIENDA

SECRETARÍA DE ESTADO DE HACIENDA

DIRECCIÓN GENERAL DEL CATASTRO

CONSULTA DESCRIPTIVA Y GRÁFICA DE DATOS CATASTRALES DE BIEN INMUEBLE

Referencia catastral: 41096A0020006900000GY

DATOS DESCRIPTIVOS DEL INMUEBLE

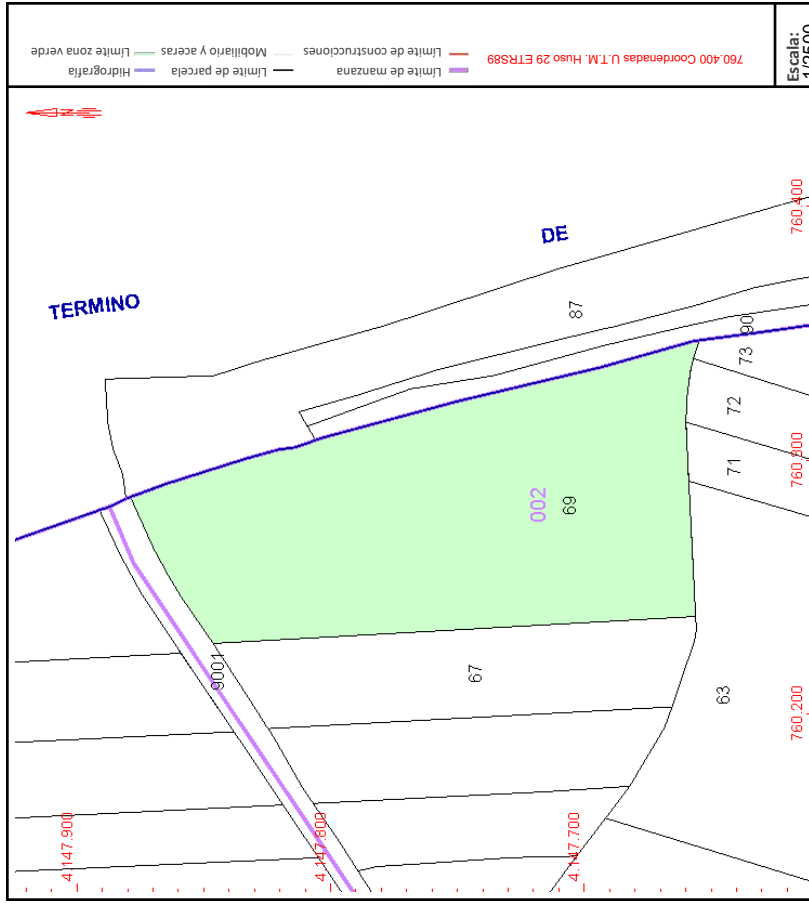
Localización:
Polígono 2 Parcela 69
CIEN FANEGAS. VALENCINA DE LA CONCEPCION [SEVILLA]

Clase: RÚSTICO
Uso principal: Agrario
Superficie construida:
Año construcción:

Subparcela	Cultivo/aprovechamiento	Intensidad Productiva	Superficie m ²
0	C- Labor o Labradío seco	02	17.675

PARCELA

Superficie gráfica: 17.675 m²
Participación del inmueble: 100,00 %
Tipo:



Este documento no es una certificación catastral, pero sus datos pueden ser verificados a través del "Acceso a datos catastrales no protegidos de la SEC"



VICEPRESIDENCIA
PRIMERA DEL GOBIERNO
MINISTERIO
DE HACIENDA

SECRETARÍA DE ESTADO
DE HACIENDA

DIRECCIÓN GENERAL
DEL CATASTRO

CONSULTA DESCRIPTIVA Y GRÁFICA DE DATOS CATASTRALES DE BIEN INMUEBLE

Referencia catastral: 2366002QB6426N0001IK

DATOS DESCRIPTIVOS DEL INMUEBLE

Localización:
AV DOLMENES DE VALENCINA 28[A]
41907 VALENCINA DE LA CONCEPCION [SEVILLA]

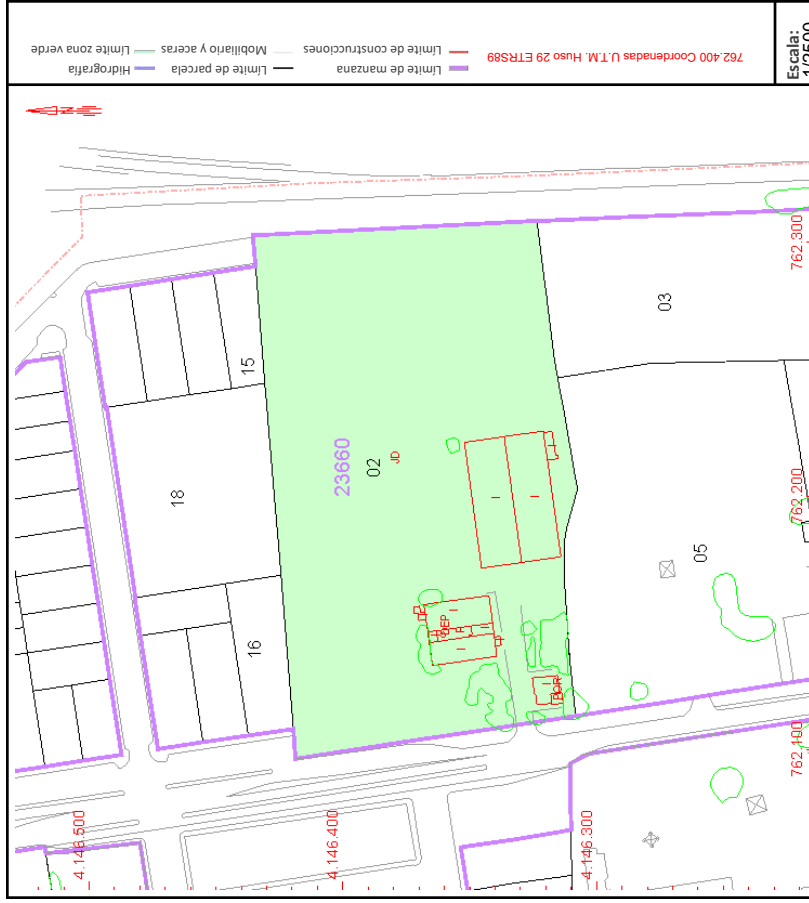
Clase: URBANO
Uso principal: Industrial
Superficie construida: 2.154 m2
Año construcción: 1980

CONSTRUCCIÓN

Destino	Escalera/Planta/Puerta	Superficie m ²
VIVIENDA	1/BJ/01	248
ALMACEN	1/BJ/01	288
OFICINA	1/BJ/01	96
INDUSTRIAL	1/BJ/01	1.522

PARCELA

Superficie gráfica: 22.537 m2
Participación del inmueble: 100,00 %
Tipo: Parcela construida sin división horizontal



Este documento no es una certificación catastral, pero sus datos pueden ser verificados a través del "Acceso a datos catastrales no protegidos de la SEC"





VICEPRESIDENCIA
PRIMERA DEL GOBIERNO
MINISTERIO
DE HACIENDA

SECRETARÍA DE ESTADO
DE HACIENDA

DIRECCIÓN GENERAL
DEL CATASTRO

CONSULTA DESCRIPTIVA Y GRÁFICA DE DATOS CATASTRALES DE BIEN INMUEBLE

Referencia catastral: 41089A005000010000XG

DATOS DESCRIPTIVOS DEL INMUEBLE

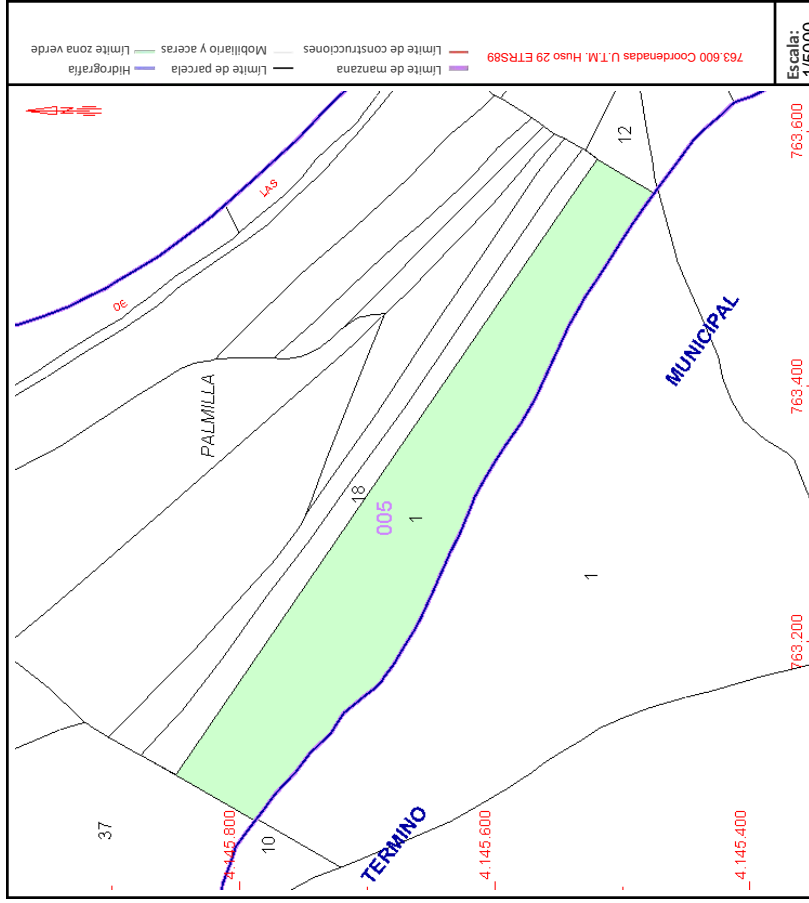
Localización:
Polígono 5 Parcela 1
PALMILLA. SANTIPONCE [SEVILLA]

Clase: RÚSTICO
Uso principal: Agrario
Superficie construida:
Año construcción:

CULTIVO		Intensidad Productiva	Superficie m ²
Subparcela	Cultivo/aprovechamiento		
0	CR Labor o labriado regadio	00	40.087

PARCELA

Superficie gráfica: 41.415 m²
Participación del inmueble: 100,00 %
Tipo:



Este documento no es una certificación catastral, pero sus datos pueden ser verificados a través del "Acceso a datos catastrales no protegidos de la SEC"



VICEPRESIDENCIA
PRIMERA DEL GOBIERNO
MINISTERIO
DE HACIENDA

SECRETARÍA DE ESTADO
DE HACIENDA

DIRECCIÓN GENERAL
DEL CATASTRO

CONSULTA DESCRIPTIVA Y GRÁFICA DE DATOS CATASTRALES DE BIEN INMUEBLE

Referencia catastral: 41021A003000010000Y1

DATOS DESCRIPTIVOS DEL INMUEBLE

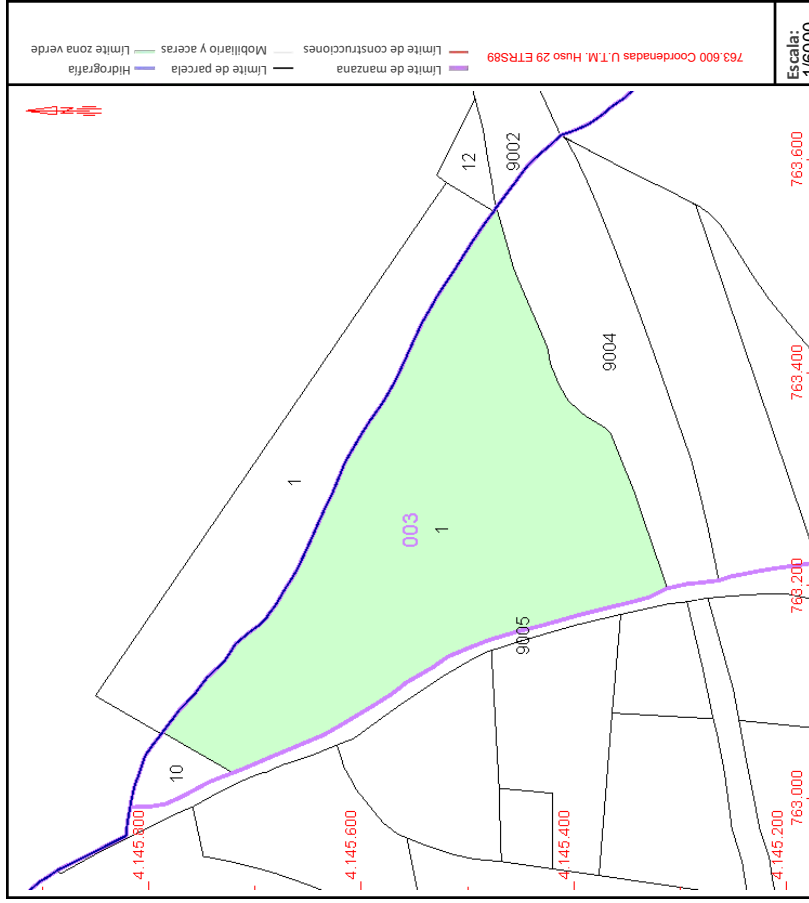
Localización:
Polígono 3 Parcela 1
CENIZO EL. CAMAS [SEVILLA]

Clase: RÚSTICO
Uso principal: Agrario
Superficie construida:
Año construcción:

CULTIVO		Intensidad Productiva	Superficie m ²
Subparcela	Cultivo/aprovechamiento	00	99.177
0	CR Labor o labriado regadio		

PARCELA

Superficie gráfica: 99.177 m²
Participación del inmueble: 100,00 %
Tipo:



Este documento no es una certificación catastral, pero sus datos pueden ser verificados a través del "Acceso a datos catastrales no protegidos de la SEC"



VICEPRESIDENCIA
PRIMERA DEL GOBIERNO
MINISTERIO
DE HACIENDA

SECRETARÍA DE ESTADO
DE HACIENDA
DIRECCIÓN GENERAL
DEL CATASTRO

CONSULTA DESCRIPTIVA Y GRÁFICA DE DATOS CATASTRALES DE BIEN INMUEBLE

Referencia catastral: 41021A003090040000YA

DATOS DESCRIPTIVOS DEL INMUEBLE

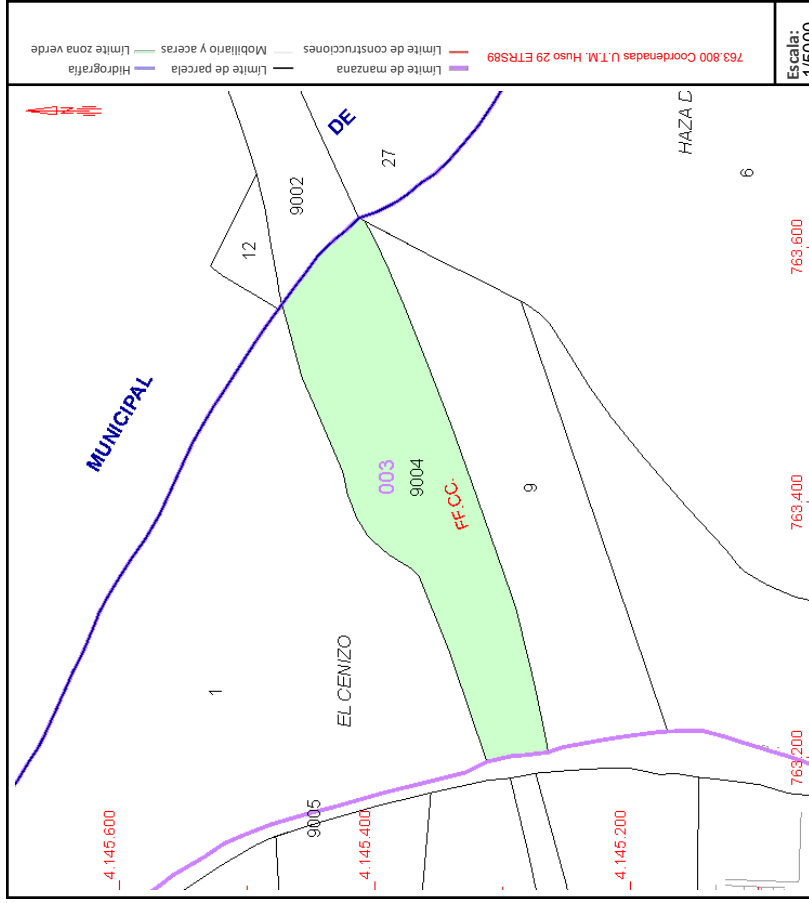
Localización:
Polígono 3 Parcela 9004
FERROCARRIL. CAMAS [SEVILLA]

Clase: RÚSTICO
Uso principal: Agrario
Superficie construida:
Año construcción:

CULTIVO		Intensidad Productiva	Superficie m ²
Subparcela	Cultivo/aprovechamiento	00	32.534
0	HG HIDROGRAFIA NATURAL [rio,laguna,arroyo.]		

PARCELA

Superficie gráfica: 32.534 m²
Participación del inmueble: 100,00 %
Tipo:



Este documento no es una certificación catastral, pero sus datos pueden ser verificados a través del "Acceso a datos catastrales no protegidos de la SEC"



VICEPRESIDENCIA PRIMERA DEL GOBIERNO MINISTERIO DE HACIENDA

SECRETARÍA DE ESTADO DE HACIENDA

DIRECCIÓN GENERAL DEL CATASTRO

CONSULTA DESCRIPTIVA Y GRÁFICA DE DATOS CATASTRALES DE BIEN INMUEBLE

Referencia catastral: 41021A00300009000000YA

DATOS DESCRIPTIVOS DEL INMUEBLE

Localización:
Polígono 3 Parcela 9
CENIZO EL CAMAS [SEVILLA]

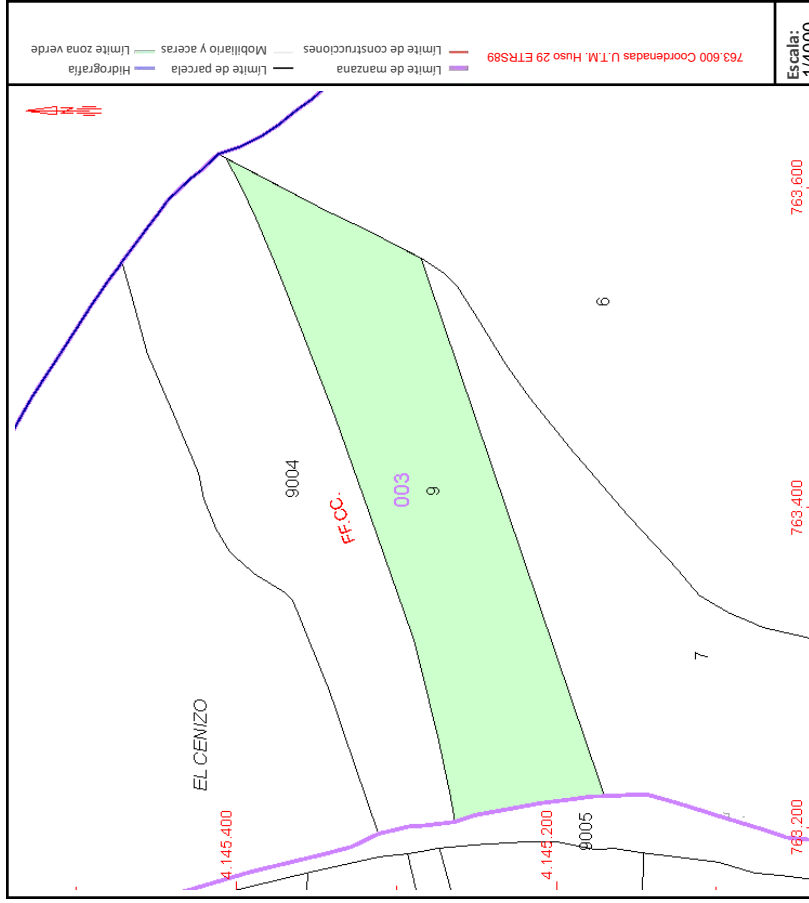
Clase: RÚSTICO
Uso principal: Agrario
Superficie construida:
Año construcción:

CULTIVO

Subparcela	Cultivo/aprovechamiento	Intensidad Productiva	Superficie m²
0	CR Labor o labriado regadio	00	33.330

PARCELA

Superficie gráfica: 33.330 m2
Participación del inmueble: 100,00 %
Tipo:



Este documento no es una certificación catastral, pero sus datos pueden ser verificados a través del "Acceso a datos catastrales no protegidos de la SEC"



VICEPRESIDENCIA PRIMERA DEL GOBIERNO MINISTERIO DE HACIENDA

SECRETARÍA DE ESTADO DE HACIENDA

DIRECCIÓN GENERAL DEL CATASTRO

CONSULTA DESCRIPTIVA Y GRÁFICA DE DATOS CATASTRALES DE BIEN INMUEBLE

Referencia catastral: 41021A003000070000YH

DATOS DESCRIPTIVOS DEL INMUEBLE

Localización:
Polígono 3 Parcela 7
CENIZO EL. CAMAS [SEVILLA]

Clase: RÚSTICO
Uso principal: Agrario
Superficie construida: 820 m2
Año construcción: 1970

CONSTRUCCIÓN

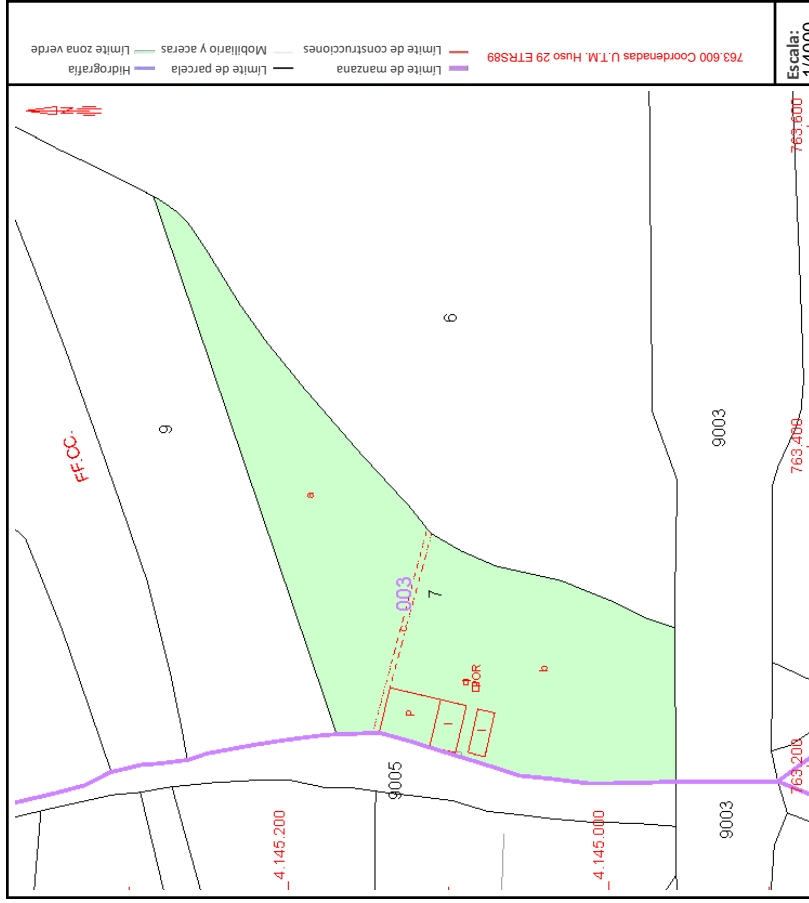
Destino	Escalera/Planta/Puerta	Superficie m ²
AGRARIO	01/00/01	300
AGRARIO	02/00/02	11
AGRARIO	03/00/03	497
AGRARIO	04/00/04	12

CULTIVO

Subparcela	Cultivo/aprovechamiento	Intensidad Productiva	Superficie m ²
a	CR Labor o labradío regadío	00	18.157
b	CR Labor o labradío regadío	00	18.772
c	I- Improductivo	00	453

PARCELA

Superficie gráfica: 39.176 m2
Participación del inmueble: 100,00 %
Tipo: Parcela construida sin división horizontal



Este documento no es una certificación catastral, pero sus datos pueden ser verificados a través del "Acceso a datos catastrales no protegidos de la SEC"





VICEPRESIDENCIA PRIMERA DEL GOBIERNO MINISTERIO DE HACIENDA

SECRETARÍA DE ESTADO DE HACIENDA DIRECCIÓN GENERAL DEL CATASTRO

CONSULTA DESCRIPTIVA Y GRÁFICA DE DATOS CATASTRALES DE BIEN INMUEBLE

Referencia catastral: 41021A0030000600000YU

DATOS DESCRIPTIVOS DEL INMUEBLE

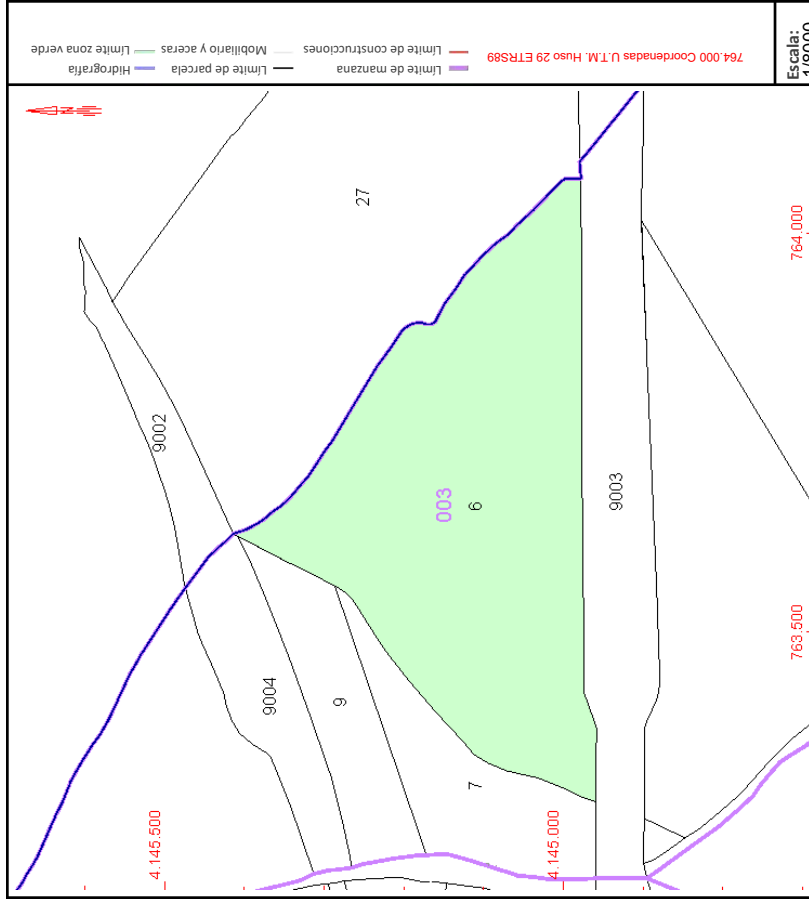
Localización:
Polígono 3 Parcela 6
FRAY DIEGO. CAMAS [SEVILLA]

Clase: RÚSTICO
Uso principal: Agrario
Superficie construida:
Año construcción:

CULTIVO		Intensidad Productiva	Superficie m ²
Subparcela	Cultivo/aprovechamiento		
0	CR Labor o labriado regado	00	178.866

PARCELA

Superficie gráfica: 178.866 m²
Participación del inmueble: 100,00 %
Tipo:



Este documento no es una certificación catastral, pero sus datos pueden ser verificados a través del "Acceso a datos catastrales no protegidos de la SEC"



VICEPRESIDENCIA
PRIMERA DEL GOBIERNO
MINISTERIO
DE HACIENDA

SECRETARÍA DE ESTADO
DE HACIENDA

DIRECCIÓN GENERAL
DEL CATASTRO

CONSULTA DESCRIPTIVA Y GRÁFICA DE DATOS CATASTRALES DE BIEN INMUEBLE

Referencia catastral: 41021A003000020000YJ

DATOS DESCRIPTIVOS DEL INMUEBLE

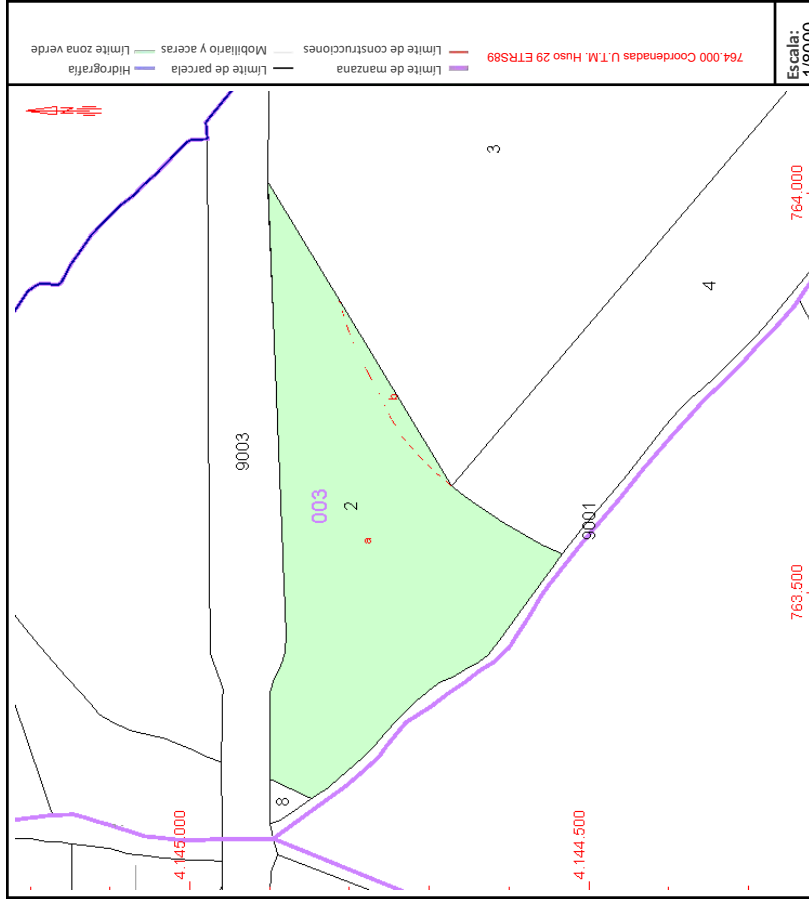
Localización:
Polígono 3 Parcela 2
FRAY DIEGO. CAMAS [SEVILLA]

Clase: RÚSTICO
Uso principal: Agrario
Superficie construida:
Año construcción:

CULTIVO		Intensidad Productiva	Superficie m ²
a	CR LABOR -TIERRA ARABLE	22	125.556
b	CR LABOR -TIERRA ARABLE	22	3.825

PARCELA

Superficie gráfica: 129.381 m²
Participación del inmueble: 100,00 %
Tipo:



Este documento no es una certificación catastral, pero sus datos pueden ser verificados a través del "Acceso a datos catastrales no protegidos de la SEC"



VICEPRESIDENCIA
PRIMERA DEL GOBIERNO
MINISTERIO
DE HACIENDA

SECRETARÍA DE ESTADO
DE HACIENDA

DIRECCIÓN GENERAL
DEL Catastro

CONSULTA DESCRIPTIVA Y GRÁFICA DE DATOS CATASTRALES DE BIEN INMUEBLE

Referencia catastral: 41021A0040003000000YL

DATOS DESCRIPTIVOS DEL INMUEBLE

Localización:

Polígono 4 Parcela 30
EL PEÑÓN. CAMAS [SEVILLA]

Clase: RÚSTICO

Uso principal: Agrario
Superficie construida: 1.024 m2
Año construcción: 2010

CONSTRUCCIÓN

Destino	Escalera/Planta/Puerta	Superficie m ²
AGRARIO	1/00/01	320
AGRARIO	2/00/02	704

CULTIVO

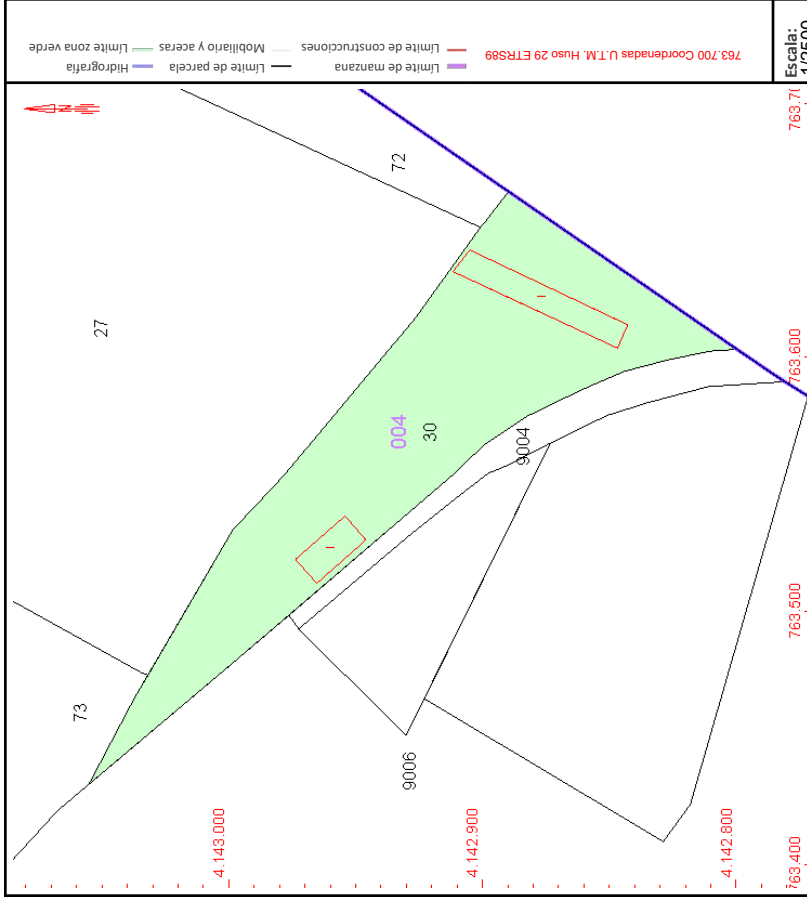
Subparcela	Cultivo/aprovechamiento	Intensidad Productiva	Superficie m ²
0	C-LABOR-TIERRA ARABLE	22	11.735

PARCELA

Superficie gráfica: 12.759 m2

Participación del inmueble: 100,00 %

Tipo: Parcela construida sin división horizontal



Este documento no es una certificación catastral, pero sus datos pueden ser verificados a través del "Acceso a datos catastrales no protegidos de la SEC"



VICEPRESIDENCIA
PRIMERA DEL GOBIERNO
MINISTERIO
DE HACIENDA

SECRETARÍA DE ESTADO
DE HACIENDA

DIRECCIÓN GENERAL
DEL CATASTRO

CONSULTA DESCRIPTIVA Y GRÁFICA DE DATOS CATASTRALES DE BIEN INMUEBLE

Referencia catastral: 41021A004090060000YZ

DATOS DESCRIPTIVOS DEL INMUEBLE

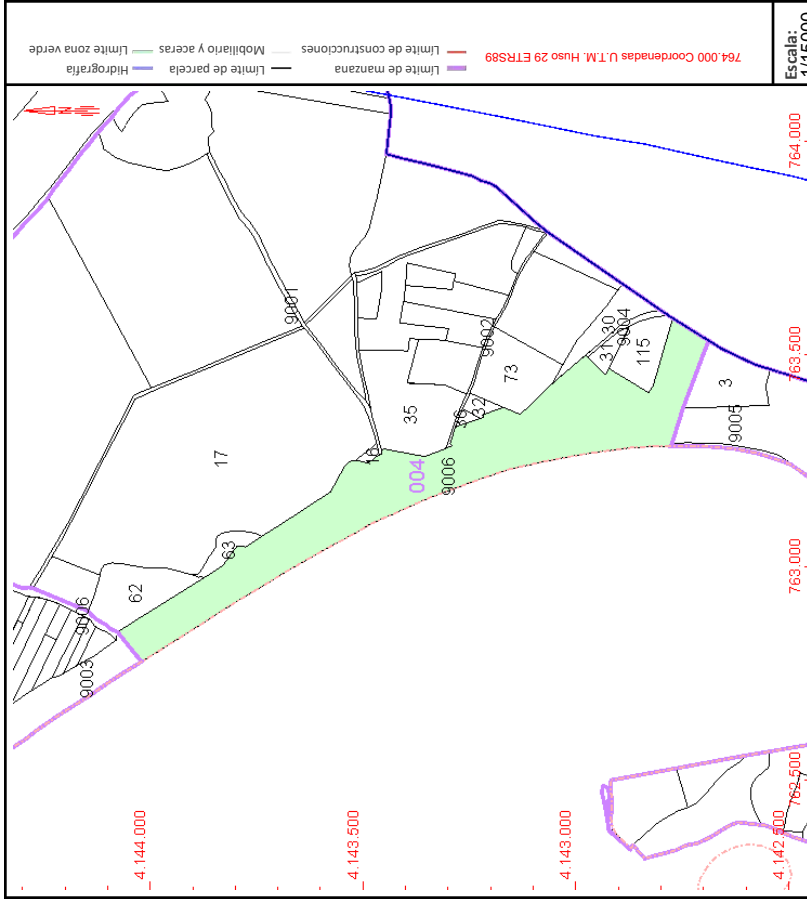
Localización:
Polígono 4 Parcela 9006
ZONA URBANA. CAMAS [SEVILLA]

Clase: RÚSTICO
Uso principal: Agrario
Superficie construida:
Año construcción:

Subparcela	Cultivo/aprovechamiento	Intensidad Productiva	Superficie m ²
0	VT Vía de comunicación de dominio público	00	191.454

PARCELA

Superficie gráfica: 191.454 m2
Participación del inmueble: 100,00 %
Tipo:



Este documento no es una certificación catastral, pero sus datos pueden ser verificados a través del "Acceso a datos catastrales no protegidos de la SEC"



VICEPRESIDENCIA PRIMERA DEL GOBIERNO MINISTERIO DE HACIENDA

SECRETARÍA DE ESTADO DE HACIENDA DIRECCIÓN GENERAL DEL CATASTRO

CONSULTA DESCRIPTIVA Y GRÁFICA DE DATOS CATASTRALES DE BIEN INMUEBLE

Referencia catastral: 41085A020000360000YH

DATOS DESCRIPTIVOS DEL INMUEBLE

Localización:
Polígono 20 Parcela 36
EL CABALLERO FUEMBLANCA. SALTERAS [SEVILLA]

Clase: RÚSTICO
Uso principal: Agrario
Superficie construida: 33.212 m2
Año construcción: 2006

CONSTRUCCIÓN

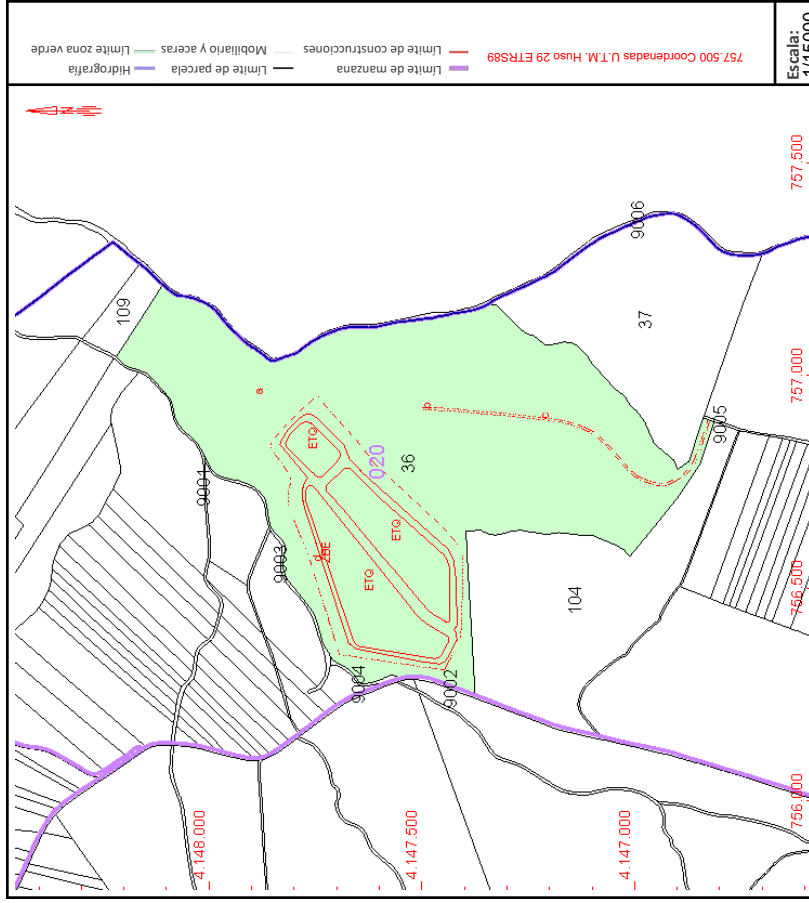
Destino	Escalera/Planta/Puerta	Superficie m ²
AGRARIO		33.212

CULTIVO

Subparcela	Cultivo/aprovechamiento	Intensidad Productiva	Superficie m ²
a	C- Labor o Labradío secoano	06	479.590
b	I- Improductivo	00	81
c	I- Improductivo	00	4.053
d	E- Pastos	00	39.866

PARCELA

Superficie gráfica: 650.847 m2
Participación del inmueble: 100,00 %
Tipo: Parcela construida sin división horizontal



Este documento no es una certificación catastral, pero sus datos pueden ser verificados a través del "Acceso a datos catastrales no protegidos de la SEC"



VICEPRESIDENCIA
PRIMERA DEL GOBIERNO
MINISTERIO
DE HACIENDA

SECRETARÍA DE ESTADO
DE HACIENDA

DIRECCIÓN GENERAL
DEL CATASTRO

CONSULTA DESCRIPTIVA Y GRÁFICA DE DATOS CATASTRALES DE BIEN INMUEBLE

Referencia catastral: 41085A020001110000YP

DATOS DESCRIPTIVOS DEL INMUEBLE

Localización:
Polígono 20 Parcela 111
CAPELLANÍA. SALTERAS [SEVILLA]

Clase: RÚSTICO

Uso principal: Agrario

Superficie construida:

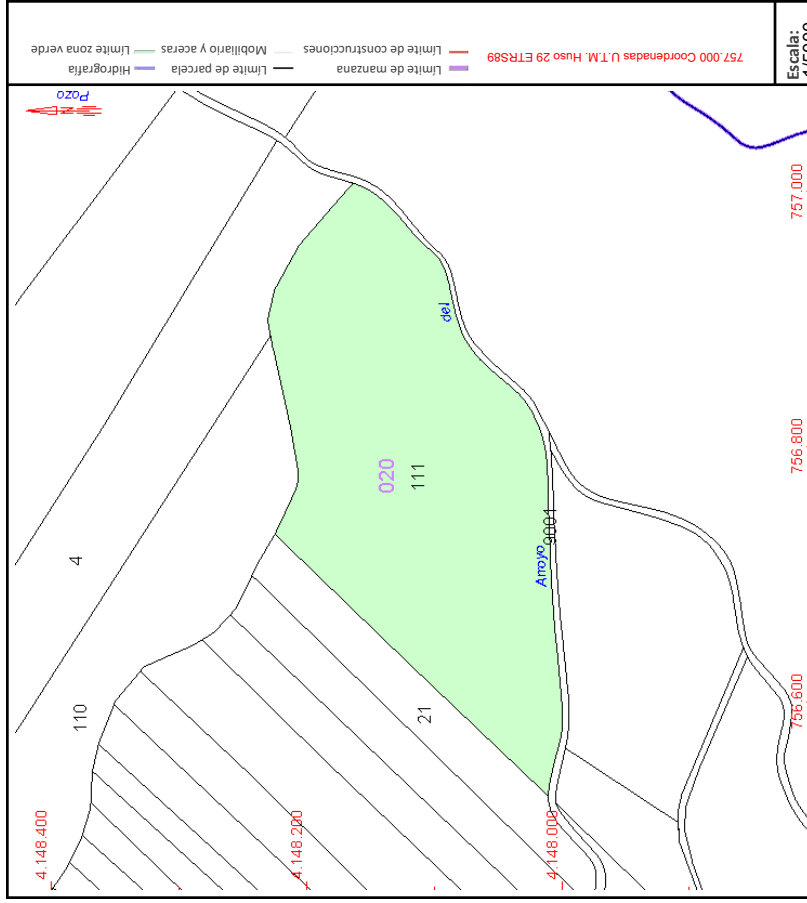
Año construcción:

CULTIVO

Subparcela	Cultivo/aprovechamiento	Intensidad Productiva	Superficie m ²
0	C- Labor o Labradío seco	06	64.413

PARCELA

Superficie gráfica: 64.413 m²
Participación del inmueble: 100,00 %
Tipo:



Este documento no es una certificación catastral, pero sus datos pueden ser verificados a través del "Acceso a datos catastrales no protegidos de la SEC"



VICEPRESIDENCIA
PRIMERA DEL GOBIERNO
MINISTERIO
DE HACIENDA

SECRETARÍA DE ESTADO
DE HACIENDA

DIRECCIÓN GENERAL
DEL CATASTRO

CONSULTA DESCRIPTIVA Y GRÁFICA DE DATOS CATASTRALES DE BIEN INMUEBLE

Referencia catastral: 41085A0200000400000YH

DATOS DESCRIPTIVOS DEL INMUEBLE

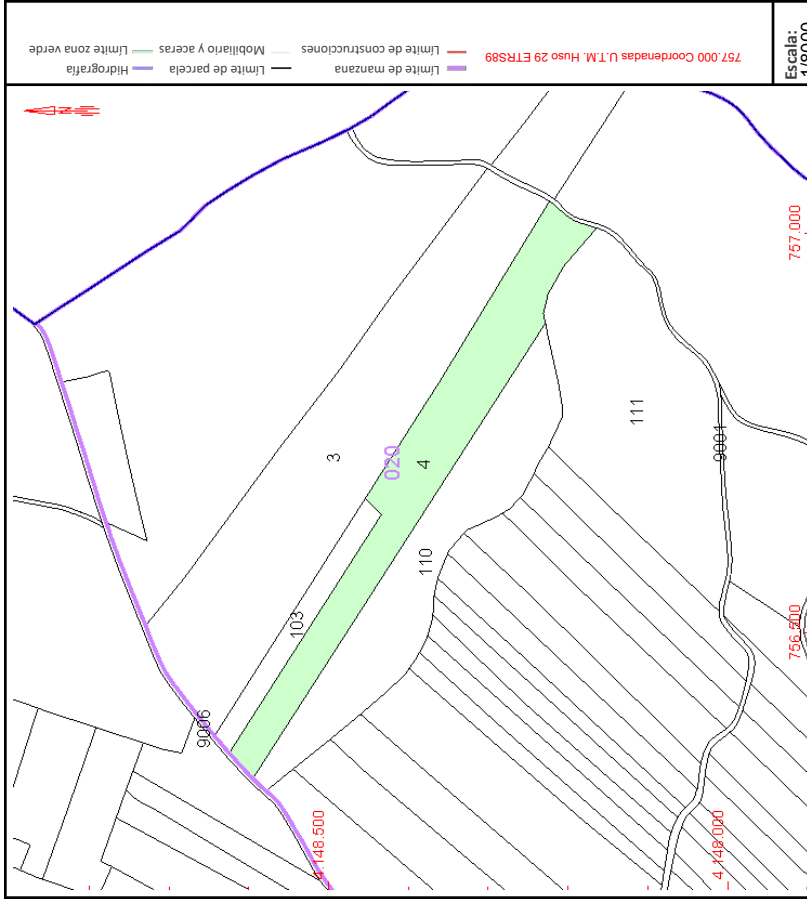
Localización:
Polígono 20 Parcela 4
LAS NAVIDADES. SALTERAS [SEVILLA]

Clase: RÚSTICO
Uso principal: Agrario
Superficie construida:
Año construcción:

Subparcela	Cultivo/aprovechamiento	Intensidad Productiva	Superficie m ²
0	C- Labor o Labradío seco	07	45.863

PARCELA

Superficie gráfica: 45.863 m²
Participación del inmueble: 100,00 %
Tipo:



COORDINACIÓN GRÁFICA CON EL REGISTRO DE LA PROPIEDAD

Registro: SAN LUCAR LA MAYOR 1
Código registral único: 41010000319245

Fecha coordinación: 09/02/2021

Este documento no es una certificación catastral, pero sus datos pueden ser verificados a través del "Acceso a datos catastrales no protegidos de la SEC".

Miércoles, 4 de Diciembre de 2024



VICEPRESIDENCIA
PRIMERA DEL GOBIERNO
MINISTERIO
DE HACIENDA

SECRETARÍA DE ESTADO
DE HACIENDA

DIRECCIÓN GENERAL
DEL CATASTRO

CONSULTA DESCRIPTIVA Y GRÁFICA DE DATOS CATASTRALES DE BIEN INMUEBLE

Referencia catastral: 41085A0200000300000YU

DATOS DESCRIPTIVOS DEL INMUEBLE

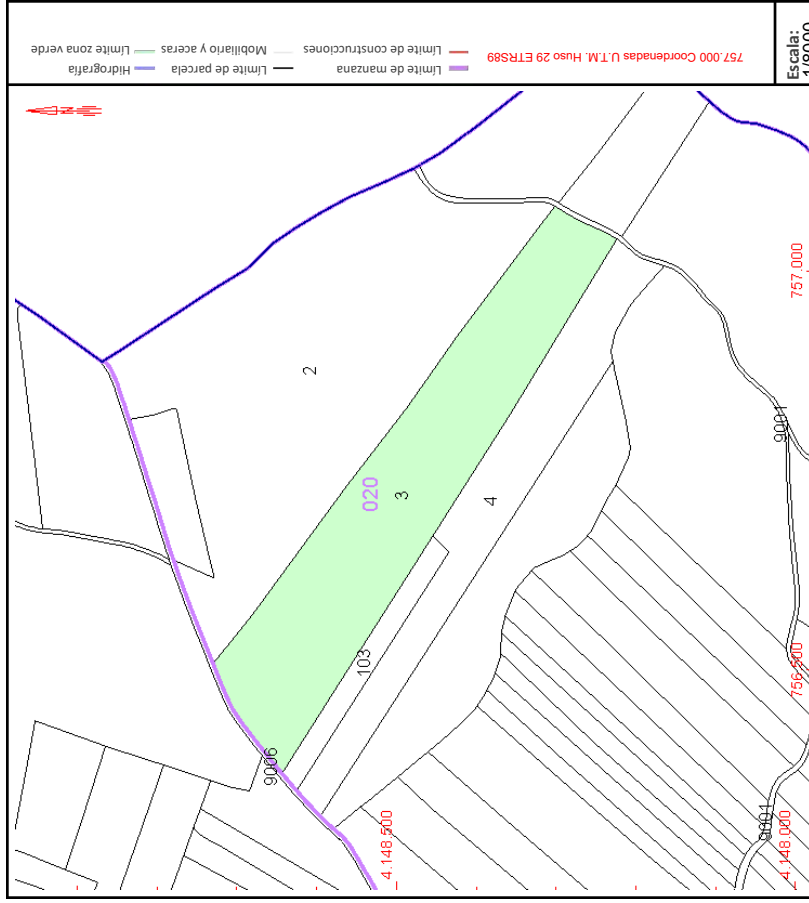
Localización:
Polígono 20 Parcela 3
LAS NAVIDADES. SALTERAS [SEVILLA]

Clase: RÚSTICO
Uso principal: Agrario
Superficie construida:
Año construcción:

CULTIVO		Intensidad Productiva	Superficie m ²
Subparcela	Cultivo/aprovechamiento	14	90.232
0	O-OLIVAR		

PARCELA

Superficie gráfica: 90.232 m²
Participación del inmueble: 100,00 %
Tipo:



COORDINACIÓN GRÁFICA CON EL REGISTRO DE LA PROPIEDAD

Registro: SAN LUCAR LA MAYOR 1
Código registral único: 41010000752202

Fecha coordinación: 27/02/2020

Este documento no es una certificación catastral, pero sus datos pueden ser verificados a través del "Acceso a datos catastrales no protegidos de la SEC".

Miércoles, 4 de Diciembre de 2024



VICEPRESIDENCIA
PRIMERA DEL GOBIERNO
MINISTERIO
DE HACIENDA

SECRETARÍA DE ESTADO
DE HACIENDA

DIRECCIÓN GENERAL
DEL CATASTRO

CONSULTA DESCRIPTIVA Y GRÁFICA DE DATOS CATASTRALES DE BIEN INMUEBLE

Referencia catastral: 2428101QB6422N0001E1

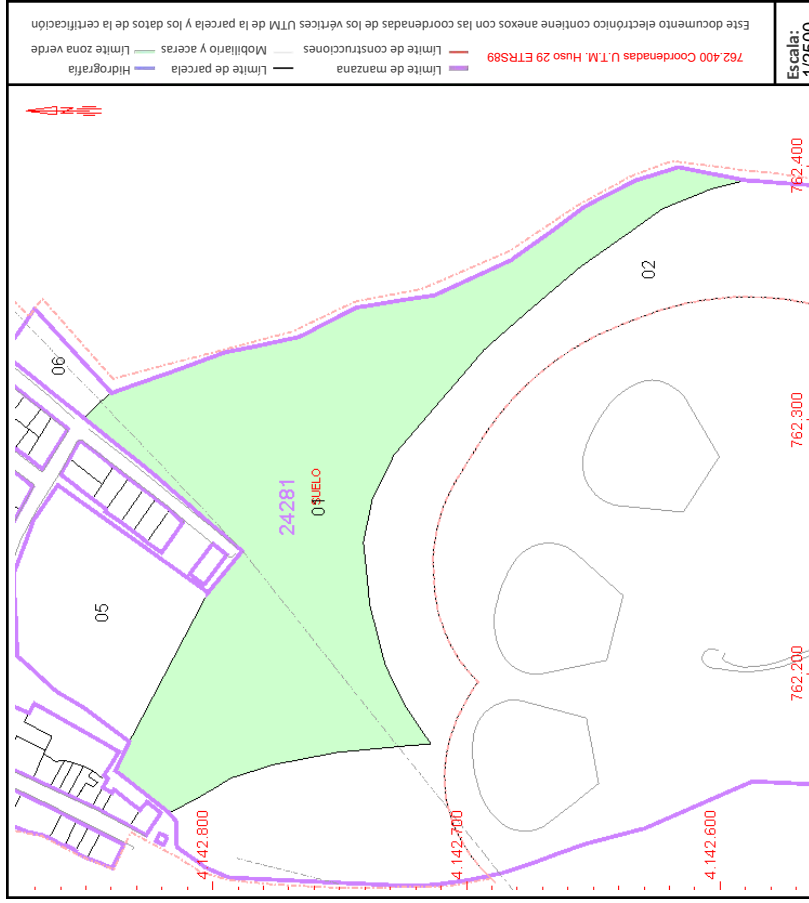
DATOS DESCRIPTIVOS DEL INMUEBLE

Localización:
PL PP-5 EL CARAMBOLO Suelo
41900 CAMAS [SEVILLA]

Clase: URBANO
Uso principal: Suelo sin edif.
Superficie construida:
Año construcción:

PARCELA

Superficie gráfica: 18.218 m²
Participación del inmueble: 100,00 %
Tipo:



Este documento no es una certificación catastral, pero sus datos pueden ser verificados a través del "Acceso a datos catastrales no protegidos de la SEC"



VICEPRESIDENCIA
PRIMERA DEL GOBIERNO
MINISTERIO
DE HACIENDA

SECRETARÍA DE ESTADO
DE HACIENDA

DIRECCIÓN GENERAL
DEL CATASTRO

CONSULTA DESCRIPTIVA Y GRÁFICA DE DATOS CATASTRALES DE BIEN INMUEBLE

Referencia catastral: 2428102QB6422N0001SL

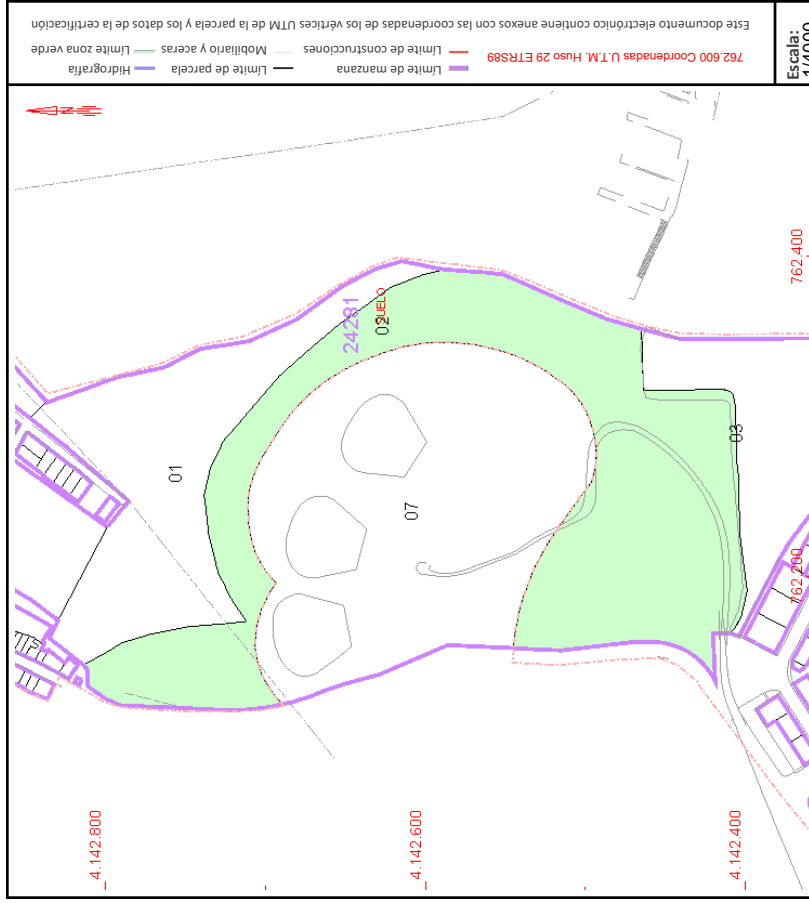
DATOS DESCRIPTIVOS DEL INMUEBLE

Localización:
PL PP-5 EL CARAMBOLO Suelo
41910 CAMAS [SEVILLA]

Clase: URBANO
Uso principal: Suelo sin edif.
Superficie construida:
Año construcción:

PARCELA

Superficie gráfica: 36.153 m2
Participación del inmueble: 100,00 %
Tipo:



Este documento no es una certificación catastral, pero sus datos pueden ser verificados a través del "Acceso a datos catastrales no protegidos de la SEC"



VICEPRESIDENCIA
PRIMERA DEL GOBIERNO
MINISTERIO
DE HACIENDA

SECRETARÍA DE ESTADO
DE HACIENDA

DIRECCIÓN GENERAL
DEL CATASTRO

CONSULTA DESCRIPTIVA Y GRÁFICA DE DATOS CATASTRALES DE BIEN INMUEBLE

Referencia catastral: 2428104QB6422N0001UL

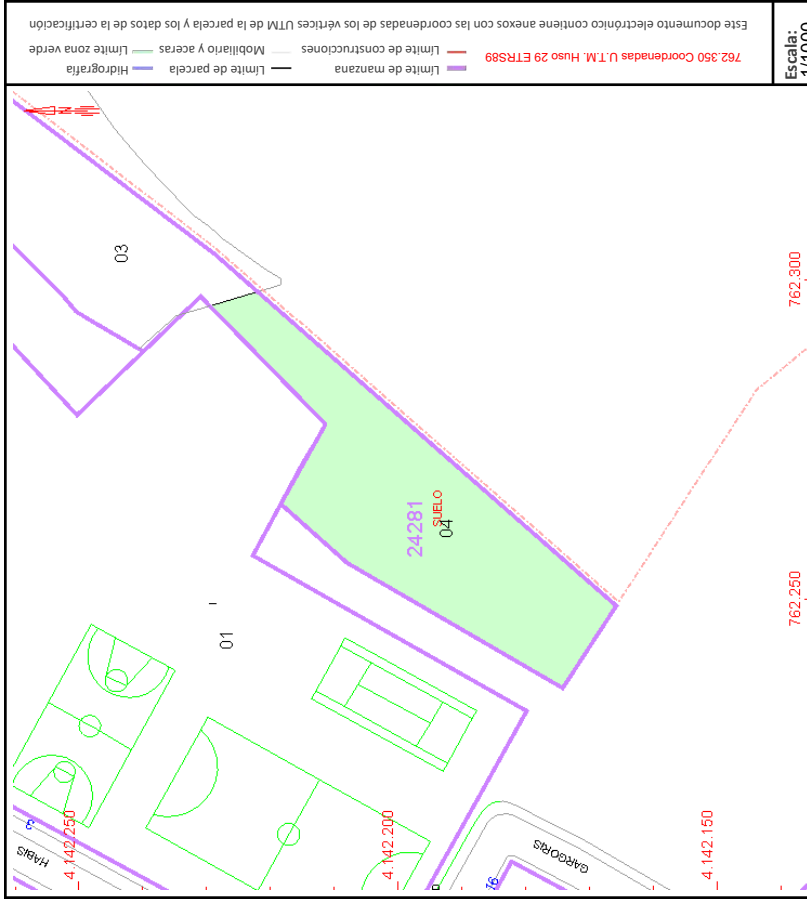
DATOS DESCRIPTIVOS DEL INMUEBLE

Localización:
PL PP-5 EL CARAMBOLO Suelo
41900 CAMAS [SEVILLA]

Clase: URBANO
Uso principal: Suelo sin edif.
Superficie construida:
Año construcción:

PARCELA

Superficie gráfica: 1.253 m2
Participación del inmueble: 100,00 %
Tipo:



Este documento no es una certificación catastral, pero sus datos pueden ser verificados a través del "Acceso a datos catastrales no protegidos de la SEC"

VERIFICACIÓN	GUILLERMO NEGRO MAGUREGUI cert. elec. repr. B88577192	05/02/2025 17:27	PÁGINA 79/79
	PEGVE4P3LPUZ7UHJTFARAN3077RWZ	https://ws050.juntadeandalucia.es:443/verificarFirma/	