

PROPOSICIÓN DE DESLINDE PARCIAL

V.P. COLADA DE LA VEGA DE LA ISLA

TRAMO: ENTRE ZONA URBANA

T.M ALCALÁ DEL VALLE Y EL LÍMITE CON T.M SETENENIL
DE LAS BODEGAS

TÉRMINO MUNICIPAL: ALCALÁ DEL VALLE (CÁDIZ)

DEPARTAMENTO DE VÍAS PECUARIAS

EXPTE.: **20VP1021**


REPRESENTANTE DE LA ADMINISTRACIÓN:

FECHA: **ABRIL 2025**



INDICE

A) MEMORIA.....	2
A.1. ANTECEDENTES.....	3
A.2. ÁMBITO DE ACTUACIÓN.....	5
A.3. JUSTIFICACIÓN.....	6
A.5. TRABAJOS PREVIOS.....	7
A.5.1. Acreditación de la Propiedad.....	7
A.5.2. Investigación Histórico-Administrativa y elaboración de Cartografía Base.....	7
A.6. RECONOCIMIENTO MATERIAL DE LA VÍA PECUARIA.....	8
A.6.1. Descripción del Tramo de Deslinde Parcial.....	8
A.7. PROPOSICIÓN DE DESLINDE PARCIAL DE TRAZADO.....	9
A.8. DESCRIPCIÓN REGISTRAL.....	10
A.8.1. Trazado del Tramo de Deslinde Parcial.....	10
A.9. MEMORIA RESUMEN.....	11
B) ANEJOS.....	12
B.1) Acuerdo de Inicio.....	13
B.2) Acta de Operaciones Materiales.....	14
B.3) Relación de Coordenadas UTM.....	15
B.4) Relación de Colindancias.....	18
B.5) Fondo Documental.....	20
B.5.1) Croquis de Clasificación del TM de Jerez de la Frontera.....	21
B.5.2) Catastro Histórico.....	22
B.5.3) Edición Histórica del Plano Topográfico Nacional E:1/ 25.000.....	23
B.5.4) Ortofoto Histórica Pancromática de Andalucía 1977-78.....	24
B.6) Memoria de los Trabajos Topográficos.....	25
C) PLANOS.....	27
C.1) Plano de Situación 1/50.000.....	28
C.2) Plano de Localización 1/1.25.000.....	29
C.3) Planos de Deslinde 1/2.000.....	30

Puede verificar la integridad de una copia de este documento mediante la lectura del código QR adjunto o mediante el acceso a la dirección https://ws050.juntadeandalucia.es/verificarFirma indicando el código de VERIFICACIÓN			
FIRMADO POR	OSCAR CURTIDO NARANJO	24/04/2025	
	JOSE MANUEL GARCIA BARRANCO		
VERIFICACIÓN	Pk2jmWMSNBj6XM4FSKLHZEh797AUQY	PÁG. 1/38	

A) MEMORIA

2

Proposición de Deslinde Parcial de la V.P. “Colada de la Vega de la Isla” .

EXPTE.: 20VP1021

Puede verificar la integridad de una copia de este documento mediante la lectura del código QR adjunto o mediante el acceso a la dirección <https://ws050.juntadeandalucia.es/verificarFirma> indicando el código de VERIFICACIÓN

FIRMADO POR	OSCAR CURTIDO NARANJO	24/04/2025
	JOSE MANUEL GARCIA BARRANCO	
VERIFICACIÓN	Pk2jmWMSNBj6XM4FSKLHZEh797AUQY	PÁG. 2/38



A.1. ANTECEDENTES

A instancia del Alcalde-Presidente de Alcalá del Valle, se formuló la propuesta de inicio del procedimiento administrativo de deslinde parcial de la vía pecuaria de referencia.

Esta propuesta se sustentó por la necesidad de determinar el trazado, la anchura legal y necesaria de la vía pecuaria, por haberse constatado la ocupación por particular y por haber recibido numerosas actuaciones e inversiones públicas de mejora ambiental que la han convertido en un lugar para el paseo y disfrute de la población.

Mediante Resolución de 13 de febrero de 2024, se aprueba el inicio del procedimiento administrativo de deslinde parcial de la vía pecuaria “Colada de la Vega de la Isla” , desde el límite con el suelo urbano hasta el límite con el término municipal de Setenil de las Bodegas, en el término municipal de ALCALÁ DEL VALLE, provincia de Cádiz, sirviendo como base para la ejecución de los trabajos el Proyecto de Clasificación de las Vías Pecuarias de este término municipal, aprobado por Orden Ministerial de fecha de 19 DE DICIEMBRE DE 1958, publicado en B.O.E. N.º. 1, de 1 de enero de 1959.


El proyecto de clasificación redactado observa: *“Considerando su dirección general de N. a S. con una anchura de treinta y cinco varas equivalentes a veintinueve metros diez y siete centímetros (29,27 mts) hace su recorrido por el término municipal de Alcalá del Valle, cuya longitud puede calcularse en unos dos kilómetros aproximadamente (2.000 mts) aproximadamente”* .

El comienzo de las operaciones materiales de deslinde parcial se notificó en modo y forma a entidades locales, otras administraciones públicas, organizaciones/colectivos con intereses implicados y a los interesados, tal y como se establece en el artículo 19.2 del *Decreto 155/1998*. El Anuncio de dichas operaciones fue publicado en B.O.P. de Cádiz el día 13 de enero de 2025

Las operaciones materiales de deslinde se llevaron a cabo el día 25 de marzo 2025 de acuerdo con el acta levantada al efecto (Anejo B.2). En dicho acto se solicitó por parte de los representantes del ayuntamiento más puntos y algún cambio en el recorrido.

Por todo ello, se ha realizado un levantamiento planimétrico mediante apoyo en las ortofotos digitales de años comprendidos entre 1956 y 2022. Utilizando los recursos de sistemas de información geográfica disponibles del Mapa Topográfico Andaluz a escala 1:10.000 del IECA perteneciente a la Junta de Andalucía, para la definición de todos aquellos elementos territoriales de interés para la instrucción de este expediente, se ha generado la cartografía base para la misma.

Posteriormente, sobre esta cartografía se han trazado las **líneas base** que definen la superficie de vía pecuaria a deslindar, mediante la unión de los diferentes hitos que delimitan físicamente la misma. Estos hitos han sido definidos de acuerdo con la relación de coordenadas planimétricas absolutas en sistema ETRS89 con proyección UTM huso 30 expandido, por lo que permiten su perfecto posicionamiento en la realidad física del entorno.

Puede verificar la integridad de una copia de este documento mediante la lectura del código QR adjunto o mediante el acceso a la dirección https://ws050.juntadeandalucia.es/verificarFirma indicando el código de VERIFICACIÓN			
FIRMADO POR	OSCAR CURTIDO NARANJO	24/04/2025	
	JOSE MANUEL GARCIA BARRANCO		
VERIFICACIÓN	Pk2jmWMSNBj6XM4FSKLHZEh797AUQY	PÁG. 3/38	


Así, los datos planimétricos obtenidos se han representado en los planos anejos siguiendo la siguiente signatura gráfica:

- Se representan una línea base (líneas en color rojo), quedando por tanto definida la vía pecuaria con anchura legal y necesaria .
- Con un **número** seguido de una **letra mayúscula** , **I** para el lado izquierdo y **D** para derecho, para los hitos que definen las líneas base de la superficie legal y necesaria. La numeración es ascendente en función del sentido de la vía pecuaria.
- Con un **número dentro de un cuadrado**, el número de colindancia asignado a cada una de las parcelas que limitan o intrusan la vía pecuaria. Su numeración será ascendente en el sentido de la Vía Pecuaria.

Copia literal de la citada vía pecuaria según Proyecto de Clasificación del Término Municipal de Jerez de la Frontera en el tramo de actuación:

“Separándose del río Guadaporcán, y entre terrenos por ambos lados de Dña [REDACTED] llega al camino vecinal de Alcalá del Valle, a la carretera de Olvera, el cual pasa dentro de la vía pecuaria que se describe, y continúa así, hasta encontrar la carretera de Olvera, la que cruza entre sus kms 36 y 37 y prosigue entre terrenos de Dña [REDACTED] la derecha, y predios del Molino Corral por la izquierda, para llegar al Abrevadero del Molino Rodrigo Marín hoy de Corral en el río Guadaporcán donde termina y se une con el Cordel de Setenil o de los Llanos.”

Puede verificar la integridad de una copia de este documento mediante la lectura del código QR adjunto o mediante el acceso a la dirección <https://ws050.juntadeandalucia.es/verificarFirma> indicando el código de VERIFICACIÓN

FIRMADO POR	OSCAR CURTIDO NARANJO JOSE MANUEL GARCIA BARRANCO	24/04/2025	
VERIFICACIÓN	Pk2jmWMSNBj6XM4FSKLHZEh797AUQY	PÁG. 4/38	

A.2. ÁMBITO DE ACTUACIÓN


- **Provincia:** Cádiz
- **Municipio:** Alcalá del Valle
- **Vía Pecuaria:** Colada de la Isla
- **Código Identificador:** 1102006
- **Tramo a Deslindar:** Tramo desde el casco urbano hasta el límite con el término municipal de Setenil de las Bodegas.
- **Longitud de Deslinde:** 1.800 metros. Aprox.
- **Anchura legal y necesaria:** 29,27 metros
- **Superficie Total aproximada a Deslindar (anchura legal y necesaria):** 52.120,13 m2

5

Proposición de Deslinde Parcial de la V.P. “Colada de la Vega de la Isla” .

EXPTE.: 20VP1021

Puede verificar la integridad de una copia de este documento mediante la lectura del código QR adjunto o mediante el acceso a la dirección <https://ws050.juntadeandalucia.es/verificarFirma> indicando el código de VERIFICACIÓN

FIRMADO POR	OSCAR CURTIDO NARANJO	24/04/2025	
	JOSE MANUEL GARCIA BARRANCO		
VERIFICACIÓN	Pk2jmWMSNBj6XM4FSKLHZEh797AUQY	PÁG. 5/38	

A.3. JUSTIFICACIÓN


El deslinde se inicia por la necesidad de determinar el trazado, la anchura legal y necesaria de la vía pecuaria, por haberse constatado la ocupación por particular y por haber recibido numerosas actuaciones e inversiones públicas de mejora ambiental que la han convertido en un lugar para el paseo y disfrute de la población.

A.4. MARCO JURÍDICO

El expediente administrativo en el que se incluye esta Propuesta de Deslinde sigue al siguiente marco normativo:

- *Ley 3/1995*, de 23 de marzo, *de Vías Pecuarias*, (B.O.E. N.º 71, de 24/03/1995).
- *Decreto 155/1998*, de 21 de julio, *por el que se aprueba el Reglamento de Vías Pecuarias de la Comunidad Autónoma de Andalucía*, (B.O.J.A. N.º 87, de 04/08/1998).
- *Ley 9/2001*, de 12 de julio, *por la que se establece el sentido del silencio administrativo y los plazos de determinados procedimientos como garantías procedimentales para los ciudadanos*, (B.O.J.A. N.º 87, de 31/07/2001).
- *Ley 39/2015*, de 1 de octubre, *del Procedimiento Administrativo Común de las Administraciones Públicas*, (B.O.E. N.º 236, de 02/10/2015).

Puede verificar la integridad de una copia de este documento mediante la lectura del código QR adjunto o mediante el acceso a la dirección <https://ws050.juntadeandalucia.es/verificarFirma> indicando el código de VERIFICACIÓN

FIRMADO POR	OSCAR CURTIDO NARANJO JOSE MANUEL GARCIA BARRANCO	24/04/2025	
VERIFICACIÓN	Pk2jmWMSNBj6XM4FSKLHZEh797AUQY	PÁG. 6/38	

A.5. TRABAJOS PREVIOS

Con el objetivo de estudiar la viabilidad de la instrucción de este expediente se han llevado a cabo, en una primera fase, los siguientes trabajos:

A.5.1. ACREDITACIÓN DE LA PROPIEDAD

Una vez reconocida la vía pecuaria de referencia, se ha procedido al estudio de la titularidad de las parcelas colindantes con la misma. Para ello se ha realizado consulta a través de la Sede Electrónica de la Dirección General del Catastro, (Secretaría de Estado de Hacienda, Ministerio de Hacienda y Administraciones Públicas), elaborando una base de datos alfanumérica de titulares catastrales a partir de la que se han llevado a cabo las notificaciones a interesados y la elaboración de los listados de “colindancias e intrusiones”.


A.5.2. INVESTIGACIÓN HISTÓRICO-ADMINISTRATIVA Y ELABORACIÓN DE CARTOGRAFÍA BASE

Además, para documentar los antecedentes histórico-administrativos asociados a la vía pecuaria de referencia en este expediente, se han consultado los siguientes archivos y fondos documentales:

- Fondo Documental de Vías Pecuarias de la Delegación Territorial de Sostenibilidad y Medio Ambiente en Cádiz, Junta de Andalucía.
- Red de Información Ambiental de Andalucía (REDIAM), Consejería de Sostenibilidad y Medio Ambiente (Junta de Andalucía).

A partir de éstos, se ha constituido la siguiente base documental, que han permitido la generación de la cartografía base empleada para esta Proposición:

- Parcelario Catastral del término municipal de Alcalá del Valle. Actual, Sede Electrónica de Catastro.
- Minutas Cartográficas de la Provincia de Cádiz, Ayuntamiento de Alcalá del Valle. Escala 1:50.000. Instituto Geográfico Nacional, año 1873.
- Proyecto de Clasificación de las Vías Pecuarias, Alcalá del Valle. Ministerio de Agricultura, O.M. de 19 de diciembre de 1958.
- Ortofotografía aérea pancromática del año 1956. Vuelo Americano. REDIAM
- Ortofotografía aérea digital pancromática de Andalucía. Año 1977. REDIAM
- Ortofotografía aérea digital pancromática de Andalucía. Años 2001 - 2002. REDIAM
- Ortofotografía aérea digital color PNOA Máxima Actualidad. Año 2019. REDIAM.

Puede verificar la integridad de una copia de este documento mediante la lectura del código QR adjunto o mediante el acceso a la dirección https://ws050.juntadeandalucia.es/verificarFirma indicando el código de VERIFICACIÓN			
FIRMADO POR	OSCAR CURTIDO NARANJO	24/04/2025	
	JOSE MANUEL GARCIA BARRANCO		
VERIFICACIÓN	Pk2jmWMSNBj6XM4FSKLHZEh797AUQY	PÁG. 7/38	

A.6. RECONOCIMIENTO MATERIAL DE LA VÍA PECUARIA

En una fase siguiente, se ha procedido a una descripción detallada de los tramos afectados por la instrucción de este expediente.


A.6.1. DESCRIPCIÓN DEL TRAMO DE DESLINDE PARCIAL

De acuerdo con el fondo documental recopilado, con la cartografía base elaborada y, fundamentalmente, con la descripción que obra en la clasificación, se identifica su recorrido y se reconocen aquellos puntos definitivos que permiten la correcta ubicación de la franja de terreno que determina a la vía pecuaria.

Si bien estos tramos quedan definidos por la relación de coordenadas planimétricas absolutas, el tramo a deslindar parcialmente comienza en el límite con el suelo urbano, discurre entre el camino público de Alcalá del Valle y la carretera autonómica A-7276 hasta pasar la EDAR municipal en el que deja la carretera y sigue por el camino público en un tramo de 250 metros, volviendo a la carretera hasta llegar a una curva en la que la vía pecuaria sigue por camino municipal hasta llegar al límite de término municipal con Setenil de la Bodegas

El tramo a deslindar parcialmente tiene una longitud de 1.800 m. aproximadamente, del mismo modo, su superficie es de 52.120 m².

Puede verificar la integridad de una copia de este documento mediante la lectura del código QR adjunto o mediante el acceso a la dirección <https://ws050.juntadeandalucia.es/verificarFirma> indicando el código de VERIFICACIÓN

FIRMADO POR	OSCAR CURTIDO NARANJO	24/04/2025	
	JOSE MANUEL GARCIA BARRANCO		
VERIFICACIÓN	Pk2jmWMSNBj6XM4FSKLHZEh797AUQY	PÁG. 8/38	

A.7. PROPOSICIÓN DE DESLINDE PARCIAL DE TRAZADO

Finalizado el acto de apeo, se ha procedido a editar los planos definitivos de deslinde parcial, una vez incorporadas las posibles modificaciones que como consecuencia del mismo se hubiesen producido. Además, tomando como base la cartografía generada, se ha procedido también a la medición de los parámetros longitudinales y superficiales, el análisis de posible superficies intrusadas/ocupadas, así como a la definición de las coordenadas UTM 30S - ETRS1989 del estaquillado provisional realizado, generando los correspondientes listados que figuran en el ANEJO N.º 4 de este proyecto.

Por último, se han recopilado los documentos y la información generados durante la instrucción del procedimiento administrativo para la elaboración de la presente Propuesta de Deslinde Parcial que será sometida a la fase de Exposición Pública.

V.º B.º


EL DELEGADO TERRITORIAL

EL JEFE DEL DPTO. DE VÍAS PECUARIAS

Fdo.: Óscar Curtido Naranjo

Fdo.:

Puede verificar la integridad de una copia de este documento mediante la lectura del código QR adjunto o mediante el acceso a la dirección <https://ws050.juntadeandalucia.es/verificarFirma> indicando el código de VERIFICACIÓN

FIRMADO POR	OSCAR CURTIDO NARANJO JOSE MANUEL GARCIA BARRANCO	24/04/2025	
VERIFICACIÓN	Pk2jmWMSNBj6XM4FSKLHZEh797AUQY	PÁG. 9/38	

A.8. DESCRIPCIÓN REGISTRAL

A efectos de su posterior inscripción en el Registro de la Propiedad, se ha llevado a cabo la siguiente descripción.

A.8.1. TRAZADO DEL TRAMO DE DESLINDE PARCIAL


Colada de la Vega de la Isla en el tramo entre el límite con el suelo urbano y el límite con el término municipal de Setenil de las Bodegas, en el término municipal de Alcalá del Valle, provincia de Cádiz.

Finca rústica de forma alargada con una longitud deslindada aproximada de 1.800 m, con una anchura 29,27 m y con una superficie total de 52.120 m², que en adelante se conocerá como “Colada de la Vega de la Isla” en el tramo entre el límite con el suelo urbano y el límite con el término municipal de Setenil de las Bodegas, en el término municipal de Alcalá del Valle, provincia de Cádiz, que linda:

- **Inicio:** Con la Calle Virgen de los Remedios y el Parque de Alcalá del Valle “Los Patos” del municipio de Alcalá del Valle

- **Límite Derecho:** Con las siguientes parcelas identificadas según datos catastrales de Titularidad – Referencia Catastral:

	_____11002A013000200000UM
	_____11002A012090010000UT
	_____11002A013000210000UO
	_____11002A013000300000UJ
	_____11002A013000540000UK
	_____11002A013000550000UR
	_____11002A012000480000UX
	_____11002A012000460000UR
	_____11002A012000450000UK
	_____11002A013000360000UW
	_____11002A013000370000UA
	_____11002A014000490000UG
	_____11002A014000530000UQ

Puede verificar la integridad de una copia de este documento mediante la lectura del código QR adjunto o mediante el acceso a la dirección https://ws050.juntadeandalucia.es/verificarFirma indicando el código de VERIFICACIÓN			
FIRMADO POR	OSCAR CURTIDO NARANJO JOSE MANUEL GARCIA BARRANCO	24/04/2025	
VERIFICACIÓN	Pk2jmWMSNBj6XM4FSKLHZEh797AUQY	PÁG. 10/38	


- Límite Izquierdo: Con la siguiente parcela identificadas según datos catastrales de Titularidad – Referencia Catastral:

	11002A012000640000UB
	11002A012000620000UW
	11002A012000620000UW
	11002A012000620000UW
	11002A012000620000UW
	11002A012000470000UD
	11002A012000500000UD
	11002A012000440000UO
	11002A012000410000UT
	11002A012000410000UT
	11002A014005000000UB
	11034A004000100000UM

- **Fin:** LÍMITE DE TÉRMINOS MUNICIPALES ENTRE SETENIL DE LAS BODEGAS Y ALCALÁ DEL VALLE


	11002A014000530000UQ
	11034A004090130000UA

Puede verificar la integridad de una copia de este documento mediante la lectura del código QR adjunto o mediante el acceso a la dirección <https://ws050.juntadeandalucia.es/verificarFirma> indicando el código de VERIFICACIÓN

FIRMADO POR	OSCAR CURTIDO NARANJO	24/04/2025	
	JOSE MANUEL GARCIA BARRANCO		
VERIFICACIÓN	Pk2jmWMSNBj6XM4FSKLHZEh797AUQY	PÁG. 11/38	

A.9. MEMORIA RESUMEN

- **Fecha de Resolución de Inicio:** 13 de febrero de 2024.
- **Vía Pecuaría Clasificada y Aprobada:** O.M. de 19 de diciembre de 1958 (B.O.E. N.º 1, 1/01/1959).
- **Representante de la Administración:** [REDACTED]
- **Anuncio Inicio de Deslinde:** B.O.P. Cádiz N.º 07, de fecha 13/01/2025.
- **Operaciones Materiales y Acta**
 - Inicio: 25/03/2025, 10:10 h
 - Fin: 25/03/2025, 11:59 h
- **Deslinde:** Longitud y Superficie Deslindada: 1.800 m aprox.; 52.120 m²
 - Superficie Intrusada - Ocupada: 52.120 m²
 - Número de Intrusiones - Ocupaciones: 22
 - Anchura Legal: 29,27 m
 - Anchura Necesaria: 29,27m

Puede verificar la integridad de una copia de este documento mediante la lectura del código QR adjunto o mediante el acceso a la dirección https://ws050.juntadeandalucia.es/verificarFirma indicando el código de VERIFICACIÓN			
FIRMADO POR	OSCAR CURTIDO NARANJO JOSE MANUEL GARCIA BARRANCO	24/04/2025	
VERIFICACIÓN	Pk2jmWMSNBj6XM4FSKLHZEh797AUQY	PÁG. 12/38	

B) ANEJOS

13

Proposición de Deslinde Parcial de la V.P. “Colada de la Vega de la Isla” .

EXPTE.: 20VP1021

Puede verificar la integridad de una copia de este documento mediante la lectura del código QR adjunto o mediante el acceso a la dirección <https://ws050.juntadeandalucia.es/verificarFirma> indicando el código de VERIFICACIÓN

FIRMADO POR	OSCAR CURTIDO NARANJO	24/04/2025
	JOSE MANUEL GARCIA BARRANCO	
VERIFICACIÓN	Pk2jmWMSNBj6XM4FSKLHZEh797AUQY	PÁG. 13/38



B.1) Acuerdo de Inicio



CONSEJERÍA DE SOSTENIBILIDAD, MEDIO
 AMBIENTE Y ECONOMÍA AZUL
 Dirección General de Política Forestal y
 Biodiversidad

RESOLUCIÓN DE LA VICECONSEJERÍA DE SOSTENIBILIDAD, MEDIO AMBIENTE Y ECONOMÍA AZUL, POR LA QUE SE ACUERDA INICIAR EL PROCEDIMIENTO ADMINISTRATIVO DE DESLINDE PARCIAL DE LA VÍA PECUARIA DENOMINADA “COLADA DE LA VEGA DE LA ISLA”, DESDE EL CASCO URBANO HASTA EL LÍMITE DEL TÉRMINO MUNICIPAL DE SETENIL DE LAS BODEGAS, EN EL TÉRMINO MUNICIPAL DE ALCALÁ DEL VALLE, PROVINCIA DE CÁDIZ.

(Expte.: VP @1021/2020)

La Delegación Territorial de Sostenibilidad, Medio Ambiente y Economía Azul en Cádiz, a instancia del ayuntamiento de Alcalá del Valle, eleva propuesta de inicio del procedimiento administrativo de deslinde parcial de la vía pecuaria denominada “Colada de la Vega de la Isla”, desde el casco urbano hasta el límite del término municipal de Setenil de las Bodegas, en el término municipal de Alcalá del Valle, provincia de Cádiz, con objeto de dar cumplimiento a lo dispuesto en el artículo 3 b) de la vigente Ley 3/1998, de 23 de marzo, de Vías Pecuarias.

VÍA PECUARIA: “COLADA DE LA VEGA DE LA ISLA”.
 TRAMO: Desde el casco urbano hasta el límite del término municipal de Setenil de las Bodegas.
 LONGITUD: 1.600 metros aproximadamente.
 ANCHURA: 29,17 metros.
 CLASIFICACIÓN: Orden Ministerial de 19 de diciembre de 1958 por la que se aprueba la clasificación de vías pecuarias existentes en el término municipal de Alcalá del Valle.
 MUNICIPIO: Alcalá del Valle (Cádiz)

Vista la propuesta de inicio del procedimiento de deslinde, formulada por la Delegación Territorial de Sostenibilidad, Medio Ambiente y Economía Azul en Cádiz, de conformidad con el artículo 58 de la Ley 39/2015, de 1 de octubre, de Procedimiento Administrativo Común de las Administraciones Públicas y en virtud de las competencias establecidas en el artículo 18.1 del Decreto 155/1998, de 21 de julio, por el que se aprueba el Reglamento de Vías Pecuarias de la Comunidad Autónoma Andaluza,

ACUERDO

El inicio del procedimiento administrativo de deslinde de la vía pecuaria referenciada, de acuerdo con las condiciones descritas.

EL VICECONSEJERO

(Firmado y fechado electrónicamente)




Es copia auténtica de documento electrónico

FIRMADO POR	SERGIO ARJONA JIMENEZ	13/02/2024	PÁGINA 1/1
VERIFICACIÓN	Pk2jmALPLZPSVNM5RBX9VGTSRCK96V	https://ws050.juntadeandalucia.es/verificarFirma	

14

Proposición de Deslinde Parcial de la V.P. “Colada de la Vega de la Isla” .

EXPTE.: 20VP1021

Puede verificar la integridad de una copia de este documento mediante la lectura del código QR adjunto o mediante el acceso a la dirección https://ws050.juntadeandalucia.es/verificarFirma indicando el código de VERIFICACIÓN			
FIRMADO POR	OSCAR CURTIDO NARANJO	24/04/2025	
VERIFICACIÓN	JOSE MANUEL GARCIA BARRANCO	PÁG. 14/38	

Es copia auténtica de documento electrónico

B.2) Acta de Operaciones Materiales

CONSEJERÍA DE SOSTENIBILIDAD Y MEDIO AMBIENTE
Delegación Territorial en Cádiz

ACTA DE OPERACIONES MATERIALES DEL PROCEDIMIENTO DE DESLINDE PARCIAL DE LA VÍA PECUARIA DENOMINADA "COLADA DE LA VEGA DE LA ISLA", EN EL TÉRMINO MUNICIPAL DE ALCALÁ DEL VALLE, PROVINCIA DE CÁDIZ, EXPEDIENTE VP@1021/2020

Siendo las 10:10 horas del día 25 de Marzo de 2025, en el Parque de Alcalá del Valle "Los Patos", habiendo sido citados los afectados e interesados al presente expediente de deslinde parcial de la "COLADA DE LA VEGA DE LA ISLA", (VP@1021/2020), de unos 1.600 metros aproximadamente, en el término municipal de ALCALÁ DEL VALLE, provincia de Cádiz. Con el fin de dar cumplimiento a la Resolución de fecha 13 de febrero de 2024, de la Viceconsejería de Sostenibilidad, Medio Ambiente y Economía Azul, de la Junta de Andalucía por el que se inicia el presente expediente de deslinde parcial. Por la presente se personan los siguientes:

Por parte de la Delegación Territorial de Sostenibilidad y Medio Ambiente en Cádiz, el representante de la administración la asesora técnica D^a Patricia Moreno Álvarez, el asesor técnico D. Agustín Noguera Sánchez, los Agentes de Medio Ambiente con N.I.A. 2046YF y con N.I.A. 2123FP, asistidos técnicamente por Adriano Segura Jiménez y Rafael Salazar Calleja, en representación de la Agencia de Medio Ambiente y Agua, y Agentes de Policía Autonómica:

Patricia Moreno

Representantes Ayuntamiento.

Representantes Policía Autonómica.

CP: 72542

Francisco Borrego Tornay.

2046YF

CP: 72100

Agustín Noguera

Francisco Alvaro García.

2123FP



Plaza Asdrúbal, 6, 3ª Planta. 11008, Cádiz
Telf.: 956 008 700. Fax.: 956 008 702
Correo-e:

1 de 7

Puede verificar la integridad de una copia de este documento mediante la lectura del código QR adjunto o mediante el acceso a la dirección <https://ws050.juntadeandalucia.es/verificarFirma> indicando el código de VERIFICACIÓN

FIRMADO POR	OSCAR CURTIDO NARANJO	24/04/2025
	JOSE MANUEL GARCIA BARRANCO	
VERIFICACIÓN	Pk2jmWMSNBj6XM4FSKLHZEh79AUQY	PÁG. 15/38



CONSEJERÍA DE SOSTENIBILIDAD Y MEDIO AMBIENTE
Delegación Territorial en Cádiz

Se procede al inicio de los trabajos dándose lectura a los asistentes al acto de la descripción de la vía pecuaria Colada de la Vega de la Isla según el proyecto de Clasificación de las Vías Pecuarias del término municipal de Alcalá del Valle aprobado por Orden Ministerial de 19 de diciembre de 1958.

“Considerando su dirección general de N. a S. con una anchura de treinta y cinco varas equivalentes a veintinueve metros diez y siete centímetros (29,27 mts) hace su recorrido por el término municipal de Alcalá del Valle, cuya longitud puede calcularse en unos dos kilómetros aproximadamente (2.000 mts) aproximadamente.

En "El Polear", del Cordel de Olvera a Málaga o del camino de Cañete, por su lateral derecha, parte esta vía pecuaria Colada de la Vega de la isla, la que tomando dirección de N. a S. llevando por su lateral izquierda el río Guadaporcán, y por la derecha "El Polear", se dirige y llega a "La Zua"(502), en cuyo sitio o paraje, se encuentra el Descansadero de ganados de su nombre.

En "La Zua", y dentro del Descansadero de su mismo nombre, aparece construido un edificio que se conoce por "Casa de la Isla" de Dña ,


Separándose del río Guadaporcán, y entre terrenos por ambos lados de Dña , llega al camino vecinal de Alcalá del Valle, a la carretera de Olvera, el cual pasa dentro de la vía pecuaria que se describe, y continúa así, hasta encontrar la carretera de Olvera, la que cruza entre sus kms 36 y 37 y prosigue entre terrenos de Dña por la derecha, y predios del Molino Corral por la izquierda, para llegar al Abrevadero del Molino Rodrigo Marín hoy de Corral en el río Guadaporcán donde termina y se une con el Cordel de Setenil o de los Llanos.”

Una vez acabada la lectura se procede al levantamiento topográfico y estaquillado de la Vía Pecuaria, marcando una serie de puntos de referencia (U.T.M.) necesarios para determinar en el plano provisional de deslinde el estado actual de la vía pecuaria, así como cuantas intrusiones y ocupaciones existan. El plano con registro topográfico será oportunamente expuesto al público, formando parte de la proposición de deslinde.

Relación de coordenadas planimétricas absolutas (proyección UTM 30N ETRS1989), expresadas en metros, que definen provisionalmente la ANCHURA LEGAL DEL TRAMO A DESLINDAR de la "COLADA DE LA VEGA DE LA ISLA", ALCALÁ DEL VALLE, (Cádiz).



Puede verificar la integridad de una copia de este documento mediante la lectura del código QR adjunto o mediante el acceso a la dirección <https://ws050.juntadeandalucia.es/verificarFirma> indicando el código de VERIFICACIÓN

FIRMADO POR	OSCAR CURTIDO NARANJO	24/04/2025	
	JOSE MANUEL GARCIA BARRANCO		
VERIFICACIÓN	Pk2jmWMSNBj6XM4FSKLHZE797AUQY	PÁG. 17/38	

CONSEJERÍA DE SOSTENIBILIDAD Y MEDIO AMBIENTE
Delegación Territorial en Cádiz

LISTADO DE COORDENADAS DE LA PROPUESTA DE DESLINDE PARCIAL.

Anchura Legal

PUNTO	X_ETRS89	Y_ETRS89	PUNTO	X_ETRS89	Y_ETRS89
1I	306730.54	4085914.06	1D	306709.72	4085892.87
2I	306747.33	4085897.57	2D	306721.84	4085880.96
3I1	306758.03	4085869.21	3D	306729.47	4085856.53
3I2	306760.06	4085849.54	4D	306720.57	4085842.09
3I3	306754.20	4085838.20	5D	306678.61	4085801.31
4I	306744.72	4085824.65	6D	306658.09	4085773.24
5I	306700.74	4085781.25	7D	306636.34	4085719.49
6I	306684.25	4085758.68	8D	306505.94	4085346.39
7I	306664.58	4085710.07	9D	306482.35	4085292.58
8I	306532.35	4085332.78	10D	306474.86	4085252.18
9I	306511.23	4085285.33	11D	306474.86	4085222.35
10I	306504.57	4085249.45	12D	306473.43	4085030.11
11I	306504.57	4085222.25	13D	306471.71	4085016.57
12I	306503.12	4085028.10	14D	306439.52	4084936.88
13I	306500.81	4085010.02	15D	306431.52	4084922.35
14I	306467.10	4084925.39	16D	306431.81	4084908.75
15I	306460.15	4084917.66	17D	306434.99	4084898.63
16I	306457.55	4084908.03	18D	306433.25	4084887.34
17I	306465.40	4084900.94	19D	306412.13	4084863.04
18I	306461.38	4084874.81	20D	306398.24	4084856.09
19I	306430.20	4084838.85	21D1	306391.01	4084857.54
20I	306402.41	4084824.96	21D2	306375.38	4084850.88
21I	306394.19	4084826.60	22D	306334.95	4084803.49
22I	306354.61	4084784.01	23I	306318.06	4084766.26
23I	306344.94	4084753.59	24D	306313.21	4084756.99
24I	306336.88	4084738.19	25D	306293.17	4084743.96
25I	306305.17	4084716.69	26D	306171.08	4084713.49
26I	306180.42	4084685.08	27D	306118.47	4084691.08
27I	306124.41	4084661.72	28D	306075.64	4084692.24
28I	306088.04	4084663.50	29D	306025.43	4084656.24
29I	306032.98	4084627.22	30D	306002.69	4084659.91
30I	306001.04	4084627.17	31D	305982.94	4084673.98
31I	305977.46	4084643.09	32D	305945.29	4084671.88
32I	305960.34	4084645.21	32D	305945.29	4084671.88
33I	305917.99	4084556.28	33D	305890.81	4084568.24




Plaza Asdrúbal, 6, 3ª Planta, 11008, Cádiz
Tel.: 956 008 700. Fax.: 956 008 702
Correo-e:

6 de 7

18

Proposición de Deslinde Parcial de la V.P. "Colada de la Vega de la Isla" .
EXPTE.: 20VP1021

Puede verificar la integridad de una copia de este documento mediante la lectura del código QR adjunto o mediante el acceso a la dirección <https://ws050.juntadeandalucia.es/verificarFirma> indicando el código de VERIFICACIÓN

FIRMADO POR	OSCAR CURTIDO NARANJO	24/04/2025	
	JOSE MANUEL GARCIA BARRANCO		
VERIFICACIÓN	Pk2jmWMSNBj6XM4FSKLHZEh79AUQY	PÁG. 18/38	

CONSEJERÍA DE SOSTENIBILIDAD Y MEDIO AMBIENTE
Delegación Territorial en Cádiz

Hora de finalización del deslinde, las 11:59 horas del día 25 de marzo de 2025
Los interesados y asistentes manifiestan lo siguiente:

OBSERVACIONES:

- Necesidad de añadir puntos
y cambios en algún punto del recorrido.



Plaza Asdrúbal, 6, 3ª Planta. 11008, Cádiz
Telf.: 956 008 700. Fax.: 956 008 702
Correo-e:


7 de 7

19

Proposición de Deslinde Parcial de la V.P. "Colada de la Vega de la Isla" .

EXPTE.: 20VP1021

Puede verificar la integridad de una copia de este documento mediante la lectura del código QR adjunto o mediante el acceso a la dirección <https://ws050.juntadeandalucia.es/verificarFirma> indicando el código de VERIFICACIÓN


FIRMADO POR	OSCAR CURTIDO NARANJO	24/04/2025	
	JOSE MANUEL GARCIA BARRANCO		
VERIFICACIÓN	Pk2jmWMSNBj6XM4FSKLHZEh797AUQY	PÁG. 19/38	

B.3) RELACIÓN DE COORDENADAS UTM

Relación de coordenadas planimétricas absolutas (proyección UTM 30S – ETRS1989), expresadas en metros, de los puntos que delimitan las líneas baso que definen el TRAMO A DESLINDAR de La Colada de la Vega de la Isla, Alcalá del Valle (Cádiz).

ANCHURA LEGAL Y NECESARIA:

PUNTO	X_ETRS89	Y_ETRS89	PUNTO	X_ETRS89	Y_ETRS89
1I	306730,54	4085914,06	1D	306709,72	4085892,87
2I	306747,33	4085897,57	2D	306721,84	4085880,96
3I1	306758,03	4085869,21	3D	306729,47	4085856,53
3I2	306760,06	4085849,54	4D	306720,57	4085842,09
3I3	306754,2	4085838,2	5D	306678,61	4085801,31
4I	306744,72	4085824,65	6D	306658,09	4085773,24
5I	306700,74	4085781,25	7D	306636,34	4085719,49
6I	306684,25	4085758,68	7D-1	306622,93	4085672,05
7I	306664,58	4085710,07	7D-2	306609,61	4085632,85
7-I1	306650,48	4085662,98	7D-3	306607,43	4085614,98
7-I2	306638,39	4085629,34	7D-4	306593,63	4085579,9
7-I3	306635,77	4085607,79	7D-5	306572,5	4085527,87
7-I4	306621,05	4085570,47	7D-6	306567,04	4085487,92
7-I5	306604,23	4085521,58	8D	306505,94	4085346,39
7-I6	306594,77	4085479,01	9D	306482,35	4085292,58
8I	306532,35	4085332,78	10D	306474,86	4085252,18
9I	306511,23	4085285,33	11D	306474,86	4085222,35
10I	306504,57	4085249,45	12D	306473,43	4085030,11
11I	306504,57	4085222,25	13D	306471,71	4085016,57
12I	306503,12	4085028,1	14D	306439,52	4084936,88
13I	306500,81	4085010,02	15D	306431,52	4084922,35
14I	306467,1	4084925,39	16D	306431,81	4084908,75
15I	306460,15	4084917,66	17D	306434,99	4084898,63
16I	306457,55	4084908,03	18D	306433,25	4084887,34
17I	306465,4	4084900,94	19D	306412,13	4084863,04
18I	306461,38	4084874,81	20D	306395,26	4084841,61
19I	306430,2	4084838,85	21D1	306366,77	4084831,01
20I	306412,89	4084817,23	21D2	306357,62	4084825,49
21I	306376,89	4084803,82	22D1	306334,95	4084803,49
22I	306354,61	4084784,01	22D2	306326,97	4084792,79
23I	306344,94	4084753,59	23D	306318,06	4084766,26
24I	306336,88	4084738,19	24D	306313,21	4084756,99
25I	306305,17	4084716,69	25D	306293,17	4084743,96
26I	306180,42	4084685,08	26D	306171,08	4084713,49

<p align="center">Puede verificar la integridad de una copia de este documento mediante la lectura del código QR adjunto o mediante el acceso a la dirección https://ws050.juntadeandalucia.es/verificarFirma indicando el código de VERIFICACIÓN</p>			
FIRMADO POR	OSCAR CURTIDO NARANJO	24/04/2025	
	JOSE MANUEL GARCIA BARRANCO		
VERIFICACIÓN	Pk2jmWMSNBj6XM4FSKLHZEh797AUQY	PÁG. 20/38	


27I	306124,41	4084661,72	27D	306118,47	4084691,08
28I	306088,04	4084663,5	28D1	306075,64	4084692,24
29I	306032,98	4084627,22	28D2	306089,46	4084692,46
30I	306001,04	4084627,17	29D	306025,43	4084656,24
31I	305977,46	4084643,09	30D1	306002,69	4084659,91
32I	305960,34	4084645,21	30D2	306009,89	4084656,18
33I	305917,99	4084556,28	31D1	305982,94	4084673,98
			31D2	305993,68	4084667,12
			32D1	305934,16	4084657,68
			32D2	305945,29	4084671,88
			32D3	305963,91	4084673,99
			33D	305890,81	4084568,24

21

Proposición de Deslinde Parcial de la V.P. “Colada de la Vega de la Isla” .

EXPTE.: 20VP1021

Puede verificar la integridad de una copia de este documento mediante la lectura del código QR adjunto o mediante el acceso a la dirección <https://ws050.juntadeandalucia.es/verificarFirma> indicando el código de VERIFICACIÓN


FIRMADO POR	OSCAR CURTIDO NARANJO	24/04/2025	
	JOSE MANUEL GARCIA BARRANCO		
VERIFICACIÓN	Pk2jmWMSNBj6XM4FSKLHZEh797AUQY	PÁG. 21/38	

B.4) RELACIÓN DE COLINDANCIAS



AYUNTAMIENTO DE ALCALÁ DEL VALLE
PLAZA AYUNTAMIENTO,1
11693 ALCALÁ DEL VALLE

NIF: P1100200C


N.º COLINDANCIA	POLÍGONO	PARCELA	USO PRINCIPAL	INTRUSIÓN	SUPERFICIE	REF CATASTRAL
1	12	64	AGRARIO	SI	7128 m ²	11002A012000640000UB




N.º COLINDANCIA	POLÍGONO	PARCELA	USO PRINCIPAL	INTRUSIÓN	SUPERFICIE	REF CATASTRAL
2	12	9001	AGRARIO	SI	13.082 m ²	11002A012090010000UT





N.º COLINDANCIA	POLÍGONO	PARCELA	USO PRINCIPAL	INTRUSIÓN	SUPERFICIE	REF CATASTRAL
3	12	63	AGRARIO	SI	1.730 m ²	11002A012000630000UA




N.º COLINDANCIA	POLÍGONO	PARCELA	USO PRINCIPAL	INTRUSIÓN	SUPERFICIE	REF CATASTRAL
4	13	20	AGRARIO	SI	2.772 m ²	11002A01300200000UM





N.º COLINDANCIA	POLÍGONO	PARCELA	USO PRINCIPAL	INTRUSIÓN	SUPERFICIE	REF CATASTRAL
5	12	62	AGRARIO	SI	4967 m ²	11002A013000620000UW





N.º COLINDANCIA	POLÍGONO	PARCELA	USO PRINCIPAL	INTRUSIÓN	SUPERFICIE	REF CATASTRAL
5	12	62	AGRARIO	SI	4967 m ²	11002A013000620000UW









N.º COLINDANCIA	POLÍGONO	PARCELA	USO PRINCIPAL	INTRUSIÓN	SUPERFICIE	REF CATASTRAL
5	12	62	AGRARIO	SI	4967 m ²	11002A013000620000UW





N.º COLINDANCIA	POLÍGONO	PARCELA	USO PRINCIPAL	INTRUSIÓN	SUPERFICIE	REF CATASTRAL
5	12	62	AGRARIO	SI	4967 m ²	11002A013000620000UW




N.º COLINDANCIA	POLÍGONO	PARCELA	USO PRINCIPAL	INTRUSIÓN	SUPERFICIE	REF CATASTRAL
6	13	21	AGRARIO	SI	8936 m ²	11002A013000210000UO





N.º COLINDANCIA	POLÍGONO	PARCELA	USO PRINCIPAL	INTRUSIÓN	SUPERFICIE	REF CATASTRAL
7	12	61	AGRARIO	SI	8071 m ²	11002A012000610000UH




N.º COLINDANCIA	POLÍGONO	PARCELA	USO PRINCIPAL	INTRUSIÓN	SUPERFICIE	REF CATASTRAL
8	13	30	AGRARIO	SI	7823 m ²	11002A013000300000UJ



N.º COLINDANCIA	POLÍGONO	PARCELA	USO PRINCIPAL	INTRUSIÓN	SUPERFICIE	REF CATASTRAL
9	12	49	AGRARIO	SI	35.240 m ²	11002A012000490000UI



Puede verificar la integridad de una copia de este documento mediante la lectura del código QR adjunto o mediante el acceso a la dirección https://ws050.juntadeandalucia.es/verificarFirma indicando el código de VERIFICACIÓN			
FIRMADO POR	OSCAR CURTIDO NARANJO	24/04/2025	
VERIFICACIÓN	JOSE MANUEL GARCIA BARRANCO Pk2jmWMSNBj6XM4FSKLHZEh797AUQY	PÁG. 23/38	



N.º COLINDANCIA	POLÍGONO	PARCELA	USO PRINCIPAL	INTRUSIÓN	SUPERFICIE	REF CATASTRAL
10	12	48	AGRARIO	SI	2.000 m ²	11002A012000480000UX



N.º COLINDANCIA	POLÍGONO	PARCELA	USO PRINCIPAL	INTRUSIÓN	SUPERFICIE	REF CATASTRAL
11	12	47	AGRARIO	SI	6.691 m ²	11002A012000470000UD



N.º COLINDANCIA	POLÍGONO	PARCELA	USO PRINCIPAL	INTRUSIÓN	SUPERFICIE	REF CATASTRAL
12	12	46	AGRARIO	SI	2.272 m ²	11002A012000460000UR



N.º COLINDANCIA	POLÍGONO	PARCELA	USO PRINCIPAL	INTRUSIÓN	SUPERFICIE	REF CATASTRAL
13	12	44	AGRARIO	SI	12.643 m ²	11002A012000440000UO



N.º COLINDANCIA	POLÍGONO	PARCELA	USO PRINCIPAL	INTRUSIÓN	SUPERFICIE	REF CATASTRAL
14	12	45	AGRARIO	SI	4.714 m ²	11002A012000450000UK



N.º COLINDANCIA	POLÍGONO	PARCELA	USO PRINCIPAL	INTRUSIÓN	SUPERFICIE	REF CATASTRAL
15	12	41	AGRARIO	SI	28.231 m ²	11002A012000410000UT




24

Proposición de Deslinde Parcial de la V.P. “Colada de la Vega de la Isla” .


EXPTE.: 20VP1021

Puede verificar la integridad de una copia de este documento mediante la lectura del código QR adjunto o mediante el acceso a la dirección <https://ws050.juntadeandalucia.es/verificarFirma> indicando el código de VERIFICACIÓN



FIRMADO POR	OSCAR CURTIDO NARANJO	24/04/2025	
	JOSE MANUEL GARCIA BARRANCO		
VERIFICACIÓN	Pk2jmWMSNBj6XM4FSKLHZEh797AUQY	PÁG. 24/38	




N.º COLINDANCIA	POLÍGONO	PARCELA	USO PRINCIPAL	INTRUSIÓN	SUPERFICIE	REF CATASTRAL
15	12	41	AGRARIO	SI	28.231 m ²	11002A012000410000UT





N.º COLINDANCIA	POLÍGONO	PARCELA	USO PRINCIPAL	INTRUSIÓN	SUPERFICIE	REF CATASTRAL
16	13	35	AGRARIO	SI	9.812 m ²	11002A013000350000UH





N.º COLINDANCIA	POLÍGONO	PARCELA	USO PRINCIPAL	INTRUSIÓN	SUPERFICIE	REF CATASTRAL
17	14	50	AGRARIO	SI	9.472 m ²	11002A014000500000UB





N.º COLINDANCIA	POLÍGONO	PARCELA	USO PRINCIPAL	INTRUSIÓN	SUPERFICIE	REF CATASTRAL
18	13	36	AGRARIO	SI	13.707 m ²	11002A013000360000UW



N.º COLINDANCIA	POLÍGONO	PARCELA	USO PRINCIPAL	INTRUSIÓN	SUPERFICIE	REF CATASTRAL
19	4	01	AGRARIO	SI	15.078 m ²	11034A00400001UM



N.º COLINDANCIA	POLÍGONO	PARCELA	USO PRINCIPAL	INTRUSIÓN	SUPERFICIE	REF CATASTRAL
20	13	37	AGRARIO	SI	5.591 m ²	11002A013000370000UA





25

Proposición de Deslinde Parcial de la V.P. "Colada de la Vega de la Isla" .


EXPTE.: 20VP1021

Puede verificar la integridad de una copia de este documento mediante la lectura del código QR adjunto o mediante el acceso a la dirección <https://ws050.juntadeandalucia.es/verificarFirma> indicando el código de VERIFICACIÓN

FIRMADO POR	OSCAR CURTIDO NARANJO	24/04/2025	
	JOSE MANUEL GARCIA BARRANCO		
VERIFICACIÓN	Pk2jmWMSNBj6XM4FSKLHZEh797AUQY	PÁG. 25/38	



N.º COLINDANCIA	POLÍGONO	PARCELA	USO PRINCIPAL	INTRUSIÓN	SUPERFICIE	REF CATASTRAL
22	14	49	AGRARIO	SI	24.473 m ²	11002A014000490000UG




N.º COLINDANCIA	POLÍGONO	PARCELA	USO PRINCIPAL	INTRUSIÓN	SUPERFICIE	REF CATASTRAL
24	14	53	AGRARIO	SI	8282 m ²	11002A014000530000UQ

26

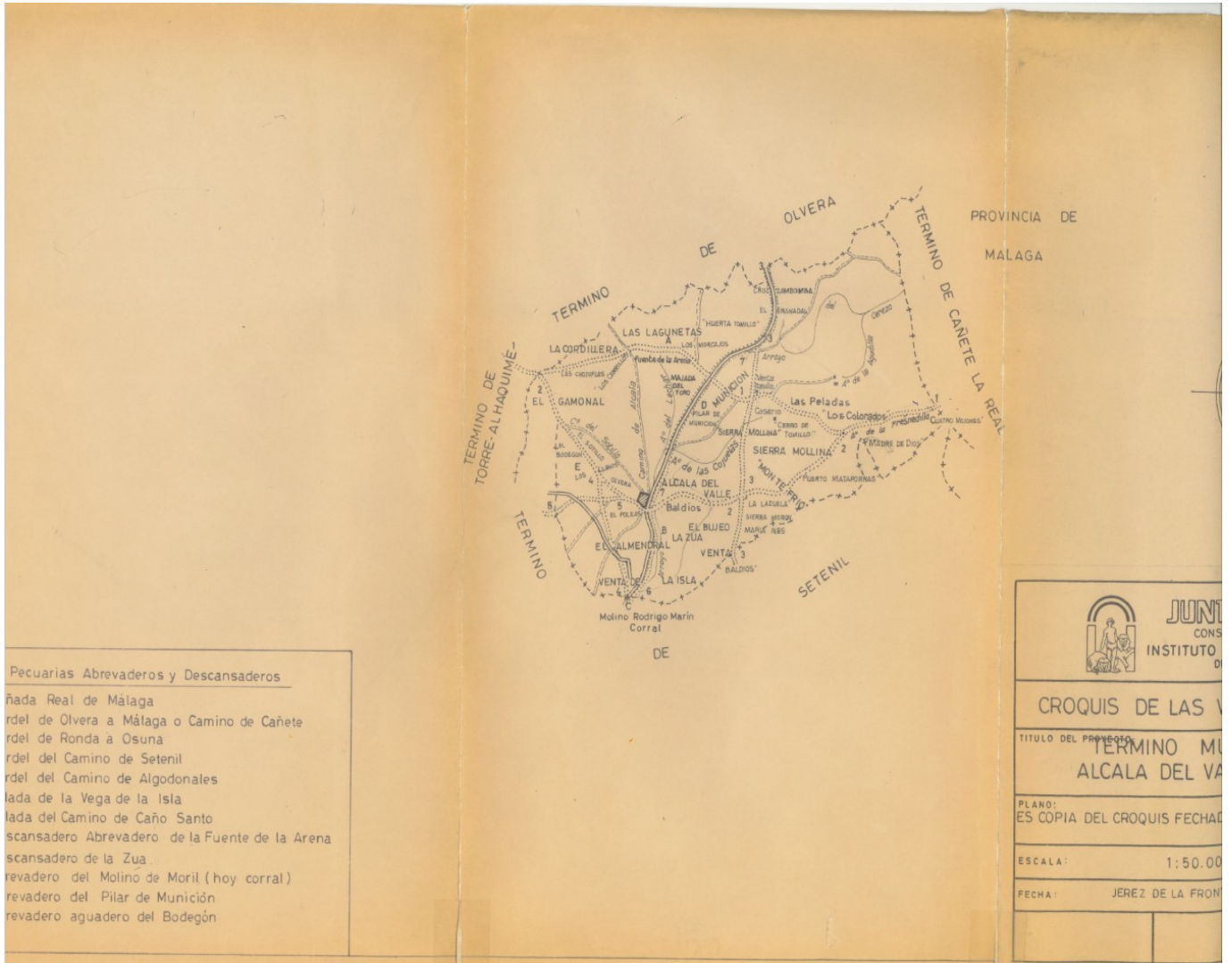
Proposición de Deslinde Parcial de la V.P. “Colada de la Vega de la Isla” .
EXPTE.: 20VP1021


Puede verificar la integridad de una copia de este documento mediante la lectura del código QR adjunto o mediante el acceso a la dirección <https://ws050.juntadeandalucia.es/verificarFirma> indicando el código de VERIFICACIÓN

FIRMADO POR	OSCAR CURTIDO NARANJO	24/04/2025	
	JOSE MANUEL GARCIA BARRANCO		
VERIFICACIÓN	Pk2jmWMSNBj6XM4FSKLHZEh797AUQY	PÁG. 26/38	

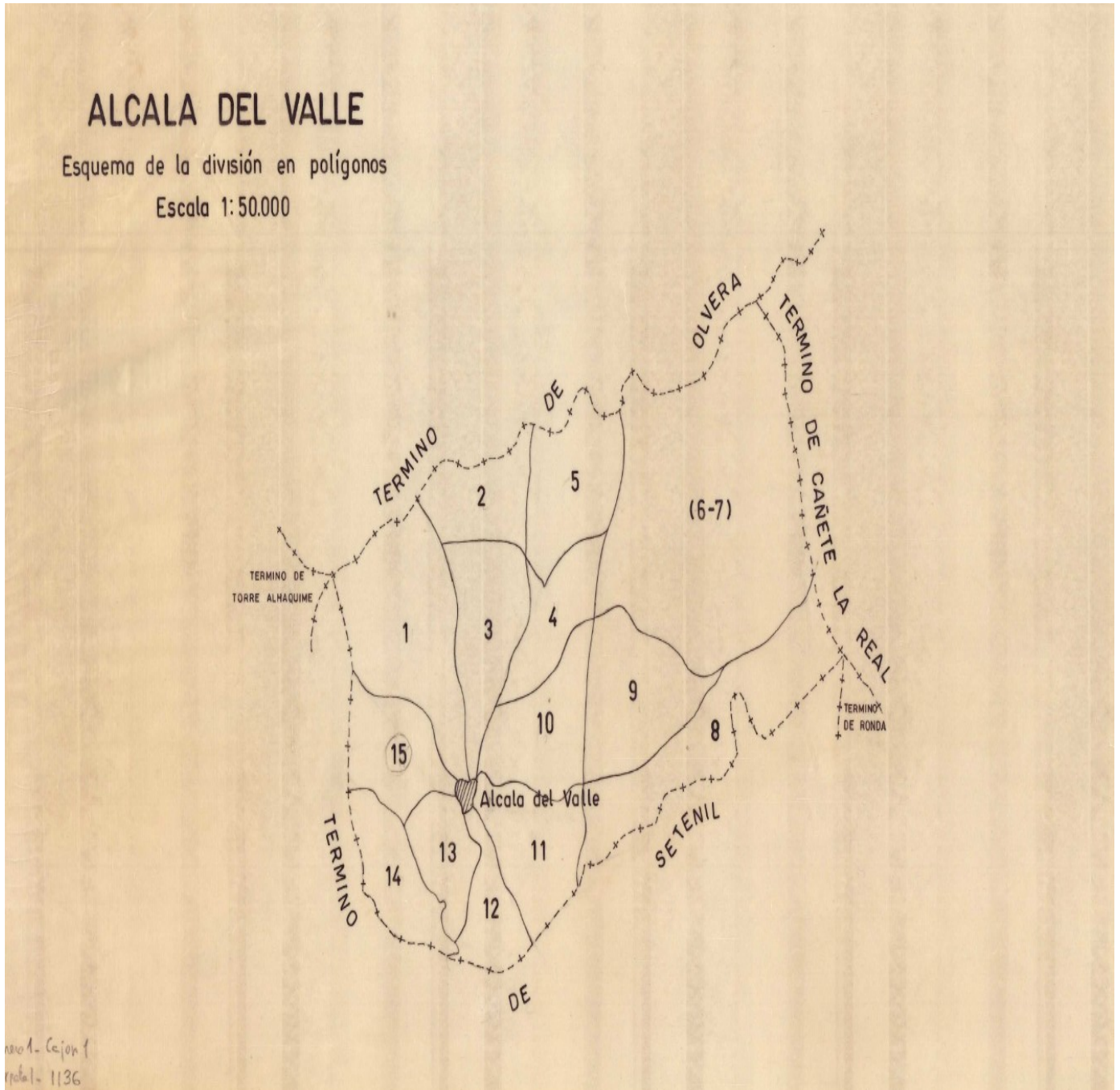
B.5) FONDO DOCUMENTAL

B.5.1) CROQUIS DE CLASIFICACIÓN DEL TM DE ALCALÁ DEL VALLE



Puede verificar la integridad de una copia de este documento mediante la lectura del código QR adjunto o mediante el acceso a la dirección https://ws050.juntadeandalucia.es/verificarFirma indicando el código de VERIFICACIÓN			
FIRMADO POR	OSCAR CURTIDO NARANJO	24/04/2025	
	JOSE MANUEL GARCIA BARRANCO		
VERIFICACIÓN	Pk2jmWMSNBj6XM4FSKLHZEh797AUQY	PÁG. 27/38	

B.5.2) CATASTRO HISTÓRICO




28

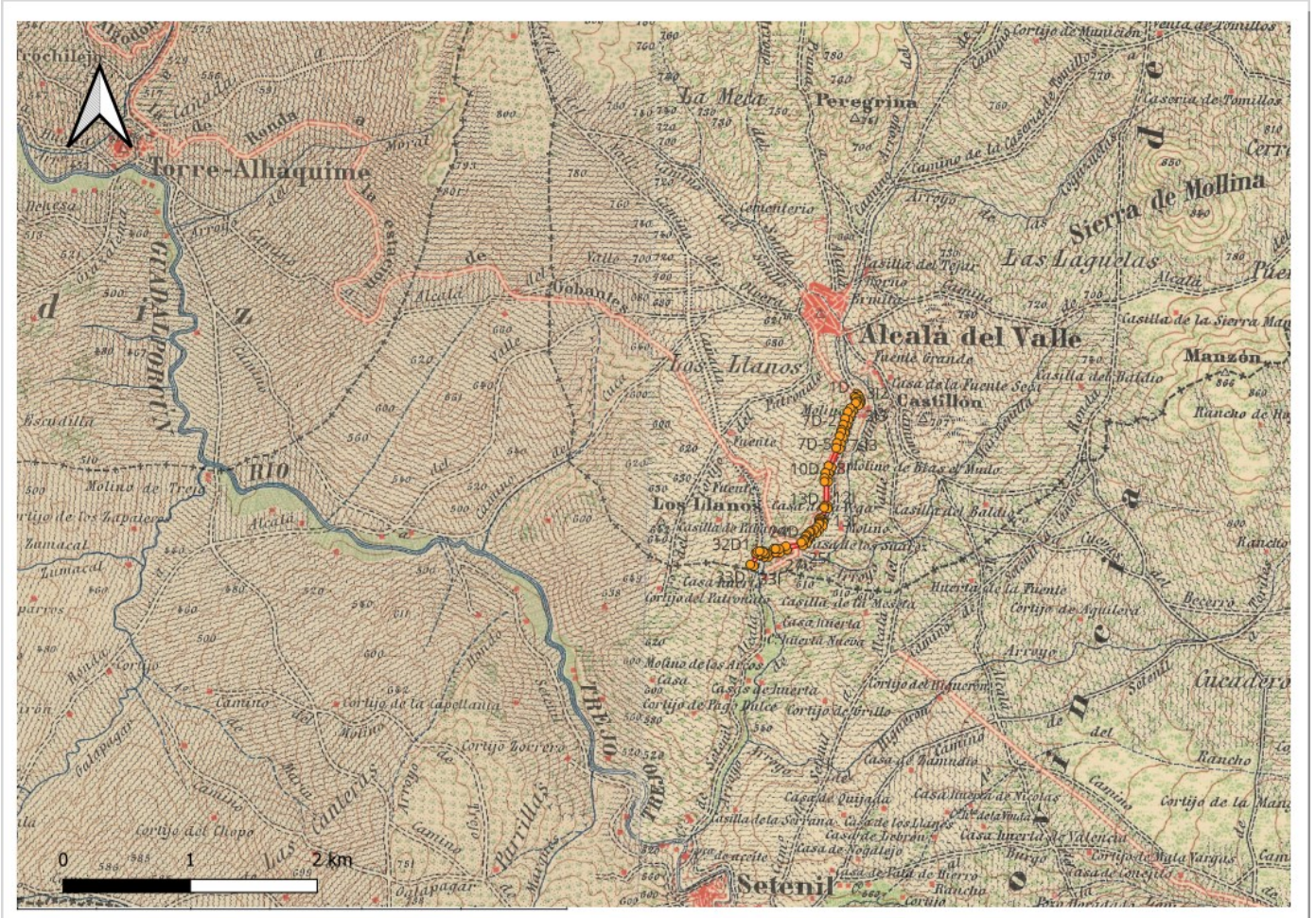
Proposición de Deslinde Parcial de la V.P. "Colada de la Vega de la Isla" .

EXPTE.: 20VP1021


Puede verificar la integridad de una copia de este documento mediante la lectura del código QR adjunto o mediante el acceso a la dirección <https://ws050.juntadeandalucia.es/verificarFirma> indicando el código de VERIFICACIÓN

FIRMADO POR	OSCAR CURTIDO NARANJO	24/04/2025	
	JOSE MANUEL GARCIA BARRANCO		
VERIFICACIÓN	Pk2jmWMSNBj6XM4FSKLHZEh797AUQY	PÁG. 28/38	

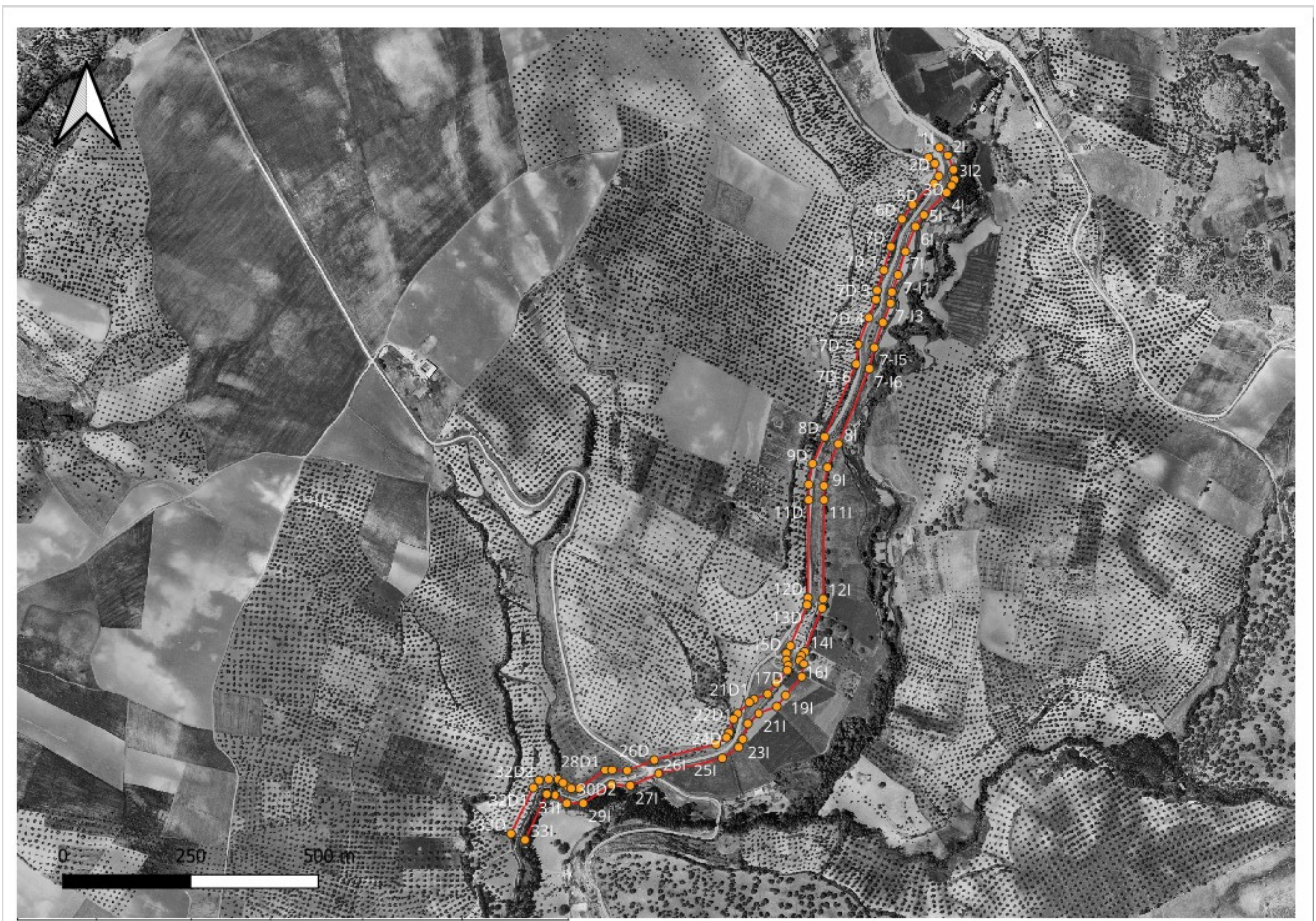
B.5.3) EDICIÓN HISTÓRICA DEL PLANO TOPOGRÁFICO NACIONAL E:1/ 25.000




Puede verificar la integridad de una copia de este documento mediante la lectura del código QR adjunto o mediante el acceso a la dirección <https://ws050.juntadeandalucia.es/verificarFirma> indicando el código de VERIFICACIÓN

FIRMADO POR	OSCAR CURTIDO NARANJO	24/04/2025	
	JOSE MANUEL GARCIA BARRANCO		
VERIFICACIÓN	Pk2jmWMSNBj6XM4FSKLHZEh79AUQY	PÁG. 29/38	

B.5.4) ORTOFOTO HISTÓRICA PANCROMÁTICA DE ANDALUCÍA 1977-83



Puede verificar la integridad de una copia de este documento mediante la lectura del código QR adjunto o mediante el acceso a la dirección <https://ws050.juntadeandalucia.es/verificarFirma> indicando el código de VERIFICACIÓN

FIRMADO POR	OSCAR CURTIDO NARANJO	24/04/2025	
	JOSE MANUEL GARCIA BARRANCO		
VERIFICACIÓN	Pk2jmWMSNBj6XM4FSKLHZEh79AUQY	PÁG. 30/38	

B.6) MEMORIA DE LOS TRABAJOS TOPOGRÁFICOS

MEMORIA DE LOS TRABAJOS TOPOGRÁFICOS

De acuerdo con lo reflejado en el apartado ANTECEDENTES de la Memoria de esta Proposición se ha elaborado la siguiente documentación:

- **Cartografía a escala 1:25.000**

Se ha realizado la planimetría de una franja de terreno suficiente para la posterior situación de las **líneas base** que definen el tramo de la vía pecuaria objeto de este expediente, en función de su anchura legal y necesaria. Para ello, se ha procedido a la restitución de aquellos puntos o elementos identificables necesarios para la obtención del parcelario real por donde discurre el tramo de esta vía pecuaria.


Las coordenadas obtenidas, y el sistema de trabajo del proyecto, están referidas al sistema ETRS89 (European Terrestrial Reference System 1989), de acuerdo con lo establecido en el *Real Decreto 1071/2007*, de 27 de julio, *por el que se regula el sistema geodésico de referencia oficial en España* (BOE N.º 207, de fecha 29/08/2007).

- **Planos de Deslinde 1:2.000**

Posteriormente, se ha llevado a cabo la digitalización de las distintas líneas base de la vía pecuaria, así como de aquellas lindes de las parcelas afectadas que figuran en la cartografía catastral, obteniendo los planos citados, a escala 1:2.000.

En los mismos se reflejan, además de la situación de las **líneas base**, las referencias descriptivas necesarias, la ubicación del estaquillado provisional. se detectan 22 intrusiones.

Tomando como base estos planos se ha llevado a cabo el acto material de deslinde parcial de la vía pecuaria objeto de este expediente, de acuerdo con lo recogido en el Acta aneja.

Puede verificar la integridad de una copia de este documento mediante la lectura del código QR adjunto o mediante el acceso a la dirección https://ws050.juntadeandalucia.es/verificarFirma indicando el código de VERIFICACIÓN			
FIRMADO POR	OSCAR CURTIDO NARANJO	24/04/2025	
	JOSE MANUEL GARCIA BARRANCO		
VERIFICACIÓN	Pk2jmWMSNBj6XM4FSKLHZEh797AUQY	PÁG. 31/38	

C) PLANOS

32

Proposición de Deslinde Parcial de la V.P. “Colada de la Vega de la Isla” .


EXPTE.: 20VP1021


Puede verificar la integridad de una copia de este documento mediante la lectura del código QR adjunto o mediante el acceso a la dirección <https://ws050.juntadeandalucia.es/verificarFirma> indicando el código de VERIFICACIÓN

FIRMADO POR	OSCAR CURTIDO NARANJO	24/04/2025
	JOSE MANUEL GARCIA BARRANCO	
VERIFICACIÓN	Pk2jmWMSNBj6XM4FSKLHZEh797AUQY	PÁG. 32/38

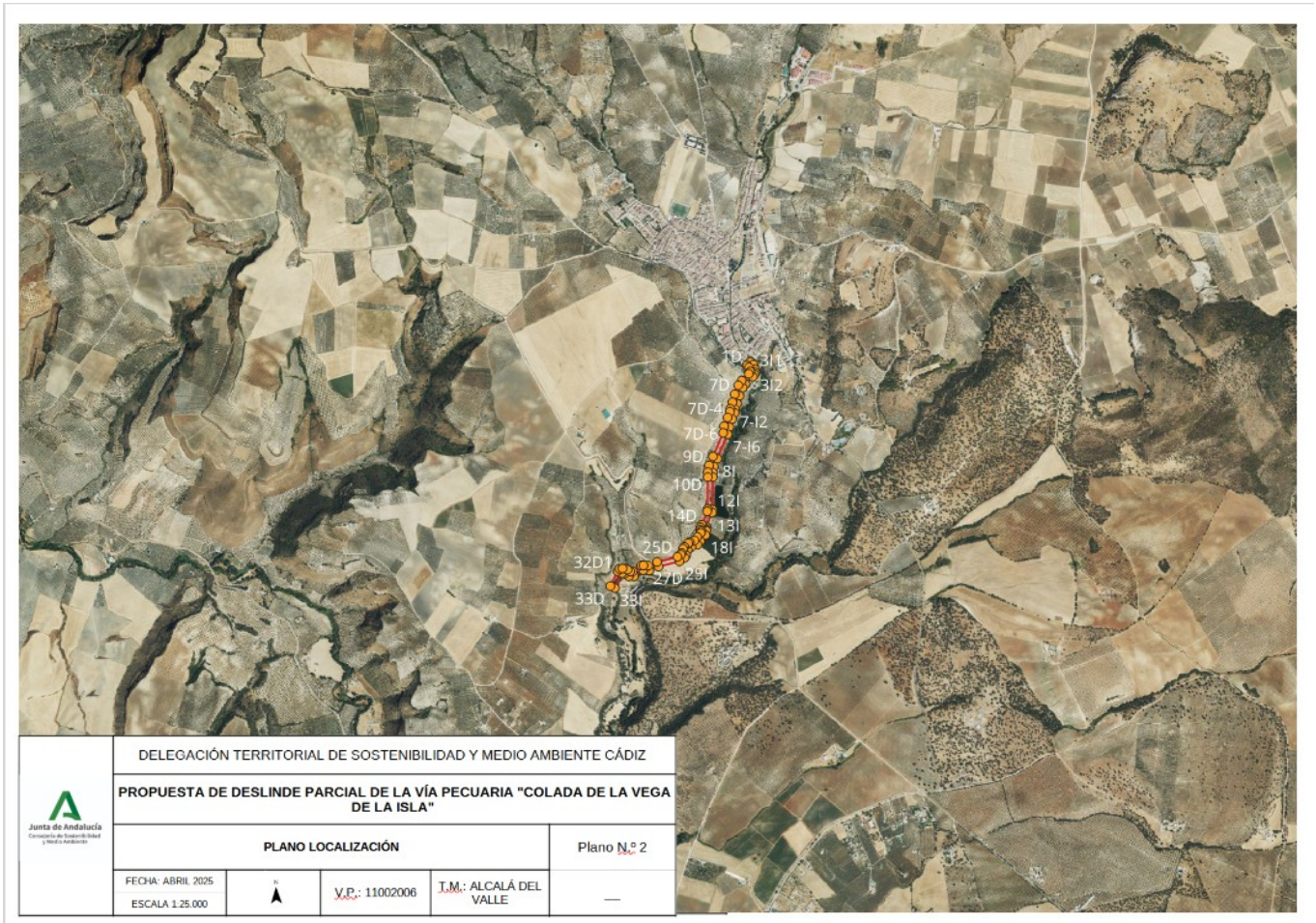



C.1) PLANO DE SITUACIÓN 1/50.000




Puede verificar la integridad de una copia de este documento mediante la lectura del código QR adjunto o mediante el acceso a la dirección https://ws050.juntadeandalucia.es/verificarFirma indicando el código de VERIFICACIÓN			
FIRMADO POR	OSCAR CURTIDO NARANJO	24/04/2025	
	JOSE MANUEL GARCIA BARRANCO		
VERIFICACIÓN	Pk2jmWMSNBj6XM4FSKLHZEh797AUQY	PÁG. 33/38	

C.2) PLANO DE LOCALIZACIÓN 1/25.000





Puede verificar la integridad de una copia de este documento mediante la lectura del código QR adjunto o mediante el acceso a la dirección https://ws050.juntadeandalucia.es/verificarFirma indicando el código de VERIFICACIÓN			
FIRMADO POR	OSCAR CURTIDO NARANJO	24/04/2025	
	JOSE MANUEL GARCIA BARRANCO		
VERIFICACIÓN	Pk2jmWMSNBj6XM4FSKLHZEh79AUQY	PÁG. 34/38	


C.3) PLANOS DE DESLINDE 1/2.000

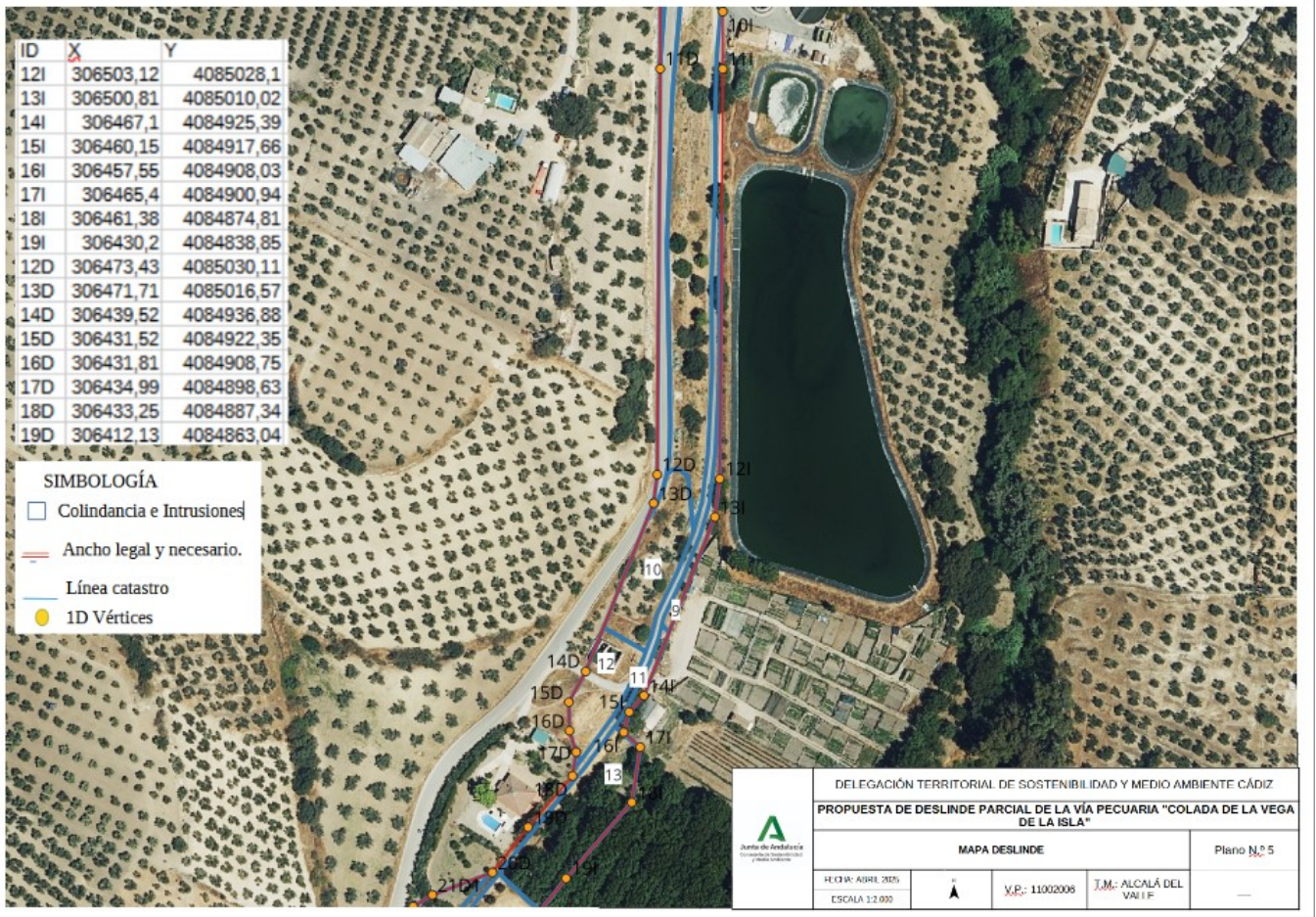


Puede verificar la integridad de una copia de este documento mediante la lectura del código QR adjunto o mediante el acceso a la dirección <https://ws050.juntadeandalucia.es/verificarFirma> indicando el código de VERIFICACIÓN

FIRMADO POR	OSCAR CURTIDO NARANJO	24/04/2025	
	JOSE MANUEL GARCIA BARRANCO		
VERIFICACIÓN	Pk2jmWMSNBj6XM4FSKLHZEh79AUQY	PÁG. 35/38	



Puede verificar la integridad de una copia de este documento mediante la lectura del código QR adjunto o mediante el acceso a la dirección https://ws050.juntadeandalucia.es/verificarFirma indicando el código de VERIFICACIÓN			
FIRMADO POR	OSCAR CURTIDO NARANJO	24/04/2025	
	JOSE MANUEL GARCIA BARRANCO		
VERIFICACIÓN	Pk2jmWMSNBj6XM4FSKLHZEh797AUQY	PÁG. 36/38	



Puede verificar la integridad de una copia de este documento mediante la lectura del código QR adjunto o mediante el acceso a la dirección <https://ws050.juntadeandalucia.es/verificarFirma> indicando el código de VERIFICACIÓN

FIRMADO POR	OSCAR CURTIDO NARANJO	24/04/2025
	JOSE MANUEL GARCIA BARRANCO	
VERIFICACIÓN	Pk2jmWMSNBj6XM4FSKLHZEh79AUQY	PÁG. 37/38





Puede verificar la integridad de una copia de este documento mediante la lectura del código QR adjunto o mediante el acceso a la dirección <https://ws050.juntadeandalucia.es/verificarFirma> indicando el código de VERIFICACIÓN

FIRMADO POR	OSCAR CURTIDO NARANJO	24/04/2025
	JOSE MANUEL GARCIA BARRANCO	
VERIFICACIÓN	Pk2jmWMSNBj6XM4FSKLHZEh79AUQY	PÁG. 38/38

