



FEDERACIÓN ANDALUZA DE
DEPORTES DE MONTAÑA,
ESCALADA Y SENDERISMO

CERTIFICADO DE HOMOLOGACIÓN DE SENDERO

FINALIZADO EL PROCESO, CONFORME A LA NORMATIVA DE HOMOLOGACIÓN DE LOS SENDEROS DEPORTIVOS EN ANDALUCÍA, (APROBADA EN ASAMBLEA GENERAL DE LA FAM EL 16.11.2019), HABIENDO SIDO ADOPTADO EL CORRESPONDIENTE COMPROMISO DE MANTENIMIENTO, SE OTORGA ESTE RECONOCIMIENTO A LA ENTIDAD PROMOTORA.

NOMBRE PROMOTOR: AYUNTAMIENTO DE HERRERA [SEVILLA]

ENTIDAD REALIZADORA: AYUNTAMIENTO DE HERRERA

HOMOLOGACION CON NÚMERO DE REGISTRO: PR-A 470

DENOMINACIÓN: “TERMAS ROMANAS Y CARRIZOSAS DE HERRERA”

En Granada a 14 de noviembre de 2023

24095642Z JULIO
Firmado digitalmente por
GABRIEL PÉREA
(R: G67949552)
Fecha: 2023.11.14 13:34:53
+01'00'

FEDERACIÓN ANDALUZA DE DEPORTES DE
MONTAÑA, ESCALADA Y SENDERISMO

Julio Perea Cañas

Presidente de la FADMES

EL PRESENTE CERTIFICADO NO TENDRÁ VALIDEZ SIN EL CORRESPONDIENTE INFORME DE CONTROL CUATRIENAL DE MANTENIMIENTO O POR INCUMPLIR CUALQUIERA DE LAS CONDICIONES POR LAS QUE SE LE CONCEDE LA HOMOLOGACIÓN DEL MISMO.

Federación Andaluza de Deportes de Montaña, Escalada y Senderismo
Inscrita en el Registro de Asociaciones y Federaciones Deportivas de la Junta de Andalucía
en la sección 1ª, con el N° 99.022 y fecha 18 de junio de 1990. CIF.: G67949552



ANEXO IV: ACTA DE RECEPCIÓN DE LA SEÑALIZACIÓN DEL SENDERO

DATOS DE HOMOLOGACIÓN DE SENDERO

1 DATOS ENTIDAD PROMOTORA

NOMBRE: Ayuntamiento de Herrera	NIF/CIF: P4105000F
REPRESENTANTE LEGAL: JORGE MURIEL JIMÉNEZ	
PROVINCIA: Sevilla	MUNICIPIO: Herrera

2 DATOS EQUIPAMIENTO - INSTALACIÓN

ACTUACIÓN: PROCESO DE DECLARACIÓN DE SENDERO DE USO DEPORTIVO	
NÚMERO DE REGISTRO: PR-A 470	DENOMINACIÓN: Termas Romanas y Carrizosas de Herrera
PERSONAL TÉCNICO REDACTOR DEL ESTUDIO: Evaristo Terán Álvarez	

3 DATOS EMPRESA EJECUTORA

NOMBRE: Ayuntamiento de Herrera		
FECHA DE INICIO: 30 de septiembre de 2023	PLAZO DE EJECUCIÓN: 3 meses	PRESUPUESTO EJECUCIÓN: 8.010,13 €

4 DATOS PERSONAL TÉCNICO/A SUPERVISOR/A

NOMBRE: Evaristo Terán Álvarez	TITULACIÓN: Técnico de Senderos FEDME
-----------------------------------	--

En el lugar de referencia en el día **14 de noviembre de 2023**, reunidos/as las personas abajo firmantes, con el objeto de llevar a cabo la Recepción de la Actuación mencionada, se acuerda RECIBIR la actuación de referencia, realizada de acuerdo con el estudio aprobado y las instrucciones dadas por el supervisor de las mismas, sirviendo el presente documento como notificación y conformidad del mantenimiento del sendero, según el Art. 7.11 de la Normativa de Homologación de Senderos de la FAM, tras reconocerlas por parte de todas las personas asistente

Desde el 28 de junio de 2018, con la entrada en vigor del Decreto 67/2018, de 20 de marzo, por el que se regulan los senderos de uso deportivo de la Comunidad Autónoma de Andalucía, **el promotor de un sendero puede solicitar** a la secretaria general de Deportes de la Junta de Andalucía la declaración de sendero de uso deportivo.






FEDERACIÓN ANDALUZA DE
DEPORTES DE MONTAÑA,
ESCALADA Y SENDERISMO

En lo relativo al mantenimiento esta declaración supone, según los artículos siguientes:

- *Art. 12 punto 2e. La garantía de la financiación de los costes asociados al trámite de homologación, a la señalización y al mantenimiento de la condición de sendero de uso deportivo, para lo cual se aportará un programa de mantenimiento del sendero y de su adecuación, así como el compromiso expreso de mantenerlo en las condiciones que se establezcan en la resolución de declaración.*
- *Art. 17 punto 3. Corresponderá a la persona promotora del sendero de uso deportivo su señalización, mantenimiento, conservación y adecuación, de conformidad con lo establecido en la resolución de declaración. Igualmente, deberá atender a las posibles incidencias que pudieran surgir respecto al cumplimiento de las obligaciones que se concreten de forma expresa en la declaración del sendero de uso deportivo.*

Y para que conste firman la presente acta:

<p>Por la FAM: Francisco Jiménez Richarte Firmado digitalmente por JIMENEZ RICHARTE FRANCISCO DE PADUA - 304589385 Fecha: 2023.11.16 08:45:14 +01'00'</p> <p>JIMENEZ RICHARTE FRANCISCO DE PADUA - 304589385</p>	<p>Por la persona promotora: Jorge Muriel Jiménez</p>
<p>EL/LA TÉCNICO/A SUPERVISOR/A: D. Evaristo Terán Álvarez</p> 	<p>Por la contrata: Ayuntamiento de Herrera</p>





FEDERACIÓN ANDALUZA DE DEPORTES DE
MONTAÑA, ESCALADA Y SENDERISMO

INFORME DE EJECUCIÓN DE SEÑALIZACIÓN Y OBRAS

Pequeño Recorrido,

PR-A 470

“Termas Romanas y Carrizosas de Herrera”

Municipio de Herrera



Elaborado por: Evaristo Terán Álvarez

Fecha: Noviembre - 2023

Firma del Técnico en senderos:



Promotor: AYUNTAMIENTO DE HERRERA

INFORME DE EJECUCIÓN DE SEÑALIZACIÓN Y OBRAS <i>“Termas Romanas y Carrizosas de Herrera”</i>	Matrícula PR-A 470
---	-------------------------------------

Apartado A	DATOS DE LAS ENTIDADES
-----------------------------	-------------------------------

A.1	ENTIDAD PROMOTORA
------------	--------------------------

Nombre o Razón Social AYUNTAMIENTO DE HERRERA	NIF/CIF P4105000F
---	-----------------------------

Representante legal JORGE MURIEL JIMÉNEZ
--

Dirección AVENIDA DE LA CONSTITUCIÓN, 1

Población HERRERA	Provincia SEVILLA	Código Postal 41567
-----------------------------	-----------------------------	-------------------------------

Teléfono 954 013 012	Fax	Correo Electrónico
--------------------------------	-----	--------------------

Persona de contacto (*) JORGE FIGUEROA MORENO

Teléfono 600 942 759	Fax	Correo Electrónico jfigueroa@aytoherrera.com
--------------------------------	-----	--

A.2	ENTIDAD FINANCIADORA
------------	-----------------------------

Nombre o Razón Social JUNTA DE ANDALUCÍA 50%	
--	--

(*) Rellenar solo si es distinto a los datos anteriores.

INFORME DE EJECUCIÓN DE SEÑALIZACIÓN Y OBRAS “Termas Romanas y Carrizosas de Herrera”		Matrícula PR-A 470
Apartado B	BASES DEL PROYECTO	

B-1	JUSTIFICACIÓN DEL PROYECTO. <i>(Por qué se hace el proyecto, intereses, cuáles son sus virtudes y motivos para ser realizado)</i>
<p>- La localidad de Herrera alberga un importante y amplio complejo deportivo. Sin embargo, carece de este tipo de senderos homologados considerados como instalación deportiva no convencional. No por ello menos importante, surge la idea de diseñar este sendero para ampliar y mejorar nuestro inventario de instalaciones, enmarcado dentro del Inventario Andaluz de Instalaciones Deportivas como una instalación no convencional.</p> <p>- La práctica muy frecuente del senderismo en los alrededores del municipio nos demanda el diseño y creación de senderos que faciliten el acceso e información de nuestros vecinos y visitantes para conocer mejor nuestra historia y cultura a través de la actividad física.</p> <p>- Otros deportes como paseos en bicicleta promovidos por el propio Ayuntamiento de Herrera y/o varios clubes ciclo turistas de la localidad y comarca, son muy visibles cada día en distintos recorridos que rodean nuestro entorno y actualmente están sin señalizar.</p> <p>- La ubicación de la sede de la Asociación Andaluza de Monta Amazona en nuestra localidad, concretamente en el Centro Municipal de Equitación, supone un razonamiento más que aceptable para que estos colectivos puedan disponer también de rutas señalizadas en la organización de sus salidas a caballo.</p> <p>- Está en fase de estudio de la creación de una parada de auto caravanas precisamente en el lugar de inicio del sendero, lo cual servirá de atractivo turístico para los visitantes.</p> <p>- Actualmente la práctica del senderismo y otras actividades de turismo activo, se consideran como una herramienta esencial para mantener una vida activa y sana. Estas a su vez, reclaman al participante un interés especial por practicar estas actividades fuera de su entorno habitual. Dado es así, que el propio participante se preocupe en recorrer otros puntos geográficos del territorio andaluz y/o nacional para disfrutar estas actividades. Por ello, el diseño, homologación y difusión de nuestro sendero en la red de senderos de uso deportivo de la Junta de Andalucía, servirá como uno de los principales vínculos y/o miedos esenciales para que los amantes de este deporte se interesen en visitar nuestra localidad y conocer nuestras costumbres.</p> <p>- Todos los razonamientos y argumentos expresados anteriormente alcanzan un fin claramente deportivo. Sin embargo, conseguir acercar a visitantes de otras localidades a nuestro municipio, a través de senderos de uso deportivo, supone también potenciar nuestra cultura, patrimonio y costumbres a través del turismo activo, dando ello lugar a un posible crecimiento económico en los comercios de la localidad. Algo muy importante en la actualidad para el sostenimiento de los municipios rurales de Andalucía.</p> <p>- Por ello, conseguir abrir una nueva ventana de nuestro municipio a través de la actividad física y de ocio, ya sea a pie, en bici o a caballo con este nuevo sendero homologado, ayudará a alcanzar los siguientes objetivos:</p> <p>4.2.- Objetivos principales.-</p> <p>- Mejorar la calidad de vida de los ciudadanos a través de estas prácticas deportivas</p> <p>- Ofrecer nuevos servicios en el área de deporte del municipio</p> <p>- Motivar el acercamiento de esta práctica deportiva a niños y familias.</p> <p>- Hacer uso del sendero para el conocimiento y respeto por la naturaleza.</p> <p>- Fomentar el uso de nuestro sendero a través de actividades de convivencia de senderismo mediante Prodetur (Promoción del Turismo), Diputación de Sevilla, Federación Andaluza de Montaña...</p> <p>- Mejorar los accesos de comunicación al sendero, a la información y difusión de los puntos de interés de turístico de nuestro entorno como son:</p>	

Federación Andaluza de Deportes de Montaña, Escalada y Senderismo. Inscrita en el Registro de Asociaciones y Federaciones Deportivas de la Junta de Andalucía en la sección 1ª, con el Nº 99.022 y fecha 18 de junio de 1990. CIF.: G67949552

- ☐ Parque “Luis de la Señora María”
- ☐ “Casa Grande”
- ☐ Zonas verdes y complejo deportivo
- ☐ Conjunto Termal Romano
- ☐ Vistas panorámicas de la localidad
- ☐ Zona de descanso “ Las Carrizosas”
- ☐ Antigua explotación minera “La laguna”
- ☐ Arroyo “Padrón”
- ☐ Ermita “Ntra. Sra. del Rosario de Fátima”

B-2 ANTECEDENTES.

El ayuntamiento de Herrera ha emprendido distintas actuaciones para dotar a la población del municipio y a los visitantes al mismo de infraestructuras para la realización de senderismo y otros deportes al aire libre.

Sin embargo, será esta la primera actuación encaminada a dotar a Herrera de su primer sendero homologado por la Federación Andaluza de Deportes de Montaña, Escalada y Senderismo.

INFORME DE EJECUCIÓN DE SEÑALIZACIÓN Y OBRAS “Termas Romanas y Carrizosas de Herrera”		Matrícula PR-A 470
Apartado C	DATOS DEL SENDERO	

C-1.	Tipo de sendero <i>Sendero de pequeño recorrido PR</i>	C-5	Tipo de trazado <i>Trazado en bucle, con tres derivaciones.</i>
C-2.	Punto de inicio <i>Calle Ventura Román, esquina Parque Luis de la Señá María.</i>	Coordenadas UTM (x/y) inicio: 335773 / 4136835 Altitud punto de inicio: 253 m.	
C-3.	Punto de llegada <i>Calle Ventura Román, esquina Parque Luis de la Señá María.</i>	Coordenadas UTM (X/Y) Final: 335773 / 4136835 Altitud punto de llegada: 253 m.	
C-4.	Variantes, derivaciones o enlaces. <i>Derivación 1: Al Mirador. 460 m.</i> <i>Derivación 2: A Termas Romanas. 950 m.</i> <i>Derivación 3: A Cantera abandonada. 290 m.</i>	C-6	Huso - Datum usado 30 S / ETRS89

C-7.	Tipo de firme (<i>sendero, camino, pista, asfalto o cemento, camino de herradura, vía pecuaria, pedreros, etc.</i>)	
Tramos de asfalto o cemento (en mts) 1200 m.		% del total 11,2
Tramos de pista o camino (en metros) 9500 m.		% del total 88,8
Tramos de Senda (en metros)		% del total
Tramos de Vía pecuaria (en metros)		% del total

C-8.	Distancia total (10700 m.
C-9.	Tiempo de marcha estimado 2 h. 25 min.
C-10.	Desnivel acumulado de ascenso 150 m.
C-11.	Desnivel acumulado de descenso 150 m.
C-12.	Altitud máxima: 255 m. Altitud mínima: 210 m,

C-13.	Titularidad, naturaleza y principal uso de los terrenos del sendero. (<i>Públicos, Privados, Protegidos</i>).
<p>Se adjunta certificado el ayuntamiento de fecha 21/07/2022, que indica que los terrenos por los que discurre el itinerario del sendero objeto de solicitud de subvención son de propiedad de los titulares que a continuación se detallan, según consta en Informe emitido con fecha 26 de Julio de 2021 por el Responsable del Catastro Municipal de Herrera (Sevilla), garantizándose en los tramos que son propiedad del Ayuntamiento de Herrera (Sevilla) su afección al uso deportivo público, por un período suficiente mínimo de 4 años:</p> <p>TRAMO 1. (VÍA PECUARIA DE LA JUNTA DE ANDALUCÍA) Referencia catastral: 41050A001090020000JO Localización: Polígono 1. Parcela 9002 CAÑADA REAL DE OSUNA. HERRERA (SEVILLA) Clase: Rústico. Uso principal: Agrario VT Vía de comunicación de dominio público</p> <p>TRAMO 2. (CAMINO DE SERVICIO DEL AYUNTAMIENTO DE HERRERA) Referencia catastral: 41050A001090120000JE Localización: Polígono 1 Parcela 9012 CAMINO. HERRERA (SEVILLA) Clase: Rústico. Uso principal: Agrario VT Vía de comunicación de dominio público</p> <p>TRAMO 3. (CAMINO DE SERVICIO DEL AYUNTAMIENTO DE HERRERA) Referencia catastral: 41050A001090110000JJ Localización: Polígono 1 Parcela 9011 CAMINO. HERRERA (SEVILLA) Clase: Rústico. Uso principal: Agrario VT Vía de comunicación de dominio público</p> <p>TRAMO 4. . (CAMINO DE SERVICIO DEL AYUNTAMIENTO DE HERRERA) Referencia catastral: 41050A002090100000JM Localización: Polígono 2. Parcela 9010 CAMINO. HERRERA (SEVILLA) Clase: Rústico. Uso principal: Agrario HG Hidrografía natural (río, laguna, arroyo.)</p>	

Federación Andaluza de Deportes de Montaña, Escalada y Senderismo. Inscrita en el Registro de Asociaciones y Federaciones Deportivas de la Junta de Andalucía en la sección 1ª, con el Nº 99.022 y fecha 18 de junio de 1990. CIF.: G67949552

TRAMO 5. . (VÍA PECUARIA DE LA JUNTA DE ANDALUCÍA)

Referencia catastral: 41050A002090020000JQ Localización: Polígono 2. Parcela 9002 CORDEL DE HERRERA A ECIJA. HERRERA (SEVILLA) Clase: Rústico. Uso principal: Agrario

VT Vía de comunicación de dominio público

TRAMO 6. (VÍA PECUARIA DE LA JUNTA DE ANDALUCÍA)

Referencia catastral: 41050A003090010000JU Localización: Polígono 3. Parcela 9001 VEREDA DE LOS CERVERALES. HERRERA (SEVILLA) Clase: Rústico. Uso principal: Agrario

VT Vía de comunicación de dominio público

TRAMO 7. (CAMINO DEL AYUNTAMIENTO DE HERRERA)

Referencia catastral: 41050A003090050000JB Localización: Polígono 3. Parcela 9005 CAMINO DEL CUCO. HERRERA (SEVILLA) Clase: Rústico. Uso principal: Agrario

VT Vía de comunicación de dominio público

TRAMO 8. (CAMINO DEL AYUNTAMIENTO DE HERRERA)

Referencia catastral: 41050A003090090000JP Localización: Polígono 3. Parcela 9009 CAMINO. HERRERA (SEVILLA) Clase: Rústico. Uso principal: Agrario

VT Vía de comunicación de dominio público

TRAMOS DE CALLES URBANAS (AYUNTAMIENTO DE HERRERA)**C-14.** Lugares de paso - Identificación de los elementos de interés (en orden al sentido de marcha)

Nº	Denominación del Punto	Ref. Huso/UTM (x, y)	Distancias parciales (km o metros) (desde el punto anterior)	Tiempos parciales (h/min) (estimados)
1	Parque Luís de la Señá María	30S 335773 4136835	0 m.	0 min.
2	Zona de descanso Romería	30S 332439 4169214	4600 m.	1 h.
3	Piscina. Zona deportiva.	30S 336049 41366616	5800 m.	1h. 15 min.
4	La Casa Grande	30S 335950 4136727	180 m.	3 min.
Totales			Distancia total a la llegada: 10700 m.	Tiempo total a la llegada: 2 h. 25 min.

C-15. Dificultad. Valoración según método MIDE. <https://montanasegura.com/mide/>







	MEDIO. Severidad del medio natural	1		ITINERARIO. Orientación en el itinerario	1
	DESPLAZAMIENTO. Dificultad en el desplazamiento	1		ESFUERZO. Cantidad de esfuerzo necesario	2

C-16. Estación recomendada para la realización del sendero, por meses

Se puede realizar durante todo el año, aunque se recomienda hacerlo de Febrero a Junio.

C-17. Acceso al sendero

El sendero tiene varios puntos de acceso directamente desde la población. Para el punto de inicio, entrar desde la carretera de acceso a Herrera desde Estepa, siguiendo recto por la calle Alpechín, hasta el cruce con la calle Osuna y girar a la izquierda.

C-18.	Aparcamientos/zona de estacionamiento (En el punto de inicio del sendero encontramos una amplia zona de aparcamientos, con al menos 40 plazas.		
C-19.	Transporte público Según la web del ayuntamiento: “Podrá llegar a Herrera a través de diversas compañías de autobús que pasan por el municipio”. https://www.linesur.com		
C-20.	Alojamiento (indicar el tipo (camping, zona de acampada, hotel, etc., y donde se localizan)		
C-21.	Posibilidad de abastecerse de agua potable en el sendero Existen establecimientos en la parte urbana del recorrido del sendero. Fuera del municipio, al inicio hay posibilidad de encontrar agua en Parque Luis de la Señá Maria.		
C-22.	Pasos por ríos-arroyos-embalses No.		
C-23.	Conexión con otros senderos, variantes, derivaciones y enlaces (solo aquellos homologados). El sendero presenta tres derivaciones. Desde el centro de la población parte el GR 149 “Estepa Sierra Sur Sevillana”. Desde el final de la derivación a la Termas Romanas, también hay acceso al GR – 149. Recientemente se ha creado el sendero “Camino de Pasión” GR – 341, que cruza el municipio, y es coincidente con el este sendero en un tramo.		
C-24.	Recursos de interés		
C-25.	Identificación de etiquetas (VER características en anexo II EDICIÓN DIGITAL 2021· Versión actualizada)		
	SENDEROS CON INTERÉS HISTÓRICO-ARTÍSTICO	X	
	SENDEROS DE MONTAÑA		
	SENDEROS CON INTERÉS MEDIOAMBIENTAL	X	
	SENDEROS CON INTERÉS GEOLÓGICO		
	SENDEROS APTO PARA LA MARCHA NÓRDICA	X	
	SENDEROS PARA HACER CON NIÑOS	X	

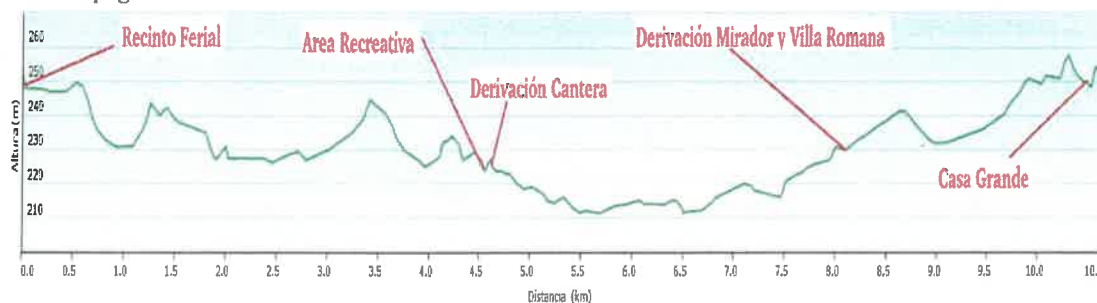
C-26. Descripción del itinerario (*Recorrido descriptivo*).

El recorrido se inicia en una de las entradas del recinto ferial de Herrera, en el Parque Luís de la Seña María. Tras cruzar el parque por uno de sus laterales sale a la calle Santo Domingo de Guzmán, que toma en sentido norte, para girar a la izquierda en el Camino de Écija, por el que saldrá de la población. Tras cruzar por un puente el Arroyo del Pilancón, recorrerá en dirección noroeste, el Cordel de Herrera, que conduce al Zona de descanso La Carrizosa, donde se celebra la Romería de Herrera. Desde esta área sale una derivación que lleva a una antigua cantera, hoy abandonada, donde se ha formado un curioso ecosistema.

El sendero continuo entre olivos, por el camino Vereda de los Cerverales, en dirección noreste a partir de la zona de descanso, para girar al oeste por el Camino del Cuco y luego gira a la izquierda en dirección sur, por el camino de La Traviesa para volver al Cordel de Herrera, por el que retrocede de nuevo hasta el arroyo Pilancón, el cual ahora no cruzará, sino que lo seguirá paralelo hacia el sur hasta el siguiente puente, sobre el que cruza la carretera A-388. Cruzando este puente, se encuentra a la izquierda el recinto ferial, desde donde parte el sendero. Pero el sendero, sigue el otro margen del arroyo, en dirección sur. Tras pasar de largo otro puente, por el que cruza la Cañada Real de Osuna, llegaremos al último puente de este recorrido. Si se continuo recto, se inicia la derivación que lleva a la Termas Romanas. Si se cruza el puente a la derecha, se inicia la derivación que conduce al Mirador.

El PR, sin embargo, gira a la izquierda, en dirección a la población, en la cual entra junto a la piscina municipal y áreas deportivas. Nada más entrar en la población, el sendero gira a la izquierda por la calle Santa Teresa, y tras pasar por delante de La Casa Grande, el sendero conduce hacia su punto de inicio en el recinto ferial.

C-27. Perfil Topográfico



Simbología utilizada en las ortofotos, croquis o fotografías del estudio

MARCAS DE PINTURA O SEÑALIZACIÓN HORIZONTAL

Señal de continuidad






Señal de continuidad en tramo coincidente de senderos






Señal de dirección equivocada



Señal cambio dirección derecha













Señal cambio dirección izquierda











SEÑALIZACIÓN VERTICAL
Para colocar en ortofotos o croquis




Para c


























Federa
Asocia
fecha

INFORME DE EJECUCIÓN DE SEÑALIZACIÓN Y OBRAS “Termas Romanas y Carrizosas de Herrera”		Matrícula PR-A 470
Apartado D	INFORME DE EJECUCIÓN DE SEÑALIZACIÓN Y OBRAS.	
En el presente informe de ejecución de señalización y obras, aparecen reflejadas múltiples modificaciones sobre el proyecto original, originadas por cambios presupuestarios, modificaciones del entorno y actuaciones sobre el sendero posteriores al estudio para la realización del proyecto. Todas estas modificaciones están presentes en este informe, convenientemente reflejadas.		






Apartado D.





INFORME DE EJECUCIÓN DE SEÑALIZACIÓN Y OBRAS.
















D-1. Señalización, actuaciones y obras




Punto o wp de la actuación	Descripción de las actuaciones propuestas		Fotos de las actuaciones ejecutadas.
Nº Punto: 001 Distancia al inicio (m): 0 Altitud (m): 252 Coordenadas UTM (huso/ X, Y) <div> <div>Huso</div> <div>Longitud (x)</div> <div>Latitud (y)</div> </div> <div> <div>30 S</div> <div>335775</div> <div>4136835</div> </div> Municipio: HERRERA	Punto de inicio, Parque Luis de la Señá María Se instala: Panel de inicio/fin nº 1 Poste con: Bandeja a izquierda: SENDERO LAS CARRIZOSAS=4.5KM IDA +5.2KM VUELTA Bandeja derecha (Punto interés)= La Casa Grande=215m.		
Nº Punto: 002 Distancia al inicio (m): 120 Altitud (m):246 Coordenadas UTM <div> <div>Huso</div> <div>Longitud (x)</div> <div>Latitud (y)</div> </div> <div> <div>30 S</div> <div>335768</div> <div>4135749</div> </div> Municipio: HERRERA	Giro a derecha. Salida del recinto ferrial. Instalar: Poste con: Bandeja a derecha: SENDERO LAS CARRIZAS 4,4 km.		
Nº Punto: 003 Distancia al inicio (m):240 Altitud (m):251 Coordenadas UTM <div> <div>Huso</div> <div>Longitud (x)</div> <div>Latitud (y)</div> </div> <div> <div>30 S</div> <div>335889</div> <div>4136961</div> </div> Municipio: HERRERA	Giro a izquierda en esquina de fábrica textil. Instalar: Poste con: Bandeja a izquierda: SENDERO AREA RECREATIVA "LAS CARRIZOSAS" 4,3 km		




Punto o wp de la actuación	Descripción de las actuaciones propuestas	Fotos de las actuaciones ejecutadas.
Nº Punto: 004	Cruce de calles. El sendero continua recto. Instalar: Poste con: Bandeja a izquierda: SENDERO “LAS CARRIZOSAS” 4,2 km.	
Distancia al inicio (m): 325		
Altitud (m):250		
Coordenadas UTM		
Huso Longitud (x) Latitud (y)		
Municipio:		
Nº Punto: 005	Cruce de calles. El sendero continua recto. Instalar: Poste con: Bandeja a izquierda: SENDERO “LAS CARRIZOSAS” 4,1 km.	
Distancia al inicio (m): 450		
Altitud (m):250		
Coordenadas UTM		
Huso Longitud (x) Latitud (y)		
Municipio:		
Nº Punto: 006	Plaza con rotonda. El sendero sale por la izquierda. Instalar: Panel de Inicio N.º 2 Poste con bandejas a izquierda: SENDERO LAS CARRIZOSAS 4 km A derecha: Inicio de sendero 550 m.	
Distancia al inicio (m): 560		
Altitud (m):251		
Coordenadas UTM		
Huso Longitud (x) Latitud (y)		
Municipio: HERRERA		







Punto o wp de la actuación	Descripción de las actuaciones propuestas		Fotos de las actuaciones ejecutadas.	
Nº Punto: 007 Distancia al inicio (m): 900 Altitud (m): 233 Coordenadas UTM <div> <div>Huso</div> <div>30 S</div> </div> <div> <div>Longitud (x)</div> <div>335576</div> </div> <div> <div>Latitud (y)</div> <div>4137431</div> </div> Municipio: HERRERA	Bifurcación del sendero. Al frente continua hacia Área Recreativa, a la izquierda se dirige de regreso Poste: -3 Banderas a derecha= Área recreativa las Carrizosas=4.2km. Parque Luis de la Señá Maria=620m. Mirador = 1.4km. Conjunto termal romano=1.9km. Baliza camino equivocado.		 	
Nº Punto: 008 Distancia al inicio (m): 1240 Altitud (m): 237 Coordenadas UTM <div> <div>Huso</div> <div>30 S</div> </div> <div> <div>Longitud (x)</div> <div>335330</div> </div> <div> <div>Latitud (y)</div> <div>4137685</div> </div> Municipio: HERRERA	Instalar baliza de continuidad.		 	
Nº Punto: 009 Distancia al inicio (m): 2000 Altitud (m): 228 Coordenadas UTM <div> <div>Huso</div> <div>30 S</div> </div> <div> <div>Longitud (x)</div> <div>334618</div> </div> <div> <div>Latitud (y)</div> <div>4137975</div> </div> Municipio: HERRERA	Bifurcación de sendero, formando un bucle en este punto. Poste con 2 bandejas. A derecha: Área Recreativa las Carrizosas 3.1km A izquierda: Parque Municipal Luis de la Señá Maria 1.7km. Balizas de continuidad, una en cada uno de los caminos de la bifurcación. ATRIL 72X63 'ARROYO DEL PADRÓN'			





Punto o wp de la actuación	Descripción de las actuaciones propuestas	Fotos de las actuaciones ejecutadas.
Nº Punto: 010 Distancia al inicio (m): 2750 Altitud (m):229 Coordenadas UTM <div> <div>Huso</div> <div>30 S</div> </div> <div> <div>Longitud (x)</div> <div>333980</div> </div> <div> <div>Latitud (y)</div> <div>4138320</div> </div> Municipio: HERRERA	Instalada baliza de continuidad.	
Nº Punto: 011 Distancia al inicio (m): 3400 Altitud (m):240 Coordenadas UTM <div> <div>Huso</div> <div>30 S</div> </div> <div> <div>Longitud (x)</div> <div>333408</div> </div> <div> <div>Latitud (y)</div> <div>4138608</div> </div> Municipio: HERRERA	Instalada baliza de continuidad.	
Nº Punto: 012 Distancia al inicio (m): 4100 Altitud (m):229 Coordenadas UTM <div> <div>Huso</div> <div>30S</div> </div> <div> <div>Longitud (x)</div> <div>332706</div> </div> <div> <div>Latitud (y)</div> <div>4138859</div> </div> Municipio: HERRERA	Bifurcación en sentido contrario al estudio, donde además se ha asfaltado el camino por donde no discurre el sendero. Instalada baliza de continuidad antes del cruce. Instalado poste con dos bandejas: A derecha AREA RECREATIVA LA CARRIZOSA 450 m. A izquierda: PARQUE LUIS DE LA SEÑA MARIA 4 km.	 




Punto o wp de la actuación	Descripción de las actuaciones propuestas		Fotos de las actuaciones ejecutadas.	
Nº Punto: 013	<p>Área Recreativa La Carrizosa.</p> <p>Se sitúa en un cruce, donde el sendero gira a derecha en el sentido del estudio.</p> <p>Instalados dos balizas de dirección equivocada.</p> <p>Instalado un poste con tres bandejas:</p> <p>A derecha: Vereda de los Cervales</p> <p>A derecha: Herrera (regreso) 5,2 km.</p> <p>A izquierda: Parque Luis de la Señá María 4,5 km.</p>			
Distancia al inicio (m): 4570				
Altitud (m): 225				
Coordenadas UTM				
Huso 30 S Longitud (x) 332411 Latitud (y) 4139210				
Municipio: HERRERA				
Nº Punto: 014	<p>Giro a la derecha del sendero, y a la izquierda se abre la desviación a La Mina.</p> <p>Instalada baliza de continuidad.</p> <p>Instalado Poste con dos bandejas:</p> <p>A derecha: Vereda de los Cervales</p> <p>A derecha: Derivación "Mina de la Carrizosa" 280 m.</p>			
Distancia al inicio (m): 4640				
Altitud (m): 221				
Coordenadas UTM				
Huso 30 S Longitud (x) 332480 Latitud (y) 4139259				
Municipio: HERRERA				
Nº Punto: 015	<p>Cruce de caminos. Giro a la derecha en el sentido del estudio.</p> <p>Instalada baliza de continuidad.</p> <p>Instalado Poste con dos bandejas:</p> <p>A derecha: Área Recreativa La Carrizosa 850 m.</p> <p>A izquierda: Camino del Cuco Herrera 4,5 km</p>			
Distancia al inicio (m): 5300				
Altitud (m): 214				
Coordenadas UTM				
Huso 30 S Longitud (x) 332974 Latitud (y) 4139592				
Municipio: HERRERA				




Punto o wp de la actuación	Descripción de las actuaciones propuestas		Fotos de las actuaciones ejecutadas.	
Nº Punto: 016 Distancia al inicio (m): 6000 Altitud (m):214 Coordenadas UTM <div> <div>Huso</div> <div>30 S</div> </div> <div> <div>Longitud (x)</div> <div>333661</div> </div> <div> <div>Latitud (y)</div> <div>4139251</div> </div> Municipio: HERRERA	Instalada Baliza de continuidad.			
Nº Punto: 017 Distancia al inicio (m): 6700 Altitud (m):211 Coordenadas UTM <div> <div>Huso</div> <div>30 S</div> </div> <div> <div>Longitud (x)</div> <div>334310</div> </div> <div> <div>Latitud (y)</div> <div>4139199</div> </div> Municipio: HERRERA	<p>Giro a derecha del sendero en el sentido del estudio.</p> <p>Instalada Baliza de dirección equivocada.</p> <p>Instalado Poste con dos bandejas:</p> <p>A derecha: Puente Arroyo del Padrón 1,3 km / Herrera 3 km.</p> <p>A izquierda: Área Recreativa 2,1 km.</p>			
Nº Punto: 018 Distancia al inicio (m): 9700 Altitud (m):243 Coordenadas UTM <div> <div>Huso</div> <div>30 S</div> </div> <div> <div>Longitud (x)</div> <div>335628</div> </div> <div> <div>Latitud (y)</div> <div>4136832</div> </div> Municipio: HERRERA	<p>Entre el punto 017 y 018 se repiten, de regreso, puntos ya descritos.</p> <p>Cruce del canal por puente con carretera.</p> <p>Instalado cartel de ADVERTENCIA</p> <p>Instalado Poste con bandeja:</p> <p>A izquierda: Parque Luis de la Señá María (Inicio de sendero) 140 m.</p>			





Punto o wp de la actuación	Descripción de las actuaciones propuestas	Fotos de las actuaciones ejecutadas.
Nº Punto: 019 Distancia al inicio (m): 9750 Altitud (m): 243 Coordenadas UTM <div> <div>Huso</div> <div>30 S</div> </div> <div> <div>Longitud (x)</div> <div>335647</div> </div> <div> <div>Latitud (y)</div> <div>4136816</div> </div> Municipio: HERRERA	Una vez cruzado el canal, el sendero continúa por la margen izquierda del mismo. Instalado Poste con tres bandejas, todas a derecha: - Zona deportiva 800 m. - Mirador (depósito de agua) 770 m. - Conjunto termal romano 1,3 km.	
Nº Punto: 019 - 2 Distancia al inicio (m): 9900 Altitud (m): 247 Coordenadas UTM <div> <div>Huso</div> <div>30 S</div> </div> <div> <div>Longitud (x)</div> <div>335694</div> </div> <div> <div>Latitud (y)</div> <div>4136692</div> </div> Municipio: HERRERA	Punto añadido tras el proyecto. Cruce de caminos. El sendero continúa recto. Instalado un Poste con tres bandejas: A derecha: Parque Luis de la Señá Maria 140 m. A izquierda: Mirador (depósito de agua) 620 A izquierda: Conjunto termal 1,1 km. / zona deportiva 620 m.	
Nº Punto: 020 / D1-1 / D2-1 Distancia al inicio (m): 10000 Altitud (m): 256 Coordenadas UTM <div> <div>Huso</div> <div>30 S</div> </div> <div> <div>Longitud (x)</div> <div>335811</div> </div> <div> <div>Latitud (y)</div> <div>4136564</div> </div> Municipio: HERRERA	Punto de partida de dos variantes. El sendero gira a izquierda. Instalado poste con cuatro bandejas: A der: Parque Luis de la Señá... 400 m A der: Mirador 440 m. A izq: Piscinas 230 m. / La Casa Grande 450 m. A izq: Conjunto termal romano 930 m. / Zona deportiva 500 m.	


Punto o wp de la actuación	Descripción de las actuaciones propuestas		Fotos de las actuaciones ejecutadas.	
Nº Punto: 021 Distancia al inicio (m): 10250 Altitud (m): 252 Coordenadas UTM Huso 30 S Longitud (x) 336047 Latitud (y) 4136609 Municipio: HERRERA	Entrada al casco urbano. Instalada baliza de continuidad.		 	
Nº Punto: 022 / D4-1 Distancia al inicio (m): 10300 Altitud (m): 251 Coordenadas UTM Huso 30 S Longitud (x) 336047 Latitud (y) 4136609 Municipio: HERRERA	Entrada a piscinas. Cartel de inicio N.º 4 Poste con tres bandejas: A der: Mirador 680 m. / Conjunto Termal y Cañada Real de Osuna 1,2 km A izq: Derivación "El Silo" 200 m. / Zona Deportiva 600 m. A izq: La Casa Grande 200 m / Luis de la Señá María 420 m.		 	
Nº Punto: 023 Distancia al inicio (m): 10450 Altitud (m): 250 Coordenadas UTM Huso 30 S Longitud (x) 335949 Latitud (y) 4136728 Municipio: HERRERA	Esquina de La Casa Grande. Instalado Poste bandejas a derecha: Parque "Luis de la Señá María" 215 m.		 	

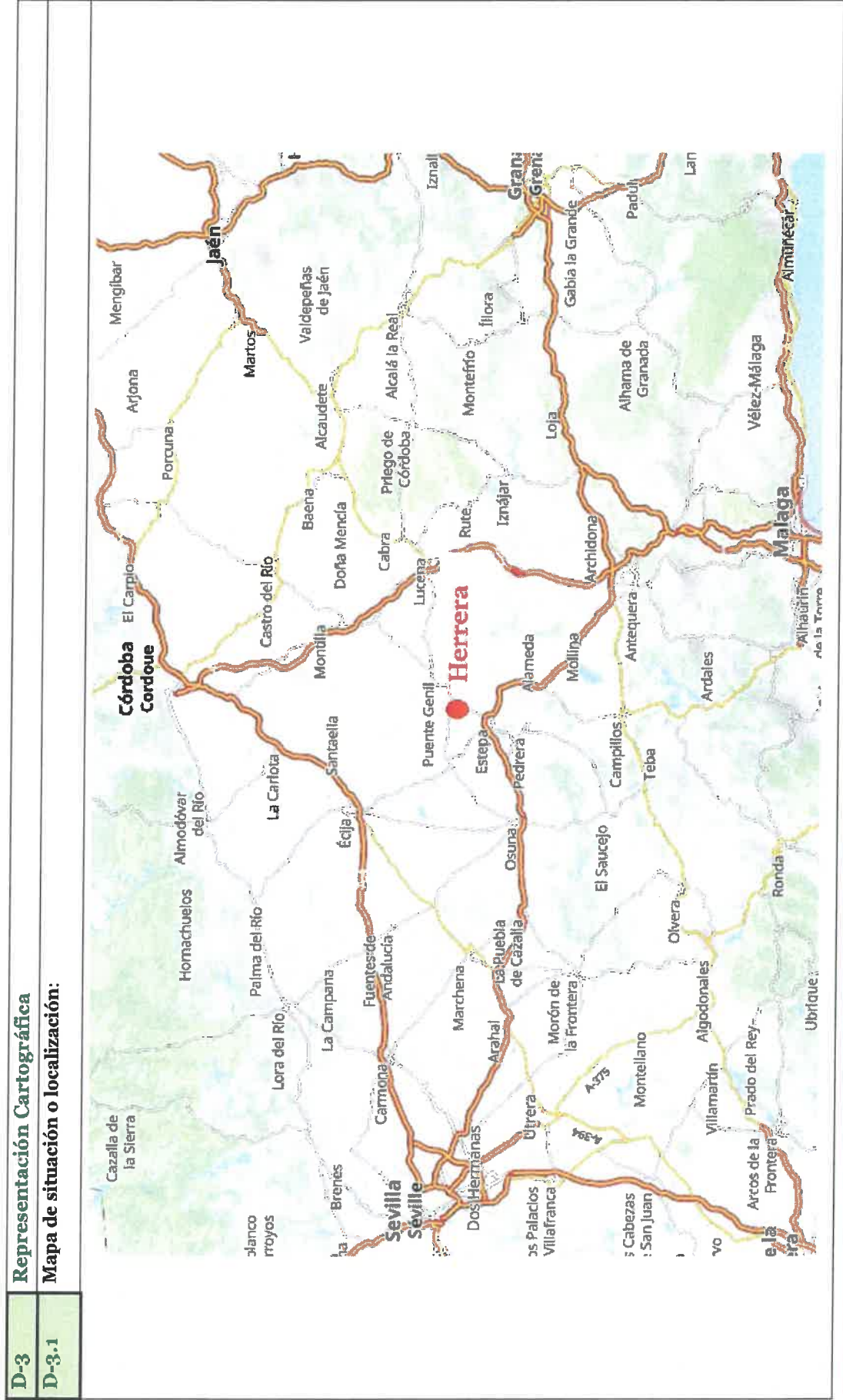
Punto o wp de la actuación	Descripción de las actuaciones propuestas	Fotos de las actuaciones ejecutadas.	
Nº Punto: 024 Distancia al inicio (m): 10600 Altitud (m): 249 Coordenadas UTM <div> <div>Huso</div> <div>30 S</div> </div> <div> <div>Longitud (x)</div> <div>335896</div> </div> <div> <div>Latitud (y)</div> <div>4136848</div> </div> Municipio: HERRERA	Cruce de calles. Instalado un Poste con dos bandejas direccionales: A derecha:		
INFORME DE EJECUCIÓN DE SEÑALIZACIÓN Y OBRAS PR-A 470 DERIVACIONES Nº Punto: D1-1 / 020 Distancia al inicio (m): 0 Altitud (m): 256 Coordenadas UTM <div> <div>Huso</div> <div>30 S</div> </div> <div> <div>Longitud (x)</div> <div>335811</div> </div> <div> <div>Latitud (y)</div> <div>4136564</div> </div> Municipio: HERRERA	Coincide con el punto 020.		
Nº Punto: D1-2 Distancia al inicio (m): 20 Altitud (m): 256 Coordenadas UTM <div> <div>Huso</div> <div>30 S</div> </div> <div> <div>Longitud (x)</div> <div>335801</div> </div> <div> <div>Latitud (y)</div> <div>4136562</div> </div> Municipio: HERRERA	Instalado un Poste con bandeja a izquierda: Mirador (Depósito de Agua) 440 m.		

Punto o wp de la actuación	Descripción de las actuaciones propuestas		Fotos de las actuaciones ejecutadas.	
Nº Punto: D1-3 Distancia al inicio (m): 290 Altitud (m):260 Coordenadas UTM <div> <div>Huso</div> <div>Longitud (x)</div> <div>Latitud (y)</div> </div> <div> <div>30 S</div> <div>335925</div> <div>4136336</div> </div> Municipio: HERRERA	Giro a izquierda, iniciando una subía al depósito de agua. Instalada una baliza de dirección equivocada. Instalado un Poste con bandeja a derecha: - Mirador (depósito de agua) 160 m.		 	
Nº Punto: D1-4 Distancia al inicio (m): 440 Altitud (m):276 Coordenadas UTM <div> <div>Huso</div> <div>Longitud (x)</div> <div>Latitud (y)</div> </div> <div> <div>30 S</div> <div>335770</div> <div>4136357</div> </div> Municipio: HERRERA	Mirador junto a deposito. Se instala ATRILPANORAMICO			
Nº Punto: D2-1 / 020 Distancia al inicio (m): 0 Altitud (m):256 Coordenadas UTM <div> <div>Huso</div> <div>Longitud (x)</div> <div>Latitud (y)</div> </div> <div> <div>30 S</div> <div>335811</div> <div>4136564</div> </div> Municipio: HERRERA	Coincide con el punto 020.			

Punto o wp de la actuación	Descripción de las actuaciones propuestas	Fotos de las actuaciones ejecutadas.
Nº Punto: D2-2 Distancia al inicio (m): 275 Altitud (m): 266 Coordenadas UTM Huso 30 S Longitud (x) 335977 Latitud (y) 4136357 Municipio: HERRERA	Instalado poste con bandejas: A derecha: Parque Luis de la Señá María 750 m A izquierda:	
Nº Punto: D2-3 Distancia al inicio (m): 450 Altitud (m): 267 Coordenadas UTM Huso 30 S Longitud (x) 336024 Latitud (y) 4136193 Municipio: HERRERA	Entrada a zona deportiva: Instalado poste con tres bandejas: A derecha: Termas Romanas...550 m A izquierda: Zona deportiva A izquierda: Parque Luis de la Señá María (Inicio sendero) 870 m.	
Nº Punto: D2-4 Distancia al inicio (m): 950 Altitud (m): 264 Coordenadas UTM Huso 30 S Longitud (x) 336215 Latitud (y) 4135764 Municipio: HERRERA	Entrada a Conjunto Termal Romanas. Cartel de inicio N.º 5 Instalado Poste con bandeja direccional a derecha: - Parque Luis de la Señá María (Inicio de Sendero) 1,4 km.	

Punto o wp de la actuación	Descripción de las actuaciones propuestas	Fotos de las actuaciones ejecutadas.	
Nº Punto: D3-1 / 014 Distancia al inicio (m): 0 Altitud (m): 221 Coordenadas UTM <div> <div>Huso</div> <div>30 S</div> </div> <div> <div>Longitud (x)</div> <div>332480</div> </div> <div> <div>Latitud (y)</div> <div>4139259</div> </div> Municipio: HERRERA	Coincide con el punto 014.	 	
Nº Punto: D3-2 Distancia al inicio (m): 280 Altitud (m): 218 Coordenadas UTM <div> <div>Huso</div> <div>30 S</div> </div> <div> <div>Longitud (x)</div> <div>332628</div> </div> <div> <div>Latitud (y)</div> <div>4139494</div> </div> Municipio: HERRERA	Cantera abandonada. Poste con cartel de FIN DE DERIVACION. ATRIL PANORAMICO		
Nº Punto: D4-1 Distancia al inicio (m): 0 Altitud (m): 251 Coordenadas UTM <div> <div>Huso</div> <div>30 S</div> </div> <div> <div>Longitud (x)</div> <div>332628</div> </div> <div> <div>Latitud (y)</div> <div>4139494</div> </div> Municipio: HERRERA	Coincide con el punto 022		

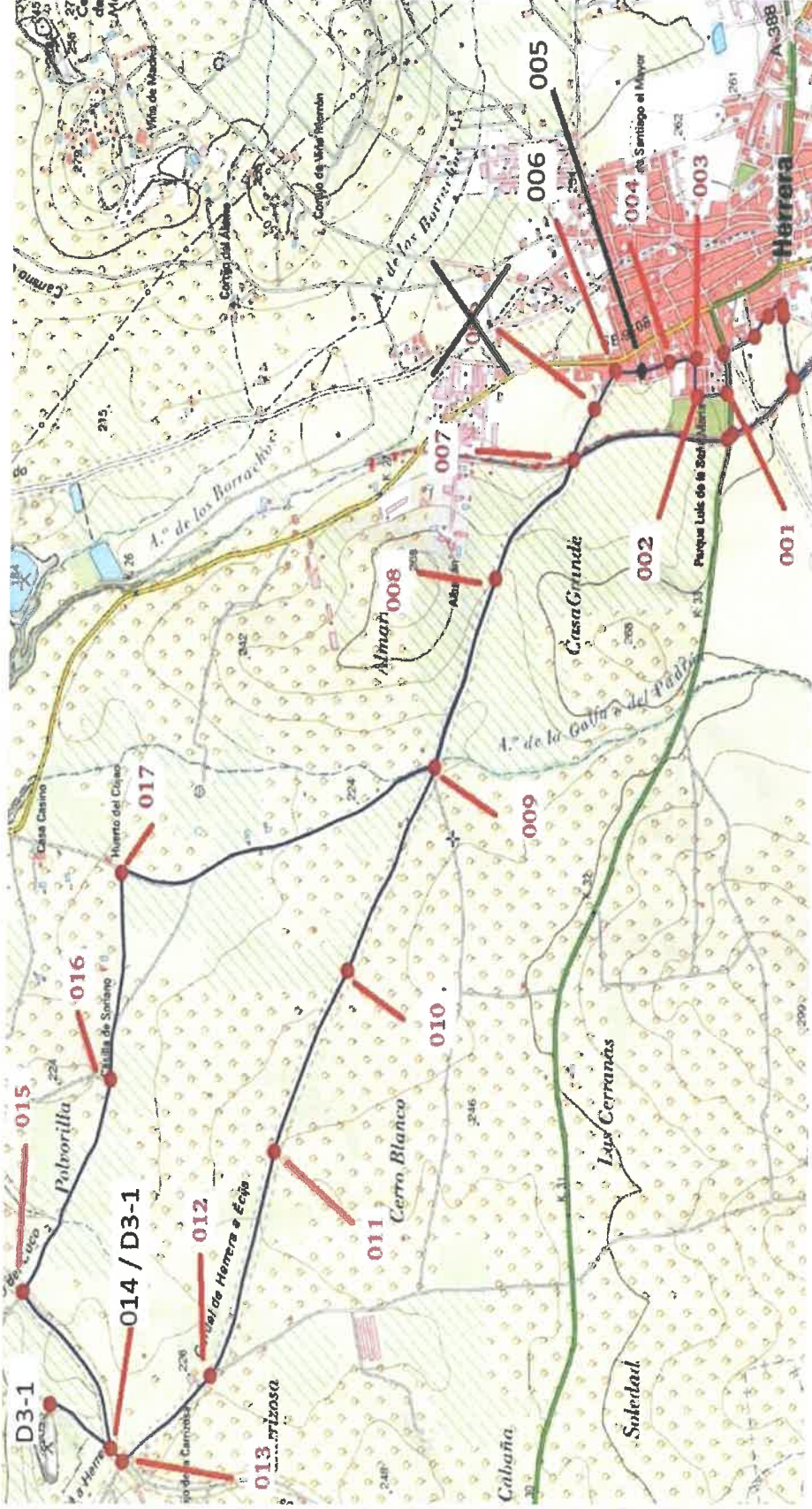
Punto o wp de la actuación	Descripción de las actuaciones propuestas		Fotos de las actuaciones ejecutadas.	
Nº Punto: D4-2 Distancia al inicio (m): 110 Altitud (m): 249 Coordenadas UTM <div> <div>Huso</div> <div>Longitud (x)</div> <div>Latitud (y)</div> </div> <div> <div>30 S</div> <div>336157</div> <div>4136606</div> </div> Municipio: HERRERA	Instalado poste con bandeja direccional a derecha: - Conexión a sendero desde piscina municipal 100 m.			
Nº Punto: D4-3 Distancia al inicio (m): 190 Altitud (m): Coordenadas UTM <div> <div>Huso</div> <div>Longitud (x)</div> <div>Latitud (y)</div> </div> <div> <div>30 S</div> <div>336237</div> <div>4136609</div> </div> Municipio: HERRERA	Instalado poste con bandeja direccional a izquierda: - Conexión a sendero desde piscina municipal 200 m.			
Nº Punto: D4-4 Distancia al inicio (m): 205 Altitud (m): 250 Coordenadas UTM <div> <div>Huso</div> <div>Longitud (x)</div> <div>Latitud (y)</div> </div> <div> <div>30 S</div> <div>336249</div> <div>4136595</div> </div> Municipio: HERRERA	Instalar cartel de inicio N.º 7			



D-3-2

Puntos de actuación del 001 al 017, y puntos de la derivación 3

QUEDAN REFLEJADOS LOS CAMBIOS DE UBICACION CON RESPECTO AL PROYECTO ORIGINAL (en negro)



Federación Andaluza de Deportes de Montaña, Escalada y Senderismo. Inscrita en el Registro de Asociaciones y Federaciones Deportivas de la Junta de Andalucía en la sección 1ª, con el N° 99.022 y fecha 18 de junio de 1990. CIF.: G67949552

Puntos de actuación del 018 al 025, y puntos de las derivaciones 1, 2 y 4 QUEDAN REFLEJADOS LOS CAMBIOS DE UBICACION CON RESPECTO AL PROYECTO ORIGINAL (en negro y azul).



D-4 **Diseño de los elementos de señalización vertical** (Panel de inicio, balizas, placas, carteles patrimoniales, atriles, señales direccionales...)

Modelo de bandeja direccional,



Tabla – resumen de señales direccionales:

WPT	Dirección	Texto
001	Derecha	La Casa Grande. 220 m. Área Deportiva. 400 m.
	Izquierda	Mirador. 900 m. Termas Romanas. 1400 m.
001	Izquierda	Zona de descanso Las Carrizosas. 4,5 km.
007	Derecha	Herrera. 300m.
	Izquierda	Zona de descanso Las Carrizosas. 3,7 km
007	Izquierda	Mirador. 1,4 km. Termas Romanas. 1,8 km.
	Derecha	Zona de descanso Las Carrizosas. 2,6 km.
009	Izquierda	Herrera. 1,5 km.
	Derecha	Zona de descanso Las Carrizosas. 3,4 km.
014	Derecha	Herrera. 4,9 km.
	Izquierda	Derivación D3 “Mina”. 280 m.
014	Derecha	Herrera. 3,8 km.
018	Derecha	Zona de descanso Las Carrizosas. 4,3 km.
019	Derecha	Mirador. 760 m. (derivación D1) Termas Romanas. 1250 m.
	Derecha	Herrera / Área Deportiva. 200m.
020	Izquierda	Mirador. 460 m. (derivación D1)
	Derecha	Termas Romanas. 950
020	Izquierda	Zona de descanso La Carrizosa. 4,6 km.
	Izquierda	La Casa Grande. 200 m. Parque Luis de la Señá María. 400 m.
025	Derecha	Área Deportiva. 300 m.
025	Izquierda	Parque Luis de la Señá María
D2-05	Izquierda	Conexión con GR-149 “Estepa Sierra Sur Sevillana. 400 m.
D2-05	Derecha	PR-A 470 “Fulanito de tal” 960 m.

EJEMPLO DE PANEL DE INCIO

[illegible]

D-6	Inventario de actuaciones y elementos de señalización			
D-6.1	Inventario de señalización vertical			
PANEL INTERPRETATIVO SIN TEJADILLO Panel fabricado en madera tratada en clase IV. Imagen 100 x 70 cm.	ATRIL. SEÑAL COMPLEMENTARIA INTERPRETACIÓN PATRIMONIAL. DIMENSIONES 72 X 63 cm	CARTEL HORIZONTAL-SEÑAL INTERPRETATIVA PANORÁMICA DEL PAISAJE. DIMENSIONES	PLACAS CON MATRÍCULA Y LOGOS	
7	3	1	15	
BALIZAS DE CONTINUIDAD	BALIZAS DE DIRECCIÓN EQUIVOCADA	BALIZAS CAMBIO DIRECCIÓN DERECHA	BALIZAS CAMBIO DE DIRECCION IZQUIERDA	
9	5 (una es de la derivación D1)	1	0	
SOPORTES PARA SEÑALES DIRECCIONALES	SEÑALES DIRECCIONALES	PLACAS URBANAS CONTINUIDAD	PLACAS URBANAS CAMINO EQUIVOCADO	
26	49			

D-6.2	Inventario de acondicionamiento u obras especiales	
Desbroce fino y recuperación de senda	Total metros	
Desbroce grueso	Total metros	
Trabajos para definir senda	Total metros	
Marcas de pintura en soportes artificiales.	13 marcas.	

D-7	Ejecución de trabajo. <i>(Personal implicado en la creación de sendero)</i>
Para la ejecución de los trabajos de señalización serían necesarios, al menos:	
Dos operarios con dominio de maquinaria perforadora, así como de albañilería. Al menos uno de ellos con carnet de conducir que le permita llevar el vehículo de transporte de los materiales.	
Un técnico de senderos como supervisor de las obras y garante de que las obras se ejecutan según proyecto, y si fuese necesario, indicar posibles cambios y resolver problemas de diseño durante la ejecución de las obras.	

E-3	Temporalización. Fases y calendario de ejecución (ejemplo)								
ACTIVIDADES	Día 1	Día 2	Día 3	Día 4	Día 5	Día 6	Día 7	Día 8	Día 9
Acondicionamiento									
Obras de fábrica									
Señalización									
Gabinete-informe ejecución									

Matrícula
PR-A 470

Apartado F	TOPOGUÍA
-------------------	-----------------

F-1 Maqueta a escala 1:1 del folleto o topoguía o diseño de la web.

Acceso al sendero

El sendero tiene varios puntos de acceso directamente desde la población. Para el punto de inicio, entra desde la carretera de Alcazar a Herrera desde Estepa, siguiendo recto por la calle Alpechín, hasta el cruce con la calle Osuna y girar a la izquierda.

Aparcamiento/zona de estacionamiento: En el punto de inicio del sendero encontraremos una amplia zona de aparcamientos, con al menos 40 plazas. Existe también, paralela de autocaravanas y autocares.

Transporte público: Podrá llegar a Herrera a través de la línea de autocar Montebus o tren de alta velocidad (AVE) con parada en Herrera.

Junta de Andalucía
Consejería de Turismo,
Cultura y Deporte

RECREACIÓN ANDALUZA DE DEPORTES DE MONTAÑA, ESCALADA Y BARRIOLO

- No fumar
- No tirar basura
- No hacer fuego
- No perros

112

¡Atención! Se recomienda llevar: Chubasquero, botiquín, alimentos, agua y sombrero. ¡Guárdalos en las provisiones!

PR-A 470

ANDALUCÍA

Iconos de accesibilidad: Peatón, Silla de ruedas, Cochecio, Paseo, etc.

Termas Romanas y Carrizosas de Herrera

SENDERO homologado DE USO DEPORTIVO

DESCARGATE NUESTRA APP "ITINERARIO HERRERA"

¡Disfruta de la naturaleza!

Mapa elaborado por la Federación Andaluza de Deportes de Montaña, Escalada y Barrido - Octubre 2019.

[illegible]