

# RED NACIONAL DE SILOS

## INTEGRACIÓN EN LA REALIDAD URBANA ANDALUZA Y SU REUTILIZACIÓN PARA NUEVAS TIPOLOGÍAS

ORDEN de 3 de marzo de 2009, por la que se establecen las bases reguladoras de la concesión de subvenciones para actividades de investigación en materia de Vivienda y Arquitectura y se efectúa su convocatoria para el año 2009.

### ANEXOS

#### **EQUIPO DE TRABAJO**

##### COORDINADORES:

DAVID SALAMANCA CASCOS

CARLOS MATEO CABALLOS

##### COLABORADORES:

MARÍA MORENO GARCÍA

LARA RODRÍGUEZ MORENO

ANTONIO ALARCÓN GORDO

NOVIEMBRE DE 2011





INTRODUCCIÓN	A1
OBJETO DE LA INVESTIGACIÓN	A2
OBJETIVOS	A3
ESTADO DE LA CUESTIÓN	A4
METODOLOGÍA	A5
ANÁLISIS	B1
INVENTARIADO	B2
DISCRIMINACIÓN	B3
PROPUESTAS DE INTERVENCIÓN	B4
RESULTADOS	B5
RECURSOS DE CONOCIMIENTO	C1
<b>ANEXO 1. FICHAS</b>	<b>N1</b>
ANEXO 2. TRANSFERENCIA DE RESULTADOS	N2



**PROVINCIA DE ALMERÍA**


**N1.1**



# SILO de VÉLEZ RUBIO

Tipo **D** Registro **0401**

Provincia:   
 Ciudad:   
 Dirección:   
 Coordenadas UTM Zone 30: X  Y   
 Ref. Catastral:   
 Titularidad:   
 Condiciones uso: **Demolido**  
 Fecha elaboración ficha: 2010-2011



**DATOS ESPECÍFICOS**

DATOS REHABILITACIÓN

DOCUMENTACIÓN

Tipología:  Superficie solar  m<sup>2</sup>  
 Red:  Superficie ocupada  m<sup>2</sup>  
 Capacidad:  toneladas Protección patrimonial:   
 Número celdas:   
 Estructura paredes:   
 Estructura portante:   
 Cubiertas:

**CRONOLOGÍA** dd/mm/aaaa

Proyecto	Inicio actividad	Declaración innecesariedad	Cesión o reversión	Arrendamiento	Rehabilitación	Demolición
	<input type="text" value="1970"/>	<input type="text" value="25/10/2001"/>	<input type="text" value="Cedido"/>	<input type="text" value="No"/>		<input type="text" value="2009"/>
			<input type="text" value="23/07/2002"/>			

Otra fecha significativa:

**ESTADO DE CONSERVACIÓN**

Silo/Granero	Nave lateral	Maquinarias	Báscula	Aseos/vestuarios	Apeadero FF.CC.
<input type="text" value="Demolido"/>	<input type="text" value="Demolido"/>	<input type="text" value="Demolido"/>	<input type="text" value="Demolido"/>		
Centro Transf.	Vallado	Vivienda	Espacios libres		
<input type="text" value="Demolido"/>					

Factores de Alteración

**ANÁLISIS DEL ENTORNO**

Visibilidad Territorial		Visibilidad Intramunicipal		Visibilidad entorno próximo	
<input type="text" value="Buena"/>		<input type="text" value="Buena"/>		<input type="text" value="Total"/>	
Contexto	Accesibilidad: Peatonal	Vehículo privado		Transp. Público	Estación FF.CC.
<input type="text" value="Urbano-periferia"/>	<input type="text" value="Desde cualquier zona"/>	<input type="text" value="Accesible. Fácil aparcamiento"/>		<input type="text" value="No existe"/>	<input type="text" value="No existe"/>

**SILO de VÉLEZ RUBIO**

Tipo **D**

Registro **0401**

DATOS ESPECÍFICOS

DATOS REHABILITACIÓN

DOCUMENTACIÓN

Promueve/financia:  Fecha:

Condiciones uso: **Demolido**

Calificación uso:



Tipo de intervención: **Demolición**

Evaluación/observ. :

DATOS ESPECÍFICOS

DATOS REHABILITACIÓN

DOCUMENTACIÓN



**DOCUMENTACIÓN DE PROYECTO EXISTENTE ARCHIVO GRAL. F.E.G.A**

Referencia numérica a las cajas donde se ubica la información

Memoria	Planos	Pliego Cond.	Presupuesto	Instalaciones	Concurso Obras	Certificaciones	Otros Doc.	Extra
				B/728			B/728	

Planos históricos digitales facilitados por F.E.G.A.:  (formato PDF)

**DOCUMENTACIÓN ADICIONAL:**

Imágenes digitales:	No Disponible	(formato jpeg)
Informe técnico Consej. Agricultura Junta Andalucía:	No Disponible	(formato PDF)
Levantamiento planimétrico:	Disponible	
Ficha catastral:	Disponible	

Ficha elaborada por:

Fecha elaboración ficha:

**PROVINCIA DE CÁDIZ**

**N1.2**





## SILO de ARCOS DE LA FRONTERA

Tipo **D** Registro **1101**

Provincia:   
 Ciudad:   
 Dirección:   
 Coordenadas UTM Zone 30: X  Y   
 Ref. Catastral:   
 Titularidad:   
 Condiciones uso:   
 Fecha elaboración ficha:



### DATOS ESPECÍFICOS

### DATOS REHABILITACIÓN

### DOCUMENTACIÓN

Tipología:  Superficie solar  m<sup>2</sup>  
 Red:  Superficie ocupada  m<sup>2</sup>  
 Capacidad:  toneladas Protección patrimonial:   
 Número celdas:   
 Estructura paredes:   
 Estructura portante:   
 Cubiertas:

### CRONOLOGÍA dd/mm/aaaa

Proyecto	Inicio actividad	Declaración innecesariedad	Cesión o reversión	Arrendamiento	Rehabilitación	Demolición
	<input type="text" value="1957"/>	<input type="text" value="11/04/2002"/>	<input type="text" value="No cedido"/>	<input type="text" value="No"/>		

Otra fecha significativa:

### ESTADO DE CONSERVACIÓN

Silo/Granero	Nave lateral	Maquinarias	Báscula	Aseos/vestuarios	Apeadero FF.CC.
<input type="text" value="Malo"/>	<input type="text" value="Bueno"/>	<input type="text" value="Malo"/>	<input type="text" value="Muy"/>		
Centro Transf.	Vallado	Vivienda	Espacios libres		
<input type="text" value="Muy"/>					

### Factores de Alteración

### ANÁLISIS DEL ENTORNO

Visibilidad Territorial	Visibilidad Intramunicipal	Visibilidad entorno próximo		
<input type="text" value="Mala"/>	<input type="text" value="Mala"/>	<input type="text" value="Total"/>		
Contexto	Accesibilidad: Peatonal	Vehículo privado	Transp. Público	Estación FF.CC.
<input type="text" value="Urbano-centro"/>	<input type="text" value="Desde cualquier zona"/>	<input type="text" value="Accesible. Poco aparcamiento"/>	<input type="text" value="Línea de"/>	<input type="text" value="No existe"/>

**SILO de ARCOS DE LA FRONTERA**

Tipo **D**

Registro **1101**

DATOS ESPECÍFICOS

DATOS REHABILITACIÓN

DOCUMENTACIÓN

Promueve/financia:  Fecha:

Condiciones uso:

Calificación uso:


Tipo de intervención:

Evaluación/observ. :

DATOS ESPECÍFICOS

DATOS REHABILITACIÓN

DOCUMENTACIÓN



**DOCUMENTACIÓN DE PROYECTO EXISTENTE ARCHIVO GRAL. F.E.G.A**

Referencia numérica a las cajas donde se ubica la información

Memoria	Planos	Pliego Cond.	Presupuesto	Instalaciones	Concurso Obras	Certificaciones	Otros Doc.	Extra
A/181	A/181	A/181	A/181			I-R/1318	I-R/1318	

Planos históricos digitales facilitados por F.E.G.A.:  (formato PDF)

**DOCUMENTACIÓN ADICIONAL:**

Imágenes digitales:	<input type="text" value="Disponible"/>	(formato jpeg)
Informe técnico Consej. Agricultura Junta Andalucía:	<input type="text" value="Disponible"/>	(formato PDF)
Levantamiento planimétrico:	<input type="text" value="Disponible"/>	
Ficha catastral:	<input type="text" value="Disponible"/>	

Ficha elaborada por:

Fecha elaboración ficha:

## SILO de BARCA DE LA FLORIDA, LA

Tipo **D** Registro **1102**

Provincia:

Ciudad:

Dirección:

Coordenadas UTM Zone 30: X  Y

Ref. Catastral:

Titularidad:

Condiciones uso:

Fecha elaboración ficha:



### DATOS ESPECÍFICOS

### DATOS REHABILITACIÓN

### DOCUMENTACIÓN

Tipología:

Red:

Capacidad:  toneladas

Número celdas:

Estructura paredes:

Estructura portante:

Cubiertas:

Superficie solar:  m<sup>2</sup>

Superficie ocupada:  m<sup>2</sup>

Protección patrimonial:

### CRONOLOGÍA dd/mm/aaaa

Proyecto	Inicio actividad	Declaración innecesariedad	Cesión o reversión	Arrendamiento	Rehabilitación	Demolición
	<input type="text" value="1967"/>	<input type="text" value="29/05/2007"/>	<input type="text" value="No cedido"/>	<input type="text" value="No"/>		

Otra fecha significativa:

### ESTADO DE CONSERVACIÓN

Silo/Granero	Nave lateral	Maquinarias	Báscula	Aseos/vestuarios	Apedero FF.CC.
<input type="text" value="Malo"/>	<input type="text" value="Malo"/>	<input type="text" value="Malo"/>	<input type="text" value="Malo"/>		
Centro Transf.	Vallado	Vivienda	Espacios libres		
<input type="text" value="Bueno"/>					

Factores de Alteración

### ANÁLISIS DEL ENTORNO

Visibilidad Territorial	Visibilidad Intramunicipal	Visibilidad entorno próximo		
<input type="text" value="Excelente"/>	<input type="text" value="Buena"/>	<input type="text" value="Total"/>		
Contexto	Accesibilidad: Peatonal	Vehículo privado	Transp. Público	Estación FF.CC.
<input type="text" value="Rural-no aislado"/>	<input type="text" value="Desde zona cercana"/>	<input type="text" value="Accesible. Fácil aparcamiento"/>	<input type="text" value="No existe"/>	<input type="text" value="No existe"/>

**SILO de BARCA DE LA FLORIDA, LA**

Tipo **D**

Registro **1102**

DATOS ESPECÍFICOS

DATOS REHABILITACIÓN

DOCUMENTACIÓN

Promueve/financia:  Fecha:

Condiciones uso:

Calificación uso:



Tipo de intervención:

Evaluación/observ. :

DATOS ESPECÍFICOS

DATOS REHABILITACIÓN

DOCUMENTACIÓN



**DOCUMENTACIÓN DE PROYECTO EXISTENTE ARCHIVO GRAL. F.E.G.A**

Referencia numérica a las cajas donde se ubica la información

Memoria	Planos	Pliego Cond.	Presupuesto	Instalaciones	Concurso Obras	Certificaciones	Otros Doc.	Extra
A/42	A/42	A/42	A/42					

Planos históricos digitales facilitados por F.E.G.A.:  (formato PDF)

**DOCUMENTACIÓN ADICIONAL:**

Imágenes digitales:	<input type="text" value="Disponible"/>	(formato jpeg)
Informe técnico Consej. Agricultura Junta Andalucía:	<input type="text" value="Disponible"/>	(formato PDF)
Levantamiento planimétrico:	<input type="text" value="Disponible"/>	
Ficha catastral:	<input type="text" value="Disponible"/>	

Ficha elaborada por:

Fecha elaboración ficha:

## SILO de BORNOS

Tipo **D** Registro **1103**

Provincia:   
 Ciudad:   
 Dirección:   
 Coordenadas UTM Zone 30: X  Y   
 Ref. Catastral:   
 Titularidad:   
 Condiciones uso:    
 Fecha elaboración ficha:



### DATOS ESPECÍFICOS

### DATOS REHABILITACIÓN

### DOCUMENTACIÓN

Tipología:	<input type="text" value="D"/>	Superficie solar	<input type="text" value="3743"/>	<input type="text" value="m²"/>
Red:	<input type="text" value="No Básica"/>	Superficie ocupada	<input type="text" value="528"/>	<input type="text" value="m²"/>
Capacidad:	<input type="text" value="2750"/> toneladas	Protección patrimonial:	<input type="text" value="Ninguna"/>	
Número celdas:	<input type="text" value="20"/>			
Estructura paredes:	<input type="text" value="Fábrica armada ladrillo"/>			
Estructura portante:	<input type="text"/>			
Cubiertas:	<input type="text" value="Inclinada tejas"/>			

### CRONOLOGÍA dd/mm/aaaa

Proyecto	Inicio actividad	Declaración innecesariedad	Cesión o reversión	Arrendamiento	Rehabilitación	Demolición
	<input type="text" value="1955"/>	<input type="text" value="06/05/2004"/>	<input type="text" value="Cedido"/>	<input type="text" value="No"/>	<input type="text" value="02/07/2005"/>	
			<input type="text" value="04/07/2006"/>			

Otra fecha significativa:

### ESTADO DE CONSERVACIÓN

Silo/Granero	Nave lateral	Maquinarias	Báscula	Aseos/vestuarios	Apeadero FF.CC.
<input type="text" value="Malo"/>	<input type="text" value="Malo"/>	<input type="text" value="Malo"/>	<input type="text" value="Malo"/>		
Centro Transf.	Vallado	Vivienda	Espacios libres		
<input type="text" value="Malo"/>					

### Factores de Alteración

### ANÁLISIS DEL ENTORNO

Visibilidad Territorial	Visibilidad Intramunicipal	Visibilidad entorno próximo		
<input type="text" value="Excelente"/>	<input type="text" value="Buena"/>	<input type="text" value="Total"/>		
Contexto	Accesibilidad: Peatonal	Vehículo privado	Transp. Público	Estación FF.CC.
<input type="text" value="Urbano-periferia"/>	<input type="text" value="Difícil accesibilidad"/>	<input type="text" value="Accesible. Poco aparcamiento"/>	<input type="text" value="No existe"/>	<input type="text" value="No existe"/>

## SILO de BORNOS

Tipo **D** Registro **1103**

DATOS ESPECÍFICOS

DATOS REHABILITACIÓN

DOCUMENTACIÓN

Promueve/financia: Proyecto Plan Protesa Fecha: 02/07/2005

Condiciones uso: Con Uso

Calificación uso: Industrial



Tipo de intervención: Nave Lateral Y Espacios Residuales

Evaluación/observ. :

DATOS ESPECÍFICOS

DATOS REHABILITACIÓN

DOCUMENTACIÓN



### DOCUMENTACIÓN DE PROYECTO EXISTENTE ARCHIVO GRAL. F.E.G.A

Referencia numérica a las cajas donde se ubica la información

Memoria	Planos	Pliego Cond.	Presupuesto	Instalaciones	Concurso Obras	Certificaciones	Otros Doc.	Extra
A/173	A/173	A/173	A/173		V-O/7117	V-O/7117	B/705	V-O/7117

Planos históricos digitales facilitados por F.E.G.A.:  (formato PDF)

### DOCUMENTACIÓN ADICIONAL:

Imágenes digitales:	Disponible	(formato jpeg)
Informe técnico Consej. Agricultura Junta Andalucía:	Disponible	(formato PDF)
Levantamiento planimétrico:	Disponible	
Ficha catastral:	Disponible	

Ficha elaborada por:


Fecha elaboración ficha:

# SILO de ESTACIÓN EL CUERVO

Tipo **D**

Registro **1104**

Provincia:   
 Ciudad:   
 Dirección:   
 Coordenadas UTM Zone 30: X  Y   
 Ref. Catastral:   
 Titularidad:   
 Condiciones uso:    
 Fecha elaboración ficha:



**DATOS ESPECÍFICOS**

DATOS REHABILITACIÓN

DOCUMENTACIÓN

Tipología: <input type="text" value="D"/>	Superficie solar: <input type="text" value="32783"/> m <sup>2</sup>
Red: <input type="text" value="Básica"/>	Superficie ocupada: <input type="text" value="528"/> m <sup>2</sup>
Capacidad: <input type="text" value="3250"/> toneladas	Protección patrimonial: <input type="text" value="Ninguna"/>
Número celdas: <input type="text" value="21"/>	
Estructura paredes: <input type="text"/>	
Estructura portante: <input type="text"/>	
Cubiertas: <input type="text" value="Plana transitable"/>	

**CRONOLOGÍA** dd/mm/aaaa

Proyecto	Inicio actividad	Declaración innecesariedad	Cesión o reversión	Arrendamiento	Rehabilitación	Demolición
	<input type="text" value="1968"/>	<input type="text" value="-"/>	<input type="text" value="No cedido"/>	<input type="text" value="No"/>		
Otra fecha significativa:		<input type="text" value="1960-Construcción"/>				

**ESTADO DE CONSERVACIÓN**

Silo/Granero	Nave lateral	Maquinarias	Báscula	Aseos/vestuarios	Apeadero FF.CC.
<input type="text" value="Bueno"/>	<input type="text" value="Bueno"/>	<input type="text" value="Bueno"/>	<input type="text" value="Bueno"/>		
Centro Transf.	Vallado	Vivienda	Espacios libres		
<input type="text" value="Bueno"/>					
Factores de Alteración					
<input type="text"/>					

**ANÁLISIS DEL ENTORNO**

Visibilidad Territorial	Visibilidad Intramunicipal	Visibilidad entorno próximo		
<input type="text" value="Excelente"/>	<input type="text" value="Buena"/>	<input type="text" value="Total"/>		
Contexto	Accesibilidad: Peatonal	Vehículo privado	Transp. Público	Estación FF.CC.
<input type="text" value="Rural-aislado"/>	<input type="text" value="En coche"/>	<input type="text" value="Accesible. Fácil aparcamiento"/>	<input type="text" value="No existe"/>	<input type="text" value="Existe"/>



## SILO de ESTACIÓN EL CUERVO

Tipo **D**

Registro **1104**

DATOS ESPECÍFICOS

DATOS REHABILITACIÓN

DOCUMENTACIÓN

Promueve/financia:

Fecha:

Condiciones uso:

Calificación uso:



Tipo de intervención:

Evaluación/observ. :

DATOS ESPECÍFICOS

DATOS REHABILITACIÓN

DOCUMENTACIÓN



### DOCUMENTACIÓN DE PROYECTO EXISTENTE ARCHIVO GRAL. F.E.G.A

Referencia numérica a las cajas donde se ubica la información

Memoria	Planos	Pliego Cond.	Presupuesto	Instalaciones	Concurso Obras	Certificaciones	Otros Doc.	Extra
A/36	A/36	A/36	A/36					

Planos históricos digitales facilitados por F.E.G.A.:  (formato PDF)

### DOCUMENTACIÓN ADICIONAL:

Imágenes digitales:	Disponible	(formato jpeg)
Informe técnico Consej. Agricultura Junta Andalucía:	No Disponible	(formato PDF)
Levantamiento planimétrico:	Disponible	
Ficha catastral:	Disponible	

Ficha elaborada por:


Fecha elaboración ficha:



## SILO de ESTACIÓN EL CUERVO

Tipo **TH** Registro **1105**

Provincia:   
 Ciudad:   
 Dirección:   
 Coordenadas UTM Zone 30: X  Y   
 Ref. Catastral:   
 Titularidad:   
 Condiciones uso:    
 Fecha elaboración ficha:



### DATOS ESPECÍFICOS

### DATOS REHABILITACIÓN

### DOCUMENTACIÓN

Tipología:  Superficie solar  m<sup>2</sup>  
 Red:  Superficie ocupada  m<sup>2</sup>  
 Capacidad:  toneladas Protección patrimonial:   
 Número celdas:   
 Estructura paredes:   
 Estructura portante:   
 Cubiertas:

### CRONOLOGÍA dd/mm/aaaa

Proyecto	Inicio actividad	Declaración innecesariedad	Cesión o reversión	Arrendamiento	Rehabilitación	Demolición
	1976	-	No cedido	No		

Otra fecha significativa:

### ESTADO DE CONSERVACIÓN

Silo/Granero	Nave lateral	Maquinarias	Báscula	Aseos/vestuarios	Apeadero FF.CC.
Bueno	Bueno	Bueno	Bueno		
Centro Transf.	Vallado	Vivienda	Espacios libres		
Bueno					

Factores de Alteración

### ANÁLISIS DEL ENTORNO

Visibilidad Territorial		Visibilidad Intramunicipal		Visibilidad entorno próximo	
Excelente		Buena		Total	
Contexto	Accesibilidad: Peatonal	Vehículo privado	Transp. Público	Estación FF.CC.	
Rural-aislado	En coche	Accesible. Fácil aparcamiento	No existe	Existe	

## SILO de ESTACIÓN EL CUERVO

Tipo **TH** Registro **1105**

### DATOS ESPECÍFICOS

### DATOS REHABILITACIÓN

### DOCUMENTACIÓN

Promueve/financia:  Fecha:

Condiciones uso:

Calificación uso:



Tipo de intervención:

Evaluación/observ. :

### DATOS ESPECÍFICOS

### DATOS REHABILITACIÓN

### DOCUMENTACIÓN



### DOCUMENTACIÓN DE PROYECTO EXISTENTE ARCHIVO GRAL. F.E.G.A

Referencia numérica a las cajas donde se ubica la información

Memoria	Planos	Pliego Cond.	Presupuesto	Instalaciones	Concurso Obras	Certificaciones	Otros Doc.	Extra
850 S 854 S	852 S 853 S	850 S 854 S	851 S 854 S					

Planos históricos digitales facilitados por F.E.G.A.:  (formato PDF)

### DOCUMENTACIÓN ADICIONAL:

Imágenes digitales:	<input type="text" value="Disponible"/>	(formato jpeg)
Informe técnico Consej. Agricultura Junta Andalucía:	<input type="text" value="No Disponible"/>	(formato PDF)
Levantamiento planimétrico:	<input type="text" value="Disponible"/>	
Ficha catastral:	<input type="text" value="Disponible"/>	

Ficha elaborada por:

Fecha elaboración ficha:

## SILO de ESPERA

Tipo **D** Registro **1106**

Provincia:   
 Ciudad:   
 Dirección:   
 Coordenadas UTM Zone 30: X  Y   
 Ref. Catastral:   
 Titularidad:   
 Condiciones uso:    
 Fecha elaboración ficha:



### DATOS ESPECÍFICOS

### DATOS REHABILITACIÓN

### DOCUMENTACIÓN

Tipología:  Superficie solar  m<sup>2</sup>  
 Red:  Superficie ocupada  m<sup>2</sup>  
 Capacidad:  toneladas Protección patrimonial:   
 Número celdas:   
 Estructura paredes:   
 Estructura portante:   
 Cubiertas:

### CRONOLOGÍA dd/mm/aaaa

Proyecto	Inicio actividad	Declaración innecesariedad	Cesión o reversión	Arrendamiento	Rehabilitación	Demolición
	<input type="text" value="1965"/>	<input type="text" value="27/11/2000"/>	<input type="text" value="No cedido"/>	<input type="text" value="No"/>		

Otra fecha significativa:

### ESTADO DE CONSERVACIÓN

Silo/Granero	Nave lateral	Maquinarias	Báscula	Aseos/vestuarios	Apedero FF.CC.
<input type="text" value="Malo"/>	<input type="text" value="Bueno"/>	<input type="text" value="Malo"/>	<input type="text" value="Malo"/>		
Centro Transf.	Vallado	Vivienda	Espacios libres		
<input type="text" value="Malo"/>					

### Factores de Alteración

### ANÁLISIS DEL ENTORNO

Visibilidad Territorial	Visibilidad Intramunicipal	Visibilidad entorno próximo		
<input type="text" value="Excelente"/>	<input type="text" value="Excelente"/>	<input type="text" value="Total"/>		
Contexto	Accesibilidad: Peatonal	Vehículo privado	Transp. Público	Estación FF.CC.
<input type="text" value="Urbano-periferia"/>	<input type="text" value="Desde cualquier zona"/>	<input type="text" value="Accesible. Fácil aparcamiento"/>	<input type="text" value="No existe"/>	<input type="text" value="No existe"/>

**SILO de ESPERA**

Tipo **D** Registro **1106**

DATOS ESPECÍFICOS

DATOS REHABILITACIÓN

DOCUMENTACIÓN

Promueve/financia:  Fecha:

Condiciones uso:

Calificación uso:

Tipo de intervención:

Evaluación/observ. :

DATOS ESPECÍFICOS

DATOS REHABILITACIÓN

DOCUMENTACIÓN



**DOCUMENTACIÓN DE PROYECTO EXISTENTE ARCHIVO GRAL. F.E.G.A**

Referencia numérica a las cajas donde se ubica la información

Memoria	Planos	Pliego Cond.	Presupuesto	Instalaciones	Concurso Obras	Certificaciones	Otros Doc.	Extra
A/175 C/819	A/175 C/819	A/175 C/819	A/175 C/819				1964	C/819=a mpliació

Planos históricos digitales facilitados por F.E.G.A.:  (formato PDF)

**DOCUMENTACIÓN ADICIONAL:**

Imágenes digitales:	<input type="text" value="Disponible"/>	(formato jpeg)
Informe técnico Consej. Agricultura Junta Andalucía:	<input type="text" value="Disponible"/>	(formato PDF)
Levantamiento planimétrico:	<input type="text" value="Disponible"/>	
Ficha catastral:	<input type="text" value="Disponible"/>	


Ficha elaborada por:

Fecha elaboración ficha:

## GRANERO de FACINAS

Tipo **G** Registro **1107**

Provincia:   
 Ciudad:   
 Dirección:   
 Coordenadas UTM Zone 30: X  Y   
 Ref. Catastral:   
 Titularidad:   
 Condiciones uso:    
 Fecha elaboración ficha:



### DATOS ESPECÍFICOS

### DATOS REHABILITACIÓN

### DOCUMENTACIÓN

Tipología:  Superficie solar  m<sup>2</sup>  
 Red:  Superficie ocupada  m<sup>2</sup>  
 Capacidad:  toneladas Protección patrimonial:   
 Número celdas:   
 Estructura paredes:   
 Estructura portante:   
 Cubiertas:

### CRONOLOGÍA dd/mm/aaaa

Proyecto	Inicio actividad	Declaración innecesariedad	Cesión o reversión	Arrendamiento	Rehabilitación	Demolición
	<input type="text" value="1962"/>		<input type="text" value="No cedido"/>	<input type="text" value="No"/>	<input type="text" value="30/06/2005"/>	

Otra fecha significativa:

### ESTADO DE CONSERVACIÓN

Silo/Granero	Nave lateral	Maquinarias	Báscula	Aseos/vestuarios	Apeadero FF.CC.
<input type="text" value="Rehabilitad"/>			<input type="text" value="Malo"/>		
Centro Transf.	Vallado	Vivienda	Espacios libres		

### Factores de Alteración

### ANÁLISIS DEL ENTORNO

Visibilidad Territorial	Visibilidad Intramunicipal	Visibilidad entorno próximo		
<input type="text" value="Buena"/>	<input type="text" value="Mala"/>	<input type="text" value="Total"/>		
Contexto	Accesibilidad: Peatonal	Vehículo privado	Transp. Público	Estación FF.CC.
<input type="text" value="Rural-no aislado"/>	<input type="text" value="Desde cualquier zona"/>	<input type="text" value="Difícil aparcamiento. EL solar está vallado, dentro"/>	<input type="text" value="No existe"/>	<input type="text" value="No existe"/>

## GRANERO de FACINAS

Tipo **G**

Registro **1107**

DATOS ESPECÍFICOS

DATOS REHABILITACIÓN

DOCUMENTACIÓN

Promueve/financia:  Fecha:

Condiciones uso:

Calificación uso:



Tipo de intervención:

Evaluación/observ. :

DATOS ESPECÍFICOS

DATOS REHABILITACIÓN

DOCUMENTACIÓN



### DOCUMENTACIÓN DE PROYECTO EXISTENTE ARCHIVO GRAL. F.E.G.A

Referencia numérica a las cajas donde se ubica la información

Memoria	Planos	Pliego Cond.	Presupuesto	Instalaciones	Concurso Obras	Certificaciones	Otros Doc.	Extra
<input type="text" value="A/166"/>	<input type="text" value="A/166"/>	<input type="text" value="A/166"/>	<input type="text" value="A/166"/>	<input type="text"/>	<input type="text"/>	<input type="text" value="V-O/7100"/>	<input type="text"/>	<input type="text"/>

Planos históricos digitales facilitados por F.E.G.A.:  (formato PDF)

### DOCUMENTACIÓN ADICIONAL:

Imágenes digitales:  (formato jpeg)

Informe técnico Consej. Agricultura Junta Andalucía:  (formato PDF)

Levantamiento planimétrico:

Ficha catastral:

Ficha elaborada por:

Fecha elaboración ficha:

## SILO de JÉDULA (ARCOS DE LA

Tipo **MR** Registro **1108**

Provincia:

Ciudad:

Dirección:

Coordenadas UTM Zone 30: X  Y

Ref. Catastral:

Titularidad:

Condiciones uso:

Fecha elaboración ficha:



### DATOS ESPECÍFICOS

### DATOS REHABILITACIÓN

### DOCUMENTACIÓN

Tipología:	<input type="text" value="MR"/>	Superficie solar:	<input type="text" value="12349"/>	<input type="text" value="m²"/>
Red:	<input type="text" value="No Básica"/>	Superficie ocupada:	<input type="text" value="558"/>	<input type="text" value="m²"/>
Capacidad:	<input type="text" value="3000"/> toneladas	Protección patrimonial:	<input type="text" value="Ninguna"/>	
Número celdas:	<input type="text" value="14"/>			
Estructura paredes:	<input type="text" value="Fábrica armada ladrillo"/>			
Estructura portante:	<input type="text" value="Metálica"/>			
Cubiertas:	<input type="text" value="Inclinada fibrocemento"/>			

### CRONOLOGÍA dd/mm/aaaa

Proyecto	Inicio actividad	Declaración innecesaria	Cesión o reversión	Arrendamiento	Rehabilitación	Demolición
	<input type="text" value="1969"/>	<input type="text" value="07/07/2000"/>	<input type="text" value="Cedido"/>	<input type="text" value="No"/>		

Otra fecha significativa:

### ESTADO DE CONSERVACIÓN

Silo/Granero	Nave lateral	Maquinarias	Báscula	Aseos/vestuarios	Apedero FF.CC.
<input type="text" value="Muy"/>			<input type="text" value="Muy"/>		
Centro Transf.	Vallado	Vivienda	Espacios libres		
<input type="text" value="Malo"/>					

### Factores de Alteración

### ANÁLISIS DEL ENTORNO

Visibilidad Territorial	Visibilidad Intramunicipal	Visibilidad entorno próximo		
<input type="text" value="Buena"/>	<input type="text" value="Mala"/>	<input type="text" value="Total"/>		
Contexto	Accesibilidad: Peatonal	Vehículo privado	Transp. Público	Estación FF.CC.
<input type="text" value="Rural-aislado"/>	<input type="text" value="No accesible"/>	<input type="text" value="Difícil accesibilidad. Fácil aparcamiento"/>	<input type="text" value="No existe"/>	<input type="text" value="No existe"/>



## SILO de JÉDULA (ARCOS DE LA

Tipo **MR** Registro **1108**

DATOS ESPECÍFICOS

DATOS REHABILITACIÓN

DOCUMENTACIÓN

Promueve/financia:  Fecha:

Condiciones uso:

Calificación uso:


Tipo de intervención:

Evaluación/observ. :

DATOS ESPECÍFICOS

DATOS REHABILITACIÓN

DOCUMENTACIÓN



### DOCUMENTACIÓN DE PROYECTO EXISTENTE ARCHIVO GRAL. F.E.G.A

Referencia numérica a las cajas donde se ubica la información

Memoria	Planos	Pliego Cond.	Presupuesto	Instalaciones	Concurso Obras	Certificaciones	Otros Doc.	Extra
<input type="text"/>	<input type="text"/>	<input type="text"/>	<input type="text"/>	<input type="text"/>	<input type="text"/>	<input type="text"/>	<input type="text"/>	<input type="text"/>

Planos históricos digitales facilitados por F.E.G.A.:

(formato PDF)

### DOCUMENTACIÓN ADICIONAL:

Imágenes digitales:	<input type="text" value="Disponible"/>	(formato jpeg)
Informe técnico Consej. Agricultura Junta Andalucía:	<input type="text" value="Disponible"/>	(formato PDF)
Levantamiento planimétrico:	<input type="text" value="Disponible"/>	
Ficha catastral:	<input type="text" value="Disponible"/>	

Ficha elaborada por:

Fecha elaboración ficha:



**SILO de JEREZ DE LA FRONTERA**

Tipo **TR** Registro **1109**

Provincia:

Ciudad:

Dirección:

Coordenadas UTM Zone 30: X  Y

Ref. Catastral:

Titularidad:

Condiciones uso:

Fecha elaboración ficha:



**DATOS ESPECÍFICOS**

**DATOS REHABILITACIÓN**

**DOCUMENTACIÓN**

Tipología:	<input type="text" value="TR"/>	Superficie solar	<input type="text" value="7933"/>	<input type="text" value="m²"/>
Red:	<input type="text" value="No Básica"/>	Superficie ocupada	<input type="text" value="1647"/>	<input type="text" value="m²"/>
Capacidad:	<input type="text" value="6500"/> toneladas	Protección patrimonial:	<input type="text" value="Ninguna"/>	
Número celdas:	<input type="text" value="88"/>			
Estructura paredes:	<input type="text"/>			
Estructura portante:	<input type="text"/>			
Cubiertas:	<input type="text" value="Inclinada tejas"/>			

**CRONOLOGÍA** dd/mm/aaaa

Proyecto	Inicio actividad	Declaración innecesariedad	Cesión o reversión	Arrendamiento	Rehabilitación	Demolición
	<input type="text" value="1955"/>	<input type="text" value="06/05/2000"/>	<input type="text" value="No cedido"/>	<input type="text" value="No"/>		

Otra fecha significativa:

**ESTADO DE CONSERVACIÓN**

Silo/Granero	Nave lateral	Maquinarias	Báscula	Aseos/vestuarios	Apedero FF.CC.
<input type="text" value="Bueno"/>					
Centro Transf.	Vallado	Vivienda	Espacios libres		

Factores de Alteración

**ANÁLISIS DEL ENTORNO**

Visibilidad Territorial	Visibilidad Intramunicipal	Visibilidad entorno próximo		
<input type="text" value="Mala"/>	<input type="text" value="Buena"/>	<input type="text" value="Parcial"/>		
Contexto	Accesibilidad: Peatonal	Vehículo privado	Transp. Público	Estación FF.CC.
<input type="text" value="Urbano-centro"/>	<input type="text" value="Desde cualquier zona"/>	<input type="text" value="Accesible. Fácil aparcamiento"/>	<input type="text" value="Existe"/>	<input type="text" value="Existe"/>

## SILO de JEREZ DE LA FRONTERA

Tipo **TR** Registro **1109**

DATOS ESPECÍFICOS

DATOS REHABILITACIÓN

DOCUMENTACIÓN

Promueve/financia:  Fecha:

Condiciones uso:

Calificación uso:



Tipo de intervención:

Evaluación/observ. :

DATOS ESPECÍFICOS

DATOS REHABILITACIÓN

DOCUMENTACIÓN



### DOCUMENTACIÓN DE PROYECTO EXISTENTE ARCHIVO GRAL. F.E.G.A

Referencia numérica a las cajas donde se ubica la información

Memoria	Planos	Pliego Cond.	Presupuesto	Instalaciones	Concurso Obras	Certificaciones	Otros Doc.	Extra
A/167 A/168	A/168 A/169	A/168	A/167		V-O/7111	V-O/7112	B/720 V-O/7111	

Planos históricos digitales facilitados por F.E.G.A.:  (formato PDF)

### DOCUMENTACIÓN ADICIONAL:

Imágenes digitales:	<input type="text" value="Disponible"/>	(formato jpeg)
Informe técnico Consej. Agricultura Junta Andalucía:	<input type="text" value="No Disponible"/>	(formato PDF)
Levantamiento planimétrico:	<input type="text" value="Disponible"/>	
Ficha catastral:	<input type="text" value="Disponible"/>	

Ficha elaborada por:

Fecha elaboración ficha:

**SILO de JIMENA DE LA FRONTERA**

Tipo **D** Registro **1110**

Provincia:   
 Ciudad:   
 Dirección:   
 Coordenadas UTM Zone 30: X  Y   
 Ref. Catastral:   
 Titularidad:   
 Condiciones uso:    
 Fecha elaboración ficha:



**DATOS ESPECÍFICOS**

**DATOS REHABILITACIÓN**

**DOCUMENTACIÓN**

Tipología:	<input type="text" value="D"/>	Superficie solar	<input type="text" value="2424"/>	<input type="text" value="m²"/>
Red:	<input type="text" value="No Básica"/>	Superficie ocupada	<input type="text" value="410"/>	<input type="text" value="m²"/>
Capacidad:	<input type="text" value="2000"/> toneladas	Protección patrimonial:	<input type="text" value="Ninguna"/>	
Número celdas:	<input type="text" value="13"/>			
Estructura paredes:	<input type="text" value="Fábrica armada bloques"/>			
Estructura portante:	<input type="text" value="Fábrica armada bloques"/>			
Cubiertas:	<input type="text" value="Plana transitable"/>			

**CRONOLOGÍA** dd/mm/aaaa

Proyecto	Inicio actividad	Declaración innecesariedad	Cesión o reversión	Arrendamiento	Rehabilitación	Demolición
	<input type="text" value="1970"/>	<input type="text" value="27/11/2000"/>	<input type="text" value="Cedido"/>	<input type="text" value="No"/>	<input type="text" value="2007-2011"/>	
			<input type="text" value="29/01/2002"/>			
Otra fecha significativa:	<input type="text" value="1962-Construcción"/>					

**ESTADO DE CONSERVACIÓN**

Silo/Granero	Nave lateral	Maquinarias	Báscula	Aseos/vestuarios	Apeadero FF.CC.
<input type="text" value="Rehabilitad"/>	<input type="text" value="Demolido"/>	<input type="text" value="Demolido"/>	<input type="text" value="Demolido"/>		
Centro Transf.	Vallado	Vivienda	Espacios libres		
<input type="text" value="Demolido"/>					

Factores de Alteración

**ANÁLISIS DEL ENTORNO**

Visibilidad Territorial		Visibilidad Intramunicipal		Visibilidad entorno próximo	
<input type="text" value="Excelente"/>		<input type="text" value="Mala"/>		<input type="text" value="Total"/>	
Contexto	Accesibilidad: Peatonal	Vehículo privado		Transp. Público	Estación FF.CC.
<input type="text" value="Urbano-periferia"/>	<input type="text" value="Desde cualquier zona"/>	<input type="text" value="Accesible. Poco aparcamiento"/>		<input type="text" value="No existe"/>	<input type="text" value="No existe"/>

**SILO de JIMENA DE LA FRONTERA**

Tipo **D**

Registro **1110**

DATOS ESPECÍFICOS

DATOS REHABILITACIÓN

DOCUMENTACIÓN

Promueve/financia:  Fecha:

Condiciones uso:

Calificación uso:



Tipo de intervención:

Evaluación/observ. :

DATOS ESPECÍFICOS

DATOS REHABILITACIÓN

DOCUMENTACIÓN



**DOCUMENTACIÓN DE PROYECTO EXISTENTE ARCHIVO GRAL. F.E.G.A**

Referencia numérica a las cajas donde se ubica la información

Memoria	Planos	Pliego Cond.	Presupuesto	Instalaciones	Concurso Obras	Certificaciones	Otros Doc.	Extra
<input type="text" value="B/619"/>	<input type="text" value="B/619"/>	<input type="text" value="B/619"/>	<input type="text" value="B/619"/>	<input type="text"/>	<input type="text"/>	<input type="text"/>	<input type="text" value="B/720"/>	<input type="text"/>

Planos históricos digitales facilitados por F.E.G.A.:

(formato PDF)

**DOCUMENTACIÓN ADICIONAL:**

Imágenes digitales:	<input type="text" value="Disponible"/>	(formato jpeg)
Informe técnico Consej. Agricultura Junta Andalucía:	<input type="text" value="No Disponible"/>	(formato PDF)
Levantamiento planimétrico:	<input type="text" value="No Disponible"/>	
Ficha catastral:	<input type="text" value="Disponible"/>	


Ficha elaborada por:

Fecha elaboración ficha:

**SILO de JIMENA DE LA FRONTERA**

Tipo **MC** Registro **1111**

Provincia:   
 Ciudad:   
 Dirección:   
 Coordenadas UTM Zone 30: X  Y   
 Ref. Catastral:   
 Titularidad:   
 Condiciones uso: **Demolido**  
 Fecha elaboración ficha: 2010-2011



**DATOS ESPECÍFICOS**

DATOS REHABILITACIÓN

DOCUMENTACIÓN

Tipología:  Superficie solar  m<sup>2</sup>  
 Red:  Superficie ocupada  m<sup>2</sup>  
 Capacidad:  toneladas Protección patrimonial:   
 Número celdas:   
 Estructura paredes:   
 Estructura portante:   
 Cubiertas:

**CRONOLOGÍA** dd/mm/aaaa

Proyecto	Inicio actividad	Declaración innecesariedad	Cesión o reversión	Arrendamiento	Rehabilitación	Demolición
	<input type="text" value="1960"/>	<input type="text" value="07/07/2000"/>	<input type="text" value="Cedido"/>	<input type="text" value="No"/>		
			<input type="text" value="29/01/2002"/>			

Otra fecha significativa:

**ESTADO DE CONSERVACIÓN**

Silo/Granero	Nave lateral	Maquinarias	Báscula	Aseos/vestuarios	Apedero FF.CC.
<input type="text" value="Demolido"/>	<input type="text"/>	<input type="text" value="Demolido"/>	<input type="text" value="Demolido"/>	<input type="text" value="Demolido"/>	<input type="text"/>
Centro Transf.	Vallado	Vivienda	Espacios libres		
<input type="text"/>	<input type="text" value="Demolido"/>	<input type="text"/>	<input type="text" value="Demolido"/>		

Factores de Alteración

**ANÁLISIS DEL ENTORNO**

Visibilidad Territorial	Visibilidad Intramunicipal	Visibilidad entorno próximo		
<input type="text"/>	<input type="text"/>	<input type="text"/>		
Contexto	Accesibilidad: Peatonal	Vehículo privado	Transp. Público	Estación FF.CC.
<input type="text" value="Urbano-centro"/>	<input type="text" value="Desde cualquier zona"/>	<input type="text" value="Accesible. Poco aparcamiento"/>	<input type="text" value="No existe"/>	<input type="text" value="No existe"/>

**SILO de JIMENA DE LA FRONTERA**

Tipo **MC** Registro **1111**

DATOS ESPECÍFICOS

DATOS REHABILITACIÓN

DOCUMENTACIÓN

Promueve/financia:  Fecha:

Condiciones uso: **Demolido**

Calificación uso:



Tipo de intervención: **Demolición**

Evaluación/observ. :

DATOS ESPECÍFICOS

DATOS REHABILITACIÓN

DOCUMENTACIÓN



**DOCUMENTACIÓN DE PROYECTO EXISTENTE ARCHIVO GRAL. F.E.G.A**

Referencia numérica a las cajas donde se ubica la información

Memoria	Planos	Pliego Cond.	Presupuesto	Instalaciones	Concurso Obras	Certificaciones	Otros Doc.	Extra
A/172	A/172	A/172	A/172				7116	

Planos históricos digitales facilitados por F.E.G.A.:  (formato PDF)

**DOCUMENTACIÓN ADICIONAL:**

Imágenes digitales:	No Disponible	(formato jpeg)
Informe técnico Consej. Agricultura Junta Andalucía:	No Disponible	(formato PDF)
Levantamiento planimétrico:	No Disponible	
Ficha catastral:	Disponible	

Ficha elaborada por:

Fecha elaboración ficha:

## SILO de MEDINA SIDONIA

Tipo **D** Registro **1112**

Provincia:   
 Ciudad:   
 Dirección:   
 Coordenadas UTM Zone 30: X  Y   
 Ref. Catastral:   
 Titularidad:   
 Condiciones uso:    
 Fecha elaboración ficha:



### DATOS ESPECÍFICOS

### DATOS REHABILITACIÓN

### DOCUMENTACIÓN

Tipología:	<input type="text" value="D"/>	Superficie solar	<input type="text" value="1878"/>	m <sup>2</sup>
Red:	<input type="text" value="No Básica"/>	Superficie ocupada	<input type="text" value="528"/>	m <sup>2</sup>
Capacidad:	<input type="text" value="3300"/> toneladas	Protección patrimonial:	<input type="text" value="Ninguna"/>	
Número celdas:	<input type="text" value="21"/>			
Estructura paredes:	<input type="text" value="Fábrica armada ladrillo"/>			
Estructura portante:	<input type="text" value="Fábrica armada ladrillo"/>			
Cubiertas:	<input type="text" value="Inclinada tejas"/>			

### CRONOLOGÍA dd/mm/aaaa

Proyecto	Inicio actividad	Declaración innecesariedad	Cesión o reversión	Arrendamiento	Rehabilitación	Demolición
	<input type="text" value="1958"/>	<input type="text" value="26/09/2001"/>	<input type="text" value="Cedido"/>	<input type="text" value="No"/>	<input type="text" value="01/07/2005"/>	
			<input type="text" value="23/04/2002"/>			

Otra fecha significativa:

### ESTADO DE CONSERVACIÓN

Silo/Granero	Nave lateral	Maquinarias	Báscula	Aseos/vestuarios	Apeadero FF.CC.
<input type="text" value="Bueno"/>	<input type="text" value="Rehabilitad"/>	<input type="text" value="Bueno"/>	<input type="text" value="Demolido"/>		
Centro Transf.	Vallado	Vivienda	Espacios libres		

### Factores de Alteración

### ANÁLISIS DEL ENTORNO

Visibilidad Territorial	Visibilidad Intramunicipal	Visibilidad entorno próximo		
<input type="text" value="Buena"/>	<input type="text" value="Excelente"/>	<input type="text" value="Total"/>		
Contexto	Accesibilidad: Peatonal	Vehículo privado	Transp. Público	Estación FF.CC.
<input type="text" value="Urbano-centro"/>	<input type="text" value="Desde cualquier zona"/>	<input type="text" value="Accesible. Fácil aparcamiento"/>	<input type="text" value="Línea de"/>	<input type="text" value="No existe"/>

**SILO de MEDINA SIDONIA**

Tipo **D**

Registro **1112**

DATOS ESPECÍFICOS

DATOS REHABILITACIÓN

DOCUMENTACIÓN

Promueve/financia:  Fecha:

Condiciones uso:

Calificación uso:


Tipo de intervención:

Evaluación/observ. :

DATOS ESPECÍFICOS

DATOS REHABILITACIÓN

DOCUMENTACIÓN



**DOCUMENTACIÓN DE PROYECTO EXISTENTE ARCHIVO GRAL. F.E.G.A**

Referencia numérica a las cajas donde se ubica la información

Memoria	Planos	Pliego Cond.	Presupuesto	Instalaciones	Concurso Obras	Certificaciones	Otros Doc.	Extra
A/176 A/177	A/176 A/177	A/176 A/177	A/176 A/177		V-O/7117			

Planos históricos digitales facilitados por F.E.G.A.:

(formato PDF)

**DOCUMENTACIÓN ADICIONAL:**

Imágenes digitales:	<input type="text" value="Disponible"/>	(formato jpeg)
Informe técnico Consej. Agricultura Junta Andalucía:	<input type="text" value="Disponible"/>	(formato PDF)
Levantamiento planimétrico:	<input type="text" value="No Disponible"/>	
Ficha catastral:	<input type="text" value="Disponible"/>	

Ficha elaborada por:

Fecha elaboración ficha:



## GRANERO de OLVERA

Tipo **G** Registro **1113**

Provincia:   
 Ciudad:   
 Dirección:   
 Coordenadas UTM Zone 30: X  Y   
 Ref. Catastral:   
 Titularidad:   
 Condiciones uso:    
 Fecha elaboración ficha:



### DATOS ESPECÍFICOS

### DATOS REHABILITACIÓN

### DOCUMENTACIÓN

Tipología:  Superficie solar  m<sup>2</sup>  
 Red:  Superficie ocupada  m<sup>2</sup>  
 Capacidad:  toneladas Protección patrimonial:   
 Número celdas:   
 Estructura paredes:   
 Estructura portante:   
 Cubiertas:

### CRONOLOGÍA dd/mm/aaaa

Proyecto	Inicio actividad	Declaración innecesariedad	Cesión o reversión	Arrendamiento	Rehabilitación	Demolición
	<input type="text" value="1960"/>		<input type="text" value="Cedido"/>	<input type="text" value="No"/>		

Otra fecha significativa:

### ESTADO DE CONSERVACIÓN

Silo/Granero	Nave lateral	Maquinarias	Báscula	Aseos/vestuarios	Apeadero FF.CC.
<input type="text" value="Bueno"/>					
Centro Transf.	Vallado	Vivienda	Espacios libres		
Factores de Alteración					
<input type="text"/>					

### ANÁLISIS DEL ENTORNO

Visibilidad Territorial		Visibilidad Intramunicipal		Visibilidad entorno próximo	
<input type="text" value="Excelente"/>		<input type="text" value="Buena"/>		<input type="text" value="Total"/>	
Contexto	Accesibilidad: Peatonal	Vehículo privado		Transp. Público	Estación FF.CC.
<input type="text" value="Urbano-centro"/>	<input type="text" value="Desde cualquier zona"/>	<input type="text" value="Accesible. Fácil aparcamiento"/>		<input type="text" value="Línea de"/>	<input type="text" value="No existe"/>

**GRANERO de OLVERA**

Tipo **G** Registro **1113**

DATOS ESPECÍFICOS

DATOS REHABILITACIÓN

DOCUMENTACIÓN

Promueve/financia:  Fecha:

Condiciones uso:

Calificación uso:


Tipo de intervención:

Evaluación/observ. :

DATOS ESPECÍFICOS

DATOS REHABILITACIÓN

DOCUMENTACIÓN



**DOCUMENTACIÓN DE PROYECTO EXISTENTE ARCHIVO GRAL. F.E.G.A**

Referencia numérica a las cajas donde se ubica la información

Memoria	Planos	Pliego Cond.	Presupuesto	Instalaciones	Concurso Obras	Certificaciones	Otros Doc.	Extra
A/178	A/178	A/178	A/178					

Planos históricos digitales facilitados por F.E.G.A.:  (formato PDF)

**DOCUMENTACIÓN ADICIONAL:**

Imágenes digitales:	<input type="text" value="Disponible"/>	(formato jpeg)
Informe técnico Consej. Agricultura Junta Andalucía:	<input type="text" value="Disponible"/>	(formato PDF)
Levantamiento planimétrico:	<input type="text" value="No Disponible"/>	
Ficha catastral:	<input type="text" value="Disponible"/>	

Ficha elaborada por:

Fecha elaboración ficha:

## SILO de OLVERA

Tipo **D** Registro **1114**

Provincia:   
 Ciudad:   
 Dirección:   
 Coordenadas UTM Zone 30: X  Y   
 Ref. Catastral:   
 Titularidad:   
 Condiciones uso:   
 Fecha elaboración ficha:



### DATOS ESPECÍFICOS

### DATOS REHABILITACIÓN

### DOCUMENTACIÓN

Tipología:  Superficie solar  m<sup>2</sup>  
 Red:  Superficie ocupada  m<sup>2</sup>  
 Capacidad:  toneladas Protección patrimonial:   
 Número celdas:   
 Estructura paredes:   
 Estructura portante:   
 Cubiertas:

### CRONOLOGÍA dd/mm/aaaa

Proyecto	Inicio actividad	Declaración innecesariedad	Cesión o reversión	Arrendamiento	Rehabilitación	Demolición
	<input type="text" value="1970"/>	<input type="text" value="Pendiente"/>	<input type="text" value="Cedido"/>	<input type="text" value="Si"/>		

Otra fecha significativa:

### ESTADO DE CONSERVACIÓN

Silo/Granero	Nave lateral	Maquinarias	Báscula	Aseos/vestuarios	Apeadero FF.CC.
<input type="text" value="Bueno"/>			<input type="text" value="Bueno"/>		
Centro Transf.	Vallado	Vivienda	Espacios libres		
<input type="text" value="Bueno"/>					

Factores de Alteración

### ANÁLISIS DEL ENTORNO

Visibilidad Territorial	Visibilidad Intramunicipal	Visibilidad entorno próximo		
<input type="text" value="Buena"/>	<input type="text" value="Buena"/>	<input type="text" value="Parcial"/>		
Contexto	Accesibilidad: Peatonal	Vehículo privado	Transp. Público	Estación FF.CC.
<input type="text" value="Urbano-Periferia"/>	<input type="text" value="Desde cualquier zona"/>	<input type="text" value="Accesible. Fácil aparcamiento"/>	<input type="text" value="Línea de"/>	<input type="text" value="No existe"/>

**SILO de OLVERA**

Tipo **D** Registro **1114**

DATOS ESPECÍFICOS

DATOS REHABILITACIÓN

DOCUMENTACIÓN

Promueve/financia:  Fecha:

Condiciones uso:

Calificación uso:


Tipo de intervención:

Evaluación/observ. :

DATOS ESPECÍFICOS

DATOS REHABILITACIÓN

DOCUMENTACIÓN



**DOCUMENTACIÓN DE PROYECTO EXISTENTE ARCHIVO GRAL. F.E.G.A**

Referencia numérica a las cajas donde se ubica la información

Memoria	Planos	Pliego Cond.	Presupuesto	Instalaciones	Concurso Obras	Certificaciones	Otros Doc.	Extra
B/746	B/746	B/746	B/746		IV-I/5206	IV-I/5206	IV-I/5206	

Planos históricos digitales facilitados por F.E.G.A.:  (formato PDF)

**DOCUMENTACIÓN ADICIONAL:**

Imágenes digitales:	<input type="text" value="Disponible"/>	(formato jpeg)
Informe técnico Consej. Agricultura Junta Andalucía:	<input type="text" value="Disponible"/>	(formato PDF)
Levantamiento planimétrico:	<input type="text" value="No Disponible"/>	
Ficha catastral:	<input type="text" value="Disponible"/>	

Ficha elaborada por:

Fecha elaboración ficha:

# SILO de PUERTO DE SANTA MARÍA, EL

Tipo **D**

Registro **1115**

Provincia:

Ciudad:

Dirección:

Coordenadas UTM Zone 30: X  Y

Ref. Catastral:

Titularidad:

Condiciones uso:

Fecha elaboración ficha:



**DATOS ESPECÍFICOS**

DATOS REHABILITACIÓN

DOCUMENTACIÓN

Tipología: <input type="text" value="D"/>	Superficie solar: <input type="text" value="168668"/> m <sup>2</sup>
Red: <input type="text" value="No Básica"/>	Superficie ocupada: <input type="text" value="556"/> m <sup>2</sup>
Capacidad: <input type="text" value="3350"/> toneladas	Protección patrimonial: <input type="text" value="Ninguna"/>
Número celdas: <input type="text" value="21"/>	
Estructura paredes: <input type="text" value="Fábrica armada bloques"/>	
Estructura portante: <input type="text" value="Hormigón"/>	
Cubiertas: <input type="text" value="Plana transitable"/>	

**CRONOLOGÍA** dd/mm/aaaa

Proyecto	Inicio actividad	Declaración innecesaria	Cesión o reversión	Arrendamiento	Rehabilitación	Demolición
	<input type="text" value="1968"/>		<input type="text" value="No cedido"/>	<input type="text" value="Si"/>		

Otra fecha significativa:

**ESTADO DE CONSERVACIÓN**

Silo/Granero	Nave lateral	Maquinarias	Báscula	Aseos/vestuarios	Apedero FF.CC.
<input type="text" value="Bueno"/>	<input type="text" value="Bueno"/>				
Centro Transf.	Vallado	Vivienda	Espacios libres		
<input type="text" value="Bueno"/>					

Factores de Alteración

**ANÁLISIS DEL ENTORNO**

Visibilidad Territorial	Visibilidad Intramunicipal	Visibilidad entorno próximo		
<input type="text" value="Excelente"/>	<input type="text" value="Nula"/>	<input type="text" value="Total"/>		
Contexto	Accesibilidad: Peatonal	Vehículo privado	Transp. Público	Estación FF.CC.
<input type="text" value="Rural-no aislado"/>	<input type="text" value="No accesible"/>	<input type="text" value="Accesible. Poco aparcamiento"/>	<input type="text" value="No existe"/>	<input type="text" value="No existe"/>

**SILO de PUERTO DE SANTA MARÍA, EL**

Tipo **D**

Registro **1115**

DATOS ESPECÍFICOS

DATOS REHABILITACIÓN

DOCUMENTACIÓN

Promueve/financia:  Fecha:

Condiciones uso:

Calificación uso:


Tipo de intervención:

Evaluación/observ. :

DATOS ESPECÍFICOS

DATOS REHABILITACIÓN

DOCUMENTACIÓN



**DOCUMENTACIÓN DE PROYECTO EXISTENTE ARCHIVO GRAL. F.E.G.A**

Referencia numérica a las cajas donde se ubica la información

Memoria	Planos	Pliego Cond.	Presupuesto	Instalaciones	Concurso Obras	Certificaciones	Otros Doc.	Extra
B/644	B/644	B/644	B/644				B722	

Planos históricos digitales facilitados por F.E.G.A.:  (formato PDF)

**DOCUMENTACIÓN ADICIONAL:**

Imágenes digitales:	<input type="text" value="Disponible"/>	(formato jpeg)
Informe técnico Consej. Agricultura Junta Andalucía:	<input type="text" value="Disponible"/>	(formato PDF)
Levantamiento planimétrico:	<input type="text" value="No Disponible"/>	
Ficha catastral:	<input type="text" value="Disponible"/>	

Ficha elaborada por:

Fecha elaboración ficha:

## SILO de ROTA

Tipo **D** Registro **1116**

Provincia:   
 Ciudad:   
 Dirección:   
 Coordenadas UTM Zone 30: X  Y   
 Ref. Catastral:   
 Titularidad:   
 Condiciones uso:   
 Fecha elaboración ficha:



### DATOS ESPECÍFICOS

### DATOS REHABILITACIÓN

### DOCUMENTACIÓN

Tipología:  Superficie solar  m<sup>2</sup>  
 Red:  Superficie ocupada  m<sup>2</sup>  
 Capacidad:  toneladas Protección patrimonial:   
 Número celdas:   
 Estructura paredes:   
 Estructura portante:   
 Cubiertas:

### CRONOLOGÍA dd/mm/aaaa

Proyecto	Inicio actividad	Declaración innecesariedad	Cesión o reversión	Arrendamiento	Rehabilitación	Demolición
	<input type="text" value="1971"/>	<input type="text" value="24/07/2000"/>	<input type="text" value="Cedido"/>	<input type="text" value="No"/>		

Otra fecha significativa:

### ESTADO DE CONSERVACIÓN

Silo/Granero	Nave lateral	Maquinarias	Báscula	Aseos/vestuarios	Apeadero FF.CC.
<input type="text" value="Malo"/>	<input type="text" value="Bueno"/>	<input type="text" value="Malo"/>	<input type="text" value="Malo"/>		
Centro Transf.	Vallado	Vivienda	Espacios libres		
<input type="text" value="Bueno"/>					

Factores de Alteración

### ANÁLISIS DEL ENTORNO

Visibilidad Territorial	Visibilidad Intramunicipal	Visibilidad entorno próximo		
<input type="text" value="Excelente"/>	<input type="text" value="Mala"/>	<input type="text" value="Total"/>		
Contexto	Accesibilidad: Peatonal	Vehículo privado	Transp. Público	Estación FF.CC.
<input type="text" value="Rural-no aislado"/>	<input type="text" value="No accesible"/>	<input type="text" value="Accesible. Poco aparcamiento"/>	<input type="text" value="No existe"/>	<input type="text" value="No existe"/>

**SILO de ROTA**

Tipo **D** Registro **1116**

DATOS ESPECÍFICOS

DATOS REHABILITACIÓN

DOCUMENTACIÓN

Promueve/financia:  Fecha:

Condiciones uso:

Calificación uso:

Tipo de intervención:

Evaluación/observ. :

DATOS ESPECÍFICOS

DATOS REHABILITACIÓN

DOCUMENTACIÓN



**DOCUMENTACIÓN DE PROYECTO EXISTENTE ARCHIVO GRAL. F.E.G.A**

Referencia numérica a las cajas donde se ubica la información

Memoria	Planos	Pliego Cond.	Presupuesto	Instalaciones	Concurso Obras	Certificaciones	Otros Doc.	Extra
919 S	919 S	919 S	919 S					

Planos históricos digitales facilitados por F.E.G.A.:  (formato PDF)

**DOCUMENTACIÓN ADICIONAL:**

Imágenes digitales:	<input type="text" value="Disponible"/>	(formato jpeg)
Informe técnico Consej. Agricultura Junta Andalucía:	<input type="text" value="No Disponible"/>	(formato PDF)
Levantamiento planimétrico:	<input type="text" value="No Disponible"/>	
Ficha catastral:	<input type="text" value="Disponible"/>	

Ficha elaborada por:

Fecha elaboración ficha:




**GRANERO de SAN ROQUE**

Tipo **G**

Registro **1117**

Provincia:   
 Ciudad:   
 Dirección:   
  
 Coordenadas UTM Zone 30: X  Y   
 Ref. Catastral:   
 Titularidad:   
 Condiciones uso: **Demolido**  
 Fecha elaboración ficha:



**DATOS ESPECÍFICOS**

DATOS REHABILITACIÓN

DOCUMENTACIÓN

Tipología:  Superficie solar  m<sup>2</sup>  
 Red:  Superficie ocupada  m<sup>2</sup>  
 Capacidad:  toneladas Protección patrimonial:   
 Número celdas:   
 Estructura paredes:   
 Estructura portante:   
 Cubiertas:

**CRONOLOGÍA** dd/mm/aaaa

Proyecto	Inicio actividad	Declaración innecesariedad	Cesión o reversión	Arrendamiento	Rehabilitación	Demolición
	<input type="text" value="1962"/>		<input type="text" value="Cedido"/>			

Otra fecha significativa:

**ESTADO DE CONSERVACIÓN**

Silo/Granero  Nave lateral  Maquinarias  Báscula  Aseos/vestuarios  Apeadero FF.CC.   
 Centro Transf.  Vallado  Vivienda  Espacios libres   
 Factores de Alteración

**ANÁLISIS DEL ENTORNO**

Visibilidad Territorial  Visibilidad Intramunicipal  Visibilidad entorno próximo   
 Contexto  Accesibilidad: Peatonal  Vehículo privado  Transp. Público  Estación FF.CC.

**GRANERO de SAN ROQUE**

Tipo **G**

Registro **1117**

DATOS ESPECÍFICOS

DATOS REHABILITACIÓN

DOCUMENTACIÓN

Promueve/financia:  Fecha:

Condiciones uso: **Demolido**

Calificación uso:



Tipo de intervención: **Demolición**

Evaluación/observ. :

DATOS ESPECÍFICOS

DATOS REHABILITACIÓN

DOCUMENTACIÓN



**DOCUMENTACIÓN DE PROYECTO EXISTENTE ARCHIVO GRAL. F.E.G.A**

Referencia numérica a las cajas donde se ubica la información

Memoria	Planos	Pliego Cond.	Presupuesto	Instalaciones	Concurso Obras	Certificaciones	Otros Doc.	Extra
A/179	A/179	A/179	A/179			VI-M/10914	VI-M/10914	

Planos históricos digitales facilitados por F.E.G.A.:  (formato PDF)

**DOCUMENTACIÓN ADICIONAL:**

Imágenes digitales:  (formato jpeg)

Informe técnico Consej. Agricultura Junta Andalucía:  (formato PDF)

Levantamiento planimétrico:

Ficha catastral:

Ficha elaborada por: **María Moreno García**

Fecha elaboración ficha: **2010-2011**

## GRANERO de SANLÚCAR DE BARRAMEDA

Tipo **G** Registro **1118**

Provincia:   
 Ciudad:   
 Dirección:   
 Coordenadas UTM Zone 30: X  Y   
 Ref. Catastral:   
 Titularidad:   
 Condiciones uso:    
 Fecha elaboración ficha:



### DATOS ESPECÍFICOS

### DATOS REHABILITACIÓN

### DOCUMENTACIÓN

Tipología: <input type="text" value="G"/>	Superficie solar: <input type="text" value="2952"/> m <sup>2</sup>
Red: <input type="text" value="No Básica"/>	Superficie ocupada: <input type="text" value="1200"/> m <sup>2</sup>
Capacidad: <input type="text" value="2000"/> toneladas	Protección patrimonial: <input type="text" value="Ninguna"/>
Número celdas: <input type="text"/>	
Estructura paredes: <input type="text" value="Fábrica armada bloques"/>	
Estructura portante: <input type="text" value="Hormigón"/>	
Cubiertas: <input type="text" value="Inclinada tejas"/>	

### CRONOLOGÍA dd/mm/aaaa

Proyecto	Inicio actividad	Declaración innecesariedad	Cesión o reversión	Arrendamiento	Rehabilitación	Demolición
	<input type="text" value="1965"/>	<input type="text" value="24/07/2000"/>	<input type="text" value="Cedido"/>	<input type="text" value="No"/>	<input type="text" value="18/06/2005"/>	

Otra fecha significativa:

### ESTADO DE CONSERVACIÓN

Silo/Granero	Nave lateral	Maquinarias	Báscula	Aseos/vestuarios	Apeadero FF.CC.
<input type="text"/>	<input type="text" value="Malo"/>	<input type="text"/>	<input type="text"/>	<input type="text"/>	<input type="text"/>
Centro Transf.	Vallado	Vivienda	Espacios libres		
<input type="text"/>	<input type="text"/>	<input type="text"/>	<input type="text"/>		

### Factores de Alteración

### ANÁLISIS DEL ENTORNO

Visibilidad Territorial	Visibilidad Intramunicipal	Visibilidad entorno próximo		
<input type="text" value="Nula"/>	<input type="text" value="Nula"/>	<input type="text" value="Parcial"/>		
Contexto	Accesibilidad: Peatonal	Vehículo privado	Transp. Público	Estación FF.CC.
<input type="text" value="Urbano-centro"/>	<input type="text" value="Desde cualquier zona"/>	<input type="text" value="Accesible. Poco aparcamiento"/>	<input type="text" value="Línea de"/>	<input type="text" value="No existe"/>

**GRANERO de SANLÚCAR DE BARRAMEDA**

Tipo **G**

Registro **1118**

DATOS ESPECÍFICOS

DATOS REHABILITACIÓN

DOCUMENTACIÓN

Promueve/financia:  Fecha:

Condiciones uso:

Calificación uso:

Tipo de intervención:

Evaluación/observ. :

DATOS ESPECÍFICOS

DATOS REHABILITACIÓN

DOCUMENTACIÓN



**DOCUMENTACIÓN DE PROYECTO EXISTENTE ARCHIVO GRAL. F.E.G.A**

Referencia numérica a las cajas donde se ubica la información

Memoria	Planos	Pliego Cond.	Presupuesto	Instalaciones	Concurso Obras	Certificaciones	Otros Doc.	Extra
A/179	A/178	A/179	A/179		IV-B/4447	IV-B/4447	IV-B/4447	

Planos históricos digitales facilitados por F.E.G.A.:  (formato PDF)

**DOCUMENTACIÓN ADICIONAL:**

Imágenes digitales:	<input type="text" value="Disponible"/>	(formato jpeg)
Informe técnico Consej. Agricultura Junta Andalucía:	<input type="text" value="No Disponible"/>	(formato PDF)
Levantamiento planimétrico:	<input type="text" value="No Disponible"/>	
Ficha catastral:	<input type="text" value="Disponible"/>	

Ficha elaborada por:

Fecha elaboración ficha:

**SILO de SETENIL**

Tipo **MR** Registro **1119**

Provincia:   
 Ciudad:   
 Dirección:   
 Coordenadas UTM Zone 30: X  Y   
 Ref. Catastral:   
 Titularidad:   
 Condiciones uso:   
 Fecha elaboración ficha:



**DATOS ESPECÍFICOS**

**DATOS REHABILITACIÓN**

**DOCUMENTACIÓN**

Tipología:	<input type="text" value="MR"/>	Superficie solar	<input type="text" value="3489"/>	<input type="text" value="m²"/>
Red:	<input type="text" value="No Básica"/>	Superficie ocupada	<input type="text" value="425"/>	<input type="text" value="m²"/>
Capacidad:	<input type="text" value="2150"/> toneladas	Protección patrimonial:	<input type="text" value="Ninguna"/>	
Número celdas:	<input type="text" value="10"/>			
Estructura paredes:	<input type="text" value="Metálica"/>			
Estructura portante:	<input type="text" value="Metálica"/>			
Cubiertas:	<input type="text" value="Inclinada fibrocemento"/>			

**CRONOLOGÍA** dd/mm/aaaa

Proyecto	Inicio actividad	Declaración innecesariedad	Cesión o reversión	Arrendamiento	Rehabilitación	Demolición
	<input type="text" value="1970"/>	<input type="text" value="07/07/2000"/>	<input type="text" value="Cedido"/>	<input type="text" value="No"/>		
			<input type="text" value="06/11/2001"/>			

Otra fecha significativa:

**ESTADO DE CONSERVACIÓN**

Silo/Granero	Nave lateral	Maquinarias	Báscula	Aseos/vestuarios	Apedero FF.CC.
<input type="text" value="Muy"/>					
Centro Transf.	Vallado	Vivienda	Espacios libres		

Factores de Alteración

**ANÁLISIS DEL ENTORNO**

Visibilidad Territorial		Visibilidad Intramunicipal		Visibilidad entorno próximo	
<input type="text" value="Excelente"/>		<input type="text" value="Excelente"/>		<input type="text" value="Total"/>	
Contexto	Accesibilidad: Peatonal	Vehículo privado		Transp. Público	Estación FF.CC.
<input type="text" value="Rural-aislado"/>	<input type="text" value="En coche"/>	<input type="text" value="Accesible. Fácil aparcamiento"/>		<input type="text" value="No existe"/>	<input type="text" value="Existe"/>

**SILO de SETENIL**

Tipo **MR** Registro **1119**

DATOS ESPECÍFICOS

DATOS REHABILITACIÓN

DOCUMENTACIÓN

Promueve/financia:  Fecha:

Condiciones uso:

Calificación uso:



Tipo de intervención:

Evaluación/observ. :

DATOS ESPECÍFICOS

DATOS REHABILITACIÓN

DOCUMENTACIÓN



**DOCUMENTACIÓN DE PROYECTO EXISTENTE ARCHIVO GRAL. F.E.G.A**

Referencia numérica a las cajas donde se ubica la información

Memoria	Planos	Pliego Cond.	Presupuesto	Instalaciones	Concurso Obras	Certificaciones	Otros Doc.	Extra
<input type="text"/>	<input type="text"/>	<input type="text"/>	<input type="text"/>	<input type="text"/>	<input type="text"/>	<input type="text"/>	B/723	<input type="text"/>

Planos históricos digitales facilitados por F.E.G.A.:

(formato PDF)

**DOCUMENTACIÓN ADICIONAL:**

Imágenes digitales:	<input type="text" value="Disponible"/>	(formato jpeg)
Informe técnico Consej. Agricultura Junta Andalucía:	<input type="text" value="Disponible"/>	(formato PDF)
Levantamiento planimétrico:	<input type="text" value="No Disponible"/>	
Ficha catastral:	<input type="text" value="Disponible"/>	

Ficha elaborada por:

Fecha elaboración ficha:

## GRANERO de TREBUJENA

Tipo **G** Registro **1120**

Provincia:   
 Ciudad:   
 Dirección:   
  
 Coordenadas UTM Zone 30: X  Y   
 Ref. Catastral:   
 Titularidad:   
 Condiciones uso:   
 Fecha elaboración ficha:



### DATOS ESPECÍFICOS

### DATOS REHABILITACIÓN

### DOCUMENTACIÓN

Tipología:	<input type="text" value="G"/>	Superficie solar	<input type="text" value="1844"/>	m <sup>2</sup>
Red:	<input type="text" value="No Básica"/>	Superficie ocupada	<input type="text" value="352"/>	m <sup>2</sup>
Capacidad:	<input type="text" value="700"/> toneladas	Protección patrimonial:	<input type="text" value="Ninguna"/>	
Número celdas:	<input type="text"/>			
Estructura paredes:	<input type="text" value="Fábrica armada bloques"/>			
Estructura portante:	<input type="text" value="Fábrica armada bloques"/>			
Cubiertas:	<input type="text" value="Inclinada fibrocemento"/>			

### CRONOLOGÍA dd/mm/aaaa

Proyecto	Inicio actividad	Declaración innecesariedad	Cesión o reversión	Arrendamiento	Rehabilitación	Demolición
	<input type="text" value="1962"/>		<input type="text" value="No cedido"/>	<input type="text" value="Si"/>		

Otra fecha significativa:

### ESTADO DE CONSERVACIÓN

Silo/Granero	Nave lateral	Maquinarias	Báscula	Aseos/vestuarios	Apeadero FF.CC.
<input type="text" value="Bueno"/>					
Centro Transf.	Vallado	Vivienda	Espacios libres		

### Factores de Alteración

### ANÁLISIS DEL ENTORNO

Visibilidad Territorial	Visibilidad Intramunicipal	Visibilidad entorno próximo		
<input type="text" value="Nula"/>	<input type="text" value="Nula"/>	<input type="text" value="Parcial"/>		
Contexto	Accesibilidad: Peatonal	Vehículo privado	Transp. Público	Estación FF.CC.
<input type="text" value="Urbano-centro"/>	<input type="text" value="Desde cualquier zona"/>	<input type="text" value="Accesible. Fácil aparcamiento"/>	<input type="text" value="Existe"/>	<input type="text" value="No existe"/>

**GRANERO de TREBUJENA**

Tipo **G**

Registro **1120**

DATOS ESPECÍFICOS

DATOS REHABILITACIÓN

DOCUMENTACIÓN

Promueve/financia:  Fecha:

Condiciones uso:

Calificación uso:


Tipo de intervención:

Evaluación/observ. :

DATOS ESPECÍFICOS

DATOS REHABILITACIÓN

DOCUMENTACIÓN



**DOCUMENTACIÓN DE PROYECTO EXISTENTE ARCHIVO GRAL. F.E.G.A**

Referencia numérica a las cajas donde se ubica la información

Memoria	Planos	Pliego Cond.	Presupuesto	Instalaciones	Concurso Obras	Certificaciones	Otros Doc.	Extra
A/177	A/177	A/177	A/177					

Planos históricos digitales facilitados por F.E.G.A.:  (formato PDF)

**DOCUMENTACIÓN ADICIONAL:**

Imágenes digitales:	<input type="text" value="Disponible"/>	(formato jpeg)
Informe técnico Consej. Agricultura Junta Andalucía:	<input type="text" value="No Disponible"/>	(formato PDF)
Levantamiento planimétrico:	<input type="text" value="No Disponible"/>	
Ficha catastral:	<input type="text" value="Disponible"/>	

Ficha elaborada por:

Fecha elaboración ficha:



## GRANERO de VEJER DE LA FRONTERA

Tipo **G** Registro **1121**

Provincia:   
 Ciudad:   
 Dirección:   
 Coordenadas UTM Zone 30: X  Y   
 Ref. Catastral:   
 Titularidad:   
 Condiciones uso:    
 Fecha elaboración ficha:



### DATOS ESPECÍFICOS

### DATOS REHABILITACIÓN

### DOCUMENTACIÓN

Tipología:  Superficie solar  m<sup>2</sup>  
 Red:  Superficie ocupada  m<sup>2</sup>  
 Capacidad:  toneladas Protección patrimonial:   
 Número celdas:   
 Estructura paredes:   
 Estructura portante:   
 Cubiertas:

### CRONOLOGÍA dd/mm/aaaa

Proyecto	Inicio actividad	Declaración innecesariedad	Cesión o reversión	Arrendamiento	Rehabilitación	Demolición
	<input type="text" value="1965"/>	<input type="text" value="14/02/2002"/>	<input type="text" value="Cedido"/>	<input type="text" value="No"/>		
			<input type="text" value="10/09/2002"/>			

Otra fecha significativa:

### ESTADO DE CONSERVACIÓN

Silo/Granero	Nave lateral	Maquinarias	Báscula	Aseos/vestuarios	Apeadero FF.CC.
<input type="text" value="Bueno"/>			<input type="text" value="Malo"/>		
Centro Transf.	Vallado	Vivienda	Espacios libres		
<input type="text" value="Bueno"/>					

Factores de Alteración

### ANÁLISIS DEL ENTORNO

Visibilidad Territorial	Visibilidad Intramunicipal	Visibilidad entorno próximo		
<input type="text" value="Nula"/>	<input type="text" value="Nula"/>	<input type="text" value="Parcial"/>		
Contexto	Accesibilidad: Peatonal	Vehículo privado	Transp. Público	Estación FF.CC.
<input type="text" value="Rural-aislado"/>	<input type="text" value="No accesible"/>	<input type="text" value="Accesible. Poco aparcamiento"/>	<input type="text" value="No existe"/>	<input type="text" value="No existe"/>

**GRANERO de VEJER DE LA FRONTERA**

Tipo **G**

Registro **1121**

DATOS ESPECÍFICOS

DATOS REHABILITACIÓN

DOCUMENTACIÓN

Promueve/financia:  Fecha:

Condiciones uso:

Calificación uso:


Tipo de intervención:

Evaluación/observ. :

DATOS ESPECÍFICOS

DATOS REHABILITACIÓN

DOCUMENTACIÓN



**DOCUMENTACIÓN DE PROYECTO EXISTENTE ARCHIVO GRAL. F.E.G.A**

Referencia numérica a las cajas donde se ubica la información

Memoria	Planos	Pliego Cond.	Presupuesto	Instalaciones	Concurso Obras	Certificaciones	Otros Doc.	Extra
A/174	A/174	A/174	A/174			V-O/7116	V-O/7116	

Planos históricos digitales facilitados por F.E.G.A.:  (formato PDF)

**DOCUMENTACIÓN ADICIONAL:**

Imágenes digitales:	<input type="text" value="Disponible"/>	(formato jpeg)
Informe técnico Consej. Agricultura Junta Andalucía:	<input type="text" value="Disponible"/>	(formato PDF)
Levantamiento planimétrico:	<input type="text" value="No Disponible"/>	
Ficha catastral:	<input type="text" value="Disponible"/>	


Ficha elaborada por:

Fecha elaboración ficha:

## SILO de VILLAMARTIN

Tipo **D** Registro **1122**

Provincia:   
 Ciudad:   
 Dirección:   
 Coordenadas UTM Zone 30: X  Y   
 Ref. Catastral:   
 Titularidad:   
 Condiciones uso:    
 Fecha elaboración ficha:



### DATOS ESPECÍFICOS

### DATOS REHABILITACIÓN

### DOCUMENTACIÓN

Tipología:	<input type="text" value="D"/>	Superficie solar	<input type="text" value="1395"/>	m <sup>2</sup>
Red:	<input type="text" value="No Básica"/>	Superficie ocupada	<input type="text" value="377"/>	m <sup>2</sup>
Capacidad:	<input type="text" value="1400"/> toneladas	Protección patrimonial:	<input type="text" value="Ninguna"/>	
Número celdas:	<input type="text" value="11"/>			
Estructura paredes:	<input type="text" value="Fábrica armada bloques"/>			
Estructura portante:	<input type="text" value="Hormigón"/>			
Cubiertas:	<input type="text" value="Inclinada tejas"/>			

### CRONOLOGÍA dd/mm/aaaa

Proyecto	Inicio actividad	Declaración innecesariedad	Cesión o reversión	Arrendamiento	Rehabilitación	Demolición
	<input type="text" value="1960"/>	<input type="text" value="13/06/2005"/>	<input type="text" value="Cedido"/>	<input type="text" value="No"/>		
			<input type="text" value="20/11/2007"/>			

Otra fecha significativa:

### ESTADO DE CONSERVACIÓN

Silo/Granero	Nave lateral	Maquinarias	Báscula	Aseos/vestuarios	Apedero FF.CC.
<input type="text" value="Bueno"/>	<input type="text" value="Rehabilitad"/>	<input type="text" value="Malo"/>	<input type="text" value="Bueno"/>		
Centro Transf.	Vallado	Vivienda	Espacios libres		
<input type="text" value="Bueno"/>					
Factores de Alteración					
<input type="text" value="Fachada sin mantenimiento"/>					

### ANÁLISIS DEL ENTORNO

Visibilidad Territorial	Visibilidad Intramunicipal	Visibilidad entorno próximo		
<input type="text" value="Mala"/>	<input type="text" value="Mala"/>	<input type="text" value="Parcial"/>		
Contexto	Accesibilidad: Peatonal	Vehículo privado	Transp. Público	Estación FF.CC.
<input type="text" value="Urbano-periferia"/>	<input type="text" value="Desde cualquier zona"/>	<input type="text" value="Accesible. Fácil aparcamiento"/>	<input type="text" value="Línea de"/>	<input type="text" value="No existe"/>

**SILO de VILLAMARTIN**

Tipo **D** Registro **1122**

DATOS ESPECÍFICOS

DATOS REHABILITACIÓN

DOCUMENTACIÓN

Promueve/financia:  Fecha:

Condiciones uso:

Calificación uso:


Tipo de intervención:

Evaluación/observ. :

DATOS ESPECÍFICOS

DATOS REHABILITACIÓN

DOCUMENTACIÓN



**DOCUMENTACIÓN DE PROYECTO EXISTENTE ARCHIVO GRAL. F.E.G.A**

Referencia numérica a las cajas donde se ubica la información

Memoria	Planos	Pliego Cond.	Presupuesto	Instalaciones	Concurso Obras	Certificaciones	Otros Doc.	Extra
A/180	A/180	A/180	A/180		I-G/516	I-G/516	B/724	

Planos históricos digitales facilitados por F.E.G.A.:  (formato PDF)

**DOCUMENTACIÓN ADICIONAL:**

Imágenes digitales:	<input type="text" value="Disponible"/>	(formato jpeg)
Informe técnico Consej. Agricultura Junta Andalucía:	<input type="text" value="Disponible"/>	(formato PDF)
Levantamiento planimétrico:	<input type="text" value="Disponible"/>	
Ficha catastral:	<input type="text" value="Disponible"/>	

Ficha elaborada por:

Fecha elaboración ficha:

## SILO de VILLAMARTÍN

Tipo **D**

Registro **1123**

Provincia:   
 Ciudad:   
 Dirección:   
 Coordenadas UTM Zone 30: X  Y   
 Ref. Catastral:   
 Titularidad:   
 Condiciones uso:   
 Fecha elaboración ficha:



### DATOS ESPECÍFICOS

### DATOS REHABILITACIÓN

### DOCUMENTACIÓN

Tipología:	<input type="text" value="D"/>	Superficie solar	<input type="text" value="2942"/>	<input type="text" value="m²"/>
Red:	<input type="text" value="No Básica"/>	Superficie ocupada	<input type="text" value="507"/>	<input type="text" value="m²"/>
Capacidad:	<input type="text" value="2400"/> toneladas	Protección patrimonial:	<input type="text" value="Ninguna"/>	
Número celdas:	<input type="text" value="16"/>			
Estructura paredes:	<input type="text" value="Fábrica armada bloques"/>			
Estructura portante:	<input type="text" value="Hormigón"/>			
Cubiertas:	<input type="text" value="Plana transitable"/>			

### CRONOLOGÍA dd/mm/aaaa

Proyecto	Inicio actividad	Declaración innecesariedad	Cesión o reversión	Arrendamiento	Rehabilitación	Demolición
	<input type="text" value="1969"/>	<input type="text" value="13/06/2005"/>	<input type="text" value="Cedido"/>	<input type="text" value="No"/>		
			<input type="text" value="20/11/2007"/>			

Otra fecha significativa:

### ESTADO DE CONSERVACIÓN

Silo/Granero	Nave lateral	Maquinarias	Báscula	Aseos/vestuarios	Apedero FF.CC.
<input type="text" value="Bueno"/>	<input type="text" value="Bueno"/>		<input type="text" value="Demolido"/>		
Centro Transf.	Vallado	Vivienda	Espacios libres		
<input type="text" value="Bueno"/>					
Factores de Alteración					
<input type="text" value="Abandono"/>					

### ANÁLISIS DEL ENTORNO

Visibilidad Territorial		Visibilidad Intramunicipal		Visibilidad entorno próximo	
<input type="text" value="Mala"/>		<input type="text" value="Mala"/>		<input type="text" value="Total"/>	
Contexto	Accesibilidad: Peatonal	Vehículo privado		Transp. Público	Estación FF.CC.
<input type="text" value="Urbano-periferia"/>	<input type="text" value="Desde cualquier zona"/>	<input type="text" value="Accesible. Poco aparcamiento"/>		<input type="text" value="Línea de"/>	<input type="text" value="No existe"/>

**SILO de VILLAMARTÍN**

Tipo **D** Registro **1123**

DATOS ESPECÍFICOS

DATOS REHABILITACIÓN

DOCUMENTACIÓN

Promueve/financia:  Fecha:

Condiciones uso:

Calificación uso:



Tipo de intervención:

Evaluación/observ. :

DATOS ESPECÍFICOS

DATOS REHABILITACIÓN

DOCUMENTACIÓN



**DOCUMENTACIÓN DE PROYECTO EXISTENTE ARCHIVO GRAL. F.E.G.A**

Referencia numérica a las cajas donde se ubica la información

Memoria	Planos	Pliego Cond.	Presupuesto	Instalaciones	Concurso Obras	Certificaciones	Otros Doc.	Extra
B/614	B/614	B/614	B/614		I-G/516	I-G/516	B/724	

Planos históricos digitales facilitados por F.E.G.A.:  (formato PDF)

**DOCUMENTACIÓN ADICIONAL:**

Imágenes digitales:	Disponible	(formato jpeg)
Informe técnico Consej. Agricultura Junta Andalucía:	Disponible	(formato PDF)
Levantamiento planimétrico:	No Disponible	
Ficha catastral:	Disponible	

Ficha elaborada por:

Fecha elaboración ficha:

**PROVINCIA DE CÓRDOBA**

**N1.3**






## SILO de ALCARACEJOS

Tipo **D** Registro **1401**

Provincia:   
 Ciudad:   
 Dirección:   
 Coordenadas UTM Zone 30: X  Y   
 Ref. Catastral:   
 Titularidad:   
 Condiciones uso:    
 Fecha elaboración ficha:



### DATOS ESPECÍFICOS

### DATOS REHABILITACIÓN

### DOCUMENTACIÓN

Tipología:	<input type="text" value="D"/>	Superficie solar	<input type="text" value="3485"/>	<input type="text" value="m²"/>
Red:	<input type="text" value="No Básica"/>	Superficie ocupada	<input type="text" value="620"/>	<input type="text" value="m²"/>
Capacidad:	<input type="text" value="4000"/> toneladas	Protección patrimonial:	<input type="text" value="Ninguna"/>	
Número celdas:	<input type="text" value="27"/>			
Estructura paredes:	<input type="text" value="Fábrica armada bloques"/>			
Estructura portante:	<input type="text" value="Hormigón"/>			
Cubiertas:	<input type="text" value="Plana transitable"/>			

### CRONOLOGÍA dd/mm/aaaa

Proyecto	Inicio actividad	Declaración innecesariedad	Cesión o reversión	Arrendamiento	Rehabilitación	Demolición
	<input type="text" value="1970"/>	<input type="text" value="09/02/2005"/>	<input type="text" value="Cedido"/>	<input type="text" value="No"/>		
			<input type="text" value="30/03/2010"/>			
Otra fecha significativa:	<input type="text" value="2010-Reformas"/>					

### ESTADO DE CONSERVACIÓN

Silo/Granero	Nave lateral	Maquinarias	Báscula	Aseos/vestuarios	Apedero FF.CC.
<input type="text" value="Rehabilitad"/>	<input type="text" value="Rehabilitad"/>	<input type="text"/>	<input type="text" value="Bueno"/>	<input type="text"/>	<input type="text"/>
Centro Transf.	Vallado	Vivienda	Espacios libres		
<input type="text" value="Bueno"/>	<input type="text" value="Rehabilitad"/>	<input type="text"/>	<input type="text" value="Rehabilitad"/>		
Factores de Alteración					
<input type="text" value="Ninguno"/>					

### ANÁLISIS DEL ENTORNO

Visibilidad Territorial	Visibilidad Intramunicipal	Visibilidad entorno próximo
<input type="text" value="Excelente"/>	<input type="text" value="Excelente"/>	<input type="text" value="Total"/>
Contexto	Accesibilidad: Peatonal	Vehículo privado
<input type="text" value="Urbano-Periferia"/>	<input type="text" value="Desde cualquier zona"/>	<input type="text" value="Accesible. Fácil aparcamiento"/>
		Transp. Público
		<input type="text" value="No existe"/>
		Estación FF.CC.
		<input type="text" value="No existe"/>

## SILO de ALCARACEJOS

Tipo **D** Registro **1401**

DATOS ESPECÍFICOS

DATOS REHABILITACIÓN

DOCUMENTACIÓN

Promueve/financia:  Fecha:

Condiciones uso:

Calificación uso:



Tipo de intervención:

Evaluación/observ. :

DATOS ESPECÍFICOS

DATOS REHABILITACIÓN

DOCUMENTACIÓN



### DOCUMENTACIÓN DE PROYECTO EXISTENTE ARCHIVO GRAL. F.E.G.A

Referencia numérica a las cajas donde se ubica la información

Memoria	Planos	Pliego Cond.	Presupuesto	Instalaciones	Concurso Obras	Certificaciones	Otros Doc.	Extra
				B/728				

Planos históricos digitales facilitados por F.E.G.A.:  (formato PDF)

### DOCUMENTACIÓN ADICIONAL:

Imágenes digitales:	<input type="text" value="Disponible"/>	(formato jpeg)
Informe técnico Consej. Agricultura Junta Andalucía:	<input type="text" value="No Disponible"/>	(formato PDF)
Levantamiento planimétrico:	<input type="text" value="No Disponible"/>	
Ficha catastral:	<input type="text" value="Disponible"/>	


Ficha elaborada por:

Fecha elaboración ficha:

## SILO de BAENA

Tipo **E** Registro **1402**

Provincia:   
 Ciudad:   
 Dirección:   
 Coordenadas UTM Zone 30: X  Y   
 Ref. Catastral:   
 Titularidad:   
 Condiciones uso:   
 Fecha elaboración ficha:



### DATOS ESPECÍFICOS

### DATOS REHABILITACIÓN

### DOCUMENTACIÓN

Tipología:	<input type="text" value="E"/>	Superficie solar	<input type="text" value="3621"/>	<input type="text" value="m²"/>
Red:	<input type="text" value="No Básica"/>	Superficie ocupada	<input type="text" value="1066"/>	<input type="text" value="m²"/>
Capacidad:	<input type="text" value="5000"/> toneladas	Protección patrimonial:	<input type="text" value="Ninguna"/>	
Número celdas:	<input type="text" value="24"/>			
Estructura paredes:	<input type="text" value="Fábrica armada bloques"/>			
Estructura portante:	<input type="text" value="Hormigón"/>			
Cubiertas:	<input type="text" value="Plana transitable"/>			

### CRONOLOGÍA dd/mm/aaaa

Proyecto	Inicio actividad	Declaración innecesariedad	Cesión o reversión	Arrendamiento	Rehabilitación	Demolición
	<input type="text" value="1967"/>	<input type="text" value="03/04/2006"/>	<input type="text" value="Cedido"/>	<input type="text" value="No"/>		
			<input type="text" value="27/07/2009"/>			

Otra fecha significativa:

### ESTADO DE CONSERVACIÓN

Silo/Granero	Nave lateral	Maquinarias	Báscula	Aseos/vestuarios	Apeadero FF.CC.
<input type="text" value="Bueno"/>	<input type="text" value="Bueno"/>	<input type="text"/>	<input type="text" value="Bueno"/>	<input type="text"/>	<input type="text"/>
Centro Transf.	Vallado	Vivienda	Espacios libres		
<input type="text" value="Demolido"/>	<input type="text" value="Rehabilitad"/>	<input type="text"/>	<input type="text" value="Rehabilitad"/>		
Factores de Alteración					
<input type="text" value="Humedades"/>					

### ANÁLISIS DEL ENTORNO

Visibilidad Territorial		Visibilidad Intramunicipal		Visibilidad entorno próximo	
<input type="text" value="Excelente"/>		<input type="text" value="Excelente"/>		<input type="text" value="Total"/>	
Contexto	Accesibilidad: Peatonal	Vehículo privado		Transp. Público	Estación FF.CC.
<input type="text" value="Urbano-centro"/>	<input type="text" value="Desde cualquier zona"/>	<input type="text" value="Accesible. Fácil aparcamiento"/>		<input type="text" value="No existe"/>	<input type="text" value="No existe"/>

**SILO de BAENA**

Tipo **E**

Registro **1402**

DATOS ESPECÍFICOS

DATOS REHABILITACIÓN

DOCUMENTACIÓN

Promueve/financia:  Fecha:

Condiciones uso:

Calificación uso:



Tipo de intervención:

Evaluación/observ. :

DATOS ESPECÍFICOS

DATOS REHABILITACIÓN

DOCUMENTACIÓN



**DOCUMENTACIÓN DE PROYECTO EXISTENTE ARCHIVO GRAL. F.E.G.A**

Referencia numérica a las cajas donde se ubica la información

Memoria	Planos	Pliego Cond.	Presupuesto	Instalaciones	Concurso Obras	Certificaciones	Otros Doc.	Extra
A/35	A/34	A/35	A/35	A/35				

Planos históricos digitales facilitados por F.E.G.A.:  (formato PDF)

**DOCUMENTACIÓN ADICIONAL:**

Imágenes digitales:	<input type="text" value="Disponible"/>	(formato jpeg)
Informe técnico Consej. Agricultura Junta Andalucía:	<input type="text" value="Disponible"/>	(formato PDF)
Levantamiento planimétrico:	<input type="text" value="No Disponible"/>	
Ficha catastral:	<input type="text" value="Disponible"/>	

Ficha elaborada por:

Fecha elaboración ficha:

## SILO de BUJALANCE

Tipo **D**

Registro **1403**

Provincia:   
 Ciudad:   
 Dirección:   
 Coordenadas UTM Zone 30: X  Y   
 Ref. Catastral:   
 Titularidad:   
 Condiciones uso:   
 Fecha elaboración ficha:



### DATOS ESPECÍFICOS

### DATOS REHABILITACIÓN

### DOCUMENTACIÓN

Tipología:  Superficie solar  m<sup>2</sup>  
 Red:  Superficie ocupada  m<sup>2</sup>  
 Capacidad:  toneladas Protección patrimonial:   
 Número celdas:   
 Estructura paredes:   
 Estructura portante:   
 Cubiertas:

### CRONOLOGÍA dd/mm/aaaa

Proyecto	Inicio actividad	Declaración innecesariedad	Cesión o reversión	Arrendamiento	Rehabilitación	Demolición
	<input type="text" value="1965"/>	<input type="text" value="24/07/2000"/>	<input type="text" value="Cedido"/>	<input type="text" value="No"/>		
			<input type="text" value="28/12/2004"/>			

Otra fecha significativa:

### ESTADO DE CONSERVACIÓN

Silo/Granero	Nave lateral	Maquinarias	Báscula	Aseos/vestuarios	Apeadero FF.CC.
<input type="text" value="Bueno"/>	<input type="text" value="Bueno"/>	<input type="text"/>	<input type="text" value="Bueno"/>	<input type="text"/>	<input type="text"/>
Centro Transf.	Vallado	Vivienda	Espacios libres		
<input type="text" value="Bueno"/>	<input type="text"/>	<input type="text"/>	<input type="text"/>		

Factores de Alteración

### ANÁLISIS DEL ENTORNO

Visibilidad Territorial	Visibilidad Intramunicipal	Visibilidad entorno próximo		
<input type="text" value="Excelente"/>	<input type="text" value="Mala"/>	<input type="text" value="Total"/>		
Contexto	Accesibilidad: Peatonal	Vehículo privado	Transp. Público	Estación FF.CC.
<input type="text" value="Urbano-Periferia"/>	<input type="text" value="Desde cualquier zona"/>	<input type="text" value="Accesible. Fácil aparcamiento"/>	<input type="text" value="No existe"/>	<input type="text" value="No existe"/>

**SILO de BUJALANCE**

Tipo **D** Registro **1403**

DATOS ESPECÍFICOS

DATOS REHABILITACIÓN

DOCUMENTACIÓN

Promueve/financia:  Fecha:

Condiciones uso:

Calificación uso:

Tipo de intervención:

Evaluación/observ. :

DATOS ESPECÍFICOS

DATOS REHABILITACIÓN

DOCUMENTACIÓN



**DOCUMENTACIÓN DE PROYECTO EXISTENTE ARCHIVO GRAL. F.E.G.A**

Referencia numérica a las cajas donde se ubica la información

Memoria	Planos	Pliego Cond.	Presupuesto	Instalaciones	Concurso Obras	Certificaciones	Otros Doc.	Extra
A/214	A/214	A/214	A/214		I-G/504	I-G/503	B/705	

Planos históricos digitales facilitados por F.E.G.A.:  (formato PDF)

**DOCUMENTACIÓN ADICIONAL:**

Imágenes digitales:	<input type="text" value="Disponible"/>	(formato jpeg)
Informe técnico Consej. Agricultura Junta Andalucía:	<input type="text" value="Disponible"/>	(formato PDF)
Levantamiento planimétrico:	<input type="text" value="No Disponible"/>	
Ficha catastral:	<input type="text" value="Disponible"/>	

Ficha elaborada por:

Fecha elaboración ficha:

## SILO de BUJALANCE

Tipo **MR** Registro **1404**

Provincia:   
 Ciudad:   
 Dirección:   
 Coordenadas UTM Zone 30: X  Y   
 Ref. Catastral:   
 Titularidad:   
 Condiciones uso: **Demolido**  
 Fecha elaboración ficha:



### DATOS ESPECÍFICOS

### DATOS REHABILITACIÓN

### DOCUMENTACIÓN

Tipología:	<input type="text" value="MR"/>	Superficie solar	<input type="text" value="2381"/>	m <sup>2</sup>
Red:	<input type="text" value="No Básica"/>	Superficie ocupada	<input type="text" value="90"/>	m <sup>2</sup>
Capacidad:	<input type="text" value="680"/> toneladas	Protección patrimonial:	<input type="text" value="Ninguna"/>	
Número celdas:	<input type="text" value="4"/>			
Estructura paredes:	<input type="text" value="Metálica"/>			
Estructura portante:	<input type="text" value="Metálica"/>			
Cubiertas:	<input type="text" value="Inclinada metálica"/>			

### CRONOLOGÍA dd/mm/aaaa

Proyecto	Inicio actividad	Declaración innecesariedad	Cesión o reversión	Arrendamiento	Rehabilitación	Demolición
	<input type="text" value="1966"/>	<input type="text" value="07/07/2000"/>	<input type="text" value="Cedido"/>	<input type="text" value="No"/>		
			<input type="text" value="28/12/2004"/>			

Otra fecha significativa:

### ESTADO DE CONSERVACIÓN

Silo/Granero	Nave lateral	Maquinarias	Báscula	Aseos/vestuarios	Apeadero FF.CC.
<input type="text" value="Demolido"/>	<input type="text" value="Bueno"/>	<input type="text"/>	<input type="text" value="Bueno"/>	<input type="text"/>	<input type="text"/>
Centro Transf.	Vallado	Vivienda	Espacios libres		
<input type="text" value="Bueno"/>	<input type="text"/>	<input type="text"/>	<input type="text"/>		

Factores de Alteración

### ANÁLISIS DEL ENTORNO

Visibilidad Territorial	Visibilidad Intramunicipal	Visibilidad entorno próximo		
<input type="text" value="Mala"/>	<input type="text" value="Mala"/>	<input type="text" value="Parcial"/>		
Contexto	Accesibilidad: Peatonal	Vehículo privado	Transp. Público	Estación FF.CC.
<input type="text" value="Urbano-Periferia"/>	<input type="text" value="Desde cualquier zona"/>	<input type="text" value="Accesible. Fácil aparcamiento"/>	<input type="text" value="No existe"/>	<input type="text" value="No existe"/>



## SILO de BUJALANCE

Tipo **MR** Registro **1404**

DATOS ESPECÍFICOS

DATOS REHABILITACIÓN

DOCUMENTACIÓN

Promueve/financia:  Fecha:

Condiciones uso: **Demolido**

Calificación uso:


Tipo de intervención: **Demolición**

Evaluación/observ. :

DATOS ESPECÍFICOS

DATOS REHABILITACIÓN

DOCUMENTACIÓN



### DOCUMENTACIÓN DE PROYECTO EXISTENTE ARCHIVO GRAL. F.E.G.A

Referencia numérica a las cajas donde se ubica la información

Memoria	Planos	Pliego Cond.	Presupuesto	Instalaciones	Concurso Obras	Certificaciones	Otros Doc.	Extra
<input type="text"/>	<input type="text"/>	<input type="text"/>	<input type="text"/>	<input type="text"/>	<input type="text"/>	<input type="text"/>	<input type="text"/>	<input type="text"/>

Planos históricos digitales facilitados por F.E.G.A.:  (formato PDF)

### DOCUMENTACIÓN ADICIONAL:

Imágenes digitales:	<input type="text" value="Disponible"/>	(formato jpeg)
Informe técnico Consej. Agricultura Junta Andalucía:	<input type="text" value="No Disponible"/>	(formato PDF)
Levantamiento planimétrico:	<input type="text" value="No Disponible"/>	
Ficha catastral:	<input type="text" value="Disponible"/>	

Ficha elaborada por:

Fecha elaboración ficha:



## SILO de CANSINOS, LOS

Tipo **MC** Registro **1405**

Provincia:   
 Ciudad:   
 Dirección:   
 Coordenadas UTM Zone 30: X  Y   
 Ref. Catastral:   
 Titularidad:   
 Condiciones uso:    
 Fecha elaboración ficha:



### DATOS ESPECÍFICOS

### DATOS REHABILITACIÓN

### DOCUMENTACIÓN

Tipología:	<input type="text" value="MC"/>	Superficie solar	<input type="text" value="5000"/>	<input type="text" value="m²"/>
Red:	<input type="text" value="No Básica"/>	Superficie ocupada	<input type="text" value="1163"/>	<input type="text" value="m²"/>
Capacidad:	<input type="text" value="5400"/> toneladas	Protección patrimonial:	<input type="text" value="Ninguna"/>	
Número celdas:	<input type="text" value="6"/>			
Estructura paredes:	<input type="text" value="Metálica"/>			
Estructura portante:	<input type="text" value="Metálica"/>			
Cubiertas:	<input type="text" value="Inclinada metálica"/>			

### CRONOLOGÍA dd/mm/aaaa

Proyecto	Inicio actividad	Declaración innecesariedad	Cesión o reversión	Arrendamiento	Rehabilitación	Demolición
	<input type="text" value="1968"/>		<input type="text" value="Cedido"/>	<input type="text" value="Si"/>		
			<input type="text" value="11/10/2005"/>			

Otra fecha significativa:

### ESTADO DE CONSERVACIÓN

Silo/Granero	Nave lateral	Maquinarias	Báscula	Aseos/vestuarios	Apeadero FF.CC.
<input type="text" value="Bueno"/>		<input type="text" value="Rehabilitad"/>	<input type="text" value="Rehabilitad"/>		<input type="text" value="Demolido"/>
Centro Transf.	Vallado	Vivienda	Espacios libres		
<input type="text" value="Bueno"/>					
Factores de Alteración					
<input type="text" value="Ninguno"/>					

### ANÁLISIS DEL ENTORNO

Visibilidad Territorial		Visibilidad Intramunicipal		Visibilidad entorno próximo	
<input type="text" value="Buena"/>		<input type="text" value="Nula"/>		<input type="text" value="Total"/>	
Contexto	Accesibilidad: Peatonal	Vehículo privado		Transp. Público	Estación FF.CC.
<input type="text" value="Rural-aislado"/>	<input type="text" value="No accesible"/>	<input type="text" value="Accesible. Fácil aparcamiento"/>		<input type="text" value="No existe"/>	<input type="text" value="No existe"/>

**SILO de CANSINOS, LOS**

Tipo **MC** Registro **1405**

DATOS ESPECÍFICOS

DATOS REHABILITACIÓN

DOCUMENTACIÓN

Promueve/financia:  Fecha:

Condiciones uso:

Calificación uso:


Tipo de intervención:

Evaluación/observ. :

DATOS ESPECÍFICOS

DATOS REHABILITACIÓN

DOCUMENTACIÓN



**DOCUMENTACIÓN DE PROYECTO EXISTENTE ARCHIVO GRAL. F.E.G.A**

Referencia numérica a las cajas donde se ubica la información

Memoria   Planos   Pliego Cond.   Presupuesto   Instalaciones   Concurso Obras   Certificaciones   Otros Doc.   Extra

<input type="text"/>	<input type="text"/>	<input type="text"/>	<input type="text"/>	<input type="text"/>	<input type="text"/>	<input type="text"/>	<input type="text"/>	<input type="text"/>
----------------------	----------------------	----------------------	----------------------	----------------------	----------------------	----------------------	----------------------	----------------------

Planos históricos digitales facilitados por F.E.G.A.:

(formato PDF)

**DOCUMENTACIÓN ADICIONAL:**

Imágenes digitales:	<input type="text" value="Disponible"/>	(formato jpeg)
Informe técnico Consej. Agricultura Junta Andalucía:	<input type="text" value="Disponible"/>	(formato PDF)
Levantamiento planimétrico:	<input type="text" value="No Disponible"/>	
Ficha catastral:	<input type="text" value="Disponible"/>	

Ficha elaborada por:

Fecha elaboración ficha:

## SILO de CAÑETE DE LAS TORRES

Tipo **D** Registro **1406**

Provincia:   
 Ciudad:   
 Dirección:   
 Coordenadas UTM Zone 30: X  Y   
 Ref. Catastral:   
 Titularidad:   
 Condiciones uso:    
 Fecha elaboración ficha:



### DATOS ESPECÍFICOS

### DATOS REHABILITACIÓN

### DOCUMENTACIÓN

Tipología:  Superficie solar  m<sup>2</sup>  
 Red:  Superficie ocupada  m<sup>2</sup>  
 Capacidad:  toneladas Protección patrimonial:   
 Número celdas:   
 Estructura paredes:   
 Estructura portante:   
 Cubiertas:

### CRONOLOGÍA dd/mm/aaaa

Proyecto	Inicio actividad	Declaración innecesaria	Cesión o reversión	Arrendamiento	Rehabilitación	Demolición
	<input type="text" value="1957"/>		<input type="text" value="No cedido"/>	<input type="text" value="No"/>		

Otra fecha significativa:

### ESTADO DE CONSERVACIÓN

Silo/Granero	Nave lateral	Maquinarias	Báscula	Aseos/vestuarios	Apedero FF.CC.
<input type="text" value="Bueno"/>	<input type="text" value="Bueno"/>	<input type="text" value="Bueno"/>	<input type="text" value="Bueno"/>		
Centro Transf.	Vallado	Vivienda	Espacios libres		
<input type="text" value="Bueno"/>	<input type="text" value="Bueno"/>		<input type="text" value="Bueno"/>		

Factores de Alteración

### ANÁLISIS DEL ENTORNO

Visibilidad Territorial	Visibilidad Intramunicipal	Visibilidad entorno próximo		
<input type="text" value="Excelente"/>	<input type="text" value="Excelente"/>	<input type="text" value="Total"/>		
Contexto	Accesibilidad: Peatonal	Vehículo privado	Transp. Público	Estación FF.CC.
<input type="text" value="Urbano-Periferia"/>	<input type="text" value="Desde cualquier zona"/>	<input type="text" value="Accesible. Fácil aparcamiento"/>	<input type="text" value="No existe"/>	<input type="text" value="No existe"/>

## SILO de CAÑETE DE LAS TORRES

Tipo **D**

Registro **1406**

DATOS ESPECÍFICOS

DATOS REHABILITACIÓN

DOCUMENTACIÓN

Promueve/financia:  Fecha:

Condiciones uso:

Calificación uso:


Tipo de intervención:

Evaluación/observ. :

DATOS ESPECÍFICOS

DATOS REHABILITACIÓN

DOCUMENTACIÓN



### DOCUMENTACIÓN DE PROYECTO EXISTENTE ARCHIVO GRAL. F.E.G.A

Referencia numérica a las cajas donde se ubica la información

Memoria	Planos	Pliego Cond.	Presupuesto	Instalaciones	Concurso Obras	Certificaciones	Otros Doc.	Extra
A/213	A/213	A/213	A/213		I-R/1334	I-R/1334	B/696 B/718	B/696

Planos históricos digitales facilitados por F.E.G.A.:  (formato PDF)

### DOCUMENTACIÓN ADICIONAL:

Imágenes digitales:	<input type="text" value="Disponible"/>	(formato jpeg)
Informe técnico Consej. Agricultura Junta Andalucía:	<input type="text" value="Disponible"/>	(formato PDF)
Levantamiento planimétrico:	<input type="text" value="No Disponible"/>	
Ficha catastral:	<input type="text" value="Disponible"/>	

Ficha elaborada por:

Fecha elaboración ficha:

## GRANERO de CARLOTA, LA

Tipo **G** Registro **1407**

Provincia:   
 Ciudad:   
 Dirección:   
 Coordenadas UTM Zone 30: X  Y   
 Ref. Catastral:   
 Titularidad:   
 Condiciones uso:    
 Fecha elaboración ficha:



### DATOS ESPECÍFICOS

### DATOS REHABILITACIÓN

### DOCUMENTACIÓN

Tipología:	<input type="text" value="G"/>	Superficie solar	<input type="text" value="4387"/>	<input type="text" value="m²"/>
Red:	<input type="text" value="No Básica"/>	Superficie ocupada	<input type="text" value="1512"/>	<input type="text" value="m²"/>
Capacidad:	<input type="text" value="3750"/> toneladas	Protección patrimonial:	<input type="text" value="Ninguna"/>	
Número celdas:	<input type="text"/>			
Estructura paredes:	<input type="text" value="Fábrica armada bloques"/>			
Estructura portante:	<input type="text" value="Hormigón"/>			
Cubiertas:	<input type="text" value="Inclinada tejas"/>			

### CRONOLOGÍA dd/mm/aaaa

Proyecto	Inicio actividad	Declaración innecesariedad	Cesión o reversión	Arrendamiento	Rehabilitación	Demolición
	<input type="text" value="1957"/>	<input type="text" value="24/07/2000"/>	<input type="text" value="Cedido"/>	<input type="text" value="No"/>	<input type="text" value="18/06/2005"/>	
			<input type="text" value="08/11/2005"/>			

Otra fecha significativa:

### ESTADO DE CONSERVACIÓN

Silo/Granero	Nave lateral	Maquinarias	Báscula	Aseos/vestuarios	Apeadero FF.CC.
<input type="text" value="Bueno"/>	<input type="text"/>	<input type="text"/>	<input type="text" value="Demolido"/>	<input type="text"/>	<input type="text"/>
Centro Transf.	Vallado	Vivienda	Espacios libres		
<input type="text" value="Bueno"/>	<input type="text"/>	<input type="text"/>	<input type="text"/>		

### Factores de Alteración

### ANÁLISIS DEL ENTORNO

Visibilidad Territorial	Visibilidad Intramunicipal	Visibilidad entorno próximo		
<input type="text" value="Nula"/>	<input type="text" value="Nula"/>	<input type="text" value="Total"/>		
Contexto	Accesibilidad: Peatonal	Vehículo privado	Transp. Público	Estación FF.CC.
<input type="text" value="Urbano-centro"/>	<input type="text" value="Desde cualquier zona"/>	<input type="text" value="Accesible. Fácil aparcamiento"/>	<input type="text" value="Línea de"/>	<input type="text" value="No existe"/>

**GRANERO de CARLOTA, LA**

Tipo **G** Registro **1407**

DATOS ESPECÍFICOS

DATOS REHABILITACIÓN

DOCUMENTACIÓN

Promueve/financia:  Fecha:

Condiciones uso:

Calificación uso:


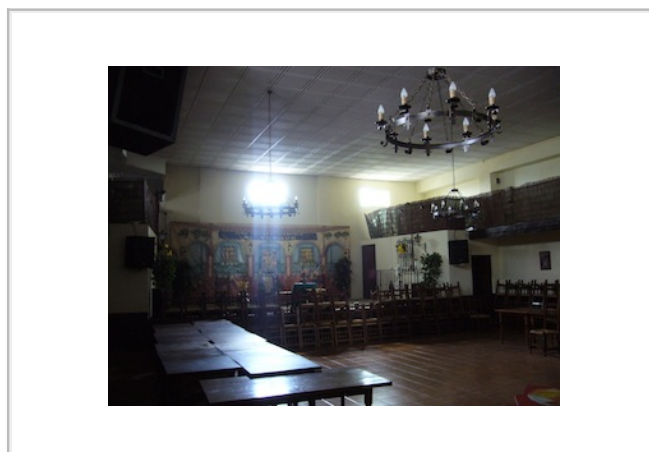
Tipo de intervención:

Evaluación/observ. :

DATOS ESPECÍFICOS

DATOS REHABILITACIÓN

DOCUMENTACIÓN



**DOCUMENTACIÓN DE PROYECTO EXISTENTE ARCHIVO GRAL. F.E.G.A**

Referencia numérica a las cajas donde se ubica la información

Memoria	Planos	Pliego Cond.	Presupuesto	Instalaciones	Concurso Obras	Certificaciones	Otros Doc.	Extra
<input type="text" value="B/612"/>	<input type="text" value="B/612"/>	<input type="text" value="B/612"/>	<input type="text" value="B/612"/>	<input type="text"/>	<input type="text"/>	<input type="text" value="V-O/7118"/>	<input type="text" value="V-O/7118"/>	<input type="text"/>

Planos históricos digitales facilitados por F.E.G.A.:  (formato PDF)

**DOCUMENTACIÓN ADICIONAL:**

Imágenes digitales:	<input type="text" value="Disponible"/>	(formato jpeg)
Informe técnico Consej. Agricultura Junta Andalucía:	<input type="text" value="No Disponible"/>	(formato PDF)
Levantamiento planimétrico:	<input type="text" value="No Disponible"/>	
Ficha catastral:	<input type="text" value="Disponible"/>	

Ficha elaborada por:

Fecha elaboración ficha:

## SILO de CARPIO, EL

Tipo **A** Registro **1408**

Provincia:   
 Ciudad:   
 Dirección:   
 Coordenadas UTM Zone 30: X  Y   
 Ref. Catastral:   
 Titularidad:   
 Condiciones uso:   
 Fecha elaboración ficha:



### DATOS ESPECÍFICOS

### DATOS REHABILITACIÓN

### DOCUMENTACIÓN

Tipología:	<input type="text" value="A"/>	Superficie solar	<input type="text" value="4574"/>	<input type="text" value="m²"/>
Red:	<input type="text" value="No Básica"/>	Superficie ocupada	<input type="text" value="476"/>	<input type="text" value="m²"/>
Capacidad:	<input type="text" value="2494"/> toneladas	Protección patrimonial:	<input type="text" value="Ninguna"/>	
Número celdas:	<input type="text" value="29"/>			
Estructura paredes:	<input type="text" value="Fábrica armada bloques"/>			
Estructura portante:	<input type="text" value="Hormigón"/>			
Cubiertas:	<input type="text" value="Inclinada tejas"/>			

### CRONOLOGÍA dd/mm/aaaa

Proyecto	Inicio actividad	Declaración innecesariedad	Cesión o reversión	Arrendamiento	Rehabilitación	Demolición
	<input type="text" value="1950"/>	<input type="text" value="24/07/2000"/>	<input type="text" value="Cedido en precario al Ayto."/>	<input type="text" value="No"/>		

Otra fecha significativa:

### ESTADO DE CONSERVACIÓN

Silo/Granero	Nave lateral	Maquinarias	Báscula	Aseos/vestuarios	Apeadero FF.CC.
<input type="text" value="Bueno"/>			<input type="text" value="Bueno"/>		
Centro Transf.	Vallado	Vivienda	Espacios libres		
<input type="text" value="Bueno"/>	<input type="text" value="Bueno"/>		<input type="text" value="Bueno"/>		

Factores de Alteración

### ANÁLISIS DEL ENTORNO

Visibilidad Territorial	Visibilidad Intramunicipal	Visibilidad entorno próximo		
<input type="text" value="Buena"/>	<input type="text" value="Buena"/>	<input type="text" value="Total"/>		
Contexto	Accesibilidad: Peatonal	Vehículo privado	Transp. Público	Estación FF.CC.
<input type="text" value="Urbano-Periferia"/>	<input type="text" value="Desde zona cercana"/>	<input type="text" value="Accesible. Fácil aparcamiento"/>	<input type="text" value="No existe"/>	<input type="text" value="Existe"/>



**SILO de CARPIO, EL**

Tipo **A**

Registro **1408**

DATOS ESPECÍFICOS

DATOS REHABILITACIÓN

DOCUMENTACIÓN

Promueve/financia:  Fecha:

Condiciones uso:

Calificación uso:


Tipo de intervención:

Evaluación/observ. :

DATOS ESPECÍFICOS

DATOS REHABILITACIÓN

DOCUMENTACIÓN



**DOCUMENTACIÓN DE PROYECTO EXISTENTE ARCHIVO GRAL. F.E.G.A**

Referencia numérica a las cajas donde se ubica la información

Memoria	Planos	Pliego Cond.	Presupuesto	Instalaciones	Concurso Obras	Certificaciones	Otros Doc.	Extra
<input type="text"/>	<input type="text"/>	<input type="text"/>	<input type="text"/>	<input type="text"/>	<input type="text"/>	<input type="text"/>	<input type="text"/>	<input type="text"/>

Planos históricos digitales facilitados por F.E.G.A.:

22

(formato PDF)

**DOCUMENTACIÓN ADICIONAL:**

Imágenes digitales:	Disponible	(formato jpeg)
Informe técnico Consej. Agricultura Junta Andalucía:	Disponible	(formato PDF)
Levantamiento planimétrico:	No Disponible	
Ficha catastral:	Disponible	

Ficha elaborada por:


Fecha elaboración ficha:



## SILO de CARPIO, EL

Tipo **TE** Registro **1409**

Provincia:   
 Ciudad:   
 Dirección:   
 Coordenadas UTM Zone 30: X  Y   
 Ref. Catastral:   
 Titularidad:   
 Condiciones uso:    
 Fecha elaboración ficha:



### DATOS ESPECÍFICOS

### DATOS REHABILITACIÓN

### DOCUMENTACIÓN

Tipología:  Superficie solar:  m<sup>2</sup>  
 Red:  Superficie ocupada:  m<sup>2</sup>  
 Capacidad:  toneladas Protección patrimonial:   
 Número celdas:   
 Estructura paredes:   
 Estructura portante:   
 Cubiertas:

### CRONOLOGÍA dd/mm/aaaa

Proyecto	Inicio actividad	Declaración innecesariedad	Cesión o reversión	Arrendamiento	Rehabilitación	Demolición
	<input type="text" value="1976"/>	<input type="text" value="-"/>	<input type="text" value="No cedido"/>	<input type="text" value="No"/>		

Otra fecha significativa:

### ESTADO DE CONSERVACIÓN

Silo/Granero	Nave lateral	Maquinarias	Báscula	Aseos/vestuarios	Apeadero FF.CC.
<input type="text" value="Bueno"/>			<input type="text" value="Bueno"/>		
Centro Transf.	Vallado	Vivienda	Espacios libres		

Factores de Alteración

### ANÁLISIS DEL ENTORNO

Visibilidad Territorial	Visibilidad Intramunicipal	Visibilidad entorno próximo
<input type="text" value="Excelente"/>	<input type="text" value="Excelente"/>	<input type="text" value="Total"/>
Contexto	Accesibilidad: Peatonal	Vehículo privado
<input type="text" value="Urbano-Periferia"/>	<input type="text" value="Desde zona cercana"/>	<input type="text" value="Accesible. Fácil aparcamiento"/>
		Transp. Público
		<input type="text" value="No existe"/>
		Estación FF.CC.
		<input type="text" value="Existe"/>

**SILO de CARPIO, EL**

Tipo **TE** Registro **1409**

DATOS ESPECÍFICOS

DATOS REHABILITACIÓN

DOCUMENTACIÓN

Promueve/financia:  Fecha:

Condiciones uso:

Calificación uso:



Tipo de intervención:

Evaluación/observ. :

DATOS ESPECÍFICOS

DATOS REHABILITACIÓN

DOCUMENTACIÓN



**DOCUMENTACIÓN DE PROYECTO EXISTENTE ARCHIVO GRAL. F.E.G.A**

Referencia numérica a las cajas donde se ubica la información

Memoria	Planos	Pliego Cond.	Presupuesto	Instalaciones	Concurso Obras	Certificaciones	Otros Doc.	Extra
C/837 S C/831 S	C/837 S C/838S	C/837 S C/832 S	C/837 S C/832 S		XV-L/7000	XV-L/7000	XV-L/7000 B-706	VI- M/10910

Planos históricos digitales facilitados por F.E.G.A.:  (formato PDF)

**DOCUMENTACIÓN ADICIONAL:**

Imágenes digitales:	<input type="text" value="Disponible"/>	(formato jpeg)
Informe técnico Consej. Agricultura Junta Andalucía:	<input type="text" value="No Disponible"/>	(formato PDF)
Levantamiento planimétrico:	<input type="text" value="No Disponible"/>	
Ficha catastral:	<input type="text" value="Disponible"/>	

Ficha elaborada por:

Fecha elaboración ficha:

## SILO de CASTRO DEL RÍO

Tipo **D** Registro **1410**

Provincia:   
 Ciudad:   
 Dirección:   
 Coordenadas UTM Zone 30: X  Y   
 Ref. Catastral:   
 Titularidad:   
 Condiciones uso:   
 Fecha elaboración ficha:



### DATOS ESPECÍFICOS

### DATOS REHABILITACIÓN

### DOCUMENTACIÓN

Tipología: <input type="text" value="D"/>	Superficie solar: <input type="text" value="1100"/> m <sup>2</sup>
Red: <input type="text" value="No Básica"/>	Superficie ocupada: <input type="text" value="620"/> m <sup>2</sup>
Capacidad: <input type="text" value="3400"/> toneladas	Protección patrimonial: <input type="text" value="Ninguna"/>
Número celdas: <input type="text" value="27"/>	
Estructura paredes: <input type="text" value="Fábrica armada bloques"/>	
Estructura portante: <input type="text" value="Hormigón"/>	
Cubiertas: <input type="text" value="Plana transitable"/>	

### CRONOLOGÍA dd/mm/aaaa

Proyecto	Inicio actividad	Declaración innecesaria	Cesión o reversión	Arrendamiento	Rehabilitación	Demolición
	<input type="text" value="1968"/>		<input type="text" value="Cedido"/>	<input type="text" value="No"/>		
			<input type="text" value="27/02/2004"/>			

Otra fecha significativa:

### ESTADO DE CONSERVACIÓN

Silo/Granero	Nave lateral	Maquinarias	Báscula	Aseos/vestuarios	Apeadero FF.CC.
<input type="text" value="Bueno"/>	<input type="text" value="Bueno"/>		<input type="text" value="Bueno"/>	<input type="text" value="Bueno"/>	
Centro Transf.	Vallado	Vivienda	Espacios libres		
<input type="text" value="Bueno"/>	<input type="text" value="Bueno"/>		<input type="text" value="Bueno"/>		

Factores de Alteración

### ANÁLISIS DEL ENTORNO

Visibilidad Territorial	Visibilidad Intramunicipal	Visibilidad entorno próximo		
<input type="text" value="Excelente"/>	<input type="text" value="Excelente"/>	<input type="text" value="Total"/>		
Contexto	Accesibilidad: Peatonal	Vehículo privado	Transp. Público	Estación FF.CC.
<input type="text" value="Urbano-Periferia"/>	<input type="text" value="Desde cualquier zona"/>	<input type="text" value="Accesible. Fácil aparcamiento"/>	<input type="text" value="No existe"/>	<input type="text" value="No existe"/>

## SILO de CASTRO DEL RÍO

Tipo **D**

Registro **1410**

DATOS ESPECÍFICOS

DATOS REHABILITACIÓN

DOCUMENTACIÓN

Promueve/financia:  Fecha:

Condiciones uso:

Calificación uso:


Tipo de intervención:

Evaluación/observ. :

DATOS ESPECÍFICOS

DATOS REHABILITACIÓN

DOCUMENTACIÓN



### DOCUMENTACIÓN DE PROYECTO EXISTENTE ARCHIVO GRAL. F.E.G.A

Referencia numérica a las cajas donde se ubica la información

Memoria	Planos	Pliego Cond.	Presupuesto	Instalaciones	Concurso Obras	Certificaciones	Otros Doc.	Extra
B/665	B/665	B/665	B/665		I-G/508	I-G/508	B/718 I-G/508	

Planos históricos digitales facilitados por F.E.G.A.:  (formato PDF)

### DOCUMENTACIÓN ADICIONAL:

Imágenes digitales:	<input type="text" value="Disponible"/>	(formato jpeg)
Informe técnico Consej. Agricultura Junta Andalucía:	<input type="text" value="No Disponible"/>	(formato PDF)
Levantamiento planimétrico:	<input type="text" value="No Disponible"/>	
Ficha catastral:	<input type="text" value="Disponible"/>	

Ficha elaborada por:

Fecha elaboración ficha:

## GRANERO de CASTRO DEL RÍO

Tipo **G**

Registro **1411**

Provincia:

Ciudad:

Dirección:


Coordenadas UTM Zone 30: X  Y

Ref. Catastral:

Titularidad:

Condiciones uso:

Fecha elaboración ficha:



### DATOS ESPECÍFICOS

### DATOS REHABILITACIÓN

### DOCUMENTACIÓN

Tipología:  Superficie solar  m<sup>2</sup>

Red:  Superficie ocupada  m<sup>2</sup>

Capacidad:  toneladas Protección patrimonial:

Número celdas:

Estructura paredes:

Estructura portante:

Cubiertas:

### CRONOLOGÍA dd/mm/aaaa

Proyecto	Inicio actividad	Declaración innecesariedad	Cesión o reversión	Arrendamiento	Rehabilitación	Demolición
	<input type="text" value="1956"/>	<input type="text" value="14/08/2002"/>	<input type="text" value="Cedido"/>	<input type="text" value="No"/>		

Otra fecha significativa:

### ESTADO DE CONSERVACIÓN

Silo/Granero	Nave lateral	Maquinarias	Báscula	Aseos/vestuarios	Apeadero FF.CC.
<input type="text" value="Demolido"/>	<input type="text" value="Demolido"/>	<input type="text" value="Demolido"/>	<input type="text" value="Demolido"/>	<input type="text" value="Demolido"/>	
Centro Transf.	Vallado	Vivienda	Espacios libres		
<input type="text" value="Demolido"/>	<input type="text" value="Demolido"/>		<input type="text" value="Demolido"/>		

Factores de Alteración

### ANÁLISIS DEL ENTORNO

Visibilidad Territorial	Visibilidad Intramunicipal	Visibilidad entorno próximo			
<input type="text"/>	<input type="text"/>	<input type="text"/>			
Contexto	Accesibilidad: Peatonal	Vehículo privado	Transp. Público	Estación FF.CC.	
<input type="text" value="Urbano-Periferia"/>	<input type="text" value="Desde cualquier zona"/>	<input type="text" value="Accesible. Fácil aparcamiento"/>	<input type="text" value="No existe"/>	<input type="text" value="No existe"/>	

**GRANERO de CASTRO DEL RÍO**

Tipo **G**

Registro **1411**

DATOS ESPECÍFICOS

DATOS REHABILITACIÓN

DOCUMENTACIÓN

Promueve/financia:  Fecha:

Condiciones uso:

Calificación uso:



Tipo de intervención:

Evaluación/observ. :

DATOS ESPECÍFICOS

DATOS REHABILITACIÓN

DOCUMENTACIÓN



**DOCUMENTACIÓN DE PROYECTO EXISTENTE ARCHIVO GRAL. F.E.G.A**

Referencia numérica a las cajas donde se ubica la información

Memoria	Planos	Pliego Cond.	Presupuesto	Instalaciones	Concurso Obras	Certificaciones	Otros Doc.	Extra
A/186	A/186	A/186	A/186		I-G/508	I-G/508	I-G/508	

Planos históricos digitales facilitados por F.E.G.A.:  (formato PDF)

**DOCUMENTACIÓN ADICIONAL:**

Imágenes digitales:	No Disponible	(formato jpeg)
Informe técnico Consej. Agricultura Junta Andalucía:	No Disponible	(formato PDF)
Levantamiento planimétrico:	No Disponible	
Ficha catastral:	Disponible	

Ficha elaborada por:

Fecha elaboración ficha:

## SILO de CÓRDOBA

Tipo **TR** Registro **1412**

Provincia:   
 Ciudad:   
 Dirección:   
 Coordenadas UTM Zone 30: X  Y   
 Ref. Catastral:   
 Titularidad:   
 Condiciones uso:    
 Fecha elaboración ficha:



### DATOS ESPECÍFICOS

### DATOS REHABILITACIÓN

### DOCUMENTACIÓN

Tipología:	<input type="text" value="TR"/>	Superficie solar	<input type="text" value="15684"/>	<input type="text" value="m²"/>
Red:	<input type="text" value="No Básica"/>	Superficie ocupada	<input type="text" value="3830"/>	<input type="text" value="m²"/>
Capacidad:	<input type="text" value="19200"/> toneladas	Protección patrimonial:	<input type="text" value="Bic"/>	
Número celdas:	<input type="text" value="128"/>			
Estructura paredes:	<input type="text" value="Fábrica armada ladrillo"/>			
Estructura portante:	<input type="text" value="Hormigón"/>			
Cubiertas:	<input type="text" value="Inclinada tejas"/>			

### CRONOLOGÍA dd/mm/aaaa

Proyecto	Inicio actividad	Declaración innecesariedad	Cesión o reversión	Arrendamiento	Rehabilitación	Demolición
	<input type="text" value="1950"/>	<input type="text" value="21/03/2005"/>	<input type="text" value="No cedido"/>	<input type="text" value="No"/>	<input type="text" value="27/06/2005"/>	

Otra fecha significativa:

### ESTADO DE CONSERVACIÓN

Silo/Granero	Nave lateral	Maquinarias	Báscula	Aseos/vestuarios	Apeadero FF.CC.
<input type="text" value="Bueno"/>	<input type="text" value="Bueno"/>	<input type="text" value="Bueno"/>	<input type="text" value="Bueno"/>		
Centro Transf.	Vallado	Vivienda	Espacios libres		
<input type="text" value="Bueno"/>	<input type="text" value="Bueno"/>		<input type="text" value="Bueno"/>		

### Factores de Alteración

### ANÁLISIS DEL ENTORNO

Visibilidad Territorial	Visibilidad Intramunicipal	Visibilidad entorno próximo		
<input type="text" value="Mala"/>	<input type="text" value="Buena"/>	<input type="text" value="Total"/>		
Contexto	Accesibilidad: Peatonal	Vehículo privado	Transp. Público	Estación FF.CC.
<input type="text" value="Urbano-centro"/>	<input type="text" value="Desde cualquier zona"/>	<input type="text" value="Accesible. Fácil aparcamiento"/>	<input type="text" value="Existe"/>	<input type="text" value="Existe"/>

## SILO de CÓRDOBA

Tipo **TR** Registro **1412**

### DATOS ESPECÍFICOS

### DATOS REHABILITACIÓN

### DOCUMENTACIÓN

Promueve/financia:  Fecha:

Condiciones uso:

Calificación uso:


Tipo de intervención:

Evaluación/observ. :

### DATOS ESPECÍFICOS

### DATOS REHABILITACIÓN

### DOCUMENTACIÓN



### DOCUMENTACIÓN DE PROYECTO EXISTENTE ARCHIVO GRAL. F.E.G.A

Referencia numérica a las cajas donde se ubica la información

Memoria	Planos	Pliego Cond.	Presupuesto	Instalaciones	Concurso Obras	Certificaciones	Otros Doc.	Extra
A/209	A/210 A/211	A/209 A/212	A/209 A/212		I-V/1556	I-V/1565 I- V/1563	I-V/1557 I- V/1558 I-	

Planos históricos digitales facilitados por F.E.G.A.:  (formato PDF)

### DOCUMENTACIÓN ADICIONAL:

Imágenes digitales:	<input type="text" value="Disponible"/>	(formato jpeg)
Informe técnico Consej. Agricultura Junta Andalucía:	<input type="text" value="No Disponible"/>	(formato PDF)
Levantamiento planimétrico:	<input type="text" value="No Disponible"/>	
Ficha catastral:	<input type="text" value="Disponible"/>	

Ficha elaborada por:

Fecha elaboración ficha:



## GRANERO de ESPEJO

Tipo **G** Registro **1413**

Provincia:

Ciudad:

Dirección:


Coordenadas UTM Zone 30: X  Y

Ref. Catastral:

Titularidad:

Condiciones uso: **Demolido**

Fecha elaboración ficha: 2010-2011



### DATOS ESPECÍFICOS

### DATOS REHABILITACIÓN

### DOCUMENTACIÓN

Tipología:  Superficie solar  m<sup>2</sup>

Red:  Superficie ocupada  m<sup>2</sup>

Capacidad:  toneladas Protección patrimonial:

Número celdas:

Estructura paredes:

Estructura portante:

Cubiertas:

### CRONOLOGÍA dd/mm/aaaa

Proyecto	Inicio actividad	Declaración innecesariedad	Cesión o reversión	Arrendamiento	Rehabilitación	Demolición
	<input type="text" value="1957"/>	<input type="text" value="14/08/2002"/>	<input type="text" value="cedido en precario al Ayto."/>	<input type="text" value="No"/>		

Otra fecha significativa:

### ESTADO DE CONSERVACIÓN

Silo/Granero	Nave lateral	Maquinarias	Báscula	Aseos/vestuarios	Apedero FF.CC.
<input type="text" value="Demolido"/>					
Centro Transf.	Vallado	Vivienda	Espacios libres		

Factores de Alteración

### ANÁLISIS DEL ENTORNO

Visibilidad Territorial	Visibilidad Intramunicipal	Visibilidad entorno próximo		
<input type="text"/>	<input type="text"/>	<input type="text"/>		
Contexto	Accesibilidad: Peatonal	Vehículo privado	Transp. Público	Estación FF.CC.
<input type="text" value="Urbano-Periferia"/>	<input type="text" value="Desde zona cercana"/>	<input type="text" value="Accesible poco aparcamiento"/>	<input type="text" value="No existe"/>	<input type="text" value="No existe"/>

**GRANERO de ESPEJO**

Tipo **G**

Registro **1413**

DATOS ESPECÍFICOS

DATOS REHABILITACIÓN

DOCUMENTACIÓN

Promueve/financia:

Condiciones uso: **Demolido**

Calificación uso:

Tipo de intervención: **Demolición**



Evaluación/observ. :

Fecha:

DATOS ESPECÍFICOS

DATOS REHABILITACIÓN

DOCUMENTACIÓN



**DOCUMENTACIÓN DE PROYECTO EXISTENTE ARCHIVO GRAL. F.E.G.A**

Referencia numérica a las cajas donde se ubica la información

Memoria	Planos	Pliego Cond.	Presupuesto	Instalaciones	Concurso Obras	Certificaciones	Otros Doc.	Extra
A/221	A/222	A/221	A/221		IV-B/4444	IV-B/4444	IV-B/4444	

Planos históricos digitales facilitados por F.E.G.A.:  (formato PDF)

**DOCUMENTACIÓN ADICIONAL:**

Imágenes digitales:	No Disponible	(formato jpeg)
Informe técnico Consej. Agricultura Junta Andalucía:	No Disponible	(formato PDF)
Levantamiento planimétrico:	No Disponible	
Ficha catastral:	Disponible	

Ficha elaborada por:

Fecha elaboración ficha:

**SILO de ESPEJO**

Tipo **D**

Registro **1414**

Provincia:   
 Ciudad:   
 Dirección:   
 Coordenadas UTM Zone 30: X  Y   
 Ref. Catastral:   
 Titularidad:   
 Condiciones uso:   
 Fecha elaboración ficha:



**DATOS ESPECÍFICOS**

**DATOS REHABILITACIÓN**

**DOCUMENTACIÓN**

Tipología:  Superficie solar  m<sup>2</sup>  
 Red:  Superficie ocupada  m<sup>2</sup>  
 Capacidad:  toneladas Protección patrimonial:   
 Número celdas:   
 Estructura paredes:   
 Estructura portante:   
 Cubiertas:

**CRONOLOGÍA** dd/mm/aaaa

Proyecto	Inicio actividad	Declaración innecesariedad	Cesión o reversión	Arrendamiento	Rehabilitación	Demolición
	<input type="text" value="1983"/>	<input type="text" value="24/07/2000"/>	<input type="text" value="Cedido en precario al Ayto."/>	<input type="text" value="No"/>		

Otra fecha significativa:

**ESTADO DE CONSERVACIÓN**

Silo/Granero	Nave lateral	Maquinarias	Báscula	Aseos/vestuarios	Apeadero FF.CC.
<input type="text" value="Bueno"/>	<input type="text" value="Bueno"/>		<input type="text" value="Bueno"/>		
Centro Transf.	Vallado	Vivienda	Espacios libres		
<input type="text" value="Bueno"/>	<input type="text" value="Bueno"/>		<input type="text" value="Bueno"/>		

Factores de Alteración

**ANÁLISIS DEL ENTORNO**

Visibilidad Territorial		Visibilidad Intramunicipal		Visibilidad entorno próximo	
<input type="text" value="Excelente"/>		<input type="text" value="Excelente"/>		<input type="text" value="Total"/>	
Contexto	Accesibilidad: Peatonal	Vehículo privado		Transp. Público	Estación FF.CC.
<input type="text" value="Urbano-Periferia"/>	<input type="text" value="Desde zona cercana"/>	<input type="text" value="Accesible poco aparcamiento"/>		<input type="text" value="No existe"/>	<input type="text" value="No existe"/>

**SILO de ESPEJO**

Tipo **D** Registro **1414**

DATOS ESPECÍFICOS

DATOS REHABILITACIÓN

DOCUMENTACIÓN

Promueve/financia:  Fecha:

Condiciones uso:

Calificación uso:

Tipo de intervención:

Evaluación/observ. :

DATOS ESPECÍFICOS

DATOS REHABILITACIÓN

DOCUMENTACIÓN



**DOCUMENTACIÓN DE PROYECTO EXISTENTE ARCHIVO GRAL. F.E.G.A**

Referencia numérica a las cajas donde se ubica la información

Memoria	Planos	Pliego Cond.	Presupuesto	Instalaciones	Concurso Obras	Certificaciones	Otros Doc.	Extra
895 S BLA-22	895 S BLA-22	895 S BLA-22	895 S BLA-22					

Planos históricos digitales facilitados por F.E.G.A.:  (formato PDF)

**DOCUMENTACIÓN ADICIONAL:**

Imágenes digitales:	<input type="text" value="Disponible"/>	(formato jpeg)
Informe técnico Consej. Agricultura Junta Andalucía:	<input type="text" value="Disponible"/>	(formato PDF)
Levantamiento planimétrico:	<input type="text" value="No Disponible"/>	
Ficha catastral:	<input type="text" value="Disponible"/>	

Ficha elaborada por:

Fecha elaboración ficha:

## SILO de FERNÁN NÚÑEZ

Tipo **MC** Registro **1415**

Provincia:

Ciudad:

Dirección:

Coordenadas UTM Zone 30: X  Y

Ref. Catastral:

Titularidad:

Condiciones uso:

Fecha elaboración ficha:



### DATOS ESPECÍFICOS

### DATOS REHABILITACIÓN

### DOCUMENTACIÓN

Tipología:	<input type="text" value="MC"/>	Superficie solar	<input type="text" value="7745"/>	<input type="text" value="m²"/>
Red:	<input type="text" value="No Básica"/>	Superficie ocupada	<input type="text" value="1163"/>	<input type="text" value="m²"/>
Capacidad:	<input type="text" value="5000"/>	Protección patrimonial:	<input type="text" value="Ninguna"/>	
	<input type="text" value="toneladas"/>			
Número celdas:	<input type="text" value="6"/>			
Estructura paredes:	<input type="text" value="Metálica"/>			
Estructura portante:	<input type="text" value="Metálica"/>			
Cubiertas:	<input type="text" value="Inclinada metálica"/>			

### CRONOLOGÍA dd/mm/aaaa

Proyecto	Inicio actividad	Declaración innecesariedad	Cesión o reversión	Arrendamiento	Rehabilitación	Demolición
	<input type="text" value="1968"/>	<input type="text" value="07/07/2000"/>	<input type="text" value="Cedido en precario al Ayto."/>	<input type="text" value="No"/>		

Otra fecha significativa:

### ESTADO DE CONSERVACIÓN

Silo/Granero	Nave lateral	Maquinarias	Báscula	Aseos/vestuarios	Apeadero FF.CC.
<input type="text" value="Bueno"/>		<input type="text" value="Bueno"/>	<input type="text" value="Bueno"/>		
Centro Transf.	Vallado	Vivienda	Espacios libres		
<input type="text" value="Bueno"/>					

Factores de Alteración

### ANÁLISIS DEL ENTORNO

Visibilidad Territorial	Visibilidad Intramunicipal	Visibilidad entorno próximo		
<input type="text" value="Buena"/>	<input type="text" value="Nula"/>	<input type="text" value="Parcial"/>		
Contexto	Accesibilidad: Peatonal	Vehículo privado	Transp. Público	Estación FF.CC.
<input type="text" value="Rural-aislado"/>	<input type="text" value="No accesible"/>	<input type="text" value="No accesible"/>	<input type="text" value="No existe"/>	<input type="text" value="Existe"/>

## SILO de FERNÁN NÚÑEZ

Tipo **MC** Registro **1415**

**DATOS ESPECÍFICOS**

**DATOS REHABILITACIÓN**

**DOCUMENTACIÓN**

Promueve/financia:  Fecha:

Condiciones uso:

Calificación uso:


Tipo de intervención:

Evaluación/observ. :

**DATOS ESPECÍFICOS**

**DATOS REHABILITACIÓN**

**DOCUMENTACIÓN**



### DOCUMENTACIÓN DE PROYECTO EXISTENTE ARCHIVO GRAL. F.E.G.A

Referencia numérica a las cajas donde se ubica la información

Memoria	Planos	Pliego Cond.	Presupuesto	Instalaciones	Concurso Obras	Certificaciones	Otros Doc.	Extra
A/212 BLA-07	A/212	A/212 BLA-07	BLA-07		I-R/1305		I-R/1305 I- R/1306	

Planos históricos digitales facilitados por F.E.G.A.:  (formato PDF)

### DOCUMENTACIÓN ADICIONAL:

Imágenes digitales:	<input type="text" value="Disponible"/>	(formato jpeg)
Informe técnico Consej. Agricultura Junta Andalucía:	<input type="text" value="No Disponible"/>	(formato PDF)
Levantamiento planimétrico:	<input type="text" value="No Disponible"/>	
Ficha catastral:	<input type="text" value="Disponible"/>	

Ficha elaborada por:

Fecha elaboración ficha:

# GRANERO de FERNÁN NÚÑEZ

Tipo **G**

Registro **1416**

Provincia:

Ciudad:

Dirección:

Coordenadas UTM Zone 30: X  Y

Ref. Catastral:

Titularidad:

Condiciones uso:

Fecha elaboración ficha:



**DATOS ESPECÍFICOS**

DATOS REHABILITACIÓN

DOCUMENTACIÓN

Tipología: <input type="text" value="G"/>	Superficie solar: <input type="text" value="7745"/> m <sup>2</sup>
Red: <input type="text" value="No Básica"/>	Superficie ocupada: <input type="text" value="1200"/> m <sup>2</sup>
Capacidad: <input type="text" value="2400"/> toneladas	Protección patrimonial: <input type="text" value="Ninguna"/>
Número celdas: <input type="text"/>	
Estructura paredes: <input type="text" value="Fábrica armada bloques"/>	
Estructura portante: <input type="text" value="Hormigón"/>	
Cubiertas: <input type="text" value="Inclinada tejas"/>	

**CRONOLOGÍA** dd/mm/aaaa

Proyecto	Inicio actividad	Declaración innecesariedad	Cesión o reversión	Arrendamiento	Rehabilitación	Demolición
	<input type="text" value="1957"/>	<input type="text" value="24/07/2000"/>	<input type="text" value="Cedido en precario al Ayto."/>	<input type="text" value="No"/>		

Otra fecha significativa:

**ESTADO DE CONSERVACIÓN**

Silo/Granero	Nave lateral	Maquinarias	Báscula	Aseos/vestuarios	Apeadero FF.CC.
<input type="text" value="Bueno"/>			<input type="text" value="Bueno"/>		
Centro Transf.	Vallado	Vivienda	Espacios libres		
<input type="text" value="Bueno"/>	<input type="text" value="Malo"/>		<input type="text" value="Malo"/>		

Factores de Alteración

**ANÁLISIS DEL ENTORNO**

Visibilidad Territorial	Visibilidad Intramunicipal	Visibilidad entorno próximo		
<input type="text" value="Buena"/>	<input type="text" value="Nula"/>	<input type="text" value="Parcial"/>		
Contexto	Accesibilidad: Peatonal	Vehículo privado	Transp. Público	Estación FF.CC.
<input type="text" value="Rural-aislado"/>	<input type="text" value="No accesible"/>	<input type="text" value="No accesible"/>	<input type="text" value="No existe"/>	<input type="text" value="Existe"/>

## GRANERO de FERNÁN NÚÑEZ

Tipo **G**

Registro **1416**

DATOS ESPECÍFICOS

DATOS REHABILITACIÓN

DOCUMENTACIÓN

Promueve/financia:  Fecha:

Condiciones uso:

Calificación uso:

Tipo de intervención:

Evaluación/observ. :

DATOS ESPECÍFICOS

DATOS REHABILITACIÓN

DOCUMENTACIÓN



### DOCUMENTACIÓN DE PROYECTO EXISTENTE ARCHIVO GRAL. F.E.G.A

Referencia numérica a las cajas donde se ubica la información

Memoria	Planos	Pliego Cond.	Presupuesto	Instalaciones	Concurso Obras	Certificaciones	Otros Doc.	Extra
A/220	A/220	A/220	A/220				979	

Planos históricos digitales facilitados por F.E.G.A.:  (formato PDF)

### DOCUMENTACIÓN ADICIONAL:

Imágenes digitales:	<input type="text" value="Disponible"/>	(formato jpeg)
Informe técnico Consej. Agricultura Junta Andalucía:	<input type="text" value="No Disponible"/>	(formato PDF)
Levantamiento planimétrico:	<input type="text" value="No Disponible"/>	
Ficha catastral:	<input type="text" value="Disponible"/>	

Ficha elaborada por:

Fecha elaboración ficha:



## SILO de FUENTE OBEJUNA

Tipo **D** Registro **1417**

Provincia:   
 Ciudad:   
 Dirección:   
 Coordenadas UTM Zone 30: X  Y   
 Ref. Catastral:   
 Titularidad:   
 Condiciones uso:   
 Fecha elaboración ficha:



### DATOS ESPECÍFICOS

### DATOS REHABILITACIÓN

### DOCUMENTACIÓN

Tipología: <input type="text" value="D"/>	Superficie solar: <input type="text" value="3000"/> m <sup>2</sup>
Red: <input type="text" value="No Básica"/>	Superficie ocupada: <input type="text" value="410"/> m <sup>2</sup>
Capacidad: <input type="text" value="1900"/> toneladas	Protección patrimonial: <input type="text" value="Ninguna"/>
Número celdas: <input type="text" value="14"/>	
Estructura paredes: <input type="text" value="Fábrica armada bloques"/>	
Estructura portante: <input type="text" value="Hormigón"/>	
Cubiertas: <input type="text" value="Inclinada tejas"/>	

### CRONOLOGÍA dd/mm/aaaa

Proyecto	Inicio actividad	Declaración innecesariedad	Cesión o reversión	Arrendamiento	Rehabilitación	Demolición
	<input type="text" value="1957"/>	<input type="text" value="27/11/2000"/>	<input type="text" value="Cedido"/>	<input type="text" value="No"/>		
			<input type="text" value="22/07/2003"/>			

Otra fecha significativa:

### ESTADO DE CONSERVACIÓN

Silo/Granero	Nave lateral	Maquinarias	Báscula	Aseos/vestuarios	Apeadero FF.CC.
<input type="text" value="Bueno"/>	<input type="text" value="Bueno"/>	<input type="text" value="Bueno"/>	<input type="text" value="Bueno"/>		
Centro Transf.	Vallado	Vivienda	Espacios libres		
<input type="text" value="Bueno"/>	<input type="text" value="Bueno"/>		<input type="text" value="Bueno"/>		

Factores de Alteración

### ANÁLISIS DEL ENTORNO

Visibilidad Territorial		Visibilidad Intramunicipal		Visibilidad entorno próximo	
<input type="text" value="Excelente"/>		<input type="text" value="Buena"/>		<input type="text" value="Total"/>	
Contexto	Accesibilidad: Peatonal	Vehículo privado		Transp. Público	Estación FF.CC.
<input type="text" value="Urbano-Periferia"/>	<input type="text" value="Desde cualquier zona"/>	<input type="text" value="Accesible. Fácil aparcamiento"/>		<input type="text" value="No existe"/>	<input type="text" value="No existe"/>

## SILO de FUENTE OBEJUNA

Tipo **D**

Registro **1417**

DATOS ESPECÍFICOS

DATOS REHABILITACIÓN

DOCUMENTACIÓN

Promueve/financia:  Fecha:

Condiciones uso:

Calificación uso:


Tipo de intervención:

Evaluación/observ. :

DATOS ESPECÍFICOS

DATOS REHABILITACIÓN

DOCUMENTACIÓN



### DOCUMENTACIÓN DE PROYECTO EXISTENTE ARCHIVO GRAL. F.E.G.A

Referencia numérica a las cajas donde se ubica la información

Memoria	Planos	Pliego Cond.	Presupuesto	Instalaciones	Concurso Obras	Certificaciones	Otros Doc.	Extra
A/215	A/215	A/215	A/215			V-O/7098	B/707 V-O/7098	

Planos históricos digitales facilitados por F.E.G.A.:  (formato PDF)

### DOCUMENTACIÓN ADICIONAL:

Imágenes digitales:	<input type="text" value="Disponible"/>	(formato jpeg)
Informe técnico Consej. Agricultura Junta Andalucía:	<input type="text" value="No Disponible"/>	(formato PDF)
Levantamiento planimétrico:	<input type="text" value="No Disponible"/>	
Ficha catastral:	<input type="text" value="Disponible"/>	

Ficha elaborada por:

Fecha elaboración ficha:

## SILO de GUADALCÁZAR

Tipo **D** Registro **1418**

Provincia:   
 Ciudad:   
 Dirección:   
 Coordenadas UTM Zone 30: X  Y   
 Ref. Catastral:   
 Titularidad:   
 Condiciones uso:    
 Fecha elaboración ficha:



### DATOS ESPECÍFICOS

### DATOS REHABILITACIÓN

### DOCUMENTACIÓN

Tipología:	<input type="text" value="D"/>	Superficie solar	<input type="text" value="2610"/>	<input type="text" value="m²"/>
Red:	<input type="text" value="No Básica"/>	Superficie ocupada	<input type="text" value="380"/>	<input type="text" value="m²"/>
Capacidad:	<input type="text" value="1900"/> toneladas	Protección patrimonial:	<input type="text" value="Ninguna"/>	
Número celdas:	<input type="text" value="12"/>			
Estructura paredes:	<input type="text" value="Fábrica armada bloques"/>			
Estructura portante:	<input type="text" value="Hormigón"/>			
Cubiertas:	<input type="text" value="Plana no transitable"/>			

### CRONOLOGÍA dd/mm/aaaa

Proyecto	Inicio actividad	Declaración innecesariedad	Cesión o reversión	Arrendamiento	Rehabilitación	Demolición
	<input type="text" value="1963"/>	<input type="text" value="24/07/2000"/>	<input type="text" value="Cedido"/>	<input type="text" value="No"/>		
			<input type="text" value="14/03/2006"/>			

Otra fecha significativa:

### ESTADO DE CONSERVACIÓN

Silo/Granero	Nave lateral	Maquinarias	Báscula	Aseos/vestuarios	Apeadero FF.CC.
<input type="text" value="Malo"/>	<input type="text" value="Bueno"/>	<input type="text" value="Malo"/>	<input type="text" value="Demolido"/>	<input type="text" value="Bueno"/>	
Centro Transf.	Vallado	Vivienda	Espacios libres		
<input type="text" value="Bueno"/>					

### Factores de Alteración

### ANÁLISIS DEL ENTORNO

Visibilidad Territorial		Visibilidad Intramunicipal		Visibilidad entorno próximo	
<input type="text" value="Excelente"/>		<input type="text" value="Buena"/>		<input type="text" value="Total"/>	
Contexto	Accesibilidad: Peatonal	Vehículo privado		Transp. Público	Estación FF.CC.
<input type="text" value="Urbano-centro"/>	<input type="text" value="Desde cualquier zona"/>	<input type="text" value="Accesible. Fácil aparcamiento"/>		<input type="text" value="No existe"/>	<input type="text" value="No existe"/>

**SILO de GUADALCÁZAR**

Tipo **D**

Registro **1418**

DATOS ESPECÍFICOS

DATOS REHABILITACIÓN

DOCUMENTACIÓN

Promueve/financia:  Fecha:

Condiciones uso:

Calificación uso:


Tipo de intervención:

Evaluación/observ. :

DATOS ESPECÍFICOS

DATOS REHABILITACIÓN

DOCUMENTACIÓN



**DOCUMENTACIÓN DE PROYECTO EXISTENTE ARCHIVO GRAL. F.E.G.A**

Referencia numérica a las cajas donde se ubica la información

Memoria   Planos   Pliego Cond.   Presupuesto   Instalaciones   Concurso Obras   Certificaciones   Otros Doc.   Extra

<input type="text"/>	<input type="text"/>	<input type="text"/>	<input type="text"/>	<input type="text"/>	<input type="text"/>	<input type="text"/>	<input type="text"/>	<input type="text"/>
----------------------	----------------------	----------------------	----------------------	----------------------	----------------------	----------------------	----------------------	----------------------

Planos históricos digitales facilitados por F.E.G.A.:

(formato PDF)

**DOCUMENTACIÓN ADICIONAL:**

Imágenes digitales:	<input type="text" value="Disponible"/>	(formato jpeg)
Informe técnico Consej. Agricultura Junta Andalucía:	<input type="text" value="No Disponible"/>	(formato PDF)
Levantamiento planimétrico:	<input type="text" value="No Disponible"/>	
Ficha catastral:	<input type="text" value="Disponible"/>	


Ficha elaborada por:

Fecha elaboración ficha:

## SILO de HINOJOSA DEL DUQUE

Tipo **D** Registro **1419**

Provincia:   
 Ciudad:   
 Dirección:   
 Coordenadas UTM Zone 30: X  Y   
 Ref. Catastral:   
 Titularidad:   
 Condiciones uso:   
 Fecha elaboración ficha:



### DATOS ESPECÍFICOS

### DATOS REHABILITACIÓN

### DOCUMENTACIÓN

Tipología: <input type="text" value="D"/>	Superficie solar: <input type="text" value="4000"/> m <sup>2</sup>
Red: <input type="text" value="No Básica"/>	Superficie ocupada: <input type="text" value="620"/> m <sup>2</sup>
Capacidad: <input type="text" value="1900"/> toneladas	Protección patrimonial: <input type="text" value="Ninguna"/>
Número celdas: <input type="text" value="14"/>	
Estructura paredes: <input type="text" value="Fábrica armada ladrillo"/>	
Estructura portante: <input type="text" value="Hormigón"/>	
Cubiertas: <input type="text" value="Inclinada tejas"/>	

### CRONOLOGÍA dd/mm/aaaa

Proyecto	Inicio actividad	Declaración innecesariedad	Cesión o reversión	Arrendamiento	Rehabilitación	Demolición
	<input type="text" value="1956"/>	<input type="text" value="27/11/2000"/>	<input type="text" value="Cedido en precario al Ayto."/>	<input type="text" value="No"/>		

Otra fecha significativa:

### ESTADO DE CONSERVACIÓN

Silo/Granero	Nave lateral	Maquinarias	Báscula	Aseos/vestuarios	Apedero FF.CC.
<input type="text" value="Bueno"/>	<input type="text" value="Bueno"/>		<input type="text" value="Bueno"/>		
Centro Transf.	Vallado	Vivienda	Espacios libres		
	<input type="text" value="Bueno"/>		<input type="text" value="Bueno"/>		

Factores de Alteración

### ANÁLISIS DEL ENTORNO

Visibilidad Territorial		Visibilidad Intramunicipal		Visibilidad entorno próximo	
<input type="text" value="Excelente"/>		<input type="text" value="Excelente"/>		<input type="text" value="Total"/>	
Contexto	Accesibilidad: Peatonal	Vehículo privado	Transp. Público	Estación FF.CC.	
<input type="text" value="Urbano-centro"/>	<input type="text" value="Desde cualquier zona"/>	<input type="text" value="Accesible. Fácil aparcamiento"/>	<input type="text" value="No existe"/>	<input type="text" value="No existe"/>	<input type="text" value="No existe"/>

**SILO de HINOJOSA DEL DUQUE**

Tipo **D**

Registro **1419**

DATOS ESPECÍFICOS

DATOS REHABILITACIÓN

DOCUMENTACIÓN

Promueve/financia:  Fecha:

Condiciones uso:

Calificación uso:



Tipo de intervención:

Evaluación/observ. :

DATOS ESPECÍFICOS

DATOS REHABILITACIÓN

DOCUMENTACIÓN



**DOCUMENTACIÓN DE PROYECTO EXISTENTE ARCHIVO GRAL. F.E.G.A**

Referencia numérica a las cajas donde se ubica la información

Memoria	Planos	Pliego Cond.	Presupuesto	Instalaciones	Concurso Obras	Certificaciones	Otros Doc.	Extra
A/2	A/2	A/2	A/2		XII-M/1310	XII-M/1310		

Planos históricos digitales facilitados por F.E.G.A.:  (formato PDF)

**DOCUMENTACIÓN ADICIONAL:**

Imágenes digitales:	<input type="text" value="Disponible"/>	(formato jpeg)
Informe técnico Consej. Agricultura Junta Andalucía:	<input type="text" value="No Disponible"/>	(formato PDF)
Levantamiento planimétrico:	<input type="text" value="No Disponible"/>	
Ficha catastral:	<input type="text" value="Disponible"/>	

Ficha elaborada por:

Fecha elaboración ficha:

## SILO de HINOJOSA DEL DUQUE

Tipo **D** Registro **1420**

Provincia:

Ciudad:

Dirección:


Coordenadas UTM Zone 30: X  Y

Ref. Catastral:

Titularidad:

Condiciones uso:

Fecha elaboración ficha:



### DATOS ESPECÍFICOS

### DATOS REHABILITACIÓN

### DOCUMENTACIÓN

Tipología: <input type="text" value="D"/>	Superficie solar: <input type="text" value="4000"/> m <sup>2</sup>
Red: <input type="text" value="No Básica"/>	Superficie ocupada: <input type="text" value=""/> m <sup>2</sup>
Capacidad: <input type="text" value="1800"/> toneladas	Protección patrimonial: <input type="text" value="Ninguna"/>
Número celdas: <input type="text" value="14"/>	
Estructura paredes: <input type="text" value="Fábrica armada ladrillo"/>	
Estructura portante: <input type="text" value="Hormigón"/>	
Cubiertas: <input type="text" value="Inclinada tejas"/>	

### CRONOLOGÍA dd/mm/aaaa

Proyecto	Inicio actividad	Declaración innecesariedad	Cesión o reversión	Arrendamiento	Rehabilitación	Demolición
	<input type="text" value="1966"/>	<input type="text" value="27/11/2000"/>	<input type="text" value="Cedido en precario al Ayto."/>	<input type="text" value="No"/>		

Otra fecha significativa:

### ESTADO DE CONSERVACIÓN

Silo/Granero	Nave lateral	Maquinarias	Báscula	Aseos/vestuarios	Apeadero FF.CC.
<input type="text" value="Bueno"/>	<input type="text" value="Bueno"/>		<input type="text" value="Bueno"/>		
Centro Transf.	Vallado	Vivienda	Espacios libres		
	<input type="text" value="Bueno"/>		<input type="text" value="Bueno"/>		

Factores de Alteración

### ANÁLISIS DEL ENTORNO

Visibilidad Territorial	Visibilidad Intramunicipal	Visibilidad entorno próximo		
<input type="text" value="Excelente"/>	<input type="text" value="Excelente"/>	<input type="text" value="Total"/>		
Contexto	Accesibilidad: Peatonal	Vehículo privado	Transp. Público	Estación FF.CC.
<input type="text" value="Urbano-centro"/>	<input type="text" value="Desde cualquier zona"/>	<input type="text" value="Accesible. Fácil aparcamiento"/>	<input type="text" value="No existe"/>	<input type="text" value="No existe"/>



**SILO de HINOJOSA DEL DUQUE**

Tipo **D** Registro **1420**

DATOS ESPECÍFICOS

DATOS REHABILITACIÓN

DOCUMENTACIÓN

Promueve/financia:  Fecha:

Condiciones uso:

Calificación uso:



Tipo de intervención:

Evaluación/observ. :

DATOS ESPECÍFICOS

DATOS REHABILITACIÓN

DOCUMENTACIÓN



**DOCUMENTACIÓN DE PROYECTO EXISTENTE ARCHIVO GRAL. F.E.G.A**

Referencia numérica a las cajas donde se ubica la información

Memoria	Planos	Pliego Cond.	Presupuesto	Instalaciones	Concurso Obras	Certificaciones	Otros Doc.	Extra
A/216	A/216	A/216	A/216		XII-M/1310	XII-M/1310		

Planos históricos digitales facilitados por F.E.G.A.:  (formato PDF)

**DOCUMENTACIÓN ADICIONAL:**

Imágenes digitales:	<input type="text" value="Disponible"/>	(formato jpeg)
Informe técnico Consej. Agricultura Junta Andalucía:	<input type="text" value="No Disponible"/>	(formato PDF)
Levantamiento planimétrico:	<input type="text" value="No Disponible"/>	
Ficha catastral:	<input type="text" value="Disponible"/>	

Ficha elaborada por:

Fecha elaboración ficha:



## GRANERO de MONTILLA

Tipo **G** Registro **1421**

Provincia:   
 Ciudad:   
 Dirección:   
 Coordenadas UTM Zone 30: X  Y   
 Ref. Catastral:   
 Titularidad:   
 Condiciones uso:   
 Fecha elaboración ficha:



### DATOS ESPECÍFICOS

### DATOS REHABILITACIÓN

### DOCUMENTACIÓN

Tipología:	<input type="text" value="G"/>	Superficie solar	<input type="text" value="6119"/>	<input type="text" value="m²"/>
Red:	<input type="text" value="No Básica"/>	Superficie ocupada	<input type="text" value="1186"/>	<input type="text" value="m²"/>
Capacidad:	<input type="text" value="2400"/> toneladas	Protección patrimonial:	<input type="text" value="Ninguna"/>	
Número celdas:	<input type="text"/>			
Estructura paredes:	<input type="text" value="Fábrica armada ladrillo"/>			
Estructura portante:	<input type="text" value="Hormigón"/>			
Cubiertas:	<input type="text" value="Inclinada tejas"/>			

### CRONOLOGÍA dd/mm/aaaa

Proyecto	Inicio actividad	Declaración innecesariedad	Cesión o reversión	Arrendamiento	Rehabilitación	Demolición
	<input type="text" value="1961"/>	<input type="text" value="24/07/2000"/>	<input type="text" value="Cedido"/>	<input type="text" value="No"/>		
			<input type="text" value="30/07/2002"/>			

Otra fecha significativa:

### ESTADO DE CONSERVACIÓN

Silo/Granero	Nave lateral	Maquinarias	Báscula	Aseos/vestuarios	Apeadero FF.CC.
<input type="text" value="Bueno"/>	<input type="text"/>	<input type="text"/>	<input type="text" value="Bueno"/>	<input type="text"/>	<input type="text"/>
Centro Transf.	Vallado	Vivienda	Espacios libres		
<input type="text" value="Bueno"/>	<input type="text"/>	<input type="text"/>	<input type="text"/>		
Factores de Alteración					
<input type="text" value="Ninguno"/>					

### ANÁLISIS DEL ENTORNO

Visibilidad Territorial	Visibilidad Intramunicipal	Visibilidad entorno próximo			
<input type="text" value="Mala"/>	<input type="text" value="Mala"/>	<input type="text" value="Parcial"/>			
Contexto	Accesibilidad: Peatonal	Vehículo privado	Transp. Público	Estación FF.CC.	
<input type="text" value="Urbano-Periferia"/>	<input type="text" value="Desde cualquier zona"/>	<input type="text" value="Accesible. Fácil aparcamiento"/>	<input type="text" value="No existe"/>	<input type="text" value="No existe"/>	

## GRANERO de MONTILLA

Tipo **G**

Registro **1421**

DATOS ESPECÍFICOS

DATOS REHABILITACIÓN

DOCUMENTACIÓN

Promueve/financia:  Fecha:

Condiciones uso:

Calificación uso:

Tipo de intervención:

Evaluación/observ. :

DATOS ESPECÍFICOS

DATOS REHABILITACIÓN

DOCUMENTACIÓN



### DOCUMENTACIÓN DE PROYECTO EXISTENTE ARCHIVO GRAL. F.E.G.A

Referencia numérica a las cajas donde se ubica la información

Memoria	Planos	Pliego Cond.	Presupuesto	Instalaciones	Concurso Obras	Certificaciones	Otros Doc.	Extra
A/221	A/221	A/221	A/221		V-F/6240	V-F/6240	V-F/6240	

Planos históricos digitales facilitados por F.E.G.A.:  (formato PDF)

### DOCUMENTACIÓN ADICIONAL:

Imágenes digitales:	<input type="text" value="Disponible"/>	(formato jpeg)
Informe técnico Consej. Agricultura Junta Andalucía:	<input type="text" value="No Disponible"/>	(formato PDF)
Levantamiento planimétrico:	<input type="text" value="No Disponible"/>	
Ficha catastral:	<input type="text" value="Disponible"/>	

Ficha elaborada por:

Fecha elaboración ficha:

## SILO de MONTILLA

Tipo **D** Registro **1422**

Provincia:   
 Ciudad:   
 Dirección:   
 Coordenadas UTM Zone 30: X  Y   
 Ref. Catastral:   
 Titularidad:   
 Condiciones uso:   
 Fecha elaboración ficha:



### DATOS ESPECÍFICOS

### DATOS REHABILITACIÓN

### DOCUMENTACIÓN

Tipología:	<input type="text" value="D"/>	Superficie solar	<input type="text" value="6119"/>	<input type="text" value="m²"/>
Red:	<input type="text" value="No Básica"/>	Superficie ocupada	<input type="text" value="355"/>	<input type="text" value="m²"/>
Capacidad:	<input type="text" value="1400"/> toneladas	Protección patrimonial:	<input type="text" value="Ninguna"/>	
Número celdas:	<input type="text" value="11"/>			
Estructura paredes:	<input type="text" value="Fábrica armada bloques"/>			
Estructura portante:	<input type="text" value="Hormigón"/>			
Cubiertas:	<input type="text" value="Inclinada tejas"/>			

### CRONOLOGÍA dd/mm/aaaa

Proyecto	Inicio actividad	Declaración innecesariedad	Cesión o reversión	Arrendamiento	Rehabilitación	Demolición
	<input type="text" value="1961"/>	<input type="text" value="27/11/2000"/>	<input type="text" value="Cedido"/>	<input type="text" value="No"/>		
			<input type="text" value="30/07/2002"/>			

Otra fecha significativa:

### ESTADO DE CONSERVACIÓN

Silo/Granero	Nave lateral	Maquinarias	Báscula	Aseos/vestuarios	Apeadero FF.CC.
<input type="text" value="Bueno"/>	<input type="text" value="Bueno"/>		<input type="text" value="Bueno"/>		
Centro Transf.	Vallado	Vivienda	Espacios libres		
<input type="text" value="Bueno"/>	<input type="text" value="Bueno"/>		<input type="text" value="Bueno"/>		

Factores de Alteración

### ANÁLISIS DEL ENTORNO

Visibilidad Territorial		Visibilidad Intramunicipal		Visibilidad entorno próximo	
<input type="text" value="Buena"/>		<input type="text" value="Buena"/>		<input type="text" value="Total"/>	
Contexto	Accesibilidad: Peatonal	Vehículo privado	Transp. Público	Estación FF.CC.	
<input type="text" value="Urbano-Periferia"/>	<input type="text" value="Desde cualquier zona"/>	<input type="text" value="Accesible. Fácil aparcamiento"/>	<input type="text" value="No existe"/>	<input type="text" value="No existe"/>	

**SILO de MONTILLA**

Tipo **D** Registro **1422**

DATOS ESPECÍFICOS

DATOS REHABILITACIÓN

DOCUMENTACIÓN

Promueve/financia:  Fecha:

Condiciones uso:

Calificación uso:



Tipo de intervención:

Evaluación/observ. :

DATOS ESPECÍFICOS

DATOS REHABILITACIÓN

DOCUMENTACIÓN



**DOCUMENTACIÓN DE PROYECTO EXISTENTE ARCHIVO GRAL. F.E.G.A**

Referencia numérica a las cajas donde se ubica la información

Memoria	Planos	Pliego Cond.	Presupuesto	Instalaciones	Concurso Obras	Certificaciones	Otros Doc.	Extra
A/204	A/204	A/204	A/204					

Planos históricos digitales facilitados por F.E.G.A.:  (formato PDF)

**DOCUMENTACIÓN ADICIONAL:**

Imágenes digitales:	<input type="text" value="Disponible"/>	(formato jpeg)
Informe técnico Consej. Agricultura Junta Andalucía:	<input type="text" value="No Disponible"/>	(formato PDF)
Levantamiento planimétrico:	<input type="text" value="No Disponible"/>	
Ficha catastral:	<input type="text" value="Disponible"/>	

Ficha elaborada por:

Fecha elaboración ficha:

## GRANERO de MONTORO

Tipo **G** Registro **1423**

Provincia:   
 Ciudad:   
 Dirección:   
 Coordenadas UTM Zone 30: X  Y   
 Ref. Catastral:   
 Titularidad:   
 Condiciones uso:   
 Fecha elaboración ficha:



### DATOS ESPECÍFICOS

### DATOS REHABILITACIÓN

### DOCUMENTACIÓN

Tipología:	<input type="text" value="G"/>	Superficie solar	<input type="text" value="1978"/>	m <sup>2</sup>
Red:	<input type="text" value="No Básica"/>	Superficie ocupada	<input type="text" value="390"/>	m <sup>2</sup>
Capacidad:	<input type="text" value="800"/> toneladas	Protección patrimonial:	<input type="text" value="Ninguna"/>	
Número celdas:	<input type="text"/>			
Estructura paredes:	<input type="text" value="Fábrica armada bloques"/>			
Estructura portante:	<input type="text" value="Hormigón"/>			
Cubiertas:	<input type="text" value="Inclinada tejas"/>			

### CRONOLOGÍA dd/mm/aaaa

Proyecto	Inicio actividad	Declaración innecesariedad	Cesión o reversión	Arrendamiento	Rehabilitación	Demolición
	<input type="text" value="1957"/>	<input type="text" value="24/07/2000"/>	<input type="text" value="Cedido en precario al Ayto."/>	<input type="text" value="No"/>		

Otra fecha significativa:

### ESTADO DE CONSERVACIÓN

Silo/Granero	Nave lateral	Maquinarias	Báscula	Aseos/vestuarios	Apeadero FF.CC.
<input type="text" value="Bueno"/>	<input type="text"/>	<input type="text"/>	<input type="text" value="Bueno"/>	<input type="text"/>	<input type="text"/>
Centro Transf.	Vallado	Vivienda	Espacios libres		
<input type="text"/>	<input type="text"/>	<input type="text"/>	<input type="text"/>		

Factores de Alteración

### ANÁLISIS DEL ENTORNO

Visibilidad Territorial	Visibilidad Intramunicipal	Visibilidad entorno próximo
<input type="text" value="Mala"/>	<input type="text" value="Mala"/>	<input type="text" value="Parcial"/>
Contexto	Accesibilidad: Peatonal	Vehículo privado
<input type="text" value="Rural-no aislado"/>	<input type="text" value="Desde zona cercana"/>	<input type="text" value="Accesible. Fácil aparcamiento"/>
	Transp. Público	Estación FF.CC.
	<input type="text" value="No existe"/>	<input type="text" value="Existe"/>

**GRANERO de MONTORO**

Tipo **G** Registro **1423**

DATOS ESPECÍFICOS

DATOS REHABILITACIÓN

DOCUMENTACIÓN

Promueve/financia:  Fecha:

Condiciones uso:

Calificación uso:

Tipo de intervención:

Evaluación/observ. :

DATOS ESPECÍFICOS

DATOS REHABILITACIÓN

DOCUMENTACIÓN



**DOCUMENTACIÓN DE PROYECTO EXISTENTE ARCHIVO GRAL. F.E.G.A**

Referencia numérica a las cajas donde se ubica la información

Memoria	Planos	Pliego Cond.	Presupuesto	Instalaciones	Concurso Obras	Certificaciones	Otros Doc.	Extra
A/222	A/222	A/222	A/222		V-O/7118	V-O/7118	B/728 V-O/7118	

Planos históricos digitales facilitados por F.E.G.A.:  (formato PDF)

**DOCUMENTACIÓN ADICIONAL:**

Imágenes digitales:	<input type="text" value="Disponible"/>	(formato jpeg)
Informe técnico Consej. Agricultura Junta Andalucía:	<input type="text" value="Disponible"/>	(formato PDF)
Levantamiento planimétrico:	<input type="text" value="No Disponible"/>	
Ficha catastral:	<input type="text" value="Disponible"/>	

Ficha elaborada por:

Fecha elaboración ficha:

## SILO de MONTORO

Tipo **D**

Registro **1424**

Provincia:   
 Ciudad:   
 Dirección:   
 Coordenadas UTM Zone 30: X  Y   
 Ref. Catastral:   
 Titularidad:   
 Condiciones uso:   
 Fecha elaboración ficha:



### DATOS ESPECÍFICOS

### DATOS REHABILITACIÓN

### DOCUMENTACIÓN

Tipología:	<input type="text" value="D"/>	Superficie solar:	<input type="text" value="1978"/>	<input type="text" value="m²"/>
Red:	<input type="text" value="No Básica"/>	Superficie ocupada:	<input type="text" value="410"/>	<input type="text" value="m²"/>
Capacidad:	<input type="text" value="2000"/> toneladas	Protección patrimonial:	<input type="text" value="Ninguna"/>	
Número celdas:	<input type="text" value="14"/>			
Estructura paredes:	<input type="text" value="Fábrica armada bloques"/>			
Estructura portante:	<input type="text" value="Hormigón"/>			
Cubiertas:	<input type="text" value="Plana transitable"/>			

### CRONOLOGÍA dd/mm/aaaa

Proyecto	Inicio actividad	Declaración innecesaria	Cesión o reversión	Arrendamiento	Rehabilitación	Demolición
	<input type="text" value="1970"/>	<input type="text" value="24/07/2000"/>	<input type="text" value="Cedido en precario al Ayto."/>	<input type="text" value="No"/>		

Otra fecha significativa:

### ESTADO DE CONSERVACIÓN

Silo/Granero	Nave lateral	Maquinarias	Báscula	Aseos/vestuarios	Apedero FF.CC.
<input type="text" value="Bueno"/>			<input type="text" value="Bueno"/>		
Centro Transf.	Vallado	Vivienda	Espacios libres		

Factores de Alteración

### ANÁLISIS DEL ENTORNO

Visibilidad Territorial	Visibilidad Intramunicipal	Visibilidad entorno próximo		
<input type="text" value="Mala"/>	<input type="text" value="Excelente"/>	<input type="text" value="Parcial"/>		
Contexto	Accesibilidad: Peatonal	Vehículo privado	Transp. Público	Estación FF.CC.
<input type="text" value="Rural-no aislado"/>	<input type="text" value="Desde zona cercana"/>	<input type="text" value="Accesible. Fácil aparcamiento"/>	<input type="text" value="No existe"/>	<input type="text" value="Existe"/>



**SILO de MONTORO**

Tipo **D** Registro **1424**

DATOS ESPECÍFICOS

DATOS REHABILITACIÓN

DOCUMENTACIÓN

Promueve/financia:  Fecha:

Condiciones uso:

Calificación uso:



Tipo de intervención:

Evaluación/observ. :

DATOS ESPECÍFICOS

DATOS REHABILITACIÓN

DOCUMENTACIÓN



**DOCUMENTACIÓN DE PROYECTO EXISTENTE ARCHIVO GRAL. F.E.G.A**

Referencia numérica a las cajas donde se ubica la información

Memoria	Planos	Pliego Cond.	Presupuesto	Instalaciones	Concurso Obras	Certificaciones	Otros Doc.	Extra
<input type="text"/>	<input type="text"/>	<input type="text"/>	<input type="text"/>	<input type="text"/>	<input type="text"/>	<input type="text"/>	<input type="text"/>	<input type="text"/>

Planos históricos digitales facilitados por F.E.G.A.:  (formato PDF)

**DOCUMENTACIÓN ADICIONAL:**

Imágenes digitales:	<input type="text" value="Disponible"/>	(formato jpeg)
Informe técnico Consej. Agricultura Junta Andalucía:	<input type="text" value="Disponible"/>	(formato PDF)
Levantamiento planimétrico:	<input type="text" value="No Disponible"/>	
Ficha catastral:	<input type="text" value="Disponible"/>	

Ficha elaborada por:


Fecha elaboración ficha:



**SILO de PALMA DEL RÍO**

Tipo **D** Registro **1425**

Provincia:   
 Ciudad:   
 Dirección:   
 Coordenadas UTM Zone 30: X  Y   
 Ref. Catastral:   
 Titularidad:   
 Condiciones uso:    
 Fecha elaboración ficha:



**DATOS ESPECÍFICOS**

**DATOS REHABILITACIÓN**

**DOCUMENTACIÓN**

Tipología:  Superficie solar  m<sup>2</sup>  
 Red:  Superficie ocupada  m<sup>2</sup>  
 Capacidad:  toneladas Protección patrimonial:   
 Número celdas:   
 Estructura paredes:   
 Estructura portante:   
 Cubiertas:

**CRONOLOGÍA** dd/mm/aaaa

Proyecto	Inicio actividad	Declaración innecesariedad	Cesión o reversión	Arrendamiento	Rehabilitación	Demolición
	<input type="text" value="1956"/>	<input type="text" value="27/11/2000"/>	<input type="text" value="Cedido en precario al Ayto."/>	<input type="text" value="No"/>		

Otra fecha significativa:

**ESTADO DE CONSERVACIÓN**

Silo/Granero	Nave lateral	Maquinarias	Báscula	Aseos/vestuarios	Apeadero FF.CC.
<input type="text" value="Malo"/>	<input type="text" value="Bueno"/>	<input type="text" value="Rehabilitad"/>	<input type="text" value="Bueno"/>		
Centro Transf.	Vallado	Vivienda	Espacios libres		
<input type="text" value="Bueno"/>					

Factores de Alteración

**ANÁLISIS DEL ENTORNO**

Visibilidad Territorial	Visibilidad Intramunicipal	Visibilidad entorno próximo		
<input type="text" value="Excelente"/>	<input type="text" value="Nula"/>	<input type="text" value="Parcial"/>		
Contexto	Accesibilidad: Peatonal	Vehículo privado	Transp. Público	Estación FF.CC.
<input type="text" value="Rural-no aislado"/>	<input type="text" value="No accesible"/>	<input type="text" value="Accesible. Fácil aparcamiento"/>	<input type="text" value="No existe"/>	<input type="text" value="Existe"/>

**SILO de PALMA DEL RÍO**

Tipo **D**

Registro **1425**

DATOS ESPECÍFICOS

DATOS REHABILITACIÓN

DOCUMENTACIÓN

Promueve/financia:  Fecha:

Condiciones uso:

Calificación uso:



Tipo de intervención:

Evaluación/observ. :

DATOS ESPECÍFICOS

DATOS REHABILITACIÓN

DOCUMENTACIÓN



**DOCUMENTACIÓN DE PROYECTO EXISTENTE ARCHIVO GRAL. F.E.G.A**

Referencia numérica a las cajas donde se ubica la información

Memoria	Planos	Pliego Cond.	Presupuesto	Instalaciones	Concurso Obras	Certificaciones	Otros Doc.	Extra
A/217	A/217	A/217	A/217		V-O/71129	V-O/71129	B/711 V-O/71129	

Planos históricos digitales facilitados por F.E.G.A.:  (formato PDF)

**DOCUMENTACIÓN ADICIONAL:**

Imágenes digitales:	<input type="text" value="Disponible"/>	(formato jpeg)
Informe técnico Consej. Agricultura Junta Andalucía:	<input type="text" value="Disponible"/>	(formato PDF)
Levantamiento planimétrico:	<input type="text" value="No Disponible"/>	
Ficha catastral:	<input type="text" value="Disponible"/>	

Ficha elaborada por:

Fecha elaboración ficha:

## SILO de PALMA DEL RÍO

Tipo **MR** Registro **1426**

Provincia:   
 Ciudad:   
 Dirección:   
 Coordenadas UTM Zone 30: X  Y   
 Ref. Catastral:   
 Titularidad:   
 Condiciones uso:   
 Fecha elaboración ficha:



### DATOS ESPECÍFICOS

### DATOS REHABILITACIÓN

### DOCUMENTACIÓN

Tipología: <input type="text" value="MR"/>	Superficie solar: <input type="text" value="13262"/> m <sup>2</sup>
Red: <input type="text" value="No Básica"/>	Superficie ocupada: <input type="text" value="750"/> m <sup>2</sup>
Capacidad: <input type="text" value="4800"/> toneladas	Protección patrimonial: <input type="text" value="Ninguna"/>
Número celdas: <input type="text" value="24"/>	
Estructura paredes: <input type="text" value="Metálica"/>	
Estructura portante: <input type="text" value="Metálica"/>	
Cubiertas: <input type="text" value="Inclinada fibrocemento"/>	

### CRONOLOGÍA dd/mm/aaaa

Proyecto	Inicio actividad	Declaración innecesariedad	Cesión o reversión	Arrendamiento	Rehabilitación	Demolición
	<input type="text" value="1968"/>	<input type="text" value="27/11/2000"/>	<input type="text" value="Cedido en precario al Ayto."/>	<input type="text" value="No"/>		

Otra fecha significativa:

### ESTADO DE CONSERVACIÓN

Silo/Granero	Nave lateral	Maquinarias	Báscula	Aseos/vestuarios	Apedero FF.CC.
<input type="text" value="Bueno"/>		<input type="text" value="Bueno"/>	<input type="text" value="Bueno"/>		
Centro Transf.	Vallado	Vivienda	Espacios libres		
<input type="text" value="Bueno"/>					
Factores de Alteración					
<input type="text" value="Escombros y Abandono"/>					

### ANÁLISIS DEL ENTORNO

Visibilidad Territorial		Visibilidad Intramunicipal		Visibilidad entorno próximo	
<input type="text" value="Buena"/>		<input type="text" value="Nula"/>		<input type="text" value="Parcial"/>	
Contexto	Accesibilidad: Peatonal	Vehículo privado		Transp. Público	Estación FF.CC.
<input type="text" value="Rural-no aislado"/>	<input type="text" value="No accesible"/>	<input type="text" value="Accesible. Fácil aparcamiento"/>		<input type="text" value="No existe"/>	<input type="text" value="Existe"/>

## SILO de PALMA DEL RÍO

Tipo **MR** Registro **1426**

DATOS ESPECÍFICOS

DATOS REHABILITACIÓN

DOCUMENTACIÓN

Promueve/financia:  Fecha:

Condiciones uso:

Calificación uso:

Tipo de intervención:

Evaluación/observ. :

DATOS ESPECÍFICOS

DATOS REHABILITACIÓN

DOCUMENTACIÓN



### DOCUMENTACIÓN DE PROYECTO EXISTENTE ARCHIVO GRAL. F.E.G.A

Referencia numérica a las cajas donde se ubica la información

Memoria	Planos	Pliego Cond.	Presupuesto	Instalaciones	Concurso Obras	Certificaciones	Otros Doc.	Extra
<input type="text"/>	<input type="text"/>	<input type="text"/>	<input type="text"/>	<input type="text"/>	<input type="text"/>	<input type="text"/>	<input type="text"/>	<input type="text"/>

Planos históricos digitales facilitados por F.E.G.A.:

(formato PDF)

### DOCUMENTACIÓN ADICIONAL:

Imágenes digitales:	<input type="text" value="Disponible"/>	(formato jpeg)
Informe técnico Consej. Agricultura Junta Andalucía:	<input type="text" value="Disponible"/>	(formato PDF)
Levantamiento planimétrico:	<input type="text" value="No Disponible"/>	
Ficha catastral:	<input type="text" value="Disponible"/>	


Ficha elaborada por:

Fecha elaboración ficha:

## SILO de PEÑARROYA

Tipo **B** Registro **1427**

Provincia:   
 Ciudad:   
 Dirección:   
 Coordenadas UTM Zone 30: X  Y   
 Ref. Catastral:   
 Titularidad:   
 Condiciones uso:   
 Fecha elaboración ficha:



### DATOS ESPECÍFICOS

### DATOS REHABILITACIÓN

### DOCUMENTACIÓN

Tipología:	<input type="text" value="B"/>	Superficie solar	<input type="text" value="8117"/>	<input type="text" value="m²"/>
Red:	<input type="text" value="No Básica"/>	Superficie ocupada	<input type="text" value="570"/>	<input type="text" value="m²"/>
Capacidad:	<input type="text" value="3800"/> toneladas	Protección patrimonial:	<input type="text" value="Ninguna"/>	
Número celdas:	<input type="text" value="19"/>			
Estructura paredes:	<input type="text" value="Fábrica armada bloques"/>			
Estructura portante:	<input type="text" value="Hormigón"/>			
Cubiertas:	<input type="text" value="Plana transitable"/>			

### CRONOLOGÍA dd/mm/aaaa

Proyecto	Inicio actividad	Declaración innecesariedad	Cesión o reversión	Arrendamiento	Rehabilitación	Demolición
	<input type="text" value="1957"/>	<input type="text" value="27/11/2000"/>	<input type="text" value="No cedido"/>	<input type="text" value="No"/>		

Otra fecha significativa:

### ESTADO DE CONSERVACIÓN

Silo/Granero	Nave lateral	Maquinarias	Báscula	Aseos/vestuarios	Apeadero FF.CC.
<input type="text" value="Bueno"/>	<input type="text"/>	<input type="text"/>	<input type="text" value="Bueno"/>	<input type="text"/>	<input type="text"/>
Centro Transf.	Vallado	Vivienda	Espacios libres		
<input type="text" value="Bueno"/>	<input type="text"/>	<input type="text"/>	<input type="text"/>		
Factores de Alteración					
<input type="text" value="Grafities y cristales rotos"/>					

### ANÁLISIS DEL ENTORNO

Visibilidad Territorial	Visibilidad Intramunicipal	Visibilidad entorno próximo
<input type="text" value="Excelente"/>	<input type="text" value="Excelente"/>	<input type="text" value="Total"/>
Contexto	Accesibilidad: Peatonal	Vehículo privado
<input type="text" value="Rural-aislado"/>	<input type="text" value="Desde zona cercana"/>	<input type="text" value="Accesible. Fácil aparcamiento"/>
	Transp. Público	Estación FF.CC.
	<input type="text" value="No existe"/>	<input type="text" value="No existe"/>

## SILO de PEÑARROYA

Tipo **B**

Registro **1427**

DATOS ESPECÍFICOS

DATOS REHABILITACIÓN

DOCUMENTACIÓN

Promueve/financia:  Fecha:

Condiciones uso:

Calificación uso:

Tipo de intervención:

Evaluación/observ. :

DATOS ESPECÍFICOS

DATOS REHABILITACIÓN

DOCUMENTACIÓN



### DOCUMENTACIÓN DE PROYECTO EXISTENTE ARCHIVO GRAL. F.E.G.A

Referencia numérica a las cajas donde se ubica la información

Memoria	Planos	Pliego Cond.	Presupuesto	Instalaciones	Concurso Obras	Certificaciones	Otros Doc.	Extra
A/206	A/207 A/208	A/206	A/206		V-O/7092	V-O/7092	B 710 V-O/7092	

Planos históricos digitales facilitados por F.E.G.A.:  (formato PDF)

### DOCUMENTACIÓN ADICIONAL:

Imágenes digitales:	<input type="text" value="Disponible"/>	(formato jpeg)
Informe técnico Consej. Agricultura Junta Andalucía:	<input type="text" value="No Disponible"/>	(formato PDF)
Levantamiento planimétrico:	<input type="text" value="No Disponible"/>	
Ficha catastral:	<input type="text" value="Disponible"/>	

Ficha elaborada por:

Fecha elaboración ficha:

**GRANERO de POSADAS**

Tipo **G**

Registro **1428**

Provincia:   
 Ciudad:   
 Dirección:   
 Coordenadas UTM Zone 30: X  Y   
 Ref. Catastral:   
 Titularidad:   
 Condiciones uso:    
 Fecha elaboración ficha:



**DATOS ESPECÍFICOS**

**DATOS REHABILITACIÓN**

**DOCUMENTACIÓN**

Tipología:  Superficie solar  m<sup>2</sup>  
 Red:  Superficie ocupada  m<sup>2</sup>  
 Capacidad:  toneladas Protección patrimonial:   
 Número celdas:   
 Estructura paredes:   
 Estructura portante:   
 Cubiertas:

**CRONOLOGÍA** dd/mm/aaaa

Proyecto	Inicio actividad	Declaración innecesariedad	Cesión o reversión	Arrendamiento	Rehabilitación	Demolición
	<input type="text" value="1957"/>	<input type="text" value="06/05/2004"/>	<input type="text" value="Cedido en precario al Ayto."/>	<input type="text" value="No"/>		

Otra fecha significativa:

**ESTADO DE CONSERVACIÓN**

Silo/Granero  Nave lateral  Maquinarias  Báscula  Aseos/vestuarios  Apeadero FF.CC.   
 Centro Transf.  Vallado  Vivienda  Espacios libres   
 Factores de Alteración

**ANÁLISIS DEL ENTORNO**

Visibilidad Territorial  Visibilidad Intramunicipal  Visibilidad entorno próximo   
 Contexto  Accesibilidad: Peatonal  Vehículo privado  Transp. Público  Estación FF.CC.

## GRANERO de POSADAS

Tipo **G**

Registro **1428**

DATOS ESPECÍFICOS

DATOS REHABILITACIÓN

DOCUMENTACIÓN

Promueve/financia:  Fecha:

Condiciones uso:

Calificación uso:


Tipo de intervención:

Evaluación/observ. :

DATOS ESPECÍFICOS

DATOS REHABILITACIÓN

DOCUMENTACIÓN



### DOCUMENTACIÓN DE PROYECTO EXISTENTE ARCHIVO GRAL. F.E.G.A

Referencia numérica a las cajas donde se ubica la información

Memoria	Planos	Pliego Cond.	Presupuesto	Instalaciones	Concurso Obras	Certificaciones	Otros Doc.	Extra
A/218 A/576	A/218 A/576	A/218 A/576	A/218 A/576					

Planos históricos digitales facilitados por F.E.G.A.:  (formato PDF)

### DOCUMENTACIÓN ADICIONAL:

Imágenes digitales:	<input type="text" value="Disponible"/>	(formato jpeg)
Informe técnico Consej. Agricultura Junta Andalucía:	<input type="text" value="Disponible"/>	(formato PDF)
Levantamiento planimétrico:	<input type="text" value="No Disponible"/>	
Ficha catastral:	<input type="text" value="Disponible"/>	

Ficha elaborada por:


Fecha elaboración ficha:



## SILO de POSADAS

Tipo **D** Registro **1429**

Provincia:   
 Ciudad:   
 Dirección:   
 Coordenadas UTM Zone 30: X  Y   
 Ref. Catastral:   
 Titularidad:   
 Condiciones uso:    
 Fecha elaboración ficha:



### DATOS ESPECÍFICOS

### DATOS REHABILITACIÓN

### DOCUMENTACIÓN

Tipología: <input type="text" value="D"/>	Superficie solar: <input type="text" value="5744"/> m <sup>2</sup>
Red: <input type="text" value="No Básica"/>	Superficie ocupada: <input type="text" value="658"/> m <sup>2</sup>
Capacidad: <input type="text" value="4520"/> toneladas	Protección patrimonial: <input type="text" value="Ninguna"/>
Número celdas: <input type="text" value="32"/>	
Estructura paredes: <input type="text" value="Fábrica armada ladrillo"/>	
Estructura portante: <input type="text" value="Hormigón"/>	
Cubiertas: <input type="text" value="Inclinada tejas"/>	

### CRONOLOGÍA dd/mm/aaaa

Proyecto	Inicio actividad	Declaración innecesariedad	Cesión o reversión	Arrendamiento	Rehabilitación	Demolición
	<input type="text" value="1958"/>	<input type="text" value="06/05/2004"/>	<input type="text" value="Cedido en precario al Ayto."/>	<input type="text" value="No"/>		

Otra fecha significativa:

### ESTADO DE CONSERVACIÓN

Silo/Granero	Nave lateral	Maquinarias	Báscula	Aseos/vestuarios	Apedero FF.CC.
<input type="text" value="Malo"/>	<input type="text" value="Malo"/>		<input type="text" value="Bueno"/>		
Centro Transf.	Vallado	Vivienda	Espacios libres		
<input type="text" value="Bueno"/>					
Factores de Alteración					
<input type="text" value="Escombros"/>					

### ANÁLISIS DEL ENTORNO

Visibilidad Territorial	Visibilidad Intramunicipal	Visibilidad entorno próximo
<input type="text" value="Buena"/>	<input type="text" value="Buena"/>	<input type="text" value="Parcial"/>
Contexto	Accesibilidad: Peatonal	Vehículo privado
<input type="text" value="Urbano-Periferia"/>	<input type="text" value="Desde zona cercana"/>	<input type="text" value="Accesible poco aparcamiento"/>
	Transp. Público	Estación FF.CC.
	<input type="text" value="No existe"/>	<input type="text" value="No existe"/>

**SILO de POSADAS**

Tipo **D**

Registro **1429**

DATOS ESPECÍFICOS

DATOS REHABILITACIÓN

DOCUMENTACIÓN

Promueve/financia:  Fecha:

Condiciones uso:

Calificación uso:

Tipo de intervención:

Evaluación/observ. :

DATOS ESPECÍFICOS

DATOS REHABILITACIÓN

DOCUMENTACIÓN



**DOCUMENTACIÓN DE PROYECTO EXISTENTE ARCHIVO GRAL. F.E.G.A**

Referencia numérica a las cajas donde se ubica la información

Memoria   Planos   Pliego Cond.   Presupuesto   Instalaciones   Concurso Obras   Certificaciones   Otros Doc.   Extra

<input type="text"/>	<input type="text"/>	<input type="text"/>	<input type="text"/>	<input type="text"/>	<input type="text"/>	<input type="text"/>	<input type="text"/>	<input type="text"/>
----------------------	----------------------	----------------------	----------------------	----------------------	----------------------	----------------------	----------------------	----------------------

Planos históricos digitales facilitados por F.E.G.A.:

(formato PDF)

**DOCUMENTACIÓN ADICIONAL:**

Imágenes digitales:	<input type="text" value="Disponible"/>	(formato jpeg)
Informe técnico Consej. Agricultura Junta Andalucía:	<input type="text" value="Disponible"/>	(formato PDF)
Levantamiento planimétrico:	<input type="text" value="No Disponible"/>	
Ficha catastral:	<input type="text" value="Disponible"/>	


Ficha elaborada por:

Fecha elaboración ficha:

## SILO de POZOBLANCO

Tipo **D** Registro **1430**

Provincia:   
 Ciudad:   
 Dirección:   
 Coordenadas UTM Zone 30: X  Y   
 Ref. Catastral:   
 Titularidad:   
 Condiciones uso:    
 Fecha elaboración ficha:



### DATOS ESPECÍFICOS

### DATOS REHABILITACIÓN

### DOCUMENTACIÓN

Tipología:	<input type="text" value="D"/>	Superficie solar	<input type="text" value="6358"/>	<input type="text" value="m²"/>
Red:	<input type="text" value="No Básica"/>	Superficie ocupada	<input type="text" value="410"/>	<input type="text" value="m²"/>
Capacidad:	<input type="text" value="1900"/> toneladas	Protección patrimonial:	<input type="text" value="Ninguna"/>	
Número celdas:	<input type="text" value="14"/>			
Estructura paredes:	<input type="text" value="Fábrica armada bloques"/>			
Estructura portante:	<input type="text" value="Hormigón"/>			
Cubiertas:	<input type="text" value="Inclinada tejas"/>			

### CRONOLOGÍA dd/mm/aaaa

Proyecto	Inicio actividad	Declaración innecesariedad	Cesión o reversión	Arrendamiento	Rehabilitación	Demolición
	<input type="text" value="1956"/>	<input type="text" value="27/11/2000"/>	<input type="text" value="Cedido"/>	<input type="text" value="No"/>	<input type="text" value="26/06/2005"/>	
			<input type="text" value="05/02/2002"/>			

Otra fecha significativa:

### ESTADO DE CONSERVACIÓN

Silo/Granero	Nave lateral	Maquinarias	Báscula	Aseos/vestuarios	Apeadero FF.CC.
<input type="text" value="Rehabilitad"/>	<input type="text" value="Demolido"/>	<input type="text" value="Rehabilitad"/>	<input type="text" value="Demolido"/>	<input type="text"/>	<input type="text"/>
Centro Transf.	Vallado	Vivienda	Espacios libres		
<input type="text" value="Demolido"/>	<input type="text"/>	<input type="text"/>	<input type="text"/>		
Factores de Alteración					
<input type="text" value="Ninguno"/>					

### ANÁLISIS DEL ENTORNO

Visibilidad Territorial	Visibilidad Intramunicipal	Visibilidad entorno próximo
<input type="text" value="Excelente"/>	<input type="text" value="Buena"/>	<input type="text" value="Total"/>
Contexto	Accesibilidad: Peatonal	Vehículo privado
<input type="text" value="Urbano-centro"/>	<input type="text" value="Desde cualquier zona"/>	<input type="text" value="Accesible. Fácil aparcamiento"/>
		Transp. Público
		<input type="text" value="No existe"/>
		Estación FF.CC.
		<input type="text" value="No existe"/>

**SILO de POZOBLANCO**

Tipo **D** Registro **1430**

DATOS ESPECÍFICOS

DATOS REHABILITACIÓN

DOCUMENTACIÓN

Promueve/financia:  Fecha:

Condiciones uso:

Calificación uso:



Tipo de intervención:

Evaluación/observ. :

DATOS ESPECÍFICOS

DATOS REHABILITACIÓN

DOCUMENTACIÓN



**DOCUMENTACIÓN DE PROYECTO EXISTENTE ARCHIVO GRAL. F.E.G.A**

Referencia numérica a las cajas donde se ubica la información

Memoria	Planos	Pliego Cond.	Presupuesto	Instalaciones	Concurso Obras	Certificaciones	Otros Doc.	Extra
A/219	A/219	A/219	A/219			I-R/1324	B 710	

Planos históricos digitales facilitados por F.E.G.A.:  (formato PDF)

**DOCUMENTACIÓN ADICIONAL:**

Imágenes digitales:	<input type="text" value="Disponible"/>	(formato jpeg)
Informe técnico Consej. Agricultura Junta Andalucía:	<input type="text" value="No Disponible"/>	(formato PDF)
Levantamiento planimétrico:	<input type="text" value="Disponible"/>	
Ficha catastral:	<input type="text" value="Disponible"/>	

Ficha elaborada por:

Fecha elaboración ficha:

## SILO de PUENTE GENIL

Tipo **D** Registro **1431**

Provincia:   
 Ciudad:   
 Dirección:   
 Coordenadas UTM Zone 30: X  Y   
 Ref. Catastral:   
 Titularidad:   
 Condiciones uso:    
 Fecha elaboración ficha:



### DATOS ESPECÍFICOS

### DATOS REHABILITACIÓN

### DOCUMENTACIÓN

Tipología:	<input type="text" value="D"/>	Superficie solar	<input type="text" value="1758"/>	<input type="text" value="m²"/>
Red:	<input type="text" value="No Básica"/>	Superficie ocupada	<input type="text" value="433"/>	<input type="text" value="m²"/>
Capacidad:	<input type="text" value="2300"/> toneladas	Protección patrimonial:	<input type="text" value="Ninguna"/>	
Número celdas:	<input type="text" value="15"/>			
Estructura paredes:	<input type="text" value="Fábrica armada bloques"/>			
Estructura portante:	<input type="text" value="Hormigón"/>			
Cubiertas:	<input type="text" value="Plana transitable"/>			

### CRONOLOGÍA dd/mm/aaaa

Proyecto	Inicio actividad	Declaración innecesariedad	Cesión o reversión	Arrendamiento	Rehabilitación	Demolición
	<input type="text" value="1966"/>	<input type="text" value="-"/>	<input type="text" value="Cedido"/>	<input type="text" value="Si"/>		
			<input type="text" value="18/11/1997"/>			
Otra fecha significativa:	<input type="text" value="2005-Obras polígono industrial"/>					

### ESTADO DE CONSERVACIÓN

Silo/Granero	Nave lateral	Maquinarias	Báscula	Aseos/vestuarios	Apeadero FF.CC.
<input type="text" value="Bueno"/>	<input type="text" value="Rehabilitad"/>	<input type="text" value=""/>	<input type="text" value="Demolido"/>	<input type="text" value="Bueno"/>	<input type="text" value=""/>
Centro Transf.	Vallado	Vivienda	Espacios libres		
<input type="text" value="Bueno"/>	<input type="text" value=""/>	<input type="text" value=""/>	<input type="text" value=""/>		
Factores de Alteración					
<input type="text" value="Rótulos publicitarios, escombros, instalaciones"/>					

### ANÁLISIS DEL ENTORNO

Visibilidad Territorial	Visibilidad Intramunicipal	Visibilidad entorno próximo		
<input type="text" value="Buena"/>	<input type="text" value="Mala"/>	<input type="text" value="Excelente"/>		
Contexto	Accesibilidad: Peatonal	Vehículo privado	Transp. Público	Estación FF.CC.
<input type="text" value="Urbano-Periferia"/>	<input type="text" value="Desde zona cercana"/>	<input type="text" value="Accesible. Fácil aparcamiento"/>	<input type="text" value="No existe"/>	<input type="text" value="Existe"/>

**SILO de PUENTE GENIL**

Tipo **D**

Registro **1431**

DATOS ESPECÍFICOS

DATOS REHABILITACIÓN

DOCUMENTACIÓN

Promueve/financia:  Fecha:

Condiciones uso:

Calificación uso:


Tipo de intervención:

Evaluación/observ. :

DATOS ESPECÍFICOS

DATOS REHABILITACIÓN

DOCUMENTACIÓN



**DOCUMENTACIÓN DE PROYECTO EXISTENTE ARCHIVO GRAL. F.E.G.A**

Referencia numérica a las cajas donde se ubica la información

Memoria	Planos	Pliego Cond.	Presupuesto	Instalaciones	Concurso Obras	Certificaciones	Otros Doc.	Extra
A/49	A/48	A/49	A/49					

Planos históricos digitales facilitados por F.E.G.A.:  (formato PDF)

**DOCUMENTACIÓN ADICIONAL:**

Imágenes digitales:	<input type="text" value="Disponible"/>	(formato jpeg)
Informe técnico Consej. Agricultura Junta Andalucía:	<input type="text" value="No Disponible"/>	(formato PDF)
Levantamiento planimétrico:	<input type="text" value="No Disponible"/>	
Ficha catastral:	<input type="text" value="Disponible"/>	


Ficha elaborada por:

Fecha elaboración ficha:

## SILO de RAMBLA, LA

Tipo **D** Registro **1432**

Provincia: Córdoba  
 Ciudad: Rambla, La  
 Dirección: C Carrera Baja 7  
 Coordenadas UTM Zone 30: X 346747,2361239999 Y 4164044,261710000  
 Ref. Catastral: 6942202UG4664S0001XY  
 Titularidad: Junta De Andalucía  
 Condiciones uso: Sin Uso  
 Fecha elaboración ficha: 2010-2011



### DATOS ESPECÍFICOS

### DATOS REHABILITACIÓN

### DOCUMENTACIÓN

Tipología: D Superficie solar 3558 m<sup>2</sup>  
 Red: No Básica Superficie ocupada 473 m<sup>2</sup>  
 Capacidad: 3120 toneladas Protección patrimonial: Ninguna  
 Número celdas: 18  
 Estructura paredes: Fábrica armada bloques  
 Estructura portante: Hormigón  
 Cubiertas: Plana transitable

### CRONOLOGÍA dd/mm/aaaa

Proyecto	Inicio actividad	Declaración innecesariedad	Cesión o reversión	Arrendamiento	Rehabilitación	Demolición
	1964	17/03/2005	Cedido	No		
			07/02/2006			

Otra fecha significativa:

### ESTADO DE CONSERVACIÓN

Silo/Granero	Nave lateral	Maquinarias	Báscula	Aseos/vestuarios	Apeadero FF.CC.
Bueno	Bueno		Bueno		
Centro Transf.	Vallado	Vivienda	Espacios libres		
Bueno	Bueno		Bueno		

Factores de Alteración

Ninguno

### ANÁLISIS DEL ENTORNO

Visibilidad Territorial	Visibilidad Intramunicipal	Visibilidad entorno próximo		
Buena	Buena	Total		
Contexto	Accesibilidad: Peatonal	Vehículo privado	Transp. Público	Estación FF.CC.
Urbano-Periferia	Desde zona cercana	Accesible. Fácil aparcamiento	No existe	No existe



**SILO de RAMBLA, LA**

Tipo **D** Registro **1432**

DATOS ESPECÍFICOS

DATOS REHABILITACIÓN

DOCUMENTACIÓN

Promueve/financia:  Fecha:

Condiciones uso:

Calificación uso:


Tipo de intervención:

Evaluación/observ. :

DATOS ESPECÍFICOS

DATOS REHABILITACIÓN

DOCUMENTACIÓN



**DOCUMENTACIÓN DE PROYECTO EXISTENTE ARCHIVO GRAL. F.E.G.A**

Referencia numérica a las cajas donde se ubica la información

Memoria	Planos	Pliego Cond.	Presupuesto	Instalaciones	Concurso Obras	Certificaciones	Otros Doc.	Extra
A/223	A/223	A/223	A/223		V-F/6240	V-F/6240	V-F/6240	

Planos históricos digitales facilitados por F.E.G.A.:  (formato PDF)

**DOCUMENTACIÓN ADICIONAL:**

Imágenes digitales:	<input type="text" value="Disponible"/>	(formato jpeg)
Informe técnico Consej. Agricultura Junta Andalucía:	<input type="text" value="No Disponible"/>	(formato PDF)
Levantamiento planimétrico:	<input type="text" value="No Disponible"/>	
Ficha catastral:	<input type="text" value="Disponible"/>	

Ficha elaborada por:


Fecha elaboración ficha:



## SILO de SANTAELLA

Tipo **D** Registro **1433**

Provincia:   
 Ciudad:   
 Dirección:   
 Coordenadas UTM Zone 30: X  Y   
 Ref. Catastral:   
 Titularidad:   
 Condiciones uso:    
 Fecha elaboración ficha:



### DATOS ESPECÍFICOS

### DATOS REHABILITACIÓN

### DOCUMENTACIÓN

Tipología: <input type="text" value="D"/>	Superficie solar: <input type="text" value="2661"/> m <sup>2</sup>
Red: <input type="text" value="No Básica"/>	Superficie ocupada: <input type="text" value="512"/> m <sup>2</sup>
Capacidad: <input type="text" value="3300"/> toneladas	Protección patrimonial: <input type="text" value="Ninguna"/>
Número celdas: <input type="text" value="24"/>	
Estructura paredes: <input type="text" value="Fábrica armada bloques"/>	
Estructura portante: <input type="text" value="Hormigón"/>	
Cubiertas: <input type="text" value="Inclinada tejas"/>	

### CRONOLOGÍA dd/mm/aaaa

Proyecto	Inicio actividad	Declaración innecesariedad	Cesión o reversión	Arrendamiento	Rehabilitación	Demolición
	<input type="text" value="1956"/>	<input type="text" value="13/06/2005"/>	<input type="text" value="Cedido en precario al Ayto. 18/06/1905"/>	<input type="text" value="No"/>		
Otra fecha significativa:		<input type="text" value="1996-Uso por cooperativa"/>				

### ESTADO DE CONSERVACIÓN

Silo/Granero	Nave lateral	Maquinarias	Báscula	Aseos/vestuarios	Apedero FF.CC.
<input type="text" value="Bueno"/>	<input type="text" value="Malo"/>	<input type="text" value="Bueno"/>	<input type="text" value="Bueno"/>		
Centro Transf.	Vallado	Vivienda	Espacios libres		
<input type="text" value="Bueno"/>					

### Factores de Alteración

### ANÁLISIS DEL ENTORNO

Visibilidad Territorial	Visibilidad Intramunicipal	Visibilidad entorno próximo		
<input type="text" value="Mala"/>	<input type="text" value="Buena"/>	<input type="text" value="Parcial"/>		
Contexto	Accesibilidad: Peatonal	Vehículo privado	Transp. Público	Estación FF.CC.
<input type="text" value="Urbano-centro"/>	<input type="text" value="Desde zona cercana"/>	<input type="text" value="Accesible. Fácil aparcamiento"/>	<input type="text" value="No existe"/>	<input type="text" value="No existe"/>

**SILO de SANTAELLA**

Tipo **D** Registro **1433**

DATOS ESPECÍFICOS

DATOS REHABILITACIÓN

DOCUMENTACIÓN

Promueve/financia:  Fecha:

Condiciones uso:

Calificación uso:

Tipo de intervención:

Evaluación/observ. :

DATOS ESPECÍFICOS

DATOS REHABILITACIÓN

DOCUMENTACIÓN



**DOCUMENTACIÓN DE PROYECTO EXISTENTE ARCHIVO GRAL. F.E.G.A**

Referencia numérica a las cajas donde se ubica la información

Memoria	Planos	Pliego Cond.	Presupuesto	Instalaciones	Concurso Obras	Certificaciones	Otros Doc.	Extra
A/205	A/205 B/592	A/205 B/592	A/205 B/592		I-R/1317	I-R/1317		

Planos históricos digitales facilitados por F.E.G.A.:  (formato PDF)

**DOCUMENTACIÓN ADICIONAL:**

Imágenes digitales:	<input type="text" value="Disponible"/>	(formato jpeg)
Informe técnico Consej. Agricultura Junta Andalucía:	<input type="text" value="No Disponible"/>	(formato PDF)
Levantamiento planimétrico:	<input type="text" value="No Disponible"/>	
Ficha catastral:	<input type="text" value="Disponible"/>	

Ficha elaborada por:


Fecha elaboración ficha:

## SILO de SANTA CRUZ

Tipo **T**

Registro **1434**

Provincia:   
 Ciudad:   
 Dirección:   
 Coordenadas UTM Zone 30: X  Y   
 Ref. Catastral:   
 Titularidad:   
 Condiciones uso:    
 Fecha elaboración ficha:



### DATOS ESPECÍFICOS

### DATOS REHABILITACIÓN

### DOCUMENTACIÓN

Tipología:   
 Red:   
 Capacidad:  toneladas  
 Número celdas:   
 Estructura paredes:   
 Estructura portante:   
 Cubiertas:   
 Superficie solar:  m<sup>2</sup>  
 Superficie ocupada:  m<sup>2</sup>  
 Protección patrimonial:

### CRONOLOGÍA dd/mm/aaaa

Proyecto	Inicio actividad	Declaración innecesariedad	Cesión o reversión	Arrendamiento	Rehabilitación	Demolición
	<input type="text" value="1983"/>	<input type="text" value="-"/>	<input type="text" value="No cedido"/>	<input type="text" value="No"/>		

Otra fecha significativa:

### ESTADO DE CONSERVACIÓN

Silo/Granero	Nave lateral	Maquinarias	Báscula	Aseos/vestuarios	Apeadero FF.CC.
<input type="text" value="Bueno"/>	<input type="text" value="Bueno"/>	<input type="text"/>	<input type="text" value="Bueno"/>	<input type="text"/>	<input type="text"/>
Centro Transf.	Vallado	Vivienda	Espacios libres		
<input type="text" value="Malo"/>	<input type="text"/>	<input type="text"/>	<input type="text"/>		
Factores de Alteración					
<input type="text" value="Ninguno"/>					

### ANÁLISIS DEL ENTORNO

Visibilidad Territorial		Visibilidad Intramunicipal		Visibilidad entorno próximo	
<input type="text" value="Excelente"/>		<input type="text" value="Excelente"/>		<input type="text" value="Total"/>	
Contexto	Accesibilidad: Peatonal	Vehículo privado		Transp. Público	Estación FF.CC.
<input type="text" value="Urbano-Periferia"/>	<input type="text" value="Desde cualquier zona"/>	<input type="text" value="Accesible. Fácil aparcamiento"/>		<input type="text" value="No existe"/>	<input type="text" value="No existe"/>

**SILO de SANTA CRUZ**

Tipo **T**

Registro **1434**

DATOS ESPECÍFICOS

DATOS REHABILITACIÓN

DOCUMENTACIÓN

Promueve/financia:  Fecha:

Condiciones uso:

Calificación uso:


Tipo de intervención:

Evaluación/observ. :

DATOS ESPECÍFICOS

DATOS REHABILITACIÓN

DOCUMENTACIÓN



**DOCUMENTACIÓN DE PROYECTO EXISTENTE ARCHIVO GRAL. F.E.G.A**

Referencia numérica a las cajas donde se ubica la información

Memoria	Planos	Pliego Cond.	Presupuesto	Instalaciones	Concurso Obras	Certificaciones	Otros Doc.	Extra
889 S	889 S	889 S	889 S					

Planos históricos digitales facilitados por F.E.G.A.:  (formato PDF)

**DOCUMENTACIÓN ADICIONAL:**

Imágenes digitales:	Disponible	(formato jpeg)
Informe técnico Consej. Agricultura Junta Andalucía:	No Disponible	(formato PDF)
Levantamiento planimétrico:	No Disponible	
Ficha catastral:	Disponible	

Ficha elaborada por:

Fecha elaboración ficha:

## SILO de VALCHILLÓN

Tipo **TF** Registro **1435**

Provincia:   
 Ciudad:   
 Dirección:   
 Coordenadas UTM Zone 30: X  Y   
 Ref. Catastral:   
 Titularidad:   
 Condiciones uso:    
 Fecha elaboración ficha:



### DATOS ESPECÍFICOS

### DATOS REHABILITACIÓN

### DOCUMENTACIÓN

Tipología:  Superficie solar  m<sup>2</sup>  
 Red:  Superficie ocupada  m<sup>2</sup>  
 Capacidad:  toneladas Protección patrimonial:   
 Número celdas:   
 Estructura paredes:   
 Estructura portante:   
 Cubiertas:

### CRONOLOGÍA dd/mm/aaaa

Proyecto	Inicio actividad	Declaración innecesariedad	Cesión o reversión	Arrendamiento	Rehabilitación	Demolición
	<input type="text" value="1989"/>	<input type="text" value="-"/>	<input type="text" value="No cedido"/>	<input type="text" value="No"/>		

Otra fecha significativa:

### ESTADO DE CONSERVACIÓN

Silo/Granero	Nave lateral	Maquinarias	Báscula	Aseos/vestuarios	Apedero FF.CC.
<input type="text" value="Bueno"/>	<input type="text" value="Bueno"/>	<input type="text" value="Bueno"/>	<input type="text" value="Bueno"/>		
Centro Transf.	Vallado	Vivienda	Espacios libres		
	<input type="text" value="Bueno"/>		<input type="text" value="Bueno"/>		

Factores de Alteración

### ANÁLISIS DEL ENTORNO

Visibilidad Territorial		Visibilidad Intramunicipal		Visibilidad entorno próximo	
<input type="text" value="Excelente"/>		<input type="text" value="Buena"/>		<input type="text" value="Total"/>	
Contexto	Accesibilidad: Peatonal	Vehículo privado		Transp. Público	Estación FF.CC.
<input type="text" value="Rural-aislado"/>	<input type="text" value="Desde zona cercana"/>	<input type="text" value="Accesible poco aparcamiento"/>		<input type="text" value="No existe"/>	<input type="text" value="No existe"/>

## SILO de VALCHILLÓN

Tipo **TF** Registro **1435**

DATOS ESPECÍFICOS

DATOS REHABILITACIÓN

DOCUMENTACIÓN

Promueve/financia:  Fecha:

Condiciones uso:

Calificación uso:



Tipo de intervención:

Evaluación/observ. :

DATOS ESPECÍFICOS

DATOS REHABILITACIÓN

DOCUMENTACIÓN



### DOCUMENTACIÓN DE PROYECTO EXISTENTE ARCHIVO GRAL. F.E.G.A

Referencia numérica a las cajas donde se ubica la información

Memoria	Planos	Pliego Cond.	Presupuesto	Instalaciones	Concurso Obras	Certificaciones	Otros Doc.	Extra
	2482 a 2600							

Planos históricos digitales facilitados por F.E.G.A.:  (formato PDF)

### DOCUMENTACIÓN ADICIONAL:

Imágenes digitales:	<input type="text" value="Disponible"/>	(formato jpeg)
Informe técnico Consej. Agricultura Junta Andalucía:	<input type="text" value="No Disponible"/>	(formato PDF)
Levantamiento planimétrico:	<input type="text" value="No Disponible"/>	
Ficha catastral:	<input type="text" value="Disponible"/>	

Ficha elaborada por:

Fecha elaboración ficha:

## GRANERO de VALENZUELA

Tipo **G** Registro **1436**

Provincia:   
 Ciudad:   
 Dirección:   
 Coordenadas UTM Zone 30: X  Y   
 Ref. Catastral:   
 Titularidad:   
 Condiciones uso:    
 Fecha elaboración ficha:



### DATOS ESPECÍFICOS

### DATOS REHABILITACIÓN

### DOCUMENTACIÓN

Tipología:	<input type="text" value="G"/>	Superficie solar	<input type="text" value="3221"/>	<input type="text" value="m²"/>
Red:	<input type="text" value="No Básica"/>	Superficie ocupada	<input type="text" value="957"/>	<input type="text" value="m²"/>
Capacidad:	<input type="text" value="1500"/> toneladas	Protección patrimonial:	<input type="text" value="Ninguna"/>	
Número celdas:	<input type="text"/>			
Estructura paredes:	<input type="text" value="Fábrica armada ladrillo"/>			
Estructura portante:	<input type="text" value="Hormigón"/>			
Cubiertas:	<input type="text" value="Inclinada tejas"/>			

### CRONOLOGÍA dd/mm/aaaa

Proyecto	Inicio actividad	Declaración innecesariedad	Cesión o reversión	Arrendamiento	Rehabilitación	Demolición
	<input type="text" value="1957"/>	<input type="text" value="24/07/2000"/>	<input type="text" value="Cedido"/>	<input type="text" value="No"/>	<input type="text" value="29/06/2005"/>	
			<input type="text" value="07/02/2006"/>			
Otra fecha significativa:	<input type="text" value="2007-Uso teatro"/>					

### ESTADO DE CONSERVACIÓN

Silo/Granero	Nave lateral	Maquinarias	Báscula	Aseos/vestuarios	Apeadero FF.CC.
<input type="text"/>	<input type="text" value="Bueno"/>	<input type="text"/>	<input type="text" value="Demolido"/>	<input type="text"/>	<input type="text"/>
Centro Transf.	Vallado	Vivienda	Espacios libres		
<input type="text"/>	<input type="text" value="Bueno"/>	<input type="text"/>	<input type="text" value="Bueno"/>		
Factores de Alteración					
<input type="text" value="Ninguno"/>					

### ANÁLISIS DEL ENTORNO

Visibilidad Territorial	Visibilidad Intramunicipal	Visibilidad entorno próximo		
<input type="text" value="Nula"/>	<input type="text" value="Nula"/>	<input type="text" value="Parcial"/>		
Contexto	Accesibilidad: Peatonal	Vehículo privado	Transp. Público	Estación FF.CC.
<input type="text" value="Urbano-Periferia"/>	<input type="text" value="Desde cualquier zona"/>	<input type="text" value="Accesible. Fácil aparcamiento"/>	<input type="text" value="No existe"/>	<input type="text" value="No existe"/>

## GRANERO de VALENZUELA

Tipo **G**

Registro **1436**

DATOS ESPECÍFICOS

DATOS REHABILITACIÓN

DOCUMENTACIÓN

Promueve/financia:  Fecha:

Condiciones uso:

Calificación uso:



Tipo de intervención:

Evaluación/observ. :

DATOS ESPECÍFICOS

DATOS REHABILITACIÓN

DOCUMENTACIÓN



### DOCUMENTACIÓN DE PROYECTO EXISTENTE ARCHIVO GRAL. F.E.G.A

Referencia numérica a las cajas donde se ubica la información

Memoria	Planos	Pliego Cond.	Presupuesto	Instalaciones	Concurso Obras	Certificaciones	Otros Doc.	Extra
A/208	A/208	A/208	A/208		IV-B/4444	IV-B/4444		

Planos históricos digitales facilitados por F.E.G.A.:  (formato PDF)

### DOCUMENTACIÓN ADICIONAL:

Imágenes digitales:	<input type="text" value="Disponible"/>	(formato jpeg)
Informe técnico Consej. Agricultura Junta Andalucía:	<input type="text" value="No Disponible"/>	(formato PDF)
Levantamiento planimétrico:	<input type="text" value="No Disponible"/>	
Ficha catastral:	<input type="text" value="Disponible"/>	

Ficha elaborada por:

Fecha elaboración ficha:



## SILO de VILLANUEVA DE CÓRDOBA

Tipo **MR** Registro **1437**

Provincia:   
 Ciudad:   
 Dirección:   
 Coordenadas UTM Zone 30: X  Y   
 Ref. Catastral:   
 Titularidad:   
 Condiciones uso:   
 Fecha elaboración ficha:



**DATOS ESPECÍFICOS**

DATOS REHABILITACIÓN

DOCUMENTACIÓN

Tipología:	<input type="text" value="MR"/>	Superficie solar	<input type="text"/>	m <sup>2</sup>
Red:	<input type="text" value="No Básica"/>	Superficie ocupada	<input type="text" value="285"/>	m <sup>2</sup>
Capacidad:	<input type="text" value="1440"/> toneladas	Protección patrimonial:	<input type="text" value="Ninguna"/>	
Número celdas:	<input type="text" value="6"/>			
Estructura paredes:	<input type="text" value="Metálica"/>			
Estructura portante:	<input type="text" value="Metálica"/>			
Cubiertas:	<input type="text" value="Inclinada metálica"/>			

**CRONOLOGÍA** dd/mm/aaaa

Proyecto	Inicio actividad	Declaración innecesariedad	Cesión o reversión	Arrendamiento	Rehabilitación	Demolición
	<input type="text" value="1968"/>	<input type="text" value="07/07/2000"/>	<input type="text" value="Cedido en precario al Ayto."/>	<input type="text" value="No"/>		

Otra fecha significativa:

**ESTADO DE CONSERVACIÓN**

Silo/Granero	Nave lateral	Maquinarias	Báscula	Aseos/vestuarios	Apeadero FF.CC.
<input type="text" value="Malo"/>			<input type="text" value="Bueno"/>	<input type="text" value="Bueno"/>	
Centro Transf.	Vallado	Vivienda	Espacios libres		

Factores de Alteración

**ANÁLISIS DEL ENTORNO**

Visibilidad Territorial	Visibilidad Intramunicipal	Visibilidad entorno próximo
<input type="text" value="Mala"/>	<input type="text" value="Buena"/>	<input type="text" value="Total"/>
Contexto	Accesibilidad: Peatonal	Vehículo privado
<input type="text" value="Urbano-Periferia"/>	<input type="text" value="Desde cualquier zona"/>	<input type="text" value="Accesible. Fácil aparcamiento"/>
		Transp. Público
		<input type="text" value="No existe"/>
		Estación FF.CC.
		<input type="text" value="No existe"/>

## SILO de VILLANUEVA DE CÓRDOBA

Tipo **MR** Registro **1437**

DATOS ESPECÍFICOS

DATOS REHABILITACIÓN

DOCUMENTACIÓN

Promueve/financia:  Fecha:

Condiciones uso:

Calificación uso:


Tipo de intervención:

Evaluación/observ. :

DATOS ESPECÍFICOS

DATOS REHABILITACIÓN

DOCUMENTACIÓN



### DOCUMENTACIÓN DE PROYECTO EXISTENTE ARCHIVO GRAL. F.E.G.A

Referencia numérica a las cajas donde se ubica la información

Memoria	Planos	Pliego Cond.	Presupuesto	Instalaciones	Concurso Obras	Certificaciones	Otros Doc.	Extra
<input type="text"/>	<input type="text"/>	<input type="text"/>	<input type="text"/>	<input type="text"/>	<input type="text"/>	<input type="text"/>	<input type="text"/>	<input type="text"/>

Planos históricos digitales facilitados por F.E.G.A.:  (formato PDF)

### DOCUMENTACIÓN ADICIONAL:

Imágenes digitales:	<input type="text" value="Disponible"/>	(formato jpeg)
Informe técnico Consej. Agricultura Junta Andalucía:	<input type="text" value="No Disponible"/>	(formato PDF)
Levantamiento planimétrico:	<input type="text" value="No Disponible"/>	
Ficha catastral:	<input type="text" value="Disponible"/>	

Ficha elaborada por:

Fecha elaboración ficha:

**PROVINCIA DE GRANADA**


**N1.4**



## SILO de ALHAMA DE GRANADA

Tipo **D** Registro **1801**

Provincia: Granada  
 Ciudad: Alhama De Granada  
 Dirección: C/ Alta Mesones 100  
 Coordenadas UTM Zone 30: X 411618,7749690000 Y 4095364,004120000  
 Ref. Catastral: 1856612VF1915N0001UK  
 Titularidad: Junta De Andalucía  
 Condiciones uso: Sin Uso  
 Fecha elaboración ficha: 2010-2011



### DATOS ESPECÍFICOS

### DATOS REHABILITACIÓN

### DOCUMENTACIÓN

Tipología: D  
 Red: No Básica  
 Capacidad: 1900 toneladas  
 Número celdas: 12  
 Estructura paredes: Fábrica armada bloques  
 Estructura portante: Hormigón  
 Cubiertas: Inclínada tejas

Superficie solar: 2181 m<sup>2</sup>  
 Superficie ocupada: 450 m<sup>2</sup>  
 Protección patrimonial: Ninguna

### CRONOLOGÍA dd/mm/aaaa

Proyecto	Inicio actividad	Declaración innecesariedad	Cesión o reversión	Arrendamiento	Rehabilitación	Demolición
	1959	22/09/2005	Cedido	No		
			23/10/2007			

Otra fecha significativa:

### ESTADO DE CONSERVACIÓN

Silo/Granero	Nave lateral	Maquinarias	Báscula	Aseos/vestuarios	Apeadero FF.CC.
Bueno	Rehabilitad	Bueno	Bueno		
Centro Transf.	Vallado	Vivienda	Espacios libres		
Bueno	Bueno		Bueno		

### Factores de Alteración

Escombros, abandono y cristales rotos

### ANÁLISIS DEL ENTORNO

Visibilidad Territorial	Visibilidad Intramunicipal	Visibilidad entorno próximo		
Buena	Buena	Total		
Contexto	Accesibilidad: Peatonal	Vehículo privado	Transp. Público	Estación FF.CC.
Urbano-Periferia	Desde cualquier zona	Accesible. Fácil aparcamiento	No existe	No existe

**SILO de ALHAMA DE GRANADA**

Tipo **D** Registro **1801**

DATOS ESPECÍFICOS

DATOS REHABILITACIÓN

DOCUMENTACIÓN

Promueve/financia:  Fecha:

Condiciones uso:

Calificación uso:



Tipo de intervención:

Evaluación/observ. :

DATOS ESPECÍFICOS

DATOS REHABILITACIÓN

DOCUMENTACIÓN



**DOCUMENTACIÓN DE PROYECTO EXISTENTE ARCHIVO GRAL. F.E.G.A**

Referencia numérica a las cajas donde se ubica la información

Memoria	Planos	Pliego Cond.	Presupuesto	Instalaciones	Concurso Obras	Certificaciones	Otros Doc.	Extra
	A/252	A/252	A/252					

Planos históricos digitales facilitados por F.E.G.A.:  (formato PDF)

**DOCUMENTACIÓN ADICIONAL:**

Imágenes digitales:	<input type="text" value="Disponible"/>	(formato jpeg)
Informe técnico Consej. Agricultura Junta Andalucía:	<input type="text" value="No Disponible"/>	(formato PDF)
Levantamiento planimétrico:	<input type="text" value="No Disponible"/>	
Ficha catastral:	<input type="text" value="Disponible"/>	

Ficha elaborada por:

Fecha elaboración ficha:

## SILO de BENALÚA DE GUADIX

Tipo **D** Registro **1802**

Provincia: Granada  
 Ciudad: Benalúa De Guadix  
 Dirección: Carretera Fonelas 8  
 Coordenadas UTM Zone 30: X 485142,9909609999 Y 4134069,001869999  
 Ref. Catastral: 5344603VG8354S0001MW  
 Titularidad: Junta De Andalucía  
 Condiciones uso: Sin Uso  
 Fecha elaboración ficha: 2010-2011



### DATOS ESPECÍFICOS

### DATOS REHABILITACIÓN

### DOCUMENTACIÓN

Tipología: D Superficie solar 3339 m<sup>2</sup>  
 Red: No Básica Superficie ocupada 440 m<sup>2</sup>  
 Capacidad: 2400 toneladas Protección patrimonial: Ninguna  
 Número celdas: 15  
 Estructura paredes: Fábrica armada bloques  
 Estructura portante: Hormigón  
 Cubiertas: Plana transitable

### CRONOLOGÍA dd/mm/aaaa

Proyecto	Inicio actividad	Declaración innecesariedad	Cesión o reversión	Arrendamiento	Rehabilitación	Demolición
	1969	14/08/2002	Cedido	No		
			27/07/2004			

Otra fecha significativa:

### ESTADO DE CONSERVACIÓN

Silo/Granero	Nave lateral	Maquinarias	Báscula	Aseos/vestuarios	Apeadero FF.CC.
Bueno			Bueno		
Centro Transf.	Vallado	Vivienda	Espacios libres		

Factores de Alteración  
 Ninguno

### ANÁLISIS DEL ENTORNO

Visibilidad Territorial	Visibilidad Intramunicipal	Visibilidad entorno próximo		
Buena	Buena	Parcial		
Contexto	Accesibilidad: Peatonal	Vehículo privado	Transp. Público	Estación FF.CC.
Urbano-Periferia	Desde cualquier zona	Accesible. Fácil aparcamiento	No existe	No existe

**SILO de BENALÚA DE GUADIX**

Tipo **D**

Registro **1802**

DATOS ESPECÍFICOS

DATOS REHABILITACIÓN

DOCUMENTACIÓN

Promueve/financia:  Fecha:

Condiciones uso:

Calificación uso:


Tipo de intervención:

Evaluación/observ. :

DATOS ESPECÍFICOS

DATOS REHABILITACIÓN

DOCUMENTACIÓN



**DOCUMENTACIÓN DE PROYECTO EXISTENTE ARCHIVO GRAL. F.E.G.A**

Referencia numérica a las cajas donde se ubica la información

Memoria	Planos	Pliego Cond.	Presupuesto	Instalaciones	Concurso Obras	Certificaciones	Otros Doc.	Extra
B/690	B/690	B/690	B/690				6925	

Planos históricos digitales facilitados por F.E.G.A.:  (formato PDF)

**DOCUMENTACIÓN ADICIONAL:**

Imágenes digitales:	<input type="text" value="Disponible"/>	(formato jpeg)
Informe técnico Consej. Agricultura Junta Andalucía:	<input type="text" value="No Disponible"/>	(formato PDF)
Levantamiento planimétrico:	<input type="text" value="No Disponible"/>	
Ficha catastral:	<input type="text" value="Disponible"/>	

Ficha elaborada por:


Fecha elaboración ficha:



## SILO de CALAHORRA, LA

Tipo **D** Registro **1803**

Provincia: Granada  
 Ciudad: Calahorra, La  
 Dirección: Carretera Aldeire 2a  
 Coordenadas UTM Zone 30: X 494337,2456649999 Y 4114627,365720000  
 Ref. Catastral: 4248816VG9144G0001ZZ  
 Titularidad: Junta De Andalucía  
 Condiciones uso: Sin Uso  
 Fecha elaboración ficha: 2010-2011



### DATOS ESPECÍFICOS

### DATOS REHABILITACIÓN

### DOCUMENTACIÓN

Tipología: D Superficie solar 3811 m<sup>2</sup>  
 Red: No Básica Superficie ocupada 400 m<sup>2</sup>  
 Capacidad: 2000 toneladas Protección patrimonial: Ninguna  
 Número celdas: 12  
 Estructura paredes: Fábrica armada bloques  
 Estructura portante: Hormigón  
 Cubiertas: Plana transitable

### CRONOLOGÍA dd/mm/aaaa

Proyecto	Inicio actividad	Declaración innecesariedad	Cesión o reversión	Arrendamiento	Rehabilitación	Demolición
	1971	07/07/2000	Cedido	No		
			01/04/2003			

Otra fecha significativa:

### ESTADO DE CONSERVACIÓN

Silo/Granero	Nave lateral	Maquinarias	Báscula	Aseos/vestuarios	Apeadero FF.CC.
Bueno	Malo		Bueno		
Centro Transf.	Vallado	Vivienda	Espacios libres		
Malo					

Factores de Alteración

Grafitis y abandono

### ANÁLISIS DEL ENTORNO

Visibilidad Territorial	Visibilidad Intramunicipal	Visibilidad entorno próximo		
Excelente	Excelente	Total		
Contexto	Accesibilidad: Peatonal	Vehículo privado	Transp. Público	Estación FF.CC.
Urbano-Periferia	Desde cualquier zona	Accesible. Fácil aparcamiento	No existe	No existe

**SILO de CALAHORRA, LA**

Tipo **D** Registro **1803**

DATOS ESPECÍFICOS

DATOS REHABILITACIÓN

DOCUMENTACIÓN

Promueve/financia:  Fecha:

Condiciones uso:

Calificación uso:


Tipo de intervención:

Evaluación/observ. :

DATOS ESPECÍFICOS

DATOS REHABILITACIÓN

DOCUMENTACIÓN



**DOCUMENTACIÓN DE PROYECTO EXISTENTE ARCHIVO GRAL. F.E.G.A**

Referencia numérica a las cajas donde se ubica la información

Memoria	Planos	Pliego Cond.	Presupuesto	Instalaciones	Concurso Obras	Certificaciones	Otros Doc.	Extra
<input type="text"/>	<input type="text"/>	<input type="text"/>	<input type="text"/>	<input type="text"/>	<input type="text"/>	<input type="text"/>	<input type="text"/>	<input type="text"/>

Planos históricos digitales facilitados por F.E.G.A.:  (formato PDF)

**DOCUMENTACIÓN ADICIONAL:**

Imágenes digitales:	<input type="text" value="Disponible"/>	(formato jpeg)
Informe técnico Consej. Agricultura Junta Andalucía:	<input type="text" value="No Disponible"/>	(formato PDF)
Levantamiento planimétrico:	<input type="text" value="No Disponible"/>	
Ficha catastral:	<input type="text" value="Disponible"/>	

Ficha elaborada por:

Fecha elaboración ficha:

**SILO de CÚLLAR-BAZA**

Tipo **G**

Registro **1804**

Provincia: Granada  
 Ciudad: Cúllar-baza  
 Dirección: C/ Rafael Alberti 45  
 Coordenadas UTM Zone 30: X 536726,6106279999 Y 4160051,533350000  
 Ref. Catastral: 6802103WG3660S0001PZ  
 Titularidad: Junta De Andalucía  
 Condiciones uso: Sin Uso  
 Fecha elaboración ficha: 2010-2011



**DATOS ESPECÍFICOS**

**DATOS REHABILITACIÓN**

**DOCUMENTACIÓN**

Tipología: G Superficie solar 4459 m<sup>2</sup>  
 Red: No Básica Superficie ocupada m<sup>2</sup>  
 Capacidad: 2500 toneladas Protección patrimonial: Ninguna  
 Número celdas:  
 Estructura paredes: Fábrica armada ladrillo  
 Estructura portante: Hormigón  
 Cubiertas: Inclínada metálica

**CRONOLOGÍA** dd/mm/aaaa

Proyecto	Inicio actividad	Declaración innecesariedad	Cesión o reversión	Arrendamiento	Rehabilitación	Demolición
	1983	24/07/2000	Cedido	No		
			27/11/2001			

Otra fecha significativa:

**ESTADO DE CONSERVACIÓN**

Silo/Granero	Nave lateral	Maquinarias	Báscula	Aseos/vestuarios	Apedero FF.CC.
Bueno			Bueno		
Centro Transf.	Vallado	Vivienda	Espacios libres		

Factores de Alteración  
 Ninguno

**ANÁLISIS DEL ENTORNO**

Visibilidad Territorial	Visibilidad Intramunicipal	Visibilidad entorno próximo
Nula	Nula	Parcial
Contexto	Accesibilidad: Peatonal	Vehículo privado
Urbano-Periferia	Desde zona cercana	Accesible. Fácil aparcamiento
		Transp. Público
		No existe
		Estación FF.CC.
		No existe

**SILO de CÚLLAR-BAZA**

Tipo **G**

Registro **1804**

DATOS ESPECÍFICOS

DATOS REHABILITACIÓN

DOCUMENTACIÓN

Promueve/financia:  Fecha:

Condiciones uso:

Calificación uso:

Tipo de intervención:

Evaluación/observ. :

DATOS ESPECÍFICOS

DATOS REHABILITACIÓN

DOCUMENTACIÓN



**DOCUMENTACIÓN DE PROYECTO EXISTENTE ARCHIVO GRAL. F.E.G.A**

Referencia numérica a las cajas donde se ubica la información

Memoria	Planos	Pliego Cond.	Presupuesto	Instalaciones	Concurso Obras	Certificaciones	Otros Doc.	Extra
901 S	901 S	901 S	901 S				987	

Planos históricos digitales facilitados por F.E.G.A.:  (formato PDF)

**DOCUMENTACIÓN ADICIONAL:**

Imágenes digitales:	Disponible	(formato jpeg)
Informe técnico Consej. Agricultura Junta Andalucía:	No Disponible	(formato PDF)
Levantamiento planimétrico:	No Disponible	
Ficha catastral:	Disponible	

Ficha elaborada por:

Fecha elaboración ficha:

**SILO de GRANADA**

Tipo **MC** Registro **1805**

Provincia: Granada  
 Ciudad: Granada  
 Dirección: Camino De La Torrecilla 1  
 Coordenadas UTM Zone 30: X 442648,9727169999 Y 4116825,344709999  
 Ref. Catastral: NO TIENE REFERENCIA  
 Titularidad: Ayuntamiento  
 Condiciones uso: **Demolido**  
 Fecha elaboración ficha: 2010-2011



**DATOS ESPECÍFICOS**

DATOS REHABILITACIÓN

DOCUMENTACIÓN

Tipología:	MC	Superficie solar:		m <sup>2</sup>
Red:	No Básica	Superficie ocupada:	1020	m <sup>2</sup>
Capacidad:	5000 toneladas	Protección patrimonial:	Ninguna	
Número celdas:	8			
Estructura paredes:	Metálica			
Estructura portante:	Metálica			
Cubiertas:	Inclinada metálica			

**CRONOLOGÍA** dd/mm/aaaa

Proyecto	Inicio actividad	Declaración innecesariedad	Cesión o reversión	Arrendamiento	Rehabilitación	Demolición
	1968	06/05/2004	Cedido	No		

Otra fecha significativa: \_\_\_\_\_

**ESTADO DE CONSERVACIÓN**

Silo/Granero	Nave lateral	Maquinarias	Báscula	Aseos/vestuarios	Apeadero FF.CC.
Demolido					
Centro Transf.	Vallado	Vivienda	Espacios libres		
Factores de Alteración					
-					

**ANÁLISIS DEL ENTORNO**

Visibilidad Territorial	Visibilidad Intramunicipal	Visibilidad entorno próximo
Excelente	Excelente	Total
Contexto	Accesibilidad: Peatonal	Vehículo privado
Rural-no aislado	No accesible	Accesible poco aparcamiento
		Transp. Público
		No existe
		Estación FF.CC.
		Existe

**SILO de GRANADA**

Tipo **MC** Registro **1805**

DATOS ESPECÍFICOS

DATOS REHABILITACIÓN

DOCUMENTACIÓN

Promueve/financia:  Fecha:

Condiciones uso: **Demolido**

Calificación uso:



Tipo de intervención: **Demolición**

Evaluación/observ. :

DATOS ESPECÍFICOS

DATOS REHABILITACIÓN

DOCUMENTACIÓN



**DOCUMENTACIÓN DE PROYECTO EXISTENTE ARCHIVO GRAL. F.E.G.A**

Referencia numérica a las cajas donde se ubica la información

Memoria	Planos	Pliego Cond.	Presupuesto	Instalaciones	Concurso Obras	Certificaciones	Otros Doc.	Extra
				B/728			936 S B/728	

Planos históricos digitales facilitados por F.E.G.A.:  (formato PDF)

**DOCUMENTACIÓN ADICIONAL:**

Imágenes digitales:	No Disponible	(formato jpeg)
Informe técnico Consej. Agricultura Junta Andalucía:	No Disponible	(formato PDF)
Levantamiento planimétrico:	No Disponible	
Ficha catastral:	Disponible	

Ficha elaborada por:

Fecha elaboración ficha:

## SILO de GUADAHORTUNA

Tipo **E** Registro **1806**

Provincia: Granada  
 Ciudad: Guadahortuna  
 Dirección: Carretera De Huelma 13  
 Coordenadas UTM Zone 30: X 464594,9356510000 Y 4157277,344990000  
 Ref. Catastral: 4774201VG6547D0001EY  
 Titularidad: Ministerio De Agricultura  
 Condiciones uso: Con Uso Agrícola  
 Fecha elaboración ficha: 2010-2011



### DATOS ESPECÍFICOS

### DATOS REHABILITACIÓN

### DOCUMENTACIÓN

Tipología: E Superficie solar 3798 m<sup>2</sup>  
 Red: Básica Superficie ocupada 1000 m<sup>2</sup>  
 Capacidad: 4700 toneladas Protección patrimonial: Ninguna  
 Número celdas: 29  
 Estructura paredes: Fábrica armada bloques  
 Estructura portante: Hormigón  
 Cubiertas: Plana no transitable

### CRONOLOGÍA dd/mm/aaaa

Proyecto	Inicio actividad	Declaración innecesariedad	Cesión o reversión	Arrendamiento	Rehabilitación	Demolición
	1968	-	No cedido	No		

Otra fecha significativa:

### ESTADO DE CONSERVACIÓN

Silo/Granero	Nave lateral	Maquinarias	Báscula	Aseos/vestuarios	Apeadero FF.CC.
Bueno	Bueno	Bueno	Bueno		
Centro Transf.	Vallado	Vivienda	Espacios libres		
Bueno					

Factores de Alteración

Cristales rotos

### ANÁLISIS DEL ENTORNO

Visibilidad Territorial	Visibilidad Intramunicipal	Visibilidad entorno próximo		
Excelente	Buena	Parcial		
Contexto	Accesibilidad: Peatonal	Vehículo privado	Transp. Público	Estación FF.CC.
Urbano-Periferia	Desde cualquier zona	Accesible. Fácil aparcamiento	No existe	No existe

**SILO de GUADAHORTUNA**

Tipo **E** Registro **1806**

DATOS ESPECÍFICOS

DATOS REHABILITACIÓN

DOCUMENTACIÓN

Promueve/financia:  Fecha:

Condiciones uso:

Calificación uso:

Tipo de intervención:

Evaluación/observ. :

DATOS ESPECÍFICOS

DATOS REHABILITACIÓN

DOCUMENTACIÓN



**DOCUMENTACIÓN DE PROYECTO EXISTENTE ARCHIVO GRAL. F.E.G.A**

Referencia numérica a las cajas donde se ubica la información

Memoria	Planos	Pliego Cond.	Presupuesto	Instalaciones	Concurso Obras	Certificaciones	Otros Doc.	Extra
A/9	A/9 B/798	A/9	A/9				B/720 6925	

Planos históricos digitales facilitados por F.E.G.A.:  (formato PDF)

**DOCUMENTACIÓN ADICIONAL:**

Imágenes digitales:	<input type="text" value="Disponible"/>	(formato jpeg)
Informe técnico Consej. Agricultura Junta Andalucía:	<input type="text" value="No Disponible"/>	(formato PDF)
Levantamiento planimétrico:	<input type="text" value="No Disponible"/>	
Ficha catastral:	<input type="text" value="Disponible"/>	

Ficha elaborada por:

Fecha elaboración ficha:



**SILO de GUADIX**

Tipo **D**

Registro **1807**

Provincia: Granada  
 Ciudad: Guadix  
 Dirección: Avda Buenos Aires 98  
 Coordenadas UTM Zone 30: X 488835,8915249999 Y 4129629,720840000  
 Ref. Catastral: 9097723VG8299B0001TT  
 Titularidad: Junta De Andalucía  
 Condiciones uso: Con Uso Almacén  
 Fecha elaboración ficha: 2010-2011



**DATOS ESPECÍFICOS**

**DATOS REHABILITACIÓN**

**DOCUMENTACIÓN**

Tipología: D Superficie solar 2260 m<sup>2</sup>  
 Red: No Básica Superficie ocupada 450 m<sup>2</sup>  
 Capacidad: 2300 toneladas Protección patrimonial: Ninguna  
 Número celdas: 15  
 Estructura paredes: Fábrica armada bloques  
 Estructura portante: Hormigón  
 Cubiertas: Inclínada tejas

**CRONOLOGÍA** dd/mm/aaaa

Proyecto	Inicio actividad	Declaración innecesaria	Cesión o reversión	Arrendamiento	Rehabilitación	Demolición
	1954		No cedido	Si		

Otra fecha significativa:

**ESTADO DE CONSERVACIÓN**

Silo/Granero	Nave lateral	Maquinarias	Báscula	Aseos/vestuarios	Apedero FF.CC.
Bueno	Bueno		Bueno		
Centro Transf.	Vallado	Vivienda	Espacios libres		

Factores de Alteración  
 Ninguno

**ANÁLISIS DEL ENTORNO**

Visibilidad Territorial	Visibilidad Intramunicipal	Visibilidad entorno próximo		
Excelente	Buena	Parcial		
Contexto	Accesibilidad: Peatonal	Vehículo privado	Transp. Público	Estación FF.CC.
Urbano-Periferia	Desde zona cercana	Accesible poco aparcamiento	No existe	Existe

**SILO de GUADIX**

Tipo **D** Registro **1807**

DATOS ESPECÍFICOS

DATOS REHABILITACIÓN

DOCUMENTACIÓN

Promueve/financia:  Fecha:

Condiciones uso:

Calificación uso:


Tipo de intervención:

Evaluación/observ. :

DATOS ESPECÍFICOS

DATOS REHABILITACIÓN

DOCUMENTACIÓN



**DOCUMENTACIÓN DE PROYECTO EXISTENTE ARCHIVO GRAL. F.E.G.A**

Referencia numérica a las cajas donde se ubica la información

Memoria	Planos	Pliego Cond.	Presupuesto	Instalaciones	Concurso Obras	Certificaciones	Otros Doc.	Extra
B/585	B/585	B/585	B/585		V-M/6906	V-M/6906	V-M/6906	

Planos históricos digitales facilitados por F.E.G.A.:  (formato PDF)

**DOCUMENTACIÓN ADICIONAL:**

Imágenes digitales:	<input type="text" value="Disponible"/>	(formato jpeg)
Informe técnico Consej. Agricultura Junta Andalucía:	<input type="text" value="No Disponible"/>	(formato PDF)
Levantamiento planimétrico:	<input type="text" value="No Disponible"/>	
Ficha catastral:	<input type="text" value="Disponible"/>	

Ficha elaborada por:

Fecha elaboración ficha:

## SILO de HUÉSCAR

Tipo **D**

Registro **1808**

Provincia: Granada  
 Ciudad: Huéscar  
 Dirección: Carretera Castril 5  
 Coordenadas UTM Zone 30: X 539949,3835320000 Y 4184922,864240000  
 Ref. Catastral: 9949008WG3894H0001RE  
 Titularidad: Junta De Andalucía  
 Condiciones uso: Sin Uso  
 Fecha elaboración ficha: 2010-2011



### DATOS ESPECÍFICOS

### DATOS REHABILITACIÓN

### DOCUMENTACIÓN

Tipología: D  
 Red: No Básica  
 Capacidad: 1400 toneladas  
 Número celdas: 9  
 Estructura paredes: Fábrica armada bloques  
 Estructura portante: Hormigón  
 Cubiertas: Inclínada tejas

Superficie solar: 2454 m<sup>2</sup>  
 Superficie ocupada: 364 m<sup>2</sup>  
 Protección patrimonial: Ninguna

### CRONOLOGÍA dd/mm/aaaa

Proyecto	Inicio actividad	Declaración innecesariedad	Cesión o reversión	Arrendamiento	Rehabilitación	Demolición
	1955	17/02/2009	Cedido	No		
			03/11/2009			

Otra fecha significativa:

### ESTADO DE CONSERVACIÓN

Silo/Granero	Nave lateral	Maquinarias	Báscula	Aseos/vestuarios	Apeadero FF.CC.
Bueno	Bueno		Bueno		
Centro Transf.	Vallado	Vivienda	Espacios libres		

Factores de Alteración  
 Ninguno

### ANÁLISIS DEL ENTORNO

Visibilidad Territorial	Visibilidad Intramunicipal	Visibilidad entorno próximo		
Mala	Mala	Total		
Contexto	Accesibilidad: Peatonal	Vehículo privado	Transp. Público	Estación FF.CC.
Urbano-Periferia	Desde cualquier zona	Accesible. Fácil aparcamiento	No existe	No existe

## SILO de HUÉSCAR

Tipo **D** Registro **1808**

DATOS ESPECÍFICOS

DATOS REHABILITACIÓN

DOCUMENTACIÓN

Promueve/financia:  Fecha:

Condiciones uso:

Calificación uso:

Tipo de intervención:

Evaluación/observ. :

DATOS ESPECÍFICOS

DATOS REHABILITACIÓN

DOCUMENTACIÓN



### DOCUMENTACIÓN DE PROYECTO EXISTENTE ARCHIVO GRAL. F.E.G.A

Referencia numérica a las cajas donde se ubica la información

Memoria	Planos	Pliego Cond.	Presupuesto	Instalaciones	Concurso Obras	Certificaciones	Otros Doc.	Extra
<input type="text"/>	<input type="text"/>	<input type="text"/>	<input type="text"/>	<input type="text"/>	<input type="text"/>	<input type="text"/>	<input type="text"/>	<input type="text"/>

Planos históricos digitales facilitados por F.E.G.A.:  (formato PDF)

### DOCUMENTACIÓN ADICIONAL:

Imágenes digitales:	<input type="text" value="Disponible"/>	(formato jpeg)
Informe técnico Consej. Agricultura Junta Andalucía:	<input type="text" value="No Disponible"/>	(formato PDF)
Levantamiento planimétrico:	<input type="text" value="No Disponible"/>	
Ficha catastral:	<input type="text" value="Disponible"/>	

Ficha elaborada por:

Fecha elaboración ficha:

## GRANERO de HUETOR-TAJAR

Tipo **G** Registro **1809**

Provincia: Granada  
 Ciudad: Huétor-tajar  
 Dirección: C/ Federico Garcia Lorca 67  
 Coordenadas UTM Zone 30: X 407410,7239350000 Y 4117417,622289999  
 Ref. Catastral: 7675513VG0177F0001PD  
 Titularidad: Junta De Andalucía  
 Condiciones uso: Con Uso Almacén  
 Fecha elaboración ficha: 2010-2011



### DATOS ESPECÍFICOS

### DATOS REHABILITACIÓN

### DOCUMENTACIÓN

Tipología: G Superficie solar 2290 m<sup>2</sup>  
 Red: No Básica Superficie ocupada 1200 m<sup>2</sup>  
 Capacidad: 2000 toneladas Protección patrimonial: Ninguna  
 Número celdas:  
 Estructura paredes: Fábrica armada bloques  
 Estructura portante: Hormigón  
 Cubiertas: Inclinada fibrocemento

### CRONOLOGÍA dd/mm/aaaa

Proyecto	Inicio actividad	Declaración innecesariedad	Cesión o reversión	Arrendamiento	Rehabilitación	Demolición
	1960	27/07/2000	Cedido	No		
			11/04/2005			

Otra fecha significativa:

### ESTADO DE CONSERVACIÓN

Silo/Granero	Nave lateral	Maquinarias	Báscula	Aseos/vestuarios	Apeadero FF.CC.
Bueno		Demolido	Bueno		
Centro Transf.	Vallado	Vivienda	Espacios libres		
Bueno					
Factores de Alteración					
Ninguno					

### ANÁLISIS DEL ENTORNO

Visibilidad Territorial	Visibilidad Intramunicipal	Visibilidad entorno próximo		
Nula	Mala	Parcial		
Contexto	Accesibilidad: Peatonal	Vehículo privado	Transp. Público	Estación FF.CC.
Urbano-centro	Desde cualquier zona	Accesible. Fácil aparcamiento	No existe	No existe

## GRANERO de HUETOR-TAJAR

Tipo **G**

Registro **1809**

DATOS ESPECÍFICOS

DATOS REHABILITACIÓN

DOCUMENTACIÓN

Promueve/financia:

Fecha:

Condiciones uso:

Calificación uso:


Tipo de intervención:

Evaluación/observ. :

DATOS ESPECÍFICOS

DATOS REHABILITACIÓN

DOCUMENTACIÓN



### DOCUMENTACIÓN DE PROYECTO EXISTENTE ARCHIVO GRAL. F.E.G.A

Referencia numérica a las cajas donde se ubica la información

Memoria	Planos	Pliego Cond.	Presupuesto	Instalaciones	Concurso Obras	Certificaciones	Otros Doc.	Extra
<input type="text"/>	<input type="text"/>	<input type="text"/>	<input type="text"/>	<input type="text"/>	<input type="text"/>	<input type="text"/>	<input type="text"/>	<input type="text"/>

Planos históricos digitales facilitados por F.E.G.A.:

(formato PDF)

### DOCUMENTACIÓN ADICIONAL:

Imágenes digitales:

(formato jpeg)

Informe técnico Consej. Agricultura Junta Andalucía:

(formato PDF)

Levantamiento planimétrico:

Ficha catastral:

Ficha elaborada por:

Fecha elaboración ficha:

## SILO de IZNALLOZ

Tipo **D** Registro **1810**

Provincia: Granada  
 Ciudad: Iznalloz  
 Dirección: C/ Esplanada Est 19  
 Coordenadas UTM Zone 30: X 453320,8898560000 Y 4139078,331120000  
 Ref. Catastral: 3492601VG5339C0001ZT  
 Titularidad: Junta De Andalucía  
 Condiciones uso: Sin Uso  
 Fecha elaboración ficha: 2010-2011



### DATOS ESPECÍFICOS

### DATOS REHABILITACIÓN

### DOCUMENTACIÓN

Tipología: D Superficie solar 4162 m<sup>2</sup>  
 Red: No Básica Superficie ocupada 450 m<sup>2</sup>  
 Capacidad: 2300 toneladas Protección patrimonial: Ninguna  
 Número celdas: 15  
 Estructura paredes: Fábrica armada bloques  
 Estructura portante: Hormigón  
 Cubiertas: Inclínada metálica

### CRONOLOGÍA dd/mm/aaaa

Proyecto	Inicio actividad	Declaración innecesaria	Cesión o reversión	Arrendamiento	Rehabilitación	Demolición
	1961		No cedido	No		

Otra fecha significativa:

### ESTADO DE CONSERVACIÓN

Silo/Granero	Nave lateral	Maquinarias	Báscula	Aseos/vestuarios	Apedero FF.CC.
Bueno	Bueno		Demolido		
Centro Transf.	Vallado	Vivienda	Espacios libres		

Factores de Alteración  
 Ninguno

### ANÁLISIS DEL ENTORNO

Visibilidad Territorial	Visibilidad Intramunicipal	Visibilidad entorno próximo		
Mala	Buena	Parcial		
Contexto	Accesibilidad: Peatonal	Vehículo privado	Transp. Público	Estación FF.CC.
Urbano-Periferia	Desde cualquier zona	Accesible poco aparcamiento	No existe	No existe



**SILO de IZNALLOZ**

Tipo **D** Registro **1810**

DATOS ESPECÍFICOS

DATOS REHABILITACIÓN

DOCUMENTACIÓN

Promueve/financia:  Fecha:

Condiciones uso:

Calificación uso:



Tipo de intervención:

Evaluación/observ. :

DATOS ESPECÍFICOS

DATOS REHABILITACIÓN

DOCUMENTACIÓN



**DOCUMENTACIÓN DE PROYECTO EXISTENTE ARCHIVO GRAL. F.E.G.A**

Referencia numérica a las cajas donde se ubica la información

Memoria	Planos	Pliego Cond.	Presupuesto	Instalaciones	Concurso Obras	Certificaciones	Otros Doc.	Extra
A/247	A/247	A/247	A/247		IV-I/5204	IV-I/5204	IV-I/5204	

Planos históricos digitales facilitados por F.E.G.A.:  (formato PDF)

**DOCUMENTACIÓN ADICIONAL:**

Imágenes digitales:	<input type="text" value="Disponible"/>	(formato jpeg)
Informe técnico Consej. Agricultura Junta Andalucía:	<input type="text" value="No Disponible"/>	(formato PDF)
Levantamiento planimétrico:	<input type="text" value="No Disponible"/>	
Ficha catastral:	<input type="text" value="Disponible"/>	

Ficha elaborada por:


Fecha elaboración ficha:



## SILO de LOJA

Tipo **D** Registro **1811**

Provincia: Granada  
 Ciudad: Loja  
 Dirección: C/ Azucena 1  
 Coordenadas UTM Zone 30: X 399578,0485340000 Y 4113575,330389999  
 Ref. Catastral: 9637301UG9193H0001QB  
 Titularidad: Junta De Andalucía  
 Condiciones uso: Sin Uso  
 Fecha elaboración ficha: 2010-2011



### DATOS ESPECÍFICOS

### DATOS REHABILITACIÓN

### DOCUMENTACIÓN

Tipología: D Superficie solar 1717 m<sup>2</sup>  
 Red: No Básica Superficie ocupada 355 m<sup>2</sup>  
 Capacidad: 1400 toneladas Protección patrimonial: Ninguna  
 Número celdas: 9  
 Estructura paredes: Fábrica armada ladrillo  
 Estructura portante: Hormigón  
 Cubiertas: Plana transitable

### CRONOLOGÍA dd/mm/aaaa

Proyecto	Inicio actividad	Declaración innecesariedad	Cesión o reversión	Arrendamiento	Rehabilitación	Demolición
	1956	07/07/2000	Cedido	No		
			04/09/2007			

Otra fecha significativa:

### ESTADO DE CONSERVACIÓN

Silo/Granero	Nave lateral	Maquinarias	Báscula	Aseos/vestuarios	Apeadero FF.CC.
Bueno	Bueno		Malo		
Centro Transf.	Vallado	Vivienda	Espacios libres		

Factores de Alteración  
 Ninguno

### ANÁLISIS DEL ENTORNO

Visibilidad Territorial	Visibilidad Intramunicipal	Visibilidad entorno próximo		
Buena	Buena	Parcial		
Contexto	Accesibilidad: Peatonal	Vehículo privado	Transp. Público	Estación FF.CC.
Urbano-Periferia	Desde cualquier zona	Accesible. Fácil aparcamiento	No existe	No existe

**SILO de LOJA**

Tipo **D** Registro **1811**

DATOS ESPECÍFICOS

DATOS REHABILITACIÓN

DOCUMENTACIÓN

Promueve/financia:  Fecha:

Condiciones uso:

Calificación uso:


Tipo de intervención:

Evaluación/observ. :

DATOS ESPECÍFICOS

DATOS REHABILITACIÓN

DOCUMENTACIÓN



**DOCUMENTACIÓN DE PROYECTO EXISTENTE ARCHIVO GRAL. F.E.G.A**

Referencia numérica a las cajas donde se ubica la información

Memoria	Planos	Pliego Cond.	Presupuesto	Instalaciones	Concurso Obras	Certificaciones	Otros Doc.	Extra
A/251	A/251	A/251	A/251					

Planos históricos digitales facilitados por F.E.G.A.:  (formato PDF)

**DOCUMENTACIÓN ADICIONAL:**

Imágenes digitales:  (formato jpeg)

Informe técnico Consej. Agricultura Junta Andalucía:  (formato PDF)

Levantamiento planimétrico:

Ficha catastral:

Ficha elaborada por:


Fecha elaboración ficha:

**SILO de LOJA**

Tipo **D**

Registro **1812**

Provincia: Granada  
 Ciudad: Loja  
 Dirección: C/ Azucena 1  
 Coordenadas UTM Zone 30: X 399577,3709019999 Y 4113592,337299999  
 Ref. Catastral: 9637301UG9193H0001QB  
 Titularidad: Junta De Andalucía  
 Condiciones uso: Sin Uso  
 Fecha elaboración ficha: 2010-2011



**DATOS ESPECÍFICOS**

DATOS REHABILITACIÓN

DOCUMENTACIÓN

Tipología: D Superficie solar 1717 m<sup>2</sup>  
 Red: No Básica Superficie ocupada 620 m<sup>2</sup>  
 Capacidad: 3850 toneladas Protección patrimonial: Ninguna  
 Número celdas: 27  
 Estructura paredes: Fábrica armada bloques  
 Estructura portante: Hormigón  
 Cubiertas: Plana transitable

**CRONOLOGÍA** dd/mm/aaaa

Proyecto	Inicio actividad	Declaración innecesariedad	Cesión o reversión	Arrendamiento	Rehabilitación	Demolición
	1971	13/06/2005	Cedido	No		
			04/09/2007			

Otra fecha significativa:

**ESTADO DE CONSERVACIÓN**

Silo/Granero	Nave lateral	Maquinarias	Báscula	Aseos/vestuarios	Apeadero FF.CC.
Bueno	Bueno		Malo		
Centro Transf.	Vallado	Vivienda	Espacios libres		

Factores de Alteración  
 Ninguno

**ANÁLISIS DEL ENTORNO**

Visibilidad Territorial	Visibilidad Intramunicipal	Visibilidad entorno próximo		
Buena	Buena	Total		
Contexto	Accesibilidad: Peatonal	Vehículo privado	Transp. Público	Estación FF.CC.
Urbano-Periferia	Desde cualquier zona	Accesible. Fácil aparcamiento	No existe	No existe

**SILO de LOJA**

Tipo **D** Registro **1812**

DATOS ESPECÍFICOS

DATOS REHABILITACIÓN

DOCUMENTACIÓN

Promueve/financia:  Fecha:

Condiciones uso:

Calificación uso:



Tipo de intervención:

Evaluación/observ. :

DATOS ESPECÍFICOS

DATOS REHABILITACIÓN

DOCUMENTACIÓN



**DOCUMENTACIÓN DE PROYECTO EXISTENTE ARCHIVO GRAL. F.E.G.A**

Referencia numérica a las cajas donde se ubica la información

Memoria	Planos	Pliego Cond.	Presupuesto	Instalaciones	Concurso Obras	Certificaciones	Otros Doc.	Extra
C/795	C/795	C/795	C/795		I-R/1333	I-R/1333	I-R/1333	

Planos históricos digitales facilitados por F.E.G.A.:  (formato PDF)

**DOCUMENTACIÓN ADICIONAL:**

Imágenes digitales:	<input type="text" value="Disponible"/>	(formato jpeg)
Informe técnico Consej. Agricultura Junta Andalucía:	<input type="text" value="No Disponible"/>	(formato PDF)
Levantamiento planimétrico:	<input type="text" value="No Disponible"/>	
Ficha catastral:	<input type="text" value="Disponible"/>	

Ficha elaborada por:

Fecha elaboración ficha:

## SILO de MONTEFRÍO

Tipo **D** Registro **1813**

Provincia: Granada  
 Ciudad: Montefrío  
 Dirección: Avda Antonio Luis Soler 13  
 Coordenadas UTM Zone 30: X 410763,3380720000 Y 4131499,718090000  
 Ref. Catastral: 0918605VG1301H0001RG  
 Titularidad: Junta De Andalucía  
 Condiciones uso: Sin Uso  
 Fecha elaboración ficha: 2010-2011



### DATOS ESPECÍFICOS

### DATOS REHABILITACIÓN

### DOCUMENTACIÓN

Tipología: D Superficie solar 3883 m<sup>2</sup>  
 Red: No Básica Superficie ocupada 589 m<sup>2</sup>  
 Capacidad: 2750 toneladas Protección patrimonial: Ninguna  
 Número celdas: 18  
 Estructura paredes: Fábrica armada bloques  
 Estructura portante: Hormigón  
 Cubiertas: Plana transitable

### CRONOLOGÍA dd/mm/aaaa

Proyecto	Inicio actividad	Declaración innecesariedad	Cesión o reversión	Arrendamiento	Rehabilitación	Demolición
	1967	14/08/2002	Cedido	No		
			09/01/2007			

Otra fecha significativa:

### ESTADO DE CONSERVACIÓN

Silo/Granero	Nave lateral	Maquinarias	Báscula	Aseos/vestuarios	Apeadero FF.CC.
Bueno	Bueno		Bueno		
Centro Transf.	Vallado	Vivienda	Espacios libres		
Factores de Alteración					
Ninguno					

### ANÁLISIS DEL ENTORNO

Visibilidad Territorial		Visibilidad Intramunicipal		Visibilidad entorno próximo	
Buena		Buena		Total	
Contexto	Accesibilidad: Peatonal	Vehículo privado	Transp. Público	Estación FF.CC.	
Urbano-centro	Desde cualquier zona	Accesible. Fácil aparcamiento	No existe	No existe	

## SILO de MONTEFRÍO

Tipo **D**

Registro **1813**

DATOS ESPECÍFICOS

DATOS REHABILITACIÓN

DOCUMENTACIÓN

Promueve/financia:  Fecha:

Condiciones uso:

Calificación uso:


Tipo de intervención:

Evaluación/observ. :

DATOS ESPECÍFICOS

DATOS REHABILITACIÓN

DOCUMENTACIÓN



### DOCUMENTACIÓN DE PROYECTO EXISTENTE ARCHIVO GRAL. F.E.G.A

Referencia numérica a las cajas donde se ubica la información

Memoria	Planos	Pliego Cond.	Presupuesto	Instalaciones	Concurso Obras	Certificaciones	Otros Doc.	Extra
A/14	A/14	A/14	A/14					

Planos históricos digitales facilitados por F.E.G.A.:

4

(formato PDF)

### DOCUMENTACIÓN ADICIONAL:

Imágenes digitales:	Disponible	(formato jpeg)
Informe técnico Consej. Agricultura Junta Andalucía:	No Disponible	(formato PDF)
Levantamiento planimétrico:	No Disponible	
Ficha catastral:	Disponible	

Ficha elaborada por:

Fecha elaboración ficha:

## SILO de MOREDA

Tipo **D** Registro **1814**

Provincia: Granada  
 Ciudad: Moreda  
 Dirección: Eeff Moreda. Morelabor  
 Coordenadas UTM Zone 30: X 472331,1092569999 Y 4142522,869520000  
 Ref. Catastral: 2527703VG7422A0001OI  
 Titularidad: Junta De Andalucía  
 Condiciones uso: Sin Uso  
 Fecha elaboración ficha: 2010-2011



### DATOS ESPECÍFICOS

### DATOS REHABILITACIÓN

### DOCUMENTACIÓN

Tipología: D Superficie solar 606 m<sup>2</sup>  
 Red: No Básica Superficie ocupada 565 m<sup>2</sup>  
 Capacidad: 2300 toneladas Protección patrimonial: Ninguna  
 Número celdas: 15  
 Estructura paredes: Fábrica armada bloques  
 Estructura portante: Hormigón  
 Cubiertas: Inclínada metálica

### CRONOLOGÍA dd/mm/aaaa

Proyecto	Inicio actividad	Declaración innecesariedad	Cesión o reversión	Arrendamiento	Rehabilitación	Demolición
	1961	04/07/2000	Cedido	No		
			04/05/2010			

Otra fecha significativa:

### ESTADO DE CONSERVACIÓN

Silo/Granero	Nave lateral	Maquinarias	Báscula	Aseos/vestuarios	Apedero FF.CC.
Bueno	Bueno		Malo		
Centro Transf.	Vallado	Vivienda	Espacios libres		
Bueno					

Factores de Alteración

Abandono y cristales rotos

### ANÁLISIS DEL ENTORNO

Visibilidad Territorial	Visibilidad Intramunicipal	Visibilidad entorno próximo		
Excelente	Nula	Total		
Contexto	Accesibilidad: Peatonal	Vehículo privado	Transp. Público	Estación FF.CC.
Rural-no aislado	Desde zona cercana	Accesible poco aparcamiento	No existe	Existe

**SILO de MOREDA**

Tipo **D** Registro **1814**

DATOS ESPECÍFICOS

DATOS REHABILITACIÓN

DOCUMENTACIÓN

Promueve/financia:  Fecha:

Condiciones uso:

Calificación uso:


Tipo de intervención:

Evaluación/observ. :

DATOS ESPECÍFICOS

DATOS REHABILITACIÓN

DOCUMENTACIÓN



**DOCUMENTACIÓN DE PROYECTO EXISTENTE ARCHIVO GRAL. F.E.G.A**

Referencia numérica a las cajas donde se ubica la información

Memoria	Planos	Pliego Cond.	Presupuesto	Instalaciones	Concurso Obras	Certificaciones	Otros Doc.	Extra
A/248	A/248	A/248	A/248		IV-I/5205	IV-I/5205	IV-I/5205	

Planos históricos digitales facilitados por F.E.G.A.:  (formato PDF)

**DOCUMENTACIÓN ADICIONAL:**

Imágenes digitales:	<input type="text" value="Disponible"/>	(formato jpeg)
Informe técnico Consej. Agricultura Junta Andalucía:	<input type="text" value="No Disponible"/>	(formato PDF)
Levantamiento planimétrico:	<input type="text" value="No Disponible"/>	
Ficha catastral:	<input type="text" value="Disponible"/>	

Ficha elaborada por:

Fecha elaboración ficha:



## SILO de PADUL

Tipo **D** Registro **1815**

Provincia: Granada  
 Ciudad: Padul  
 Dirección: Calle Silo 2 (a)  
 Coordenadas UTM Zone 30: X 444022,6221689999 Y 4097532,239260000  
 Ref. Catastral: 4177201VF4947A0001BY  
 Titularidad: Junta De Andalucía  
 Condiciones uso: Sin Uso  
 Fecha elaboración ficha: 2010-2011



### DATOS ESPECÍFICOS

### DATOS REHABILITACIÓN

### DOCUMENTACIÓN

Tipología: D	Superficie solar: 508 m <sup>2</sup>
Red: No Básica	Superficie ocupada: 449 m <sup>2</sup>
Capacidad: 2300 toneladas	Protección patrimonial: Ninguna
Número celdas: 15	
Estructura paredes: Fábrica armada bloques	
Estructura portante: Hormigón	
Cubiertas: Plana transitable	

### CRONOLOGÍA dd/mm/aaaa

Proyecto	Inicio actividad	Declaración innecesariedad	Cesión o reversión	Arrendamiento	Rehabilitación	Demolición
	1966	06/05/2004	No cedido	No		

Otra fecha significativa:

### ESTADO DE CONSERVACIÓN

Silo/Granero	Nave lateral	Maquinarias	Báscula	Aseos/vestuarios	Apeadero FF.CC.
Bueno	Bueno		Bueno		
Centro Transf.	Vallado	Vivienda	Espacios libres		
Bueno					

Factores de Alteración

Grafities

### ANÁLISIS DEL ENTORNO

Visibilidad Territorial	Visibilidad Intramunicipal	Visibilidad entorno próximo		
Excelente	Buena	Total		
Contexto	Accesibilidad: Peatonal	Vehículo privado	Transp. Público	Estación FF.CC.
Urbano-centro	Desde cualquier zona	Accesible. Fácil aparcamiento	No existe	No existe

**SILO de PADUL**

Tipo **D** Registro **1815**

DATOS ESPECÍFICOS

DATOS REHABILITACIÓN

DOCUMENTACIÓN

Promueve/financia:  Fecha:

Condiciones uso:

Calificación uso:

Tipo de intervención:

Evaluación/observ. :

DATOS ESPECÍFICOS

DATOS REHABILITACIÓN

DOCUMENTACIÓN



**DOCUMENTACIÓN DE PROYECTO EXISTENTE ARCHIVO GRAL. F.E.G.A**

Referencia numérica a las cajas donde se ubica la información

Memoria	Planos	Pliego Cond.	Presupuesto	Instalaciones	Concurso Obras	Certificaciones	Otros Doc.	Extra
B/418	B/418	B/418	B/418					

Planos históricos digitales facilitados por F.E.G.A.:  (formato PDF)

**DOCUMENTACIÓN ADICIONAL:**

Imágenes digitales:	<input type="text" value="Disponible"/>	(formato jpeg)
Informe técnico Consej. Agricultura Junta Andalucía:	<input type="text" value="No Disponible"/>	(formato PDF)
Levantamiento planimétrico:	<input type="text" value="No Disponible"/>	
Ficha catastral:	<input type="text" value="Disponible"/>	


Ficha elaborada por:

Fecha elaboración ficha:

## SILO de PEDRO MARTÍNEZ

Tipo **D** Registro **1816**

Provincia: Granada  
 Ciudad: Pedro Martínez  
 Dirección: Pol 8 Par 49, Urelas Altas  
 Coordenadas UTM Zone 30: X 471697,6447540000 Y 4151229,874909999  
 Ref. Catastral: 18155A008000490000MH  
 Titularidad: Junta De Andalucía  
 Condiciones uso: Con Uso Agrícola  
 Fecha elaboración ficha: 2010-2011



### DATOS ESPECÍFICOS

### DATOS REHABILITACIÓN

### DOCUMENTACIÓN

Tipología: D Superficie solar 6502 m<sup>2</sup>  
 Red: No Básica Superficie ocupada 526 m<sup>2</sup>  
 Capacidad: 1900 toneladas Protección patrimonial: Ninguna  
 Número celdas: 12  
 Estructura paredes: Fábrica armada bloques  
 Estructura portante: Hormigón  
 Cubiertas: Inclínada metálica

### CRONOLOGÍA dd/mm/aaaa

Proyecto	Inicio actividad	Declaración innecesaria	Cesión o reversión	Arrendamiento	Rehabilitación	Demolición
	1956		No cedido	Si		

Otra fecha significativa: \_\_\_\_\_

### ESTADO DE CONSERVACIÓN

Silo/Granero	Nave lateral	Maquinarias	Báscula	Aseos/vestuarios	Apeadero FF.CC.
Bueno	Bueno		Bueno		
Centro Transf.	Vallado	Vivienda	Espacios libres		
Bueno					

### Factores de Alteración

Cristales rotos

### ANÁLISIS DEL ENTORNO

Visibilidad Territorial	Visibilidad Intramunicipal	Visibilidad entorno próximo		
Mala	Nula	Total		
Contexto	Accesibilidad: Peatonal	Vehículo privado	Transp. Público	Estación FF.CC.
Rural-no aislado	Desde zona cercana	No accesible	No existe	Existe

## SILO de PEDRO MARTÍNEZ

Tipo **D**

Registro **1816**

DATOS ESPECÍFICOS

DATOS REHABILITACIÓN

DOCUMENTACIÓN

Promueve/financia:  Fecha:

Condiciones uso:

Calificación uso:



Tipo de intervención:

Evaluación/observ. :

DATOS ESPECÍFICOS

DATOS REHABILITACIÓN

DOCUMENTACIÓN



### DOCUMENTACIÓN DE PROYECTO EXISTENTE ARCHIVO GRAL. F.E.G.A

Referencia numérica a las cajas donde se ubica la información

Memoria	Planos	Pliego Cond.	Presupuesto	Instalaciones	Concurso Obras	Certificaciones	Otros Doc.	Extra
A/253	A/253	A/253	A/253		V-M/6924	V-M/6924	V-M/6924	

Planos históricos digitales facilitados por F.E.G.A.:  (formato PDF)

### DOCUMENTACIÓN ADICIONAL:

Imágenes digitales:	<input type="text" value="Disponible"/>	(formato jpeg)
Informe técnico Consej. Agricultura Junta Andalucía:	<input type="text" value="No Disponible"/>	(formato PDF)
Levantamiento planimétrico:	<input type="text" value="No Disponible"/>	
Ficha catastral:	<input type="text" value="Disponible"/>	


Ficha elaborada por:

Fecha elaboración ficha:

## SILO de PINOS PUENTE

Tipo **D** Registro **1817**

Provincia: Granada  
 Ciudad: Pinos Puente  
 Dirección: Avda Pintor Barba 1  
 Coordenadas UTM Zone 30: X 432950,9045069999 Y 4122670,618840000  
 Ref. Catastral: 3129009VG3232G0001ZI  
 Titularidad: Junta De Andalucía  
 Condiciones uso: Sin Uso  
 Fecha elaboración ficha: 2010-2011



### DATOS ESPECÍFICOS

### DATOS REHABILITACIÓN

### DOCUMENTACIÓN

Tipología: D Superficie solar 32618 m<sup>2</sup>  
 Red: No Básica Superficie ocupada 658 m<sup>2</sup>  
 Capacidad: 4500 toneladas Protección patrimonial: Ninguna  
 Número celdas: 26  
 Estructura paredes: Fábrica armada bloques  
 Estructura portante: Hormigón  
 Cubiertas: Plana transitable

### CRONOLOGÍA dd/mm/aaaa

Proyecto	Inicio actividad	Declaración innecesariedad	Cesión o reversión	Arrendamiento	Rehabilitación	Demolición
	1955	22/09/2005	Cedido en precario al Ayto.	No		

Otra fecha significativa:

### ESTADO DE CONSERVACIÓN

Silo/Granero	Nave lateral	Maquinarias	Báscula	Aseos/vestuarios	Apeadero FF.CC.
Bueno		Bueno	Bueno		
Centro Transf.	Vallado	Vivienda	Espacios libres		

Factores de Alteración

Abandono

### ANÁLISIS DEL ENTORNO

Visibilidad Territorial	Visibilidad Intramunicipal	Visibilidad entorno próximo		
Excelente	Excelente	Total		
Contexto	Accesibilidad: Peatonal	Vehículo privado	Transp. Público	Estación FF.CC.
Urbano-Periferia	Desde cualquier zona	Accesible. Fácil aparcamiento	No existe	Existe

**SILO de PINOS PUENTE**

Tipo **D** Registro **1817**

DATOS ESPECÍFICOS

DATOS REHABILITACIÓN

DOCUMENTACIÓN

Promueve/financia:  Fecha:

Condiciones uso:

Calificación uso:


Tipo de intervención:

Evaluación/observ. :

DATOS ESPECÍFICOS

DATOS REHABILITACIÓN

DOCUMENTACIÓN



**DOCUMENTACIÓN DE PROYECTO EXISTENTE ARCHIVO GRAL. F.E.G.A**

Referencia numérica a las cajas donde se ubica la información

Memoria	Planos	Pliego Cond.	Presupuesto	Instalaciones	Concurso Obras	Certificaciones	Otros Doc.	Extra
A/250	A/250	A/250	A/250			VI-M/10913		

Planos históricos digitales facilitados por F.E.G.A.:  (formato PDF)

**DOCUMENTACIÓN ADICIONAL:**

Imágenes digitales:	<input type="text" value="Disponible"/>	(formato jpeg)
Informe técnico Consej. Agricultura Junta Andalucía:	<input type="text" value="No Disponible"/>	(formato PDF)
Levantamiento planimétrico:	<input type="text" value="No Disponible"/>	
Ficha catastral:	<input type="text" value="Disponible"/>	

Ficha elaborada por:

Fecha elaboración ficha:

## GRANERO de PINOS PUENTE

Tipo **GA** Registro **1818**

Provincia: Granada  
 Ciudad: Pinos Puente  
 Dirección: Avda Pintor Barba 1  
 Coordenadas UTM Zone 30: X 432911,5359339999 Y 4122708,728269999  
 Ref. Catastral: 3129009VG3232G0001ZI  
 Titularidad: Junta De Andalucía  
 Condiciones uso: Sin Uso  
 Fecha elaboración ficha: 2010-2011



### DATOS ESPECÍFICOS

### DATOS REHABILITACIÓN

### DOCUMENTACIÓN

Tipología:	GA	Superficie solar:	32618	m <sup>2</sup>
Red:	No Básica	Superficie ocupada:	2046	m <sup>2</sup>
Capacidad:	7000 toneladas	Protección patrimonial:	Ninguna	
Número celdas:				
Estructura paredes:	Fábrica armada ladrillo			
Estructura portante:	Hormigón			
Cubiertas:	Inclinada tejas			

### CRONOLOGÍA dd/mm/aaaa

Proyecto	Inicio actividad	Declaración innecesariedad	Cesión o reversión	Arrendamiento	Rehabilitación	Demolición
	1956	22/09/2005	Cedido en precario al Ayto.	No		

Otra fecha significativa:

### ESTADO DE CONSERVACIÓN

Silo/Granero	Nave lateral	Maquinarias	Báscula	Aseos/vestuarios	Apeadero FF.CC.
Bueno		Bueno	Bueno		
Centro Transf.	Vallado	Vivienda	Espacios libres		
Malo	Bueno		Bueno		

Factores de Alteración

Abandono

### ANÁLISIS DEL ENTORNO

Visibilidad Territorial	Visibilidad Intramunicipal	Visibilidad entorno próximo		
Mala	Mala	Total		
Contexto	Accesibilidad: Peatonal	Vehículo privado	Transp. Público	Estación FF.CC.
Urbano-Periferia	Desde cualquier zona	Accesible. Fácil aparcamiento	No existe	Existe



## GRANERO de PINOS PUENTE

Tipo **GA** Registro **1818**

DATOS ESPECÍFICOS

DATOS REHABILITACIÓN

DOCUMENTACIÓN

Promueve/financia:  Fecha:

Condiciones uso:

Calificación uso:



Tipo de intervención:

Evaluación/observ. :

DATOS ESPECÍFICOS

DATOS REHABILITACIÓN

DOCUMENTACIÓN



### DOCUMENTACIÓN DE PROYECTO EXISTENTE ARCHIVO GRAL. F.E.G.A

Referencia numérica a las cajas donde se ubica la información

Memoria	Planos	Pliego Cond.	Presupuesto	Instalaciones	Concurso Obras	Certificaciones	Otros Doc.	Extra
					IV-B/4454	IV-B/4454	IV-B/4454	

Planos históricos digitales facilitados por F.E.G.A.:  (formato PDF)

### DOCUMENTACIÓN ADICIONAL:

Imágenes digitales:	Disponible	(formato jpeg)
Informe técnico Consej. Agricultura Junta Andalucía:	No Disponible	(formato PDF)
Levantamiento planimétrico:	No Disponible	
Ficha catastral:	Disponible	

Ficha elaborada por:

Fecha elaboración ficha:



## GRANERO de PINOS PUENTE

Tipo **SG** Registro **1819**

Provincia: Granada  
 Ciudad: Pinos Puente  
 Dirección: Avda Pintor Barba 1  
 Coordenadas UTM Zone 30: X 432960,8683270000 Y 4122642,126410000  
 Ref. Catastral: 3129009VG3232G0001ZI  
 Titularidad: Junta De Andalucía  
 Condiciones uso: Sin Uso  
 Fecha elaboración ficha: 2010-2011



### DATOS ESPECÍFICOS

### DATOS REHABILITACIÓN

### DOCUMENTACIÓN

Tipología: SG  
 Red: No Básica  
 Capacidad: 350 toneladas  
 Número celdas:  
 Estructura paredes: Fábrica armada ladrillo  
 Estructura portante: Hormigón  
 Cubiertas: Inclínada metálica

Superficie solar: 32618 m<sup>2</sup>  
 Superficie ocupada: 795 m<sup>2</sup>  
 Protección patrimonial: Ninguna

### CRONOLOGÍA dd/mm/aaaa

Proyecto	Inicio actividad	Declaración innecesariedad	Cesión o reversión	Arrendamiento	Rehabilitación	Demolición
	1966	22/09/2005	Cedido en precario al Ayto.	No		

Otra fecha significativa:

### ESTADO DE CONSERVACIÓN

Silo/Granero	Nave lateral	Maquinarias	Báscula	Aseos/vestuarios	Apeadero FF.CC.
Bueno			Bueno		
Centro Transf.	Vallado	Vivienda	Espacios libres		
Malo	Bueno		Bueno		

Factores de Alteración

Abandono

### ANÁLISIS DEL ENTORNO

Visibilidad Territorial	Visibilidad Intramunicipal	Visibilidad entorno próximo		
Mala	Mala	Total		
Contexto	Accesibilidad: Peatonal	Vehículo privado	Transp. Público	Estación FF.CC.
Urbano-Periferia	Desde cualquier zona	Accesible. Fácil aparcamiento	No existe	Existe

**GRANERO de PINOS PUENTE**

Tipo **SG** Registro **1819**

DATOS ESPECÍFICOS

DATOS REHABILITACIÓN

DOCUMENTACIÓN

Promueve/financia:  Fecha:

Condiciones uso:

Calificación uso:


Tipo de intervención:

Evaluación/observ. :

DATOS ESPECÍFICOS

DATOS REHABILITACIÓN

DOCUMENTACIÓN



**DOCUMENTACIÓN DE PROYECTO EXISTENTE ARCHIVO GRAL. F.E.G.A**

Referencia numérica a las cajas donde se ubica la información

Memoria	Planos	Pliego Cond.	Presupuesto	Instalaciones	Concurso Obras	Certificaciones	Otros Doc.	Extra
B/610 C/810	B/610 C/810	B/610 C/810	B/610 C/810					

Planos históricos digitales facilitados por F.E.G.A.:  (formato PDF)

**DOCUMENTACIÓN ADICIONAL:**

Imágenes digitales:	<input type="text" value="Disponible"/>	(formato jpeg)
Informe técnico Consej. Agricultura Junta Andalucía:	<input type="text" value="No Disponible"/>	(formato PDF)
Levantamiento planimétrico:	<input type="text" value="No Disponible"/>	
Ficha catastral:	<input type="text" value="Disponible"/>	

Ficha elaborada por:

Fecha elaboración ficha:

**SILO de SANTA FE**

Tipo **E**

Registro **1820**

Provincia: Granada  
 Ciudad: Santa Fe  
 Dirección: Cm Costa 45  
 Coordenadas UTM Zone 30: X 435687,8195859999 Y 4115599,272780000  
 Ref. Catastral: 5858001VG3155H0001LW  
 Titularidad: Junta De Andalucía  
 Condiciones uso: Sin Uso  
 Fecha elaboración ficha: 2010-2011



**DATOS ESPECÍFICOS**

**DATOS REHABILITACIÓN**

**DOCUMENTACIÓN**

Tipología: E  
 Red: No Básica  
 Capacidad: 4700 toneladas  
 Número celdas: 24  
 Estructura paredes: Fábrica armada bloques  
 Estructura portante: Hormigón  
 Cubiertas: Plana transitable

Superficie solar: 4760 m<sup>2</sup>  
 Superficie ocupada: 1036 m<sup>2</sup>  
 Protección patrimonial: Ninguna

**CRONOLOGÍA** dd/mm/aaaa

Proyecto	Inicio actividad	Declaración innecesariedad	Cesión o reversión	Arrendamiento	Rehabilitación	Demolición
	1968		No cedido	Si		

Otra fecha significativa:

**ESTADO DE CONSERVACIÓN**

Silo/Granero	Nave lateral	Maquinarias	Báscula	Aseos/vestuarios	Apeadero FF.CC.
Bueno	Bueno		Bueno		
Centro Transf.	Vallado	Vivienda	Espacios libres		
	Bueno		Bueno		

Factores de Alteración

Abandono y cristales rotos

**ANÁLISIS DEL ENTORNO**

Visibilidad Territorial		Visibilidad Intramunicipal		Visibilidad entorno próximo	
Excelente		Excelente		Total	
Contexto	Accesibilidad: Peatonal	Vehículo privado	Transp. Público	Estación FF.CC.	
Urbano-Periferia	Desde cualquier zona	Accesible. Fácil aparcamiento	No existe	No existe	

**SILO de SANTA FE**

Tipo **E**

Registro **1820**

DATOS ESPECÍFICOS

DATOS REHABILITACIÓN

DOCUMENTACIÓN

Promueve/financia:

Condiciones uso:

Calificación uso:

Tipo de intervención:

Evaluación/observ. :

Fecha:

DATOS ESPECÍFICOS

DATOS REHABILITACIÓN

DOCUMENTACIÓN



**DOCUMENTACIÓN DE PROYECTO EXISTENTE ARCHIVO GRAL. F.E.G.A**

Referencia numérica a las cajas donde se ubica la información

Memoria	Planos	Pliego Cond.	Presupuesto	Instalaciones	Concurso Obras	Certificaciones	Otros Doc.	Extra
A/8	A/7	A/8	A/8					

Planos históricos digitales facilitados por F.E.G.A.:  (formato PDF)

**DOCUMENTACIÓN ADICIONAL:**

Imágenes digitales:	<input type="text" value="Disponible"/>	(formato jpeg)
Informe técnico Consej. Agricultura Junta Andalucía:	<input type="text" value="No Disponible"/>	(formato PDF)
Levantamiento planimétrico:	<input type="text" value="No Disponible"/>	
Ficha catastral:	<input type="text" value="Disponible"/>	

Ficha elaborada por:

Fecha elaboración ficha:

# SILO de TOCÓN

Tipo **A**

Registro **1821**

Provincia: Granada  
 Ciudad: Tocón  
 Dirección: Cr Estación 47  
 Coordenadas UTM Zone 30: X 414744,0916430000 Y 4121161,104290000  
 Ref. Catastral: 4714003VG1241D0001PD  
 Titularidad: Junta De Andalucía  
 Condiciones uso: Sin Uso  
 Fecha elaboración ficha: 2010-2011



**DATOS ESPECÍFICOS**

DATOS REHABILITACIÓN

DOCUMENTACIÓN

Tipología: A  
 Red: No Básica  
 Capacidad: 1400 toneladas  
 Número celdas: 11  
 Estructura paredes: Fábrica armada bloques  
 Estructura portante: Hormigón  
 Cubiertas: Inclínada tejas

Superficie solar: 6784 m<sup>2</sup>  
 Superficie ocupada: 204 m<sup>2</sup>  
 Protección patrimonial: Ninguna

**CRONOLOGÍA** dd/mm/aaaa

Proyecto	Inicio actividad	Declaración innecesariedad	Cesión o reversión	Arrendamiento	Rehabilitación	Demolición
	1956	27/11/2000	No cedido	No		

Otra fecha significativa:

**ESTADO DE CONSERVACIÓN**

Silo/Granero	Nave lateral	Maquinarias	Báscula	Aseos/vestuarios	Apeadero FF.CC.
Bueno		Malo	Malo		
Centro Transf.	Vallado	Vivienda	Espacios libres		
Bueno					

Factores de Alteración

Abandono y cristales rotos

**ANÁLISIS DEL ENTORNO**

Visibilidad Territorial		Visibilidad Intramunicipal		Visibilidad entorno próximo	
Excelente		Excelente		Total	
Contexto	Accesibilidad: Peatonal	Vehículo privado	Transp. Público	Estación FF.CC.	
Rural-aislado	Desde zona cercana	Accesible. Fácil aparcamiento	No existe	Existe	

## SILO de TOCÓN

Tipo **A**

Registro **1821**

DATOS ESPECÍFICOS

DATOS REHABILITACIÓN

DOCUMENTACIÓN

Promueve/financia:  Fecha:

Condiciones uso:

Calificación uso:

Tipo de intervención:

Evaluación/observ. :

DATOS ESPECÍFICOS

DATOS REHABILITACIÓN

DOCUMENTACIÓN



### DOCUMENTACIÓN DE PROYECTO EXISTENTE ARCHIVO GRAL. F.E.G.A

Referencia numérica a las cajas donde se ubica la información

Memoria	Planos	Pliego Cond.	Presupuesto	Instalaciones	Concurso Obras	Certificaciones	Otros Doc.	Extra
A/246	A/246		A/246		V-M/6922	V-M/6922	B/713 V-M/6922	

Planos históricos digitales facilitados por F.E.G.A.:  (formato PDF)

### DOCUMENTACIÓN ADICIONAL:

Imágenes digitales:	<input type="text" value="Disponible"/>	(formato jpeg)
Informe técnico Consej. Agricultura Junta Andalucía:	<input type="text" value="No Disponible"/>	(formato PDF)
Levantamiento planimétrico:	<input type="text" value="No Disponible"/>	
Ficha catastral:	<input type="text" value="Disponible"/>	

Ficha elaborada por:

Fecha elaboración ficha:

## SILO de VENTA DE ANDAR

Tipo **D** Registro **1822**

Provincia: Granada  
 Ciudad: Venta De Andar  
 Dirección: Ds Saladillo (dpe) 20  
 Coordenadas UTM Zone 30: X 444257,9050919999 Y 4145534,644539999  
 Ref. Catastral: 404516400VG44E0001GR  
 Titularidad: Junta De Andalucía  
 Condiciones uso: Sin Uso  
 Fecha elaboración ficha: 2010-2011



### DATOS ESPECÍFICOS

### DATOS REHABILITACIÓN

### DOCUMENTACIÓN

Tipología: D Superficie solar 1017 m<sup>2</sup>  
 Red: No Básica Superficie ocupada 433 m<sup>2</sup>  
 Capacidad: 2400 toneladas Protección patrimonial: Ninguna  
 Número celdas: 15  
 Estructura paredes: Fábrica armada bloques  
 Estructura portante: Hormigón  
 Cubiertas: Plana transitable

### CRONOLOGÍA dd/mm/aaaa

Proyecto	Inicio actividad	Declaración innecesariedad	Cesión o reversión	Arrendamiento	Rehabilitación	Demolición
	1972		No cedido	No		

Otra fecha significativa:

### ESTADO DE CONSERVACIÓN

Silo/Granero	Nave lateral	Maquinarias	Báscula	Aseos/vestuarios	Apeadero FF.CC.
Bueno	Bueno		Bueno		
Centro Transf.	Vallado	Vivienda	Espacios libres		
Bueno					
Factores de Alteración					
Ninguno					

### ANÁLISIS DEL ENTORNO

Visibilidad Territorial		Visibilidad Intramunicipal		Visibilidad entorno próximo	
Buena		Nula		Total	
Contexto	Accesibilidad: Peatonal	Vehículo privado		Transp. Público	Estación FF.CC.
Rural-no aislado	Desde zona cercana	Accesible poco aparcamiento		No existe	No existe

**SILO de VENTA DE ANDAR**

Tipo **D**

Registro **1822**

DATOS ESPECÍFICOS

DATOS REHABILITACIÓN

DOCUMENTACIÓN

Promueve/financia:  Fecha:

Condiciones uso:

Calificación uso:



Tipo de intervención:

Evaluación/observ. :

DATOS ESPECÍFICOS

DATOS REHABILITACIÓN

DOCUMENTACIÓN



**DOCUMENTACIÓN DE PROYECTO EXISTENTE ARCHIVO GRAL. F.E.G.A**

Referencia numérica a las cajas donde se ubica la información

Memoria	Planos	Pliego Cond.	Presupuesto	Instalaciones	Concurso Obras	Certificaciones	Otros Doc.	Extra
B/747	B/747	B/747	B/747					

Planos históricos digitales facilitados por F.E.G.A.:  (formato PDF)

**DOCUMENTACIÓN ADICIONAL:**

Imágenes digitales:	<input type="text" value="Disponible"/>	(formato jpeg)
Informe técnico Consej. Agricultura Junta Andalucía:	<input type="text" value="No Disponible"/>	(formato PDF)
Levantamiento planimétrico:	<input type="text" value="No Disponible"/>	
Ficha catastral:	<input type="text" value="Disponible"/>	

Ficha elaborada por:

Fecha elaboración ficha:



## GRANERO de VENTAS DE HUELMA

Tipo **G** Registro **1823**

Provincia: Granada  
 Ciudad: Ventas De Huelma  
 Dirección: C/ Cassinello 46  
 Coordenadas UTM Zone 30: X 427244,1530469999 Y 4102906,296050000  
 Ref. Catastral: 7331302VG2073A0001QA  
 Titularidad: Junta De Andalucía  
 Condiciones uso: Sin Uso  
 Fecha elaboración ficha: 2010-2011



### DATOS ESPECÍFICOS

### DATOS REHABILITACIÓN

### DOCUMENTACIÓN

Tipología: G Superficie solar 2254 m<sup>2</sup>  
 Red: No Básica Superficie ocupada 1200 m<sup>2</sup>  
 Capacidad: 2000 toneladas Protección patrimonial: Ninguna  
 Número celdas:  
 Estructura paredes: Fábrica armada ladrillo  
 Estructura portante: Hormigón  
 Cubiertas: Inclínada tejas

### CRONOLOGÍA dd/mm/aaaa

Proyecto	Inicio actividad	Declaración innecesariedad	Cesión o reversión	Arrendamiento	Rehabilitación	Demolición
	1961	07/07/2000	Cedido	No		
			04/09/2001			

Otra fecha significativa:

### ESTADO DE CONSERVACIÓN

Silo/Granero	Nave lateral	Maquinarias	Báscula	Aseos/vestuarios	Apeadero FF.CC.
Bueno			Bueno		
Centro Transf.	Vallado	Vivienda	Espacios libres		
Bueno					
Factores de Alteración					
Ninguno					

### ANÁLISIS DEL ENTORNO

Visibilidad Territorial		Visibilidad Intramunicipal		Visibilidad entorno próximo	
Mala		Mala		Total	
Contexto	Accesibilidad: Peatonal	Vehículo privado	Transp. Público	Estación FF.CC.	
Urbano-Periferia	Desde cualquier zona	Accesible. Fácil aparcamiento	No existe	No existe	

**GRANERO de VENTAS DE HUELMA**

Tipo **G** Registro **1823**

DATOS ESPECÍFICOS

DATOS REHABILITACIÓN

DOCUMENTACIÓN

Promueve/financia:  Fecha:

Condiciones uso:

Calificación uso:


Tipo de intervención:

Evaluación/observ. :

DATOS ESPECÍFICOS

DATOS REHABILITACIÓN

DOCUMENTACIÓN



**DOCUMENTACIÓN DE PROYECTO EXISTENTE ARCHIVO GRAL. F.E.G.A**

Referencia numérica a las cajas donde se ubica la información

Memoria	Planos	Pliego Cond.	Presupuesto	Instalaciones	Concurso Obras	Certificaciones	Otros Doc.	Extra
B/592	B/592	B/592	B/592		IV-I/5210	IV-I/5210	IV-I/5210	

Planos históricos digitales facilitados por F.E.G.A.:  (formato PDF)

**DOCUMENTACIÓN ADICIONAL:**

Imágenes digitales:	<input type="text" value="Disponible"/>	(formato jpeg)
Informe técnico Consej. Agricultura Junta Andalucía:	<input type="text" value="No Disponible"/>	(formato PDF)
Levantamiento planimétrico:	<input type="text" value="No Disponible"/>	
Ficha catastral:	<input type="text" value="Disponible"/>	

Ficha elaborada por:

Fecha elaboración ficha:

**PROVINCIA DE HUELVA**

**N1.5**



## GRANERO de ALMONTE

Tipo **G** Registro **2101**

Provincia:   
 Ciudad:   
 Dirección:   
 Coordenadas UTM Zone 30: X  Y   
 Ref. Catastral:   
 Titularidad:   
 Condiciones uso:    
 Fecha elaboración ficha:



### DATOS ESPECÍFICOS

### DATOS REHABILITACIÓN

### DOCUMENTACIÓN

Tipología:  Superficie solar  m<sup>2</sup>  
 Red:  Superficie ocupada  m<sup>2</sup>  
 Capacidad:  toneladas Protección patrimonial:   
 Número celdas:   
 Estructura paredes:   
 Estructura portante:   
 Cubiertas:

### CRONOLOGÍA dd/mm/aaaa

Proyecto	Inicio actividad	Declaración innecesariedad	Cesión o reversión	Arrendamiento	Rehabilitación	Demolición
	<input type="text" value="1958"/>		<input type="text" value="Cedido"/>	<input type="text" value="No"/>		
			<input type="text" value="23/05/1905"/>			

Otra fecha significativa:

### ESTADO DE CONSERVACIÓN

Silo/Granero	Nave lateral	Maquinarias	Báscula	Aseos/vestuarios	Apeadero FF.CC.
<input type="text" value="Bueno"/>					
Centro Transf.	Vallado	Vivienda	Espacios libres		

Factores de Alteración

### ANÁLISIS DEL ENTORNO

Visibilidad Territorial		Visibilidad Intramunicipal		Visibilidad entorno próximo	
<input type="text" value="Nula"/>		<input type="text" value="Nula"/>		<input type="text" value="Total"/>	
Contexto	Accesibilidad: Peatonal	Vehículo privado		Transp. Público	Estación FF.CC.
<input type="text" value="Urbano-centro"/>	<input type="text" value="Desde cualquier zona"/>	<input type="text" value="Accesible. Fácil aparcamiento"/>		<input type="text" value="No existe"/>	<input type="text" value="No existe"/>

## GRANERO de ALMONTE

Tipo **G** Registro **2101**

DATOS ESPECÍFICOS

DATOS REHABILITACIÓN

DOCUMENTACIÓN

Promueve/financia:  Fecha:

Condiciones uso:

Calificación uso:



Tipo de intervención:

Evaluación/observ. :

DATOS ESPECÍFICOS

DATOS REHABILITACIÓN

DOCUMENTACIÓN



### DOCUMENTACIÓN DE PROYECTO EXISTENTE ARCHIVO GRAL. F.E.G.A

Referencia numérica a las cajas donde se ubica la información

Memoria	Planos	Pliego Cond.	Presupuesto	Instalaciones	Concurso Obras	Certificaciones	Otros Doc.	Extra
A/277	A/277	A/277	A/277		IV-I/5199	IV-I/5199		

Planos históricos digitales facilitados por F.E.G.A.:  (formato PDF)

### DOCUMENTACIÓN ADICIONAL:

Imágenes digitales:	<input type="text" value="Disponible"/>	(formato jpeg)
Informe técnico Consej. Agricultura Junta Andalucía:	<input type="text" value="No Disponible"/>	(formato PDF)
Levantamiento planimétrico:	<input type="text" value="No Disponible"/>	
Ficha catastral:	<input type="text" value="Disponible"/>	

Ficha elaborada por:

Fecha elaboración ficha:

## SILO de ESCACENA-PATERNA

Tipo **D** Registro **2102**

Provincia:   
 Ciudad:   
 Dirección:   
 Coordenadas UTM Zone 30: X  Y   
 Ref. Catastral:   
 Titularidad:   
 Condiciones uso:    
 Fecha elaboración ficha:



### DATOS ESPECÍFICOS

### DATOS REHABILITACIÓN

### DOCUMENTACIÓN

Tipología:  Superficie solar  m<sup>2</sup>  
 Red:  Superficie ocupada  m<sup>2</sup>  
 Capacidad:  toneladas Protección patrimonial:   
 Número celdas:   
 Estructura paredes:   
 Estructura portante:   
 Cubiertas:

### CRONOLOGÍA dd/mm/aaaa

Proyecto	Inicio actividad	Declaración innecesaria	Cesión o reversión	Arrendamiento	Rehabilitación	Demolición
	<input type="text" value="1961"/>		<input type="text" value="No cedido"/>	<input type="text" value="Si"/>		

Otra fecha significativa:

### ESTADO DE CONSERVACIÓN

Silo/Granero	Nave lateral	Maquinarias	Báscula	Aseos/vestuarios	Apedero FF.CC.
<input type="text" value="Bueno"/>	<input type="text" value="Bueno"/>	<input type="text" value="Bueno"/>	<input type="text" value="Bueno"/>		
Centro Transf.	Vallado	Vivienda	Espacios libres		
<input type="text" value="Bueno"/>					

Factores de Alteración

### ANÁLISIS DEL ENTORNO

Visibilidad Territorial	Visibilidad Intramunicipal	Visibilidad entorno próximo		
<input type="text" value="Excelente"/>	<input type="text" value="Buena"/>	<input type="text" value="Total"/>		
Contexto	Accesibilidad: Peatonal	Vehículo privado	Transp. Público	Estación FF.CC.
<input type="text" value="Rural-no aislado"/>	<input type="text" value="No accesible"/>	<input type="text" value="Difícil accesibilidad. Fácil aparcamiento"/>	<input type="text" value="No existe"/>	<input type="text" value="Existe"/>

**SILO de ESCACENA-PATERNA**

Tipo **D** Registro **2102**

DATOS ESPECÍFICOS

DATOS REHABILITACIÓN

DOCUMENTACIÓN

Promueve/financia:  Fecha:

Condiciones uso:

Calificación uso:



Tipo de intervención:

Evaluación/observ. :

DATOS ESPECÍFICOS

DATOS REHABILITACIÓN

DOCUMENTACIÓN



**DOCUMENTACIÓN DE PROYECTO EXISTENTE ARCHIVO GRAL. F.E.G.A**

Referencia numérica a las cajas donde se ubica la información

Memoria	Planos	Pliego Cond.	Presupuesto	Instalaciones	Concurso Obras	Certificaciones	Otros Doc.	Extra
A/272	A/272	A/272	A/272		IV-B/4447	IV-B/4447		919 S

Planos históricos digitales facilitados por F.E.G.A.:  (formato PDF)

**DOCUMENTACIÓN ADICIONAL:**

Imágenes digitales:	<input type="text" value="Disponible"/>	(formato jpeg)
Informe técnico Consej. Agricultura Junta Andalucía:	<input type="text" value="No Disponible"/>	(formato PDF)
Levantamiento planimétrico:	<input type="text" value="No Disponible"/>	
Ficha catastral:	<input type="text" value="Disponible"/>	

Ficha elaborada por:

Fecha elaboración ficha:



**SILO de ESCACENA-PATERNA**

Tipo **MC** Registro **2103**

Provincia:   
 Ciudad:   
 Dirección:   
 Coordenadas UTM Zone 30: X  Y   
 Ref. Catastral:   
 Titularidad:   
 Condiciones uso:   
 Fecha elaboración ficha:



**DATOS ESPECÍFICOS**

**DATOS REHABILITACIÓN**

**DOCUMENTACIÓN**

Tipología:	<input type="text" value="MC"/>	Superficie solar	<input type="text" value="10270"/>	<input type="text" value="m²"/>
Red:	<input type="text" value="No Básica"/>	Superficie ocupada	<input type="text" value="613"/>	<input type="text" value="m²"/>
Capacidad:	<input type="text" value="3000"/> toneladas	Protección patrimonial:	<input type="text" value="Ninguna"/>	
Número celdas:	<input type="text" value="4"/>			
Estructura paredes:	<input type="text" value="Metálica"/>			
Estructura portante:	<input type="text" value="Metálica"/>			
Cubiertas:	<input type="text" value="Inclinada fibrocemento"/>			

**CRONOLOGÍA** dd/mm/aaaa

Proyecto	Inicio actividad	Declaración innecesariedad	Cesión o reversión	Arrendamiento	Rehabilitación	Demolición
	<input type="text" value="1967"/>	<input type="text" value="02/10/2000"/>	<input type="text" value="No cedido"/>	<input type="text" value="No"/>		

Otra fecha significativa:

**ESTADO DE CONSERVACIÓN**

Silo/Granero	Nave lateral	Maquinarias	Báscula	Aseos/vestuarios	Apedero FF.CC.
<input type="text" value="Muy"/>	<input type="text" value="Muy"/>	<input type="text" value="Muy"/>	<input type="text" value="Muy"/>		
Centro Transf.	Vallado	Vivienda	Espacios libres		

Factores de Alteración

**ANÁLISIS DEL ENTORNO**

Visibilidad Territorial		Visibilidad Intramunicipal		Visibilidad entorno próximo	
<input type="text" value="Excelente"/>		<input type="text" value="Buena"/>		<input type="text" value="Total"/>	
Contexto	Accesibilidad: Peatonal	Vehículo privado		Transp. Público	Estación FF.CC.
<input type="text" value="Rural-no aislado"/>	<input type="text" value="No accesible"/>	<input type="text" value="Difícil accesibilidad. Fácil aparcamiento"/>		<input type="text" value="No existe"/>	<input type="text" value="Existe"/>

**SILO de ESCACENA-PATERNA**

Tipo **MC** Registro **2103**

DATOS ESPECÍFICOS

DATOS REHABILITACIÓN

DOCUMENTACIÓN

Promueve/financia:  Fecha:

Condiciones uso:

Calificación uso:


Tipo de intervención:

Evaluación/observ. :

DATOS ESPECÍFICOS

DATOS REHABILITACIÓN

DOCUMENTACIÓN



**DOCUMENTACIÓN DE PROYECTO EXISTENTE ARCHIVO GRAL. F.E.G.A**

Referencia numérica a las cajas donde se ubica la información

Memoria	Planos	Pliego Cond.	Presupuesto	Instalaciones	Concurso Obras	Certificaciones	Otros Doc.	Extra
					IV-B/4447	IV-B/4447	B/719	919 S

Planos históricos digitales facilitados por F.E.G.A.:  (formato PDF)

**DOCUMENTACIÓN ADICIONAL:**

Imágenes digitales:	Disponible	(formato jpeg)
Informe técnico Consej. Agricultura Junta Andalucía:	No Disponible	(formato PDF)
Levantamiento planimétrico:	No Disponible	
Ficha catastral:	Disponible	

Ficha elaborada por:

Fecha elaboración ficha:

**SILO de ESCACENA-PATERNA (AMPL.)**

Tipo **D**

Registro **2104**

Provincia:   
 Ciudad:   
 Dirección:   
 Coordenadas UTM Zone 30: X  Y   
 Ref. Catastral:   
 Titularidad:   
 Condiciones uso:    
 Fecha elaboración ficha:



**DATOS ESPECÍFICOS**

DATOS REHABILITACIÓN

DOCUMENTACIÓN

Tipología:  Superficie solar  m<sup>2</sup>  
 Red:  Superficie ocupada  m<sup>2</sup>  
 Capacidad:  toneladas Protección patrimonial:   
 Número celdas:   
 Estructura paredes:   
 Estructura portante:   
 Cubiertas:

**CRONOLOGÍA** dd/mm/aaaa

Proyecto	Inicio actividad	Declaración innecesaria	Cesión o reversión	Arrendamiento	Rehabilitación	Demolición
	<input type="text" value="1984"/>		<input type="text" value="No cedido"/>	<input type="text" value="Si"/>		

Otra fecha significativa:

**ESTADO DE CONSERVACIÓN**

Silo/Granero	Nave lateral	Maquinarias	Báscula	Aseos/vestuarios	Apedero FF.CC.
<input type="text" value="Bueno"/>	<input type="text" value="Bueno"/>	<input type="text" value="Bueno"/>	<input type="text" value="Bueno"/>		
Centro Transf.	Vallado	Vivienda	Espacios libres		
<input type="text" value="Bueno"/>					

Factores de Alteración

**ANÁLISIS DEL ENTORNO**

Visibilidad Territorial	Visibilidad Intramunicipal	Visibilidad entorno próximo		
<input type="text" value="Excelente"/>	<input type="text" value="Buena"/>	<input type="text" value="Total"/>		
Contexto	Accesibilidad: Peatonal	Vehículo privado	Transp. Público	Estación FF.CC.
<input type="text" value="Rural-no aislado"/>	<input type="text" value="No accesible"/>	<input type="text" value="Difícil accesibilidad. Fácil aparcamiento"/>	<input type="text" value="No existe"/>	<input type="text" value="Existe"/>

**SILO de ESCACENA-PATERNA (AMPL.)**

Tipo **D**

Registro **2104**

DATOS ESPECÍFICOS

DATOS REHABILITACIÓN

DOCUMENTACIÓN

Promueve/financia:  Fecha:

Condiciones uso:

Calificación uso:


Tipo de intervención:

Evaluación/observ. :

DATOS ESPECÍFICOS

DATOS REHABILITACIÓN

DOCUMENTACIÓN



**DOCUMENTACIÓN DE PROYECTO EXISTENTE ARCHIVO GRAL. F.E.G.A**

Referencia numérica a las cajas donde se ubica la información

Memoria	Planos	Pliego Cond.	Presupuesto	Instalaciones	Concurso Obras	Certificaciones	Otros Doc.	Extra
977 973 BLA	977 973 BLA	977 973 BLA	977 973 BLA					919 S

Planos históricos digitales facilitados por F.E.G.A.:  (formato PDF)

**DOCUMENTACIÓN ADICIONAL:**

Imágenes digitales:	Disponible	(formato jpeg)
Informe técnico Consej. Agricultura Junta Andalucía:	No Disponible	(formato PDF)
Levantamiento planimétrico:	No Disponible	
Ficha catastral:	Disponible	

Ficha elaborada por:

Fecha elaboración ficha:

## SILO de HUELVA

Tipo **MR** Registro **2105**

Provincia:   
 Ciudad:   
 Dirección:   
 Coordenadas UTM Zone 30: X  Y   
 Ref. Catastral:   
 Titularidad:   
 Condiciones uso:   
 Fecha elaboración ficha:



### DATOS ESPECÍFICOS

### DATOS REHABILITACIÓN

### DOCUMENTACIÓN

Tipología:	<input type="text" value="MR"/>	Superficie solar	<input type="text" value="5759"/>	<input type="text" value="m²"/>
Red:	<input type="text" value="No Básica"/>	Superficie ocupada	<input type="text" value="210"/>	<input type="text" value="m²"/>
Capacidad:	<input type="text" value="1400"/> toneladas	Protección patrimonial:	<input type="text" value="Ninguna"/>	
Número celdas:	<input type="text" value="8"/>			
Estructura paredes:	<input type="text" value="Metálica"/>			
Estructura portante:	<input type="text" value="Metálica"/>			
Cubiertas:	<input type="text" value="Inclinada fibrocemento"/>			

### CRONOLOGÍA dd/mm/aaaa

Proyecto	Inicio actividad	Declaración innecesariedad	Cesión o reversión	Arrendamiento	Rehabilitación	Demolición
	<input type="text" value="1967"/>	<input type="text" value="07/07/2000"/>	<input type="text" value="Cedido"/>	<input type="text" value="No"/>		
			<input type="text" value="27-0-2005"/>			

Otra fecha significativa:

### ESTADO DE CONSERVACIÓN

Silo/Granero	Nave lateral	Maquinarias	Báscula	Aseos/vestuarios	Apeadero FF.CC.
<input type="text" value="Muy"/>	<input type="text" value="Malo"/>	<input type="text" value="Muy"/>	<input type="text" value="Malo"/>		
Centro Transf.	Vallado	Vivienda	Espacios libres		
<input type="text" value="Malo"/>					

### Factores de Alteración

### ANÁLISIS DEL ENTORNO

Visibilidad Territorial	Visibilidad Intramunicipal	Visibilidad entorno próximo		
<input type="text" value="Mala"/>	<input type="text" value="Mala"/>	<input type="text" value="Total"/>		
Contexto	Accesibilidad: Peatonal	Vehículo privado	Transp. Público	Estación FF.CC.
<input type="text" value="Rural-no aislado"/>	<input type="text" value="Desde zona cercana"/>	<input type="text" value="Accesible. Poco aparcamiento"/>	<input type="text" value="No existe"/>	<input type="text" value="No existe"/>

**SILO de HUELVA**

Tipo **MR** Registro **2105**

DATOS ESPECÍFICOS

DATOS REHABILITACIÓN

DOCUMENTACIÓN

Promueve/financia:  Fecha:

Condiciones uso:

Calificación uso:

Tipo de intervención:

Evaluación/observ. :

DATOS ESPECÍFICOS

DATOS REHABILITACIÓN

DOCUMENTACIÓN



**DOCUMENTACIÓN DE PROYECTO EXISTENTE ARCHIVO GRAL. F.E.G.A**

Referencia numérica a las cajas donde se ubica la información

Memoria	Planos	Pliego Cond.	Presupuesto	Instalaciones	Concurso Obras	Certificaciones	Otros Doc.	Extra
							D/726	

Planos históricos digitales facilitados por F.E.G.A.:

(formato PDF)

**DOCUMENTACIÓN ADICIONAL:**

Imágenes digitales:	<input type="text" value="Disponible"/>	(formato jpeg)
Informe técnico Consej. Agricultura Junta Andalucía:	<input type="text" value="No Disponible"/>	(formato PDF)
Levantamiento planimétrico:	<input type="text" value="No Disponible"/>	
Ficha catastral:	<input type="text" value="Disponible"/>	

Ficha elaborada por:

Fecha elaboración ficha:

## SILO de PALMA DEL CONDADO, LA

Tipo **B** Registro **2106**

Provincia:   
 Ciudad:   
 Dirección:   
 Coordenadas UTM Zone 30: X  Y   
 Ref. Catastral:   
 Titularidad:   
 Condiciones uso:    
 Fecha elaboración ficha:



### DATOS ESPECÍFICOS

### DATOS REHABILITACIÓN

### DOCUMENTACIÓN

Tipología:	<input type="text" value="B"/>	Superficie solar:	<input type="text" value="3396"/>	<input type="text" value="m²"/>
Red:	<input type="text" value="Básica"/>	Superficie ocupada:	<input type="text" value="459"/>	<input type="text" value="m²"/>
Capacidad:	<input type="text" value="2200"/> toneladas	Protección patrimonial:	<input type="text" value="Ninguna"/>	
Número celdas:	<input type="text" value="20"/>			
Estructura paredes:	<input type="text" value="Fábrica armada ladrillo"/>			
Estructura portante:	<input type="text" value="Hormigón"/>			
Cubiertas:	<input type="text" value="Plana transitable"/>			

### CRONOLOGÍA dd/mm/aaaa

Proyecto	Inicio actividad	Declaración innecesariedad	Cesión o reversión	Arrendamiento	Rehabilitación	Demolición
	<input type="text" value="1953"/>	<input type="text" value="-"/>	<input type="text" value="No cedido"/>	<input type="text" value="No"/>		

Otra fecha significativa:

### ESTADO DE CONSERVACIÓN

Silo/Granero	Nave lateral	Maquinarias	Báscula	Aseos/vestuarios	Apeadero FF.CC.
<input type="text" value="Bueno"/>	<input type="text" value="Bueno"/>	<input type="text" value="Bueno"/>	<input type="text" value="Bueno"/>		
Centro Transf.	Vallado	Vivienda	Espacios libres		
<input type="text" value="Bueno"/>					

### Factores de Alteración

### ANÁLISIS DEL ENTORNO

Visibilidad Territorial	Visibilidad Intramunicipal	Visibilidad entorno próximo		
<input type="text" value="Excelente"/>	<input type="text" value="Buena"/>	<input type="text" value="Total"/>		
Contexto	Accesibilidad: Peatonal	Vehículo privado	Transp. Público	Estación FF.CC.
<input type="text" value="Urbano-Periferia"/>	<input type="text" value="Desde zona cercana"/>	<input type="text" value="Accesible. Fácil aparcamiento"/>	<input type="text" value="No existe"/>	<input type="text" value="No existe"/>



**SILO de PALMA DEL CONDADO, LA**

Tipo **B**

Registro **2106**

DATOS ESPECÍFICOS

DATOS REHABILITACIÓN

DOCUMENTACIÓN

Promueve/financia:  Fecha:

Condiciones uso:

Calificación uso:


Tipo de intervención:

Evaluación/observ. :

DATOS ESPECÍFICOS

DATOS REHABILITACIÓN

DOCUMENTACIÓN



**DOCUMENTACIÓN DE PROYECTO EXISTENTE ARCHIVO GRAL. F.E.G.A**

Referencia numérica a las cajas donde se ubica la información

Memoria	Planos	Pliego Cond.	Presupuesto	Instalaciones	Concurso Obras	Certificaciones	Otros Doc.	Extra
A/274 BLA-33	A/274 A/273	A/274 BLA-33	A/274 BLA-33		V-O/7126	V-O/7126 V-O/7127	B/711	900, 986

Planos históricos digitales facilitados por F.E.G.A.:  (formato PDF)

**DOCUMENTACIÓN ADICIONAL:**

Imágenes digitales:	<input type="text" value="Disponible"/>	(formato jpeg)
Informe técnico Consej. Agricultura Junta Andalucía:	<input type="text" value="No Disponible"/>	(formato PDF)
Levantamiento planimétrico:	<input type="text" value="No Disponible"/>	
Ficha catastral:	<input type="text" value="Disponible"/>	

Ficha elaborada por:

Fecha elaboración ficha:



**GRANERO de SAN JUAN DEL PUERTO**

Tipo **G**

Registro **2107**

Provincia:   
 Ciudad:   
 Dirección:   
 Coordenadas UTM Zone 30: X  Y   
 Ref. Catastral:   
 Titularidad:   
 Condiciones uso: **Demolido**  
 Fecha elaboración ficha:



**DATOS ESPECÍFICOS**

DATOS REHABILITACIÓN

DOCUMENTACIÓN

Tipología:  Superficie solar  m<sup>2</sup>  
 Red:  Superficie ocupada  m<sup>2</sup>  
 Capacidad:  toneladas Protección patrimonial:   
 Número celdas:   
 Estructura paredes:   
 Estructura portante:   
 Cubiertas:

**CRONOLOGÍA** dd/mm/aaaa

Proyecto	Inicio actividad	Declaración innecesariedad	Cesión o reversión	Arrendamiento	Rehabilitación	Demolición
	<input type="text" value="1956"/>	<input type="text" value="07/07/2000"/>	<input type="text" value="Cedido"/>			

Otra fecha significativa:

**ESTADO DE CONSERVACIÓN**

Silo/Granero	Nave lateral	Maquinarias	Báscula	Aseos/vestuarios	Apedero FF.CC.
<input type="text" value="Demolido"/>					
Centro Transf.	Vallado	Vivienda	Espacios libres		

Factores de Alteración

**ANÁLISIS DEL ENTORNO**

Visibilidad Territorial	Visibilidad Intramunicipal	Visibilidad entorno próximo		
<input type="text"/>	<input type="text"/>	<input type="text"/>		
Contexto	Accesibilidad: Peatonal	Vehículo privado	Transp. Público	Estación FF.CC.
<input type="text"/>	<input type="text"/>	<input type="text"/>	<input type="text"/>	<input type="text"/>

**GRANERO de SAN JUAN DEL PUERTO**

Tipo **G** Registro **2107**

DATOS ESPECÍFICOS

DATOS REHABILITACIÓN

DOCUMENTACIÓN

Promueve/financia:  Fecha:

Condiciones uso: **Demolido**

Calificación uso:



Tipo de intervención: **Demolición**

Evaluación/observ. :

DATOS ESPECÍFICOS

DATOS REHABILITACIÓN

DOCUMENTACIÓN



**DOCUMENTACIÓN DE PROYECTO EXISTENTE ARCHIVO GRAL. F.E.G.A**

Referencia numérica a las cajas donde se ubica la información

Memoria	Planos	Pliego Cond.	Presupuesto	Instalaciones	Concurso Obras	Certificaciones	Otros Doc.	Extra
A/278	A/277	A/278	A/278		IV-I/5210	IV-I/5210	IV-I/5210	

Planos históricos digitales facilitados por F.E.G.A.:  (formato PDF)

**DOCUMENTACIÓN ADICIONAL:**

Imágenes digitales:	No Disponible	(formato jpeg)
Informe técnico Consej. Agricultura Junta Andalucía:	No Disponible	(formato PDF)
Levantamiento planimétrico:	No Disponible	
Ficha catastral:	Disponible	

Ficha elaborada por:

Fecha elaboración ficha:

## SILO de TRIGUEROS

Tipo **D** Registro **2108**

Provincia:   
 Ciudad:   
 Dirección:   
 Coordenadas UTM Zone 30: X  Y   
 Ref. Catastral:   
 Titularidad:   
 Condiciones uso:    
 Fecha elaboración ficha:



### DATOS ESPECÍFICOS

### DATOS REHABILITACIÓN

### DOCUMENTACIÓN

Tipología:  Superficie solar  m<sup>2</sup>  
 Red:  Superficie ocupada  m<sup>2</sup>  
 Capacidad:  toneladas Protección patrimonial:   
 Número celdas:   
 Estructura paredes:   
 Estructura portante:   
 Cubiertas:

### CRONOLOGÍA dd/mm/aaaa

Proyecto	Inicio actividad	Declaración innecesaria	Cesión o reversión	Arrendamiento	Rehabilitación	Demolición
	<input type="text" value="1971"/>		<input type="text" value="No cedido"/>	<input type="text" value="Si"/>		

Otra fecha significativa:

### ESTADO DE CONSERVACIÓN

Silo/Granero	Nave lateral	Maquinarias	Báscula	Aseos/vestuarios	Apeadero FF.CC.
<input type="text" value="Bueno"/>	<input type="text" value="Bueno"/>	<input type="text" value="Bueno"/>	<input type="text" value="Bueno"/>		
Centro Transf.	Vallado	Vivienda	Espacios libres		
<input type="text" value="Bueno"/>					
Factores de Alteración					
<input type="text" value="Suciedad"/>					

### ANÁLISIS DEL ENTORNO

Visibilidad Territorial		Visibilidad Intramunicipal		Visibilidad entorno próximo	
<input type="text" value="Buena"/>		<input type="text" value="Mala"/>		<input type="text" value="Total"/>	
Contexto	Accesibilidad: Peatonal	Vehículo privado		Transp. Público	Estación FF.CC.
<input type="text" value="Rural-aislado"/>	<input type="text" value="Desde zona cercana"/>	<input type="text" value="Accesible. Fácil aparcamiento"/>		<input type="text" value="No existe"/>	<input type="text" value="No existe"/>

## SILO de TRIGUEROS

Tipo **D** Registro **2108**

**DATOS ESPECÍFICOS**

**DATOS REHABILITACIÓN**

**DOCUMENTACIÓN**

Promueve/financia:  Fecha:

Condiciones uso:

Calificación uso:


Tipo de intervención:

Evaluación/observ. :

**DATOS ESPECÍFICOS**

**DATOS REHABILITACIÓN**

**DOCUMENTACIÓN**



### DOCUMENTACIÓN DE PROYECTO EXISTENTE ARCHIVO GRAL. F.E.G.A

Referencia numérica a las cajas donde se ubica la información

Memoria	Planos	Pliego Cond.	Presupuesto	Instalaciones	Concurso Obras	Certificaciones	Otros Doc.	Extra
A/275 B/729	A/275 B/729	A/275 B/729	A/275 B/729				987	

Planos históricos digitales facilitados por F.E.G.A.:  (formato PDF)

### DOCUMENTACIÓN ADICIONAL:

Imágenes digitales:	<input type="text" value="Disponible"/>	(formato jpeg)
Informe técnico Consej. Agricultura Junta Andalucía:	<input type="text" value="No Disponible"/>	(formato PDF)
Levantamiento planimétrico:	<input type="text" value="No Disponible"/>	
Ficha catastral:	<input type="text" value="Disponible"/>	

Ficha elaborada por:

Fecha elaboración ficha:

**PROVINCIA DE JAÉN**

**N1.6**



## SILO de ALCALÁ LA REAL

Tipo **D** Registro **2301**

Provincia:   
 Ciudad:   
 Dirección:   
 Coordenadas UTM Zone 30: X  Y   
 Ref. Catastral:   
 Titularidad:   
 Condiciones uso:   
 Fecha elaboración ficha:



### DATOS ESPECÍFICOS

### DATOS REHABILITACIÓN

### DOCUMENTACIÓN

Tipología:	<input type="text" value="D"/>	Superficie solar	<input type="text" value="4145"/>	<input type="text" value="m²"/>
Red:	<input type="text" value="No Básica"/>	Superficie ocupada	<input type="text" value="528"/>	<input type="text" value="m²"/>
Capacidad:	<input type="text" value="3250"/> toneladas	Protección patrimonial:	<input type="text" value="Ninguna"/>	
Número celdas:	<input type="text" value="21"/>			
Estructura paredes:	<input type="text" value="Fábrica armada bloques"/>			
Estructura portante:	<input type="text" value="Hormigón"/>			
Cubiertas:	<input type="text" value="Inclinada metálica"/>			

### CRONOLOGÍA dd/mm/aaaa

Proyecto	Inicio actividad	Declaración innecesariedad	Cesión o reversión	Arrendamiento	Rehabilitación	Demolición
	<input type="text" value="1960"/>	<input type="text" value="27/11/2000"/>	<input type="text" value="Cedido"/>	<input type="text" value="No"/>		
			<input type="text" value="07/01/2003"/>			

Otra fecha significativa:

### ESTADO DE CONSERVACIÓN

Silo/Granero	Nave lateral	Maquinarias	Báscula	Aseos/vestuarios	Apeadero FF.CC.
<input type="text" value="Bueno"/>	<input type="text" value="Bueno"/>	<input type="text"/>	<input type="text" value="Bueno"/>	<input type="text"/>	<input type="text"/>
Centro Transf.	Vallado	Vivienda	Espacios libres		
<input type="text"/>	<input type="text"/>	<input type="text"/>	<input type="text"/>		

Factores de Alteración

### ANÁLISIS DEL ENTORNO

Visibilidad Territorial	Visibilidad Intramunicipal	Visibilidad entorno próximo
<input type="text" value="Nula"/>	<input type="text" value="Mala"/>	<input type="text" value="Parcial"/>
Contexto	Accesibilidad: Peatonal	Vehículo privado
<input type="text" value="Urbano-centro"/>	<input type="text" value="Desde cualquier zona"/>	<input type="text" value="Accesible. Fácil aparcamiento"/>
		Transp. Público
		<input type="text" value="No existe"/>
		Estación FF.CC.
		<input type="text" value="No existe"/>

**SILO de ALCALÁ LA REAL**

Tipo **D** Registro **2301**

DATOS ESPECÍFICOS

DATOS REHABILITACIÓN

DOCUMENTACIÓN

Promueve/financia:  Fecha:

Condiciones uso: Sin Uso

Calificación uso:


Tipo de intervención:

Evaluación/observ. : nave para uso juvenil: pintado y rehabilitado por completo

DATOS ESPECÍFICOS

DATOS REHABILITACIÓN

DOCUMENTACIÓN



**DOCUMENTACIÓN DE PROYECTO EXISTENTE ARCHIVO GRAL. F.E.G.A**

Referencia numérica a las cajas donde se ubica la información

Memoria	Planos	Pliego Cond.	Presupuesto	Instalaciones	Concurso Obras	Certificaciones	Otros Doc.	Extra
A/302	A/302	A/302	A/302		VI-M/10908	VI-M/10908	VI-M/10908	A/313

Planos históricos digitales facilitados por F.E.G.A.:  (formato PDF)

**DOCUMENTACIÓN ADICIONAL:**

Imágenes digitales:	Disponible	(formato jpeg)
Informe técnico Consej. Agricultura Junta Andalucía:	No Disponible	(formato PDF)
Levantamiento planimétrico:	No Disponible	
Ficha catastral:	Disponible	

Ficha elaborada por: David Salamanca / Antonio Alarcón

Fecha elaboración ficha: 2010-2011



## SILO de ANDÚJAR

Tipo **A** Registro **2302**

Provincia:   
 Ciudad:   
 Dirección:   
 Coordenadas UTM Zone 30: X  Y   
 Ref. Catastral:   
 Titularidad:   
 Condiciones uso:    
 Fecha elaboración ficha:



### DATOS ESPECÍFICOS

### DATOS REHABILITACIÓN

### DOCUMENTACIÓN

Tipología:  Superficie solar  m<sup>2</sup>  
 Red:  Superficie ocupada  m<sup>2</sup>  
 Capacidad:  toneladas Protección patrimonial:   
 Número celdas:   
 Estructura paredes:   
 Estructura portante:   
 Cubiertas:

### CRONOLOGÍA dd/mm/aaaa

Proyecto	Inicio actividad	Declaración innecesariedad	Cesión o reversión	Arrendamiento	Rehabilitación	Demolición
	<input type="text" value="1950"/>	<input type="text" value="-"/>	<input type="text" value="No cedido"/>	<input type="text" value="No"/>		

Otra fecha significativa:

### ESTADO DE CONSERVACIÓN

Silo/Granero	Nave lateral	Maquinarias	Báscula	Aseos/vestuarios	Apeadero FF.CC.
<input type="text" value="Bueno"/>	<input type="text" value="Bueno"/>		<input type="text" value="Bueno"/>		<input type="text" value="Malo"/>
Centro Transf.	Vallado	Vivienda	Espacios libres		
<input type="text" value="Malo"/>					

Factores de Alteración

### ANÁLISIS DEL ENTORNO

Visibilidad Territorial	Visibilidad Intramunicipal	Visibilidad entorno próximo		
<input type="text" value="Excelente"/>	<input type="text" value="Excelente"/>	<input type="text" value="Parcial"/>		
Contexto	Accesibilidad: Peatonal	Vehículo privado	Transp. Público	Estación FF.CC.
<input type="text" value="Urbano-Periferia"/>	<input type="text" value="Desde zona cercana"/>	<input type="text" value="Accesible poco aparcamiento"/>	<input type="text" value="No existe"/>	<input type="text" value="Existe"/>

## SILO de ANDÚJAR

Tipo **A**

Registro **2302**

### DATOS ESPECÍFICOS

### DATOS REHABILITACIÓN

### DOCUMENTACIÓN

Promueve/financia:

Condiciones uso:

Calificación uso:

Tipo de intervención:

Evaluación/observ. :

Fecha:

### DATOS ESPECÍFICOS

### DATOS REHABILITACIÓN

### DOCUMENTACIÓN



### DOCUMENTACIÓN DE PROYECTO EXISTENTE ARCHIVO GRAL. F.E.G.A

Referencia numérica a las cajas donde se ubica la información

Memoria	Planos	Pliego Cond.	Presupuesto	Instalaciones	Concurso Obras	Certificaciones	Otros Doc.	Extra
B/578	B/578	B/578	B/578	B/703	V-N/6987	V.N/6988 XIII-		V- N/6987

Planos históricos digitales facilitados por F.E.G.A.:

35

(formato PDF)

### DOCUMENTACIÓN ADICIONAL:

Imágenes digitales:	Disponible	(formato jpeg)
Informe técnico Consej. Agricultura Junta Andalucía:	No Disponible	(formato PDF)
Levantamiento planimétrico:	No Disponible	
Ficha catastral:	Disponible	

Ficha elaborada por:

Fecha elaboración ficha:

## SILO de ANDÚJAR

Tipo **H** Registro **2303**

Provincia:   
 Ciudad:   
 Dirección:   
 Coordenadas UTM Zone 30: X  Y   
 Ref. Catastral:   
 Titularidad:   
 Condiciones uso:    
 Fecha elaboración ficha:



### DATOS ESPECÍFICOS

### DATOS REHABILITACIÓN

### DOCUMENTACIÓN

Tipología:  Superficie solar  m<sup>2</sup>  
 Red:  Superficie ocupada  m<sup>2</sup>  
 Capacidad:  toneladas Protección patrimonial:   
 Número celdas:   
 Estructura paredes:   
 Estructura portante:   
 Cubiertas:

### CRONOLOGÍA dd/mm/aaaa

Proyecto	Inicio actividad	Declaración innecesariedad	Cesión o reversión	Arrendamiento	Rehabilitación	Demolición
	<input type="text" value="1965"/>	<input type="text" value="-"/>	<input type="text" value="No cedido"/>	<input type="text" value="No"/>		

Otra fecha significativa:

### ESTADO DE CONSERVACIÓN

Silo/Granero	Nave lateral	Maquinarias	Báscula	Aseos/vestuarios	Apeadero FF.CC.
<input type="text" value="Bueno"/>			<input type="text" value="Bueno"/>		
Centro Transf.	Vallado	Vivienda	Espacios libres		
<input type="text" value="Malo"/>					

Factores de Alteración

### ANÁLISIS DEL ENTORNO

Visibilidad Territorial	Visibilidad Intramunicipal	Visibilidad entorno próximo		
<input type="text" value="Excelente"/>	<input type="text" value="Excelente"/>	<input type="text" value="Parcial"/>		
Contexto	Accesibilidad: Peatonal	Vehículo privado	Transp. Público	Estación FF.CC.
<input type="text" value="Urbano-Periferia"/>	<input type="text" value="Desde zona cercana"/>	<input type="text" value="Accesible poco aparcamiento"/>	<input type="text" value="No existe"/>	<input type="text" value="Existe"/>

## SILO de ANDÚJAR

Tipo **H**

Registro **2303**

**DATOS ESPECÍFICOS**

**DATOS REHABILITACIÓN**

**DOCUMENTACIÓN**

Promueve/financia:  Fecha:

Condiciones uso:

Calificación uso:

Tipo de intervención:

Evaluación/observ. :

**DATOS ESPECÍFICOS**

**DATOS REHABILITACIÓN**

**DOCUMENTACIÓN**



**DOCUMENTACIÓN DE PROYECTO EXISTENTE ARCHIVO GRAL. F.E.G.A**

Referencia numérica a las cajas donde se ubica la información

Memoria	Planos	Pliego Cond.	Presupuesto	Instalaciones	Concurso Obras	Certificaciones	Otros Doc.	Extra
C/804		C/804	C/804		V-N/6987	V.N/6988 XIII-		

Planos históricos digitales facilitados por F.E.G.A.:  (formato PDF)

**DOCUMENTACIÓN ADICIONAL:**

Imágenes digitales:	<input type="text" value="Disponible"/>	(formato jpeg)
Informe técnico Consej. Agricultura Junta Andalucía:	<input type="text" value="No Disponible"/>	(formato PDF)
Levantamiento planimétrico:	<input type="text" value="Disponible"/>	
Ficha catastral:	<input type="text" value="Disponible"/>	

Ficha elaborada por:

Fecha elaboración ficha:

# GRANERO de ANDÚJAR

Tipo **G**

Registro **2304**

Provincia:   
 Ciudad:   
 Dirección:   
 Coordenadas UTM Zone 30: X  Y   
 Ref. Catastral:   
 Titularidad:   
 Condiciones uso:    
 Fecha elaboración ficha:



**DATOS ESPECÍFICOS**

**DATOS REHABILITACIÓN**

**DOCUMENTACIÓN**

Tipología:  Superficie solar  m<sup>2</sup>  
 Red:  Superficie ocupada  m<sup>2</sup>  
 Capacidad:  toneladas Protección patrimonial:   
 Número celdas:   
 Estructura paredes:   
 Estructura portante:   
 Cubiertas:

**CRONOLOGÍA** dd/mm/aaaa

Proyecto	Inicio actividad	Declaración innecesaria	Cesión o reversión	Arrendamiento	Rehabilitación	Demolición
	<input type="text" value="1964"/>		<input type="text" value="No cedido"/>	<input type="text" value="Si"/>		

Otra fecha significativa:

**ESTADO DE CONSERVACIÓN**

Silo/Granero	Nave lateral	Maquinarias	Báscula	Aseos/vestuarios	Apedero FF.CC.
<input type="text"/>	<input type="text" value="Bueno"/>	<input type="text"/>	<input type="text" value="Malo"/>	<input type="text"/>	<input type="text"/>
Centro Transf.	Vallado	Vivienda	Espacios libres		
<input type="text"/>	<input type="text"/>	<input type="text"/>	<input type="text"/>		

Factores de Alteración

**ANÁLISIS DEL ENTORNO**

Visibilidad Territorial	Visibilidad Intramunicipal	Visibilidad entorno próximo		
<input type="text" value="Mala"/>	<input type="text" value="Mala"/>	<input type="text" value="Parcial"/>		
Contexto	Accesibilidad: Peatonal	Vehículo privado	Transp. Público	Estación FF.CC.
<input type="text" value="Urbano-Periferia"/>	<input type="text" value="Desde zona cercana"/>	<input type="text" value="Accesible poco aparcamiento"/>	<input type="text" value="No existe"/>	<input type="text" value="Existe"/>

## GRANERO de ANDÚJAR

Tipo **G**

Registro **2304**

DATOS ESPECÍFICOS

DATOS REHABILITACIÓN

DOCUMENTACIÓN

Promueve/financia:  Fecha:

Condiciones uso:

Calificación uso:


Tipo de intervención:

Evaluación/observ. :

DATOS ESPECÍFICOS

DATOS REHABILITACIÓN

DOCUMENTACIÓN



### DOCUMENTACIÓN DE PROYECTO EXISTENTE ARCHIVO GRAL. F.E.G.A

Referencia numérica a las cajas donde se ubica la información

Memoria	Planos	Pliego Cond.	Presupuesto	Instalaciones	Concurso Obras	Certificaciones	Otros Doc.	Extra
B/608	B/608	B/608	B/608		V-N/6987	V.N/6988 XIII-		

Planos históricos digitales facilitados por F.E.G.A.:  (formato PDF)

### DOCUMENTACIÓN ADICIONAL:

Imágenes digitales:	<input type="text" value="Disponible"/>	(formato jpeg)
Informe técnico Consej. Agricultura Junta Andalucía:	<input type="text" value="No Disponible"/>	(formato PDF)
Levantamiento planimétrico:	<input type="text" value="No Disponible"/>	
Ficha catastral:	<input type="text" value="Disponible"/>	

Ficha elaborada por:

Fecha elaboración ficha:



## SILO de ARJONA

Tipo **D** Registro **2305**

Provincia:   
 Ciudad:   
 Dirección:   
 Coordenadas UTM Zone 30: X  Y   
 Ref. Catastral:   
 Titularidad:   
 Condiciones uso:   
 Fecha elaboración ficha:



### DATOS ESPECÍFICOS

### DATOS REHABILITACIÓN

### DOCUMENTACIÓN

Tipología:	<input type="text" value="D"/>	Superficie solar	<input type="text" value="1877"/>	<input type="text" value="m²"/>
Red:	<input type="text" value="No Básica"/>	Superficie ocupada	<input type="text" value="561"/>	<input type="text" value="m²"/>
Capacidad:	<input type="text" value="3800"/> toneladas	Protección patrimonial:	<input type="text" value="Ninguna"/>	
Número celdas:	<input type="text" value="24"/>			
Estructura paredes:	<input type="text" value="Fábrica armada bloques"/>			
Estructura portante:	<input type="text" value="Hormigón"/>			
Cubiertas:	<input type="text" value="Inclinada metálica"/>			

### CRONOLOGÍA dd/mm/aaaa

Proyecto	Inicio actividad	Declaración innecesariedad	Cesión o reversión	Arrendamiento	Rehabilitación	Demolición
	<input type="text" value="1964"/>	<input type="text" value="10/01/2001"/>	<input type="text" value="Cedido"/>	<input type="text" value="No"/>		
			<input type="text" value="03/12/2002"/>			

Otra fecha significativa:

### ESTADO DE CONSERVACIÓN

Silo/Granero	Nave lateral	Maquinarias	Báscula	Aseos/vestuarios	Apedero FF.CC.
<input type="text" value="Bueno"/>	<input type="text" value="Bueno"/>	<input type="text"/>	<input type="text" value="Bueno"/>	<input type="text"/>	<input type="text"/>
Centro Transf.	Vallado	Vivienda	Espacios libres		
<input type="text"/>	<input type="text"/>	<input type="text"/>	<input type="text"/>		

Factores de Alteración

### ANÁLISIS DEL ENTORNO

Visibilidad Territorial	Visibilidad Intramunicipal	Visibilidad entorno próximo		
<input type="text" value="Mala"/>	<input type="text" value="Buena"/>	<input type="text" value="Parcial"/>		
Contexto	Accesibilidad: Peatonal	Vehículo privado	Transp. Público	Estación FF.CC.
<input type="text" value="Urbano-centro"/>	<input type="text" value="Desde cualquier zona"/>	<input type="text" value="Accesible poco aparcamiento"/>	<input type="text" value="No existe"/>	<input type="text" value="No existe"/>

**SILO de ARJONA**

Tipo **D** Registro **2305**

DATOS ESPECÍFICOS

DATOS REHABILITACIÓN

DOCUMENTACIÓN

Promueve/financia:  Fecha:

Condiciones uso:

Calificación uso:

Tipo de intervención:

Evaluación/observ. :

DATOS ESPECÍFICOS

DATOS REHABILITACIÓN

DOCUMENTACIÓN



**DOCUMENTACIÓN DE PROYECTO EXISTENTE ARCHIVO GRAL. F.E.G.A**

Referencia numérica a las cajas donde se ubica la información

Memoria	Planos	Pliego Cond.	Presupuesto	Instalaciones	Concurso Obras	Certificaciones	Otros Doc.	Extra
A/301	A/301	A/301	A/301					C/772

Planos históricos digitales facilitados por F.E.G.A.:  (formato PDF)

**DOCUMENTACIÓN ADICIONAL:**

Imágenes digitales:	<input type="text" value="Disponible"/>	(formato jpeg)
Informe técnico Consej. Agricultura Junta Andalucía:	<input type="text" value="No Disponible"/>	(formato PDF)
Levantamiento planimétrico:	<input type="text" value="No Disponible"/>	
Ficha catastral:	<input type="text" value="Disponible"/>	

Ficha elaborada por:

Fecha elaboración ficha:



## GRANERO de CAROLINA, LA

Tipo **G** Registro **2306**

Provincia:   
 Ciudad:   
 Dirección:   
 Coordenadas UTM Zone 30: X  Y   
 Ref. Catastral:   
 Titularidad:   
 Condiciones uso:    
 Fecha elaboración ficha:



### DATOS ESPECÍFICOS

### DATOS REHABILITACIÓN

### DOCUMENTACIÓN

Tipología: <input type="text" value="G"/>	Superficie solar: <input type="text" value="881"/> m <sup>2</sup>
Red: <input type="text" value="No Básica"/>	Superficie ocupada: <input type="text" value="390"/> m <sup>2</sup>
Capacidad: <input type="text" value="800"/> toneladas	Protección patrimonial: <input type="text" value="Ninguna"/>
Número celdas: <input type="text"/>	
Estructura paredes: <input type="text" value="Fábrica armada bloques"/>	
Estructura portante: <input type="text" value="Hormigón"/>	
Cubiertas: <input type="text" value="Inclinada tejas"/>	

### CRONOLOGÍA dd/mm/aaaa

Proyecto	Inicio actividad	Declaración innecesariedad	Cesión o reversión	Arrendamiento	Rehabilitación	Demolición
	<input type="text" value="1958"/>		<input type="text" value="Cedido"/>	<input type="text" value="No"/>		

Otra fecha significativa:

### ESTADO DE CONSERVACIÓN

Silo/Granero	Nave lateral	Maquinarias	Báscula	Aseos/vestuarios	Apedero FF.CC.
<input type="text" value="Rehabilitad"/>					
Centro Transf.	Vallado	Vivienda	Espacios libres		
Factores de Alteración					
<input type="text" value="Ninguno"/>					

### ANÁLISIS DEL ENTORNO

Visibilidad Territorial	Visibilidad Intramunicipal	Visibilidad entorno próximo		
<input type="text" value="Nula"/>	<input type="text" value="Nula"/>	<input type="text" value="Parcial"/>		
Contexto	Accesibilidad: Peatonal	Vehículo privado	Transp. Público	Estación FF.CC.
<input type="text" value="Urbano-centro"/>	<input type="text" value="Desde cualquier zona"/>	<input type="text" value="Accesible. Fácil aparcamiento"/>	<input type="text" value="No existe"/>	<input type="text" value="No existe"/>

**GRANERO de CAROLINA, LA**

Tipo **G** Registro **2306**

DATOS ESPECÍFICOS

DATOS REHABILITACIÓN

DOCUMENTACIÓN

Promueve/financia:  Fecha:

Condiciones uso:

Calificación uso:


Tipo de intervención:

Evaluación/observ. :

DATOS ESPECÍFICOS

DATOS REHABILITACIÓN

DOCUMENTACIÓN



**DOCUMENTACIÓN DE PROYECTO EXISTENTE ARCHIVO GRAL. F.E.G.A**

Referencia numérica a las cajas donde se ubica la información

Memoria	Planos	Pliego Cond.	Presupuesto	Instalaciones	Concurso Obras	Certificaciones	Otros Doc.	Extra
					IV-K/5318	IV-K/5318	IV-K/5318	

Planos históricos digitales facilitados por F.E.G.A.:  (formato PDF)

**DOCUMENTACIÓN ADICIONAL:**

Imágenes digitales:	<input type="text" value="Disponible"/>	(formato jpeg)
Informe técnico Consej. Agricultura Junta Andalucía:	<input type="text" value="No Disponible"/>	(formato PDF)
Levantamiento planimétrico:	<input type="text" value="No Disponible"/>	
Ficha catastral:	<input type="text" value="Disponible"/>	

Ficha elaborada por:

Fecha elaboración ficha:

**SILO de FUERTE DEL REY**

Tipo **D**

Registro **2307**

Provincia:   
 Ciudad:   
 Dirección:   
 Coordenadas UTM Zone 30: X  Y   
 Ref. Catastral:   
 Titularidad:   
 Condiciones uso: **Demolido**  
 Fecha elaboración ficha:



**DATOS ESPECÍFICOS**

DATOS REHABILITACIÓN

DOCUMENTACIÓN

Tipología:  Superficie solar  m<sup>2</sup>  
 Red:  Superficie ocupada  m<sup>2</sup>  
 Capacidad:  toneladas Protección patrimonial:   
 Número celdas:   
 Estructura paredes:   
 Estructura portante:   
 Cubiertas:

**CRONOLOGÍA** dd/mm/aaaa

Proyecto	Inicio actividad	Declaración innecesaria	Cesión o reversión	Arrendamiento	Rehabilitación	Demolición
	<input type="text" value="1968"/>		<input type="text" value="Cedido"/>	<input type="text" value="No"/>		

Otra fecha significativa:

**ESTADO DE CONSERVACIÓN**

Silo/Granero	Nave lateral	Maquinarias	Báscula	Aseos/vestuarios	Apeadero FF.CC.
<input type="text" value="Demolido"/>	<input type="text" value="Demolido"/>	<input type="text" value="Demolido"/>	<input type="text" value="Demolido"/>		
Centro Transf.	Vallado	Vivienda	Espacios libres		
<input type="text" value="Demolido"/>					

Factores de Alteración

**ANÁLISIS DEL ENTORNO**

Visibilidad Territorial	Visibilidad Intramunicipal	Visibilidad entorno próximo		
<input type="text" value="Excelente"/>	<input type="text" value="Excelente"/>	<input type="text" value="Total"/>		
Contexto	Accesibilidad: Peatonal	Vehículo privado	Transp. Público	Estación FF.CC.
<input type="text" value="Urbano-Periferia"/>	<input type="text" value="Desde cualquier zona"/>	<input type="text" value="Accesible. Fácil aparcamiento"/>	<input type="text" value="No existe"/>	<input type="text" value="No existe"/>

**SILO de FUERTE DEL REY**

Tipo **D**

Registro **2307**

DATOS ESPECÍFICOS

DATOS REHABILITACIÓN

DOCUMENTACIÓN

Promueve/financia:  Fecha:

Condiciones uso: **Demolido**

Calificación uso:



Tipo de intervención: **Demolición**

Evaluación/observ. : **plaza pública**

DATOS ESPECÍFICOS

DATOS REHABILITACIÓN

DOCUMENTACIÓN



**DOCUMENTACIÓN DE PROYECTO EXISTENTE ARCHIVO GRAL. F.E.G.A**

Referencia numérica a las cajas donde se ubica la información

Memoria	Planos	Pliego Cond.	Presupuesto	Instalaciones	Concurso Obras	Certificaciones	Otros Doc.	Extra
<input type="text"/>	<input type="text"/>	<input type="text"/>	<input type="text"/>	<input type="text"/>	<input type="text"/>	<input type="text"/>	<input type="text"/>	<input type="text"/>

Planos históricos digitales facilitados por F.E.G.A.:  (formato PDF)

**DOCUMENTACIÓN ADICIONAL:**

Imágenes digitales:	<input type="text" value="No Disponible"/>	(formato jpeg)
Informe técnico Consej. Agricultura Junta Andalucía:	<input type="text" value="No Disponible"/>	(formato PDF)
Levantamiento planimétrico:	<input type="text" value="No Disponible"/>	
Ficha catastral:	<input type="text" value="Disponible"/>	

Ficha elaborada por:

Fecha elaboración ficha:

## SILO de HIGUERA DE ARJONA

Tipo **GV** Registro **2308**

Provincia:   
 Ciudad:   
 Dirección:   
 Coordenadas UTM Zone 30: X  Y   
 Ref. Catastral:   
 Titularidad:   
 Condiciones uso:   
 Fecha elaboración ficha:



### DATOS ESPECÍFICOS

### DATOS REHABILITACIÓN

### DOCUMENTACIÓN

Tipología:	<input type="text" value="GV"/>	Superficie solar	<input type="text" value="2633"/>	<input type="text" value="m²"/>
Red:	<input type="text" value="No Básica"/>	Superficie ocupada	<input type="text" value="456"/>	<input type="text" value="m²"/>
Capacidad:	<input type="text" value="1000"/> toneladas	Protección patrimonial:	<input type="text" value="Ninguna"/>	
Número celdas:	<input type="text" value="5"/>			
Estructura paredes:	<input type="text" value="Fábrica armada bloques"/>			
Estructura portante:	<input type="text" value="Hormigón"/>			
Cubiertas:	<input type="text" value="Inclinada tejas"/>			

### CRONOLOGÍA dd/mm/aaaa

Proyecto	Inicio actividad	Declaración innecesariedad	Cesión o reversión	Arrendamiento	Rehabilitación	Demolición
	<input type="text" value="1964"/>	<input type="text" value="27/11/2000"/>	<input type="text" value="Cedido"/>	<input type="text" value="No"/>		
			<input type="text" value="17/05/2005"/>			

Otra fecha significativa:

### ESTADO DE CONSERVACIÓN

Silo/Granero	Nave lateral	Maquinarias	Báscula	Aseos/vestuarios	Apeadero FF.CC.
<input type="text" value="Bueno"/>	<input type="text" value="Bueno"/>	<input type="text"/>	<input type="text" value="Bueno"/>	<input type="text"/>	<input type="text"/>
Centro Transf.	Vallado	Vivienda	Espacios libres		
<input type="text"/>	<input type="text"/>	<input type="text"/>	<input type="text"/>		

Factores de Alteración

### ANÁLISIS DEL ENTORNO

Visibilidad Territorial	Visibilidad Intramunicipal	Visibilidad entorno próximo		
<input type="text" value="Excelente"/>	<input type="text" value="Mala"/>	<input type="text" value="Total"/>		
Contexto	Accesibilidad: Peatonal	Vehículo privado	Transp. Público	Estación FF.CC.
<input type="text" value="Urbano-Periferia"/>	<input type="text" value="Desde cualquier zona"/>	<input type="text" value="Accesible. Fácil aparcamiento"/>	<input type="text" value="No existe"/>	<input type="text" value="No existe"/>

**SILO de HIGUERA DE ARJONA**

Tipo **GV** Registro **2308**

DATOS ESPECÍFICOS

DATOS REHABILITACIÓN

DOCUMENTACIÓN

Promueve/financia:  Fecha:

Condiciones uso:

Calificación uso:



Tipo de intervención:

Evaluación/observ. :

DATOS ESPECÍFICOS

DATOS REHABILITACIÓN

DOCUMENTACIÓN



**DOCUMENTACIÓN DE PROYECTO EXISTENTE ARCHIVO GRAL. F.E.G.A**

Referencia numérica a las cajas donde se ubica la información

Memoria	Planos	Pliego Cond.	Presupuesto	Instalaciones	Concurso Obras	Certificaciones	Otros Doc.	Extra
A/306	A/306	A/306	A/306				772 S	

Planos históricos digitales facilitados por F.E.G.A.:  (formato PDF)

**DOCUMENTACIÓN ADICIONAL:**

Imágenes digitales:	Disponible	(formato jpeg)
Informe técnico Consej. Agricultura Junta Andalucía:	No Disponible	(formato PDF)
Levantamiento planimétrico:	No Disponible	
Ficha catastral:	Disponible	

Ficha elaborada por:

Fecha elaboración ficha:

**SILO de JAÉN**

Tipo **D**

Registro **2309**

Provincia:

Ciudad:

Dirección:


Coordenadas UTM Zone 30: X  Y

Ref. Catastral:

Titularidad:

Condiciones uso: **Demolido**

Fecha elaboración ficha: 2010-2011



**DATOS ESPECÍFICOS**

DATOS REHABILITACIÓN

DOCUMENTACIÓN

Tipología:  Superficie solar  m<sup>2</sup>

Red:  Superficie ocupada  m<sup>2</sup>

Capacidad:  toneladas Protección patrimonial:

Número celdas:

Estructura paredes:

Estructura portante:

Cubiertas:

**CRONOLOGÍA** dd/mm/aaaa

Proyecto	Inicio actividad	Declaración innecesariedad	Cesión o reversión	Arrendamiento	Rehabilitación	Demolición
	1956	06/03/2000	No cedido	No		

Otra fecha significativa:

**ESTADO DE CONSERVACIÓN**

Silo/Granero	Nave lateral	Maquinarias	Báscula	Aseos/vestuarios	Apedero FF.CC.
<input type="text"/>	<input type="text"/>	<input type="text"/>	<input type="text"/>	<input type="text"/>	<input type="text"/>
Centro Transf.	Vallado	Vivienda	Espacios libres		
<input type="text"/>	<input type="text"/>	<input type="text"/>	<input type="text"/>		

Factores de Alteración

**ANÁLISIS DEL ENTORNO**

Visibilidad Territorial	Visibilidad Intramunicipal	Visibilidad entorno próximo		
<input type="text"/>	<input type="text"/>	<input type="text"/>		
Contexto	Accesibilidad: Peatonal	Vehículo privado	Transp. Público	Estación FF.CC.
<input type="text" value="Urbano-centro"/>	<input type="text"/>	<input type="text"/>	<input type="text"/>	<input type="text" value="Existe"/>

**SILO de JAÉN**

Tipo **D** Registro **2309**

DATOS ESPECÍFICOS

DATOS REHABILITACIÓN

DOCUMENTACIÓN

Promueve/financia:  Fecha:

Condiciones uso: **Demolido**

Calificación uso:

Tipo de intervención:

Evaluación/observ. :

DATOS ESPECÍFICOS

DATOS REHABILITACIÓN

DOCUMENTACIÓN

**DOCUMENTACIÓN DE PROYECTO EXISTENTE ARCHIVO GRAL. F.E.G.A**

Referencia numérica a las cajas donde se ubica la información

Memoria	Planos	Pliego Cond.	Presupuesto	Instalaciones	Concurso Obras	Certificaciones	Otros Doc.	Extra
A/303	A/303	A/303	A/303			I-R/1313	I-R/1313	

Planos históricos digitales facilitados por F.E.G.A.:  (formato PDF)

**DOCUMENTACIÓN ADICIONAL:**

Imágenes digitales:  (formato jpeg)

Informe técnico Consej. Agricultura Junta Andalucía:  (formato PDF)

Levantamiento planimétrico:

Ficha catastral:

Ficha elaborada por:

Fecha elaboración ficha:



**SILO de JODAR**

Tipo **D** Registro **2310**

Provincia:   
 Ciudad:   
 Dirección:   
 Coordenadas UTM Zone 30: X  Y   
 Ref. Catastral:   
 Titularidad:   
 Condiciones uso:   
 Fecha elaboración ficha:



**DATOS ESPECÍFICOS**

**DATOS REHABILITACIÓN**

**DOCUMENTACIÓN**

Tipología: <input type="text" value="D"/>	Superficie solar: <input type="text" value="3251"/> m <sup>2</sup>
Red: <input type="text" value="No Básica"/>	Superficie ocupada: <input type="text" value="605"/> m <sup>2</sup>
Capacidad: <input type="text" value="2750"/> toneladas	Protección patrimonial: <input type="text" value="Ninguna"/>
Número celdas: <input type="text" value="18"/>	
Estructura paredes: <input type="text" value="Fábrica armada bloques"/>	
Estructura portante: <input type="text" value="Hormigón"/>	
Cubiertas: <input type="text" value="Plana transitable"/>	

**CRONOLOGÍA** dd/mm/aaaa

Proyecto	Inicio actividad	Declaración innecesariedad	Cesión o reversión	Arrendamiento	Rehabilitación	Demolición
	<input type="text" value="1961"/>		<input type="text" value="No cedido"/>	<input type="text" value="Si"/>		

Otra fecha significativa:

**ESTADO DE CONSERVACIÓN**

Silo/Granero	Nave lateral	Maquinarias	Báscula	Aseos/vestuarios	Apeadero FF.CC.
<input type="text" value="Bueno"/>	<input type="text" value="Bueno"/>		<input type="text" value="Bueno"/>		
Centro Transf.	Vallado	Vivienda	Espacios libres		
<input type="text" value="Bueno"/>					

Factores de Alteración

**ANÁLISIS DEL ENTORNO**

Visibilidad Territorial	Visibilidad Intramunicipal	Visibilidad entorno próximo
<input type="text" value="Excelente"/>	<input type="text" value="Buena"/>	<input type="text" value="Total"/>
Contexto	Accesibilidad: Peatonal	Vehículo privado
<input type="text" value="Rural-aislado"/>	<input type="text" value="No accesible"/>	<input type="text" value="No accesible"/>
	Transp. Público	Estación FF.CC.
	<input type="text" value="No existe"/>	<input type="text" value="No existe"/>

**SILO de JODAR**

Tipo **D** Registro **2310**

DATOS ESPECÍFICOS

DATOS REHABILITACIÓN

DOCUMENTACIÓN

Promueve/financia:  Fecha:

Condiciones uso:

Calificación uso:

Tipo de intervención:

Evaluación/observ. :

DATOS ESPECÍFICOS

DATOS REHABILITACIÓN

DOCUMENTACIÓN



**DOCUMENTACIÓN DE PROYECTO EXISTENTE ARCHIVO GRAL. F.E.G.A**

Referencia numérica a las cajas donde se ubica la información

Memoria	Planos	Pliego Cond.	Presupuesto	Instalaciones	Concurso Obras	Certificaciones	Otros Doc.	Extra
A/304	A/304	A/304			IV-K/5324	IV-K/5324	IV-K/5324	

Planos históricos digitales facilitados por F.E.G.A.:  (formato PDF)

**DOCUMENTACIÓN ADICIONAL:**

Imágenes digitales:	<input type="text" value="Disponible"/>	(formato jpeg)
Informe técnico Consej. Agricultura Junta Andalucía:	<input type="text" value="No Disponible"/>	(formato PDF)
Levantamiento planimétrico:	<input type="text" value="No Disponible"/>	
Ficha catastral:	<input type="text" value="Disponible"/>	

Ficha elaborada por:

Fecha elaboración ficha:

## SILO de LINARES

Tipo **D** Registro **2311**

Provincia:   
 Ciudad:   
 Dirección:   
 Coordenadas UTM Zone 30: X  Y   
 Ref. Catastral:   
 Titularidad:   
 Condiciones uso:    
 Fecha elaboración ficha:



### DATOS ESPECÍFICOS

### DATOS REHABILITACIÓN

### DOCUMENTACIÓN

Tipología:  Superficie solar  m<sup>2</sup>  
 Red:  Superficie ocupada  m<sup>2</sup>  
 Capacidad:  toneladas Protección patrimonial:   
 Número celdas:   
 Estructura paredes:   
 Estructura portante:   
 Cubiertas:

### CRONOLOGÍA dd/mm/aaaa

Proyecto	Inicio actividad	Declaración innecesariedad	Cesión o reversión	Arrendamiento	Rehabilitación	Demolición
	<input type="text" value="1955"/>	<input type="text" value="10/01/2001"/>	<input type="text" value="Cedido"/>	<input type="text" value="No"/>		
			<input type="text" value="22/07/2003"/>			
Otra fecha significativa:		<input type="text" value="2011-Intervención en nave lateral para museo"/>				

### ESTADO DE CONSERVACIÓN

Silo/Granero	Nave lateral	Maquinarias	Báscula	Aseos/vestuarios	Apedero FF.CC.
<input type="text" value="Bueno"/>	<input type="text" value="Rehabilitad"/>		<input type="text" value="Malo"/>		
Centro Transf.	Vallado	Vivienda	Espacios libres		
<input type="text" value="Malo"/>					
Factores de Alteración					
<input type="text" value="Grafities"/>					

### ANÁLISIS DEL ENTORNO

Visibilidad Territorial	Visibilidad Intramunicipal	Visibilidad entorno próximo		
<input type="text" value="Mala"/>	<input type="text" value="Buena"/>	<input type="text" value="Parcial"/>		
Contexto	Accesibilidad: Peatonal	Vehículo privado	Transp. Público	Estación FF.CC.
<input type="text" value="Urbano-Periferia"/>	<input type="text" value="Desde zona cercana"/>	<input type="text" value="Accesible. Fácil aparcamiento"/>	<input type="text" value="Existe"/>	<input type="text" value="No existe"/>

## SILO de LINARES

Tipo **D** Registro **2311**

### DATOS ESPECÍFICOS

### DATOS REHABILITACIÓN

### DOCUMENTACIÓN

Promueve/financia:  Fecha:

Condiciones uso:

Calificación uso:


Tipo de intervención:

Evaluación/observ. :

### DATOS ESPECÍFICOS

### DATOS REHABILITACIÓN

### DOCUMENTACIÓN



### DOCUMENTACIÓN DE PROYECTO EXISTENTE ARCHIVO GRAL. F.E.G.A

Referencia numérica a las cajas donde se ubica la información

Memoria	Planos	Pliego Cond.	Presupuesto	Instalaciones	Concurso Obras	Certificaciones	Otros Doc.	Extra
					V-N/7004	V-N/7004	B/708 V-N/7004	

Planos históricos digitales facilitados por F.E.G.A.:  (formato PDF)

### DOCUMENTACIÓN ADICIONAL:

Imágenes digitales:	<input type="text" value="Disponible"/>	(formato jpeg)
Informe técnico Consej. Agricultura Junta Andalucía:	<input type="text" value="No Disponible"/>	(formato PDF)
Levantamiento planimétrico:	<input type="text" value="No Disponible"/>	
Ficha catastral:	<input type="text" value="Disponible"/>	

Ficha elaborada por:

Fecha elaboración ficha:

## GRANERO de MANCHA REAL

Tipo **G** Registro **2312**

Provincia:   
 Ciudad:   
 Dirección:   
 Coordenadas UTM Zone 30: X  Y   
 Ref. Catastral:   
 Titularidad:   
 Condiciones uso:   
 Fecha elaboración ficha:



### DATOS ESPECÍFICOS

### DATOS REHABILITACIÓN

### DOCUMENTACIÓN

Tipología:	<input type="text" value="G"/>	Superficie solar	<input type="text" value="1300"/>	m <sup>2</sup>
Red:	<input type="text" value="No Básica"/>	Superficie ocupada	<input type="text" value="390"/>	m <sup>2</sup>
Capacidad:	<input type="text" value="800"/> toneladas	Protección patrimonial:	<input type="text" value="Ninguna"/>	
Número celdas:	<input type="text"/>			
Estructura paredes:	<input type="text" value="Fábrica armada bloques"/>			
Estructura portante:	<input type="text" value="Hormigón"/>			
Cubiertas:	<input type="text" value="Inclinada tejas"/>			

### CRONOLOGÍA dd/mm/aaaa

Proyecto	Inicio actividad	Declaración innecesariedad	Cesión o reversión	Arrendamiento	Rehabilitación	Demolición
	<input type="text" value="1956"/>	<input type="text" value="07/07/2000"/>	<input type="text" value="Cedido"/>	<input type="text" value="No"/>		
			<input type="text" value="20/05/2008"/>			

Otra fecha significativa:

### ESTADO DE CONSERVACIÓN

Silo/Granero	Nave lateral	Maquinarias	Báscula	Aseos/vestuarios	Apeadero FF.CC.
<input type="text" value="Bueno"/>	<input type="text"/>	<input type="text"/>	<input type="text" value="Bueno"/>	<input type="text"/>	<input type="text"/>
Centro Transf.	Vallado	Vivienda	Espacios libres		
<input type="text"/>	<input type="text"/>	<input type="text"/>	<input type="text"/>		

Factores de Alteración

### ANÁLISIS DEL ENTORNO

Visibilidad Territorial	Visibilidad Intramunicipal	Visibilidad entorno próximo
<input type="text" value="Nula"/>	<input type="text" value="Mala"/>	<input type="text" value="Total"/>
Contexto	Accesibilidad: Peatonal	Vehículo privado
<input type="text" value="Urbano-Periferia"/>	<input type="text" value="Desde cualquier zona"/>	<input type="text" value="Accesible. Fácil aparcamiento"/>
		Transp. Público
		<input type="text" value="No existe"/>
		Estación FF.CC.
		<input type="text" value="No existe"/>

## GRANERO de MANCHA REAL

Tipo **G**

Registro **2312**

**DATOS ESPECÍFICOS**

**DATOS REHABILITACIÓN**

**DOCUMENTACIÓN**

Promueve/financia:  Fecha:

Condiciones uso:

Calificación uso:

Tipo de intervención:

Evaluación/observ. :

**DATOS ESPECÍFICOS**

**DATOS REHABILITACIÓN**

**DOCUMENTACIÓN**



### DOCUMENTACIÓN DE PROYECTO EXISTENTE ARCHIVO GRAL. F.E.G.A

Referencia numérica a las cajas donde se ubica la información

Memoria	Planos	Pliego Cond.	Presupuesto	Instalaciones	Concurso Obras	Certificaciones	Otros Doc.	Extra
A/305	A/305	A/305	A/305		I-R/1334	I-R/1334		

Planos históricos digitales facilitados por F.E.G.A.:

5

(formato PDF)

### DOCUMENTACIÓN ADICIONAL:

Imágenes digitales:	Disponible	(formato jpeg)
Informe técnico Consej. Agricultura Junta Andalucía:	No Disponible	(formato PDF)
Levantamiento planimétrico:	No Disponible	
Ficha catastral:	Disponible	

Ficha elaborada por:

Fecha elaboración ficha:



## SILO de MENGÍBAR

Tipo **MC** Registro **2313**

Provincia:   
 Ciudad:   
 Dirección:   
 Coordenadas UTM Zone 30: X  Y   
 Ref. Catastral:   
 Titularidad:   
 Condiciones uso:   
 Fecha elaboración ficha:



### DATOS ESPECÍFICOS

### DATOS REHABILITACIÓN

### DOCUMENTACIÓN

Tipología:	<input type="text" value="MC"/>	Superficie solar:	<input type="text" value="29197"/>	<input type="text" value="m²"/>
Red:	<input type="text" value="No Básica"/>	Superficie ocupada:	<input type="text" value="613"/>	<input type="text" value="m²"/>
Capacidad:	<input type="text" value="3000"/> toneladas	Protección patrimonial:	<input type="text" value="Ninguna"/>	
Número celdas:	<input type="text" value="4"/>			
Estructura paredes:	<input type="text" value="Metálica"/>			
Estructura portante:	<input type="text" value="Metálica"/>			
Cubiertas:	<input type="text" value="Inclinada metálica"/>			

### CRONOLOGÍA dd/mm/aaaa

Proyecto	Inicio actividad	Declaración innecesariedad	Cesión o reversión	Arrendamiento	Rehabilitación	Demolición
	<input type="text" value="1968"/>	<input type="text" value="07/07/2000"/>	<input type="text" value="No cedido"/>	<input type="text" value="No"/>		

Otra fecha significativa:

### ESTADO DE CONSERVACIÓN

Silo/Granero	Nave lateral	Maquinarias	Báscula	Aseos/vestuarios	Apedero FF.CC.
<input type="text" value="Bueno"/>			<input type="text" value="Bueno"/>		
Centro Transf.	Vallado	Vivienda	Espacios libres		
<input type="text" value="Bueno"/>					

### Factores de Alteración

### ANÁLISIS DEL ENTORNO

Visibilidad Territorial	Visibilidad Intramunicipal	Visibilidad entorno próximo		
<input type="text" value="Buena"/>	<input type="text" value="Excelente"/>	<input type="text" value="Total"/>		
Contexto	Accesibilidad: Peatonal	Vehículo privado	Transp. Público	Estación FF.CC.
<input type="text" value="Urbano-Periferia"/>	<input type="text" value="Desde zona cercana"/>	<input type="text" value="Accesible. Fácil aparcamiento"/>	<input type="text" value="No existe"/>	<input type="text" value="No existe"/>

## SILO de MENGÍBAR

Tipo **MC** Registro **2313**

DATOS ESPECÍFICOS

DATOS REHABILITACIÓN

DOCUMENTACIÓN

Promueve/financia:  Fecha:

Condiciones uso:

Calificación uso:


Tipo de intervención:

Evaluación/observ. :

DATOS ESPECÍFICOS

DATOS REHABILITACIÓN

DOCUMENTACIÓN



### DOCUMENTACIÓN DE PROYECTO EXISTENTE ARCHIVO GRAL. F.E.G.A

Referencia numérica a las cajas donde se ubica la información

Memoria	Planos	Pliego Cond.	Presupuesto	Instalaciones	Concurso Obras	Certificaciones	Otros Doc.	Extra
							B/721	

Planos históricos digitales facilitados por F.E.G.A.:

2

(formato PDF)

### DOCUMENTACIÓN ADICIONAL:

Imágenes digitales:	Disponible	(formato jpeg)
Informe técnico Consej. Agricultura Junta Andalucía:	No Disponible	(formato PDF)
Levantamiento planimétrico:	No Disponible	
Ficha catastral:	Disponible	

Ficha elaborada por:

Fecha elaboración ficha:



## SILO de PEAL DE BECERRO

Tipo **D** Registro **2314**

Provincia:   
 Ciudad:   
 Dirección:   
 Coordenadas UTM Zone 30: X  Y   
 Ref. Catastral:   
 Titularidad:   
 Condiciones uso:   
 Fecha elaboración ficha:



### DATOS ESPECÍFICOS

### DATOS REHABILITACIÓN

### DOCUMENTACIÓN

Tipología:  Superficie solar  m<sup>2</sup>  
 Red:  Superficie ocupada  m<sup>2</sup>  
 Capacidad:  toneladas Protección patrimonial:   
 Número celdas:   
 Estructura paredes:   
 Estructura portante:   
 Cubiertas:

### CRONOLOGÍA dd/mm/aaaa

Proyecto	Inicio actividad	Declaración innecesariedad	Cesión o reversión	Arrendamiento	Rehabilitación	Demolición
	<input type="text" value="1970"/>	<input type="text" value="10/01/2001"/>	<input type="text" value="Cedido"/>	<input type="text" value="No"/>		
			<input type="text" value="27/07/2004"/>			

Otra fecha significativa:

### ESTADO DE CONSERVACIÓN

Silo/Granero	Nave lateral	Maquinarias	Báscula	Aseos/vestuarios	Apedero FF.CC.
<input type="text" value="Bueno"/>	<input type="text" value="Bueno"/>	<input type="text"/>	<input type="text" value="Bueno"/>	<input type="text"/>	<input type="text"/>
Centro Transf.	Vallado	Vivienda	Espacios libres		
<input type="text"/>	<input type="text"/>	<input type="text"/>	<input type="text"/>		

Factores de Alteración

### ANÁLISIS DEL ENTORNO

Visibilidad Territorial	Visibilidad Intramunicipal	Visibilidad entorno próximo		
<input type="text" value="Buena"/>	<input type="text" value="Excelente"/>	<input type="text" value="Total"/>		
Contexto	Accesibilidad: Peatonal	Vehículo privado	Transp. Público	Estación FF.CC.
<input type="text" value="Urbano-Periferia"/>	<input type="text" value="Desde cualquier zona"/>	<input type="text" value="Accesible. Fácil aparcamiento"/>	<input type="text" value="No existe"/>	<input type="text" value="No existe"/>

**SILO de PEAL DE BECERRO**

Tipo **D**

Registro **2314**

DATOS ESPECÍFICOS

DATOS REHABILITACIÓN

DOCUMENTACIÓN

Promueve/financia:  Fecha:

Condiciones uso:

Calificación uso:


Tipo de intervención:

Evaluación/observ. :

DATOS ESPECÍFICOS

DATOS REHABILITACIÓN

DOCUMENTACIÓN



**DOCUMENTACIÓN DE PROYECTO EXISTENTE ARCHIVO GRAL. F.E.G.A**

Referencia numérica a las cajas donde se ubica la información

Memoria	Planos	Pliego Cond.	Presupuesto	Instalaciones	Concurso Obras	Certificaciones	Otros Doc.	Extra
B/737	B/737	B/737	B/737					

Planos históricos digitales facilitados por F.E.G.A.:  (formato PDF)

**DOCUMENTACIÓN ADICIONAL:**

Imágenes digitales:	Disponible	(formato jpeg)
Informe técnico Consej. Agricultura Junta Andalucía:	No Disponible	(formato PDF)
Levantamiento planimétrico:	No Disponible	
Ficha catastral:	Disponible	

Ficha elaborada por:

Fecha elaboración ficha:

## SILO de PORCUNA

Tipo **D** Registro **2315**

Provincia:   
 Ciudad:   
 Dirección:   
 Coordenadas UTM Zone 30: X  Y   
 Ref. Catastral:   
 Titularidad:   
 Condiciones uso:   
 Fecha elaboración ficha:



### DATOS ESPECÍFICOS

### DATOS REHABILITACIÓN

### DOCUMENTACIÓN

Tipología:	<input type="text" value="D"/>	Superficie solar	<input type="text" value="2773"/>	<input type="text" value="m²"/>
Red:	<input type="text" value="No Básica"/>	Superficie ocupada	<input type="text" value="410"/>	<input type="text" value="m²"/>
Capacidad:	<input type="text" value="1900"/> toneladas	Protección patrimonial:	<input type="text" value="Ninguna"/>	
Número celdas:	<input type="text" value="12"/>			
Estructura paredes:	<input type="text" value="Fábrica armada bloques"/>			
Estructura portante:	<input type="text" value="Hormigón"/>			
Cubiertas:	<input type="text" value="Inclinada tejas"/>			

### CRONOLOGÍA dd/mm/aaaa

Proyecto	Inicio actividad	Declaración innecesariedad	Cesión o reversión	Arrendamiento	Rehabilitación	Demolición
	<input type="text" value="1955"/>	<input type="text" value="09/10/2002"/>	<input type="text" value="Cedido"/>	<input type="text" value="No"/>		
			<input type="text" value="22/07/2003"/>			

Otra fecha significativa:

### ESTADO DE CONSERVACIÓN

Silo/Granero	Nave lateral	Maquinarias	Báscula	Aseos/vestuarios	Apedero FF.CC.
<input type="text" value="Bueno"/>	<input type="text" value="Bueno"/>				
Centro Transf.	Vallado	Vivienda	Espacios libres		
<input type="text" value="Bueno"/>					
Factores de Alteración					
<input type="text" value="Cristales rotos"/>					

### ANÁLISIS DEL ENTORNO

Visibilidad Territorial		Visibilidad Intramunicipal		Visibilidad entorno próximo	
<input type="text" value="Excelente"/>		<input type="text" value="Excelente"/>		<input type="text" value="Total"/>	
Contexto	Accesibilidad: Peatonal	Vehículo privado	Transp. Público	Estación FF.CC.	
<input type="text" value="Urbano-Periferia"/>	<input type="text" value="Desde cualquier zona"/>	<input type="text" value="Accesible. Fácil aparcamiento"/>	<input type="text" value="No existe"/>	<input type="text" value="No existe"/>	

**SILO de PORCUNA**

Tipo **D**

Registro **2315**

DATOS ESPECÍFICOS

DATOS REHABILITACIÓN

DOCUMENTACIÓN

Promueve/financia:  Fecha:

Condiciones uso:

Calificación uso:

Tipo de intervención:

Evaluación/observ. :

DATOS ESPECÍFICOS

DATOS REHABILITACIÓN

DOCUMENTACIÓN



**DOCUMENTACIÓN DE PROYECTO EXISTENTE ARCHIVO GRAL. F.E.G.A**

Referencia numérica a las cajas donde se ubica la información

Memoria	Planos	Pliego Cond.	Presupuesto	Instalaciones	Concurso Obras	Certificaciones	Otros Doc.	Extra
B/597	B/597	B/597	B/597		I-G/512	I-G/512	B 710	

Planos históricos digitales facilitados por F.E.G.A.:  (formato PDF)

**DOCUMENTACIÓN ADICIONAL:**

Imágenes digitales:	<input type="text" value="Disponible"/>	(formato jpeg)
Informe técnico Consej. Agricultura Junta Andalucía:	<input type="text" value="No Disponible"/>	(formato PDF)
Levantamiento planimétrico:	<input type="text" value="Disponible"/>	
Ficha catastral:	<input type="text" value="Disponible"/>	

Ficha elaborada por:

Fecha elaboración ficha:

## SILO de PORCUNA

Tipo **D** Registro **2316**

Provincia:   
 Ciudad:   
 Dirección:   
 Coordenadas UTM Zone 30: X  Y   
 Ref. Catastral:   
 Titularidad:   
 Condiciones uso:   
 Fecha elaboración ficha:



### DATOS ESPECÍFICOS

### DATOS REHABILITACIÓN

### DOCUMENTACIÓN

Tipología: <input type="text" value="D"/>	Superficie solar: <input type="text" value="2773"/> m <sup>2</sup>
Red: <input type="text" value="No Básica"/>	Superficie ocupada: <input type="text" value="170"/> m <sup>2</sup>
Capacidad: <input type="text" value="1900"/> toneladas	Protección patrimonial: <input type="text" value="Ninguna"/>
Número celdas: <input type="text" value="12"/>	
Estructura paredes: <input type="text" value="Fábrica armada bloques"/>	
Estructura portante: <input type="text" value="Hormigón"/>	
Cubiertas: <input type="text" value="Inclinada tejas"/>	

### CRONOLOGÍA dd/mm/aaaa

Proyecto	Inicio actividad	Declaración innecesariedad	Cesión o reversión	Arrendamiento	Rehabilitación	Demolición
	<input type="text" value="1965"/>	<input type="text" value="09/10/2002"/>	<input type="text" value="Cedido"/>	<input type="text" value="No"/>		
			<input type="text" value="22/07/2003"/>			

Otra fecha significativa:

### ESTADO DE CONSERVACIÓN

Silo/Granero	Nave lateral	Maquinarias	Báscula	Aseos/vestuarios	Apeadero FF.CC.
<input type="text" value="Bueno"/>	<input type="text" value="Bueno"/>				
Centro Transf.	Vallado	Vivienda	Espacios libres		
<input type="text" value="Bueno"/>					
Factores de Alteración					
<input type="text" value="Cristales rotos"/>					

### ANÁLISIS DEL ENTORNO

Visibilidad Territorial	Visibilidad Intramunicipal	Visibilidad entorno próximo
<input type="text" value="Excelente"/>	<input type="text" value="Excelente"/>	<input type="text" value="Total"/>
Contexto	Accesibilidad: Peatonal	Vehículo privado
<input type="text" value="Urbano-Periferia"/>	<input type="text" value="Desde cualquier zona"/>	<input type="text" value="Accesible. Fácil aparcamiento"/>
		Transp. Público
		<input type="text" value="No existe"/>
		Estación FF.CC.
		<input type="text" value="No existe"/>

**SILO de PORCUNA**

Tipo **D** Registro **2316**

DATOS ESPECÍFICOS

DATOS REHABILITACIÓN

DOCUMENTACIÓN

Promueve/financia:  Fecha:

Condiciones uso:

Calificación uso:

Tipo de intervención:

Evaluación/observ. :

DATOS ESPECÍFICOS

DATOS REHABILITACIÓN

DOCUMENTACIÓN



**DOCUMENTACIÓN DE PROYECTO EXISTENTE ARCHIVO GRAL. F.E.G.A**

Referencia numérica a las cajas donde se ubica la información

Memoria	Planos	Pliego Cond.	Presupuesto	Instalaciones	Concurso Obras	Certificaciones	Otros Doc.	Extra
B/597	B/597	B/597	B/597		I-G/512	I-G/512		

Planos históricos digitales facilitados por F.E.G.A.:  (formato PDF)

**DOCUMENTACIÓN ADICIONAL:**

Imágenes digitales:	<input type="text" value="Disponible"/>	(formato jpeg)
Informe técnico Consej. Agricultura Junta Andalucía:	<input type="text" value="No Disponible"/>	(formato PDF)
Levantamiento planimétrico:	<input type="text" value="Disponible"/>	
Ficha catastral:	<input type="text" value="Disponible"/>	

Ficha elaborada por:

Fecha elaboración ficha:



## GRANERO de TORREPEROGIL

Tipo **G** Registro **2317**

Provincia:   
 Ciudad:   
 Dirección:   
 Coordenadas UTM Zone 30: X  Y   
 Ref. Catastral:   
 Titularidad:   
 Condiciones uso:    
 Fecha elaboración ficha:



### DATOS ESPECÍFICOS

### DATOS REHABILITACIÓN

### DOCUMENTACIÓN

Tipología:  Superficie solar  m<sup>2</sup>  
 Red:  Superficie ocupada  m<sup>2</sup>  
 Capacidad:  toneladas Protección patrimonial:   
 Número celdas:   
 Estructura paredes:   
 Estructura portante:   
 Cubiertas:

### CRONOLOGÍA dd/mm/aaaa

Proyecto	Inicio actividad	Declaración innecesariedad	Cesión o reversión	Arrendamiento	Rehabilitación	Demolición
	<input type="text" value="1957"/>	<input type="text" value="27/07/2000"/>	<input type="text" value="Cedido"/>	<input type="text" value="No"/>		
			<input type="text" value="11/04/2005"/>			

Otra fecha significativa:

### ESTADO DE CONSERVACIÓN

Silo/Granero	Nave lateral	Maquinarias	Báscula	Aseos/vestuarios	Apeadero FF.CC.
<input type="text" value="Rehabilitad"/>	<input type="text"/>	<input type="text"/>	<input type="text" value="Bueno"/>	<input type="text" value="Bueno"/>	<input type="text"/>
Centro Transf.	Vallado	Vivienda	Espacios libres		
<input type="text"/>	<input type="text"/>	<input type="text"/>	<input type="text"/>		
Factores de Alteración					
<input type="text" value="Ninguno"/>					

### ANÁLISIS DEL ENTORNO

Visibilidad Territorial		Visibilidad Intramunicipal		Visibilidad entorno próximo	
<input type="text" value="Mala"/>		<input type="text" value="Mala"/>		<input type="text" value="Total"/>	
Contexto	Accesibilidad: Peatonal	Vehículo privado		Transp. Público	Estación FF.CC.
<input type="text" value="Urbano-Periferia"/>	<input type="text" value="Desde cualquier zona"/>	<input type="text" value="Accesible. Fácil aparcamiento"/>		<input type="text" value="No existe"/>	<input type="text" value="No existe"/>

**GRANERO de TORREPEROGIL**

Tipo **G** Registro **2317**

DATOS ESPECÍFICOS

DATOS REHABILITACIÓN

DOCUMENTACIÓN

Promueve/financia:  Fecha:

Condiciones uso:

Calificación uso:

Tipo de intervención:

Evaluación/observ. :

DATOS ESPECÍFICOS

DATOS REHABILITACIÓN

DOCUMENTACIÓN



**DOCUMENTACIÓN DE PROYECTO EXISTENTE ARCHIVO GRAL. F.E.G.A**

Referencia numérica a las cajas donde se ubica la información

Memoria	Planos	Pliego Cond.	Presupuesto	Instalaciones	Concurso Obras	Certificaciones	Otros Doc.	Extra
A/307	A/307	A/307	A/307		I-S/1353	I-S/1353	I-S/1353	

Planos históricos digitales facilitados por F.E.G.A.:  (formato PDF)

**DOCUMENTACIÓN ADICIONAL:**

Imágenes digitales:	<input type="text" value="Disponible"/>	(formato jpeg)
Informe técnico Consej. Agricultura Junta Andalucía:	<input type="text" value="No Disponible"/>	(formato PDF)
Levantamiento planimétrico:	<input type="text" value="No Disponible"/>	
Ficha catastral:	<input type="text" value="Disponible"/>	

Ficha elaborada por:

Fecha elaboración ficha:



# SILO de ÚBEDA

Tipo **A**

Registro **2318**

Provincia:

Ciudad:

Dirección:

Coordenadas UTM Zone 30: X  Y

Ref. Catastral:

Titularidad:

Condiciones uso:

Fecha elaboración ficha:



**DATOS ESPECÍFICOS**

**DATOS REHABILITACIÓN**

**DOCUMENTACIÓN**

Tipología: <input type="text" value="A"/>	Superficie solar: <input type="text" value="4742"/> m <sup>2</sup>
Red: <input type="text" value="No Básica"/>	Superficie ocupada: <input type="text" value="208"/> m <sup>2</sup>
Capacidad: <input type="text" value="1100"/> toneladas	Protección patrimonial: <input type="text" value="Ninguna"/>
Número celdas: <input type="text" value="11"/>	
Estructura paredes: <input type="text" value="Fábrica armada bloques"/>	
Estructura portante: <input type="text" value="Hormigón"/>	
Cubiertas: <input type="text" value="Inclinada tejas"/>	

**CRONOLOGÍA** dd/mm/aaaa

Proyecto	Inicio actividad	Declaración innecesariedad	Cesión o reversión	Arrendamiento	Rehabilitación	Demolición
	<input type="text" value="1959"/>	<input type="text" value="27/11/2000"/>	<input type="text" value="Cedido"/>	<input type="text" value="No"/>		
			<input type="text" value="15/04/2003"/>			

Otra fecha significativa:

**ESTADO DE CONSERVACIÓN**

Silo/Granero	Nave lateral	Maquinarias	Báscula	Aseos/vestuarios	Apeadero FF.CC.
<input type="text" value="Bueno"/>	<input type="text" value="Malo"/>	<input type="text"/>	<input type="text" value="Bueno"/>	<input type="text"/>	<input type="text"/>
Centro Transf.	Vallado	Vivienda	Espacios libres		
<input type="text" value="Bueno"/>	<input type="text"/>	<input type="text"/>	<input type="text"/>		

Factores de Alteración

**ANÁLISIS DEL ENTORNO**

Visibilidad Territorial	Visibilidad Intramunicipal	Visibilidad entorno próximo		
<input type="text" value="Buena"/>	<input type="text" value="Mala"/>	<input type="text" value="Total"/>		
Contexto	Accesibilidad: Peatonal	Vehículo privado	Transp. Público	Estación FF.CC.
<input type="text" value="Urbano-centro"/>	<input type="text" value="Desde zona cercana"/>	<input type="text" value="Accesible poco aparcamiento"/>	<input type="text" value="No existe"/>	<input type="text" value="No existe"/>

## SILO de ÚBEDA

Tipo **A**

Registro **2318**

DATOS ESPECÍFICOS

DATOS REHABILITACIÓN

DOCUMENTACIÓN

Promueve/financia:  Fecha:

Condiciones uso:

Calificación uso:

Tipo de intervención:

Evaluación/observ. :

DATOS ESPECÍFICOS

DATOS REHABILITACIÓN

DOCUMENTACIÓN



### DOCUMENTACIÓN DE PROYECTO EXISTENTE ARCHIVO GRAL. F.E.G.A

Referencia numérica a las cajas donde se ubica la información

Memoria	Planos	Pliego Cond.	Presupuesto	Instalaciones	Concurso Obras	Certificaciones	Otros Doc.	Extra
				B/718				

Planos históricos digitales facilitados por F.E.G.A.:  (formato PDF)

### DOCUMENTACIÓN ADICIONAL:

Imágenes digitales:	Disponible	(formato jpeg)
Informe técnico Consej. Agricultura Junta Andalucía:	No Disponible	(formato PDF)
Levantamiento planimétrico:	No Disponible	
Ficha catastral:	Disponible	

Ficha elaborada por:

Fecha elaboración ficha:

## SILO de ÚBEDA

Tipo **H** Registro **2319**

Provincia:   
 Ciudad:   
 Dirección:   
 Coordenadas UTM Zone 30: X  Y   
 Ref. Catastral:   
 Titularidad:   
 Condiciones uso:   
 Fecha elaboración ficha:



### DATOS ESPECÍFICOS

### DATOS REHABILITACIÓN

### DOCUMENTACIÓN

Tipología:	<input type="text" value="H"/>	Superficie solar	<input type="text" value="4742"/>	<input type="text" value="m²"/>
Red:	<input type="text" value="No Básica"/>	Superficie ocupada	<input type="text" value="300"/>	<input type="text" value="m²"/>
Capacidad:	<input type="text" value="2800"/> toneladas	Protección patrimonial:	<input type="text" value="Ninguna"/>	
Número celdas:	<input type="text" value="20"/>			
Estructura paredes:	<input type="text" value="Fábrica armada ladrillo"/>			
Estructura portante:	<input type="text" value="Hormigón"/>			
Cubiertas:	<input type="text" value="Inclinada tejas"/>			

### CRONOLOGÍA dd/mm/aaaa

Proyecto	Inicio actividad	Declaración innecesariedad	Cesión o reversión	Arrendamiento	Rehabilitación	Demolición
	<input type="text" value="1969"/>	<input type="text" value="27/11/2000"/>	<input type="text" value="Cedido"/>	<input type="text" value="No"/>		
			<input type="text" value="15/04/2003"/>			

Otra fecha significativa:

### ESTADO DE CONSERVACIÓN

Silo/Granero	Nave lateral	Maquinarias	Báscula	Aseos/vestuarios	Apeadero FF.CC.
<input type="text" value="Bueno"/>			<input type="text" value="Bueno"/>		
Centro Transf.	Vallado	Vivienda	Espacios libres		
<input type="text" value="Bueno"/>					

### Factores de Alteración

### ANÁLISIS DEL ENTORNO

Visibilidad Territorial		Visibilidad Intramunicipal		Visibilidad entorno próximo	
<input type="text" value="Excelente"/>		<input type="text" value="Mala"/>		<input type="text" value="Total"/>	
Contexto	Accesibilidad: Peatonal	Vehículo privado		Transp. Público	Estación FF.CC.
<input type="text" value="Urbano-centro"/>	<input type="text" value="Desde zona cercana"/>	<input type="text" value="Accesible poco aparcamiento"/>		<input type="text" value="No existe"/>	<input type="text" value="No existe"/>

## SILO de ÚBEDA

Tipo **H**

Registro **2319**

**DATOS ESPECÍFICOS**

**DATOS REHABILITACIÓN**

**DOCUMENTACIÓN**

Promueve/financia:  Fecha:

Condiciones uso: **Sin Uso**

Calificación uso:

Tipo de intervención:

Evaluación/observ. :

**DATOS ESPECÍFICOS**

**DATOS REHABILITACIÓN**

**DOCUMENTACIÓN**



### DOCUMENTACIÓN DE PROYECTO EXISTENTE ARCHIVO GRAL. F.E.G.A

Referencia numérica a las cajas donde se ubica la información

Memoria	Planos	Pliego Cond.	Presupuesto	Instalaciones	Concurso Obras	Certificaciones	Otros Doc.	Extra
B/577	B/577	B/577	B/577		V-M/6942	V-M/6942	B/594 B/713 V-	

Planos históricos digitales facilitados por F.E.G.A.:  (formato PDF)

### DOCUMENTACIÓN ADICIONAL:

Imágenes digitales:	Disponible	(formato jpeg)
Informe técnico Consej. Agricultura Junta Andalucía:	No Disponible	(formato PDF)
Levantamiento planimétrico:	No Disponible	
Ficha catastral:	Disponible	

Ficha elaborada por:

Fecha elaboración ficha:

## GRANERO de VILLACARRILLO

Tipo **G** Registro **2320**

Provincia:   
 Ciudad:   
 Dirección:   
 Coordenadas UTM Zone 30: X  Y   
 Ref. Catastral:   
 Titularidad:   
 Condiciones uso:    
 Fecha elaboración ficha:



### DATOS ESPECÍFICOS

### DATOS REHABILITACIÓN

### DOCUMENTACIÓN

Tipología:  Superficie solar  m<sup>2</sup>  
 Red:  Superficie ocupada  m<sup>2</sup>  
 Capacidad:  toneladas Protección patrimonial:   
 Número celdas:   
 Estructura paredes:   
 Estructura portante:   
 Cubiertas:

### CRONOLOGÍA dd/mm/aaaa

Proyecto	Inicio actividad	Declaración innecesariedad	Cesión o reversión	Arrendamiento	Rehabilitación	Demolición
	<input type="text" value="1956"/>	<input type="text" value="24/07/2000"/>	<input type="text" value="Cedido"/>	<input type="text" value="No"/>		
			<input type="text" value="15/03/2005"/>			

Otra fecha significativa:

### ESTADO DE CONSERVACIÓN

Silo/Granero	Nave lateral	Maquinarias	Báscula	Aseos/vestuarios	Apedero FF.CC.
<input type="text" value="Bueno"/>	<input type="text"/>	<input type="text"/>	<input type="text" value="Bueno"/>	<input type="text"/>	<input type="text"/>
Centro Transf.	Vallado	Vivienda	Espacios libres		
<input type="text"/>	<input type="text" value="Bueno"/>	<input type="text"/>	<input type="text" value="Bueno"/>		

Factores de Alteración

### ANÁLISIS DEL ENTORNO

Visibilidad Territorial	Visibilidad Intramunicipal	Visibilidad entorno próximo		
<input type="text" value="Nula"/>	<input type="text" value="Mala"/>	<input type="text" value="Parcial"/>		
Contexto	Accesibilidad: Peatonal	Vehículo privado	Transp. Público	Estación FF.CC.
<input type="text" value="Urbano-Periferia"/>	<input type="text" value="Desde cualquier zona"/>	<input type="text" value="Accesible. Fácil aparcamiento"/>	<input type="text" value="No existe"/>	<input type="text" value="No existe"/>

**GRANERO de VILLACARRILLO**

Tipo **G** Registro **2320**

DATOS ESPECÍFICOS

DATOS REHABILITACIÓN

DOCUMENTACIÓN

Promueve/financia:  Fecha:

Condiciones uso:

Calificación uso:

Tipo de intervención:

Evaluación/observ. :

DATOS ESPECÍFICOS

DATOS REHABILITACIÓN

DOCUMENTACIÓN



**DOCUMENTACIÓN DE PROYECTO EXISTENTE ARCHIVO GRAL. F.E.G.A**

Referencia numérica a las cajas donde se ubica la información

Memoria	Planos	Pliego Cond.	Presupuesto	Instalaciones	Concurso Obras	Certificaciones	Otros Doc.	Extra
A/305	A/305	A/306	A/306		I-R/1313	I-R/1313	I-R/1313	

Planos históricos digitales facilitados por F.E.G.A.:  (formato PDF)

**DOCUMENTACIÓN ADICIONAL:**

Imágenes digitales:	<input type="text" value="Disponible"/>	(formato jpeg)
Informe técnico Consej. Agricultura Junta Andalucía:	<input type="text" value="No Disponible"/>	(formato PDF)
Levantamiento planimétrico:	<input type="text" value="No Disponible"/>	
Ficha catastral:	<input type="text" value="Disponible"/>	

Ficha elaborada por:

Fecha elaboración ficha:



## SILO de VILLANUEVA DE LA REINA

Tipo **D** Registro **2321**

Provincia:   
 Ciudad:   
 Dirección:   
 Coordenadas UTM Zone 30: X  Y   
 Ref. Catastral:   
 Titularidad:   
 Condiciones uso:   
 Fecha elaboración ficha:



### DATOS ESPECÍFICOS

### DATOS REHABILITACIÓN

### DOCUMENTACIÓN

Tipología:	<input type="text" value="D"/>	Superficie solar	<input type="text" value="3142"/>	<input type="text" value="m²"/>
Red:	<input type="text" value="No Básica"/>	Superficie ocupada	<input type="text" value="433"/>	<input type="text" value="m²"/>
Capacidad:	<input type="text" value="2400"/> toneladas	Protección patrimonial:	<input type="text" value="Ninguna"/>	
Número celdas:	<input type="text" value="15"/>			
Estructura paredes:	<input type="text" value="Fábrica armada bloques"/>			
Estructura portante:	<input type="text" value="Hormigón"/>			
Cubiertas:	<input type="text" value="Inclinada metálica"/>			

### CRONOLOGÍA dd/mm/aaaa

Proyecto	Inicio actividad	Declaración innecesariedad	Cesión o reversión	Arrendamiento	Rehabilitación	Demolición
	<input type="text" value="1968"/>	<input type="text" value="25/01/2010"/>	<input type="text" value="No cedido"/>	<input type="text" value="No"/>		

Otra fecha significativa:

### ESTADO DE CONSERVACIÓN

Silo/Granero	Nave lateral	Maquinarias	Báscula	Aseos/vestuarios	Apeadero FF.CC.
<input type="text" value="Bueno"/>			<input type="text" value="Bueno"/>		
Centro Transf.	Vallado	Vivienda	Espacios libres		
<input type="text" value="Bueno"/>	<input type="text" value="Bueno"/>		<input type="text" value="Bueno"/>		

### Factores de Alteración

### ANÁLISIS DEL ENTORNO

Visibilidad Territorial		Visibilidad Intramunicipal		Visibilidad entorno próximo	
<input type="text" value="Excelente"/>		<input type="text" value="Excelente"/>		<input type="text" value="Total"/>	
Contexto	Accesibilidad: Peatonal	Vehículo privado	Transp. Público	Estación FF.CC.	
<input type="text" value="Urbano-centro"/>	<input type="text" value="Desde cualquier zona"/>	<input type="text" value="Accesible. Fácil aparcamiento"/>	<input type="text" value="No existe"/>	<input type="text" value="No existe"/>	

**SILO de VILLANUEVA DE LA REINA**

Tipo **D**

Registro **2321**

DATOS ESPECÍFICOS

DATOS REHABILITACIÓN

DOCUMENTACIÓN

Promueve/financia:  Fecha:

Condiciones uso:

Calificación uso:


Tipo de intervención:

Evaluación/observ. :

DATOS ESPECÍFICOS

DATOS REHABILITACIÓN

DOCUMENTACIÓN



**DOCUMENTACIÓN DE PROYECTO EXISTENTE ARCHIVO GRAL. F.E.G.A**

Referencia numérica a las cajas donde se ubica la información

Memoria	Planos	Pliego Cond.	Presupuesto	Instalaciones	Concurso Obras	Certificaciones	Otros Doc.	Extra
B/685	B/685	B/685	B/685				B/724	

Planos históricos digitales facilitados por F.E.G.A.:  (formato PDF)

**DOCUMENTACIÓN ADICIONAL:**

Imágenes digitales:	<input type="text" value="Disponible"/>	(formato jpeg)
Informe técnico Consej. Agricultura Junta Andalucía:	<input type="text" value="No Disponible"/>	(formato PDF)
Levantamiento planimétrico:	<input type="text" value="No Disponible"/>	
Ficha catastral:	<input type="text" value="Disponible"/>	

Ficha elaborada por:

Fecha elaboración ficha:



**PROVINCIA DE MÁLAGA**


**N1.7**



## SILO de ALMARGEN

Tipo **D** Registro **2901**

Provincia:   
 Ciudad:   
 Dirección:   
 Coordenadas UTM Zone 30: X  Y   
 Ref. Catastral:   
 Titularidad:   
 Condiciones uso:   
 Fecha elaboración ficha:



### DATOS ESPECÍFICOS

### DATOS REHABILITACIÓN

### DOCUMENTACIÓN

Tipología:  Superficie solar  m<sup>2</sup>  
 Red:  Superficie ocupada  m<sup>2</sup>  
 Capacidad:  toneladas Protección patrimonial:   
 Número celdas:   
 Estructura paredes:   
 Estructura portante:   
 Cubiertas:

### CRONOLOGÍA dd/mm/aaaa

Proyecto	Inicio actividad	Declaración innecesariedad	Cesión o reversión	Arrendamiento	Rehabilitación	Demolición
	<input type="text" value="1970"/>	<input type="text" value="21/01/2010"/>	<input type="text" value="No cedido"/>	<input type="text" value="No"/>		

Otra fecha significativa:

### ESTADO DE CONSERVACIÓN

Silo/Granero	Nave lateral	Maquinarias	Báscula	Aseos/vestuarios	Apeadero FF.CC.
<input type="text" value="Bueno"/>	<input type="text" value="Bueno"/>	<input type="text" value="Bueno"/>	<input type="text" value="Demolido"/>		
Centro Transf.	Vallado	Vivienda	Espacios libres		
<input type="text" value="Bueno"/>					
Factores de Alteración					
<input type="text" value="Ninguno"/>					

### ANÁLISIS DEL ENTORNO

Visibilidad Territorial		Visibilidad Intramunicipal		Visibilidad entorno próximo	
<input type="text" value="Excelente"/>		<input type="text" value="Buena"/>		<input type="text" value="Total"/>	
Contexto	Accesibilidad: Peatonal	Vehículo privado		Transp. Público	Estación FF.CC.
<input type="text" value="Rural-no aislado"/>	<input type="text" value="Desde cualquier zona"/>	<input type="text" value="Accesible. Fácil aparcamiento"/>		<input type="text" value="No existe"/>	<input type="text" value="Existe"/>

**SILO de ALMARGEN**

Tipo **D** Registro **2901**

DATOS ESPECÍFICOS

DATOS REHABILITACIÓN

DOCUMENTACIÓN

Promueve/financia:  Fecha:

Condiciones uso:

Calificación uso:

Tipo de intervención:

Evaluación/observ. :

DATOS ESPECÍFICOS

DATOS REHABILITACIÓN

DOCUMENTACIÓN



**DOCUMENTACIÓN DE PROYECTO EXISTENTE ARCHIVO GRAL. F.E.G.A**

Referencia numérica a las cajas donde se ubica la información

Memoria	Planos	Pliego Cond.	Presupuesto	Instalaciones	Concurso Obras	Certificaciones	Otros Doc.	Extra
<input type="text"/>	<input type="text"/>	<input type="text"/>	<input type="text"/>	<input type="text"/>	<input type="text"/>	<input type="text"/>	<input type="text"/>	<input type="text"/>

Planos históricos digitales facilitados por F.E.G.A.:

(formato PDF)

**DOCUMENTACIÓN ADICIONAL:**

Imágenes digitales:	<input type="text" value="Disponible"/>	(formato jpeg)
Informe técnico Consej. Agricultura Junta Andalucía:	<input type="text" value="No Disponible"/>	(formato PDF)
Levantamiento planimétrico:	<input type="text" value="Disponible"/>	
Ficha catastral:	<input type="text" value="Disponible"/>	

Ficha elaborada por:

Fecha elaboración ficha:

## SILO de ANTEQUERA

Tipo **B**

Registro **2902**

Provincia:   
 Ciudad:   
 Dirección:   
 Coordenadas UTM Zone 30: X  Y   
 Ref. Catastral:   
 Titularidad:   
 Condiciones uso: **Demolido**  
 Fecha elaboración ficha:



### DATOS ESPECÍFICOS

### DATOS REHABILITACIÓN

### DOCUMENTACIÓN

Tipología:	<input type="text" value="B"/>	Superficie solar	<input type="text" value="2505"/>	m <sup>2</sup>
Red:	<input type="text" value="No Básica"/>	Superficie ocupada	<input type="text" value="355"/>	m <sup>2</sup>
Capacidad:	<input type="text" value="2370"/> toneladas	Protección patrimonial:	<input type="text" value="Ninguna"/>	
Número celdas:	<input type="text" value="11"/>			
Estructura paredes:	<input type="text" value="Fábrica armada bloques"/>			
Estructura portante:	<input type="text" value="Hormigón"/>			
Cubiertas:	<input type="text" value="Plana transitable"/>			

### CRONOLOGÍA dd/mm/aaaa

Proyecto	Inicio actividad	Declaración innecesariedad	Cesión o reversión	Arrendamiento	Rehabilitación	Demolición
	<input type="text" value="1953"/>	<input type="text" value="20/12/2004"/>	<input type="text" value="Cedido"/>	<input type="text" value="No"/>		<input type="text" value="21/06/2010"/>
			<input type="text" value="28/09/2005"/>			

Otra fecha significativa:

### ESTADO DE CONSERVACIÓN

Silo/Granero	Nave lateral	Maquinarias	Báscula	Aseos/vestuarios	Apeadero FF.CC.
<input type="text" value="Demolido"/>	<input type="text"/>	<input type="text"/>	<input type="text" value="Demolido"/>	<input type="text"/>	<input type="text"/>
Centro Transf.	Vallado	Vivienda	Espacios libres		
<input type="text" value="Demolido"/>	<input type="text"/>	<input type="text"/>	<input type="text"/>		

Factores de Alteración

### ANÁLISIS DEL ENTORNO

Visibilidad Territorial		Visibilidad Intramunicipal		Visibilidad entorno próximo	
<input type="text" value="Buena"/>		<input type="text" value="Buena"/>		<input type="text" value="Total"/>	
Contexto	Accesibilidad: Peatonal	Vehículo privado		Transp. Público	Estación FF.CC.
<input type="text" value="Urbano-Periferia"/>	<input type="text" value="Desde cualquier zona"/>	<input type="text" value="Accesible. Fácil aparcamiento"/>		<input type="text" value="No existe"/>	<input type="text" value="Existe"/>

**SILO de ANTEQUERA**

Tipo **B** Registro **2902**

DATOS ESPECÍFICOS

DATOS REHABILITACIÓN

DOCUMENTACIÓN

Promueve/financia:  Fecha:

Condiciones uso: **Demolido**

Calificación uso:

Tipo de intervención: **Demolición**

Evaluación/observ. :

DATOS ESPECÍFICOS

DATOS REHABILITACIÓN

DOCUMENTACIÓN



**DOCUMENTACIÓN DE PROYECTO EXISTENTE ARCHIVO GRAL. F.E.G.A**

Referencia numérica a las cajas donde se ubica la información

Memoria	Planos	Pliego Cond.	Presupuesto	Instalaciones	Concurso Obras	Certificaciones	Otros Doc.	Extra
A/332	A/332 A/333	A/332	A/332	B/703	V-M/6920	V-M/6921	V-M/6920	A/334

Planos históricos digitales facilitados por F.E.G.A.:  (formato PDF)

**DOCUMENTACIÓN ADICIONAL:**

Imágenes digitales:	<input type="text" value="Disponible"/>	(formato jpeg)
Informe técnico Consej. Agricultura Junta Andalucía:	<input type="text" value="No Disponible"/>	(formato PDF)
Levantamiento planimétrico:	<input type="text" value="Disponible"/>	
Ficha catastral:	<input type="text" value="Disponible"/>	

Ficha elaborada por:

Fecha elaboración ficha:

## SILO de ARCHIDONA

Tipo **D** Registro **2903**

Provincia:   
 Ciudad:   
 Dirección:   
 Coordenadas UTM Zone 30: X  Y   
 Ref. Catastral:   
 Titularidad:   
 Condiciones uso:   
 Fecha elaboración ficha:



### DATOS ESPECÍFICOS

### DATOS REHABILITACIÓN

### DOCUMENTACIÓN

Tipología:	<input type="text" value="D"/>	Superficie solar	<input type="text" value="1150"/>	<input type="text" value="m²"/>
Red:	<input type="text" value="No Básica"/>	Superficie ocupada	<input type="text" value="235"/>	<input type="text" value="m²"/>
Capacidad:	<input type="text" value="2000"/> toneladas	Protección patrimonial:	<input type="text" value="Ninguna"/>	
Número celdas:	<input type="text" value="12"/>			
Estructura paredes:	<input type="text" value="Fábrica armada bloques"/>			
Estructura portante:	<input type="text" value="Hormigón"/>			
Cubiertas:	<input type="text" value="Plana transitable"/>			

### CRONOLOGÍA dd/mm/aaaa

Proyecto	Inicio actividad	Declaración innecesariedad	Cesión o reversión	Arrendamiento	Rehabilitación	Demolición
	<input type="text" value="1968"/>	<input type="text" value="05/03/2002"/>	<input type="text" value="Cedido"/>	<input type="text" value="No"/>		
			<input type="text" value="28/07/2009"/>			

Otra fecha significativa:

### ESTADO DE CONSERVACIÓN

Silo/Granero	Nave lateral	Maquinarias	Báscula	Aseos/vestuarios	Apeadero FF.CC.
<input type="text" value="Bueno"/>	<input type="text" value="Demolido"/>	<input type="text" value="Bueno"/>	<input type="text" value="Demolido"/>		
Centro Transf.	Vallado	Vivienda	Espacios libres		
<input type="text" value="Demolido"/>	<input type="text" value="Demolido"/>		<input type="text" value="Demolido"/>		
Factores de Alteración					
<input type="text" value="Ninguno"/>					

### ANÁLISIS DEL ENTORNO

Visibilidad Territorial		Visibilidad Intramunicipal		Visibilidad entorno próximo	
<input type="text" value="Buena"/>		<input type="text" value="Buena"/>		<input type="text" value="Total"/>	
Contexto	Accesibilidad: Peatonal	Vehículo privado	Transp. Público	Estación FF.CC.	
<input type="text" value="Urbano-Periferia"/>	<input type="text" value="Desde cualquier zona"/>	<input type="text" value="Accesible. Fácil aparcamiento"/>	<input type="text" value="No existe"/>	<input type="text" value="No existe"/>	

**SILO de ARCHIDONA**

Tipo **D** Registro **2903**

DATOS ESPECÍFICOS

DATOS REHABILITACIÓN

DOCUMENTACIÓN

Promueve/financia:  Fecha:

Condiciones uso:

Calificación uso:

Tipo de intervención:

Evaluación/observ. :

DATOS ESPECÍFICOS

DATOS REHABILITACIÓN

DOCUMENTACIÓN



**DOCUMENTACIÓN DE PROYECTO EXISTENTE ARCHIVO GRAL. F.E.G.A**

Referencia numérica a las cajas donde se ubica la información

Memoria	Planos	Pliego Cond.	Presupuesto	Instalaciones	Concurso Obras	Certificaciones	Otros Doc.	Extra
B/690	B/689	B/690	B/690					6903

Planos históricos digitales facilitados por F.E.G.A.:  (formato PDF)

**DOCUMENTACIÓN ADICIONAL:**

Imágenes digitales:	<input type="text" value="Disponible"/>	(formato jpeg)
Informe técnico Consej. Agricultura Junta Andalucía:	<input type="text" value="No Disponible"/>	(formato PDF)
Levantamiento planimétrico:	<input type="text" value="Disponible"/>	
Ficha catastral:	<input type="text" value="Disponible"/>	

Ficha elaborada por:

Fecha elaboración ficha:



**SILO de BOBADILLA**

Tipo **MC** Registro **2904**

Provincia:

Ciudad:

Dirección:

Coordenadas UTM Zone 30: X  Y

Ref. Catastral:

Titularidad:

Condiciones uso:

Fecha elaboración ficha:



**DATOS ESPECÍFICOS**

**DATOS REHABILITACIÓN**

**DOCUMENTACIÓN**

Tipología:	<input type="text" value="MC"/>	Superficie solar	<input type="text"/>	m <sup>2</sup>
Red:	<input type="text" value="No Básica"/>	Superficie ocupada	<input type="text" value="1020"/>	m <sup>2</sup>
Capacidad:	<input type="text" value="5000"/> toneladas	Protección patrimonial:	<input type="text" value="Ninguna"/>	
Número celdas:	<input type="text" value="6"/>			
Estructura paredes:	<input type="text" value="Metálica"/>			
Estructura portante:	<input type="text" value="Metálica"/>			
Cubiertas:	<input type="text" value="Inclinada metálica"/>			

**CRONOLOGÍA** dd/mm/aaaa

Proyecto	Inicio actividad	Declaración innecesariedad	Cesión o reversión	Arrendamiento	Rehabilitación	Demolición
	<input type="text" value="1970"/>	<input type="text" value="07/07/2000"/>	<input type="text" value="Cedido"/>	<input type="text" value="No"/>		

Otra fecha significativa:

**ESTADO DE CONSERVACIÓN**

Silo/Granero	Nave lateral	Maquinarias	Báscula	Aseos/vestuarios	Apeadero FF.CC.
<input type="text" value="Demolido"/>	<input type="text" value="Demolido"/>	<input type="text" value="Demolido"/>	<input type="text" value="Demolido"/>		
Centro Transf.	Vallado	Vivienda	Espacios libres		
<input type="text" value="Demolido"/>					

Factores de Alteración

**ANÁLISIS DEL ENTORNO**

Visibilidad Territorial	Visibilidad Intramunicipal		Visibilidad entorno próximo	
<input type="text"/>	<input type="text"/>	<input type="text"/>	<input type="text"/>	<input type="text"/>
Contexto	Accesibilidad: Peatonal	Vehículo privado	Transp. Público	Estación FF.CC.
<input type="text" value="Rural-aislado"/>	<input type="text" value="No accesible"/>	<input type="text" value="Accesible. Fácil aparcamiento"/>	<input type="text" value="No existe"/>	<input type="text" value="Existe"/>

**SILO de BOBADILLA**

Tipo **MC** Registro **2904**

DATOS ESPECÍFICOS

DATOS REHABILITACIÓN

DOCUMENTACIÓN

Promueve/financia:  Fecha:

Condiciones uso:

Calificación uso:

Tipo de intervención:

Evaluación/observ. :

DATOS ESPECÍFICOS

DATOS REHABILITACIÓN

DOCUMENTACIÓN



**DOCUMENTACIÓN DE PROYECTO EXISTENTE ARCHIVO GRAL. F.E.G.A**

Referencia numérica a las cajas donde se ubica la información

Memoria	Planos	Pliego Cond.	Presupuesto	Instalaciones	Concurso Obras	Certificaciones	Otros Doc.	Extra
<input type="text"/>	<input type="text"/>	<input type="text"/>	<input type="text"/>	<input type="text"/>	<input type="text"/>	<input type="text"/>	<input type="text" value="B/718"/>	<input type="text"/>

Planos históricos digitales facilitados por F.E.G.A.:  (formato PDF)

**DOCUMENTACIÓN ADICIONAL:**

Imágenes digitales:	<input type="text" value="Disponible"/>	(formato jpeg)
Informe técnico Consej. Agricultura Junta Andalucía:	<input type="text" value="No Disponible"/>	(formato PDF)
Levantamiento planimétrico:	<input type="text" value="No Disponible"/>	
Ficha catastral:	<input type="text" value="Disponible"/>	


Ficha elaborada por:

Fecha elaboración ficha:

## SILO de CAMPILLOS

Tipo **D** Registro **2905**

Provincia:   
 Ciudad:   
 Dirección:   
 Coordenadas UTM Zone 30: X  Y   
 Ref. Catastral:   
 Titularidad:   
 Condiciones uso:   
 Fecha elaboración ficha:



### DATOS ESPECÍFICOS

### DATOS REHABILITACIÓN

### DOCUMENTACIÓN

Tipología:	<input type="text" value="D"/>	Superficie solar	<input type="text" value="No Se Sabe"/> m <sup>2</sup>
Red:	<input type="text" value="No Básica"/>	Superficie ocupada	<input type="text" value="284"/> m <sup>2</sup>
Capacidad:	<input type="text" value="1400"/> toneladas	Protección patrimonial:	<input type="text" value="Ninguna"/>
Número celdas:	<input type="text" value="9"/>		
Estructura paredes:	<input type="text" value="Fábrica armada bloques"/>		
Estructura portante:	<input type="text" value="Hormigón"/>		
Cubiertas:	<input type="text" value="Plana transitable"/>		

### CRONOLOGÍA dd/mm/aaaa

Proyecto	Inicio actividad	Declaración innecesariedad	Cesión o reversión	Arrendamiento	Rehabilitación	Demolición
	<input type="text" value="1964"/>	<input type="text" value="14/08/2002"/>	<input type="text" value="No cedido"/>	<input type="text" value="No"/>		

Otra fecha significativa:

### ESTADO DE CONSERVACIÓN

Silo/Granero	Nave lateral	Maquinarias	Báscula	Aseos/vestuarios	Apedero FF.CC.
<input type="text" value="Bueno"/>			<input type="text" value="Bueno"/>		
Centro Transf.	Vallado	Vivienda	Espacios libres		
<input type="text" value="Bueno"/>					

Factores de Alteración

### ANÁLISIS DEL ENTORNO

Visibilidad Territorial	Visibilidad Intramunicipal	Visibilidad entorno próximo		
<input type="text" value="Buena"/>	<input type="text" value="Mala"/>	<input type="text" value="Total"/>		
Contexto	Accesibilidad: Peatonal	Vehículo privado	Transp. Público	Estación FF.CC.
<input type="text" value="Rural-no aislado"/>	<input type="text" value="Desde zona cercana"/>	<input type="text" value="Accesible. Fácil aparcamiento"/>	<input type="text" value="No existe"/>	<input type="text" value="Existe"/>

**SILO de CAMPILLOS**

Tipo **D** Registro **2905**

DATOS ESPECÍFICOS

DATOS REHABILITACIÓN

DOCUMENTACIÓN

Promueve/financia:  Fecha:

Condiciones uso:

Calificación uso:


Tipo de intervención:

Evaluación/observ. :

DATOS ESPECÍFICOS

DATOS REHABILITACIÓN

DOCUMENTACIÓN



**DOCUMENTACIÓN DE PROYECTO EXISTENTE ARCHIVO GRAL. F.E.G.A**

Referencia numérica a las cajas donde se ubica la información

Memoria	Planos	Pliego Cond.	Presupuesto	Instalaciones	Concurso Obras	Certificaciones	Otros Doc.	Extra
C/805		C/805	C/805	B/718		V-M/6891		

Planos históricos digitales facilitados por F.E.G.A.:  (formato PDF)

**DOCUMENTACIÓN ADICIONAL:**

Imágenes digitales:	<input type="text" value="Disponible"/>	(formato jpeg)
Informe técnico Consej. Agricultura Junta Andalucía:	<input type="text" value="No Disponible"/>	(formato PDF)
Levantamiento planimétrico:	<input type="text" value="Disponible"/>	
Ficha catastral:	<input type="text" value="No Disponible"/>	

Ficha elaborada por:

Fecha elaboración ficha:

**GRANERO de CAMPILLOS**

Tipo **G**

Registro **2906**

Provincia:   
 Ciudad:   
 Dirección:   
 Coordenadas UTM Zone 30: X  Y   
 Ref. Catastral:   
 Titularidad:   
 Condiciones uso:   
 Fecha elaboración ficha:



**DATOS ESPECÍFICOS**

**DATOS REHABILITACIÓN**

**DOCUMENTACIÓN**

Tipología:   
 Red:   
 Capacidad:  toneladas  
 Número celdas:   
 Estructura paredes:   
 Estructura portante:   
 Cubiertas:

Superficie solar  m<sup>2</sup>  
 Superficie ocupada  m<sup>2</sup>  
 Protección patrimonial:

**CRONOLOGÍA** dd/mm/aaaa

Proyecto	Inicio actividad	Declaración innecesariedad	Cesión o reversión	Arrendamiento	Rehabilitación	Demolición
	<input type="text" value="1953"/>	<input type="text" value="14/08/2002"/>	<input type="text" value="No cedido"/>	<input type="text" value="No"/>		

Otra fecha significativa:

**ESTADO DE CONSERVACIÓN**

Silo/Granero	Nave lateral	Maquinarias	Báscula	Aseos/vestuarios	Apeadero FF.CC.
<input type="text" value="Malo"/>					
Centro Transf.	Vallado	Vivienda	Espacios libres		
Factores de Alteración					
<input type="text" value="Grafities y abandono"/>					

**ANÁLISIS DEL ENTORNO**

Visibilidad Territorial		Visibilidad Intramunicipal		Visibilidad entorno próximo	
<input type="text" value="Mala"/>		<input type="text" value="Mala"/>		<input type="text" value="Parcial"/>	
Contexto	Accesibilidad: Peatonal	Vehículo privado		Transp. Público	Estación FF.CC.
<input type="text" value="Rural-no aislado"/>	<input type="text" value="Desde zona cercana"/>	<input type="text" value="Accesible. Fácil aparcamiento"/>		<input type="text" value="No existe"/>	<input type="text" value="Existe"/>

**GRANERO de CAMPILLOS**

Tipo **G** Registro **2906**

DATOS ESPECÍFICOS

DATOS REHABILITACIÓN

DOCUMENTACIÓN

Promueve/financia:  Fecha:

Condiciones uso:

Calificación uso:

Tipo de intervención:

Evaluación/observ. :

DATOS ESPECÍFICOS

DATOS REHABILITACIÓN

DOCUMENTACIÓN



**DOCUMENTACIÓN DE PROYECTO EXISTENTE ARCHIVO GRAL. F.E.G.A**

Referencia numérica a las cajas donde se ubica la información

Memoria	Planos	Pliego Cond.	Presupuesto	Instalaciones	Concurso Obras	Certificaciones	Otros Doc.	Extra
<input type="text"/>	<input type="text"/>	<input type="text"/>	<input type="text"/>	<input type="text"/>	<input type="text"/>	<input type="text"/>	<input type="text"/>	<input type="text"/>

Planos históricos digitales facilitados por F.E.G.A.:  (formato PDF)

**DOCUMENTACIÓN ADICIONAL:**

Imágenes digitales:	<input type="text" value="Disponible"/>	(formato jpeg)
Informe técnico Consej. Agricultura Junta Andalucía:	<input type="text" value="No Disponible"/>	(formato PDF)
Levantamiento planimétrico:	<input type="text" value="Disponible"/>	
Ficha catastral:	<input type="text" value="No Disponible"/>	

Ficha elaborada por:


Fecha elaboración ficha:



## SILO de COLMENAR

Tipo **D** Registro **2907**

Provincia:   
 Ciudad:   
 Dirección:   
 Coordenadas UTM Zone 30: X  Y   
 Ref. Catastral:   
 Titularidad:   
 Condiciones uso:   
 Fecha elaboración ficha:



### DATOS ESPECÍFICOS

### DATOS REHABILITACIÓN

### DOCUMENTACIÓN

Tipología:	<input type="text" value="D"/>	Superficie solar	<input type="text" value="2275"/>	m <sup>2</sup>
Red:	<input type="text" value="No Básica"/>	Superficie ocupada	<input type="text" value="371"/>	m <sup>2</sup>
Capacidad:	<input type="text" value="1500"/> toneladas	Protección patrimonial:	<input type="text" value="Ninguna"/>	
Número celdas:	<input type="text" value="9"/>			
Estructura paredes:	<input type="text" value="Fábrica armada bloques"/>			
Estructura portante:	<input type="text" value="Hormigón"/>			
Cubiertas:	<input type="text" value="Varias soluciones"/>			

### CRONOLOGÍA dd/mm/aaaa

Proyecto	Inicio actividad	Declaración innecesariedad	Cesión o reversión	Arrendamiento	Rehabilitación	Demolición
	<input type="text" value="1968"/>	<input type="text" value="04/04/2005"/>	<input type="text" value="No cedido"/>	<input type="text" value="No"/>		
Otra fecha significativa: <input type="text" value="1960-inicio obras"/>						

### ESTADO DE CONSERVACIÓN

Silo/Granero	Nave lateral	Maquinarias	Báscula	Aseos/vestuarios	Apedero FF.CC.
<input type="text" value="Bueno"/>			<input type="text" value="Bueno"/>		
Centro Transf.	Vallado	Vivienda	Espacios libres		
<input type="text" value="Demolido"/>					
Factores de Alteración					
<input type="text" value="Ninguno"/>					

### ANÁLISIS DEL ENTORNO

Visibilidad Territorial		Visibilidad Intramunicipal		Visibilidad entorno próximo	
<input type="text" value="Mala"/>		<input type="text" value="Mala"/>		<input type="text" value="Parcial"/>	
Contexto	Accesibilidad: Peatonal	Vehículo privado	Transp. Público	Estación FF.CC.	
<input type="text" value="Urbano-centro"/>	<input type="text" value="Desde cualquier zona"/>	<input type="text" value="Accesible. Fácil aparcamiento"/>	<input type="text" value="No existe"/>	<input type="text" value="No existe"/>	

**SILO de COLMENAR**

Tipo **D** Registro **2907**

DATOS ESPECÍFICOS

DATOS REHABILITACIÓN

DOCUMENTACIÓN

Promueve/financia:  Fecha:

Condiciones uso:

Calificación uso:


Tipo de intervención:

Evaluación/observ. :

DATOS ESPECÍFICOS

DATOS REHABILITACIÓN

DOCUMENTACIÓN



**DOCUMENTACIÓN DE PROYECTO EXISTENTE ARCHIVO GRAL. F.E.G.A**

Referencia numérica a las cajas donde se ubica la información

Memoria	Planos	Pliego Cond.	Presupuesto	Instalaciones	Concurso Obras	Certificaciones	Otros Doc.	Extra
<input type="text"/>	<input type="text"/>	<input type="text"/>	<input type="text"/>	<input type="text"/>	<input type="text"/>	<input type="text"/>	<input type="text"/>	<input type="text"/>

Planos históricos digitales facilitados por F.E.G.A.:  (formato PDF)

**DOCUMENTACIÓN ADICIONAL:**

Imágenes digitales:	<input type="text" value="Disponible"/>	(formato jpeg)
Informe técnico Consej. Agricultura Junta Andalucía:	<input type="text" value="No Disponible"/>	(formato PDF)
Levantamiento planimétrico:	<input type="text" value="Disponible"/>	
Ficha catastral:	<input type="text" value="Disponible"/>	

Ficha elaborada por:


Fecha elaboración ficha:



## SILO de FUENTE DE PIEDRA

Tipo **D** Registro **2908**

Provincia:   
 Ciudad:   
 Dirección:   
 Coordenadas UTM Zone 30: X  Y   
 Ref. Catastral:   
 Titularidad:   
 Condiciones uso:   
 Fecha elaboración ficha:



### DATOS ESPECÍFICOS

### DATOS REHABILITACIÓN

### DOCUMENTACIÓN

Tipología:	<input type="text" value="D"/>	Superficie solar	<input type="text" value="2748"/>	<input type="text" value="m²"/>
Red:	<input type="text" value="No Básica"/>	Superficie ocupada	<input type="text" value="528"/>	<input type="text" value="m²"/>
Capacidad:	<input type="text" value="3350"/> toneladas	Protección patrimonial:	<input type="text" value="Ninguna"/>	
Número celdas:	<input type="text" value="21"/>			
Estructura paredes:	<input type="text" value="Fábrica armada bloques"/>			
Estructura portante:	<input type="text" value="Hormigón"/>			
Cubiertas:	<input type="text" value="Plana transitable"/>			

### CRONOLOGÍA dd/mm/aaaa

Proyecto	Inicio actividad	Declaración innecesariedad	Cesión o reversión	Arrendamiento	Rehabilitación	Demolición
	<input type="text" value="1970"/>	<input type="text" value="19/03/2001"/>	<input type="text" value="Cedido"/>	<input type="text" value="No"/>		
			<input type="text" value="04/09/2001"/>			

Otra fecha significativa:

### ESTADO DE CONSERVACIÓN

Silo/Granero	Nave lateral	Maquinarias	Báscula	Aseos/vestuarios	Apeadero FF.CC.
<input type="text" value="Bueno"/>	<input type="text" value="Bueno"/>	<input type="text"/>	<input type="text" value="Bueno"/>	<input type="text"/>	<input type="text"/>
Centro Transf.	Vallado	Vivienda	Espacios libres		
<input type="text" value="Bueno"/>	<input type="text"/>	<input type="text"/>	<input type="text"/>		
Factores de Alteración					
<input type="text" value="Ninguno"/>					

### ANÁLISIS DEL ENTORNO

Visibilidad Territorial		Visibilidad Intramunicipal		Visibilidad entorno próximo	
<input type="text" value="Excelente"/>		<input type="text" value="Buena"/>		<input type="text" value="Total"/>	
Contexto	Accesibilidad: Peatonal	Vehículo privado		Transp. Público	Estación FF.CC.
<input type="text" value="Urbano-Periferia"/>	<input type="text" value="Desde cualquier zona"/>	<input type="text" value="Accesible. Fácil aparcamiento"/>		<input type="text" value="No existe"/>	<input type="text" value="Existe"/>

**SILO de FUENTE DE PIEDRA**

Tipo **D** Registro **2908**

DATOS ESPECÍFICOS

DATOS REHABILITACIÓN

DOCUMENTACIÓN

Promueve/financia:  Fecha:

Condiciones uso:

Calificación uso:

Tipo de intervención:

Evaluación/observ. :

DATOS ESPECÍFICOS

DATOS REHABILITACIÓN

DOCUMENTACIÓN



**DOCUMENTACIÓN DE PROYECTO EXISTENTE ARCHIVO GRAL. F.E.G.A**

Referencia numérica a las cajas donde se ubica la información

Memoria	Planos	Pliego Cond.	Presupuesto	Instalaciones	Concurso Obras	Certificaciones	Otros Doc.	Extra
				B/728			B/728	

Planos históricos digitales facilitados por F.E.G.A.:  (formato PDF)

**DOCUMENTACIÓN ADICIONAL:**

Imágenes digitales:	<input type="text" value="Disponible"/>	(formato jpeg)
Informe técnico Consej. Agricultura Junta Andalucía:	<input type="text" value="No Disponible"/>	(formato PDF)
Levantamiento planimétrico:	<input type="text" value="Disponible"/>	
Ficha catastral:	<input type="text" value="Disponible"/>	

Ficha elaborada por:

Fecha elaboración ficha:

# SILO de MÁLAGA

Tipo **P**

Registro **2909**

Provincia:   
 Ciudad:   
 Dirección:   
 Coordenadas UTM Zone 30: X  V-M/6911 Y   
 Ref. Catastral:   
 Titularidad:   
 Condiciones uso: **Demolido**   
 Fecha elaboración ficha:



**DATOS ESPECÍFICOS**

DATOS REHABILITACIÓN

DOCUMENTACIÓN

Tipología:  Superficie solar  m<sup>2</sup>  
 Red:  Superficie ocupada  m<sup>2</sup>  
 Capacidad:  toneladas Protección patrimonial:   
 Número celdas:   
 Estructura paredes:   
 Estructura portante:   
 Cubiertas:

**CRONOLOGÍA** dd/mm/aaaa

Proyecto	Inicio actividad	Declaración innecesariedad	Cesión o reversión	Arrendamiento	Rehabilitación	Demolición
	<input type="text" value="1952"/>	<input type="text" value="-"/>	<input type="text" value="Revertido"/>	<input type="text" value="No"/>		<input type="text" value="2006"/>

Otra fecha significativa:

**ESTADO DE CONSERVACIÓN**

Silo/Granero	Nave lateral	Maquinarias	Báscula	Aseos/vestuarios	Apeadero FF.CC.
<input type="text" value="Demolido"/>	<input type="text" value="Demolido"/>	<input type="text" value="Demolido"/>	<input type="text" value="Demolido"/>		<input type="text" value="Demolido"/>
Centro Transf.	Vallado	Vivienda	Espacios libres		
<input type="text" value="Demolido"/>					

Factores de Alteración

**ANÁLISIS DEL ENTORNO**

Visibilidad Territorial	Visibilidad Intramunicipal	Visibilidad entorno próximo		
<input type="text"/>	<input type="text"/>	<input type="text"/>		
Contexto	Accesibilidad: Peatonal	Vehículo privado	Transp. Público	Estación FF.CC.
<input type="text" value="Urbano-centro"/>	<input type="text" value="Desde cualquier zona"/>	<input type="text" value="Accesible poco aparcamiento"/>	<input type="text" value="Existe"/>	<input type="text" value="Existe"/>

## SILO de MÁLAGA

Tipo **P** Registro **2909**

### DATOS ESPECÍFICOS

### DATOS REHABILITACIÓN

### DOCUMENTACIÓN

Promueve/financia:  Fecha:

Condiciones uso: **Demolido**

Calificación uso: Zonas Verdes


Tipo de intervención: Demolición

Evaluación/observ. :

### DATOS ESPECÍFICOS

### DATOS REHABILITACIÓN

### DOCUMENTACIÓN



### DOCUMENTACIÓN DE PROYECTO EXISTENTE ARCHIVO GRAL. F.E.G.A

Referencia numérica a las cajas donde se ubica la información

Memoria	Planos	Pliego Cond.	Presupuesto	Instalaciones	Concurso Obras	Certificaciones	Otros Doc.	Extra
					V-M/6909	V-M/6910 V-M/6911	V-M/6912 V-M/6913	

Planos históricos digitales facilitados por F.E.G.A.:

168 (formato PDF)

### DOCUMENTACIÓN ADICIONAL:

Imágenes digitales:	Disponible	(formato jpeg)
Informe técnico Consej. Agricultura Junta Andalucía:	No Disponible	(formato PDF)
Levantamiento planimétrico:	Disponible	
Ficha catastral:	Disponible	

Ficha elaborada por: David Salamanca / Antonio Alarcón

Fecha elaboración ficha: 2010-2011

## GRANERO de RONDA

Tipo **G** Registro **2910**

Provincia:   
 Ciudad:   
 Dirección:   
  
 Coordenadas UTM Zone 30: X  Y   
 Ref. Catastral:   
 Titularidad:   
 Condiciones uso:    
 Fecha elaboración ficha:



### DATOS ESPECÍFICOS

### DATOS REHABILITACIÓN

### DOCUMENTACIÓN

Tipología:  Superficie solar  m<sup>2</sup>  
 Red:  Superficie ocupada  m<sup>2</sup>  
 Capacidad:  toneladas Protección patrimonial:   
 Número celdas:   
 Estructura paredes:   
 Estructura portante:   
 Cubiertas:

### CRONOLOGÍA dd/mm/aaaa

Proyecto	Inicio actividad	Declaración innecesariedad	Cesión o reversión	Arrendamiento	Rehabilitación	Demolición
	<input type="text" value="1953"/>	<input type="text" value="07/07/2000"/>	<input type="text" value="No cedido"/>	<input type="text" value="No"/>		

Otra fecha significativa:

### ESTADO DE CONSERVACIÓN

Silo/Granero  Nave lateral  Maquinarias  Báscula  Aseos/vestuarios  Apeadero FF.CC.   
 Centro Transf.  Vallado  Vivienda  Espacios libres   
 Factores de Alteración

### ANÁLISIS DEL ENTORNO

Visibilidad Territorial  Visibilidad Intramunicipal  Visibilidad entorno próximo   
 Contexto  Accesibilidad: Peatonal  Vehículo privado  Transp. Público  Estación FF.CC.

**GRANERO de RONDA**

Tipo **G** Registro **2910**

DATOS ESPECÍFICOS

DATOS REHABILITACIÓN

DOCUMENTACIÓN

Promueve/financia:  Fecha:

Condiciones uso:

Calificación uso:

Tipo de intervención:

Evaluación/observ. :

DATOS ESPECÍFICOS

DATOS REHABILITACIÓN

DOCUMENTACIÓN



**DOCUMENTACIÓN DE PROYECTO EXISTENTE ARCHIVO GRAL. F.E.G.A**

Referencia numérica a las cajas donde se ubica la información

Memoria	Planos	Pliego Cond.	Presupuesto	Instalaciones	Concurso Obras	Certificaciones	Otros Doc.	Extra
						V-M/6903		

Planos históricos digitales facilitados por F.E.G.A.:  (formato PDF)

**DOCUMENTACIÓN ADICIONAL:**

Imágenes digitales:	<input type="text" value="Disponible"/>	(formato jpeg)
Informe técnico Consej. Agricultura Junta Andalucía:	<input type="text" value="No Disponible"/>	(formato PDF)
Levantamiento planimétrico:	<input type="text" value="Disponible"/>	
Ficha catastral:	<input type="text" value="Disponible"/>	

Ficha elaborada por:

Fecha elaboración ficha:

**PROVINCIA DE SEVILLA**

**N1.8**





# SILO de ALCALÁ DE GUADAIRA

Tipo **MC** Registro **4101**

Provincia:

Ciudad:

Dirección:

Coordenadas UTM Zone 30: X  Y

Ref. Catastral:

Titularidad:

Condiciones uso: **Demolido**

Fecha elaboración ficha:



**DATOS ESPECÍFICOS**

DATOS REHABILITACIÓN

DOCUMENTACIÓN

Tipología: <input type="text" value="MC"/>	Superficie solar: <input type="text" value="3900"/> m <sup>2</sup>
Red: <input type="text" value="No Básica"/>	Superficie ocupada: <input type="text" value="1034"/> m <sup>2</sup>
Capacidad: <input type="text" value="5000"/> toneladas	Protección patrimonial: <input type="text" value="Ninguna"/>
Número celdas: <input type="text" value="6"/>	
Estructura paredes: <input type="text" value="Metálica"/>	
Estructura portante: <input type="text" value="Metálica"/>	
Cubiertas: <input type="text" value="Inclinada metálica"/>	

**CRONOLOGÍA** dd/mm/aaaa

Proyecto	Inicio actividad	Declaración innecesariedad	Cesión o reversión	Arrendamiento	Rehabilitación	Demolición
	<input type="text" value="1967"/>	<input type="text" value="07/07/2000"/>	<input type="text" value="Cedido"/>	<input type="text" value="No"/>		
			<input type="text" value="29/10/2001"/>			

Otra fecha significativa:

**ESTADO DE CONSERVACIÓN**

Silo/Granero	Nave lateral	Maquinarias	Báscula	Aseos/vestuarios	Apeadero FF.CC.
<input type="text" value="Demolido"/>	<input type="text"/>	<input type="text"/>	<input type="text" value="Demolido"/>	<input type="text"/>	<input type="text"/>
Centro Transf.	Vallado	Vivienda	Espacios libres		
<input type="text" value="Demolido"/>	<input type="text"/>	<input type="text"/>	<input type="text"/>		

Factores de Alteración

**ANÁLISIS DEL ENTORNO**

Visibilidad Territorial	Visibilidad Intramunicipal	Visibilidad entorno próximo		
<input type="text"/>	<input type="text"/>	<input type="text"/>		
Contexto	Accesibilidad: Peatonal	Vehículo privado	Transp. Público	Estación FF.CC.
<input type="text" value="Urbano-Periferia"/>	<input type="text" value="Difícil accesibilidad"/>	<input type="text" value="Accesible. Fácil aparcamiento"/>	<input type="text" value="No existe"/>	<input type="text" value="No existe"/>

**SILO de ALCALÁ DE GUADAIRA**

Tipo **MC** Registro **4101**

DATOS ESPECÍFICOS

DATOS REHABILITACIÓN

DOCUMENTACIÓN

Promueve/financia:  Fecha:

Condiciones uso: **Demolido**

Calificación uso:



Tipo de intervención: **Demolición**

Evaluación/observ. :

DATOS ESPECÍFICOS

DATOS REHABILITACIÓN

DOCUMENTACIÓN



**DOCUMENTACIÓN DE PROYECTO EXISTENTE ARCHIVO GRAL. F.E.G.A**

Referencia numérica a las cajas donde se ubica la información

Memoria	Planos	Pliego Cond.	Presupuesto	Instalaciones	Concurso Obras	Certificaciones	Otros Doc.	Extra
<input type="text"/>	<input type="text"/>	<input type="text"/>	<input type="text"/>	<input type="text"/>	<input type="text"/>	<input type="text"/>	<input type="text"/>	<input type="text"/>

Planos históricos digitales facilitados por F.E.G.A.:  (formato PDF)

**DOCUMENTACIÓN ADICIONAL:**

Imágenes digitales:	<input type="text" value="No Disponible"/>	(formato jpeg)
Informe técnico Consej. Agricultura Junta Andalucía:	<input type="text" value="Disponible"/>	(formato PDF)
Levantamiento planimétrico:	<input type="text" value="Disponible"/>	
Ficha catastral:	<input type="text" value="No Disponible"/>	

Ficha elaborada por:

Fecha elaboración ficha:

## GRANERO de ALCALÁ DEL RÍO

Tipo **G** Registro **4102**

Provincia:   
 Ciudad:   
 Dirección:   
 Coordenadas UTM Zone 30: X  Y   
 Ref. Catastral:   
 Titularidad:   
 Condiciones uso:    
 Fecha elaboración ficha:



### DATOS ESPECÍFICOS

### DATOS REHABILITACIÓN

### DOCUMENTACIÓN

Tipología:	<input type="text" value="G"/>	Superficie solar	<input type="text" value="2108"/>	<input type="text" value="m²"/>
Red:	<input type="text" value="No Básica"/>	Superficie ocupada	<input type="text" value="1552"/>	<input type="text" value="m²"/>
Capacidad:	<input type="text" value="2700"/> toneladas	Protección patrimonial:	<input type="text" value="Ninguna"/>	
Número celdas:	<input type="text"/>			
Estructura paredes:	<input type="text" value="Fábrica armada bloques"/>			
Estructura portante:	<input type="text" value="Hormigón"/>			
Cubiertas:	<input type="text" value="Inclinada tejas"/>			

### CRONOLOGÍA dd/mm/aaaa

Proyecto	Inicio actividad	Declaración innecesariedad	Cesión o reversión	Arrendamiento	Rehabilitación	Demolición
	<input type="text" value="1962"/>	<input type="text" value="14/08/2002"/>	<input type="text" value="Cedido"/>	<input type="text" value="No"/>	<input type="text" value="02/06/2005"/>	
			<input type="text" value="21/06/2005"/>			

Otra fecha significativa:

### ESTADO DE CONSERVACIÓN

Silo/Granero	Nave lateral	Maquinarias	Báscula	Aseos/vestuarios	Apeadero FF.CC.
<input type="text" value="Malo"/>	<input type="text"/>	<input type="text" value="Malo"/>	<input type="text" value="Demolido"/>	<input type="text"/>	<input type="text"/>
Centro Transf.	Vallado	Vivienda	Espacios libres		
<input type="text" value="Rehabilitad"/>	<input type="text" value="Bueno"/>	<input type="text"/>	<input type="text" value="Bueno"/>		

### Factores de Alteración

### ANÁLISIS DEL ENTORNO

Visibilidad Territorial	Visibilidad Intramunicipal	Visibilidad entorno próximo		
<input type="text" value="Nula"/>	<input type="text" value="Nula"/>	<input type="text" value="Parcial"/>		
Contexto	Accesibilidad: Peatonal	Vehículo privado	Transp. Público	Estación FF.CC.
<input type="text" value="Urbano-Periferia"/>	<input type="text" value="Desde zona cercana"/>	<input type="text" value="Accesible. Fácil aparcamiento"/>	<input type="text" value="No existe"/>	<input type="text" value="No existe"/>

## GRANERO de ALCALÁ DEL RÍO

Tipo **G**

Registro **4102**

DATOS ESPECÍFICOS

DATOS REHABILITACIÓN

DOCUMENTACIÓN

Promueve/financia:  Fecha:

Condiciones uso:

Calificación uso:

Tipo de intervención:

Evaluación/observ. :

DATOS ESPECÍFICOS

DATOS REHABILITACIÓN

DOCUMENTACIÓN



### DOCUMENTACIÓN DE PROYECTO EXISTENTE ARCHIVO GRAL. F.E.G.A

Referencia numérica a las cajas donde se ubica la información

Memoria	Planos	Pliego Cond.	Presupuesto	Instalaciones	Concurso Obras	Certificaciones	Otros Doc.	Extra
B/420	B/420	B/420	B/420	B/703	III-H/3535	III-H/3535	III-H/3535	

Planos históricos digitales facilitados por F.E.G.A.:  (formato PDF)

### DOCUMENTACIÓN ADICIONAL:

Imágenes digitales:	<input type="text" value="Disponible"/>	(formato jpeg)
Informe técnico Consej. Agricultura Junta Andalucía:	<input type="text" value="No Disponible"/>	(formato PDF)
Levantamiento planimétrico:	<input type="text" value="Disponible"/>	
Ficha catastral:	<input type="text" value="Disponible"/>	

Ficha elaborada por:

Fecha elaboración ficha:

## SILO de ARAHAL, EL

Tipo **D** Registro **4103**

Provincia: Sevilla  
 Ciudad: Arahal, El  
 Dirección: C Carretera De Moron 16, 41600  
 Coordenadas UTM Zone 30: X 274606,5773540000 Y 4126643,995999999  
 Ref. Catastral: 476810TG7246N0001UR  
 Titularidad: Junta De Andalucía  
 Condiciones uso: Con Uso Rehabilitado Administrativo  
 Fecha elaboración ficha: 2010-2011



### DATOS ESPECÍFICOS

### DATOS REHABILITACIÓN

### DOCUMENTACIÓN

Tipología:	D	Superficie solar	1259	m <sup>2</sup>
Red:	No Básica	Superficie ocupada	371	m <sup>2</sup>
Capacidad:	1400 toneladas	Protección patrimonial:	Ninguna	
Número celdas:	9			
Estructura paredes:	Fábrica armada bloques			
Estructura portante:	Hormigón			
Cubiertas:	Plana transitable			

### CRONOLOGÍA dd/mm/aaaa

Proyecto	Inicio actividad	Declaración innecesariedad	Cesión o reversión	Arrendamiento	Rehabilitación	Demolición
	1960	06/05/2004	Cedido	No	27/06/2005	
			16/05/2006			

Otra fecha significativa: 2009-Reforma para Comisaría Policía Local

### ESTADO DE CONSERVACIÓN

Silo/Granero	Nave lateral	Maquinarias	Báscula	Aseos/vestuarios	Apedero FF.CC.
Bueno	Bueno	Bueno	Bueno		
Centro Transf.	Vallado	Vivienda	Espacios libres		
	Bueno		Bueno		

### Factores de Alteración

Antenas, cristales rotos, vegetación parásita, rótulos, instalaciones

### ANÁLISIS DEL ENTORNO

Visibilidad Territorial	Visibilidad Intramunicipal	Visibilidad entorno próximo		
Excelente	Buena	Total		
Contexto	Accesibilidad: Peatonal	Vehículo privado	Transp. Público	Estación FF.CC.
Urbano-centro	Desde cualquier zona	Accesible. Fácil aparcamiento	Existe	Existe

**SILO de ARAHAL, EL**

Tipo **D** Registro **4103**

DATOS ESPECÍFICOS

DATOS REHABILITACIÓN

DOCUMENTACIÓN

Promueve/financia:  Fecha:

Condiciones uso:

Calificación uso:

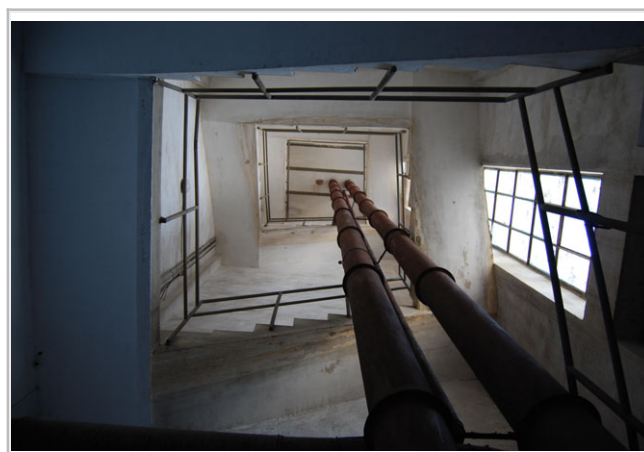

Tipo de intervención:

Evaluación/observ. :

DATOS ESPECÍFICOS

DATOS REHABILITACIÓN

DOCUMENTACIÓN



**DOCUMENTACIÓN DE PROYECTO EXISTENTE ARCHIVO GRAL. F.E.G.A**

Referencia numérica a las cajas donde se ubica la información

Memoria	Planos	Pliego Cond.	Presupuesto	Instalaciones	Concurso Obras	Certificaciones	Otros Doc.	Extra
B/423	B/423	B/423	B/423		IV-I/5199	IV-I/5199	IV-I/5199	

Planos históricos digitales facilitados por F.E.G.A.:  (formato PDF)

**DOCUMENTACIÓN ADICIONAL:**

Imágenes digitales:	<input type="text" value="Disponible"/>	(formato jpeg)
Informe técnico Consej. Agricultura Junta Andalucía:	<input type="text" value="Disponible"/>	(formato PDF)
Levantamiento planimétrico:	<input type="text" value="Disponible"/>	
Ficha catastral:	<input type="text" value="Disponible"/>	

Ficha elaborada por:

Fecha elaboración ficha:

## GRANERO de CABEZAS DE SAN JUAN, LAS

Tipo **G** Registro **4104**

Provincia: Sevilla  
 Ciudad: Cabezas De San Juan, Las  
 Dirección: Cl Utrera 1, 3, 5, 7, 9 Y 11  
 Coordenadas UTM Zone 30: X 238670,0197080000 Y 4097399,973590000  
 Ref. Catastral: 6 FICHAS  
 Titularidad: Junta De Andalucía  
 Condiciones uso: Con Uso Rehabilitado Dotacional  
 Fecha elaboración ficha: 2010-2011



### DATOS ESPECÍFICOS

### DATOS REHABILITACIÓN

### DOCUMENTACIÓN

Tipología: G Superficie solar 2358 m<sup>2</sup>  
 Red: No Básica Superficie ocupada 2386 m<sup>2</sup>  
 Capacidad: 4000 toneladas Protección patrimonial: Ninguna  
 Número celdas:  
 Estructura paredes: Fábrica armada bloques  
 Estructura portante: Hormigón  
 Cubiertas: Inclínada tejas

### CRONOLOGÍA dd/mm/aaaa

Proyecto	Inicio actividad	Declaración innecesariedad	Cesión o reversión	Arrendamiento	Rehabilitación	Demolición
	1962	24/07/2000	No cedido	No		

Otra fecha significativa:

### ESTADO DE CONSERVACIÓN

Silo/Granero	Nave lateral	Maquinarias	Báscula	Aseos/vestuarios	Apeadero FF.CC.
Bueno					
Centro Transf.	Vallado	Vivienda	Espacios libres		

Factores de Alteración  
 Alguna grieta, humedades

### ANÁLISIS DEL ENTORNO

Visibilidad Territorial	Visibilidad Intramunicipal	Visibilidad entorno próximo		
Nula	Nula	Total		
Contexto	Accesibilidad: Peatonal	Vehículo privado	Transp. Público	Estación FF.CC.
Urbano-centro	Desde cualquier zona	Accesible. Fácil aparcamiento	No existe	No existe



**GRANERO de CABEZAS DE SAN JUAN, LAS**

Tipo **G**

Registro **4104**

DATOS ESPECÍFICOS

DATOS REHABILITACIÓN

DOCUMENTACIÓN

Promueve/financia:

Condiciones uso:

Calificación uso:

Tipo de intervención:


Evaluación/observ. :

Fecha:

DATOS ESPECÍFICOS

DATOS REHABILITACIÓN

DOCUMENTACIÓN



**DOCUMENTACIÓN DE PROYECTO EXISTENTE ARCHIVO GRAL. F.E.G.A**

Referencia numérica a las cajas donde se ubica la información

Memoria	Planos	Pliego Cond.	Presupuesto	Instalaciones	Concurso Obras	Certificaciones	Otros Doc.	Extra
919 S	919 S	919 S	919 S		IV-K/5321	IV-K/5321	IV-K/5321	

Planos históricos digitales facilitados por F.E.G.A.:  (formato PDF)

**DOCUMENTACIÓN ADICIONAL:**

Imágenes digitales:	<input type="text" value="Disponible"/>	(formato jpeg)
Informe técnico Consej. Agricultura Junta Andalucía:	<input type="text" value="No Disponible"/>	(formato PDF)
Levantamiento planimétrico:	<input type="text" value="Disponible"/>	
Ficha catastral:	<input type="text" value="Disponible"/>	

Ficha elaborada por:

Fecha elaboración ficha:



**SILO de CABEZAS DE SAN JUAN, LAS**

Tipo **TV** Registro **4105**

Provincia: Sevilla  
 Ciudad: Cabezas De San Juan, Las  
 Dirección: Polígono 31, Parcela 157  
 Coordenadas UTM Zone 30: X 237805,2636430000 Y 4101193,603029999  
 Ref. Catastral: 41020A031001570000WX  
 Titularidad: Ministerio De Agricultura  
 Condiciones uso: Con Uso Agrícola  
 Fecha elaboración ficha: 2010-2011



**DATOS ESPECÍFICOS**

DATOS REHABILITACIÓN

DOCUMENTACIÓN

Tipología: TV Superficie solar 14358 m<sup>2</sup>  
 Red: Básica Superficie ocupada m<sup>2</sup>  
 Capacidad: 30000 toneladas Protección patrimonial: Ninguna  
 Número celdas: 75  
 Estructura paredes: Hormigón  
 Estructura portante: Hormigón  
 Cubiertas: Varias soluciones

**CRONOLOGÍA** dd/mm/aaaa

Proyecto	Inicio actividad	Declaración innecesariedad	Cesión o reversión	Arrendamiento	Rehabilitación	Demolición
	1982	-	No cedido	No		

Otra fecha significativa: 2005-Cese de actividad

**ESTADO DE CONSERVACIÓN**

Silo/Granero	Nave lateral	Maquinarias	Báscula	Aseos/vestuarios	Apedero FF.CC.
Bueno	Bueno	Bueno	Bueno		
Centro Transf.	Vallado	Vivienda	Espacios libres		
Bueno					

Factores de Alteración

**ANÁLISIS DEL ENTORNO**

Visibilidad Territorial		Visibilidad Intramunicipal		Visibilidad entorno próximo	
Excelente		Excelente		Total	
Contexto	Accesibilidad: Peatonal	Vehículo privado	Transp. Público	Estación FF.CC.	
Rural-aislado	No accesible	Accesible. Fácil aparcamiento	No existe	Existe	

**SILO de CABEZAS DE SAN JUAN, LAS**

Tipo **TV** Registro **4105**

DATOS ESPECÍFICOS

DATOS REHABILITACIÓN

DOCUMENTACIÓN

Promueve/financia:  Fecha:

Condiciones uso:

Calificación uso:


Tipo de intervención:

Evaluación/observ. :

DATOS ESPECÍFICOS

DATOS REHABILITACIÓN

DOCUMENTACIÓN



**DOCUMENTACIÓN DE PROYECTO EXISTENTE ARCHIVO GRAL. F.E.G.A**

Referencia numérica a las cajas donde se ubica la información

Memoria	Planos	Pliego Cond.	Presupuesto	Instalaciones	Concurso Obras	Certificaciones	Otros Doc.	Extra
908 S	909 S	908 S	908 S					

Planos históricos digitales facilitados por F.E.G.A.:  (formato PDF)

**DOCUMENTACIÓN ADICIONAL:**

Imágenes digitales:  (formato jpeg)

Informe técnico Consej. Agricultura Junta Andalucía:  (formato PDF)

Levantamiento planimétrico:

Ficha catastral:


Ficha elaborada por:

Fecha elaboración ficha:

## SILO de CARMONA

Tipo **A** Registro **4106**

Provincia: Sevilla  
 Ciudad: Carmona  
 Dirección: Cr Utrera - Llerena 2, 41410  
 Coordenadas UTM Zone 30: X 265754,8779990000 Y 4150060,842670000  
 Ref. Catastral: 5802001TG6550S0001ZO  
 Titularidad: Junta De Andalucía  
 Condiciones uso: Sin Uso  
 Fecha elaboración ficha: 2010-2011



### DATOS ESPECÍFICOS

### DATOS REHABILITACIÓN

### DOCUMENTACIÓN

Tipología: A  
 Red: No Básica  
 Capacidad: 3800 toneladas  
 Número celdas: 39  
 Estructura paredes: Fábrica armada ladrillo  
 Estructura portante: Hormigón  
 Cubiertas: Inclinada tejas

Superficie solar: 2579 m<sup>2</sup>  
 Superficie ocupada: 743 m<sup>2</sup>  
 Protección patrimonial: Catálogo Municipal

### CRONOLOGÍA dd/mm/aaaa

Proyecto	Inicio actividad	Declaración innecesariedad	Cesión o reversión	Arrendamiento	Rehabilitación	Demolición
	1950	02/01/2003	Cedido	No		
			25/10/2002			

Otra fecha significativa: 1947-Inicio de obras. 1948-Instalación maquinaria. 1996-1998-Cesión del uso a

### ESTADO DE CONSERVACIÓN

Silo/Granero	Nave lateral	Maquinarias	Báscula	Aseos/vestuarios	Apeadero FF.CC.
Malo		Muy	Muy		
Centro Transf.	Vallado	Vivienda	Espacios libres		
Bueno					

### Factores de Alteración

Abandono, cristales rotos, antenas

### ANÁLISIS DEL ENTORNO

Visibilidad Territorial	Visibilidad Intramunicipal	Visibilidad entorno próximo		
Mala	Excelente	Parcial		
Contexto	Accesibilidad: Peatonal	Vehículo privado	Transp. Público	Estación FF.CC.
Urbano-centro	Desde cualquier zona	Accesible poco aparcamiento	Existe	No existe

**SILO de CARMONA**

Tipo **A** Registro **4106**

DATOS ESPECÍFICOS

DATOS REHABILITACIÓN

DOCUMENTACIÓN

Promueve/financia:  Fecha:

Condiciones uso:

Calificación uso:


Tipo de intervención:

Evaluación/observ. :

DATOS ESPECÍFICOS

DATOS REHABILITACIÓN

DOCUMENTACIÓN



**DOCUMENTACIÓN DE PROYECTO EXISTENTE ARCHIVO GRAL. F.E.G.A**

Referencia numérica a las cajas donde se ubica la información

Memoria	Planos	Pliego Cond.	Presupuesto	Instalaciones	Concurso Obras	Certificaciones	Otros Doc.	Extra
					V-N/6992	V-N/6993	V-N/6993	

Planos históricos digitales facilitados por F.E.G.A.:  (formato PDF)

**DOCUMENTACIÓN ADICIONAL:**

Imágenes digitales:	Disponible	(formato jpeg)
Informe técnico Consej. Agricultura Junta Andalucía:	Disponible	(formato PDF)
Levantamiento planimétrico:	Disponible	
Ficha catastral:	Disponible	

Ficha elaborada por:

Fecha elaboración ficha:

## SILO de CORIA DEL RÍO

Tipo **MR** Registro **4107**

Provincia: Sevilla  
 Ciudad: Coria Del Río  
 Dirección: Cl Noria 4  
 Coordenadas UTM Zone 30: X 229530,3510170000 Y 4131218,077599999  
 Ref. Catastral: 1611304QB6311S0001IQ  
 Titularidad: Ayuntamiento  
 Condiciones uso: **Demolido**  
 Fecha elaboración ficha: 2010-2011



### DATOS ESPECÍFICOS

### DATOS REHABILITACIÓN

### DOCUMENTACIÓN

Tipología: MR  
 Red: No Básica  
 Capacidad: 3000 toneladas  
 Número celdas: 14  
 Estructura paredes: Metálica  
 Estructura portante: Metálica  
 Cubiertas: Inclinada metálica  
 Superficie solar: m<sup>2</sup>  
 Superficie ocupada: 480 m<sup>2</sup>  
 Protección patrimonial: Ninguna

### CRONOLOGÍA dd/mm/aaaa

Proyecto	Inicio actividad	Declaración innecesariedad	Cesión o reversión	Arrendamiento	Rehabilitación	Demolición
	1967	07/07/2000	Cedido	No		
			29/01/2002			

Otra fecha significativa:

### ESTADO DE CONSERVACIÓN

Silo/Granero:  Nave lateral:  Maquinarias:  Báscula:  Aseos/vestuarios:  Apeadero FF.CC.:   
 Centro Transf.:  Vallado:  Vivienda:  Espacios libres:   
 Factores de Alteración:

### ANÁLISIS DEL ENTORNO

Visibilidad Territorial:  Visibilidad Intramunicipal:  Visibilidad entorno próximo:   
 Contexto: Urbano-centro  
 Accesibilidad: Peatonal: Desde cualquier zona  
 Vehículo privado: Accesible poco aparcamiento  
 Transp. Público: No existe  
 Estación FF.CC.: No existe

**SILO de CORIA DEL RÍO**

Tipo **MR** Registro **4107**

DATOS ESPECÍFICOS

DATOS REHABILITACIÓN

DOCUMENTACIÓN

Promueve/financia:  Fecha:

Condiciones uso: **Demolido**

Calificación uso:



Tipo de intervención: **Demolición**

Evaluación/observ. :

DATOS ESPECÍFICOS

DATOS REHABILITACIÓN

DOCUMENTACIÓN



**DOCUMENTACIÓN DE PROYECTO EXISTENTE ARCHIVO GRAL. F.E.G.A**

Referencia numérica a las cajas donde se ubica la información

Memoria	Planos	Pliego Cond.	Presupuesto	Instalaciones	Concurso Obras	Certificaciones	Otros Doc.	Extra
<input type="text"/>	<input type="text"/>	<input type="text"/>	<input type="text"/>	<input type="text"/>	<input type="text"/>	<input type="text"/>	<input type="text"/>	<input type="text"/>

Planos históricos digitales facilitados por F.E.G.A.:  (formato PDF)

**DOCUMENTACIÓN ADICIONAL:**

Imágenes digitales:	<input type="text" value="Disponible"/>	(formato jpeg)
Informe técnico Consej. Agricultura Junta Andalucía:	<input type="text" value="No Disponible"/>	(formato PDF)
Levantamiento planimétrico:	<input type="text" value="Disponible"/>	
Ficha catastral:	<input type="text" value="Disponible"/>	

Ficha elaborada por:

Fecha elaboración ficha:

## SILO de CORONIL, EL

Tipo **D** Registro **4108**

Provincia: Sevilla  
 Ciudad: Coronil, El  
 Dirección: Cr Moron, 41760  
 Coordenadas UTM Zone 30: X 266285,7368179999 Y 4107610,789559999  
 Ref. Catastral: 6478002TG6067N0001TU  
 Titularidad: Junta De Andalucía  
 Condiciones uso: Con Uso Agrícola  
 Fecha elaboración ficha: 2010-2011



### DATOS ESPECÍFICOS

### DATOS REHABILITACIÓN

### DOCUMENTACIÓN

Tipología:	D	Superficie solar	4030	m <sup>2</sup>
Red:	No Básica	Superficie ocupada	512	m <sup>2</sup>
Capacidad:	3250 toneladas	Protección patrimonial:	Ninguna	
Número celdas:	21			
Estructura paredes:	Fábrica armada bloques			
Estructura portante:	Hormigón			
Cubiertas:	Plana transitable			

### CRONOLOGÍA dd/mm/aaaa

Proyecto	Inicio actividad	Declaración innecesariedad	Cesión o reversión	Arrendamiento	Rehabilitación	Demolición
	1962	27/11/2000	Cedido	No		
			21/07/2009			

Otra fecha significativa: 1998-En uso por cooperativa (sin documento acreditativo del acuerdo). 28-10

### ESTADO DE CONSERVACIÓN

Silo/Granero	Nave lateral	Maquinarias	Báscula	Aseos/vestuarios	Apeadero FF.CC.
Rehabilitad	Rehabilitad	Rehabilitad	Muy		
Centro Transf.	Vallado	Vivienda	Espacios libres		
Rehabilitad					
Factores de Alteración					
Instalaciones y estética					

### ANÁLISIS DEL ENTORNO

Visibilidad Territorial		Visibilidad Intramunicipal		Visibilidad entorno próximo	
Buena		Mala		Total	
Contexto	Accesibilidad: Peatonal	Vehículo privado		Transp. Público	Estación FF.CC.
Urbano-Periferia	Desde zona cercana	Accesible. Fácil aparcamiento		No existe	No existe



**SILO de CORONIL, EL**

Tipo **D**

Registro **4108**

DATOS ESPECÍFICOS

DATOS REHABILITACIÓN

DOCUMENTACIÓN

Promueve/financia:  Fecha:

Condiciones uso:

Calificación uso:



Tipo de intervención:

Evaluación/observ. :

DATOS ESPECÍFICOS

DATOS REHABILITACIÓN

DOCUMENTACIÓN



**DOCUMENTACIÓN DE PROYECTO EXISTENTE ARCHIVO GRAL. F.E.G.A**

Referencia numérica a las cajas donde se ubica la información

Memoria	Planos	Pliego Cond.	Presupuesto	Instalaciones	Concurso Obras	Certificaciones	Otros Doc.	Extra
<input type="text"/>	<input type="text"/>	<input type="text"/>	<input type="text"/>	<input type="text"/>	<input type="text"/>	<input type="text"/>	<input type="text"/>	<input type="text"/>

Planos históricos digitales facilitados por F.E.G.A.:

(formato PDF)

**DOCUMENTACIÓN ADICIONAL:**

Imágenes digitales:	<input type="text" value="Disponible"/>	(formato jpeg)
Informe técnico Consej. Agricultura Junta Andalucía:	<input type="text" value="No Disponible"/>	(formato PDF)
Levantamiento planimétrico:	<input type="text" value="Disponible"/>	
Ficha catastral:	<input type="text" value="Disponible"/>	

Ficha elaborada por:

Fecha elaboración ficha:



## SILO de ÉCIJA

Tipo **F**

Registro **4109**

Provincia: Sevilla  
 Ciudad: Écija  
 Dirección: Calle Camino Del Físico 9, 41400  
 Coordenadas UTM Zone 30: X 315452,0467279999 Y 4156819,379540000  
 Ref. Catastral: 5670305UG1557S0001ZS  
 Titularidad: Junta De Andalucía  
 Condiciones uso: Sin Uso Docente  
 Fecha elaboración ficha: 2010-2011



### DATOS ESPECÍFICOS

### DATOS REHABILITACIÓN

### DOCUMENTACIÓN

Tipología:	F	Superficie solar	1130	m <sup>2</sup>
Red:	No Básica	Superficie ocupada	674	m <sup>2</sup>
Capacidad:	4000 toneladas	Protección patrimonial:	Ninguna	
Número celdas:	27			
Estructura paredes:	Fábrica armada ladrillo			
Estructura portante:	Hormigón			
Cubiertas:	Inclinada tejas			

### CRONOLOGÍA dd/mm/aaaa

Proyecto	Inicio actividad	Declaración innecesariedad	Cesión o reversión	Arrendamiento	Rehabilitación	Demolición
	1959	09/02/2005	Cedido	No		
			21/01/2004			

Otra fecha significativa: 30-9-1947-Adquisición del suelo por compraventa

### ESTADO DE CONSERVACIÓN

Silo/Granero	Nave lateral	Maquinarias	Báscula	Aseos/vestuarios	Apeadero FF.CC.
Bueno			Muy		Demolido
Centro Transf.	Vallado	Vivienda	Espacios libres		
Demolido					

Factores de Alteración  
 Instalaciones, antenas, graffitties, alteración parcela original

### ANÁLISIS DEL ENTORNO

Visibilidad Territorial	Visibilidad Intramunicipal	Visibilidad entorno próximo		
Buena	Mala	Parcial		
Contexto	Accesibilidad: Peatonal	Vehículo privado	Transp. Público	Estación FF.CC.
Urbano-centro	Desde zona cercana	Accesible poco aparcamiento	Existe	No existe

## SILO de ÉCIJA

Tipo **F** Registro **4109**

### DATOS ESPECÍFICOS

### DATOS REHABILITACIÓN

### DOCUMENTACIÓN

Promueve/financia:  Fecha:

Condiciones uso:

Calificación uso:

Tipo de intervención:

Evaluación/observ. :

### DATOS ESPECÍFICOS

### DATOS REHABILITACIÓN

### DOCUMENTACIÓN



### DOCUMENTACIÓN DE PROYECTO EXISTENTE ARCHIVO GRAL. F.E.G.A

Referencia numérica a las cajas donde se ubica la información

Memoria	Planos	Pliego Cond.	Presupuesto	Instalaciones	Concurso Obras	Certificaciones	Otros Doc.	Extra
<input type="text"/>	<input type="text"/>	<input type="text"/>	<input type="text"/>	<input type="text"/>	<input type="text"/>	<input type="text"/>	<input type="text"/>	<input type="text"/>

Planos históricos digitales facilitados por F.E.G.A.:

21

(formato PDF)

### DOCUMENTACIÓN ADICIONAL:

Imágenes digitales:	Disponible	(formato jpeg)
Informe técnico Consej. Agricultura Junta Andalucía:	Disponible	(formato PDF)
Levantamiento planimétrico:	Disponible	
Ficha catastral:	Disponible	

Ficha elaborada por:

Fecha elaboración ficha:

## GRANERO de ÉCIJA

Tipo **G** Registro **4110**

Provincia: Sevilla  
 Ciudad: Écija  
 Dirección: Calle Camino Del Físico 9, 41400  
 Coordenadas UTM Zone 30: X 315444,2843069999 Y 4156745,395080000  
 Ref. Catastral: 5569001UG1556N0001FP  
 Titularidad: Junta De Andalucía  
 Condiciones uso: Con Uso Rehabilitado Administrativo  
 Fecha elaboración ficha: 2010-2011



### DATOS ESPECÍFICOS

### DATOS REHABILITACIÓN

### DOCUMENTACIÓN

Tipología: G Superficie solar 5255 m<sup>2</sup>  
 Red: No Básica Superficie ocupada 2372 m<sup>2</sup>  
 Capacidad: 2000 toneladas Protección patrimonial: Ninguna  
 Número celdas:  
 Estructura paredes: Fábrica armada bloques  
 Estructura portante:  
 Cubiertas: Inclínada metálica

### CRONOLOGÍA dd/mm/aaaa

Proyecto	Inicio actividad	Declaración innecesariedad	Cesión o reversión	Arrendamiento	Rehabilitación	Demolición
	1959	24/10/2002	Cedido en precario al Ayto.	No		

Otra fecha significativa: desde 2007-Solicitada la reversión por el Ayuntamiento

### ESTADO DE CONSERVACIÓN

Silo/Granero	Nave lateral	Maquinarias	Báscula	Aseos/vestuarios	Apeadero FF.CC.
Bueno		Demolido	Demolido		
Centro Transf.	Vallado	Vivienda	Espacios libres		
	Demolido		Demolido		

### Factores de Alteración

Alteraciones estéticas

### ANÁLISIS DEL ENTORNO

Visibilidad Territorial	Visibilidad Intramunicipal	Visibilidad entorno próximo		
Nula	Nula	Parcial		
Contexto	Accesibilidad: Peatonal	Vehículo privado	Transp. Público	Estación FF.CC.
Urbano-centro	Desde zona cercana	Accesible poco aparcamiento	Existe	No existe

## GRANERO de ÉCIJA

Tipo **G**

Registro **4110**

### DATOS ESPECÍFICOS

### DATOS REHABILITACIÓN

### DOCUMENTACIÓN

Promueve/financia:  Fecha:

Condiciones uso:

Calificación uso:

Tipo de intervención:

Evaluación/observ. :

### DATOS ESPECÍFICOS

### DATOS REHABILITACIÓN

### DOCUMENTACIÓN



### DOCUMENTACIÓN DE PROYECTO EXISTENTE ARCHIVO GRAL. F.E.G.A

Referencia numérica a las cajas donde se ubica la información

Memoria	Planos	Pliego Cond.	Presupuesto	Instalaciones	Concurso Obras	Certificaciones	Otros Doc.	Extra
<input type="text"/>	<input type="text"/>	<input type="text"/>	<input type="text"/>	<input type="text"/>	<input type="text"/>	<input type="text"/>	<input type="text"/>	<input type="text"/>

Planos históricos digitales facilitados por F.E.G.A.:

(formato PDF)

### DOCUMENTACIÓN ADICIONAL:

Imágenes digitales:	<input type="text" value="Disponible"/>	(formato jpeg)
Informe técnico Consej. Agricultura Junta Andalucía:	<input type="text" value="No Disponible"/>	(formato PDF)
Levantamiento planimétrico:	<input type="text" value="Disponible"/>	
Ficha catastral:	<input type="text" value="Disponible"/>	

Ficha elaborada por:

Fecha elaboración ficha:

# SILO de ÉCIJA

Tipo **SV** Registro **4111**

Provincia: Sevilla  
 Ciudad: Écija  
 Dirección: Calle De La Agricultura 10, 41400  
 Coordenadas UTM Zone 30: X 315491,1662149999 Y 4156745,711709999  
 Ref. Catastral: 6187501UG1568N0001QW  
 Titularidad: Junta De Andalucía  
 Condiciones uso: Sin Uso  
 Fecha elaboración ficha: 2010-2011



**DATOS ESPECÍFICOS**

DATOS REHABILITACIÓN

DOCUMENTACIÓN

Tipología:	SV	Superficie solar:	2236	m <sup>2</sup>
Red:	No Básica	Superficie ocupada:	916	m <sup>2</sup>
Capacidad:	2000 toneladas	Protección patrimonial:	Ninguna	
Número celdas:	14			
Estructura paredes:	Fábrica armada bloques			
Estructura portante:	Hormigón			
Cubiertas:	Plana transitable			

**CRONOLOGÍA** dd/mm/aaaa

Proyecto	Inicio actividad	Declaración innecesariedad	Cesión o reversión	Arrendamiento	Rehabilitación	Demolición
	1971	24/10/2002	Cedido	No		
			21/01/2004			

Otra fecha significativa:

**ESTADO DE CONSERVACIÓN**

Silo/Granero	Nave lateral	Maquinarias	Báscula	Aseos/vestuarios	Apeadero FF.CC.
Malo	Bueno	Malo			
Centro Transf.	Vallado	Vivienda	Espacios libres		

Factores de Alteración

Abandono. Alteración parcela original

**ANÁLISIS DEL ENTORNO**

Visibilidad Territorial		Visibilidad Intramunicipal		Visibilidad entorno próximo	
Excelente		Excelente		Total	
Contexto	Accesibilidad: Peatonal	Vehículo privado	Transp. Público	Estación FF.CC.	
Urbano-Periferia	Difícil accesibilidad	Accesible. Fácil aparcamiento	No existe	No existe	

## SILO de ÉCIJA

Tipo **SV** Registro **4111**

DATOS ESPECÍFICOS

DATOS REHABILITACIÓN

DOCUMENTACIÓN

Promueve/financia:  Fecha:

Condiciones uso:

Calificación uso:


Tipo de intervención:

Evaluación/observ. :

DATOS ESPECÍFICOS

DATOS REHABILITACIÓN

DOCUMENTACIÓN



### DOCUMENTACIÓN DE PROYECTO EXISTENTE ARCHIVO GRAL. F.E.G.A

Referencia numérica a las cajas donde se ubica la información

Memoria	Planos	Pliego Cond.	Presupuesto	Instalaciones	Concurso Obras	Certificaciones	Otros Doc.	Extra
<input type="text"/>	<input type="text"/>	<input type="text"/>	<input type="text"/>	<input type="text"/>	<input type="text"/>	<input type="text"/>	<input type="text"/>	<input type="text"/>

Planos históricos digitales facilitados por F.E.G.A.:

4

(formato PDF)

### DOCUMENTACIÓN ADICIONAL:

Imágenes digitales:	Disponible	(formato jpeg)
Informe técnico Consej. Agricultura Junta Andalucía:	No Disponible	(formato PDF)
Levantamiento planimétrico:	Disponible	
Ficha catastral:	Disponible	

Ficha elaborada por:

Fecha elaboración ficha:



## GRANERO de ÉCIJA

Tipo **G** Registro **4112**

Provincia: Sevilla  
 Ciudad: Écija  
 Dirección: Calle Camino Del Físico 9, 41400  
 Coordenadas UTM Zone 30: X 316054,6519689999 Y 4158583,492649999  
 Ref. Catastral: 5569001UG1556N0001FP  
 Titularidad: Junta De Andalucía  
 Condiciones uso: Con Uso Rehabilitado Administrativo, Docente  
 Fecha elaboración ficha: 2010-2011



### DATOS ESPECÍFICOS

### DATOS REHABILITACIÓN

### DOCUMENTACIÓN

Tipología: G Superficie solar 5255 m<sup>2</sup>  
 Red: No Básica Superficie ocupada 2372 m<sup>2</sup>  
 Capacidad: 2000 toneladas Protección patrimonial: Ninguna  
 Número celdas:  
 Estructura paredes: Fábrica armada bloques  
 Estructura portante: Hormigón  
 Cubiertas: Inclínada metálica

### CRONOLOGÍA dd/mm/aaaa

Proyecto	Inicio actividad	Declaración innecesariedad	Cesión o reversión	Arrendamiento	Rehabilitación	Demolición
	1964	24/10/2002	Cedido en precario al Ayto.	No		

Otra fecha significativa: desde 2007-Solicitada la reversión por el Ayuntamiento

### ESTADO DE CONSERVACIÓN

Silo/Granero	Nave lateral	Maquinarias	Báscula	Aseos/vestuarios	Apeadero FF.CC.
Bueno		Demolido	Demolido		
Centro Transf.	Vallado	Vivienda	Espacios libres		
	Demolido		Demolido		

### Factores de Alteración

Alteraciones estéticas

### ANÁLISIS DEL ENTORNO

Visibilidad Territorial	Visibilidad Intramunicipal	Visibilidad entorno próximo		
Nula	Nula	Parcial		
Contexto	Accesibilidad: Peatonal	Vehículo privado	Transp. Público	Estación FF.CC.
Urbano-centro	Desde zona cercana	Accesible poco aparcamiento	Existe	No existe

## GRANERO de ÉCIJA

Tipo **G**

Registro **4112**

DATOS ESPECÍFICOS

DATOS REHABILITACIÓN

DOCUMENTACIÓN

Promueve/financia:  Fecha:

Condiciones uso:

Calificación uso:


Tipo de intervención:

Evaluación/observ. :

DATOS ESPECÍFICOS

DATOS REHABILITACIÓN

DOCUMENTACIÓN



### DOCUMENTACIÓN DE PROYECTO EXISTENTE ARCHIVO GRAL. F.E.G.A

Referencia numérica a las cajas donde se ubica la información

Memoria	Planos	Pliego Cond.	Presupuesto	Instalaciones	Concurso Obras	Certificaciones	Otros Doc.	Extra
<input type="text"/>	<input type="text"/>	<input type="text"/>	<input type="text"/>	<input type="text"/>	<input type="text"/>	<input type="text"/>	<input type="text"/>	<input type="text"/>

Planos históricos digitales facilitados por F.E.G.A.:

(formato PDF)

### DOCUMENTACIÓN ADICIONAL:

Imágenes digitales:	<input type="text" value="Disponible"/>	(formato jpeg)
Informe técnico Consej. Agricultura Junta Andalucía:	<input type="text" value="No Disponible"/>	(formato PDF)
Levantamiento planimétrico:	<input type="text" value="Disponible"/>	
Ficha catastral:	<input type="text" value="Disponible"/>	

Ficha elaborada por:

Fecha elaboración ficha:



**SILO de ESTEPA**

Tipo **D** Registro **4113**

Provincia: Sevilla  
 Ciudad: Estepa  
 Dirección: Avda. Andalucía 177, 41560  
 Coordenadas UTM Zone 30: X 333724,1246009999 Y 4129228,949760000  
 Ref. Catastral: 3995015UG3239S0001WQ  
 Titularidad: Junta De Andalucía  
 Condiciones uso: **Demolido**  
 Fecha elaboración ficha: 2010-2011



**DATOS ESPECÍFICOS**

DATOS REHABILITACIÓN

DOCUMENTACIÓN

Tipología:	D	Superficie solar	2510	m <sup>2</sup>
Red:	No Básica	Superficie ocupada	410	m <sup>2</sup>
Capacidad:	1900 toneladas	Protección patrimonial:	Ninguna	
Número celdas:	12			
Estructura paredes:	Fábrica armada bloques			
Estructura portante:	Hormigón			
Cubiertas:				

**CRONOLOGÍA** dd/mm/aaaa

Proyecto	Inicio actividad	Declaración innecesariedad	Cesión o reversión	Arrendamiento	Rehabilitación	Demolición
	1965	25/10/2002	Cedido	No		
			07/11/2003			

Otra fecha significativa:

**ESTADO DE CONSERVACIÓN**

Silo/Granero	Nave lateral	Maquinarias	Báscula	Aseos/vestuarios	Apeadero FF.CC.
Demolido	Demolido	Demolido	Demolido		
Centro Transf.	Vallado	Vivienda	Espacios libres		
Demolido	Demolido		Demolido		

Factores de Alteración

**ANÁLISIS DEL ENTORNO**

Visibilidad Territorial	Visibilidad Intramunicipal	Visibilidad entorno próximo		
Contexto	Accesibilidad: Peatonal	Vehículo privado	Transp. Público	Estación FF.CC.
Urbano-centro	Desde cualquier zona	Accesible. Fácil aparcamiento	Existe	No existe

**SILO de ESTEPA**

Tipo **D** Registro **4113**

DATOS ESPECÍFICOS

DATOS REHABILITACIÓN

DOCUMENTACIÓN

Promueve/financia:  Fecha:

Condiciones uso: **Demolido**

Calificación uso:

Tipo de intervención: **Demolición**

Evaluación/observ. :

DATOS ESPECÍFICOS

DATOS REHABILITACIÓN

DOCUMENTACIÓN



**DOCUMENTACIÓN DE PROYECTO EXISTENTE ARCHIVO GRAL. F.E.G.A**

Referencia numérica a las cajas donde se ubica la información

Memoria	Planos	Pliego Cond.	Presupuesto	Instalaciones	Concurso Obras	Certificaciones	Otros Doc.	Extra
B/421	B/421	B/421	B/421					

Planos históricos digitales facilitados por F.E.G.A.:  (formato PDF)

**DOCUMENTACIÓN ADICIONAL:**

Imágenes digitales:	No Disponible	(formato jpeg)
Informe técnico Consej. Agricultura Junta Andalucía:	Disponible	(formato PDF)
Levantamiento planimétrico:	Disponible	
Ficha catastral:	Disponible	

Ficha elaborada por:

Fecha elaboración ficha:

## SILO de FUENTES DE ANDALUCÍA

Tipo **D** Registro **4114**

Provincia:   
 Ciudad:   
 Dirección:   
 Coordenadas UTM Zone 30: X  Y   
 Ref. Catastral:   
 Titularidad:   
 Condiciones uso:    
 Fecha elaboración ficha:



### DATOS ESPECÍFICOS

### DATOS REHABILITACIÓN

### DOCUMENTACIÓN

Tipología:	<input type="text" value="D"/>	Superficie solar	<input type="text" value="5468"/>	<input type="text" value="m²"/>
Red:	<input type="text" value="No Básica"/>	Superficie ocupada	<input type="text" value="449"/>	<input type="text" value="m²"/>
Capacidad:	<input type="text" value="2300"/> toneladas	Protección patrimonial:	<input type="text" value="Ninguna"/>	
Número celdas:	<input type="text" value="15"/>			
Estructura paredes:	<input type="text" value="Fábrica armada bloques"/>			
Estructura portante:	<input type="text" value="Hormigón"/>			
Cubiertas:	<input type="text" value="Plana transitable"/>			

### CRONOLOGÍA dd/mm/aaaa

Proyecto	Inicio actividad	Declaración innecesariedad	Cesión o reversión	Arrendamiento	Rehabilitación	Demolición
	<input type="text" value="1971"/>	<input type="text" value="10/04/2002"/>	<input type="text" value="Revertido"/>	<input type="text" value="No"/>	<input type="text" value="2009-2011"/>	
			<input type="text" value="27/02/2002"/>			

Otra fecha significativa:

### ESTADO DE CONSERVACIÓN

Silo/Granero	Nave lateral	Maquinarias	Báscula	Aseos/vestuarios	Apeadero FF.CC.
<input type="text" value="Bueno"/>	<input type="text" value="Malo"/>	<input type="text" value="Malo"/>	<input type="text" value="Bueno"/>	<input type="text"/>	<input type="text"/>
Centro Transf.	Vallado	Vivienda	Espacios libres		
<input type="text"/>	<input type="text" value="Bueno"/>	<input type="text"/>	<input type="text" value="Bueno"/>		

Factores de Alteración

### ANÁLISIS DEL ENTORNO

Visibilidad Territorial	Visibilidad Intramunicipal	Visibilidad entorno próximo
<input type="text" value="Excelente"/>	<input type="text" value="Buena"/>	<input type="text" value="Total"/>
Contexto	Accesibilidad: Peatonal	Vehículo privado
<input type="text" value="Urbano-centro"/>	<input type="text" value="Desde cualquier zona"/>	<input type="text" value="Accesible. Fácil aparcamiento"/>
		Transp. Público
		<input type="text" value="No existe"/>
		Estación FF.CC.
		<input type="text" value="No existe"/>

## SILO de FUENTES DE ANDALUCÍA

Tipo **D**

Registro **4114**

**DATOS ESPECÍFICOS**

**DATOS REHABILITACIÓN**

**DOCUMENTACIÓN**

Promueve/financia:  Fecha:

Condiciones uso:

Calificación uso:


Tipo de intervención:

Evaluación/observ. :

**DATOS ESPECÍFICOS**

**DATOS REHABILITACIÓN**

**DOCUMENTACIÓN**



### DOCUMENTACIÓN DE PROYECTO EXISTENTE ARCHIVO GRAL. F.E.G.A

Referencia numérica a las cajas donde se ubica la información

Memoria	Planos	Pliego Cond.	Presupuesto	Instalaciones	Concurso Obras	Certificaciones	Otros Doc.	Extra
B/425	B/425	B/425	B/425		IV-I/5201	IV-I/5201		

Planos históricos digitales facilitados por F.E.G.A.:  (formato PDF)

### DOCUMENTACIÓN ADICIONAL:

Imágenes digitales:  (formato jpeg)

Informe técnico Consej. Agricultura Junta Andalucía:  (formato PDF)

Levantamiento planimétrico:

Ficha catastral:


Ficha elaborada por:

Fecha elaboración ficha:

## SILO de GERENA

Tipo **GV** Registro **4115**

Provincia: Sevilla  
 Ciudad: Gerena  
 Dirección: Calle Bernabe Garcia, 41860  
 Coordenadas UTM Zone 30: X 220832,7898200000 Y 4158037,520529999  
 Ref. Catastral: 0982017QB2508S0001MO  
 Titularidad: Junta De Andalucía  
 Condiciones uso: Con Uso Agrícola  
 Fecha elaboración ficha: 2010-2011



### DATOS ESPECÍFICOS

### DATOS REHABILITACIÓN

### DOCUMENTACIÓN

Tipología:	GV	Superficie solar	2608	m <sup>2</sup>
Red:	No Básica	Superficie ocupada	422	m <sup>2</sup>
Capacidad:	1000 toneladas	Protección patrimonial:	Ninguna	
Número celdas:	5			
Estructura paredes:	Fábrica armada bloques			
Estructura portante:	Hormigón			
Cubiertas:	Varias soluciones			

### CRONOLOGÍA dd/mm/aaaa

Proyecto	Inicio actividad	Declaración innecesariedad	Cesión o reversión	Arrendamiento	Rehabilitación	Demolición
	1962	24/07/2000	Cedido	No		
			06/07/1989			

Otra fecha significativa: 1997-Obras ampliación con nave, tienda. 23-10-2000-Ratificación cesión uso

### ESTADO DE CONSERVACIÓN

Silo/Granero	Nave lateral	Maquinarias	Báscula	Aseos/vestuarios	Apeadero FF.CC.
Bueno	Bueno	Bueno	Bueno		
Centro Transf.	Vallado	Vivienda	Espacios libres		
Bueno					
Factores de Alteración					
Antenas					

### ANÁLISIS DEL ENTORNO

Visibilidad Territorial		Visibilidad Intramunicipal		Visibilidad entorno próximo	
Excelente		Buena		Total	
Contexto	Accesibilidad: Peatonal	Vehículo privado	Transp. Público	Estación FF.CC.	
Urbano-centro	Desde cualquier zona	Accesible. Fácil aparcamiento	No existe	No existe	

**SILO de GERENA**

Tipo **GV** Registro **4115**

DATOS ESPECÍFICOS

DATOS REHABILITACIÓN

DOCUMENTACIÓN

Promueve/financia:  Fecha:

Condiciones uso:

Calificación uso:

Tipo de intervención:

Evaluación/observ. :

DATOS ESPECÍFICOS

DATOS REHABILITACIÓN

DOCUMENTACIÓN



**DOCUMENTACIÓN DE PROYECTO EXISTENTE ARCHIVO GRAL. F.E.G.A**

Referencia numérica a las cajas donde se ubica la información

Memoria	Planos	Pliego Cond.	Presupuesto	Instalaciones	Concurso Obras	Certificaciones	Otros Doc.	Extra
B/432	B/432	B/432	B/432				432 S	

Planos históricos digitales facilitados por F.E.G.A.:  (formato PDF)

**DOCUMENTACIÓN ADICIONAL:**

Imágenes digitales:	<input type="text" value="Disponible"/>	(formato jpeg)
Informe técnico Consej. Agricultura Junta Andalucía:	<input type="text" value="No Disponible"/>	(formato PDF)
Levantamiento planimétrico:	<input type="text" value="Disponible"/>	
Ficha catastral:	<input type="text" value="Disponible"/>	

Ficha elaborada por:


Fecha elaboración ficha:



## SILO de HERRERA

Tipo **D** Registro **4116**

Provincia: Sevilla  
 Ciudad: Herrera  
 Dirección: Cr Estepa 4, 41567  
 Coordenadas UTM Zone 30: X 336163,6467060000 Y 4136488,558459999  
 Ref. Catastral: 6366002UG3366N0001FT  
 Titularidad: Junta De Andalucía  
 Condiciones uso: Sin Uso  
 Fecha elaboración ficha: 2010-2011



### DATOS ESPECÍFICOS

### DATOS REHABILITACIÓN

### DOCUMENTACIÓN

Tipología: D Superficie solar 2944 m<sup>2</sup>  
 Red: No Básica Superficie ocupada 473 m<sup>2</sup>  
 Capacidad: 2850 toneladas Protección patrimonial: Ninguna  
 Número celdas: 18  
 Estructura paredes: Fábrica armada bloques  
 Estructura portante: Hormigón  
 Cubiertas: Plana transitable

### CRONOLOGÍA dd/mm/aaaa

Proyecto	Inicio actividad	Declaración innecesariedad	Cesión o reversión	Arrendamiento	Rehabilitación	Demolición
	1969	10/03/2008	Cedido	No		
			27/10/2009			

Otra fecha significativa:

### ESTADO DE CONSERVACIÓN

Silo/Granero	Nave lateral	Maquinarias	Báscula	Aseos/vestuarios	Apeadero FF.CC.
Bueno		Bueno	Bueno		
Centro Transf.	Vallado	Vivienda	Espacios libres		
	Bueno		Bueno		

### Factores de Alteración

Cristales rotos, anidamiento aves, abandono

### ANÁLISIS DEL ENTORNO

Visibilidad Territorial	Visibilidad Intramunicipal	Visibilidad entorno próximo		
Excelente	Buena	Total		
Contexto	Accesibilidad: Peatonal	Vehículo privado	Transp. Público	Estación FF.CC.
Urbano-centro	Desde cualquier zona	Accesible poco aparcamiento	Existe	Existe

**SILO de HERRERA**

Tipo **D**

Registro **4116**

**DATOS ESPECÍFICOS**

**DATOS REHABILITACIÓN**

**DOCUMENTACIÓN**

Promueve/financia:  Fecha:

Condiciones uso:

Calificación uso:

Tipo de intervención:

Evaluación/observ. :

**DATOS ESPECÍFICOS**

**DATOS REHABILITACIÓN**

**DOCUMENTACIÓN**



**DOCUMENTACIÓN DE PROYECTO EXISTENTE ARCHIVO GRAL. F.E.G.A**

Referencia numérica a las cajas donde se ubica la información

Memoria   Planos   Pliego Cond.   Presupuesto   Instalaciones   Concurso Obras   Certificaciones   Otros Doc.   Extra

B/694	B/694	B/694	B/694					
-------	-------	-------	-------	--	--	--	--	--

Planos históricos digitales facilitados por F.E.G.A.:

4

(formato PDF)

**DOCUMENTACIÓN ADICIONAL:**

Imágenes digitales:	Disponible	(formato jpeg)
Informe técnico Consej. Agricultura Junta Andalucía:	Disponible	(formato PDF)
Levantamiento planimétrico:	Disponible	
Ficha catastral:	Disponible	

Ficha elaborada por:


Fecha elaboración ficha:



## SILO de LEBRIJA

Tipo **D** Registro **4117**

Provincia: Sevilla  
 Ciudad: Lebrija  
 Dirección: Av Jose Maria Tomassetti 20, 41740, Lebrija  
 Coordenadas UTM Zone 30: X 226573,2089440000 Y 4090529,599690000  
 Ref. Catastral: 1303004QA6910C  
 Titularidad: Junta De Andalucía  
 Condiciones uso: Con Uso Agrícola  
 Fecha elaboración ficha: 2010-2011



### DATOS ESPECÍFICOS

### DATOS REHABILITACIÓN

### DOCUMENTACIÓN

Tipología:	D	Superficie solar	4138	m <sup>2</sup>
Red:	No Básica	Superficie ocupada	512	m <sup>2</sup>
Capacidad:	3250 toneladas	Protección patrimonial:	Ninguna	
Número celdas:	21			
Estructura paredes:	Fábrica armada bloques			
Estructura portante:				
Cubiertas:	Plana transitable			

### CRONOLOGÍA dd/mm/aaaa

Proyecto	Inicio actividad	Declaración innecesariedad	Cesión o reversión	Arrendamiento	Rehabilitación	Demolición
	1965	24/07/2000	Cedido	Si		
			15/03/2005			

Otra fecha significativa:

### ESTADO DE CONSERVACIÓN

Silo/Granero	Nave lateral	Maquinarias	Báscula	Aseos/vestuarios	Apeadero FF.CC.
Bueno	Bueno	Bueno	Bueno		
Centro Transf.	Vallado	Vivienda	Espacios libres		
Bueno					

### Factores de Alteración

Cristales rotos, suciedad, elementos desprendidos

### ANÁLISIS DEL ENTORNO

Visibilidad Territorial	Visibilidad Intramunicipal	Visibilidad entorno próximo		
Buena	Buena	Total		
Contexto	Accesibilidad: Peatonal	Vehículo privado	Transp. Público	Estación FF.CC.
Urbano-centro	Desde cualquier zona	Accesible. Fácil aparcamiento	Existe	No existe

**SILO de LEBRIJA**

Tipo **D** Registro **4117**

DATOS ESPECÍFICOS

DATOS REHABILITACIÓN

DOCUMENTACIÓN

Promueve/financia:  Fecha:

Condiciones uso:

Calificación uso:


Tipo de intervención:

Evaluación/observ. :

DATOS ESPECÍFICOS

DATOS REHABILITACIÓN

DOCUMENTACIÓN



**DOCUMENTACIÓN DE PROYECTO EXISTENTE ARCHIVO GRAL. F.E.G.A**

Referencia numérica a las cajas donde se ubica la información

Memoria	Planos	Pliego Cond.	Presupuesto	Instalaciones	Concurso Obras	Certificaciones	Otros Doc.	Extra
B/426	B/426	B/426	B/426 C/806				VIII-P/8252	

Planos históricos digitales facilitados por F.E.G.A.:  (formato PDF)

**DOCUMENTACIÓN ADICIONAL:**

Imágenes digitales:	<input type="text" value="Disponible"/>	(formato jpeg)
Informe técnico Consej. Agricultura Junta Andalucía:	<input type="text" value="No Disponible"/>	(formato PDF)
Levantamiento planimétrico:	<input type="text" value="Disponible"/>	
Ficha catastral:	<input type="text" value="Disponible"/>	

Ficha elaborada por:

Fecha elaboración ficha:

## SILO de LORA DEL RÍO

Tipo **E** Registro **4118**

Provincia: Sevilla  
 Ciudad: Lora Del Río  
 Dirección: Cr Peñaflor 11, 41440  
 Coordenadas UTM Zone 30: X 276948,7171489999 Y 4171335,550079999  
 Ref. Catastral: 7015010TG7771S0001IP  
 Titularidad: Junta De Andalucía  
 Condiciones uso: Sin Uso  
 Fecha elaboración ficha: 2010-2011



### DATOS ESPECÍFICOS

### DATOS REHABILITACIÓN

### DOCUMENTACIÓN

Tipología:	E	Superficie solar	3600	m <sup>2</sup>
Red:	No Básica	Superficie ocupada	1066	m <sup>2</sup>
Capacidad:	4700 toneladas	Protección patrimonial:	Ninguna	
Número celdas:	25			
Estructura paredes:	Fábrica armada bloques			
Estructura portante:				
Cubiertas:	Plana transitable			

### CRONOLOGÍA dd/mm/aaaa

Proyecto	Inicio actividad	Declaración innecesariedad	Cesión o reversión	Arrendamiento	Rehabilitación	Demolición
	1968	02/03/2010	Cedido	No		
			01/04/2006			

Otra fecha significativa: 1993-Cese de la actividad. 1-2-2010-Solicitud del Ayuntamiento para

### ESTADO DE CONSERVACIÓN

Silo/Granero	Nave lateral	Maquinarias	Báscula	Aseos/vestuarios	Apeadero FF.CC.
Malo	Bueno	Bueno	Bueno	Bueno	
Centro Transf.	Vallado	Vivienda	Espacios libres		
Bueno	Bueno		Bueno		

### Factores de Alteración

Antenas, rótulos, anidamientos

### ANÁLISIS DEL ENTORNO

Visibilidad Territorial	Visibilidad Intramunicipal	Visibilidad entorno próximo		
Excelente	Mala	Total		
Contexto	Accesibilidad: Peatonal	Vehículo privado	Transp. Público	Estación FF.CC.
Urbano-Periferia	Desde zona cercana	Accesible. Fácil aparcamiento	No existe	Existe

**SILO de LORA DEL RÍO**

Tipo **E** Registro **4118**

DATOS ESPECÍFICOS

DATOS REHABILITACIÓN

DOCUMENTACIÓN

Promueve/financia:  Fecha:

Condiciones uso:

Calificación uso:

Tipo de intervención:

Evaluación/observ. :

DATOS ESPECÍFICOS

DATOS REHABILITACIÓN

DOCUMENTACIÓN



**DOCUMENTACIÓN DE PROYECTO EXISTENTE ARCHIVO GRAL. F.E.G.A**

Referencia numérica a las cajas donde se ubica la información

Memoria	Planos	Pliego Cond.	Presupuesto	Instalaciones	Concurso Obras	Certificaciones	Otros Doc.	Extra
B/431	B/430	B/431	B/431					

Planos históricos digitales facilitados por F.E.G.A.:  (formato PDF)

**DOCUMENTACIÓN ADICIONAL:**

Imágenes digitales:	<input type="text" value="Disponible"/>	(formato jpeg)
Informe técnico Consej. Agricultura Junta Andalucía:	<input type="text" value="Disponible"/>	(formato PDF)
Levantamiento planimétrico:	<input type="text" value="Disponible"/>	
Ficha catastral:	<input type="text" value="Disponible"/>	

Ficha elaborada por:

Fecha elaboración ficha:

## SILO de MARCHENA

Tipo **B** Registro **4119**

Provincia: Sevilla  
 Ciudad: Marchena  
 Dirección: C Puerta De Carmona 2, 41620  
 Coordenadas UTM Zone 30: X 285151,1182050000 Y 4134617,373379999  
 Ref. Catastral: 5248502TG8354N0001GF  
 Titularidad: Junta De Andalucía  
 Condiciones uso: Sin Uso  
 Fecha elaboración ficha: 2010-2011



### DATOS ESPECÍFICOS

### DATOS REHABILITACIÓN

### DOCUMENTACIÓN

Tipología:	B	Superficie solar	4031	m <sup>2</sup>
Red:	No Básica	Superficie ocupada	798	m <sup>2</sup>
Capacidad:	4450 toneladas	Protección patrimonial:	Ninguna	
Número celdas:	20			
Estructura paredes:	Fábrica armada ladrillo			
Estructura portante:	Hormigón			
Cubiertas:	Plana transitable			

### CRONOLOGÍA dd/mm/aaaa

Proyecto	Inicio actividad	Declaración innecesariedad	Cesión o reversión	Arrendamiento	Rehabilitación	Demolición
	1952	14/08/2002	Cedido	No		
			10/05/2005			

Otra fecha significativa:

### ESTADO DE CONSERVACIÓN

Silo/Granero	Nave lateral	Maquinarias	Báscula	Aseos/vestuarios	Apeadero FF.CC.
Malo		Bueno	Bueno		
Centro Transf.	Vallado	Vivienda	Espacios libres		
Bueno					

### Factores de Alteración

antenas, escombros, anidamientos, abandono

### ANÁLISIS DEL ENTORNO

Visibilidad Territorial	Visibilidad Intramunicipal	Visibilidad entorno próximo		
Buena	Buena	Parcial		
Contexto	Accesibilidad: Peatonal	Vehículo privado	Transp. Público	Estación FF.CC.
Urbano-centro	Desde zona cercana	Accesible. Fácil aparcamiento	No existe	Existe

**SILO de MARCHENA**

Tipo **B** Registro **4119**

DATOS ESPECÍFICOS

DATOS REHABILITACIÓN

DOCUMENTACIÓN

Promueve/financia:  Fecha:

Condiciones uso:

Calificación uso:



Tipo de intervención:

Evaluación/observ. :

DATOS ESPECÍFICOS

DATOS REHABILITACIÓN

DOCUMENTACIÓN



**DOCUMENTACIÓN DE PROYECTO EXISTENTE ARCHIVO GRAL. F.E.G.A**

Referencia numérica a las cajas donde se ubica la información

Memoria	Planos	Pliego Cond.	Presupuesto	Instalaciones	Concurso Obras	Certificaciones	Otros Doc.	Extra
B/435	B/435 B/436	B/435	B/435		V-M/6925	V-M/6926	B/708 B/683	

Planos históricos digitales facilitados por F.E.G.A.:  (formato PDF)

**DOCUMENTACIÓN ADICIONAL:**

Imágenes digitales:	<input type="text" value="Disponible"/>	(formato jpeg)
Informe técnico Consej. Agricultura Junta Andalucía:	<input type="text" value="Disponible"/>	(formato PDF)
Levantamiento planimétrico:	<input type="text" value="Disponible"/>	
Ficha catastral:	<input type="text" value="Disponible"/>	

Ficha elaborada por:

Fecha elaboración ficha:

**SILO de MARCHENA**

Tipo **TR** Registro **4120**

Provincia: Sevilla  
 Ciudad: Marchena  
 Dirección: Cr. Carmona 4, 41620  
 Coordenadas UTM Zone 30: X 285507,8999099999 Y 4134904,133059999  
 Ref. Catastral: 5650301TG8355S0001UH  
 Titularidad: Junta De Andalucía  
 Condiciones uso: Con Uso Agrícola  
 Fecha elaboración ficha: 2010-2011



**DATOS ESPECÍFICOS**

**DATOS REHABILITACIÓN**

**DOCUMENTACIÓN**

Tipología: TR Superficie solar 10095 m<sup>2</sup>  
 Red: Básica Superficie ocupada m<sup>2</sup>  
 Capacidad: 40000 toneladas Protección patrimonial: Ninguna  
 Número celdas: 100  
 Estructura paredes: Hormigón  
 Estructura portante: Hormigón  
 Cubiertas: Plana no transitable

**CRONOLOGÍA** dd/mm/aaaa

Proyecto	Inicio actividad	Declaración innecesariedad	Cesión o reversión	Arrendamiento	Rehabilitación	Demolición
	1985	-	No cedido	No		

Otra fecha significativa:

**ESTADO DE CONSERVACIÓN**

Silo/Granero	Nave lateral	Maquinarias	Báscula	Aseos/vestuarios	Apeadero FF.CC.
Bueno	Bueno	Bueno	Bueno		
Centro Transf.	Vallado	Vivienda	Espacios libres		
Bueno					

Factores de Alteración

**ANÁLISIS DEL ENTORNO**

Visibilidad Territorial		Visibilidad Intramunicipal		Visibilidad entorno próximo	
Excelente		Excelente		Total	
Contexto	Accesibilidad: Peatonal	Vehículo privado		Transp. Público	Estación FF.CC.
Urbano-Periferia	Difícil accesibilidad	Accesible poco aparcamiento		No existe	Existe



## SILO de MARCHENA

Tipo **TR** Registro **4120**

### DATOS ESPECÍFICOS

### DATOS REHABILITACIÓN

### DOCUMENTACIÓN

Promueve/financia:  Fecha:

Condiciones uso:

Calificación uso:

Tipo de intervención:

Evaluación/observ. :

### DATOS ESPECÍFICOS

### DATOS REHABILITACIÓN

### DOCUMENTACIÓN



### DOCUMENTACIÓN DE PROYECTO EXISTENTE ARCHIVO GRAL. F.E.G.A

Referencia numérica a las cajas donde se ubica la información

Memoria	Planos	Pliego Cond.	Presupuesto	Instalaciones	Concurso Obras	Certificaciones	Otros Doc.	Extra
883 S 969 S	883 S 969 S	883 S 969 S	883 S 969 S		V-M/6925	V-M/6926	991, 983, 985, 989	

Planos históricos digitales facilitados por F.E.G.A.:

(formato PDF)

### DOCUMENTACIÓN ADICIONAL:

Imágenes digitales:	<input type="text" value="Disponible"/>	(formato jpeg)
Informe técnico Consej. Agricultura Junta Andalucía:	<input type="text" value="No Disponible"/>	(formato PDF)
Levantamiento planimétrico:	<input type="text" value="Disponible"/>	
Ficha catastral:	<input type="text" value="Disponible"/>	

Ficha elaborada por:

Fecha elaboración ficha:



# SILO de MONTELLANO

Tipo **D**

Registro **4121**

Provincia:   
 Ciudad:   
 Dirección:   
 Coordenadas UTM Zone 30: X  Y   
 Ref. Catastral:   
 Titularidad:   
 Condiciones uso:    
 Fecha elaboración ficha:



**DATOS ESPECÍFICOS**

**DATOS REHABILITACIÓN**

**DOCUMENTACIÓN**

Tipología: <input type="text" value="D"/>	Superficie solar: <input type="text" value="2874"/> m <sup>2</sup>
Red: <input type="text" value="No Básica"/>	Superficie ocupada: <input type="text" value="489"/> m <sup>2</sup>
Capacidad: <input type="text" value="2850"/> toneladas	Protección patrimonial: <input type="text" value="Ninguna"/>
Número celdas: <input type="text" value="24"/>	
Estructura paredes: <input type="text" value="Fábrica armada bloques"/>	
Estructura portante: <input type="text"/>	
Cubiertas: <input type="text" value="Plana transitable"/>	

**CRONOLOGÍA** dd/mm/aaaa

Proyecto	Inicio actividad	Declaración innecesaria	Cesión o reversión	Arrendamiento	Rehabilitación	Demolición
	<input type="text" value="1970"/>		<input type="text" value="No cedido"/>	<input type="text" value="Si"/>		

Otra fecha significativa:

**ESTADO DE CONSERVACIÓN**

Silo/Granero	Nave lateral	Maquinarias	Báscula	Aseos/vestuarios	Apedero FF.CC.
<input type="text" value="Bueno"/>	<input type="text" value="Bueno"/>	<input type="text" value="Bueno"/>	<input type="text" value="Bueno"/>		
Centro Transf.	Vallado	Vivienda	Espacios libres		
<input type="text" value="Bueno"/>					
Factores de Alteración					
<input type="text" value="Suciedad"/>					

**ANÁLISIS DEL ENTORNO**

Visibilidad Territorial	Visibilidad Intramunicipal	Visibilidad entorno próximo
<input type="text" value="Buena"/>	<input type="text" value="Buena"/>	<input type="text" value="Total"/>
Contexto	Accesibilidad: Peatonal	Vehículo privado
<input type="text" value="Urbano-periferia"/>	<input type="text" value="Desde cualquier zona"/>	<input type="text" value="Accesible. Fácil aparcamiento"/>
		Transp. Público
		<input type="text" value="No existe"/>
		Estación FF.CC.
		<input type="text" value="No existe"/>

**SILO de MONTELLANO**

Tipo **D** Registro **4121**

DATOS ESPECÍFICOS

DATOS REHABILITACIÓN

DOCUMENTACIÓN

Promueve/financia:  Fecha:

Condiciones uso:

Calificación uso:


Tipo de intervención:

Evaluación/observ. :

DATOS ESPECÍFICOS

DATOS REHABILITACIÓN

DOCUMENTACIÓN



**DOCUMENTACIÓN DE PROYECTO EXISTENTE ARCHIVO GRAL. F.E.G.A**

Referencia numérica a las cajas donde se ubica la información

Memoria	Planos	Pliego Cond.	Presupuesto	Instalaciones	Concurso Obras	Certificaciones	Otros Doc.	Extra
B/752	B/752	B/752	B/752					

Planos históricos digitales facilitados por F.E.G.A.:  (formato PDF)

**DOCUMENTACIÓN ADICIONAL:**

Imágenes digitales:	Disponible	(formato jpeg)
Informe técnico Consej. Agricultura Junta Andalucía:	Disponible	(formato PDF)
Levantamiento planimétrico:	No Disponible	
Ficha catastral:	Disponible	


Ficha elaborada por:

Fecha elaboración ficha:

## SILO de MORÓN DE LA FRONTERA

Tipo **D** Registro **4122**

Provincia: Sevilla  
 Ciudad: Morón De La Frontera  
 Dirección: Poligono 82 Parcela 71, La California  
 Coordenadas UTM Zone 30: X 282025,3049120000 Y 4112909,926039999  
 Ref. Catastral: 41065A082000710000LO  
 Titularidad: Junta De Andalucía  
 Condiciones uso: Sin Uso  
 Fecha elaboración ficha: 2010-2011



### DATOS ESPECÍFICOS

### DATOS REHABILITACIÓN

### DOCUMENTACIÓN

Tipología: D Superficie solar 3649 m<sup>2</sup>  
 Red: No Básica Superficie ocupada 528 m<sup>2</sup>  
 Capacidad: 3250 toneladas Protección patrimonial: Catálogo Municipal  
 Número celdas: 21  
 Estructura paredes: Fábrica armada ladrillo  
 Estructura portante: Hormigón  
 Cubiertas: Plana transitable

### CRONOLOGÍA dd/mm/aaaa

Proyecto	Inicio actividad	Declaración innecesariedad	Cesión o reversión	Arrendamiento	Rehabilitación	Demolición
	1962	14/08/2002	Cedido	No		
			02/06/2009			

Otra fecha significativa: 1993-Renovación de las instalaciones y mejora. 9-6-1997-Cesión temporal a

### ESTADO DE CONSERVACIÓN

Silo/Granero	Nave lateral	Maquinarias	Báscula	Aseos/vestuarios	Apeadero FF.CC.
Malo	Muy	Muy	Muy		
Centro Transf.	Vallado	Vivienda	Espacios libres		
Muy	Muy		Muy		

### Factores de Alteración

Abandono, escombros, cristales rotos, graffitties

### ANÁLISIS DEL ENTORNO

Visibilidad Territorial	Visibilidad Intramunicipal	Visibilidad entorno próximo		
Excelente	Buena	Total		
Contexto	Accesibilidad: Peatonal	Vehículo privado	Transp. Público	Estación FF.CC.
Rural-aislado	No accesible	Accesible. Fácil aparcamiento	No existe	No existe

## SILO de MORÓN DE LA FRONTERA

Tipo **D** Registro **4122**

DATOS ESPECÍFICOS

DATOS REHABILITACIÓN

DOCUMENTACIÓN

Promueve/financia:  Fecha:

Condiciones uso:

Calificación uso:


Tipo de intervención:

Evaluación/observ. :

DATOS ESPECÍFICOS

DATOS REHABILITACIÓN

DOCUMENTACIÓN



### DOCUMENTACIÓN DE PROYECTO EXISTENTE ARCHIVO GRAL. F.E.G.A

Referencia numérica a las cajas donde se ubica la información

Memoria	Planos	Pliego Cond.	Presupuesto	Instalaciones	Concurso Obras	Certificaciones	Otros Doc.	Extra
B/429	B/429	B/429	B/429					

Planos históricos digitales facilitados por F.E.G.A.:  (formato PDF)

### DOCUMENTACIÓN ADICIONAL:

Imágenes digitales:	<input type="text" value="Disponible"/>	(formato jpeg)
Informe técnico Consej. Agricultura Junta Andalucía:	<input type="text" value="Disponible"/>	(formato PDF)
Levantamiento planimétrico:	<input type="text" value="Disponible"/>	
Ficha catastral:	<input type="text" value="Disponible"/>	

Ficha elaborada por:

Fecha elaboración ficha:

## SILO de OSUNA

Tipo **H** Registro **4123**

Provincia: Sevilla  
 Ciudad: Osuna  
 Dirección: C Extramuros 2, 41640  
 Coordenadas UTM Zone 30: X 312151,7794669999 Y 4123287,643850000  
 Ref. Catastral: 2335003UG1223S0001XO  
 Titularidad: Junta De Andalucía  
 Condiciones uso: Con Uso Almacén  
 Fecha elaboración ficha: 2010-2011



### DATOS ESPECÍFICOS

### DATOS REHABILITACIÓN

### DOCUMENTACIÓN

Tipología: H Superficie solar 5682 m<sup>2</sup>  
 Red: No Básica Superficie ocupada 300 m<sup>2</sup>  
 Capacidad: 2800 toneladas Protección patrimonial: Catálogo Municipal  
 Número celdas: 20  
 Estructura paredes: Fábrica armada bloques  
 Estructura portante: Hormigón  
 Cubiertas: Inclínada tejas

### CRONOLOGÍA dd/mm/aaaa

Proyecto	Inicio actividad	Declaración innecesariedad	Cesión o reversión	Arrendamiento	Rehabilitación	Demolición
	1965	06/05/2004	Cedido	No		
			14/11/2006			

Otra fecha significativa:

### ESTADO DE CONSERVACIÓN

Silo/Granero	Nave lateral	Maquinarias	Báscula	Aseos/vestuarios	Apedero FF.CC.
Bueno		Bueno			
Centro Transf.	Vallado	Vivienda	Espacios libres		
Bueno					
Factores de Alteración					
Escombros					

### ANÁLISIS DEL ENTORNO

Visibilidad Territorial		Visibilidad Intramunicipal		Visibilidad entorno próximo	
Excelente		Excelente		Total	
Contexto	Accesibilidad: Peatonal	Vehículo privado	Transp. Público	Estación FF.CC.	
Urbano-Periferia	Desde zona cercana	Accesible. Poco aparcamiento	No existe	Existe	

**SILO de OSUNA**

Tipo **H** Registro **4123**

DATOS ESPECÍFICOS

DATOS REHABILITACIÓN

DOCUMENTACIÓN

Promueve/financia:  Fecha:

Condiciones uso:

Calificación uso:


Tipo de intervención:

Evaluación/observ. :

DATOS ESPECÍFICOS

DATOS REHABILITACIÓN

DOCUMENTACIÓN



**DOCUMENTACIÓN DE PROYECTO EXISTENTE ARCHIVO GRAL. F.E.G.A**

Referencia numérica a las cajas donde se ubica la información

Memoria	Planos	Pliego Cond.	Presupuesto	Instalaciones	Concurso Obras	Certificaciones	Otros Doc.	Extra
			C/805		V-M/6927	V-M/6928	V-M/6928	

Planos históricos digitales facilitados por F.E.G.A.:  (formato PDF)

**DOCUMENTACIÓN ADICIONAL:**

Imágenes digitales:	Disponible	(formato jpeg)
Informe técnico Consej. Agricultura Junta Andalucía:	Disponible	(formato PDF)
Levantamiento planimétrico:	Disponible	
Ficha catastral:	Disponible	


Ficha elaborada por:

Fecha elaboración ficha:

**SILO de OSUNA**

Tipo **B** Registro **4124**

Provincia: Sevilla  
 Ciudad: Osuna  
 Dirección: C Extramuros 2, 41640  
 Coordenadas UTM Zone 30: X 312181,0969920000 Y 4123257,226150000  
 Ref. Catastral: 2335003UG1223S0001XO  
 Titularidad: Junta De Andalucía  
 Condiciones uso: Con Uso Almacén  
 Fecha elaboración ficha: 2010-2011



**DATOS ESPECÍFICOS**

**DATOS REHABILITACIÓN**

**DOCUMENTACIÓN**

Tipología: B Superficie solar 5682 m<sup>2</sup>  
 Red: No Básica Superficie ocupada 505 m<sup>2</sup>  
 Capacidad: 2500 toneladas Protección patrimonial: Catálogo Municipal  
 Número celdas: 11  
 Estructura paredes: Fábrica armada bloques  
 Estructura portante: Hormigón  
 Cubiertas:

**CRONOLOGÍA** dd/mm/aaaa

Proyecto	Inicio actividad	Declaración innecesariedad	Cesión o reversión	Arrendamiento	Rehabilitación	Demolición
	1955	06/05/2004	Cedido	No		
			14/11/2006			

Otra fecha significativa:

**ESTADO DE CONSERVACIÓN**

Silo/Granero	Nave lateral	Maquinarias	Báscula	Aseos/vestuarios	Apeadero FF.CC.
Bueno	Bueno	Bueno	Bueno		
Centro Transf.	Vallado	Vivienda	Espacios libres		
Bueno					

Factores de Alteración

Escombros, cristales rotos, anidamientos aves

**ANÁLISIS DEL ENTORNO**

Visibilidad Territorial		Visibilidad Intramunicipal		Visibilidad entorno próximo	
Excelente		Excelente		Total	
Contexto	Accesibilidad: Peatonal	Vehículo privado	Transp. Público	Estación FF.CC.	
Urbano-Periferia	Desde zona cercana	Accesible poco aparcamiento	No existe	Existe	



**SILO de OSUNA**

Tipo **B**

Registro **4124**

DATOS ESPECÍFICOS

DATOS REHABILITACIÓN

DOCUMENTACIÓN

Promueve/financia:  Fecha:

Condiciones uso:

Calificación uso:


Tipo de intervención:

Evaluación/observ. :

DATOS ESPECÍFICOS

DATOS REHABILITACIÓN

DOCUMENTACIÓN



**DOCUMENTACIÓN DE PROYECTO EXISTENTE ARCHIVO GRAL. F.E.G.A**

Referencia numérica a las cajas donde se ubica la información

Memoria	Planos	Pliego Cond.	Presupuesto	Instalaciones	Concurso Obras	Certificaciones	Otros Doc.	Extra
B/437	B/438 B/439	B/437	B/437				B/710 B/439	

Planos históricos digitales facilitados por F.E.G.A.:

6

(formato PDF)

**DOCUMENTACIÓN ADICIONAL:**

Imágenes digitales:	Disponible	(formato jpeg)
Informe técnico Consej. Agricultura Junta Andalucía:	Disponible	(formato PDF)
Levantamiento planimétrico:	Disponible	
Ficha catastral:	Disponible	

Ficha elaborada por:

Fecha elaboración ficha:



## GRANERO de PARADAS

Tipo **G** Registro **4125**

Provincia: Sevilla  
 Ciudad: Paradas  
 Dirección: C Estacion 12, 41610  
 Coordenadas UTM Zone 30: X 278288,8375029999 Y 4130144,216330000  
 Ref. Catastral: 8404915TG7380S0001UM  
 Titularidad: Ayuntamiento  
 Condiciones uso: Con Uso Rehabilitado Cultural  
 Fecha elaboración ficha: 2010-2011



### DATOS ESPECÍFICOS

### DATOS REHABILITACIÓN

### DOCUMENTACIÓN

Tipología: G Superficie solar 1354 m<sup>2</sup>  
 Red: No Básica Superficie ocupada 429 m<sup>2</sup>  
 Capacidad: 1000 toneladas Protección patrimonial: Ninguna  
 Número celdas:  
 Estructura paredes: Fábrica armada bloques  
 Estructura portante: Hormigón  
 Cubiertas: Inclinada metálica

### CRONOLOGÍA dd/mm/aaaa

Proyecto	Inicio actividad	Declaración innecesariedad	Cesión o reversión	Arrendamiento	Rehabilitación	Demolición
	1961	14/08/2002	Revertido	No		

Otra fecha significativa:

### ESTADO DE CONSERVACIÓN

Silo/Granero	Nave lateral	Maquinarias	Báscula	Aseos/vestuarios	Apedero FF.CC.
Bueno		Demolido			
Centro Transf.	Vallado	Vivienda	Espacios libres		
	Bueno		Bueno		

Factores de Alteración

Alteración parcela original

### ANÁLISIS DEL ENTORNO

Visibilidad Territorial	Visibilidad Intramunicipal	Visibilidad entorno próximo		
Nula	Nula	Total		
Contexto	Accesibilidad: Peatonal	Vehículo privado	Transp. Público	Estación FF.CC.
Urbano-centro	Desde cualquier zona	Accesible. Fácil aparcamiento	No existe	No existe

**GRANERO de PARADAS**

Tipo **G** Registro **4125**

DATOS ESPECÍFICOS

DATOS REHABILITACIÓN

DOCUMENTACIÓN

Promueve/financia:  Fecha:

Condiciones uso:

Calificación uso:

Tipo de intervención:

Evaluación/observ. :

DATOS ESPECÍFICOS

DATOS REHABILITACIÓN

DOCUMENTACIÓN



**DOCUMENTACIÓN DE PROYECTO EXISTENTE ARCHIVO GRAL. F.E.G.A**

Referencia numérica a las cajas donde se ubica la información

Memoria	Planos	Pliego Cond.	Presupuesto	Instalaciones	Concurso Obras	Certificaciones	Otros Doc.	Extra
B/428	B/428	B/428	B/428		IV-I/5208	IV-I/5208	IV-I/5208	

Planos históricos digitales facilitados por F.E.G.A.:  (formato PDF)

**DOCUMENTACIÓN ADICIONAL:**

Imágenes digitales:	<input type="text" value="Disponible"/>	(formato jpeg)
Informe técnico Consej. Agricultura Junta Andalucía:	<input type="text" value="Disponible"/>	(formato PDF)
Levantamiento planimétrico:	<input type="text" value="Disponible"/>	
Ficha catastral:	<input type="text" value="Disponible"/>	


Ficha elaborada por:

Fecha elaboración ficha:

## SILO de PARADAS

Tipo **E** Registro **4126**

Provincia: Sevilla  
 Ciudad: Paradas  
 Dirección: C Estacion S/n, 41610  
 Coordenadas UTM Zone 30: X 278474,1596279999 Y 4131418,193649999  
 Ref. Catastral: 000900100TG73B  
 Titularidad: Junta De Andalucía  
 Condiciones uso: Con Uso Almacén  
 Fecha elaboración ficha: 2010-2011



### DATOS ESPECÍFICOS

### DATOS REHABILITACIÓN

### DOCUMENTACIÓN

Tipología: E Superficie solar 1385 m<sup>2</sup>  
 Red: No Básica Superficie ocupada 1066 m<sup>2</sup>  
 Capacidad: 4700 toneladas Protección patrimonial: Ninguna  
 Número celdas: 25  
 Estructura paredes: Fábrica armada bloques  
 Estructura portante: Hormigón  
 Cubiertas: Plana transitable

### CRONOLOGÍA dd/mm/aaaa

Proyecto	Inicio actividad	Declaración innecesariedad	Cesión o reversión	Arrendamiento	Rehabilitación	Demolición
	1971	24/07/2000	Cedido	No		
			05/07/2002			

Otra fecha significativa:

### ESTADO DE CONSERVACIÓN

Silo/Granero	Nave lateral	Maquinarias	Báscula	Aseos/vestuarios	Apeadero FF.CC.
Malo	Muy	Muy	Malo		
Centro Transf.	Vallado	Vivienda	Espacios libres		
Malo	Bueno		Bueno		

### Factores de Alteración

Abandono, escombros, cristales rotos, graffitties

### ANÁLISIS DEL ENTORNO

Visibilidad Territorial	Visibilidad Intramunicipal	Visibilidad entorno próximo		
Excelente	Nula	Total		
Contexto	Accesibilidad: Peatonal	Vehículo privado	Transp. Público	Estación FF.CC.
Rural-aislado	No accesible	Accesible poco aparcamiento	No existe	No existe

**SILO de PARADAS**

Tipo **E** Registro **4126**

DATOS ESPECÍFICOS

DATOS REHABILITACIÓN

DOCUMENTACIÓN

Promueve/financia:  Fecha:

Condiciones uso:

Calificación uso:


Tipo de intervención:

Evaluación/observ. :

DATOS ESPECÍFICOS

DATOS REHABILITACIÓN

DOCUMENTACIÓN



**DOCUMENTACIÓN DE PROYECTO EXISTENTE ARCHIVO GRAL. F.E.G.A**

Referencia numérica a las cajas donde se ubica la información

Memoria	Planos	Pliego Cond.	Presupuesto	Instalaciones	Concurso Obras	Certificaciones	Otros Doc.	Extra
B/749	B/748	B/749	B/749		IV-I/5208	IV-I/5208	IV-I/5208	

Planos históricos digitales facilitados por F.E.G.A.:  (formato PDF)

**DOCUMENTACIÓN ADICIONAL:**

Imágenes digitales:	<input type="text" value="Disponible"/>	(formato jpeg)
Informe técnico Consej. Agricultura Junta Andalucía:	<input type="text" value="No Disponible"/>	(formato PDF)
Levantamiento planimétrico:	<input type="text" value="Disponible"/>	
Ficha catastral:	<input type="text" value="Disponible"/>	

Ficha elaborada por:

Fecha elaboración ficha:

**SILO de PRUNA**

Tipo **D**

Registro **4127**

Provincia: Sevilla  
 Ciudad: Pruna  
 Dirección: Cr Algamitas, 1670  
 Coordenadas UTM Zone 30: X 302285,7714799999 Y 4094410,310709999  
 Ref. Catastral: 2245405UF0924S0001UA  
 Titularidad: Junta De Andalucía  
 Condiciones uso: Con Uso Deportivo  
 Fecha elaboración ficha: 2010-2011



**DATOS ESPECÍFICOS**

DATOS REHABILITACIÓN

DOCUMENTACIÓN

Tipología: D  
 Red: No Básica  
 Capacidad: 1500 toneladas  
 Número celdas: 6  
 Estructura paredes: Fábrica armada bloques  
 Estructura portante: Hormigón  
 Cubiertas:  
 Superficie solar: 2215 m<sup>2</sup>  
 Superficie ocupada: 355 m<sup>2</sup>  
 Protección patrimonial: Ninguna

**CRONOLOGÍA** dd/mm/aaaa

Proyecto	Inicio actividad	Declaración innecesariedad	Cesión o reversión	Arrendamiento	Rehabilitación	Demolición
	1968	14/08/2002	Cedido	No		

Otra fecha significativa:

**ESTADO DE CONSERVACIÓN**

Silo/Granero:  Nave lateral:  Maquinarias:  Báscula:  Aseos/vestuarios:  Apeadero FF.CC.:   
 Centro Transf.:  Vallado:  Vivienda:  Espacios libres:   
 Factores de Alteración: Ninguno

**ANÁLISIS DEL ENTORNO**

Visibilidad Territorial:  Visibilidad Intramunicipal:  Visibilidad entorno próximo:   
 Contexto: Urbano-Periferia  
 Accesibilidad: Peatonal: Desde cualquier zona  
 Vehículo privado: Accesible. Fácil aparcamiento  
 Transp. Público: No existe  
 Estación FF.CC.: No existe

**SILO de PRUNA**

Tipo **D** Registro **4127**

DATOS ESPECÍFICOS

DATOS REHABILITACIÓN

DOCUMENTACIÓN

Promueve/financia:  Fecha:

Condiciones uso:

Calificación uso:


Tipo de intervención:

Evaluación/observ. :

DATOS ESPECÍFICOS

DATOS REHABILITACIÓN

DOCUMENTACIÓN



**DOCUMENTACIÓN DE PROYECTO EXISTENTE ARCHIVO GRAL. F.E.G.A**

Referencia numérica a las cajas donde se ubica la información

Memoria	Planos	Pliego Cond.	Presupuesto	Instalaciones	Concurso Obras	Certificaciones	Otros Doc.	Extra
C/820 BLA-27	C/820 BLA-27	C/820 BLA-27	C/820 BLA-27					

Planos históricos digitales facilitados por F.E.G.A.:  (formato PDF)

**DOCUMENTACIÓN ADICIONAL:**

Imágenes digitales:	<input type="text" value="Disponible"/>	(formato jpeg)
Informe técnico Consej. Agricultura Junta Andalucía:	<input type="text" value="No Disponible"/>	(formato PDF)
Levantamiento planimétrico:	<input type="text" value="Disponible"/>	
Ficha catastral:	<input type="text" value="Disponible"/>	


Ficha elaborada por:

Fecha elaboración ficha:

## SILO de RODA DE ANDALUCÍA, LA

Tipo **D** Registro **4128**

Provincia: Sevilla  
 Ciudad: Roda De Andalucía, La  
 Dirección: C/ Badolatosa 1  
 Coordenadas UTM Zone 30: X 342564,0088610000 Y 4119676,743470000  
 Ref. Catastral: 2696003UG4129N0001YL  
 Titularidad: Junta De Andalucía  
 Condiciones uso: Sin Uso  
 Fecha elaboración ficha: 2010-2011



### DATOS ESPECÍFICOS

### DATOS REHABILITACIÓN

### DOCUMENTACIÓN

Tipología: D Superficie solar 2719 m<sup>2</sup>  
 Red: No Básica Superficie ocupada 355 m<sup>2</sup>  
 Capacidad: 1400 toneladas Protección patrimonial: Ninguna  
 Número celdas: 9  
 Estructura paredes: Fábrica armada bloques  
 Estructura portante: Hormigón  
 Cubiertas: Plana transitable

### CRONOLOGÍA dd/mm/aaaa

Proyecto	Inicio actividad	Declaración innecesariedad	Cesión o reversión	Arrendamiento	Rehabilitación	Demolición
	1962	27/11/2000	No cedido	No		
			21/06/2005			

Otra fecha significativa:

### ESTADO DE CONSERVACIÓN

Silo/Granero	Nave lateral	Maquinarias	Báscula	Aseos/vestuarios	Apeadero FF.CC.
Bueno	Bueno	Bueno	Bueno	Bueno	
Centro Transf.	Vallado	Vivienda	Espacios libres		
Bueno					
Factores de Alteración					
Abandono					

### ANÁLISIS DEL ENTORNO

Visibilidad Territorial		Visibilidad Intramunicipal		Visibilidad entorno próximo	
Excelente		Excelente		Total	
Contexto	Accesibilidad: Peatonal	Vehículo privado	Transp. Público	Estación FF.CC.	
Urbano-Periferia	Desde cualquier zona	Accesible poco aparcamiento	No existe	Existe	



**SILO de RODA DE ANDALUCÍA, LA**

Tipo **D**

Registro **4128**

DATOS ESPECÍFICOS

DATOS REHABILITACIÓN

DOCUMENTACIÓN

Promueve/financia:  Fecha:

Condiciones uso:

Calificación uso:

Tipo de intervención:

Evaluación/observ. :

DATOS ESPECÍFICOS

DATOS REHABILITACIÓN

DOCUMENTACIÓN



**DOCUMENTACIÓN DE PROYECTO EXISTENTE ARCHIVO GRAL. F.E.G.A**

Referencia numérica a las cajas donde se ubica la información

Memoria	Planos	Pliego Cond.	Presupuesto	Instalaciones	Concurso Obras	Certificaciones	Otros Doc.	Extra
B/422	B/422	B/422	B/422		IV-I/5208	IV-I/5208	IV-I/5208	

Planos históricos digitales facilitados por F.E.G.A.:  (formato PDF)

**DOCUMENTACIÓN ADICIONAL:**

Imágenes digitales:	<input type="text" value="Disponible"/>	(formato jpeg)
Informe técnico Consej. Agricultura Junta Andalucía:	<input type="text" value="Disponible"/>	(formato PDF)
Levantamiento planimétrico:	<input type="text" value="Disponible"/>	
Ficha catastral:	<input type="text" value="Disponible"/>	

Ficha elaborada por:

Fecha elaboración ficha:



# SILO de SANLÚCAR LA MAYOR

Tipo **D**

Registro **4129**

Provincia:

Ciudad:

Dirección:

Coordenadas UTM Zone 30: X  Y

Ref. Catastral:

Titularidad:

Condiciones uso:

Fecha elaboración ficha:



**DATOS ESPECÍFICOS**

DATOS REHABILITACIÓN

DOCUMENTACIÓN

Tipología:	<input type="text" value="D"/>	Superficie solar	<input type="text"/>	m <sup>2</sup>
Red:	<input type="text" value="No Básica"/>	Superficie ocupada	<input type="text" value="433"/>	m <sup>2</sup>
Capacidad:	<input type="text" value="2300"/> toneladas	Protección patrimonial:	<input type="text" value="Ninguna"/>	
Número celdas:	<input type="text" value="15"/>			
Estructura paredes:	<input type="text" value="Fábrica armada bloques"/>			
Estructura portante:	<input type="text" value="Hormigón"/>			
Cubiertas:	<input type="text" value="Plana transitable"/>			

**CRONOLOGÍA** dd/mm/aaaa

Proyecto	Inicio actividad	Declaración innecesariedad	Cesión o reversión	Arrendamiento	Rehabilitación	Demolición
	<input type="text" value="1962"/>	<input type="text" value="06/05/2004"/>	<input type="text" value="Cedido"/>	<input type="text" value="No"/>		
			<input type="text" value="10/04/2007"/>			

Otra fecha significativa:

**ESTADO DE CONSERVACIÓN**

Silo/Granero	Nave lateral	Maquinarias	Báscula	Aseos/vestuarios	Apeadero FF.CC.
<input type="text"/>	<input type="text"/>	<input type="text"/>	<input type="text"/>	<input type="text"/>	<input type="text"/>
Centro Transf.	Vallado	Vivienda	Espacios libres		
<input type="text"/>	<input type="text"/>	<input type="text"/>	<input type="text"/>		

Factores de Alteración

**ANÁLISIS DEL ENTORNO**

Visibilidad Territorial	Visibilidad Intramunicipal	Visibilidad entorno próximo		
<input type="text"/>	<input type="text"/>	<input type="text"/>		
Contexto	Accesibilidad: Peatonal	Vehículo privado	Transp. Público	Estación FF.CC.
<input type="text" value="Urbano-centro"/>	<input type="text" value="Desde cualquier zona"/>	<input type="text" value="Accesible poco aparcamiento"/>	<input type="text" value="Existe"/>	<input type="text" value="Existe"/>

## SILO de SANLÚCAR LA MAYOR

Tipo **D** Registro **4129**

### DATOS ESPECÍFICOS

### DATOS REHABILITACIÓN

### DOCUMENTACIÓN

Promueve/financia:  Fecha:

Condiciones uso:

Calificación uso:

Tipo de intervención:

Evaluación/observ. :

### DATOS ESPECÍFICOS

### DATOS REHABILITACIÓN

### DOCUMENTACIÓN



### DOCUMENTACIÓN DE PROYECTO EXISTENTE ARCHIVO GRAL. F.E.G.A

Referencia numérica a las cajas donde se ubica la información

Memoria	Planos	Pliego Cond.	Presupuesto	Instalaciones	Concurso Obras	Certificaciones	Otros Doc.	Extra
B/424	B/424	B/424	B/424		IV-B/4446	IV-B/4446		

Planos históricos digitales facilitados por F.E.G.A.:  (formato PDF)

### DOCUMENTACIÓN ADICIONAL:

Imágenes digitales:	<input type="text" value="Disponible"/>	(formato jpeg)
Informe técnico Consej. Agricultura Junta Andalucía:	<input type="text" value="No Disponible"/>	(formato PDF)
Levantamiento planimétrico:	<input type="text" value="Disponible"/>	
Ficha catastral:	<input type="text" value="Disponible"/>	

Ficha elaborada por:

Fecha elaboración ficha:

## SILO de SAUCEJO, EL

Tipo **D** Registro **4130**

Provincia: Sevilla  
 Ciudad: Saucejo, El  
 Dirección: Cr Écija Olvera 1, 41650  
 El Saucejo  
 Coordenadas UTM Zone 30: X 313511,4766390000 Y 4105346,249280000  
 Ref. Catastral: 3655402UG1035N0001LY  
 Titularidad: Junta De Andalucía  
 Condiciones uso: Con Uso Agrícola  
 Fecha elaboración ficha: 2010-2011



### DATOS ESPECÍFICOS

### DATOS REHABILITACIÓN

### DOCUMENTACIÓN

Tipología: D Superficie solar 2801 m<sup>2</sup>  
 Red: No Básica Superficie ocupada 528 m<sup>2</sup>  
 Capacidad: 3350 toneladas Protección patrimonial: Ninguna  
 Número celdas: 24  
 Estructura paredes: Fábrica armada bloques  
 Estructura portante: Hormigón  
 Cubiertas: Plana transitable

### CRONOLOGÍA dd/mm/aaaa

Proyecto	Inicio actividad	Declaración innecesariedad	Cesión o reversión	Arrendamiento	Rehabilitación	Demolición
	1968	24/07/2000	Cedido	Si		
			03/02/2009			

Otra fecha significativa:

### ESTADO DE CONSERVACIÓN

Silo/Granero	Nave lateral	Maquinarias	Báscula	Aseos/vestuarios	Apeadero FF.CC.
Bueno	Malo	Bueno	Bueno		
Centro Transf.	Vallado	Vivienda	Espacios libres		
Bueno					

### Factores de Alteración

Cristales rotos, excrementos

### ANÁLISIS DEL ENTORNO

Visibilidad Territorial	Visibilidad Intramunicipal	Visibilidad entorno próximo		
Buena	Mala	Total		
Contexto	Accesibilidad: Peatonal	Vehículo privado	Transp. Público	Estación FF.CC.
Urbano-periferia	Desde cualquier zona	Accesible. Fácil aparcamiento	No existe	No existe

**SILO de SAUCEJO, EL**

Tipo **D** Registro **4130**

DATOS ESPECÍFICOS

DATOS REHABILITACIÓN

DOCUMENTACIÓN

Promueve/financia:  Fecha:

Condiciones uso:

Calificación uso:


Tipo de intervención:

Evaluación/observ. :

DATOS ESPECÍFICOS

DATOS REHABILITACIÓN

DOCUMENTACIÓN



**DOCUMENTACIÓN DE PROYECTO EXISTENTE ARCHIVO GRAL. F.E.G.A**

Referencia numérica a las cajas donde se ubica la información

Memoria	Planos	Pliego Cond.	Presupuesto	Instalaciones	Concurso Obras	Certificaciones	Otros Doc.	Extra
B/664	B/664	B/664	B/664				B/723	

Planos históricos digitales facilitados por F.E.G.A.:  (formato PDF)

**DOCUMENTACIÓN ADICIONAL:**

Imágenes digitales:	<input type="text" value="Disponible"/>	(formato jpeg)
Informe técnico Consej. Agricultura Junta Andalucía:	<input type="text" value="No Disponible"/>	(formato PDF)
Levantamiento planimétrico:	<input type="text" value="Disponible"/>	
Ficha catastral:	<input type="text" value="Disponible"/>	

Ficha elaborada por:

Fecha elaboración ficha:

## SILO de SEVILLA

Tipo **B** Registro **4131**

Provincia: Sevilla  
 Ciudad: Sevilla  
 Dirección: Pl. Sus-dbp-03 Cortijo Cuarto Bellavista  
 Coordenadas UTM Zone 30: X 236451,3595180000 Y 4135748,430120000  
 Ref. Catastral: 001700100TG33F0001AF  
 Titularidad: Junta De Andalucía  
 Condiciones uso: Con Uso Administrativo  
 Fecha elaboración ficha: 2010-2011



### DATOS ESPECÍFICOS

### DATOS REHABILITACIÓN

### DOCUMENTACIÓN

Tipología: B Superficie solar 51662 m<sup>2</sup>  
 Red: No Básica Superficie ocupada 1530 m<sup>2</sup>  
 Capacidad: 10000 toneladas Protección patrimonial: Ninguna  
 Número celdas: 49  
 Estructura paredes: Fábrica armada bloques  
 Estructura portante: Hormigón  
 Cubiertas: Varias soluciones

### CRONOLOGÍA dd/mm/aaaa

Proyecto	Inicio actividad	Declaración innecesariedad	Cesión o reversión	Arrendamiento	Rehabilitación	Demolición
	1967	18/05/2006	No cedido	No		

Otra fecha significativa:

### ESTADO DE CONSERVACIÓN

Silo/Granero	Nave lateral	Maquinarias	Báscula	Aseos/vestuarios	Apeadero FF.CC.
Bueno	Bueno		Demolido		Demolido
Centro Transf.	Vallado	Vivienda	Espacios libres		
Bueno					

Factores de Alteración

Escombros, instalaciones, animales en parcela

### ANÁLISIS DEL ENTORNO

Visibilidad Territorial	Visibilidad Intramunicipal	Visibilidad entorno próximo		
Excelente	Excelente	Total		
Contexto	Accesibilidad: Peatonal	Vehículo privado	Transp. Público	Estación FF.CC.
Urbano-Periferia	Difícil accesibilidad	Accesible. Fácil aparcamiento	Existe	Existe

**SILO de SEVILLA**

Tipo **B**

Registro **4131**

DATOS ESPECÍFICOS

DATOS REHABILITACIÓN

DOCUMENTACIÓN

Promueve/financia:  Fecha:

Condiciones uso:

Calificación uso:



Tipo de intervención:

Evaluación/observ. :

DATOS ESPECÍFICOS

DATOS REHABILITACIÓN

DOCUMENTACIÓN



**DOCUMENTACIÓN DE PROYECTO EXISTENTE ARCHIVO GRAL. F.E.G.A**

Referencia numérica a las cajas donde se ubica la información

Memoria	Planos	Pliego Cond.	Presupuesto	Instalaciones	Concurso Obras	Certificaciones	Otros Doc.	Extra
B/623	B/623	B/623	B/623					

Planos históricos digitales facilitados por F.E.G.A.:  (formato PDF)

**DOCUMENTACIÓN ADICIONAL:**

Imágenes digitales:	<input type="text" value="Disponible"/>	(formato jpeg)
Informe técnico Consej. Agricultura Junta Andalucía:	<input type="text" value="No Disponible"/>	(formato PDF)
Levantamiento planimétrico:	<input type="text" value="No Disponible"/>	
Ficha catastral:	<input type="text" value="Disponible"/>	

Ficha elaborada por:

Fecha elaboración ficha:



## SILO de SEVILLA

Tipo **SV** Registro **4132**

Provincia:

Ciudad:

Dirección:

Coordenadas UTM Zone 30: X  Y

Ref. Catastral:

Titularidad:

Condiciones uso:

Fecha elaboración ficha:



### DATOS ESPECÍFICOS

### DATOS REHABILITACIÓN

### DOCUMENTACIÓN

Tipología:	<input type="text" value="SV"/>	Superficie solar	<input type="text" value="51662"/>	<input type="text" value="m²"/>
Red:	<input type="text" value="No Básica"/>	Superficie ocupada	<input type="text" value="1139"/>	<input type="text" value="m²"/>
Capacidad:	<input type="text" value="6500"/> toneladas	Protección patrimonial:	<input type="text" value="Ninguna"/>	
Número celdas:	<input type="text" value="29"/>			
Estructura paredes:	<input type="text" value="Fábrica armada bloques"/>			
Estructura portante:	<input type="text" value="Hormigón"/>			
Cubiertas:	<input type="text" value="Varias soluciones"/>			

### CRONOLOGÍA dd/mm/aaaa

Proyecto	Inicio actividad	Declaración innecesariedad	Cesión o reversión	Arrendamiento	Rehabilitación	Demolición
	<input type="text" value="1971"/>	<input type="text" value="18/05/2006"/>	<input type="text" value="No cedido"/>	<input type="text" value="No"/>		

Otra fecha significativa:

### ESTADO DE CONSERVACIÓN

Silo/Granero	Nave lateral	Maquinarias	Báscula	Aseos/vestuarios	Apeadero FF.CC.
<input type="text" value="Bueno"/>	<input type="text" value="Bueno"/>	<input type="text" value="Demolido"/>	<input type="text" value="Demolido"/>		
Centro Transf.	Vallado	Vivienda	Espacios libres		
<input type="text" value="Bueno"/>					

Factores de Alteración

### ANÁLISIS DEL ENTORNO

Visibilidad Territorial		Visibilidad Intramunicipal		Visibilidad entorno próximo	
<input type="text" value="Excelente"/>		<input type="text" value="Excelente"/>		<input type="text" value="Total"/>	
Contexto	Accesibilidad: Peatonal	Vehículo privado		Transp. Público	Estación FF.CC.
<input type="text" value="Urbano-Periferia"/>	<input type="text" value="Difícil accesibilidad"/>	<input type="text" value="Accesible. Fácil aparcamiento"/>		<input type="text" value="Existe"/>	<input type="text" value="Existe"/>

**SILO de SEVILLA**

Tipo **SV** Registro **4132**

DATOS ESPECÍFICOS

DATOS REHABILITACIÓN

DOCUMENTACIÓN

Promueve/financia:  Fecha:

Condiciones uso:

Calificación uso:


Tipo de intervención:

Evaluación/observ. :

DATOS ESPECÍFICOS

DATOS REHABILITACIÓN

DOCUMENTACIÓN



**DOCUMENTACIÓN DE PROYECTO EXISTENTE ARCHIVO GRAL. F.E.G.A**

Referencia numérica a las cajas donde se ubica la información

Memoria	Planos	Pliego Cond.	Presupuesto	Instalaciones	Concurso Obras	Certificaciones	Otros Doc.	Extra
<input type="text"/>	<input type="text"/>	<input type="text"/>	<input type="text"/>	<input type="text"/>	<input type="text"/>	<input type="text"/>	<input type="text"/>	<input type="text"/>

Planos históricos digitales facilitados por F.E.G.A.:

(formato PDF)

**DOCUMENTACIÓN ADICIONAL:**

Imágenes digitales:	<input type="text" value="Disponible"/>	(formato jpeg)
Informe técnico Consej. Agricultura Junta Andalucía:	<input type="text" value="No Disponible"/>	(formato PDF)
Levantamiento planimétrico:	<input type="text" value="Disponible"/>	
Ficha catastral:	<input type="text" value="Disponible"/>	

Ficha elaborada por:

Fecha elaboración ficha:



## SILO de UTRERA

Tipo **D** Registro **4133**

Provincia: Sevilla  
 Ciudad: Utrera  
 Dirección: Cr Utrera – Los Palacios, 41710  
 Coordenadas UTM Zone 30: X 252315,3694799999 Y 4119293,599539999  
 Ref. Catastral: 2490024TG5129S0001SE  
 Titularidad: Junta De Andalucía  
 Condiciones uso: Con Uso Cultural  
 Fecha elaboración ficha: 2010-2011



### DATOS ESPECÍFICOS

### DATOS REHABILITACIÓN

### DOCUMENTACIÓN

Tipología: D Superficie solar 4621 m<sup>2</sup>  
 Red: No Básica Superficie ocupada 605 m<sup>2</sup>  
 Capacidad: 2750 toneladas Protección patrimonial: Catálogo Municipal  
 Número celdas: 18  
 Estructura paredes:  
 Estructura portante: Hormigón  
 Cubiertas: Varias soluciones

### CRONOLOGÍA dd/mm/aaaa

Proyecto	Inicio actividad	Declaración innecesariedad	Cesión o reversión	Arrendamiento	Rehabilitación	Demolición
	1955	24/03/2003	Cedido	No		
			21/07/2004			

Otra fecha significativa: 27-09-2005-Cedido EPSA BOJA nº200 13/10/2005. 2010-2011 Vallado perimetral

### ESTADO DE CONSERVACIÓN

Silo/Granero	Nave lateral	Maquinarias	Báscula	Aseos/vestuarios	Apeadero FF.CC.
Muy	Muy	Demolido	Demolido		
Centro Transf.	Vallado	Vivienda	Espacios libres		
Bueno					

### Factores de Alteración

Abandono, cristales rotos, escombros, graffitties

### ANÁLISIS DEL ENTORNO

Visibilidad Territorial	Visibilidad Intramunicipal	Visibilidad entorno próximo		
Buena	Excelente	Total		
Contexto	Accesibilidad: Peatonal	Vehículo privado	Transp. Público	Estación FF.CC.
Urbano-Periferia	Desde zona cercana	Accesible. Fácil aparcamiento	Existe	Existe

## SILO de UTRERA

Tipo **D** Registro **4133**

### DATOS ESPECÍFICOS

### DATOS REHABILITACIÓN

### DOCUMENTACIÓN

Promueve/financia:  Fecha:

Condiciones uso:

Calificación uso:

Tipo de intervención:

Evaluación/observ. :

### DATOS ESPECÍFICOS

### DATOS REHABILITACIÓN

### DOCUMENTACIÓN



### DOCUMENTACIÓN DE PROYECTO EXISTENTE ARCHIVO GRAL. F.E.G.A

Referencia numérica a las cajas donde se ubica la información

Memoria	Planos	Pliego Cond.	Presupuesto	Instalaciones	Concurso Obras	Certificaciones	Otros Doc.	Extra
<input type="text"/>	<input type="text"/>	<input type="text"/>	<input type="text"/>	<input type="text"/>	<input type="text"/>	<input type="text"/>	<input type="text"/>	<input type="text"/>

Planos históricos digitales facilitados por F.E.G.A.:

(formato PDF)

### DOCUMENTACIÓN ADICIONAL:

Imágenes digitales:  (formato jpeg)

Informe técnico Consej. Agricultura Junta Andalucía:  (formato PDF)

Levantamiento planimétrico:

Ficha catastral:

Ficha elaborada por:

Fecha elaboración ficha:

## SILO de UTRERA

Tipo **D** Registro **4134**

Provincia: Sevilla  
 Ciudad: Utrera  
 Dirección: Cr Utrera – Los Palacios, 41710  
 Coordenadas UTM Zone 30: X 252337,0891140000 Y 4119298,310719999  
 Ref. Catastral: 2490024TG5129S0001SE  
 Titularidad: Junta De Andalucía  
 Condiciones uso: Con Uso Cultural  
 Fecha elaboración ficha: 2010-2011



### DATOS ESPECÍFICOS

### DATOS REHABILITACIÓN

### DOCUMENTACIÓN

Tipología: D Superficie solar 4621 m<sup>2</sup>  
 Red: No Básica Superficie ocupada 248 m<sup>2</sup>  
 Capacidad: 2750 toneladas Protección patrimonial: Catálogo Municipal  
 Número celdas: 18  
 Estructura paredes:  
 Estructura portante: Hormigón  
 Cubiertas: Varias soluciones

### CRONOLOGÍA dd/mm/aaaa

Proyecto	Inicio actividad	Declaración innecesariedad	Cesión o reversión	Arrendamiento	Rehabilitación	Demolición
	1965	24/03/2003	Cedido	No		
			21/07/2004			

Otra fecha significativa: 27-09-2005-Cedido EPSA BOJA nº200 13/10/2005. 2010-2011 Vallado perimetral

### ESTADO DE CONSERVACIÓN

Silo/Granero	Nave lateral	Maquinarias	Báscula	Aseos/vestuarios	Apeadero FF.CC.
Muy	Muy		Demolido		
Centro Transf.	Vallado	Vivienda	Espacios libres		
Bueno					

### Factores de Alteración

Abandono, cristales rotos, escombros, graffitties

### ANÁLISIS DEL ENTORNO

Visibilidad Territorial	Visibilidad Intramunicipal	Visibilidad entorno próximo		
Buena	Excelente	Total		
Contexto	Accesibilidad: Peatonal	Vehículo privado	Transp. Público	Estación FF.CC.
Urbano-Periferia	Desde zona cercana	Accesible. Fácil aparcamiento	Existe	Existe

## SILO de UTRERA

Tipo **D** Registro **4134**

### DATOS ESPECÍFICOS

### DATOS REHABILITACIÓN

### DOCUMENTACIÓN

Promueve/financia:  Fecha:

Condiciones uso:

Calificación uso:

Tipo de intervención:

Evaluación/observ. :

### DATOS ESPECÍFICOS

### DATOS REHABILITACIÓN

### DOCUMENTACIÓN



### DOCUMENTACIÓN DE PROYECTO EXISTENTE ARCHIVO GRAL. F.E.G.A

Referencia numérica a las cajas donde se ubica la información

Memoria	Planos	Pliego Cond.	Presupuesto	Instalaciones	Concurso Obras	Certificaciones	Otros Doc.	Extra
<input type="text"/>	<input type="text"/>	<input type="text"/>	<input type="text"/>	<input type="text"/>	<input type="text"/>	<input type="text"/>	<input type="text"/>	<input type="text"/>

Planos históricos digitales facilitados por F.E.G.A.:

(formato PDF)

### DOCUMENTACIÓN ADICIONAL:

Imágenes digitales:	<input type="text" value="Disponible"/>	(formato jpeg)
Informe técnico Consej. Agricultura Junta Andalucía:	<input type="text" value="Disponible"/>	(formato PDF)
Levantamiento planimétrico:	<input type="text" value="Disponible"/>	
Ficha catastral:	<input type="text" value="Disponible"/>	

Ficha elaborada por:

Fecha elaboración ficha:

## SILO de UTRERA

Tipo **TH** Registro **4135**

Provincia:

Ciudad:

Dirección:

Coordenadas UTM Zone 30: X  Y

Ref. Catastral:

Titularidad:

Condiciones uso:

Fecha elaboración ficha:



### DATOS ESPECÍFICOS

### DATOS REHABILITACIÓN

### DOCUMENTACIÓN

Tipología: <input type="text" value="TH"/>	Superficie solar: <input type="text" value="8201"/> m <sup>2</sup>
Red: <input type="text" value="Básica"/>	Superficie ocupada: <input type="text" value="1750"/> m <sup>2</sup>
Capacidad: <input type="text" value="15000"/> toneladas	Protección patrimonial: <input type="text" value="Ninguna"/>
Número celdas: <input type="text" value="25"/>	
Estructura paredes: <input type="text" value="Hormigón"/>	
Estructura portante: <input type="text" value="Hormigón"/>	
Cubiertas: <input type="text" value="Inclinada metálica"/>	

### CRONOLOGÍA dd/mm/aaaa

Proyecto	Inicio actividad	Declaración innecesariedad	Cesión o reversión	Arrendamiento	Rehabilitación	Demolición
	<input type="text" value="1976"/>	<input type="text" value="-"/>	<input type="text" value="No cedido"/>	<input type="text" value="No"/>		

Otra fecha significativa:

### ESTADO DE CONSERVACIÓN

Silo/Granero	Nave lateral	Maquinarias	Báscula	Aseos/vestuarios	Apeadero FF.CC.
<input type="text" value="Bueno"/>	<input type="text" value="Bueno"/>	<input type="text" value="Bueno"/>	<input type="text" value="Bueno"/>		
Centro Transf.	Vallado	Vivienda	Espacios libres		
<input type="text" value="Bueno"/>					

Factores de Alteración

### ANÁLISIS DEL ENTORNO

Visibilidad Territorial	Visibilidad Intramunicipal	Visibilidad entorno próximo		
<input type="text" value="Excelente"/>	<input type="text" value="Excelente"/>	<input type="text" value="Total"/>		
Contexto	Accesibilidad: Peatonal	Vehículo privado	Transp. Público	Estación FF.CC.
<input type="text" value="Urbano-Periferia"/>	<input type="text" value="Desde zona cercana"/>	<input type="text" value="Accesible. Fácil aparcamiento"/>	<input type="text" value="Existe"/>	<input type="text" value="Existe"/>

**SILO de UTRERA**

Tipo **TH** Registro **4135**

DATOS ESPECÍFICOS

DATOS REHABILITACIÓN

DOCUMENTACIÓN

Promueve/financia:  Fecha:

Condiciones uso:

Calificación uso:


Tipo de intervención:

Evaluación/observ. :

DATOS ESPECÍFICOS

DATOS REHABILITACIÓN

DOCUMENTACIÓN



**DOCUMENTACIÓN DE PROYECTO EXISTENTE ARCHIVO GRAL. F.E.G.A**

Referencia numérica a las cajas donde se ubica la información

Memoria	Planos	Pliego Cond.	Presupuesto	Instalaciones	Concurso Obras	Certificaciones	Otros Doc.	Extra
BLA-44 A/827	A/823 A/824	BLA-44 A/827	BLA-44 A/827					

Planos históricos digitales facilitados por F.E.G.A.:  (formato PDF)

**DOCUMENTACIÓN ADICIONAL:**

Imágenes digitales:	<input type="text" value="Disponible"/>	(formato jpeg)
Informe técnico Consej. Agricultura Junta Andalucía:	<input type="text" value="No Disponible"/>	(formato PDF)
Levantamiento planimétrico:	<input type="text" value="Disponible"/>	
Ficha catastral:	<input type="text" value="Disponible"/>	

Ficha elaborada por:

Fecha elaboración ficha:

INTRODUCCIÓN	A1
OBJETO DE LA INVESTIGACIÓN	A2
OBJETIVOS	A3
ESTADO DE LA CUESTIÓN	A4
METODOLOGÍA	A5
ANÁLISIS	B1
INVENTARIADO	B2
DISCRIMINACIÓN	B3
PROPUESTAS DE INTERVENCIÓN	B4
RESULTADOS	B5
RECURSOS DE CONOCIMIENTO	C1
ANEXO 1. FICHAS	N1
<b>ANEXO 2. TRANSFERENCIA DE RESULTADOS</b>	<b>N2</b>





## INTRODUCCIÓN

### N2.1

Durante el tiempo de realización de los trabajos se ha tenido siempre presente la difusión y explotación de los resultados como una prioridad, entendiendo que el conocimiento no tiene sentido si no somos capaces de transferirlo. De este modo, se han realizado publicaciones en revistas especializadas, presentado ponencias en congresos o jornadas técnicas, asistido a cursos o seminarios, publicado en prensa escrita y digital, o la ya mencionada web [silosygraneros.es](http://silosygraneros.es), convertida hoy día en punto de referencia para investigadores e interesados por el patrimonio de la RNSG.

En paralelo se ha trabajado en la mejora de la accesibilidad a los recursos documentales que el F.E.G.A. posee en sus instalaciones y que actualmente no son de fácil consulta. Para solventarlo se ha firmado un **Convenio de Colaboración** (gracias a la intermediación de la *Fundación Patrimonio Industrial de Andalucía*) que permitirá la difusión libre de gran parte del archivo histórico, publicaciones internas del organismo, mapas inéditos, etc. a través de nuestra plataforma web.

Este mismo Convenio establece las bases para la organización en un futuro de jornadas de sensibilización, debate y exposición entorno a la RNSG. Para ello se están realizando gestiones con diversas entidades públicas, asociaciones vinculadas al patrimonio, universidad, etc.

Las temáticas a abordar en las jornadas son múltiples, tantas como las miradas multidisciplinares que hasta el momento llegan a un mismo bien: ingenieros agrónomos, arquitectos, historiadores, economistas, artistas, ingenieros, ... así como agricultores, harineros, población local.

Con motivo de estas jornadas se desean llevar a cabo actividades culturales de sensibilización, tales como concurso fotográfico, visitas guiadas, intervenciones artísticas, etc. Mientras todas las iniciativas comentadas toman forma se está trabajando ya en la mejora del sitio web [silosygraneros.es](http://silosygraneros.es) en tres direcciones:



- mejora de la operatividad y accesibilidad de la base de datos del inventario nacional de la RNSG.
- consolidar el portal como referente de las investigaciones y publicaciones que sobre la materia se están produciendo desde el ámbito nacional e internacional.
- Completar los contenidos con la información que el F.E.G.A. nos ha transferido a través del convenio.

Síntesis de toda la experiencia adquirida, en un doble recorrido de ida y vuelta, es la intervención de rehabilitación que uno de los componentes del equipo está realizando profesionalmente en Fuentes de Andalucía (Sevilla) por encargo de su corporación local con un uso de centro cultural. Estos trabajos se inician en 2009 con el encargo de un anteproyecto y continúan en 2010 con el encargo del proyecto de ejecución de la "fase I" del mismo. Las obras tienen prevista su finalización para enero 2012, siendo la experiencia y resultado satisfactorio.

Como resumen de este apartado se acompaña un índice de los documentos considerados como transferencia de resultados, de los cuales algunos acompañan seguidamente una información ampliada.



## ÍNDICE TRANSFERENCIA DE RESULTADOS

- Web **silosygraneros.es**
- **Convenio de colaboración entre el Fondo Español de Garantía Agraria y la Fundación Patrimonio Industrial de Andalucía.**
- **Prensa**
  - La Tribuna de Ciudad Real, 4 abril 2011, edición digital.
  - Correo de Andalucía: "Silos que guardan otros trigos", entrevista-artículo del periodista Rubio Expósito, J.; edición papel, pp.26-27. Sevilla, 8-nov-2010
  - Boletín DETEA, junio-septiembre 2010.
- **Ponencias**
  - "El silo de Carmona, evolución y referencia en el paisaje urbano", I Congreso Internacional de Paisaje Industrial, organiza Laboratorio del Paisaje Industrial Andaluz. Sevilla, 2 a 4 Noviembre 2011. En colaboración con Montero Baena, P.
  - "Los estratos del paisaje. el papel de los silos de almacenamiento de cereal", I Congreso Internacional de Paisaje Industrial, organiza Laboratorio del Paisaje Industrial Andaluz. Sevilla, 2 a 4 Noviembre 2011.
  - "Red Nacional de Silos de España", 3rd Rencontre Internationale du Patrimoine Agroalimentaire, organizado por APIC. Nogent-sur-Seine (Francia), 20-21 Octubre 2011.
  - "Rehabilitación Silo de Fuentes de Andalucía como Centro Cultural", organiza Excmo. Ateneo de Almagro. Almagro, 17 Junio 2011.
  - "Ingeniería 20-Arquitectura 21". Comunicación en I Jornadas Andaluzas de Patrimonio Industrial y la Obra Pública, organizado por Fundación Patrimonio Industrial de Andalucía. Sevilla, nov – 2010.
- **Publicaciones**
  - "Red Nacional de Silos y Graneros. Integración en la Realidad Urbana Contemporánea" . Revista Lámpara nº3 (2010); ISSN 1888-4784. Octubre 2010.
- **Intervenciones**
  - Rehabilitación del Silo de Cereales de Fuentes de Andalucía como centro cultural. Promueve Excmo. Ayuntamiento de Fuentes de Andalucía.
  - Proyecto de rehabilitación del Silo de Carmona como Biblioteca Pública Municipal. Promueve Excmo. Ayuntamiento de Carmona.




**WEB SILOS Y GRANEROS.ES**

**N2.2**








**SILOS Y GRANEROS.ES**

Web divulgativa red nacional silos y graneros



CONSEJO DE OBRAS PÚBLICAS Y BIENESS  
LUGANEA

---

### PROYECTO

- Gestión web
  - > Inicio
  - Orígenes
  - Autores y colaboradores
  - Objetivos

---

### RED NACIONAL DE SILOS Y GRANEROS

- Introducción al almacenamiento de grano
- Panorama histórico RNSYG
- Componentes y operatividad
- Construcción
- Tipologías

---

### INVENTARIO

- Normas de uso
- Consultar inventario

---

### REHABILITACIONES

- Estrategias de intervención

---

### REFERENCIAS



- Bibliografía
- Webs nacionales
- Webs internacionales
- Webs otras miradas

### Orígenes

Desde hace tiempo son muchas las personas que han mostrado su preocupación sobre la situación del patrimonio industrial español a través de asociaciones locales, instituciones públicas, investigadores... contribuyendo todas ellas a la mejora del mismo y sobre todo a su difusión. En general han ido centrando su trabajo sobre determinadas tipologías o delimitaciones territoriales muy diversas, pero nadie hasta el momento había aunado esfuerzos para la difusión y puesta en valor de la **Red Nacional de Silos y Graneros desarrollada en España entre los años 1940 y 1984**.

Los años precedentes a esta web han servido para conocer a muchas personas que, al igual que nosotros, se han interesado por esta tipología de almacenamiento de cereales, aumentando conjuntamente el conocimiento en la materia, compartiendo documentación y experiencias que, a la postre, han marcado nuestro trabajo investigador y profesional.

Desde el principio el proyecto de esta web surge con una gran potencialidad, tanta como nos ofrecen los **872 silos y 277 graneros** constituidos<sup>1</sup>, a pesar de que ya se han perdido algunas unidades. La casi total integración de la red y el buen estado de sus unidades permiten hablar sin duda una coyuntura única para la investigación y experimentación desde una **perspectiva territorial y local**, una ocasión irrepetible de valorización del patrimonio industrial nacional y una oportunidad extraordinaria para asentar un precedente de relevancia internacional.

Espero que dentro de bastantes años podamos echar la vista atrás y apreciar un trabajo bien hecho, no teniendo que lamentar actuaciones como las sufridas en otras tipologías, líamense minería, ferroviaria, depósitos, altos hornos, harineras, etc...

La **Universidad de Sevilla** apoyó la creación de esta web como medio de difusión de los diversos trabajos de investigación entorno al tema, algunos ya desarrollados y otros en curso. La dedicación mostrada por sus autores y colaboradores la ha hecho posible. Esperamos sea de vuestro agrado y estaremos deseosos de recibir vuestra colaboración.

Agradecemos

1. Esta cifra de unidades construidas es aproximada, debido a que hubo un pequeño número de unidades (principalmente graneros) que fueron arrendados a particulares por el Ministerio de Agricultura.

### ACCESO

Introduce tus datos

Nombre de usuario


Contraseña

Recordarme

**INICIAR SESIÓN**

- ¿Olvidó su contraseña?
- ¿Olvidó su nombre de usuario?
- Regístrate aquí!

### COLABORADORES



**SILOS Y GRANEROS.ES**  
 Web divulgativa red nacional silos y graneros

**PROYECTO**

► Gestión web

- Inicio
- Orígenes
  - Autores y colaboradores
  - Objetivos

**RED NACIONAL DE SILOS Y GRANEROS**

- Introducción al almacenamiento de grano
- Panorama histórico RNSYG
- Componentes y operatividad
- Construcción
- Tipologías

**INVENTARIO**

- Normas de uso
- Consultar inventario

**REHABILITACIONES**

- Estrategias de intervención

**REFERENCIAS**


- Bibliografía
- Webs nacionales
- Webs internacionales
- Webs otras miradas

**Orígenes**

Desde hace tiempo son muchas las personas que han mostrado su preocupación sobre la situación del patrimonio industrial español a través de asociaciones locales, instituciones públicas, investigadores, ... contribuyendo todas ellas a la mejora del mismo y sobretodo a su difusión. En general han ido centrando su trabajo sobre determinadas tipologías o delimitaciones territoriales muy diversas, pero nadie hasta el momento habla aunado esfuerzos para la difusión y puesta en valor de la **Red Nacional de Silos y Graneros desarrollada en España entre los años 1940 y 1984**.

Los años precedentes a esta web han servido para conocer a muchas personas que, al igual que nosotros, se han interesado por esta tipología de almacenamiento de cereal, aumentando conjuntamente el conocimiento en la materia, compartiendo documentación y experiencias que, a la postre, han marcado nuestro trabajo investigador y profesional.

Desde el principio el proyecto de esta web surge con una gran potencialidad, tanta como nos ofrecen los **672 silos y 277 graneros** construidos<sup>1</sup>, a pesar de que ya se han perdido algunas unidades. La casi total integridad de la red y el buen estado de sus unidades permiten hablar sin duda una coyuntura única para la investigación y experimentación desde una **perspectiva territorial y local**, una ocasión irrepetible de valorización del patrimonio industrial nacional y una oportunidad extraordinaria para asentar un precedente de relevancia internacional.



Espero que dentro de bastantes años podamos echar la vista atrás y apreciar un trabajo bien hecho, no teniendo que lamentar actuaciones como las sufridas en otras tipologías, llámese minería, ferroviaria, depósitos, altos hornos, hatinerías, etc...

La **Universidad de Sevilla** apoyó la creación de esta web como medio de difusión de los diversos trabajos de investigación entorno al tema, algunos ya desarrollados y otros en curso. La dedicación mostrada por sus autores y colaboradores la ha hecho posible. Esperamos sea de vuestro agrado y estaremos deseosos de recibir vuestra colaboración.

**Anotaciones**

1. Esta cifra de unidades construidas es aproximada, debido a que hubo un pequeño número de unidades (principalmente graneros) que fueron arrendados a particulares por el Ministerio de Agricultura.



**SILOSYGRANEROS.ES**

Web divulgativa red nacional silos y graneros

**PROYECTO**

> Gestión web

▫ Inicio

▫ Orígenes

> **Autores y colaboradores**

▫ Objetivos

**RED NACIONAL DE SILOS Y GRANEROS**

▫ Introducción al almacenamiento de grano

▫ Panorama histórico RNSyG

▫ Componentes y operatividad

▫ Construcción

▫ Tipologías

**INVENTARIO**

▫ Normas de uso

▫ Consultar inventario

**REHABILITACIONES**

▫ Estrategias de intervención

**REFERENCIAS**

▫ Bibliografía

▫ Webs nacionales

▫ Webs internacionales

▫ Webs otras miradas

**Autores y colaboradores**

- **Dirección:** Carlos Mateo Caballos y David Salamanca Cascos.
- **Área documentación:** Antonio Alarcón Gordo, María Moreno García.
- **Financiación:** la presente web ha sido financiada por el Vicerectorado de Investigación de la Universidad de Sevilla, a través del IV Plan Propio de Investigación (2008-2011). Las acciones desarrolladas fueron englobadas bajo el título *"Difusión web del Patrimonio Industrial compuesto por la Red Nacional de Silos y Graneros, su conservación y valorización a través de su rehabilitación"*.
- **Investigación:** gran parte de los contenidos de esta web se encuentran tras importantes trabajos de investigación realizados por autores diversos y reflejados en el apartado *Bibliografía*. En fase de desarrollo de sus estudios se encuentra el grupo de investigación *"Red Nacional de Silos. Integración en la realidad urbana andaluza y su reutilización para nuevas tipologías"*, que desarrolla su actividad bajo ayudas de la Consejería de Vivienda y Ordenación del Territorio de la Junta de Andalucía para los años 2010-2011, algunos de cuyos componentes figuran como dirección, documentación y colaboradores. La difusión de parte de los trabajos que sean desarrollados por este grupo serán expuestos en esta web, así como a través de revistas de contenido científico.
- **Agradecimientos:** al Fondo Español de Garantía Agraria (Ministerio de Agricultura), a Carlos Barcilea y César Azcárate por su extenso y grato trabajo publicado sobre la materia.
- **Colaboradores:** Julián Sobrino Simal, Lara Rodríguez Romero, Jesús Ramírez Fermández.
- **Diseño y programación Web:** Lunatic Diseño y Comunicación, Juan David Rodríguez García.
- **Contacto:** [info@silosygraneros.es](mailto:info@silosygraneros.es)



**SILOSYGRANEROS.ES**  
 Web divulgativa red nacional silos y graneros

**PROYECTO**

► **Gestión web**

- Inicio
- Orígenes
- Autores y colaboradores
- > **Objetivos**

**RED NACIONAL DE SILOS Y GRANEROS**

- Introducción al almacenamiento de grano
- Panorama histórico RNSYG
- Componentes y operatividad
- Construcción
- Tipologías

**INVENTARIO**

- Normas de uso
- Consultar inventario

**REHABILITACIONES**

- Estrategias de intervención

**REFERENCIAS**

- Bibliografía
- Webs nacionales
- Webs internacionales
- Webs otras miradas

**Objetivos**

Los objetivos bajo los que se sustenta la creación de esta iniciativa web patrimonial son:

- **Documentación, registro, difusión y puesta en valor** del patrimonio industrial compuesto por la Red Nacional de Silos y Graneros construida en España entre los años 1949 y 1984.
- **Creación de un inventario de libre consulta** con información actualizada y contrastada de la totalidad de la totalidad de la unidades que conforman la Red.
- **Denunciar** el abandono o la destrucción de estos inmuebles, así como el saqueo incontrolado de los bienes muebles y muebles-máquina en ellos alojados.
- **Servir de plataforma de difusión de todas** aquellas investigaciones que sobre la materia se hayan desarrollado.
- **Destacar** aquellos proyectos de **intervención ejemplares** que han puesto en valor este patrimonio, ya sea directamente o sobre edificaciones de similares.
- **Fomentar de cualquier actividad** que contribuya al **conocimiento de Red** en cualquier ámbito social y cultural.
- **Cooperar con las instituciones** en la preservación y sensibilización social sobre la necesaria reutilización de la Red como medio de transformación de las dinámicas económicas asociadas a tejidos industriales obsoletos.



**PROYECTO**

- Gestión web

**RED NACIONAL DE SILOS Y GRANEROS**

- Introducción al almacenamiento de grano

- Panorama histórico RNSyG
- Componentes y operatividad
- Construcción
- Tipologías

**INVENTARIO**

- Normas de uso
- Consultar inventario

**REHABILITACIONES**

- Estrategias de intervención

**REFERENCIAS**

- Bibliografía
- Webs nacionales
- Webs internacionales
- Webs otras miradas

**Introducción al almacenamiento de grano**

La actividad del almacenamiento de grano como tal, puede datarse dentro de las primeras formas arquitectónicas, pretendiendo dar resguardo al alimento y al ser humano. No hay que olvidar que "en las sociedades primitivas el control del excedente alimenticio constituye la esencia misma del poder"<sup>1</sup>.

No será hasta época romana, excelente conocedora de la ingeniería, cuando aparezcan grandes construcciones dedicadas a el almacenamiento de grano. Nos referimos a la "red de horres y emporia, cuyo caso más singular reside en el *Porticus Aemilia*, un vasto rectángulo de 60x487m constituido por la repelición de un módulo rectangular de media 8x14m"<sup>2</sup>, cubierto por bóveda sobre pilares.

Pasaron siglos hasta la aparición de nuevas edificaciones vinculadas al almacenamiento de mercancías. Será el Imperio británico el que construirá docks<sup>2</sup> de apoyo al comercio por aguas del Mediterráneo. La edad moderna trajo bajo el brazo la aparición de las atarazanas, edificio muy vinculado al creciente comercio con América. La consolidación del comercio en el Atlántico sobre el Mediterráneo convierte a Andalucía en puerta hacia el Nuevo Mundo, y con ello la consolidación de la aduana como punto de control de dichas mercancías.


Cada una de estas edificaciones, con sus particularidades, dieron cobertura a situaciones concretas del momento histórico y lugar donde se ubicaron. Pero en este proceso de concreción de los tipos arquitectónicos claves del almacenamiento de grano, no pueden sino señalarse como únicos "aqueños diseñados para guardar los frutos de la denominada *triada mediterránea*: trigo, olivar y vid ... normalmente aparecen integrados al conjunto de edificaciones propias de las explotaciones rurales"<sup>3</sup>, salvo algunos especialmente ricos. A su vez se encuentran algunas edificaciones ligadas al sistema tributario del momento, entre los que se encuentran los diezmos<sup>3</sup>. Éstos eran aboracados en metálico o grano, para lo cual "fue paulatinamente surgiendo por toda España una red de almacenes conocidos bajo ... *cillas*<sup>4</sup> y *tercias*<sup>5</sup>". Simultáneamente aparecen los *pósitos*<sup>5</sup>, que suponen un acercamiento conceptual profundo al silo vertical, que tuvo su máximo desarrollo en el S.XX. "Al contrario que las *cillas* y *tercias*, los *pósitos* poseían ... una función asistencial, y si bien en un principio parecen haber estado bajo control eclesiástico ... desde el siglo XVI ... estuvieron bajo control municipal"<sup>6</sup>.

La evolución tipológica de estas edificaciones no sufre apenas variaciones hasta la llegada de la revolución industrial a mediados del siglo XIX, donde la aparición de nuevos materiales (primero el acero y luego el hormigón) marcará nuevas pautas formales derivadas de sus propios límites físicos. Estamos pues, ante una tendencia arquitectónica que se despoja de todo lo superfluo, dando toda la significación al valor de la escala como traducción dimensional de la imagen de poder, ya buscada en anteriores sociedades. En este punto de la historia englobamos la producción de los silos verticales de hormigón o metálicos, con origen y difusión, predominantemente a través de la fotografía y en los Estados Unidos de América, primera potencia mundial del momento.

El origen de los silos verticales se apoya sobre la invención del "elevador de grano" en 1843 a manos de **Joseph Dart**. La costosa tarea de descargar sacco a sacco del grano motivaron la iniciativa de llevar una máquina que, movida por vapor, elevara el grano hasta la parte superior de los depósitos mediante un sistema de cadenas, cangilones y poleas. La búsqueda de una forma de construcción resistente al fuego, barata y con gran capacidad de almacenaje fue el principal motivo subyacente tras los muchos experimentos realizados con diferentes materiales, marcando definitivamente la última década del S.XIX.

La introducción de la energía eléctrica y posteriormente el hormigón como material estructural acabaron por definir una nueva imagen del silo americano llena de funcionalidad que derivó en Europa y la Unión Soviética en un interesante caldo de cultivo intelectual y artístico entorno a estas piezas industriales.

"Figuras tan importantes del panorama arquitectónico de los siglos XIX y XX como **Walter Gropius**, **Erich Mendelsohn**, **Le Corbusier**, **Toni Garnier**, **Albert Khan** o **Hans Poelzig**, sólo por citar algunos"<sup>6</sup>, han estado ligados a reflexiones teóricas entorno a la naturaleza del proceso y la edificación industrial.



**Avataciones**

1. GIL, María Dolores y TORRES, Magdalena, "Pósitos, cillas y tercias de Andalucía. Catálogo de antiguas edificaciones para almacenamiento de granos". Dirección Gral. De Arquitectura y Vivienda. Sevilla. 1991.
2. Un grupo de los emporacarios en una línea de costa comercial que sirven como zona de aterrizaje general para las naves o los barcos. Utilizado a menudo en el plural.
3. Parte de los frutos, regularmente la décima, que pagaban los feiles a la iglesia. Muy importante para los arribogabados.
4. Cámara donde se recoge el trigo de las tercias y ventas del diazmo.
5. Granero público para asegurar la provisión de los pueblos, regular los precios y librar a los labradores de la usura. (Definición de LAMPÉREZ y ROMEA en "Arquitectura Civil Española").
6. AZCARATE GÓMEZ, César A., "Catedrales Olvidadas. Red Nacional de Silos en España, 1948-1990". Tesis Doctoral. Junio 2008.



**SILOS Y GRANEROS.ES**  
Web divulgativa red nacional silos y graneros

**PROYECTO**

- Gestión web

**RED NACIONAL DE SILOS Y GRANEROS**

- Introducción al almacenamiento de grano

▶ **Panorama histórico RNSyG**

- Qué la motivó
- Quién la acometió
- Finalidad de la RNSyG
- Cómo se financió
- Implantación territorial
- Estilo arquitectónico
- Desmantelamiento
- Situación actual

■ Componentes y operatividad

- Construcción
- Tipologías

**INVENTARIO**

- Normas de uso
- Consultar inventario

**REHABILITACIONES**

- Estrategias de intervención

**REFERENCIAS**

- Bibliografía
- Webs nacionales
- Webs internacionales
- Webs otras miradas

**Panorama histórico**

**Qué la motivo**

La aparición de lo que dio en llamarse el "problema triguero" tiene su origen en el primer tercio del S.XX, cuando la I Guerra Mundial provocó la intervención del Estado en el sector con el objetivo de regular los mercados y estabilizar los precios y rentas. A esto tenemos que sumar en España un régimen de cosechas altamente irregular, tal y como reflejan las dos grandes cosechas de trigo de los años 1932 y 1934, que provocaron una situación de sobreproducción que condujo a una caída inmediata de los precios y en consecuencia el declive de los pequeños productores trigueros.

▶ LEER MÁS...

**Finalidad de la Red**

La construcción finalmente de una verdadera Red Nacional se apoya bajo estos cuatro principios básicos:

- "Hacer posible la compra de trigo a los agricultores y su almacenamiento en locales ubicados en puntos estratégicos de las zonas productoras.

▶ LEER MÁS...

**Implantación territorial**

La comprensión de la singularidad de la Red Nacional de Silos y Graneros pasa por una doble vertiente: territorialidad e individualidad.



La TERRITORIALIDAD de la Red queda patente en la distribución de sus unidades a lo largo de España, proliferando de manera extensiva sobre aquellas regiones eminentemente cerealistas, frente a aquellas provincias costeras o de particular orografía que no facilitaba este tipo de cultivo.

▶ LEER MÁS...

**Desmantelamiento**

En Mayo de 1984 se promulga una nueva ley que terminará con el monopolio triguero llevado a cabo durante 47 años por el Estado Español. Esta determinación será requisito indispensable para la entrada de España en la política económica común europea.

▶ LEER MÁS...

**Quién la acometió**

A pesar de que el debate entorno a la creación de una Red Nacional de Silos y Graneros surge durante la República, no será hasta 1937, cuando el Régimen Franquista promulgue en Burgos el Decreto-Ley de Ordenación Triguera que dará origen al Servicio Nacional del Trigo (SNT).

▶ LEER MÁS...

**Cómo se financió**

Desde que el SNT comenzó a construir la Red Nacional de Silos y Graneros (RNSyG) los gastos de ejecución fueron soportados íntegramente por el propio SNT, que disponía una parte de sus fondos propios. Estos fondos propios provenían casi en su totalidad del "canon comercial", consistente en la diferencia entre los precios de venta y compra de los productos que el SNT manipulaba.

▶ LEER MÁS...

**Estilo arquitectónico**

A lo largo de la vida de la RNSyG se observa una interesante evolución formal de las soluciones adoptadas para un mismo esquema programático de almacenamiento de grano. La elaboración de un Plan General de la Red Nacional de Silos y Graneros trae consigo una serie de propuestas arquitectónicas para adaptar los silos según tres regiones: central, norte y sur de España.

▶ LEER MÁS...

**Situación actual**

La transferencia de competencias en materia de agricultura hacia las Comunidades Autónomas, entre los años 1986 y 2001, ha supuesto un alivio para la administración central, que tratamente delegó en las mismas la responsabilidad de tramitar los procedimientos anteriormente descritos.

▶ LEER MÁS...



**SILOSYGRANEROS.ES**  
Web divulgativa red nacional silos y graneros

**PROYECTO**

- Gestión web

**RED NACIONAL DE SILOS Y GRANEROS**

- Introducción al almacenamiento de grano
- ▶ **Panorama histórico RNSYG**
  - > **Qué la motivó**
    - Quién la acometió
    - Finalidad de la RNSYG
    - Cómo se financió
  - Implantación territorial
  - Estilo arquitectónico
  - Desmantelamiento
  - Situación actual
- Componentes y operatividad
- Construcción
- Tipologías

**INVENTARIO**

- Normas de uso
- Consultar inventario

**REHABILITACIONES**

- Estrategias de intervención

**REFERENCIAS**

- Bibliografía
- Webs nacionales
- Webs internacionales
- Webs otras miradas

**Qué la motivo**

La aparición de lo que dio en llamarse el "problema triguero" tiene su origen en el primer tercio del S.XX, cuando la I Guerra Mundial provocó la intervención del Estado en el sector con el objetivo de regular los mercados y estabilizar los precios y rentas. A ésto tenemos que sumar en España un régimen de cosechas altamente irregular, tal y como reflejan las dos grandes cosechas de trigo de los años 1932 y 1934, que provocaron una situación de sobrecolera que condujo a una caída inmediata de los precios y en consecuencia el declive de los pequeños productores trigueros.

Esta especial situación del país enfrentó aún más a la República y la derecha, convirtiendo el problema triguero en un instrumento más para la confrontación política. Las iniciativas para la resolución del problema procedían de todos los ámbitos (partidos, empresarios, economistas y agraristas) y con propuestas muy diversas.

La primera reacción gubernamental fue el anuncio de creación, sin plazo fijado, de los primeros silos cooperativos oficiales. Desde algunos frentes oficiales se alzó la voz denunciando la incapacidad del Estado para acometer de manera súbita la construcción o compra de una serie de grandes silos reguladores del mercado. Durante la Guerra Civil Española se alterará el orden político y social que rige el país, sin que ello suponga una resolución del verdadero problema triguero.



En la década de los 40 se consolida el Régimen a la vez que la precariedad de los miles de pequeños agricultores trigueros va en aumento; se hace necesaria una intervención en materia de política agraria. El Estado se decanta por una política reguladora frente a políticas liberales que, en este momento histórico, hubieran conducido al campo español a un auténtico cataclismo y a una crisis social insuperable. La construcción de una Red Nacional de Silos y Graneros aparecía entonces como un hecho inminente.

Anotaciones

Texto apoyado en los datos facilitados por BARCIELA, CARLOS. "¿Ni un español sin pan! la Red Nacional de Silos y Graneros". Ed. Prensas Universitarias de Zaragoza, Zaragoza, 2007.



**PROYECTO**

- Gestión web

**RED NACIONAL DE SILOS Y GRANEROS**

- Introducción al almacenamiento de grano

► **Panorama histórico RNSyG**

- Qué la motivó

> **Quién la acometió**

- Finalidad de la RNSyG

- Cómo se financió

- Implantación territorial

- Estilo arquitectónico

- Desmantelamiento

- Situación actual

- Componentes y operatividad

- Construcción

- Tipologías

**INVENTARIO**

- Normas de uso

- Consultar inventario

**REHABILITACIONES**

- Estrategias de intervención

**REFERENCIAS**

- Bibliografía

- Webs nacionales

- Webs internacionales

- Webs otras miradas

**Quién la acometió**

A pesar de que el debate entorno a la creación de una Red Nacional de Silos y Graneros surge durante la República, no será hasta 1937, cuando el Régimen Franquista promulgue en Burgos el **Decreto-Ley de Ordenación Triguera** que dará origen al **Servicio Nacional del Trigo (SNT)**.



A pesar de que las primeras unidades se adjudican a partir de 1941, no será hasta 1945 cuando se elabore un **Plan General de la Red Nacional de Silos y Graneros**, con una propuesta inicial de 437 silos y 631 graneros 7. La Red fue oficialmente inaugurada el 6 de Junio de 1951 con la visita del Jefe del Estado al "Silo de Córdoba".

**Agradecimientos**

Texto apoyado en los datos facilitados por BARCELÀ, CARLOS. "NI un español sin pan" la Red Nacional de Silos y Graneros. Ed. Premses Universitarias de Zaragoza, Zaragoza, 2007.





**PROYECTO**

- Gestión web

**RED NACIONAL DE SILOS Y GRANEROS**

- Introducción al almacenamiento de grano

▶ **Panorama histórico RNSyG**

- Qué lo motivó

- Quién lo acometió

> **Finalidad de la RNSyG**

- Cómo se financió

- Implantación territorial

- Estilo arquitectónico

- Desmantelamiento

- Situación actual

- Componentes y operatividad

- Construcción

- Tipologías

**INVENTARIO**

- Normas de uso

- Consultar inventario

**REHABILITACIONES**

- Estrategias de intervención

**REFERENCIAS**

- Bibliografía

- Webs nacionales

- Webs internacionales

- Webs otras miradas

**Finalidad de la Red**

La construcción finalmente de una verdadera Red Nacional se apoya bajo estos cuatro *principios básicos*<sup>1</sup>:

- "Hacer posible la **compra** de trigo a los agricultores y su almacenamiento en locales ubicados en puntos estratégicos de las zonas productoras.
- Conservación de una **reserva nacional** al final de cada campaña, de cuantía adecuada para compensar ... deficiencias iniciales de una posible cosecha inferior en la campaña siguiente.
- Posibilidad de recibir en puertos trigos de **importación** en años deficientes o de expedir trigos especiales ... en años de cosechas ... superiores al consumo".
- Lograr la adecuada manipulación de los granos, así como su **selección y tratamiento** para proporcionar al agricultor semillas de mayor rendimiento.

Con esta política agraria se pretendía regular el precio de los cereales y garantizar a la población el acceso a alimentos básicos.

Anotaciones

1. CAVERO BLECUA, MIGUEL. "Povencia sobre la Red Nacional de Silos en España. Los diversos tipos de Silos y su construcción". Ministerio de Agricultura, Madrid, 1959.

**PROYECTO**

- Gestión web

**RED NACIONAL DE SILOS Y GRANEROS**

- Introducción al almacenamiento de grano
- ▶ **Panorama histórico RNSyG**
  - Qué la motivó
  - Quién la acometió
  - Finalidad de la RNSyG
  - > **Cómo se financió**
  - Implantación territorial
  - Estilo arquitectónico
  - Desmantelamiento
  - Situación actual
- Componentes y operatividad
- Construcción
- Tipologías

**INVENTARIO**

- Normas de uso
- Consultar inventario

**REHABILITACIONES**

- Estrategias de intervención

**REFERENCIAS**

- Bibliografía
- Webs nacionales
- Webs internacionales
- Webs otras miradas

**Cómo se financió**

Desde que el SNT comenzó a construir la Red Nacional de Silos y Graneros (RNSyG) los gastos de ejecución fueron soportados íntegramente por el propio SNT, que disponía una parte de sus fondos propios. Estos fondos propios provenían casi en su totalidad del "canon comercial", consistente en la diferencia entre los precios de venta y compra de los productos que el SNT manipulaba.

Tanto el canon como la rentabilidad de las campañas eran determinantes en el ritmo de la construcción de la Red. La aplicación del canon se trasladaba en cascada por toda la cadena productiva, de modo que finalmente quienes terminaron por asumir este coste fueron los consumidores de pan.

A pesar de lo anterior, las dificultades económicas condicionaron el despegue de la Red. El análisis de las unidades construidas hasta 1984 revelan diversas fases<sup>1</sup> en cuanto a ritmo y características de la construcción:

- **Década años 40:** la construcción de tan solo 12 unidades quedó justificada por el SNT como un fiel reflejo de la precariedad económica tras la guerra, la falta de materiales de construcción, la desconfianza de los agricultores hacia las vías oficiales o la amplitud de un mercado negro.
- **Década años 50:** es un período irregular, de altibajos y desencuentros. Desde diversos frentes nacionales se insistió en la necesidad de acelerar la construcción de la Red, mientras que la visión desde las políticas agrarias extranjeras divergía considerablemente, y así constó en algunos informes. A esto hay que añadir los problemas técnicos que la falta de un sistema ferroviario adecuado y de maquinaria suponían para el movimiento fluido del cereal dentro y fuera de nuestras fronteras.
- **Década años 60:** supone la década de mayor auge constructivo, apoyado en unas campañas excelentes de trigo, cebada y otros. Se abandona la tendencia de almacenamiento horizontal, propia de los 50, por silos verticales con notables mejoras técnicas. La opinión internacional sobre las políticas autárquicas y la construcción de la Red siguen siendo muy críticas, hasta el punto de proponerle al Estado Español la renuncia a tales planes. La respuesta española fue diametralmente opuesta y la Red continuó su ampliación.
- **Década años 70:** etapa incoherente que manifiesta una desaceleración en la construcción de silos en su primera mitad, para repuntar nuevamente a finales de la misma con la construcción de pocas unidades de gran capacidad o "macrosilos". Coincide en el tiempo con el cierre de algunas viejas instalaciones poco adecuadas.
- **Década años 80:** en la transición de la década pasada a ésta se alcanza el viejo sueño del Régimen de culminar la Red, aunque este logro se producía justo cuando España está próxima a entrar en la Comunidad Económica Europea, y con ello, la exigencia inmediata de su desmantelamiento.

Notaciones

1. BARGIELA, CARLOS. "Ni un español sin pan" la Red Nacional de Silos y Graneros". Ed. Premsas Universitarias de Zaragoza, Zaragoza, 2007.

## SILOS Y GRANEROS.ES

### Web divulgativa red nacional silos y graneros

#### PROYECTO

- Gestión web

#### RED NACIONAL DE SILOS Y GRANEROS

- Introducción al almacenamiento de grano

#### Panorama histórico RNSyG

- ¿Qué la motivó

- ¿Quién la acometió

- Finalidad de la RNSyG

- Cómo se financió

#### Implantación territorial

- Estilo arquitectónico

- Desmantelamiento

- Situación actual

- Componentes y operatividad

- Construcción

- Tipologías

#### INVENTARIO

- Normas de uso

- Consultar inventario

#### REHABILITACIONES

- Estrategias de intervención

#### REFERENCIAS

- Bibliografía

- Webs nacionales

- Webs internacionales

- Webs otras miradas

#### Implantación territorial

La comprensión de la singularidad de la Red Nacional de Silos y Graneros pasa por una doble vertiente: territorialidad e individualidad.

La **TERRITORIALIDAD** de la Red queda patente en la distribución de sus unidades a lo largo de España, proliferando de manera extensiva sobre aquellas regiones eminentemente cerealistas, frente a aquellas provincias costeras o de particular orografía que no facilitaba este tipo de cultivo.

España quedó dividida en **150 comarcas trigueras**<sup>1</sup> determinadas por las distancias máximas a recorrer por los labradores, la existencia de industrias molineras y los centros tradicionales de comercio de cereales<sup>2</sup>. A su vez, cada comarca se organiza entorno a una cabecera de recepción dirigida por un jefe de almazán o silo.

La implantación de este entramado edificatorio en el territorio se realiza de manera progresiva e intencionada, aplicando cada una de las variantes, que a continuación se describen, en un punto del mismo:

- Silos y almacenes de recepción**<sup>3,4</sup>, cuya función es recoger el grano en los lugares de producción, conservándolo hasta reexpedirlo en el momento de su consumo o para traslado a otros silos de tránsito, puerto o reserva. Están distribuidos para facilitar al labrador las tareas de entrega, pero a su vez debían de estar bien conectados para su posterior salida a manos de los industriales harineros. En 1958 ya se recomendaba la única construcción de silos por su velocidad en la recepción de grano, relegando la aparición de almacenes cuando las dificultades de cimentación o falta de energía eléctrica impidían la construcción de los primeros.
- Silos de tránsito**<sup>2</sup>, preparados para recibir el grano de los silos de recepción a ellos adscritos y regular el tráfico de grano en centros importantes ferroviarios de las zonas productoras y consumidoras (por ejemplo Córdoba, Mérida, Jerez de la Frontera, Huesca...). Asimismo, entre otras funciones, el papel de "reserva" que permite regular los precios entre años de cosechas variables. Dotados de una importante maquinaria, permiten el flujo de grandes cantidades de grano entre distintos medios de transporte. Son los primeros en construírse y presentan una singularidad poco habitual en los silos de recepción, habitualmente más sencillos.
- Silos de puerto**<sup>2</sup>, que como su nombre indica se enclavan en áreas portuarias, con instalaciones capaces para descargar el grano desde los buques, almacenamiento y envío por ferrocarril o camión hacia el interior, o también para ejecutar operaciones inversas de manera simultánea. La Red pretendía cubrir los principales puertos nacionales, pero la concepción autóctona de la misma y los problemas acontecidos entorno al silo de Málaga, provocaron la construcción de solo dos unidades. Se construyeron en paralelo a los silos de tránsito.

La clasificación conceptual realizada será absorbida y reechta en la clasificación que el SNT, y sus sucesivas denominaciones, hará sobre la totalidad de la red<sup>4</sup>. No puede olvidarse bajo ningún concepto la relación territorial entre estos almacenes y la industria harinera, que evolucionó en número y funcionamiento de manera similar a la Red. Aquellas pequeñas unidades normalmente vinculadas a la energía hidráulica quedaron fuera de los círculos comerciales, siendo a partir de ahora un factor importante la vinculación con la creciente infraestructura ferroviaria y carretera<sup>2</sup>.

La **INDIVIDUALIDAD** de cada silo o almacén estará apoyada sobre una base común funcional y constructiva que se adaptará a cada municipio y momento histórico a través de: la implantación en el solar, la resolución formal de las fachadas, la proximidad a vías de comunicación, diversidad de operaciones realizadas con el grano, eficacia de la maquinaria instalada, etc. Gran parte de estas individualidades quedará desarrollada en el apartado componentes y operatividad.

Notas:

1. No olvidemos que fue el Servicio Nacional del Trigo (SNT) quien estableció los primeros planes de desarrollo de la Red, a pesar de que con posterioridad se incorporaron otros cereales al almacenamiento, dando paso a un nuevo organismo denominado Servicio Nacional de Cereales (SNC).

2. MINISTERIO DE AGRICULTURA. Servicio Nacional del Trigo. Venta años de actuación. Madrid, 1958.

3. Cuando hablamos de almacenes nos estamos refiriendo al concepto almacenamiento horizontal o "granero", frente al concepto de almacenamiento vertical representado por los "silos".

4. Véase apartado "Tipologías".





**PROYECTO**

- Gestión web

**RED NACIONAL DE SILOS Y GRANEROS**

- Introducción al almacenamiento de grano

► **Panorama histórico RNSYG**

- Qué lo motivó
- Quién lo acometió
- Finalidad de la RNSYG
- Cómo se financió
- Implantación territorial

► **Estilo arquitectónico**

- Desmantelamiento
- Situación actual

■ **Componentes y operatividad**

- Construcción
- Tipologías

**INVENTARIO**

- Normas de uso
- Consultar inventario

**REHABILITACIONES**


- Estrategias de intervención

**REFERENCIAS**


- Bibliografía
- Webs nacionales
- Webs internacionales
- Webs otras miradas

**Estilo arquitectónico**

A lo largo de la vida de la RNSYG se observó una interesante evolución formal de las soluciones adoptadas para un mismo esquema programático de almacenamiento de grano. La elaboración de un **Plan General de la Red Nacional de Silos y Graneros** trae consigo una serie de propuestas arquitectónicas para adaptar los silos según tres regiones: *central, norte y sur de España*<sup>1</sup>.



Son propuestas de clara **vocación regionalista**, una arquitectura representativa del régimen y de escaso valor si la comparamos con los movimientos culturales de países vecinos. Arquitectónicamente se distinguen por las cubiertas inclinadas, recercados, zócalos, molduras, contratueros, pináculos, ... así como un cromatismo apoyado en colores locales.



El abandono<sup>2</sup> de esta tendencia se produjo a finales de los años 50, coincidiendo con una evolución tipológica del silo hacia unidades más económicas estructural y mecánicamente. Las nuevas unidades se acogieron, con cuentagotas, al **Internacional Style** que, de manera excepcional, entró en España a través de la industria, cuya neutralidad libera de requisitos formales y busca la belleza en la propia construcción. Los ingenieros y arquitectos encuentran en las edificaciones de la Red una oportunidad única para alcanzar plenamente la relación forma-función. A partir de este momento se diseña y construye con una línea más racional y se implanta una gama cromática de blancos y grises, huecos más estilizados y cubierta plana. La **seriación** de edificaciones y elementos constructivos se convierte en medio de ahorro económico y agilidad constructiva. Arquitectura e Ingeniería se entrelazan aquí ofreciendo un producto muy interesante.

**Anotaciones**

1. Ministerio de Agricultura. Red Nacional de Silos. Madrid: Servicio Nacional del Trigo; 1947.
2. MATEO CABALLOS, CARLOS. "Estructuras Industriales Agrícolas Obsoletas. Integración en la Realidad Urbana Contemporánea". Escuela Técnica Superior de Arquitectura, Sevilla, 2005.

**SILOS Y GRANEROS.ES**  
Web divulgativa red nacional silos y graneros

**Desmantelamiento**

En **Mayo de 1984** se promulga una nueva ley que terminará con el monopolio triguero llevado a cabo durante 47 años por el Estado Español. Esa determinación será requisito indispensable para la entrada de España en la política económica común europea.



Una evolución en la clasificación de la Red en los últimos años la diferencia en **Red Básica y No Básica**, siendo los componentes del primer tipo aquellos que mejor dan respuesta a las necesidades del mercado del cereal según políticas agrícolas actuales. Los componentes de la Red No Básica están a medio camino entre su utilización y desaparición. En **1994 la red alcanza la cuantía de 882 edificaciones, entre silos y graneros, que dan una capacidad media de 30000/ud<sup>1</sup>**, muy por debajo de lo que sería una red competitiva. A éste motivo, hay que sumar otros<sup>2</sup> que propician la desarticulación parcial de esta red:

- Silos y graneros en ruina **técnica** y difícilmente adaptables a los requerimientos técnicos actuales. Como ejemplo más extremo encontramos el "Tipo Z"<sup>3</sup> conformado por antiguos castillos restaurados y acondicionados como almacenes.
- Silos y graneros cuyo **mantenimiento no resulta rentable** económicamente.
- Silos y graneros que originalmente se ubicaron en las **periferias industriales** de las poblaciones y que el fuerte desarrollo residencial ha fagocitado en las últimas dos décadas. La accesibilidad de camiones o ferrocarril, una actividad polvorienta y ruidosa, y el uso de productos químicos durante el almacenamiento convierten a est a actividad en incompatible con el uso residencial.



Con el fin de aliviar la carga recaída sobre el Ministerio de Agricultura comenzó, a comienzos de los noventa, la cesión progresiva de silos y graneros según estos "cuatro procedimientos"<sup>4</sup>:

1. **Desafectación y cesión a la Dirección General de Patrimonio**, d e modo que ella decida sobre el futuro de las edificaciones.
2. **Reversión a los Ayuntamientos** que en su día cedieron los terrenos para la construcción.
3. **Reversión a particulares expropiados** al "desaparecer" la función de utilidad pública que motivó la expropiación.
4. **Cesión gratuita en uso al Ayuntamiento**, para que decida sobre su futuro como edificación o como solar municipal.

**Andalucía**

1. GABINETE TÉCNICO DEL SENYA, "Reordenación y redimensionamiento de la red de silos del SENYA", Madrid, 1994.  
2. PUBLICACIONES AGRARIAS, "Red de Almacenamiento. SENYA, Ministerio de Agricultura, Madrid, 1978.  
3. MATEO CABALLOS, CARLOS, "Estructuras Industriales Agrarias Obsoletas. Integración en la Realidad Urbana Contemporánea", Escuela Técnica Superior de Arquitectura, Sevilla, 2005.

**PROYECTO**

- Gestión web

**RED NACIONAL DE SILOS Y GRANEROS**

- Introducción al almacenamiento de grano

▶ **Panorama histórico RNSyG**

- Qué lo motivó
- Quién lo acometió
- Finalidad de la RNSyG
- Cómo se financió
- Implantación territorial
- Estilo arquitectónico

▶ **Desmantelamiento**

- Situación actual
- Componentes y operatividad
- Construcción
- Tipologías

**INVENTARIO**

- Normas de uso
- Consultar inventario

**REHABILITACIONES**

- Estrategias de intervención

**REFERENCIAS**

- Bibliografía
- Webs nacionales
- Webs internacionales
- Webs otras miradas

**PROYECTO**

- Gestión web

**RED NACIONAL DE SILOS Y GRANEROS**

- Introducción al almacenamiento de grano

▶ **Panorama histórico RNSyG**

- Qué la motivó
- Quién la acometió
- Finalidad de la RNSyG
- Cómo se financió
- Implantación territorial
- Estilo arquitectónico
- Desmantelamiento

> **Situación actual**

- Componentes y operatividad
- Construcción
- Tipologías

**INVENTARIO**

- Normas de uso
- Consultar inventario

**REHABILITACIONES**

- Estrategias de intervención

**REFERENCIAS**

- Bibliografía
- Webs nacionales
- Webs internacionales
- Webs otras miradas

**Situación actual**

La transferencia de competencias en materia de agricultura hacía las **Comunidades Autónomas**, entre los años 1996 y 2001, ha supuesto un alivio para la administración central, que gratamente delegó en las mismas la responsabilidad de tramitar los procedimientos anteriormente descritos. De este modo gran número de componentes de la Red No Básica quedan en desuso, mientras que solo algunos de los componentes de la Red Básica siguen ejerciendo su función.

Son numerosos los procedimientos legales para la adquisición de estas edificaciones que se vienen desarrollando en los últimos años. Entidades públicas y privadas, movidas por diversos intereses, hacen por adquirir los silos como edificación o los solares donde se ubican.

A continuación se muestran varios **motivos** para dicho interés<sup>1,2</sup>:

- La **recalificación** del suelo industrial donde se ubican silos y graneros, por su excepcional ubicación y rentabilidad económica.
- La **demolición** de silos y graneros para construcción de nueva planta de equipamientos locales o viviendas protegidas.
- La **rehabilitación de la edificación** como equipamiento público, aprovechando su valor indudable valor patrimonial.

La fuerte puesta en valor del patrimonio industrial desarrollado en los últimos años ha provocado un interés en las instituciones y empresas privadas, deseosas de alojar sus proyectos sobre una base con un valor añadido muy elevado. Sin embargo existen numerosas unidades de la Red que todavía permanecen en el olvido de sus respectivas administraciones, generándose un proceso de ruina que en ocasiones a venido acompañado del expolio o la ocupación ilegal. Es relativamente fácil encontrar casos de vandalismo (pintadas, restos de hogueras,...), colocación de elementos distorsionantes (antenas, rótulos publicitarios,...), establecimiento de vertederos ilegales en la parcela, etc.



Anotaciones

1. GABINETE TÉCNICO DEL SENPA, "Reordenación y redimensionamiento de la red de silos del SENPA". Madrid, 1994.
2. PUBLICACIONES AGRARIAS. "Red de Almacenamiento. SENPA". Ministerio de Agricultura, Madrid, 1978.
3. MATEO CABALLOS, CARLOS. "Estructuras Industriales Agrarias Obsoletas. Integración en la Realidad Urbana Contemporánea". Escuela Técnica Superior de Arquitectura, Sevilla, 2005.





**SILOS Y GRANEROS.ES**  
Web divulgativa red nacional silos y graneros

**PROYECTO**

- Gestión web

**RED NACIONAL DE SILOS Y GRANEROS**

- Introducción al almacenamiento de grano
- Panorama histórico RNSyG

**Componentes y operatividad**

- Construcción
- Tipologías

**INVENTARIO**

- Normas de uso
- Consultar inventario

**REHABILITACIONES**

- Estrategias de intervención

**REFERENCIAS**

- Bibliografía
- Webs nacionales
- Webs internacionales
- Webs otras miradas

**Componentes y operatividad**

En la naturaleza básica de un silo o granero reside su capacidad de almacenamiento, manejabilidad del grano durante los procesos de recepción/expedición, selección de semillas, etc.

Para un mejor entendimiento de estas labores se desarrollarán a continuación aquellos invariables aplicables al concepto almacenamiento vertical u horizontal, su particularización cuando proceda en determinadas unidades y las relaciones que entre ellas puedan establecerse.

Las unidades de la Red presentan diversos **COMPONENTES**<sup>1</sup> que han permanecido invariables en todas las tipologías de almacenamiento vertical y que consideramos imprescindibles para el cumplimiento de su función:

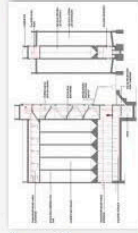
- **La torre elevador**, como razón de ser y origen del almacenamiento vertical. Aloja en su interior la maquinaria necesaria para elevar el grano desde el foso inferior de descarga hasta la parte intermedia o la galería superior horizontal. Iconográficamente ésta puede aparecer en fachada, destacando o inserta en el volumen principal, o incluso al interior sustituyendo una celda. Se trata de un espacio eminentemente vertical y con una iluminación variable, según se encuentre a fachada o al interior.
- **Las celdas de almacenamiento** son grandes depósitos verticales adosados entre sí formando filas. Son diversos los parámetros que rodean la existencia de éstas:
  - materialidad: hormigón, ladrillo cerámico armado, acero, ...
  - formalización: circular, rectangular, hexagonal, ...
  - altura, para su definición intervienen factores de resistencia del terreno y necesidades de almacenaje.
  - apoyo: celdas apoyadas o elevadas, de menor a mayor coste económico.

▪ **La galería superior horizontal de reparto** está destinada a la distribución horizontal hacia la celda deseada. En las primeras unidades, esta galería ocupaba la parte superior de todas las celdas del silo, sin embargo por economía, poco a poco derivó en un pasillo con el ancho de las celdas centrales y unas pequeñas mansardas laterales para el acceso a las filas de celdas laterales. Existen numerosas variantes para resolver esta galería, de forma que, atendiendo a su cubrición las encontramos con cubierta inclinada o plana, atendiendo a la maquinaria, fija o móvil, y según la espacialidad interior puede ser de una o dos alturas. La iluminación es muy buena en estos espacios debido a la presencia abundante de ventanales. En ocasiones, esta galería ha servido de nexo de unión entre distintos silos; ésto sucede en muchas de las poblaciones donde, por distintas causas, es necesario realizar una ampliación de la capacidad de almacenamiento y se optó por enlazar dos silos a través de su galería superior.

▪ **La galería inferior horizontal** está destinada a la recepción del grano procedente de las celdas para su reexpedición a granel o ensacado. En las primeras unidades, ésta galería suponía el total de la planta bajo las celdas, pero su elevado coste derivó en un pasillo con el ancho de las celdas centrales y unos pocillos donde se alojaba determinada maquinaria que viente nuevamente al foso principal bajo la torre elevador.

▪ **La nave anexa** sirve para realizar tareas de ensacado, selección y guarda de maquinaria. Presente en un elevado número de unidades, sus características son similares en la mayoría de los casos.

- Adosada lateral o posteriormente al silo.
  - Cubierta inclinada con formación de pendientes a base de cerchas prefabricadas.
  - Interior diáfano con algunas particiones para servicios y pequeños cuartos de mantenimiento.
  - Escaso valor iconográfico, por lo que suele pasar desapercibida para la población.
- **Las pequeñas edificaciones de servicio** son frecuentes, pero no una invariable. Estamos haciendo referencia a los aseos, básculas, casa del guarda o jefe de silo, centro





- Las **pequeñas edificaciones de servicio** son frecuentes, pero no una invariable. Estamos haciendo referencia a los aseos, básculas, casa del guarda o jefe de silo, centro de transformación, ... En general son elementos de escasa entidad, descontextualizados, y a priori, de un valor cuestionable.



La **OPERATIVIDAD** de cada unidad determinará el papel que ocupa en la red, y se materializa a través del número de maniobras capaz de realizar. A continuación se describen la totalidad de las maniobras<sup>2</sup> posibles a realizar, para en la *Tabla / posterior* conocer qué tipologías pueden asumir cada maniobra.

- **Recepción:** el grano procedente del ferrocarril o por carretera, ensacado o a granel, se deposita en la tolva de la báscula para su pesaje; desde él cae al pie del elevador principal donde se eleva hasta la parte superior del silo para su distribución a la celda que se desee por gravedad.
- **Recepción por barco:** se realiza, a diferencia de la anterior, por aspiración neumática mediante ocho tubos de succión manejados por plumas fijadas a la pared. Puede realizarse con o sin antelimplia.
- **Recepción con antelimplia:** el grano, ensacado o a granel, se deposita en la tolva de la báscula de reloj, desde donde cae al pie del elevador secundario, que lo sube hasta la máquina de antelimplia. A la salida de ésta es conducido por un tubo de caída al pie del elevador principal, que lo lleva a la parte superior del silo para su distribución.
- **Transvase de celda a celda:** el cereal depositado en una celda puede transvasarse, bien por conveniencia de ubicación o bien para evitar un principio de fermentación debido al excesivo grado de humedad. El grado de mecanización del silo determinará la rapidez de la operación.
- **Transvase de celda a celda con antelimplia:** combinación de las dos últimas operaciones.
- **Expedición de grano ensacado:** se coloca la báscula ensacadora portátil debajo de una de las celdas y se procede al llenado de los sacos con un peso prefijado.
- **Expedición por barco:** previo pesaje automático el grano es conducido hasta un depósito de espera y desde él cae por gravedad al barco mediante tubo articulado.
- **Reexpedición:** desde una altura aproximada entre 4 y 5 metros sobre el nivel del suelo se dispone una salida de grano directa para la tolva de la báscula ensacadora. El cereal por debajo de esos metros cae a un pocillo enterrado desde donde un tornillo helicoidal portátil lo asciende hasta la báscula ensacadora.
- **Expedición a granel:** desde determinadas celdas se procede al pesado automático del grano para su posterior venido a granel a camión o ferrocarril. Esta fase varía sustancialmente de unos silos a otros, especialmente en su mecanización y continente receptor. La expedición a granel o en saco puede realizarse de manera simultánea.
- **Selección en nave:** contiguo al silo aparece una nave con maquinaria de selección que pueden alimentarse directamente por medio de unos tubos de salida que se colocan en la pared de las celdas más próximas.
- **Selección mecanizada:** la instalación de un tren de selección vertical para cereales y leguminosas en el interior de la torre permite separar cualquier grano según su tamaño, forma o densidad.
- **Recepción de partidas pequeñas:** la llegada de pequeñas partidas de grano ensacado se pesa en básculas de plataforma y es recogido en un elemento auxiliar de recepción, desde el cual pasa directamente a una de las cuatro celdas próximas al elevador. Con este sistema podemos no interferir en los grandes transvases de grano que estén realizándose en el momento.
- **Desinsectación del grano:** el grano infectado ya ubicado en una celda es trasladado a una celda "hospital" situada en las inmediaciones de la torre-elevador. En dicha celda se le inyecta un gas a presión que es nuevamente extraído de la celda. El proceso se realiza en celda hermética debido a la toxicidad de los agentes utilizados.
- **Desecación del grano:** la presencia excesiva de humedad en puntuales ocasiones puede hacer peligroso su almacenamiento. Para su secado existen celdas especiales donde el aire a presión procedente de un ventilador se reparte por medio de tuberías de fábrica y unas viseras horizontales.
- **Aspiración de polvo:** un sistema compuesto por un ventilador y filtros de mangas para polvo permite aspirarlo tanto en el transporte de grano como en el proceso selectivo.



#### Notas

1. Descripción apoyada en el esquema suscrito por: SALAMANCA CASCOS, DAVID. Los gigantes del siglo XX, reinterpretación en el siglo XXI. 2008. Universidad de Sevilla.
2. MINISTERIO DE AGRICULTURA, Servicio Nacional del Trigo. Veinte años de actuación. Madrid, 1958.



**PROYECTO**

- Gestión web

**RED NACIONAL DE SILOS Y GRANEROS**

- Introducción al almacenamiento de grano
- Panorama histórico RNSyG
- Componentes y operatividad

**CONSTRUCCIÓN**

- Tipologías

**INVENTARIO**

- Normas de uso
- Consultar inventario

**REHABILITACIONES**

- Estrategias de intervención

**REFERENCIAS**

- Bibliografía
- Webs nacionales
- Webs internacionales
- Webs otras miradas

**Construcción**





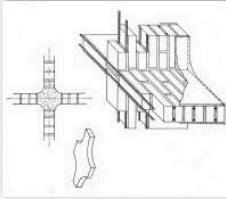
La construcción de una Red Nacional de estas dimensiones fue afrontada desde la optimización de unos recursos económicos y técnicos muy limitados, tal vez alejados de los procedimientos ingenieriles que desde primeros del S.XX se apuntaban desde EEUU y algunos países europeos. A pesar de ello, la necesidad de extender la Red en un breve período de tiempo y a lo largo y ancho de un extenso territorio, desencadenó en soluciones técnicas de **prefabricación y seriación constructiva**. Soluciones de cerchas, pilares, paredes, vigas, carpinterías, maquinaria, ... fueron repetidas en innumerables ocasiones y evolucionadas según se fueron descubriendo sus carencias. De este modo puede decirse que la Red supuso un pequeño laboratorio constructivo para el entendimiento de la tecnología que se estaba desarrollando en una España de fuertes deficiencias técnicas, económicas y sociales. La centralización técnica en Madrid dio pie a numerosas modificaciones de proyecto según las circunstancias particulares de cada ubicación.

El análisis de la construcción de estos silos y graneros requiere una profundización que, desde nuestro criterio, deberá ser desarrollada en un futuro próximo. En consecuencia, esbozaremos ahora unas trazas fundamentales para la comprensión de los principales elementos de estas edificaciones:


- **Estructura portante en silos:** los elementos resistentes de la estructura general se han construido predominantemente en hormigón armado<sup>1</sup>, aunque podemos encontrar soluciones en acero. Las memorias y planos de cada proyecto en los archivos del FEAGA permiten conocer con mayor detalle las soluciones estructurales adoptadas para pilares, vigas, fijos, tolvas, cimentaciones, etc.
- **Cimentación:** la dispersión territorial de las unidades de la Red impedía la aplicación directa de las experiencias locales en materia de geotécnica. En cada ubicación se realizaban sondeos y calicatas para determinar el nivel freático y la resistencia del terreno. Los resultados obtenidos reflejaban en ocasiones circunstancias favorables para la ubicación de la edificación, mientras que en otras, incluso limitaban la altura de las celdas (y a su vez la capacidad total de almacenaje de dicha unidad).



- **Paredes de celdas en silos:** su ejecución representa el 75% del volumen total construido, siendo fundamental, conjuntamente con la maquinaria, su repercusión sobre el coste total de la edificación. La elaboración de un estudio<sup>2,3</sup> sobre la disponibilidad territorial de los diferentes materiales intervinientes en la construcción, fue determinante para la elección del sistema de paredes de ladrillo armado como predominante en la Red. Por esta razón, son minoritarias las localidades con silos íntegramente construidos en hormigón o acero. En concreto se adoptó el sistema prefabricado en Alemania por **Schultz y Kling**<sup>4</sup>, que presenta la ventaja de suprimir costosos encofrados y agilizar la construcción de gran parte del volumen construido. Los cálculos para el armado de las paredes se realizó considerando la curva de presiones correspondiente a franjas de un metro asimiladas como vigas empotradas en sus extremos. De este modo, las paredes interiores de las celdas necesitan armaduras simétricas, mientras que las paredes exteriores solo en la cara externa de la misma. Con objeto de dotar a los encuentros de mayor rigidez, éstos se achafalman a 45°. Estudios económicos de esta solución aportan un ahorro del 30%<sup>3</sup> frente a la solución íntegramente en hormigón armado. A pesar de todo lo descrito, es frecuente encontrar silos cuyas paredes fueron finalmente construidas bajo bloques prefabricados de hormigón armado de espesor medio 26 cm, suponiendo entre los motivos principales de la decisión el abaratamiento respecto a la solución alemana.



- **Cubiertas en graneros y naves:** la simplicidad constructiva de la estructura de muros de los graneros y naves no dio pie a la innovación más allá que a través de los elementos de soporte de sus cubiertas. Y así ocurrió, presentándose numerosas alternativas de prefabricación de cerchas de hormigón, acero o mixtas, que han aportado singularidad a un espacio de gran sencillez espacial.
- **Cubiertas en silos:** existen multitud de soluciones adoptadas, seguramente fruto de la evolución de las cubiertas inclinadas a las cubiertas planas, transitables o no. La estructura portante de las cubiertas puede estar integrada en la propia solución constructiva que procede del cuerpo de celdas o ser independiente conceptualmente. Ejemplo de ello lo encontramos en el silo de Carmona, donde el sistema de cubiertas se sustenta sobre un sistema mixto de muros de cargas y pilares de hormigón de pequeñas dimensiones que colaboran parcialmente en el esquema propuesto para el cuerpo de celdas.
- **Marquesinas:** es frecuente la aparición de marquesinas o grandes vuelos que protegían las operaciones de recepción o expedición de cereal. Su elección en hormigón o acero determina






**REFERENCIAS**

- Bibliografía
- Webs nacionales
- Webs internacionales
- Webs otras miradas

en Alemania por **Schultz y Kling**<sup>1</sup>, que presenta la ventaja de suprimir costosos encofrados y agilizar la construcción de gran parte del volumen construido. Los cálculos para el armado de las paredes se realizó considerando la curva de presiones correspondiente a franjas de un metro asimiladas como vigas empotradas en sus extremos. De este modo, las paredes interiores de las celdas necesitan armaduras simétricas, mientras que las paredes exteriores solo en la cara externa de la misma. Con objeto de dotar a los encuentros de mayor rigidez, éstos se achafañan a 45°. Estudios económicos de esta solución aportan un ahorro del 30%<sup>2</sup> frente a la solución íntegramente en hormigón armado. A pesar de todo lo descrito, es frecuente encontrar silos cuyas paredes fueron finalmente construidas bajo bloques prefabricados de hormigón armado de espesor medio 26 cm, suponiendo entre los motivos principales de la decisión el abaratamiento respecto a la solución alemana.

- **Cubiertas en graneros y naves:** la simplicidad constructiva de la estructura de muros de los graneros y naves no dio pie a la innovación más allá que a través de los elementos de soporte de sus cubiertas. Y así ocurrió, presentándose numerosas alternativas de prefabricación de cerchas de hormigón, acero o mixtas, que han aportado singularidad a un espacio de gran sencillez espacial.



- **Cubiertas en silos:** existen multitud de soluciones adoptadas, seguramente fruto de la evolución de las cubiertas inclinadas a las cubiertas planas, transiables o no. La estructura portante de las cubiertas puede estar integrada en la propia solución constructiva que procede del cuerpo de celdas o ser independiente conceptualmente. Ejemplo de ello lo encontramos en el silo de Carmona, donde el sistema de cubiertas se sustenta sobre un sistema mixto de muros de cargas y pilares de hormigón de pequeñas dimensiones que colaboran parcialmente en el esquema propuesto para el cuerpo de celdas.

- **Marquesinas:** es frecuente la aparición de marquesinas o grandes vuelos que protegian las operaciones de recepción o expedición de cereal. Su ejecución en hormigón o acero determina que fueran planificadas conjuntamente con el edificio principal o no, respectivamente.

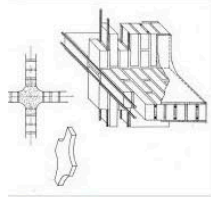
- **Maquinaria en silos:** la mayor o menor presencia de maquinaria ha marcado la operatividad de cada unidad de la Red y sus costos de construcción, mantenimiento y uso. Para poder evaluar estos parámetros se adoptaron unos índices<sup>3</sup> cuyo examen reveló que el coste de maquinaria podía suponer entre el 89,2% de los primeros silos hasta el 15,5% de las soluciones más económicas<sup>4</sup>.

- **Maquinaria en graneros:** la mecanización de almacenes horizontales demostró que se alcanzaban índices muy similares, o incluso superiores, a los mínimos logrados en algunos tipos de silos. Una vez demostradas las ventajas de funcionalidad de un silo frente al granero y la similitud de sus índices, puede considerarse desestimada la idoneidad de instalar nuevos graneros<sup>5</sup>.

- **Carpinterías:** el análisis de planimetría original determina que determinadas soluciones de carpintería fueron estandarizadas.

**Anotaciones**

1. CAVERO BLECUA, MIGUEL. "Ponencia sobre la Red Nacional de Silos en España. Los diversos tipos de Silos y su construcción". Ministerio de Agricultura, Madrid, 1959.
2. MINISTERIO DE AGRICULTURA. Red Nacional de Silos. Madrid: Servicio Nacional del Trigo; 1947.
3. MINISTERIO DE AGRICULTURA. Servicio Nacional del Trigo. Veinte años de actuación. Madrid, 1956.
4. Índice A= coste maquinaria/coste construcción; índice B= (coste maquinaria+eléctric+aparatado)/coste total
5. Véase las "fases de construcción de la Red" en apartado "Cómo se financió".





**PROYECTO**

- Gestión web

**RED NACIONAL DE SILOS Y GRANEROS**

- Introducción al almacenamiento de grano
- Panorama histórico RNSyG
- Componentes y operatividad
- Construcción

▶ **Tipologías**

**INVENTARIO**

- Normas de uso
- Consultar inventario

**REHABILITACIONES**

- Estrategias de intervención

**REFERENCIAS**

- Bibliografía
- Webs nacionales
- Webs internacionales
- Webs otras miradas

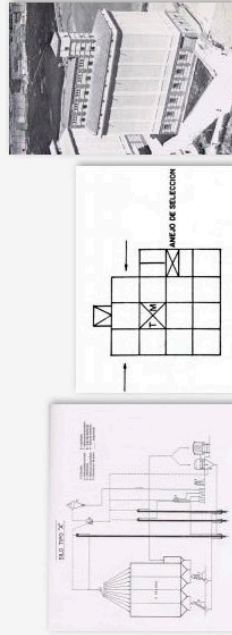
**Tipologías**

A continuación se describen las características de los veinte tipos de Silos según la clasificación del SNC que, con pocas modificaciones, fue acogida por el SENPA (1976). La siguiente clasificación se establece en estricto orden alfabético, distanciándose de las lógicas establecidas por las diferentes tablas clasificatorias elaboradas por SNC, SNT, SENPA y FEGA.

**A B C D E F G GA GV H MC MR P SA SG SH SV T X Z**

Son silos destinados exclusivamente a la recepción, es decir, se encargan de facilitar la entrega del cereal por los agricultores y su conservación hasta el traslado a otros silos o retirada por harineros y agricultores. Debido a la incertidumbre que existía sobre la labor futura del SNT, se proyectó un silo inicial de 950 Tm que se clasificó como A1 con tres posibles ampliaciones de 1000 Tm cada una, con lo cual, cuando la práctica lo aconsejara, dicha capacidad puede pasar fácilmente a 1950 Tm (tipo A2), a 2950 Tm (tipo A3) y a 3950 Tm (tipo A4). Fueron los primeros en construirse en áreas de producción, alcanzando la cifra de 22 unidades.

- Celdas y muros de fábrica de ladrillo armado.
- Celdas de sección cuadrangular.
- Planta de maniobra bajo las celdas elevadas.
- La torre (o elevador) está situada en el centro del edificio sustituyendo a una de las celdas.
- Son fácilmente ampliables mediante la adición de uno, dos o tres cuerpos de celdas de similares características.
- No disponen de tren vertical de selección, es decir, todo el grano sube hasta la galería superior.
- Gran cantidad de maquinaria instalada en relación al poco uso que se hacía de la misma durante el año, lo que suponía un sobre coste en la construcción que forzó su evolución hacia otras tipologías.
- Lenguaje estético historicista.





**PROYECTO**

- Gestión web

**RED NACIONAL DE SILOS Y GRANEROS**

- Introducción al almacenamiento de grano
- Panorama histórico RNSYG
- Componentes y operatividad
- Construcción

• **Tipologías**

**INVENTARIO**

- Normas de uso
- Consultar inventario

**REHABILITACIONES**

- Estrategias de intervención

**REFERENCIAS**

- Bibliografía
- Webs nacionales
- Webs internacionales
- Webs otras miradas


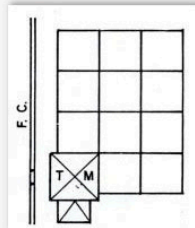
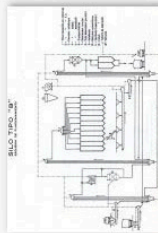
**Tipologías**

A continuación se describen las características de los veinte tipos de Silos según la clasificación del SNC que, con pocas modificaciones, fue acogida por el SENPA (1978). La siguiente clasificación se establece en estricto orden alfabético, distanciándose de las lógicas establecidas por las diferentes tablas clasificatorias elaboradas por SNC, SNT, SENPA y FEGA.

A B C D E F G GA GV H MC MR P SA SG SH SV T X Z

Silos que realizan las mismas funciones que el tipo A, diferenciándose únicamente en la situación del elevador, que en este caso se sitúa en una de sus esquinas y es de mayor altura. Esto permite la distribución del grano a través de la galería superior que ocupa la totalidad de la superficie del silo y es reconocible exteriormente por la presencia de huecos, algo no habitual en otras tipologías. Se construyeron 39 unidades. De manera similar a lo experimentado con los tipos A, se desarrollaron dos subtipos de capacidad diferente: **B1** y **B2**.

- Planta de maniobra bajo las celdas elevadas.
- Celdas y muros de fábrica de ladrillo armado.
- Celdas de sección cuadrangular.
- La cubierta plana es la disposición habitual en este tipo.
- No disponen de tren vertical de selección.
- Gran cantidad de maquinaria instalada en relación al poco uso que se hacía de la misma durante el año lo que suponía un sobre coste en la construcción que forzó su evolución hacia otras tipologías.
- Asimetría en planta que les confiere un carácter singular.





**SILOS Y GRANEROS.ES**  
Web divulgativa red nacional silos y graneros

**PROYECTO**

- Gestión web

**RED NACIONAL DE SILOS Y GRANEROS**

- Introducción al almacenamiento de grano
- Panorama histórico RNSyG
- Componentes y operatividad
- Construcción
- ▶ **Tipologías**

**INVENTARIO**

- Normas de uso
- Consultar inventario

**REHABILITACIONES**

- Estrategias de intervención

**REFERENCIAS**

- Bibliografía
- Webs nacionales
- Webs internacionales
- Webs otras miradas


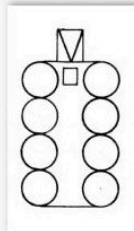
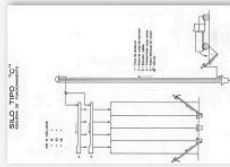
**Tipologías**

A continuación se describen las características de los **veinte tipos** de Silos según la clasificación del SNC que, con pocas modificaciones, fue acogida por el SENPA (1978). La siguiente clasificación se establece en estricto orden alfabético, distanciándose de las lógicas establecidas por las diferentes tablas clasificatorias elaboradas por SNC, SNT, SENPA y FEGA.

- A** **B** **C** **D** **E** **F** **G** **GA** **GV** **H** **MC** **MR** **P** **SA** **SG** **SH** **SV** **T** **X** **Z**

Estos silos de **recepción** surgen con la finalidad de conseguir celdas cuyas paredes trabajen con leyes de presiones continuas, así como con afán de reducir maquinaria llevando las celdas hasta el plano de apoyo del edificio, que normalmente solía quedar un metro y medio por encima del suelo. Presentan un menor número de celdas, dispuestas en solo dos filas, pero como contrapartida éstas poseen una sección mucho mayor. Se construyeron 22 unidades. Tal y como en otros tipos, la evolución en capacidad del tipo C dio lugar a subtipos **C1**, **C2** y **C3**, que no trascendieron en las diferentes clasificaciones oficiales.

- Celdas y muros de fábrica de bloques o ladrillo armados
- Celdas de sección circular, alcanzando un total de 6 a 12 unidades.
- Todas las celdas apoyadas sobre la planta de apoyo del edificio
- Pasillo de maniobra situada entre las celdas circulares.
- La torre del elevador puede estar situada en el frontal del edificio sobresaliendo del resto de las celdas o bien en el espacio que queda entre las filas paralelas de celdas.
- Maquinaria muy elemental. No disponen de tren vertical de selección.







**PROYECTO**

- Gestión web

**RED NACIONAL DE SILOS Y GRANEROS**

- Introducción al almacenamiento de grano
- Panorama histórico RNSYG
- Componentes y operatividad
- Construcción

• **Tipologías**

**INVENTARIO**

- Normas de uso
- Consultar inventario

**REHABILITACIONES**

- Estrategias de intervención

**REFERENCIAS**

- Bibliografía
- Webs nacionales
- Webs internacionales
- Webs otras miradas


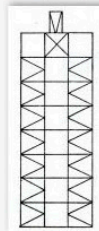
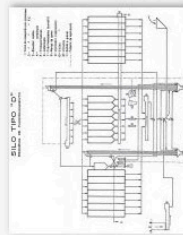
**Tipologías**

A continuación se describen las características de los veinte tipos de Silos según la clasificación del SNC que, con pocas modificaciones, fue acogida por el SENPA (1978). La siguiente clasificación se establece en estricto orden alfabético, distanciándose de las lógicas establecidas por las diferentes tablas clasificatorias elaboradas por SNC, SNT, SENPA y FECA.

A | B | C | D | E | F | G | GA | GV | H | MC | MR | P | SA | SG | SH | SV | T | X | Z

Son silos de **recepción** surgidos como evolución de los tipos A y B, pero con elevada similitud formal. Las 393 unidades construidas por todo el territorio nacional la convierten en la tipología más extendida. En ocasiones incluso pueden verse varios silos de este tipo juntos, pues resultaba una opción más económica frente a la posibilidad de ampliar el primero. Tal y como en otros tipos anteriores, la evolución en capacidad del tipo D dio lugar a los subtipos **D1 a D6**, que no trascendieron en las diferentes clasificaciones oficiales.

- Celdas y muros de fábrica de ladrillo armado.
- Celdas de sección cuadrangular.
- Filas de celdas laterales apoyadas sobre el terreno dejando pasillo central de maniobra sobre el cual se sitúa otra fila de celdas de menor capacidad.
- La torre está situada en el frontal del edificio quedando diferenciado del resto del cuerpo de celdas.
- No disponen de tren vertical de selección.







**PROYECTO**

- Gestión web

**RED NACIONAL DE SILOS Y GRANEROS**

- Introducción al almacenamiento de grano
- Panorama histórico RNSyG
- Componentes y operatividad
- Construcción

► **Tipologías**

**INVENTARIO**

- Normas de uso
- Consultar inventario

**REHABILITACIONES**

- Estrategias de intervención

**REFERENCIAS**

- Bibliografía
- Webs nacionales
- Webs internacionales
- Webs otras miradas

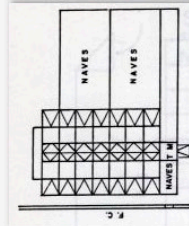

**Tipologías**

A continuación se describen las características de los veinte tipos de Silos según la clasificación del SNC que, con pocas modificaciones, fue acogida por el SENPA (1978). La siguiente clasificación se establece en estricto orden alfabético, distancándose de las lógicas establecidas por las diferentes tablas clasificatorias elaboradas por SNC, SNT, SENPA y FECA.

A B C D E F G GA GV H MC MR P SA SG SH SV T X Z

Silos de **recepción** con una capacidad muy superior a todos los anteriores. Surge como adición de dos elevadores tipo D unidos por una fila de celdas exteriores y suprimiendo una de ellas. Se usaba en zonas donde era necesario almacenar una mayor cantidad de grano sin tener que construir dos unidades de almacenamiento, aunque después se observó que en numerosos municipios fue necesario la ampliación de unidades o la construcción de otras aledañas para soportar el creciente caudal de grano almacenado. Su número ascendió a 35 unidades construidas.

- Celdas y muros de fábrica de ladrillo armado.
- Celdas de sección cuadrangular.
- Predominan las cubiertas inclinadas con mansardas que permiten el acceso a las celdas más extremas.
- Todas las filas de celdas laterales y centrales apoyadas sobre el terreno dejando dos pasillos centrales paralelos de maniobra sobre los cuales se sitúa otra fila de celdas de menor capacidad.
- La fila de celdas situada a eje de la torre se divide por la mitad consiguiendo celdas de media sección que serán maniobrables de ambos pasillos laterales.
- La torre está situada en el frontal del edificio quedando diferenciado del resto del cuerpo de celdas.
- No disponen de tren vertical de selección.
- De escasa o nula ornamentación exterior y cubiertos con teja o cubierta plana en función del lugar de ubicación y momento cultural.





**SILOS Y GRANEROS.ES**  
Web divulgativa red nacional silos y graneros

**PROYECTO**

- Gestión web

**RED NACIONAL DE SILOS Y GRANEROS**

- Introducción al almacenamiento de grano
- Panorama histórico RNSYG
- Componentes y operatividad
- Construcción

▸ **Tipologías**

**INVENTARIO**

- Normas de uso
- Consultar inventario

**REHABILITACIONES**

- Estrategias de intervención

**REFERENCIAS**

- Bibliografía
- Webs nacionales
- Webs internacionales
- Webs otras miradas


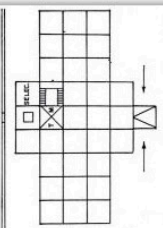
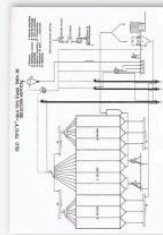
**Tipologías**

A continuación se describen las características de los veinte tipos de Silos según la clasificación del SNC que, con pocas modificaciones, fue acogida por el SENPA (1978). La siguiente clasificación se establece en estricto orden alfabético, distanciándose de las lógicas establecidas por las diferentes tablas clasificatorias elaboradas por SNC, SNT, SENPA y FEGA.

A | B | C | D | E | F | G | GA | GV | H | MC | MR | P | SA | SG | SH | SV | T | X | Z

Silos de **recepción de gran capacidad** conseguida mediante una disposición de celdas concéntricas desde el elevador (formando una cruz) que surgen como variante de los silos tipo A. No tuvieron mucha difusión en el territorio español quizás por la gran cantidad de maquinaria que requerían en relación con su capacidad y también debido a la rápida generalización del tipo D. Solo se construyeron 6 unidades.

- Celdas y muros de fábrica de ladrillo armado.
- Celdas de sección cuadrangular.
- Cubierta inclinada de cierta complejidad formal por la aparición de dos niveles en ella.
- Disponen de tren vertical de selección.
- La torre está situada en el centro del edificio sustituyendo a una de las celdas.





**PROYECTO**

- Gestión web

**RED NACIONAL DE SILOS Y GRANEROS**

- Introducción al almacenamiento de grano
- Panorama histórico RNSYG
- Componentes y operatividad
- Construcción

• **Tipologías**

**INVENTARIO**

- Normas de uso
- Consultar inventario

**REHABILITACIONES**

- Estrategias de intervención

**REFERENCIAS**

- Bibliografía
- Webs nacionales
- Webs internacionales
- Webs otras miradas

**Tipologías**

A continuación se describen las características de los veinte tipos de Silos según la clasificación del SNC que, con pocas modificaciones, fue acogida por el SENPA (1978). La siguiente clasificación se establece en estricto orden alfabético, distanciándose de las lógicas establecidas por las diferentes tablas clasificatorias elaboradas por SNC, SNT, SENPA y FEGA.

A | B | C | D | E | F | G | GA | GV | H | MC | MR | P | SA | SG | SH | SV | T | X | Z

Son graneros de recepción <sup>CV</sup> *convulsiva* o predominante construidos en fábrica y cubierta inclinada a dos aguas. Las paredes son resistentes a los empujes horizontales que recibe. Aquellos con un mayor volumen disponían de maquinaria portátil para el movimiento y pesada del grano. Están registradas hasta 260 unidades, con una distribución dispersa en el territorio. Tal y como en otros tipos anteriores, la evolución en capacidad del tipo G dio lugar a los subtipos G1 a G5, que no trascendieron en las diferentes clasificaciones oficiales.



**PROYECTO**

- Gestión web

**RED NACIONAL DE SILOS Y GRANEROS**

- Introducción al almacenamiento de grano
- Panorama histórico RNSYG
- Componentes y operatividad
- Construcción

▸ **Tipologías**

**INVENTARIO**

- Normas de uso
- Consultar inventario

**REHABILITACIONES**

- Estrategias de intervención

**REFERENCIAS**

- Bibliografía
- Webs nacionales
- Webs internacionales
- Webs otras miradas

**Tipologías**

A continuación se describen las características de los veinte tipos de Silos según la clasificación del SNC que, con pocas modificaciones, fue acogida por el SENPA (1978). La siguiente clasificación se establece en estricto orden alfabético, distanciándose de las lógicas establecidas por las diferentes tablas clasificatorias elaboradas por SNC, SNT, SENPA y FEGA.

A | B | C | D | E | F | G | GA | GV | H | MC | MR | P | SA | SG | SH | SV | T | X | Z

Son **graneros** cuya única diferenciación con los tipo G reside en haber sido **adquiridos a terceros** para formar parte de la Red. En 1978 la cifra alcanzó 15 unidades.



**SILOSYGRANEROS.ES**  
Web divulgativa red nacional silos y graneros

**PROYECTO**

- Gestión web

**RED NACIONAL DE SILOS Y GRANEROS**

- Introducción al almacenamiento de grano
- Panorama histórico RNSYG
- Componentes y operatividad
- Construcción

► **Tipologías**

**INVENTARIO**

- Normas de uso
- Consultar inventario

**REHABILITACIONES**

- Estrategias de intervención

**REFERENCIAS**

- Bibliografía
- Webs nacionales
- Webs internacionales
- Webs otras miradas

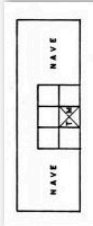
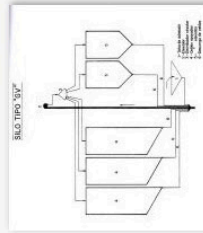
**Tipologías**

A continuación se describen las características de los veinte tipos de Silos según la clasificación del SNC que, con pocas modificaciones, fue acogida por el SENPA (1978). La siguiente clasificación se establece en estricto orden alfabético, distanciándose de las lógicas establecidas por las diferentes tablas clasificatorias elaboradas por SNC, SNT, SENPA y FEGA.

A B C D E F G GA GV H MC MR P SA SG SH SY T X Z

Son silos conocidos como "graneros verticales" por la predominancia de las naves horizontales en planta baja frente a la verticalidad de las celdas y el elevador. Como consecuencia, su capacidad es reducida pero son muy útiles para zonas donde la capacidad de un granero se queda corta y la construcción de un silo sería excesiva. Se levantaron 14 unidades con una distribución territorial es dispersa, predominando su uso en el norte del país.

- Celdas y muros de fábrica de ladrillo armado.
- Celdas de sección cuadrangular.
- Filas de celdas laterales apoyadas sobre el terreno dejando celda central de maniobra sobre el cual se sitúa el elevador.
- Torre frontal inserta en el volumen general.
- No disponen de tren vertical de selección.







**PROYECTO**

- Gestión web

**RED NACIONAL DE SILOS Y GRANEROS**

- Introducción al almacenamiento de grano
- Panorama histórico RNSYG
- Componentes y operatividad
- Construcción

► **Tipologías**

**INVENTARIO**

- Normas de uso
- Consultar inventario

**REHABILITACIONES**

- Estrategias de intervención

**REFERENCIAS**

- Bibliografía
- Webs nacionales
- Webs internacionales
- Webs otras miradas

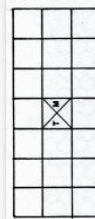
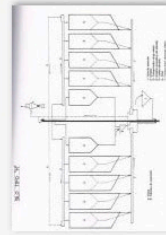
**Tipologías**

A continuación se describen las características de los veinte tipos de Silos según la clasificación del SNC que, con pocas modificaciones, fue acogida por el SENPA (1978). La siguiente clasificación se establece en estricto orden alfabético, distanciándose de las lógicas establecidas por las diferentes tablas clasificatorias elaboradas por SNC, SNT, SENPA y FEGA.

A B C D E F G GA GV H MC MR P SA SG SH SV T X Z

Silos de recepción que conceptualmente provienen de la unión frontal de dos silos tipo D, es decir, a través del elevador. Tras esta unión, se colocan sendas celdas a los lados del elevador y consiguientemente éste queda en el centro del edificio de forma que sólo se aprecia la parte superior sobre cubiertas. Las galerías de maniobra en planta baja quedan enfrentadas y el resto de celdas quedan apoyadas como solía hacerse en el resto de los tipos. Se construyeron 13 unidades y probablemente no tuvo mayor difusión por ser el tipo D más económico y funcional.

- Celdas y muros de fábrica de ladrillo armado.
- Celdas de sección cuadrangular.
- Filas de celdas laterales apoyadas sobre el terreno dejando pasillo central de maniobra sobre el cual se sitúa otra fila de celdas de menor capacidad.
- Fácilmente ampliable mediante la adición de filas de celdas longitudinalmente en cualquiera de sus extremos.
- Reduce la maquinaria existente frente a la opción de dos silos tipo D.
- No disponen de tren vertical de selección.



**PROYECTO**

- Gestión web

**RED NACIONAL DE SILOS Y GRANEROS**

- Introducción al almacenamiento de grano
- Panorama histórico RNSYG
- Componentes y operatividad
- Construcción
- **Tipologías**

**INVENTARIO**

- Normas de uso
- Consultar inventario

**REHABILITACIONES**

- Estrategias de intervención

**REFERENCIAS**

- Bibliografía
- Webs nacionales
- Webs internacionales
- Webs otras miradas


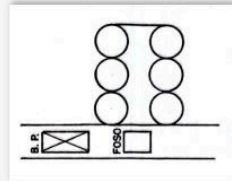

**Tipologías**

A continuación se describen las características de los **veinte tipos** de Silos según la clasificación del SNC que, con pocas modificaciones, fue acogida por el SENPA (1978). La siguiente clasificación se establece en estricto orden alfabético, distanciándose de las lógicas establecidas por las diferentes tablas clasificatorias elaboradas por SNC, SNT, SENPA, y FECA.

**A** **B** **C** **D** **E** **F** **G** **GA** **GV** **H** **MC** **MR** **P** **SA** **SG** **SH** **SV** **T** **X** **Z**

Silos de recepción de celda **metálica** y sección **circular**, de construcción prefabricada con ondulaciones que le confieren mayor rigidez. Se llevaron a cabo 32 unidades. En la actualidad existen numerosas empresas que usan silos metálicos, por lo que no son fácilmente reconocibles como componentes de la Red Nacional. La mayoría de ellos se encuentran en desuso y deteriorados.

- Celdas metálicas.
- El resto de la edificación puede ser de fábrica o metálica.
- Celdas de sección circular de gran capacidad.
- Todas las celdas apoyadas sobre la planta de apoyo del edificio.
- Pasillo de manobra situada entre las celdas circulares.
- La torre del elevador puede estar situada en el frontal del edificio sobresaliendo del resto de las celdas o bien en el espacio que queda entre las filas paralelas de celdas.
- No disponen de tren vertical de selección.







**SILOS Y GRANEROS.ES**  
Web divulgativa red nacional silos y graneros

**PROYECTO**

- Gestión web

**RED NACIONAL DE SILOS Y GRANEROS**

- Introducción al almacenamiento de grano
- Panorama histórico RNSYG
- Componentes y operatividad
- Construcción

▶ **Tipologías**

**INVENTARIO**

- Normas de uso
- Consultar inventario

**REHABILITACIONES**

- Estrategias de intervención

**REFERENCIAS**

- Bibliografía
- Webs nacionales
- Webs internacionales
- Webs otras miradas

**Tipologías**

A continuación se describen las características de los veinte tipos de Silos según la clasificación del SNC que, con pocas modificaciones, fue acogida por el SENPA (1978). La siguiente clasificación se establece en estricto orden alfabético, distanciándose de las lógicas establecidas por las diferentes tablas clasificatorias elaboradas por SNC, SNT, SENPA y FEGA.

A | B | C | D | E | F | G | GA | GV | H | MC | MR | P | SA | SG | SH | SV | T | X | Z

Silos de recepción de carga metálica y sección cuadrangular, de construcción prefabricada con ondulaciones que le confieren mayor rigidez. El resto de la edificación puede ser de fábrica o metálica. Se llevaron a cabo 37 unidades. Respecto a esta tipología se dispone de escasa información, dándonos a entender la escasa relevancia que tuvo en la totalidad de la Red.



**SILOS Y GRANEROS.ES**  
Web divulgativa red nacional silos y graneros

**PROYECTO**

- Gestión web

**RED NACIONAL DE SILOS Y GRANEROS**

- Introducción al almacenamiento de grano
- Panorama histórico RNSyG
- Componentes y operatividad
- Construcción

► **Tipologías**

**INVENTARIO**

- Normas de uso
- Consultar inventario

**REHABILITACIONES**

- Estrategias de intervención

**REFERENCIAS**

- Bibliografía
- Webs nacionales
- Webs internacionales
- Webs citras miradas

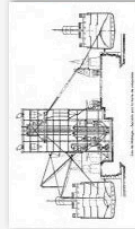
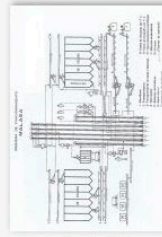
**Tipologías**

A continuación se describen las características de los veinte tipos de Silos según la clasificación del SNC que, con pocas modificaciones, fue acogida por el SENPA (1976). La siguiente clasificación se establece en estricto orden alfabético, distancándose de las lógicas establecidas por las diferentes tablas clasificatorias elaboradas por SNC, SNT, SENPA y FEGA.

A | B | C | D | E | F | G | GA | GV | H | MC | MR | P | SA | SG | SH | SV | T | X | Z

Son silos de tránsito ubicados en zona portuaria. Se proyectaron en muchas ciudades costeras de la península (La Coruña, Málaga, Santander, Valencia,...) pero finalmente solo se construyeron las unidades de Tenerife y Málaga. La peculiaridad de su situación en el puerto y su capacidad para descargar cereal de las embarcaciones le confieren una formalización única en la Red.

- Celdas y muros de fábrica de ladrillo armado.
- Celdas de sección cuadrangular.
- Todas las filas de celdas elevadas sobre el terreno dejando la planta bajo ellas para manobrar.
- Alantame mecatizados. Disponen de tren vertical de selección.





**SILOSYGRANEROS.ES**  
Web divulgativa red nacional silos y graneros

**PROYECTO**

- Gestión web

**RED NACIONAL DE SILOS Y GRANEROS**

- Introducción al almacenamiento de grano
- Panorama histórico RNSYG
- Componentes y operatividad
- Construcción

▶ **Tipologías**

**INVENTARIO**

- Normas de uso
- Consultar inventario

**REHABILITACIONES**

- Estrategias de intervención

**REFERENCIAS**

- Bibliografía
- Webs nacionales
- Webs internacionales
- Webs otras miradas

**Tipologías**

A continuación se describen las características de los veinte tipos de Silos según la clasificación del SNC que, con pocas modificaciones, fue acogida por el SENPA (1978). La siguiente clasificación se establece en estricto orden alfabético, distanciándose de las lógicas establecidas por las diferentes tablas clasificatorias elaboradas por SNC, SNT, SENPA y FEGA.

A | B | C | D | E | F | G | GA | GV | H | MC | MR | P | SA | SG | SH | SV | T | X | Z

Son silos de **selección de semillas**, es decir, aquellos donde la predomina la selección de las semillas frente a la capacidad de almacenamiento. Solo se construyó una unidad que está localizada en Brivesca (Burgos).

- Celdas y muros de fábrica de ladrillo armado.
- Celdas de sección cuadrangular.
- No Disponen de tren vertical de selección.





**PROYECTO**

- Gestión web

**RED NACIONAL DE SILOS Y GRANEROS**

- Introducción al almacenamiento de grano
- Panorama histórico RNSYG
- Componentes y operatividad
- Construcción

▶ **Tipologías**

**INVENTARIO**

- Normas de uso
- Consultar inventario

**REHABILITACIONES**

- Estrategias de intervención

**REFERENCIAS**

- Bibliografía
- Webs nacionales
- Webs internacionales
- Webs otras miradas

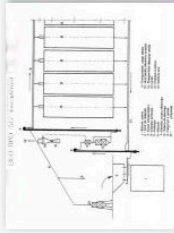
**Tipologías**

A continuación se describen las características de los veinte tipos de Silos según la clasificación del SNC que, con pocas modificaciones, fue acogida por el SENPA (1978). La siguiente clasificación se establece en estricto orden alfabético, distanciándose de las lógicas establecidas por las diferentes tablas clasificatorias elaboradas por SNC, SNT, SENPA y FEGA.

A B C D E F G GA GV H MC MR P SA SG SH SV T X Z

Son silos o graneros destinados al **secado de grano**. En 1970 se datan hasta 15 unidades, aunque para 1978 ya solo 2 permanecían dentro de la Red.

- No Disponen de tren vertical de selección.
- Muros de fábrica de ladrillo.
- Cubierta inclinada a dos aguas.





**PROYECTO**

- Gestión web

**RED NACIONAL DE SILOS Y GRANEROS**

- Introducción al almacenamiento de grano
- Panorama histórico RNSYG
- Componentes y operatividad
- Construcción
- Tipologías

**INVENTARIO**

- Normas de uso
- Consultar inventario

**REHABILITACIONES**

- Estrategias de intervención

**REFERENCIAS**

- Bibliografía
- Webs nacionales
- Webs internacionales
- Webs otras miradas

**Tipologías**

A continuación se describen las características de los veinte tipos de Silos según la clasificación del SNC que, con pocas modificaciones, fue acogida por el SENPA (1978). La siguiente clasificación se establece en estricto orden alfabético, distanciándose de las lógicas establecidas por las diferentes tablas clasificatorias elaboradas por SNC, SNT, SENPA y FEGA.

A B C D E F G GA GV H MC MR P SA SG SH SV T X Z

Son graneros destinados a la selección de semillas construidos «SH» fábrica. Solo se construyeron dos unidades, cuya capacidad media fue 1600 Tm.

- No Disponen de tren vertical de selección.
- Muros de fábrica de ladrillo.
- Cubierta inclinada a dos aguas.





**SILOSYGRANEROS.ES**  
Web divulgativa red nacional silos y graneros

**PROYECTO**

- Gestión web

**RED NACIONAL DE SILOS Y GRANEROS**

- Introducción al almacenamiento de grano
- Panorama histórico RNSYG
- Componentes y operatividad
- Construcción
- **Tipologías**

**INVENTARIO**

- Normas de uso
- Consultar inventario

**REHABILITACIONES**

- Estrategias de intervención

**REFERENCIAS**

- Bibliografía
- Webs nacionales
- Webs internacionales
- Webs otras miradas


**Tipologías**

A continuación se describen las características de los veinte tipos de Silos según la clasificación del SNC que, con pocas modificaciones, fue acogida por el SENPA (1978). La siguiente clasificación se establece en estricto orden alfabético, distanciándose de las lógicas establecidas por las diferentes tablas clasificatorias elaboradas por SNC, SNT, SENPA y FECA.

A | B | C | D | E | F | G | GA | GV | H | MC | MR | P | SA | SG | SH | SV | T | X | Z

Son silos de selección de semillas predominante, es decir, aquellos donde la predomina la selección de las semillas frente a la capacidad de almacenamiento. Se han registrado hasta 11 unidades de las cuales solo 10 permanecen activas en 1978.

- Celdas y muros de fábrica de ladrillo armado.
- Celdas de sección cuadrangular.
- Disponen de tren vertical de selección.







**PROYECTO**

- Gestión web

**RED NACIONAL DE SILOS Y GRANEROS**

- Introducción al almacenamiento de grano
- Panorama histórico RNSyG
- Componentes y operatividad
- Construcción

• **Tipologías**

**INVENTARIO**

- Normas de uso
- Consultar inventario

**REHABILITACIONES**

- Estrategias de intervención

**REFERENCIAS**

- Bibliografía
- Webs nacionales
- Webs internacionales
- Webs otras miradas

**Tipologías**

A continuación se describen las características de los veinte tipos de Silos según la clasificación del SNC que, con pocas modificaciones, fue acogida por el SENPA (1978). La siguiente clasificación se establece en estricto orden alfabético, distanciándose de las lógicas establecidas por las diferentes tablas clasificatorias elaboradas por SNC, SNT, SENPA y FEGA.


A B C D E F G GA GV H MC MR P SA SG SH SV T X Z

Silos de tránsito, es decir, capaces de realizar simultáneamente operaciones de carga, descarga, limpieza y selección de semillas gracias a unas importantes instalaciones mecánicas. Su mayor capacidad y situación estratégica compensan las necesidades de los restantes silos, convirtiéndose en eje vertebrador de la Red. Junto con los tipos A y B, fueron los primeros en ser construidos.

- Celdas y muros de fábrica de bloques o ladrillo armados.
- Celdas de sección cuadrangular.
- Todas las filas de celdas laterales y centrales elevadas sobre el terreno dejando la planta bajo ellas para maniobrar.
- La torre está situada en el frontal del edificio quedando diferenciado del resto del cuerpo de celdas.
- Disponen de tren vertical de selección.

En la década de los años 70 cambia la política agraria internacional hacia silos de gran capacidad, desarrollándose los conocidos "macro-silos", cuyas funciones son idénticas al primitivo tipo T, pero cuyas características constructivas difieren radicalmente. Los macrosilos siguen funcionando en la actualidad y forman parte de lo que conocemos como "red básica".

- Celdas y estructura en hormigón armado.
- Superan en capacidad todos los tipos anteriores, y por tanto también en altura.
- Disponen de un mayor número de celdas y su sección puede ser rectangular, hexagonal, circular, ...
- Disponen de galería horizontal superior que distribuye a cada una de las celdas.
- El elevador está situado en la parte frontal y de mayor dimensión que los anteriores tipos. La altura del mismo marca un imponente perfil sobre el territorio.
- Altamente mecanizados. Disponen de tren vertical de selección.
- Lenguaje estético libre de todo historicismo, altamente funcional.



Una última clasificación del SENPA (1994) se ampliaron las variantes aplicables al tipo T, estableciéndose la siguiente subclases:

TR: silo de tránsito sin acceso de vehículos bajo celdas de sección cuadrangular elevadas.

TE: silo de tránsito sin acceso de vehículos bajo celdas de sección hexagonal unidas longitudinalmente por los vértices.

TH: silo de tránsito sin acceso de vehículos bajo celdas de sección hexagonal unidas longitudinalmente por las caras.



- Normas de uso
- Consultar inventario

### REHABILITACIONES


- Estrategias de intervención

### REFERENCIAS

- Bibliografía
- Webs nacionales
- Webs internacionales
- Webs otras miradas

En la década de los años 70 cambia la política agraria internacional hacia silos de gran capacidad, desarrollándose los conocidos "macro-silos", cuyas funciones son idénticas al primitivo tipo T, pero cuyas características constructivas difieren radicalmente. Los macro-silos siguen funcionando en la actualidad y forman parte de lo que conocemos como "red básica".

- Celdas y estructura en hormigón armado.
- Superan en capacidad todos los tipos anteriores, y por tanto también en altura.
- Disponen de un mayor número de celdas y su sección puede ser rectangular, hexagonal, circular, ...
- Disponen de galería horizontal superior que distribuye a cada una de las celdas.
- El elevador está situado en la parte frontal y de mayor dimensión que los anteriores tipos. La altura del mismo marca un imponente perfil sobre el territorio.
- Altamente mecanizados. Disponen de tren vertical de selección.
- Lenguaje estético libre de todo historicismo, altamente funcional.



Una última clasificación del SENPA (1994) se amplían las variantes aplicables al tipo T, estableciéndose la siguiente subclases:

- TR:** silo de tránsito sin acceso de vehículos bajo celdas de sección cuadrangular elevadas.
- TE:** silo de tránsito sin acceso de vehículos bajo celdas de sección hexagonal unidas longitudinalmente por los vértices.
- TH:** silo de tránsito sin acceso de vehículos bajo celdas de sección hexagonal unidas longitudinalmente por las caras.
- TC:** silo de tránsito con acceso de vehículos bajo celdas para carga directa. Celda de sección cilíndrica elevada e intercalares en estrella.
- TV:** silo de tránsito con acceso de vehículos bajo celdas para carga directa. Celda de sección cuadrangular elevada y/o apoyada.





**SILOS Y GRANEROS.ES**  
Web divulgativa red nacional silos y graneros

**PROYECTO**

- Gestión web

**RED NACIONAL DE SILOS Y GRANEROS**

- Introducción al almacenamiento de grano
- Panorama histórico RNSYG
- Componentes y operatividad
- Construcción

▸ **Tipologías**

**INVENTARIO**

- Normas de uso
- Consultar inventario

**REHABILITACIONES**

- Estrategias de intervención

**REFERENCIAS**

- Bibliografía
- Webs nacionales
- Webs internacionales
- Webs otras miradas

**Tipologías**

A continuación se describen las características de los veinte tipos de Silos según la clasificación del SNC que, con pocas modificaciones, fue acogida por el SENPA (1978). La siguiente clasificación se establece en estricto orden alfabético, distanciándose de las lógicas establecidas por las diferentes tablas clasificatorias elaboradas por SNC, SNT, SENPA y FEGA.

A B C D E F G GA GV H MC MR P SA SG SH SV T X Z

Son silos adquiridos de recepción exclusiva o predominante con características diversas que no le permiten ser englobado en cualquiera de las múltiples anteriores. Solo se han registrado 2 unidades, Alicante y Manresa.



**PROYECTO**

- Gestión web

**RED NACIONAL DE SILOS Y GRANEROS**

- Introducción al almacenamiento de grano
- Panorama histórico RNSYG
- Componentes y operatividad
- Construcción

• **Tipologías**

**INVENTARIO**

- Normas de uso
- Consultar inventario

**REHABILITACIONES**

- Estrategias de intervención

**REFERENCIAS**

- Bibliografía
- Webs nacionales
- Webs internacionales
- Webs otras miradas

**Tipologías**

A continuación se describen las características de los veinte tipos de Silos según la clasificación del SNC que, con pocas modificaciones, fue acogida por el SENPA (1976). La siguiente clasificación se establece en estricto orden alfabético, distanciándose de las lógicas establecidas por las diferentes tablas clasificatorias elaboradas por SNC, SNT, SENPA y FECA.

A B C D E F G GA GV H MC MR P SA SG SH SV T X Z

Sin duda es el tipo más singular de todos los usados por el SNT, al tratarse de antiguos castillos y edificaciones singulares restaurados y acondicionados para el almacenamiento. Son de recepción exclusiva o predominante, pues su maquinaria es escasa y específica. Existen pocas unidades a lo largo del territorio español debido a que su rehabilitación y acondicionamiento resultaba costoso y lento. Sin embargo, las 4 unidades existentes constituyen una fuente de orgullo al SNT en general y al Jefe del Estado, que acudía a la inauguración de cada uno de ellas. En la actualidad ninguno de éstos es usado para tal fin, dándose casos donde han sido revertidos a su uso originario.





**SILOSYGRANEROS.ES**  
Web divulgativa red nacional silos y graneros

**PROYECTO**

- Gestión web

**RED NACIONAL DE SILOS Y GRANEROS**

- Introducción al almacenamiento de grano
- Panorama histórico RNSYG
- Componentes y operatividad
- Construcción
- Tipologías

**INVENTARIO**

- Normas de uso
- Consultar inventario

**REHABILITACIONES**

- Estrategias de intervención

**REFERENCIAS**

- Bibliografía
- Webs nacionales
- Webs internacionales
- Webs otras miradas

**Normas de uso**



El presente inventario de los silos y graneros que conforman la Red Nacional de Silos y Graneros de España quiere ser un **registro actualizado y actualizable online**. La base sobre la que se sustenta este inventario ha sido tomada de la bibliografía oficial del Ministerio de Agricultura, para posteriormente ser tratada hasta configurar una **ficha**<sup>1</sup>, que de manera sencilla, resume una útil información clasificada en los siguientes apartados:

- DATOS GENERALES
- DATOS ESPECÍFICOS
- ANÁLISIS PATRIMONIAL
- CARACTERÍSTICAS DE LA REHABILITACIÓN
- IMÁGENES

Los **Datos Generales** de cada unidad de la Red han sido introducidos por los autores y colaboradores de este sitio web. Los restantes datos podrán ser introducidos por cualquier usuario registrado desde su lugar de origen, facilitándose el acceso a una información que de otra manera sería inviable.

**MODOS DE ACCESO AL INVENTARIO:**

- **SOLO CONSULTA:** podrá hacerlo en todo momento sin necesidad de registro. Permite la realización de diferentes **filtros de búsqueda** que le facilitaran la consulta.
- **COLABORACIÓN Y CONSULTA,** pasos a seguir:

1. Regístrese y espere un email de confirmación por parte del administrador que confirmará los datos y autorizará la operación. Puede ser que esta operación tarde unos días.
2. Seleccione el silo o granero que desea editar y complete los diferentes apartados de la ficha atendiendo a la información de ayuda existente en el siguiente archivo **pdf**. Si no comprende algún apartado puede solicitar mayor información en [colaboracion@silosygraneros.es](mailto:colaboracion@silosygraneros.es)

3. Recuerde que podrá **modificar o ampliar la información** que solo usted haya introducido en la base de datos.

4. Toda la información registrada en la base de datos será **revisada previa publicación**, con la intención de evitar un uso incorrecto del sistema. Recuerde en todo momento que este sitio web está sujeto a derechos de autor según **Licencia Creative Commons**. Pulse sobre el icono para obtener mayor información.

**Aclaraciones**

<sup>1</sup> Estas fichas parten de las desarrolladas por el Sistema de Información del Patrimonio Histórico Andaluz (I.A.P.H.), para luego ser rediseñadas por Carlos Mateo Caballes en su investigación "Estructuras Industriales Agrarias Obsoletas. Integración en la Realidad Urbana Contemporánea". Escuela Técnica Superior de Arquitectura, Sevilla, 2005. A partir de aquí las fichas sufren diferentes mejoras hasta la definición actual, fruto de programas de colaboración con otros trabajos de investigación sobre Patrimonio Industrial.



## SILOS Y GRANEROS.ES

Web divulgativa red nacional silos y graneros

### PROYECTO

- Gestión web

### RED NACIONAL DE SILOS Y GRANEROS

- Introducción al almacenamiento de grano
- Panorama histórico RNSYG
- Componentes y operatividad
- Construcción
- Tipologías

### INVENTARIO

- Normas de uso
- Consultar inventario

### REHABILITACIONES

- Estrategias de intervención

### REFERENCIAS

- Bibliografía
- Webs nacionales
- Webs internacionales
- Webs otras miradas

### Consultar inventario

#### Listado de Silos

Filtrar | Eliminar filtro

Código	Denominación	Municipio	Provincia	Tipo sempa	Acciones
14-01	SILO DE ALCARACEJOS	Alcaracejos	Córdoba	D	<input type="checkbox"/> Ver
18-12	SILO DE LOJA	Loja	Granada	D	<input type="checkbox"/> Ver
23-11	SILO DE LINARES	Linares	Jaén	D	<input type="checkbox"/> Ver
29-08	SILO DE FUENTE DE PIEDRA	Fuente de Piedra	Málaga	D	<input type="checkbox"/> Ver
14-30	SILO DE POZOBLANCO	Pozoblanco	Córdoba	D	<input type="checkbox"/> Ver
14-08	SILO DE EL CARPIO	Carpio (El)	Córdoba	A	<input type="checkbox"/> Ver
04-01	SILO DE VÉLEZ-RUBIO	Vélez-Rubio	Almería	D	<input type="checkbox"/> Ver
11-01	SILO DE ARCOS DE LA FRONTERA	Arcos de la Frontera	Cádiz	D	<input type="checkbox"/> Ver
11-02	SILO DE LA BARCA DE LA FLORIDA	Jerez de la Frontera	Cádiz	D	<input type="checkbox"/> Ver
11-03	SILO DE BORNOS	Bornos	Cádiz	D	<input type="checkbox"/> Ver

221 resultados (del 1 al 10)





**SILOSGRANEROS.ES**  
Web divulgativa red nacional silos y graneros

**PROYECTO**

- Gestión web

**RED NACIONAL DE SILOS Y GRANEROS**

- Introducción al almacenamiento de grano
- Panorama histórico RNSYG
- Componentes y operatividad
- Construcción
- Tipologías

**INVENTARIO**

- Normas de uso
- Consultar inventario

**REHABILITACIONES**

- Estrategias de intervención

**REFERENCIAS**

- Bibliografía
- Webs nacionales
- Webs internacionales
- Webs otras miradas

**Estrategias de intervención**

Estrategias de intervención quiere recopilar aquellos casos de intervención sobre silos, graneros e edificaciones análogas, tanto a nivel nacional como internacional, pertenecientes a las RNSYG o no, que de una u otra manera nos aporten una metodología de trabajo interesante frente al objeto patrimonial. La singularidad formal de los silos, así como su iconicidad, les confieren un mayor protagonismo en las siguientes estrategias de intervención.

De los proyectos hasta ahora analizados pueden deducirse las siguientes estrategias de intervención<sup>1</sup>, que podrán ser ampliadas según se vaya mejorando el análisis de los casos rehabilitados. Será habitual que un mismo proyecto responda de manera conjunta a dos estrategias, dado que no son estrategias excluyentes entre sí.

Notaciones:

1. Descripción apoyada en el esquema suscrito por MATEO CABALLOS, CARLOS. "Estructuras Industriales Agrarias Obsoletas. Integración en la Realidad Urbana Contemporánea". Escuela Técnica Superior de Arquitectura, Sevilla, 2005.

**Forjados intermedios**

Consiste en la creación de forjados intermedios que definen los nuevos **niveles habitables** dentro de la estructura intacta de celías y pilares. Tras esta operación es necesaria normalmente la apertura de huecos de comunicación vertical (escalera y ascensor) y ventanales para iluminación y ventilación.

▶ LEER MÁS...

**El silo como basamento**

Este tipo de intervención consiste básicamente en aprovechar la edificación existente como apoyo sobre el que alzarse una nueva edificación, ganando visión sobre un paisaje generalmente excepcional. Destacan por no aprovechar la edificación heredada, excepto en ocasiones, para localizar el núcleo de comunicación vertical.

▶ LEER MÁS...

**Envolvente intacta y vaciado interior**

Tipo de intervención consistente en un proceso de **vaciado interior de los componentes estructurales** existentes y respeto de la volumetría general del conjunto mediante la consolidación de la fachada histórica. Supone una mayor agresividad sobre el objeto patrimonial, a veces condicionada por el futuro uso, que debe sin duda generar un debate sobre la idoneidad del uso final que se le da al silo o granero.

▶ LEER MÁS...

**Esculturización o reclamo**

Puede decirse que es la única estrategia de implantación que no lo es realmente, es decir, está fundamentada en la utilización del silo como reclamo visual o cultural pero desaprovechando su espacialidad interior. No existe un ejemplo puro de esta situación, aunque alguna de las anteriores puede impregnarse en cierta medida de esta estrategia en su resolución final.

▶ LEER MÁS...

**Nueva epidermis funcional**

Se trata de una intervención que aprovecha la capacidad estructural del silo para apoyar o sustentar una nueva epidermis o piel exterior que, a la postre, se definirá como la imagen urbana del edificio rehabilitado.

▶ LEER MÁS...

**Desmontaje y reutilización**

El análisis de las circunstancias<sup>1</sup> que concurren entorno al patrimonio de la Red pueden determinar que la mejor alternativa para una unidad pase por su desmontaje y posterior reutilización de las partes. Esta solución no debe ser planteada como una solución directa a un problema, sino como una alternativa irrevocable a una realidad que no permite su puesta en valor.

▶ LEER MÁS...



**SILOS Y GRANEROS.ES**  
Web divulgativa red nacional silos y graneros

**PROYECTO**

- Gestión web

**RED NACIONAL DE SILOS Y GRANEROS**

- Introducción al almacenamiento de grano
- Panorama histórico RNSYG
- Componentes y operatividad
- Construcción
- Tipologías

**INVENTARIO**

- Normas de uso
- Consultar inventario

**REHABILITACIONES**

- Estrategias de intervención

**REFERENCIAS**

- Bibliografía
- Webs nacionales
- Webs internacionales
- Webs otras miradas

**Forjados intermedios**

Consiste en la creación de forjados intermedios que definen los nuevos niveles habitables dentro de la estructura intacta de celdas y pilares. Tras esta operación es necesaria normalmente la apertura de huecos de comunicación vertical (escalera y ascensor) y ventanales para iluminación y ventilación.

Esta operación ajusta el uso a las dimensiones heredadas. Como el tamaño medio de la celda tipo oscila entre 3,50 y 5,00 metros de lado, el uso más previsible a este sistema es el residencial en sus múltiples vertientes: residencial plurifamiliar, hostelería, apartamentos, residencias, albergue, etc. A pesar de ello es frecuente ver casos de uso administrativo.

Varios son los ejemplos que a continuación aseveran esta afirmación:

- "Residencia de estudiantes en un silo de 1953", Oslo, Noruega. HRTB Architects.
- "Aparthotel Spelcher Barth", Barth, Alemania. Volker Glenske & Company Arquitectos.
- "Motel en silo de 1947", Irving Ranch, California. Thirtieth Street Architects Inc.
- "Conjunto residencial en Crago Flour Mills", Newtown, Australia.
- "Reconversión de un almacén de cereales en 28 apartamentos, restaurante y aparcamiento", Hamburgo, Alemania. 2001. Jan Störmer Arquitecto.



Además, aparecen otros ejemplos que combinan usos lúdicos con el citado programa residencial o incluso lo desechan para dar cabida a oficinas:

- "Centro Internacional de Negocios Dassilo", Hamburgo, Alemania.
- "El Silo: sala de espectáculos, restaurante panorámico y residencias", Marsella, Francia. Eric Castaldi Architecte.
- "Silo de los años cincuenta", Gateshead, Reino Unido. El proyecto de Ellis Williams Architects, consistente en un "Centro de Arte Contemporáneo", desarrolla un amplio programa a lo largo de sus seis niveles.
- "Reconversión de Molino de Harina como Ciudad de las Artes y el Ingenio", Funchão, Portugal.
- "Silos Davis como Museo de Arte Contemporáneo", Rosario, Argentina.
- "Silo Studios, conversión de una fábrica en oficinas", St. Just D'osvern, (Barcelona), 1975. Taller de Arquitectura (Ricardo Bofill).
- "Westerdoksdijk House, historia evolutiva de un silo", Amsterdam, Holanda.





**SILOSYGRANEROS.ES**  
 Web divulgativa red nacional silos y graneros

**PROYECTO**

- Gestión web

**RED NACIONAL DE SILOS Y GRANEROS**

- Introducción al almacenamiento de grano
- Panorama histórico RNSYG
- Componentes y operatividad
- Construcción
- Tipologías

**INVENTARIO**

- Normas de uso
- Consultar inventario

**REHABILITACIONES**

- Estrategias de intervención

**REFERENCIAS**


- Bibliografía
- Webs nacionales
- Webs internacionales
- Webs otras miradas

**El silo como basamento**

Este tipo de intervención consiste básicamente en aprovechar la edificación existente como apoyo sobre el que alzarse una nueva edificación, ganando visión sobre un paisaje generalmente excepcional. Destacan por no aprovechar la edificación heredada, excepto en ocasiones, para localizar el núcleo de comunicación vertical.

El uso de la nueva edificación es muy variado, como se aprecia a continuación:

- "Torre observatorio en la Costa Brava", España, 1997. Joan Escrivà y Dolors Nadal Arquitectos.
- "Filarmónica en el silo portuario A", Hamburgo, Alemania. Herzog & De Meuron Arquitectos.
- "Casa tope", República Checa. Tomáš Pejpek y Szymon Rozwala.
- "Espacio escénico de Pozoblanco", Córdoba, España. José Luis Amor Trucíos y Juan Salamanca Cabrera, arquitectos.
- "Henninger Turm", Frankfurt, Alemania.
- "Reconversión de un almacén de cereales en 28 apartamentos, restaurante y aparcamiento", Hamburgo, Alemania. 2001. Jan Störmer Arquitecto.
- "Centro Internacional de Negocios Dassilo", Hamburgo, Alemania.





**SILOS Y GRANEROS.ES**  
Web divulgativa red nacional silos y graneros

**PROYECTO**

- Gestión web

**RED NACIONAL DE SILOS Y GRANEROS**

- Introducción al almacenamiento de grano
- Panorama histórico RNSYG
- Componentes y operatividad
- Construcción
- Tipologías

**INVENTARIO**

- Normas de uso
- Consultar inventario

**REHABILITACIONES**

- Estrategias de intervención

**REFERENCIAS**


- Bibliografía
- Webs nacionales
- Webs internacionales
- Webs otras miradas

**Envolvente intacta y vaciado interior**

Tipo de intervención consistente en un proceso de **vaciado interior** de los **componentes estructurales** existentes y respeto de la volumetría general del conjunto mediante la consolidación de la fachada histórica. Supone una mayor agresividad sobre el objeto patrimonial, a veces condicionada por el futuro uso, que debe sin duda generar un debate sobre la idoneidad del uso final que se le da al silo o granero.

Por otro lado esta estrategia libera la elección del uso (garaje, auditorio, sala expositiva, biblioteca, etc.), que varían según la escala del vacío generado. Ejemplos de esta estrategia son:

- “Rehabilitación de un silo de los años cincuenta”, Gateshead, Reino Unido. El proyecto de Ellis Williams Architects, consistente en un “Centro de Arte Contemporáneo”, vivió durante su fase de vaciado de una instalación titulada “Tarantara”, del escultor Anish Kapoor.
- “Centro Documental de la Comunidad de Madrid”, Madrid, España. Emilio Turón y Luis Moreno mansilla, arquitectos.
- “Filarmónica en el silo portuario A”, Hamburgo, Alemania. Concurso ganado en 2003 por Herzog & De Meuron Arquitectos. El edificio histórico se vacía completamente para albergar un gran aparcamiento.
- “Investigación *Un algo en algún silo*, ejemplificado sobre el Silo de Córdoba”, Carlos Almansa Ballesteros Arquitecto.





**SILOSYGRANEROS.ES**  
Web divulgativa red nacional silos y graneros

**PROYECTO**

- Gestión web

**RED NACIONAL DE SILOS Y GRANEROS**

- Introducción al almacenamiento de grano
- Panorama histórico RNSYG
- Componentes y operatividad
- Construcción
- Tipologías

**INVENTARIO**

- Normas de uso
- Consultar inventario

**REHABILITACIONES**

- ▶ Estrategias de intervención

**REFERENCIAS**


- Bibliografía
- Webs nacionales
- Webs internacionales
- Webs citas miradas

**Esculturización o reclamo**

Puede decirse que es la única estrategia de implantación que no lo es realmente, es decir, está fundamentada en la utilización del silo como reclamo visual o cultural pero desaprovechando su espacialidad interior. No existe un ejemplo puro de esta situación, aunque alguna de las anteriores puede impregnarse en cierta medida de esta estrategia en su resolución final.

Un ejemplo inmediato se encuentra en:

- "Espacio escénico de Pozoblanco", al considerar que su mirador actúa según esta estrategia.
- "Silos Davis como Museo de Arte Contemporáneo", Rosario, Argentina.
- "Museo de arte contemporáneo M'VHKKA", en Antwerp (Holanda). El arquitecto Michel Grandisard optó por dar la entrada de visitantes y el vestíbulo por el silo, dejando el resto del programa museístico a un nuevo edificio que rodea casi por completo el existente silo, robándole toda su iconicidad.





**SILOS Y GRANEROS.ES**  
Web divulgativa red nacional silos y graneros

**PROYECTO**

- Gestión web

**RED NACIONAL DE SILOS Y GRANEROS**

- Introducción al almacenamiento de grano
- Panoramas histórico RNSYG
- Componentes y operatividad
- Construcción
- Tipologías

**INVENTARIO**

- Normas de uso
- Consultar inventario

**REHABILITACIONES**

- Estrategias de intervención


**REFERENCIAS**

- Bibliografía
- Webs nacionales
- Webs internacionales
- Webs otras miradas

**Nueva epidermis funcional**

Se trata de una intervención que aprovecha la capacidad estructural del silo para apoyar o sustentar una nueva epidermis o piel exterior que, a la postre, se definirá como la imagen urbana del edificio rehabilitado. Es frecuente que dicha piel contenga parcial o totalmente el nuevo programa funcional incorporado, núcleos de comunicación o sistemas de instalaciones. La nueva materialidad añadida se apoya en la teoría del contraste de material histórico vs contemporáneo.

- "Equipamiento para artes escénicas en Tacktoeren" Kortrijk, Bélgica. Buro Mouton Arquitectos.
- "Propuesta de intervención en silo tipo", Castuera, Badajoz. José Millara Arquitecto.
- "Conjunto residencial en Crago Flour Mills", Newtown, Australia.
- "Conjunto residencial en Ios Frøstilos", Copenhague, Dinamarca. MVRDV Arquitectos.





**SILOSYGRANEROS.ES**  
Web divulgativa red nacional silos y graneros

**PROYECTO**

- Gestión web

**RED NACIONAL DE SILOS Y GRANEROS**

- Introducción al almacenamiento de grano
- Panorama histórico RNSyG
- Componentes y operatividad
- Construcción
- Tipologías

**INVENTARIO**

- Normas de uso
- Consultar inventario

**REHABILITACIONES**


- ▶ Estrategias de intervención

**REFERENCIAS**

- Bibliografía
- Webs nacionales
- Webs internacionales
- Webs otras miradas

**Desmontaje y reutilización**

El análisis de las circunstancias<sup>1</sup> que concurren entorno al patrimonio de la Red pueden determinar que la mejor alternativa para una unidad pase por su desmontaje y posterior reutilización de las partes. Esta solución no debe ser planteada como una solución directa a un problema, sino como una alternativa irrevocable a una realidad que no permite su puesta en valor.



La metodología<sup>2</sup> a seguir consiste simplificada en:

- elaborar una exhaustiva planimetría de la edificación.
- descripción y diagnóstico del estado constructivo.
- confirmación de la viabilidad económica del proceso.
- realización de ensayos de resistencia de los elementos (paredes, pilares, perfiles metálicos,...) a reutilizar.
- despiece y proceso de desmontaje mediante el uso de técnicas especializadas de corte.
- transporte y colocación de las piezas en su nueva ubicación.

El proceso de desmontaje se produce inversamente al proceso constructivo, es decir, desde las cubiertas hasta la cimentación. Es un proceso cuyo grado de aprovechamiento directo no alcanza el 100%, aunque si puede completarse con procesos más complejos de gestión de residuos.

**Anotaciones**

1. Riesgo de dambo, ruina inminente, mala viabilidad económica a su rehabilitación funcional, alojamiento de núcleos urbanos, etc.
2. Texto apoyado en las investigaciones realizadas por el arquitecto JOSÉ MILLARA entorno a la reutilización del patrimonio industrial agrario.





**SILOSYGRANEROS.ES**  
Web divulgativa red nacional silos y graneros

**Bibliografía**

**PROYECTO**

- Gestión web

**RED NACIONAL DE SILOS Y GRANEROS**

- Introducción al almacenamiento de grano
- Panorama histórico RNSyG
- Componentes y operatividad
- Construcción
- Tipologías

**INVENTARIO**

- Normas de uso
- Consultar inventario

**REHABILITACIONES**

- Estrategias de intervención

**REFERENCIAS**

- ▶ **Bibliografía**
- Webs nacionales
- Webs internacionales
- Webs otras miradas

A continuación se relacionan una bibliografía de gran interés para el estudio de la RNSyG. Si deseara incorporar o recomendar un libro o artículo relacionado con la temática, hazlo llegar por correo electrónico a la siguiente dirección [colaboracion@silosygraneros.es](mailto:colaboracion@silosygraneros.es)

Álvarez Areces, M.A., 2009, Patrimonio industrial agroalimentario :testimonios cotidianos del diálogo intercultural, Centro de Iniciativas Culturales y Estudios Económicos y Sociales, Gijón.

Anes Álvarez, G. & Anes Álvarez, R., 1999, Historia económica de España: siglos XIX y XX, Galaxia Gutenberg etc., Barcelona.

Azcárate Gómez, C.A., 2009, Catedrales Olvidadas. La Red de Silos en España, 1949-1990, T6 Ediciones, Pamplona.

Banham, R., 1989, La Atlántida del hormigón: edificios industriales de los Estados Unidos y arquitectura moderna europea : 1900-1925, Nerea, Madrid.

Barciela López, C., 2007, "Ni un español sin pan": La Red Nacional de Silos y Graneros, Prentas Universitarias de Zaragoza, Zaragoza.

Barciela López, C., 2003, Autarquía y mercado negro: el fracaso económico del primer franquismo, 1939-1959, Crítica, Barcelona.

Barciela López, C., 1989, "Sector agrario (desde 1936)", Fundación Banco Exterior, pp. 131-168.

Barciela López, C., 1981, La financiación del Servicio Nacional del Trigo:1937- 1971, Banco de España, Servicio de Estudios, Madrid.

Barciela López, C. & Anes Álvarez, G., 1981, La agricultura cerealista en la España contemporánea :el mercado triguero y el Servicio Nacional del Trigo, Universidad Complutense de Madrid, Servicio de Reprografía, Madrid.

Barciela López, C. & Di Vittorio, A., 2003, Las industrias agroalimentarias en Italia y España durante los siglos XIX y XX, Publicaciones de la Universidad de Alicante, San Vicente del Raspeig.

Becher, B. & Becher, H., 2006, Grain elevators, MIT Press, Cambridge, Mass., London, England.

Camacho Martínez, R., 2006, "Una demolición anunciada: el silo de Málaga", Anuario. Real Academia de Bellas Artes de San Telmo, vol. 6, pp. 38-40.

Cavero Blecuá, M., 1959, Ponencia sobre la Red Nacional de Silos en España. Los diversos tipos de silos y su construcción, Ministerio de Agricultura, Madrid.

Di Vittorio, A. & Barciela López, C., 2003, Las industrias agroalimentarias en Italia y España durante los siglos XIX y XX, Universitat d'Alacant (Publicacions).

García González, A. & Sánchez-Altomuro Vera, B., 1962, Compendio de Disposiciones Fundamentales Relativas al Servicio Nacional del Trigo, Madrid.

García-Vaquero Vaquero, E., & F. Ayuga Téllez., 1993, Diseño y construcción de industrias agroalimentarias. Ediciones Mundi-Prensa, Madrid.

Gohlke, F., 1992, Measure of empires : grain elevators in the american landscape, Johns Hopkins University Press, Baltimore etc.

Le Corbusier., 1998, Hacia una arquitectura, Apóstrofe, Barcelona.

Martínez Soto, Á.P., 2006, "Éxito y fracaso de una red pública de crédito agrario: Los Pósitos en el siglo XIX", .

Mateo Caballos, C., 2005, Integración en la realidad urbana contemporánea, Departamento Urbanística y Ordenación del Territorio, Universidad de Sevilla, Sevilla.

Ministerio de Agricultura 1978, Red de Almacenamiento, Servicio Nacional de Productos Agrarios, Servicios y publicaciones agrarias, Madrid.

Ministerio de Agricultura 1970, Red Nacional de Almacenamiento del Servicio Nacional de Cereales, Publicaciones del Servicio Nacional de Cereales, Madrid.

Ministerio de Agricultura 1956, Servicio Nacional del Trigo. Veinte años de actuación, Madrid.

Ministerio de Agricultura 1947, Red Nacional de Silos, Servicio Nacional del Trigo, Madrid.

Ministerio de Agricultura, Pesca y Alimentación 1994, Nota Informativa para explicar la política de departamento en relación con los silos SENPA.

- Estrategias de intervención

## REFERENCIAS

### ► Bibliografía

- Webs nacionales
- Webs internacionales
- Webs otras miradas

- Becher, B. & Becher, H. 2006, Grain elevators, MIT Press, Cambridge, Mass., London, England.
- Camacho Martínez, R. 2006, "Una demolición anunciada: el silo de Málaga", Anuario. Real Academia de Bellas Artes de San Telmo, vol. 6, pp. 38-40.
- Cavero Blecua, M. 1959, Ponencia sobre la Red Nacional de Silos en España. Los diversos tipos de silos y su construcción, Ministerio de Agricultura, Madrid.
- Di Vittorio, A. & Barcilea López, C. 2003, Las industrias agroalimentarias en Italia y España durante los siglos XIX y XX, Universitat d'Alacant (Publicacions).
- García González, A. & Sánchez-Atomuro Vera, B. 1962, Compendio de Disposiciones Fundamentales Relativas al Servicio Nacional del Trigo, Madrid.
- García-Vaquero Vaquero, E., & F. Ayuga Téllez. 1993, Diseño y construcción de industrias agroalimentarias. Ediciones Mundí-Premsa, Madrid.
- Gohlke, F. 1992, Measure of emptiness: grain elevators in the american landscape, Johns Hopkins University Press, Baltimore etc.
- Le Corbusier. 1998, Hacia una arquitectura, Apóstrofe, Barcelona.
- Martínez Soto, A.P. 2006, "Éxito y fracaso de una red pública de crédito agrario: Los Pósitos en el siglo XIX", .
- Mateo Caballos, C. 2005, Integración en la realidad urbana contemporánea, Departamento Urbanística y Ordenación del Territorio, Universidad de Sevilla, Sevilla.
- Ministerio de Agricultura 1978, Red de Almacenamiento, Servicio Nacional de Productos Agrarios, Servicios y publicaciones agrarias, Madrid.
- Ministerio de Agricultura 1970, Red Nacional de Almacenamiento del Servicio Nacional de Cereales, Publicaciones del Servicio Nacional de Cereales, Madrid.
- Ministerio de Agricultura 1958, Servicio Nacional del Trigo. Veinte años de actuación, Madrid.
- Ministerio de Agricultura 1947, Red Nacional de Silos, Servicio Nacional del Trigo, Madrid.
- Ministerio de Agricultura, Pesca y Alimentación 1994, Nota Informativa para explicar la política de departamento en relación con los silos SENPA.
- Ministerio de Agricultura, Pesca y Alimentación 1994, Reordenación y redimensionamiento de la red de silos del SENPA, Gabinete Técnico del Servicio Nacional de Productos Agrarios, Madrid.
- Ministerio de Agricultura, Pesca y Alimentación 1993, Relación de Almacenes del SENPA.
- Ministerio de Agricultura, Pesca y Alimentación. El Castillo de Arévalo, Lunweg Editores S.A.
- Montero Fernández, F.J., Gil, M.D. & Torres, M. 1991, Pósitos, cillas y tercias de Andalucía: catálogo de antiguas edificaciones para almacenamiento de granos, Dirección General de Arquitectura y Vivienda, Sevilla.
- Morpurgo, V. 1998, "Postazioni privilegiate: sulla Costa Brava un silos per l'agricoltura diventa una torre-osservatorio", Ottagono, vol. 33, no. 129, pp. 110-113.
- Núñez Mayo, Ó. 1957, "Red Nacional de Silos", Temas Españoles, vol. 292.
- Paniagua García, Antonio. 2009, El castillo de Arévalo. Obras de rehabilitación 2000-2009. Ministerio de Medio Ambiente y Medio Rural y Marino.
- Pearson, J.A. 2005, Vanishing Sentinels. The remaining Grain Elevators of Alberta and British Columbia, Canadá.
- Rodríguez Marín, F.J. 1999, "Arquitectura y Ciudad. El Silo de Málaga", Isla de Arriarán: revista cultural y científica, vol. 14, pp. 7-8.
- Salamanca Cascos, D. 2008, Los gigantes del siglo XX, reinterpretación en el siglo XXI. Universidad de Sevilla.
- Sobrinho Simel, J. 1998, Arquitectura de la industria en Andalucía, Instituto de Fomento de Andalucía, Sevilla.
- Williams, D.B., Gracey, A.D. & Organización de las Naciones Unidas para la Agricultura y la Alimentación 1996, Mantenimiento y funcionamiento de silos, Fao, Roma.





## SILOSYGRANEROS.ES

Web divulgativa red nacional silos y graneros

### PROYECTO

- Gestión web

### RED NACIONAL DE SILOS Y GRANEROS

- Introducción al almacenamiento de grano
- Panorama histórico RNSyG
- Componentes y operatividad
- Construcción
- Tipologías

### INVENTARIO

- Normas de uso
- Consultar inventario

### REHABILITACIONES

- Estrategias de intervención

### REFERENCIAS

- Bibliografía
- Webs nacionales
- Webs internacionales
- Webs otras miradas

### Webs nacionales

A continuación se relacionan una serie de páginas webs vinculadas al patrimonio industrial. Si deseas que aparezca una web que está relacionada con la temática, hazla llegar por correo electrónico a la siguiente dirección [colaboracion@silosygraneros.es](mailto:colaboracion@silosygraneros.es)

Mostrar # 20

1	Plan Nacional de Patrimonio Industrial
2	Sociedad Española para la defensa del Patrimonio Geológico y Minero
3	Carta Restauro de Arquitectura Industrial
4	Foro de Arquitectura Industrial Junta de Andalucía:
5	TICCIH España
6	Proyecto Arroyanes, (minería)
7	Asociación Galega do Patrimonio Industrial
8	INCUNA (industria, cultura y naturaleza)
9	Instituto Andaluz de Patrimonio Histórico ( IAPH )
10	Patrimonio Industrial Castilla y León
11	Fundación Patrimonio Industrial de Andalucía
12	Asociación Vasca de Patrimonio Industrial y Obra Pública
13	Monsacro (revista patrimonio industrial)
14	Lámpara Patrimonio Industrial
15	Patrimonio Industrial Harinero
16	Patrimonio Industrial Vasco

- Webs nacionales (16)
- Webs internacionales (26)
- Webs otras miradas (5)



**SILOSYGRANEROS.ES**

Web divulgativa red nacional silos y graneros

**PROYECTO**

- Gestión web

**RED NACIONAL DE SILOS Y GRANEROS**

- Introducción al almacenamiento de grano
- Panorama histórico RNSYG
- Componentes y operatividad
- Construcción
- Tipologías

**INVENTARIO**

- Normas de uso
- Consultar inventario

**REHABILITACIONES**

- Estrategias de intervención

**REFERENCIAS**

- Bibliografía
- Webs nacionales
- ▶ **Webs internacionales**
- Webs otras miradas

**Webs internacionales**

A continuación se relacionan una serie de páginas webs vinculadas al patrimonio industrial. Si deseara que aparezca una web que está relacionada con la temática, hazla llegar por correo electrónico a la siguiente dirección [colaboracion@silosygraneros.es](mailto:colaboracion@silosygraneros.es)

Mostrar # 20

1 **Definición en Wikipedia (Inglés)**

2 **Alberta Grain Elevator Society**

Organización no gubernamental para la defensa y difusión de los elevadores de grano o silos en Canadá, con una amplia acción social.

3 **Les Silos modernes**

4 **APIC**

Association pour le patrimoine industriel de Champagne Ardenne

5 **Buffalo History Works (Industria Buffalo-USA)**

6 **Vanishing Sentinels (Silos Canadá)**

7 **Grain Elevators**

A miscellany of items about grain elevators around the world, focusing on history and heritage

8 **Association for Industrial Archaeology (UK)**

9 **International Silo Association**

10 **Industrial Heritage Committee - Buffalo**

11 **Portuguese Association of Industrial Archaeology**

12 **Silo Marseille**

13 **Industrial Garden Realm (proyecto regeneración)**

14 **Vator Gallery**

Silo de fotografías sobre silos principalmente de Estados Unidos y Canadá.

15 **Industrial Archaeology (South Africa)**

Patrimonio Industrial desde Sudáfrica

16 **European Route of Industrial Heritage (turismo industrial)**

17 **Industrie Kultur (cultura y paisaje industrial)**



## SILOSYGRANEROS.ES

Web divulgativa red nacional silos y graneros

### PROYECTO

- Gestión web

### RED NACIONAL DE SILOS Y GRANEROS

- Introducción al almacenamiento de grano
- Panorama histórico RNSYG
- Componentes y operatividad
- Construcción
- Tipologías

### INVENTARIO

- Normas de uso
- Consultar inventario

### REHABILITACIONES

- Estrategias de intervención

### REFERENCIAS

- Bibliografía
- Webs nacionales
- Webs internacionales
- **Webs otras miradas**


### Webs otras miradas

A continuación se relacionan una serie de páginas webs vinculadas al patrimonio industrial. Si deseara que aparezca una web que está relacionada con la temática, hazla llegar por correo electrónico a la siguiente dirección [colaboracion@silosygraneros.es](mailto:colaboracion@silosygraneros.es)

- 1 [Marisa González \(reflexiones entorno a la fábrica\)](#)
- 2 [Abandoned Places \(espacios abandonados\)](#)
- 3 [Abandoned \(espacios abandonados Rusia\)](#)
- 4 [Urban assault \(espacios abandonados\)](#)
- 5 [Stahlselite Industriefotografie](#)

- [Webs nacionales](#) (16)
- [Webs internacionales](#) (26)
- [Webs otras miradas](#) (5)

Mostrar # 20



Firma del Convenio con el FEGA.

CONVENIO CON EL FEGA

N2.3

**CONVENIO DE COLABORACIÓN ENTRE EL FONDO ESPAÑOL DE GARANTÍA  
AGRARIA Y LA FUNDACIÓN PATRIMONIO INDUSTRIAL DE ANDALUCÍA**

En Madrid, a 3 de mayo de 2011,

**REUNIDOS**

De una parte,

Don Fernando Miranda Sotillos, con D.N.I. nº 04171939 S, en nombre y representación del **Fondo Español de Garantía Agraria**, en su calidad de Presidente, nombrado por RD 127/2006, de 3 de febrero, publicado en el BOE del 4 de febrero, en adelante F.E.G.A., con domicilio en la calle Beneficencia, nº 8, CP: 28004, de Madrid, y

De otra,

Doña Inés Durán Montero, con D.N.I. nº 06958471M, en nombre y representación de la **Fundación Patrimonio Industrial de Andalucía**, en adelante F.U.P.I.A, con CIF: G-91839449 y domicilio fiscal en calle Doctor Antonio Cortés Lladó nº6, Edificio Madeira, CP: 41012, de Sevilla,



## EXPONEN

I.El Fondo Español de Garantía Agraria (F.E.G.A). es un organismo autónomo dependiente del Ministerio de Medio Ambiente y Medio Rural y Marino, cuyos antecedentes históricos más relevantes, a efectos de este convenio, son los siguientes:

- i.Su fundación se remonta a 1937, bajo el nombre de Servicio Nacional del Trigo (S.N.T.)
- ii.Entre sus primeros objetivos figuró la creación de la Red Nacional de Silos y Graneros, organizada en 1945 bajo el primer Plan General de la Red Nacional de Silos y Graneros, con una propuesta inicial de 437 silos y 631 graneros.
- iii.A lo largo de la historia el S.N.T. ha ido adoptando diversas denominaciones hasta la actual de F.E.G.A., siendo en todo momento responsable de la creación, consolidación y mantenimiento de la Red Nacional de Silos y Graneros objeto del presente convenio.
- iv.Mediante la Ley 16/1984 se establecieron los principios de libertad de producción, circulación y precios para el comercio interior del trigo. Posteriormente, entre los años 1996 y 2001, se efectuaron las transferencias de funciones en materia de agricultura a las Comunidades Autónomas.
- v.A raíz de estos cambios económicos y administrativos, un gran número de componentes de la Red quedan en desuso, mientras que solo algunos de los componentes siguen ejerciendo su función. A partir de entonces son numerosos los procedimientos legales para la adquisición de estas edificaciones; entidades públicas y privadas, movidas por diversos intereses, inician sus expedientes para adquirir los silos como edificación o los solares donde se ubican.

II. F.U.P.I.A. es una fundación cuyo propósito es la conservación y el mantenimiento del patrimonio industrial de Andalucía como elemento generador de acciones de reactivación de tejidos deprimidos a nivel urbano, social, cultural, económico o territorial. En su seno, el Grupo de Investigación "**Red Nacional de Silos. Integración en la realidad urbana andaluza y su reutilización para nuevas tipologías**", se conforma con el objetivo general de investigar, incorporar y poner en valor la Red Nacional de Silos y Graneros, en desuso, insuficientemente reconocida y en peligro, al considerar que es viable integrar la variable patrimonial como un valor añadido y sostenible dentro de las estrategias de desarrollo urbano, social, económico y cultural, que se vienen desarrollando en los pequeños y medianos municipios donde, de manera sistemática, se fueron construyendo las unidades de la mencionada Red.

III.Parte de los componentes del Grupo de Investigación han desarrollado en el último año y medio un proyecto web <http://www.silosygraneros.es>, bajo patrocinio de la Universidad de Sevilla; dicha web servirá de plataforma para la difusión de los trabajos de investigación que se están llevando a cabo por el Grupo de Investigación. Entre los fines de la Web destacan:





- i.Documentación, registro, difusión y puesta en valor del patrimonio industrial compuesto por la Red Nacional de Silos y Graneros.
- ii.Creación de un inventario de libre consulta de la totalidad de la Red, con capacidad de actualización inmediata.
- iii.Servir de plataforma de difusión de todas aquellas investigaciones que sobre la materia se hayan desarrollado.
- iv.Cooperar con las instituciones en la preservación y sensibilización social sobre la necesaria reutilización de la Red, como medio de transformación de las dinámicas económicas asociadas a tejidos industriales obsoletos.

IV.Los archivos del F.E.G.A. contienen gran parte de la información histórica, gráfica y alfanumérica referente a la Red, cuya consulta cabría facilitar a investigadores y público en general, en beneficio del mantenimiento y la difusión de este patrimonio.

V.La colaboración entre el F.E.G.A. con F.U.P.I.A. permitirá agilizar el acceso a la información histórica (gráfica, alfanumérica y oral) referente a la Red, para el público general e investigador, con el fin de que pueda promoverse su puesta en valor y garantizar así la transmisión a futuras generaciones.

## **ESTIPULACIONES GENERALES**

### **PRIMERA.- Objeto del convenio.**

Este Convenio de Colaboración tiene por finalidad la puesta en marcha de actuaciones para la conservación y difusión de la Red Nacional de Silos y Graneros, a través del intercambio de información (gráfica, alfanumérica y oral) y la realización de acciones conjuntas de difusión.

### **SEGUNDA.- Sistema de Colaboración.**

El sistema de colaboración entre el F.E.G.A. con F.U.P.I.A. está fundamentado en las siguientes premisas:

- i.Facilitar e intercambiar mutuamente cuanta información, gráfica y alfanumérica sea interesante para la investigación y difusión de la Red Nacional de Silos y Graneros.
- ii.Promover conjuntamente cuantas acciones se consideren interesantes para favorecer la difusión de la información histórica y de los análisis, fruto de las investigaciones realizadas sobre la Red, reconociendo en todo momento la fuente de procedencia de la información.
- iii. F.U.P.I.A dispondrá de acceso a la información del archivo histórico, así como a la información no sistematizada que pudiera ser útil para ampliar el contenido del archivo.



- iv. La ejecución del presente Convenio no podrá implicar, en ningún caso y bajo ninguna circunstancia, coste económico para el FEGA.

### **TERCERA.- Duración y modificación del Convenio.**

Este Convenio de Colaboración tiene un período de vigencia de dos años prorrogables expresamente por períodos anuales.

Cualquier modificación o ampliación en cada una de las fases expresadas en este Convenio, deberá hacerse por escrito entre ambas partes, con el mismo procedimiento que el utilizado para su adhesión.

La denuncia del convenio, por una de las partes, tendrá efecto dos meses después de ser notificada por escrito a la otra parte, expresando en la misma la voluntad de prescindir de toda o parte de la colaboración que se recoge en el presente convenio.

### **ESTIPULACIONES ESPECÍFICAS**

#### **PRIMERA.- Actuaciones**

i. El F.E.G.A. y F.U.P.I.A. establecerán, en las páginas web, ([www.fega.es](http://www.fega.es) y [www.silosygraneros.es](http://www.silosygraneros.es)), el enlace entre ambas para facilitar su utilización por sus respectivos visitantes.

El F.E.G.A., previo control de su contenido, autorizará la aparición de sus logotipos oficiales en la web [www.silosygraneros.es](http://www.silosygraneros.es).

El F.E.G.A. y F.U.P.I.A. se comprometen a colaborar en la mejora de los contenidos de la web, mediante su análisis, revisión e incluso, si se sugiere, desarrollos adicionales.

ii. F.U.P.I.A. se compromete a la difusión de la información gráfica y alfanumérica digitalizada, de titularidad del F.E.G.A., en la plataforma del Inventario de la Red Nacional de Silos y Graneros existente en la web [www.silosygraneros.es](http://www.silosygraneros.es)., mediante la implementación de los medios técnicos necesarios y previa supervisión de la dirección del F.E.G.A.

iii. El F.E.G.A. se compromete a la difusión de la web [www.silosygraneros.es](http://www.silosygraneros.es) a través de las vías habituales de comunicación (revista corporativa, en su caso, anuarios, publicaciones específicas, ...).

iv. El F.E.G.A. y F.U.P.I.A. se comprometen a la organización conjunta de actos o eventos de difusión científica (seminario, exposición, jornada técnica, etc) en colaboración con otras instituciones del ámbito académico o similar, relacionadas con las materias objeto de este Convenio

v. F.U.P.I.A. se compromete a la mención explícita del presente Convenio de Colaboración, en aquellas publicaciones científicas que tengan por objeto la temática de la Red y sean realizadas por el Grupo, citado en el exponiendo II, o alguno de sus componentes, de manera individual.



**SEGUNDA.- Aportación de medios**

i.F.U.P.I.A. se compromete a llevar a cabo la totalidad de los trabajos de entrada de nuevos datos, así como aquellos de mejora de contenidos de la web [www.silosygraneros.es](http://www.silosygraneros.es) que se estimen convenientes, ya sea para introducir logotipo, mejora de la accesibilidad, traducción o modificación de cualquier otro aspecto derivado de este Convenio.

ii.F.U.P.I.A. se compromete a mantener en activo la web [www.silosygraneros.es](http://www.silosygraneros.es) , al menos durante el tiempo de vigencia del presente Convenio.

El F.E.G.A. facilitará a F.U.P.I.A., el acceso a los servicios del Organismo, con competencias en las materias objeto de este Convenio.

iii.F.U.P.I.A. se comprometen a aportar los medios humanos propios para la organización de los actos o eventos de difusión científica que se acuerden. En paralelo, el F.E.G.A. se compromete a aportar los medios materiales y humanos necesarios para la organización de los mismos. La financiación de los gastos derivados de la gestión de dichos eventos se encauzará a través de convenios con otras instituciones o patrocinadores, no siendo sufragados directamente por ninguna de las partes de este Convenio.

**TERCERA.- Plazos para las actuaciones.**

i.El plazo para la creación de los enlaces en las respectivas web, y el establecimiento del logotipo de F.E.G.A. en la web [www.silosygraneros.es](http://www.silosygraneros.es), será de 20 días naturales desde la firma de este Convenio.

ii.La modificación de datos a incorporar a la web [www.silosygraneros.es](http://www.silosygraneros.es) se llevará a cabo en el plazo mínimo necesario desde la notificación de la misma, por parte del personal de F.E.G.A. Estos plazos oscilarán en virtud de la complejidad y cantidad de información a modificar, así como de las necesidades de mejoras informáticas que requiera.

**CUARTA.- Litigios.**

Los conflictos que pudieran plantearse como consecuencia de la aplicación, interpretación y ejecución de este Convenio, se resolverán conforme a las previsiones de la Ley 29/1998, de 13 de julio, reguladora de la Jurisdicción Contencioso-Administrativa.

En señal de conformidad firman los comparecientes en el lugar y fecha arriba enunciados.





**PRENSA** **N2.4**



## Tribuna de Ciudad Real Digital

Lunes, 4 de Abril de 2011

Provincia 03/04/2011 Patrimonio

### Silos sin oficio ¿ni beneficio?

Los 40 almacenes de trigo de la provincia pugnan por sobrevivir al desuso al que la historia los ha condenado • Un arquitecto almagreño prepara un inventario y posibles propuestas de intervención para insuflarles actividad a través de otros usos

*Nieves Sánchez*

Habitaban en 34 municipios de la provincia como fuera de su tiempo, aunque las arrugas no han hecho excesiva mella en su tosca figura. Ni el olvido ni su desuso ni el abandono al que se han visto sometidos han conseguido tumbar los símbolos de una arquitectura agraria fiel a una época basada en una política tecnócrata y autárquica. Su extraordinaria robustez, impresionantes dimensiones, elegante silueta y absoluto hermetismo han hecho de los silos y graneros de la Red Nacional (desarrollada entre 1949 y 1990) referentes visuales de una extensa y llana provincia.

Sin oficio ni beneficio, en una época a la que ya no pertenecen, gran parte de los 28 silos y 12 graneros de la provincia pugnan erguidos por encontrar su sitio y sentirse útiles en el diseño de las necesidades de los ciudadrealeños de hoy. Nuevos acopios que den sentido a su existencia.

Durante su niñez, Fernando Peña Muñoz jugaba a los pies del silo de su pueblo, entre la admiración y el espanto por la extravagante presencia del ingente edificio. Hoy, este arquitecto almagreño ha convertido aquel recuerdo, visible todavía desde la ventana de su hogar y desde los caminos y carreteras de acceso al municipio calatravo, en objeto de estudio y trabajo, en el blanco de un proyecto ideado para limpiar a estos almacenes el inexorable polvo del paso del tiempo.

Desde hace dos años, su estudio, en colaboración con el de los arquitectos sevillanos David Salamanca y Carlos Mateo (Fábrica de arquitectura), prepara un inventario con información de todos los silos y graneros de Castilla-La Mancha. Un total de 203 'distorsiones' del paisaje actual que encierran entre sus paredes polvo y restos de la historia, desde que cayeran en desuso tras la transferencia de competencias en materia de agricultura a las Comunidades Autónomas allá por 1986, cuando España entró en la Comunidad Económica Europea.

Desde su estudio en Toledo (Estrategiasingular, [www.re-crear.net](http://www.re-crear.net)), Fernando Peña relata a La Tribuna el leit-motiv de su proyecto: «La idea es crear una constancia actual de estos centros de acopio, con el objeto de plantear estrategias de intervención más allá de su posible demolición». El propósito está claro: insuflar actividad a los silos, rehabilitar algo que ya está inventado y creado para darle un uso acorde con las necesidades actuales del entorno donde se encuentra.

Para ponernos en situación, el Ayuntamiento de Almagro ha solicitado ya a la Junta de Comunidades la cesión en propiedad de su silo, a raíz de una propuesta de Fernando Peña: hacer del almacén municipal una moderna Escuela de Técnicas y Artes del Espectáculo, sin perder de vista la llamativa fisonomía del inmueble, aprovechando la vinculación del municipio encajero con el teatro.

trabajo de campo. El estudio de Salamanca y Mateo entró en contacto con el arquitecto de Almagro hará unos tres meses, a raíz de la promoción de este proyecto para el silo de Almagro en internet. Ellos ya tienen acabado el inventario de los silos sevillanos, de hecho en algunos ya se está interviniendo para recuperarlos, y con la colaboración de la Universidad de Sevilla han creado una web ([silosygraneros.es](http://silosygraneros.es)) que pretende recoger información de los 672 silos y 277 graneros construidos a lo largo y ancho de España. La intención de los tres arquitectos es transferir la experiencia adquirida a Castilla-La Mancha en los trabajos que desde hace 14 meses, por encargo de la Consejería de Obras Públicas de la Junta de Andalucía, se vienen realizando con el único objetivo de poner en valor la Red Nacional como elemento generador de acciones de reactivación de tejidos deprimidos a nivel urbano, social, cultural, económico o territorial.

Peña trabaja ya para que los silos castellano-manchegos puedan ser consultados en ese portal. Así arranca una investigación centrada en un exhaustivo trabajo de campo mediante el que ya se ha cubierto el 82% de los



Silo de Almagro  
Tomás Fernández de Moua



**Infraestructuras de la Sevilla agraria**



» Un equipo de arquitectos sevillanos ultima un inventario sobre el estado de los 157 silos y graneros de Andalucía para proponer obras de transformación

# Silos que guardan otros trigos

34 almacenes de grano tiene la provincia, y la mitad busca usos

JUAN RUBIO SEVILLA

No son once las torres de Ecija, son doce, once eclesiásticas, la duodécima ecerealista, no barroca como las hermanas, si rubricada por la arquitectura industrial y funcional que caracterizó a la Red Nacional de Silos y Graneros, casi toda construida en la autárquica dictadura franquista. Estas edificaciones, reservas estratégicas de grano para el sustento de la población, cayeron en desuso -salvo excepciones- tras entrar España, allá por 1986, en la entonces Comunidad Económica Europea. Pero no las mata tanto la falta de actividad como el olvido.

Su niñez son recuerdos del silo de Carmona, aún en pie, no guarda trigos, rehabilitado está para diversas actividades educativas y culturales. Cinco años lleva rastreando esos almacenes el arquitecto sevillano Carlos Mateo, y junto con David Salamanca preparan un inventario andaluz. 156 silos y graneros hay, para 15 edificarán propuestas de intervención, qué hacer con ellos. La Consejería de Obras Públicas y Vivienda subvenciona al equipo de cinco investigadores que ellos dirigen, cuyo trabajo finalizará el año que viene.

Fueron 37 los silos y graneros existentes en la provincia de Sevilla, los segundos eran simples almacenes, cuatro paredes y cubierta, los primeros mucho más complejos, la altura los distingue por el exterior, en el interior por los depósitos y la maquinaria de elevar y hacer caer el grano. 34 quedan en pie, demolidos fueron los de Estepa, Coria del Río y Alcalá de Guadaíra, en esta última localidad da nombre a una calle, Silos.

¿Y algún diamante para la arquitectura? Mateo responde que ninguno puede equipararse al de Córdoba capital, muy cercano a la estación del AVE, ni al de Málaga, éste enclavado en su recinto portuario. Sin embargo, matiza,

no sólo debe contar el edificio individual, sino también su papel en el conjunto de la red regional y estatal. Por ejemplo, sostiene, no son gran cosa los dos de Marchena, de arquitectura seriada, pero estaban conectados por ferrocarril con los de Osuna y Paradas. Esa visión global, dice, hay que tenerla.

Son varios, como Gerena y Lebrija, los que mantienen sus orígenes agrarios y están cedidos a cooperativas locales. Actividades culturales y administrativas predominan en el resto, hasta sedes de la Policía Local, aunque tampoco falta el recurso al simple almacén de materiales, ni tampoco los que sufren una lenta agonia. A priori, precisa Mateo, nin-


**Tres silos sevillanos han sido demolidos y algunos están abandonados, pero no hay riesgo de derrumbe**

guno corre riesgo de derrumbamiento.

Caso de desamparo, el silo de Morón de la Frontera, que se encuentra "en absoluto estado de abandono", hasta el extremo de haber sufrido el espolio de la maquinaria, quizás pasto para las chatarrerías. "Sólo le queda caerse", sentencia.

Contrasta esta dejadez con las alternativas buscadas para el de Carmona, aunque también para municipios más pequeños, aquí entra por ejemplo el de Fuentes de Andalucía, en obras para ser un futuro centro cultural, las dirige Fábrica de Arquitectura, el estudio de Carlos Mateo. Mientras, dos de los edificios del complejo utrerano se transformaron en *hotellódromo*, y de ahí a un centro juvenil y de ocio.

Para imaginación, el granero de Alcalá del Río, una parte cedida a una cooperativa, otra destinada a dependencias del Ayun-



**1** Silo de Marchena, con el pueblo de Paradas al fondo, con cuyo silo está conectado por ferrocarril.

**2** Complejo de silos de Utrera, convertido ahora en centro de ocio juvenil.

**3** Al fondo, silo de la localidad de Osuna, perfectamente enclavado en el entorno paisajístico.

**4** Silo de Morón de la Frontera, que se encuentra en estado de abandono.


**5** Silo de Gerena, que aún conserva usos agrícolas por parte de una cooperativa del pueblo.




**Infraestructuras de la Sevilla agraria**



» Desde centros culturales hasta 'botellódromos', pasando por dependencias municipales e incluso sede de una peña flamenca » Las posibilidades, amplias



LOCALIDAD	TIPO	CAPACIDAD	AÑO	USOS ACTUALES
Alcalá de Guadaíra	Silo	5.000 toneladas	1967	Demolido
Alcalá del Río	Granero	2.700 toneladas	1982	Almacén municipal y aula laboral
Arahal	Silo	1.400 toneladas	1960	Oficina laboral, Policía Local
Las Cabezas San Juan	Granero	4.000 toneladas	1982	Usos municipales y cooperativas
Las Cabezas San Juan	Silo	30.000 toneladas	1982	Uso por Consejería de Agricultura
Carmona	Silo	3.800 toneladas	1950	Futura biblioteca
Corral del Río	Silo	3.000 toneladas	1967	Demolido
El Coronil	Silo	3.250 toneladas	1962	Uso por cooperativa agraria
Ecija	Silo	4.000 toneladas	1959	Sin uso
Ecija	Granero	2.000 toneladas	1959	Oficina de desarrollo local
Ecija	Silo	2.000 toneladas	1971	Sin uso
Ecija	Granero	2.000 toneladas	1964	Oficina de desarrollo local
El Cuervo	Silo	3.250 toneladas	1968	Sin uso
El Cuervo	Silo	20.000 toneladas	1976	Uso por Consejería de Agricultura
Estepa	Silo	1.900 toneladas	1965	Demolido
Fuentes de Andalucía	Silo	2.300 toneladas	1971	Futuro centro cultural
Gerena	Silo	1.000 toneladas	1962	Cedido a cooperativa
Herrera	Silo	2.850 toneladas	1969	Sin uso
Lebrija	Silo	3.250 toneladas	1965	Uso por cooperativa
Lora del Río	Silo	4.700 toneladas	1968	Sin uso
Marchena	Silo	4.450 toneladas	1962	Sin uso
Marchena	Silo	20.000 toneladas	1985	Uso por Consejería de Agricultura
Montellano	Silo	2.850 toneladas	1970	Sin uso
Morón de la Frontera	Silo	3.250 toneladas	1962	Sin uso
Osuna	Silo	2.800 toneladas	1965	Sin uso
Osuna	Silo	2.500 toneladas	1955	Sin uso
Paradas	Granero	1.000 toneladas	1961	Centro cultural
Paradas	Silo	4.700 toneladas	1961	Sin uso
Pruna	Silo	1.500 toneladas	1968	-
La Roca de Andalucía	Silo	1.400 toneladas	1962	-
Santlúcar la Mayor	Silo	2.300 toneladas	1962	-
El Saucejo	Silo	3.350 toneladas	1968	-
Sevilla	Silo	10.000 toneladas	1967	Almacén Consejería Agricultura
Sevilla	Silo	6.500 toneladas	1971	Almacén Consejería Agricultura
Utrera	Silo	2.750 toneladas	1955	Centro de ocio juvenil
Utrera	Silo	2.750 toneladas	1965	Centro de ocio juvenil
Utrera	Silo	15.000 toneladas	1976	Uso por Consejería de Agricultura



tamiento, de la Policía Local y de la oficina de empleo, e incluso es sede de una peña flamenca. Tal agudeza, no obstante, no es regla general porque la mayoría de los consistorios, según lamenta el arquitecto sevillano, no sabe qué hacer con los silos, sí con los graneros, depósitos para guardar de todo, incluso materiales de construcción.

Desde 1996, la Junta de Andalucía gestiona los silos y graneros de la comunidad transferidos por el Estado, cuyo Servicio Nacional del Trigo los construyó entre 1945 y 1984 –el último se edificó sólo dos años antes de que España fuera socio de la CEE, cuando ya no tenía sentido, dado que la entrada suponía abrir su mercado a Europa–. Franco inauguró esa red un 6 de junio de 1961. Fue en la ciudad de Córdoba.

Se dividieron en dos: aquéllos que quedaron englobados en la red básica, que en el caso andaluz son doce –de ellos, cuatro en Sevilla, en Utrera, Marchena, Las Cabezas de San Juan y, por último, El Cuervo–, que se mantuvieron bajo tutela del Gobierno autonómico con una finalidad agraria, mantener su espíritu de reserva de grano, mientras que el resto fue cedido a los ayuntamientos por un periodo de cincuenta años.

Salvo contados silos como los de Córdoba, Málaga, Mérida, Al-

calá de Henares o Arévalo –este último construido en un castillo medieval y restaurado en fechas recientes–, de la mayoría de ellos no cabe decir que sean joyas arquitectónicas, puesto que son seriados, planificados sobre idéntico modelo, estructuras iguales o similares, visto uno, vistos todos. Mateo, no obstante, apela

**Cuatro depósitos sevillanos aún pertenecen a la red básica de cereales y los gestiona la Consejería**

**El resto está cedido a los ayuntamientos por un periodo de 50 años para que los mantengan**

también al concepto de joya paisajística, como la de Arahal, aunque el ejemplo más claro estaría en los campos de Castilla, llanos donde esas edificaciones industriales rivalizan con los campanarios de las Iglesias.

“Y si subes al más alto de Ecija, se ve desde allí todas sus torres, ningún punto de la localidad tiene tales vistas”. Eso sí, agrega, se ha desfigurado su lógica histórica, al quedar, cual

ratonera, rodeado por bloques de viviendas y sin sus antiguas vías ferroviarias.

¿Qué hacer con los olvidados? El arquitecto muestra ejemplos de experiencias europeas y americanas, con silos convertidos en un museo de arte contemporáneo, un bloque de viviendas e incluso una residencia universitaria, caso este último de Oslo, emblema arquitectónico de la ciudad.

El investigador considera que son múltiples las posibles transformaciones: hoteles, albergues, discotecas, restaurantes, viviendas, incorporarlos a rutas turísticas... Todo, apunta, es cuestión de estudiarlo y realizar la oportuna planificación arquitectónica interior, de ahí que, asegura, no son pocos los ayuntamientos que esperan el inventario andaluz y sus propuestas de intervención. Su objetivo, reutilizarlos, que se ganen para la sociedad, y aquí apela al factor emocional.

“Cuando al pueblo le quitas el silo, se está dañando su imagen, además del impacto sentimental para una gente del campo que ha estado siempre vinculada a este edificio”, señala. La Junta de Andalucía, agrega, demuestra “sensibilidad” por estas instalaciones, como en su día la revelara la capital cordobesa al protegerlo urbanísticamente. Si bien ya no suministran trigo ni regulan el precio, son trozos de historia.

## I+D+i Red Nacional de Silos y Graneros



Silos de cereales de Córdoba antes (izquierda) y en la actualidad (derecha).

El patrimonio industrial español se encuentra en moderado auge, aunque la difusión de trabajos de investigación sobre todas las variantes del patrimonio industrial (textil, minería, agroalimentaria, metalúrgica, ferroviaria,...) no está teniendo toda la repercusión deseada a pesar de su importancia, especialmente en aquellas áreas que sufrieron una industrialización tardía, como la región sur de España.


Sin embargo, **la elección para los Premios DETEA 09/10 del Silo de Cereales de Córdoba**, emblema y pieza angular de la "Red Nacional de Silos y Graneros" desarrollada entre 1949 y 1990 por el Servicio Nacional del Trigo, supone una excepción y se acopla perfectamente con las subvenciones de investigación que la Consejería de Obras Públicas y Vivienda tiene concedidas al equipo dirigido por Carlos Mateo Caballos y David Salamanca Cascos

bajo el título "**Red Nacional de Silos y Graneros. Integración en la realidad urbana andaluza y su reutilización para nuevas tipologías**" (<http://www.silosygraneros.es>). Empresa privada y administración pública coinciden en sus inquietudes pero no mantienen una estrategia común, como defienden desde esta investigación en desarrollo, que sostiene la imperiosa necesidad de establecer estrategias territoriales de protección y puesta en valor de la Red como paso previo a la propia intervención.

Para alcanzar tal fin se está realizando un **inventario de los 158 silos y graneros de dicha Red en territorio andaluz, sacando a la luz su verdadera situación** a través de diferentes análisis: arquitectónico, implicaciones territoriales, afecciones de propiedad, relaciones con otras infraestructuras de las que se nutre, iconicidad y

paisaje, etc. Seguidamente **se elegirán hasta 15 casos representativos que actúen a modo de laboratorio experimental**, cuya finalidad reside en establecer una metodología común de actuación a una red llena de paralelismos entre sus componentes. Posteriormente, cada caso concreto buscará el respaldo de corporaciones locales, administraciones regionales y empresa privada, otorgando a este proyecto una solidez que sirva de modelo en la gestión patrimonial y de recursos (humanos, económicos, ...) a cualquiera de los 968 componentes de la Red repartidos por el territorio nacional.

Las propuestas de intervención siguen estrategias muy diversas apoyadas en la evaluación de otros proyectos, nacionales e internacionales, que sirven de ejemplo y ayudan a determinar aquellos usos (administrativo, culturales, educativos, sociales, deportivos, residencial, ...) que son más adecuados a la realidad patrimonial de la red y a la situación en particular, no dejando en ningún caso al margen intereses llegados desde el capital privado.

De esta manera, el proyecto de investigación entiende la necesidad de trasladar a nuestra realidad modelos de cooperación público-privada asentados en el modelo económico anglosajón como única vía alternativa para la conservación y puesta en valor de un patrimonio de gran dispersión territorial y número de unidades. 

**PONENCIAS Y PUBLICACIONES**

**N2.5**





# I CONGRESO DE INVESTIGACIÓN SOBRE PAISAJE INDUSTRIAL

## EL SILO DE CARMONA, EVOLUCIÓN Y REFERENCIA EN EL PAISAJE URBANO

**Autores:** Pablo Montero Baena. Arquitecto  
Carlos Mateo Caballos. Arquitecto

*"El paisaje agrario de Carmona constituye la expresión de la tradición productiva y cultural de la localidad. La tecnificación y la evasión de estas actividades del interior de la localidad generó el desuso de instalaciones como el silo de cereales, molinos, almazaras y bodegas en su entorno. La falta de uso de dichos elementos y la nula valoración o protección de los mismos hace navegar al legado del paisaje industrial de Carmona entre la obsolescencia y la pérdida de identidad de la población con el conjunto. Carmona es una localidad donde el reciclaje de usos ha sido el fundamento de la continuidad de un patrimonio vivo, donde la protección ha permitido la construcción de una nueva industria local, la cultural. A pesar de que el planeamiento de protección es generoso en sus límites, estrategias y amplia sensibilidad patrimonial, deambulan sombras tan llamativas como las nulas estrategias para el control del paisaje-patrimonio y el olvido del patrimonio industrial. La manzana del silo se plantea como estratégica y necesaria en la solución de la ciudad futura. Su posición y valor patrimonial nos hace pensar en su reciclaje como nueva centralidad."*

**PAISAJES RECONOCIDOS. ESPACIOS DE CENTRALIDAD**  
Carmona ha crecido en relación a una vía de comunicación a la que se han acoptado edificaciones que, agrupadas de diferentes formas, han originado escenarios urbanos que ciudadanía y tiempo han otorgado la categoría de paisaje reconocido. Entre los más importantes se haya la actual **Plaza de San Fernando**, con un papel de centralidad social, económica y administrativa. Esta circunstancia se ve matizada debido al desplazamiento de esta centralidad en dirección a la nueva ciudad extramuros que se estaba consolidando, creándose nuevas centralidades primero en la **Puerta de Sevilla**, posteriormente entorno a la Calle San Pedro, tales como la **Alameda de Alfonso XIII** o finalmente el **Paseo del Estatuto**. Esta configuración de múltiples centralidades muy vinculadas al recinto intramuros y su principal arrabal no se ha visto alterada desde el S.XVIII, ni siquiera por el desarrollo urbano en la 2ª mitad del S.XX. Esta situación genera aún hoy una disfuncionalidad urbana al convertir a gran parte de la **población dependiente funcional y emocionalmente** de las centralidades históricas, obligándola a seguir reconociendo como única una imagen turístico-patrimonial de su ciudad, no acorde a las necesidades actuales.

**PAISAJES OLVIDADOS. ESPACIOS DE REFLEXIÓN**  
Wynngaerde ya revela la existencia del **Convento del Carmen** en el área de confluencia de caminos que a partir de 1942 sufrirá una fuerte transformación urbana en forma de diversas industrias agroalimentarias, entre las que destaca el **SILO** del Servicio Nacional del Trigo. De la iconografía del Convento al flujo de vehículos, obreros y materias primas que generó un renovado imaginario colectivo resumen de la actividad llevada tierras adentro. La reciente imagen urbana heredada tampoco tiene que ver con las anteriores, debido esta vez a la desaparición de la actividad económica, la proliferación de residencias y la demolición y olvido de muchas industrias. La aceptación social que la industria hubiera dejado está en proceso de deterioro ante la situación de abandono que acompaña a estos edificios. Los puntos de percepción históricos del municipio se ven fuertemente agredidos en este último período. Las herramientas urbanísticas recientes, como el **PEPPHC**, muestran cierta sensibilidad hacia lo industrial, aunque olvida por completo la manzana ocupada por el **SILO**, a pesar de la riqueza arqueológica, arquitectónica y tecnológica. Tampoco el **PGOU** ha servido para afrontar esta área desde una perspectiva interdisciplinar. Lo cierto es que se ha llegado a un punto donde pueden confluir numerosas reflexiones entorno a un mismo **paisaje urbano**, su **patrimonio arquitectónico olvidado** y la necesidad de establecer una **nueva centralidad**.

**CONCLUSIONES**

- 1- Necesidad de **superar los límites de la centralidad histórica**, incapaz de asumir los equipamientos actuales y garantizar la accesibilidad. No consiste en romper los vínculos históricos de identidad, sino de permitir una evolución de éstos. En esta línea el Ayuntamiento ha dado un primer paso al realizar el estudio previo necesario para la conversión del silo en Biblioteca Pública Municipal.
- 2- Reconocer los **paisajes olvidados de la industrialización**, estableciéndose las estrategias de protección necesarias para el control visual tanto del objeto como del punto de vista de la mirada, teniendo siempre en cuenta la cuenca visual.
- 3- Planificar un desarrollo urbano en la manzana que cohesionó los sectores al norte y sur del área, facilitando el tránsito y la percepción visual de las partes y otorgando una **verdadera centralidad geográfica**.
- 4- Incorporar el **patrimonio industrial** a la marca "Turismo de Carmona", a través de una cultura de la reutilización que tan buenos resultados a dado a lo largo de su historia.

Fuente planimétrica: P.E.PPH.C (2009)

"El silo de Carmona, evolución y referencia en el paisaje urbano", I Congreso Internacional de Paisaje Industrial, organiza Laboratorio del Paisaje Industrial Andaluz. Sevilla, 2 a 4 Noviembre 2011. En colaboración con Montero Baena, P.



# I CONGRESO DE INVESTIGACIÓN SOBRE PAISAJE INDUSTRIAL

## LOS ESTRATOS DEL PAISAJE. EL PAPEL DE LOS SILOS DE ALMACENAMIENTO DE CEREAL

Autores: David Salamanca Cascos. Arquitecto.  
 Carlos Mateo Caballos. Arquitecto  
 Antonio Alarcón Gordo. Arquitecto

**NO HACE FALTA QUE GIRAR LA CABEZA SI SE ES CAPAZ DE DE HACER EL GIRO EN EL INTERIOR: OTRA MIRADA HACIA EL PAISAJE ES POSIBLE**

Este espacio trata de exponer el proceso evolutivo del paisaje donde se inscriben unos edificios industriales un tanto singulares en el ámbito español: Los Silos de almacenamiento de cereal, representados en nuestra historia de manera mayoritaria a través de la Red Nacional de Silos y Graneros. Tras esta evolución fijamos las bases y abogamos por una visión nueva del paisaje proporcionada por estos edificios. No es nada ingenioso ni novedoso, pero sí algo inusual en el vasto territorio rural.

De forma intuitiva y rápida, el Paisaje es un instante de una realidad, un elemento en continuo cambio, una visión percibida de distinta forma según el observador, que evoca diferentes sensaciones y sentimientos, etc; sin embargo, frente a estas ambigüedades existe la objetividad de que el paisaje es una superposición de estratos. Frente a este carácter evolutivo, muy estático en la antigüedad y mucho más transgresor en la actualidad que representamos con el esquema nº1

Este grupo de investigación aboga por **comenzar de nuevo**, partir del estrato actual, pues ya no podemos ver claramente el paisaje original. Los Silos de almacenamiento de cereal llevan más de 50 años conviviendo con el paisaje rural. Abogamos por una **nueva mirada del paisaje** pero no desde el exterior, como ha sido desde siempre y donde los silos ya han impactado considerablemente (esquemas 2 a 5), sino desde dentro, posicionando en ellos el punto de visión del observador.

Una mirada desde arriba. Se trata de edificios con 30 metros de altura media. Desde esta situación podemos esquivar numerosos estratos que impedirían ver más allá. Este nuevo punto de vista permite introducirnos imaginativamente en ambientes y paisajes de la memoria construyendo una vía de aproximación al pasado. (esquemas 6 y 7)

Gracias a la excepcional ubicación de los Silos (hoy día impensables de planificar) podemos generar nuevas sensaciones de percepción, observar la quinta fachada de los edificios, reconocer infraestructuras, ser conscientes de la totalidad del espacio, controlar los 360 grados, recordar los elementos que rodean los lugares donde llevamos a cabo nuestro día a día y, en definitiva, aumentar el ZOOM de percepción paisajística a un nivel que no disponemos normalmente en ámbitos rurales.

Teniendo en cuenta estas reflexiones se están realizando escasas rehabilitaciones en el ámbito nacional, si bien internacionalmente se está experimentando en muy diversas direcciones. Aquí queremos traer aquellas tres nacionales que han considerado patrimonio y paisaje como argumento decisivo en el resultado final.

**Observatorio de Sinllosa (Castell d'Empúries, Gerona)**  
 Los tres silos para el almacenamiento y secado de arroz se recuperan como observatorio dentro del Parque Natural de Aiguamolls de l'Empordà donde se ubican. El nuevo equipo de madera se integra en la materialidad de su paisaje natural en un equilibrio tan adecuado como la intensidad de los recursos del Parque, naturales e edificatorios, que denota una aceptación de la realidad presente y pasada, aportando una total reversibilidad y enriquece al paisaje, aumentando la apropiación dentro del imaginario colectivo.

**Teatro "El Silo" (Pozoblanco, Córdoba)**  
 El nuevo espacio escénico de la ciudad aprovecha la iconografía asociada al silo y se adosa al mismo al tiempo que aprovecha el edificio histórico para generar una antecámara al nuevo volumen. El interior se muestra desnudo y se fortalece la comunicación vertical a través de un nuevo núcleo de comunicación que permite al visitante alcanzar la máxima altura desde donde se aprecia un paisaje urbano hasta el momento desconocido. La sala de usos múltiples, completamente acristalada, muestra una visión panorámica que, como hemos dicho ya, permite introducirnos imaginativamente en ambientes y paisajes de la memoria.


**Centro Cultural (Fuentes de Andalucía, Sevilla)**  
 El uso propuesto aglutina los equipamientos culturales dispersos e inadecuados de la localidad. La excepcional proximidad al Conjunto Histórico declarado, junto con la buena relación visual con una comarca de vocación agrícola, forzaron la propuesta a un entendimiento bajo dos niveles: uno de ellos, a nivel de calle, de carácter industrial y en sintonía con la imagen propia del barrio histórico. El otro, a nivel de cubiertas, buscando una clara interconexión con la ciudad a través del mirador de cubiertas. La escalera y la marquesina se yuxtaponen al edificio histórico facilitando la reversibilidad de la intervención. Exterior e interiormente se adopta un lenguaje próximo a lo industrial.

Con estos ejemplos y muchos otros más, se está tratando pues de dar continuidad a la evolución paisajística de forma que se integre en la mayor y mejor medida posible en el legado paisajístico obtenido consiguiendo, no una perpetuidad, algo imposible paisajísticamente hablando, sino una prolongación en el tiempo que permita conocer e interpretar a generaciones futuras la herencia histórica de su paisaje.

+ info: [www.siloaygraneros.es](http://www.siloaygraneros.es)

"Los estratos del paisaje. el papel de los silos de almacenamiento de cereal", I Congreso Internacional de Paisaje Industrial, organiza Laboratorio del Paisaje Industrial Andaluz. Sevilla, 2 a 4 Noviembre 2011.





# Les comités

**Comité scientifique**

- Marc de Ferrière (IEHCA, Tours)
- Bernard André (CILAC)
- Geneviève Dufresne (CILAC)
- Florence Hachez-Leroy (Arras)
- Nicolas Marty (Perpignan)
- Paul Smith (DAPA, Paris)
- Denis Varaschin (Chambéry)
- Esteban Castañer Muñoz (Perpignan)
- Rengener Rittersma (Sarre)

**Comité de pilotage**

- Christel Werny (APIC)
- Nicolas Lorient (CR Eure-et-Loir)
- Gracia Dorel-Ferré (TICCIH)

**Crédits photos**  
 Ville de Nogent-sur-Seine  
 Inventaire général,  
 Département de la Seine-Saint-Denis,  
 ADAGP  
 Impression Ville de Nogent-sur-Seine  
[www.nogent-sur-seine.fr](http://www.nogent-sur-seine.fr)

3ème rencontre internationale du patrimoine agroalimentaire  
20-22 octobre 2011

# Les silos

## un patrimoine à inventer

Nogent-sur-Seine — Les Grands Moulins

"Red Nacional de Silos de España", 3rd Rencontre Internationale du Patrimoine Agroalimentaire, organizado por APIC. Nogent-sur-Seine (Francia), 20-21 Octubre 2011.







Jornadas Andaluzas de  
Patrimonio Industrial  
y de la Obra Pública


**Sevilla**  
25, 26 y 27  
de Noviembre  
de 2010

Escuela Superior de Ingenieros de Sevilla

Organizan:  
Fundación  
Patrimonio Industrial  
de Andalucía




UNIVERSIDAD DE SEVILLA  
ESCUELA TÉCNICA SUPERIOR DE ARQUITECTURA  
Grupo de Investigación 1818-GIA



I Jornadas Andaluzas de  
Patrimonio Industrial  
y de la Obra Pública

**Ingeniería 20 - arquitectura 21**  
**silos de cereal**

david salamanca cascos  
 carlos mateo caballos  
 antonio alarcón gordo



## Red nacional de silos y graneros

Integración en la realidad urbana contemporánea

CARLOS MATEO CABALLOS

Toda persona que haya recorrido la geografía española mantiene en su recuerdo la imagen de "silos y graneros", creyendo verla en repetidas ocasiones allí por donde transita. Puede llegar a afirmarse que la torre del silo o el contorno del tradicional granero han pasado a perfilar la silueta de nuestros pueblos, junto con las ya históricas iglesias y castillos. El proceso perceptivo activa los mecanismos de memoria histórica que nos cuestionan la razón de ser de estas edificaciones obsoletas. Comprenderlas requiere situarlas dentro de un panorama más amplio como es el "patrimonio industrial agroalimentario".

Hasta ahora la amplitud de visiones que abarcaba el patrimonio industrial había favorecido determinadas miradas -ferroviaria, textil, minera...- frente a ésta que nos concierne. Ésta ha derivado todavía hoy en un déficit en el campo de la investigación y la puesta en valor de este patrimonio, que puntuales instituciones e investigadores han asumido como reto hasta desgranar la complejidad de su valor arquitectónico, territorial, ambiental, social, económico y tecnológico. El caso español queda singularizado en la "Red Nacional de Silos y Graneros" que fue desarrollada entre 1969 y 1980 bajo una política agraria de carácter autárquico. Sin duda es una experiencia única de intervención estatal con una fuerte presencia



Silo de Mérida / FUENTE: GUERRA Y SUELL

en el territorio y en las vidas de millones de españoles.

Este artículo tratará de dar una visión de conjunto a lo largo de tres apartados y desde múltiples perspectivas, disculpen si tal vez estén excesivamente influenciadas por mi formación. Mediante los dos primeros apartados se aporta una amplia visión inicial de esta nueva realidad patrimonial -"Panorama histórico" y "Declive y oportunidad"- para concluir con un tercer apartado que destaque nuevas líneas metodológicas de conocimiento e intervención sobre este singular patrimonio industrial -"Líneas activas de trabajo"-.

### 1. PANORAMA HISTÓRICO Introducción al almacenamiento de grano

Los almacenes de grano aparecen entre las primeras formas arquitectónicas usa-

das como resguardo tanto del alimento como del propio ser humano. Existen testimonios de ello desde el año 4000 a.C. (Mendoza, 2010), momento en que la agricultura y la ganadería se convierten en las actividades predominantes. Diversas civilizaciones entorno al Mediterráneo, como la egipcia, prehelénicas y helénicas, manifestaron esta necesidad de almacenamiento a través de sistemas de una escala acotada. En otros continentes como África o América solo se observarán alteraciones técnicas entorno a los modos de almacenamiento, normalmente por las condiciones climatológicas. No será hasta época romana, excelente conocedora de la ingeniería, cuando aparezcan grandes construcciones dedicadas al almacenamiento de grano integradas en la "red de horros y emporia", cuyo caso más singu-








Silos de Mérida / FOTOGRAFÍA AEREA 2008

histórico de la Red. La elaboración en 1945 del "Plan General de la Red Nacional de Silos y Graneros" trajo consigo una serie de propuestas arquitectónicas para adecuar las edificaciones según tres regiones: central, norte y sur de España (Ministerio, 1947). Son propuestas de clara vocación regionalista, una arquitectura representativa del régimen y de escaso valor si la comparamos con los movimientos culturales que ya estaban teniendo lugar en países vecinos. Se distinguen por las cubiertas inclinadas, recercados, zócalos, molduras, contrafuertes, pináculos... así como un cromatismo apoyado en colores básicos.

El abandono de esta tendencia se produjo a finales de los años 50, coincidiendo con una evolución tipológica del silo hacia unidades más económicas estructural y mecánicamente (Mateo, 2005:11). Las nuevas unidades se acogieron a un tipo nomenclativo al "International Style", que de manera excepcional, entrará en España a través de la industria, cuse neutralidad la librería de requisitos formales y busca la belleza en la propia construcción. Los ingenieros agrónomos encuentran en las edificaciones de la Red una oportunidad única para alcanzar plenamente la relación forma-función. A partir de este momento se diseña y construye con una línea más racional y se implanta una gama cromática de blancos y grises, huecos más estilizados y cubierta plana. Arquitectura e Ingeniería se entrelazan aquí ofreciendo un producto muy interesante.

**2. DECLIVE Y OPORTUNIDAD**

El 29 de Mayo de 1964 se promulga la nueva Ley 16/1964 que terminará con el monopolio triguero llevado hasta entonces por el Estado Español. Esta determinación será requisito indispensable para la entrada de España en la política económica europea. En este momento de incorporación a la Red se clasifican bajo una nueva clasificación:



Silos de Brinco / FOTOGRAFÍA AEREA 2008

- Silos y graneros en ruina técnica y difícilmente adaptables a los requerimientos técnicos actuales. Como ejemplo más extremo encontramos el Tipo 2º conformado por antiguos castillos restaurados y acondicionados como almacenes.
- Silos y graneros cuyo mantenimiento no resulta rentable económicamente.
- Silos y graneros que originalmente se ubicaron en las periferias industriales de las poblaciones y que el fuerte desarrollo residencial ha fagocitado en las últimas dos décadas. La accesibilidad de camiones o ferrocarril, una actividad polvorienta y ruidosa, y el uso de productos químicos durante el almacenamiento convierten a estas unidades en incompatible con la cercanía al uso residencial.

Con el fin de aliviar la carga recaída sobre el Ministerio de Agricultura comenzó, a principio de los años noventa, la cesión progresiva de las edificaciones según estos "cuatro procedimientos" (Ministerio, 1994:4):

- Desafectación y cesión a la Dirección General de Patrimonio, de modo que ella decida sobre el futuro de las edificaciones.

- Reversión a los Ayuntamientos que en su día cedieron los terrenos para la construcción.
  - Reversión a particulares expropiados, al desaparecer la función de utilidad pública que motivó la expropiación.
  - Cesión gratuita en uso al Ayuntamiento.
- Entre 1994 y 2001 se produce la transferencia de competencias en materia de agricultura hacia las Comunidades Autónomas, lo que ha supuesto un alivio para la administración central, que delegó en las mismas la responsabilidad de tramitar los procedimientos anteriormente descritos. Actualmente son numerosos los expedientes abiertos para la adquisición de estas edificaciones. Entidades públicas y privadas hacen por adquirir los silos como edificación, a los señores donde se ubican, movidos por diversos intereses (Mateo, 2005:5):
- La recalificación del suelo industrial donde se ubican, por su excepcional ubicación y rentabilidad económica.
  - La demolición de silos y graneros para construcción de nueva planta de equipamientos locales o viviendas, construcción de infraestructuras, etc.
  - La rehabilitación de la edificación como equipamiento público.
  - La apuesta que se está haciendo en la rehabilitación del patrimonio industrial ha provocado un interés inusitado en instituciones y empresas, deseadas de obtener una plusvalía que la edificación de nueva planta no les puede ofrecer.
- A pesar de todo, la amplitud de la Red hace que existan aún cientos de unidades en el olvido de sus respectivas administraciones, generándose un proceso de ruina que en ocasiones ha venido acompañado del expolio o la ocupación ilegal. Frecuentemente se encuentran casos de vandalismo (pintadas, restos



Silos de Medina del Campo / FOTOGRAFÍA AEREA 2008

de hogueras...), colocación de elementos distorsionantes (lantenas, rótulos publicitarios...), establecimiento de vertederos ilegales en la parcela etc.

Esta situación de abandono no debe desanimarnos, sino alertarnos frente a la necesidad de acometer una estrategia de intervención desde la territorial hacia lo local. Puede afirmarse que la Red se haya en un estado de salud aceptable, que si se depusiera, puede alcanzar un estado irreversible de ruina desde una perspectiva económica razonable. Ahora que el crecimiento urbano descontrolado ha cedido por su propio peso, la rehabilitación de espacios industriales obsoletos se presenta como una gran oportunidad. Las experiencias de otros vertientes del patrimonio agroalimentario recogidas en Álvarez (2009) son un referente en pleno proceso de maduración, sobre las cuales deben sustentarse las futuras estrategias de trabajo patrimonial previstas en el próximo apartado.

**3. LÍNEAS ACTIVAS DE TRABAJO**

La aproximación a la Red Nacional de Silos y Graneros se ha realizado hasta ahora de manera aislada por investigadores de disciplinas dispares; entre

ellas ha predominado sin duda una perspectiva económica de las diferentes políticas agrarias mantenidas por el estado. Las investigaciones de Carlos Barciela en las últimas tres décadas son una referencia de esta perspectiva; la precisión de los datos aportados y las conclusiones derivadas revelan un gran trabajo que facilitará en gran medida al futuro investigador la consulta de numerosas documentación de difícil acceso alojada en los archivos del Fondo Español de Garantía Agraria.

El acercamiento a este patrimonio desde otras disciplinas, como la arquitectura o el arte, se ha producido más recientemente debido en gran medida a la relativa proximidad con que la Red ha quedado absoluta para su primitivo uso. Merecen ser consultadas las líneas investigadoras de César Azzárate -tipología y paisaje-, José Milara -reutilización- o David Salamanca -rehabilitación arquitectónica-, o las intervenciones del "Espacio Escénico en el silo de Pozoblanco", la Torre observatorio en la Costa Brava", la "Residencia de Estudiantes en Oslo", etc.

De una u otra manera, las casi 700 unidades que componen la Red siguen sin tener una

verdadera instrumentación o soporte para su documentación, registro, difusión y puesta en valor. Bajo estas premisas el proyecto "Difusión web del patrimonio industrial compuesto por la Red Nacional de Silos y Graneros, su conservación y valorización a través de su rehabilitación", que dirijo conjuntamente con J. Sebrino Simal y cuyos objetivos fundamentales son:

- Documentación, registro, difusión y puesta en valor de la Red Nacional de Silos y Graneros.
- Creación de un inventario de libre consulta con información actualizada y contrastada de la totalidad de las unidades que conforman la Red.
- Denunciar el abandono o la destrucción de estos inmuebles, así como el saqueo incontrolado de los bienes muebles y muebles-máquina en ellos alojados.
- Servir de plataforma de difusión de todas aquellas investigaciones que sobre la materia se hayan desarrollado.
- Destacar aquellos proyectos de intervención ejemplares que han puesto en valor este patrimonio, ya sea directamente o sobre edificaciones de similares.
- Fomentar de cualquier actividad que contribuya al conocimiento de Red desde cualquier ámbito.
- Cooperar con las instituciones en la preservación y sensibilización social sobre la necesaria reutilización de la Red como medio de transformación de las dinámicas económicas asociadas a tejidos industriales obsoletos.

Los pilares que organizan la web [www.siloygraneros.es](http://www.siloygraneros.es) son tres. El primero abarca de manera amplificada la información tratada en el arranque de este artículo. El segundo consiste en la realización de un "INVENTARIO" actualizable en la Red, es decir, un formato de web 2.0 donde colaboradores satélite puedan completar de manera



Logotipo / FOTOGRAFÍA AEREA 2008

Estas fichas se apoyan en los modelos desarrollados por el Instituto Andaluz de Patrimonio Histórico, para posteriormente ser rediseñadas en Mateo (2005). A partir de ahí las fichas sufren diferentes mejoras hasta la definición actual, fruto de programas de colaboración con otros trabajos de investigación sobre Patrimonio Industrial.

El tercer pilar pretende evitar que todo el trabajo realizado caiga en saco roto, es decir, establece una serie de "ESTRATEGIAS DE INTERVENCIÓN" sobre el tipo arquitectónico como medida de integración de la Red en la realidad urbana contemporánea. Partiendo de cuatro estrategias iniciales propuestas en Mateo (2005:20-23), se ha ido completando con las experiencias adquiridas en los últimos años gracias al trabajo compartido e investigador de diversos actores. Actualmente se desarrollan estas seis líneas:

- El silo como basamento.
- Esculturización o reclamo.
- Nueva epistémica funcional.
- Envoltorio intacta y vaciado interior.
- Forjados intermedios.
- Desmontaje y reutilización.



Silos de Pozoblanco / FOTOGRAFÍA AEREA 2008

Las metodologías propuestas se apoyan sobre casos concretos de intervención realizados, siendo escasos los ejemplos nacionales frente a la amplia trayectoria internacional.

A modo de conclusión podemos afirmar que la experiencia adquirida durante la génesis de esta web ya nos suscita nuevas ideas de aquello que queremos mejorar. El tiempo y la colaboración de todos permitirán lograr algunos de los nuevos objetivos que nos hemos marcado:

- Creación de un "blog" que dinamice la difusión de las noticias sobre el tema se publican en prensa, revista, televisión, internet, etc.
- Incorporación al inventario de la planimetría histórica existente.
- Recogida de testimonios entorno a la construcción y uso de la Red.
- Dotar a la web de un glosario técnico avanzado.
- Traducción al inglés de la página para facilitar la difusión fuera de nuestras fronteras y posibilitar la confrontación con otras experiencias internacionales.

En estos momentos la puesta un funcionamiento de la página web supone un punto de inflexión para quienes ya valorábamos

este patrimonio, y para quienes están por llegar. Es tiempo de maduración del trabajo realizado, de recibir experiencias vividas entorno a la Red, de conocer propuestas e inquietudes locales, pronunciamientos institucionales -FEGA, consejeros, ministerio- y así un largo etcétera. Todo cabe, excepto el olvido, en un patrimonio diseminado capaz de armar un territorio nacional.

**4. BIBLIOGRAFÍA**

ÁLVAREZ ARCELES, M.A. (2009). Patrimonio industrial agroalimentario: testimonios cotidianos del diálogo intercultural. Centro de Investigaciones Culturales y Estudios Económicos y Sociales, Gijón.

ACZÁRATE GÓMEZ, C.A. (2009). Contrabando Olvidado. La Red de Silos en España, 1941-1990, 1ª Edición, Pamplona.

BARNHAM, R. (1989). La Atlántida del hemisferio: edificios industriales de los Estados Unidos y arquitectura moderna europea 1900-1950. Nueva, Madrid.

BARCIELA LÓPEZ, C. (2007). "A un español un pan". La Red Nacional de Silos y Graneros, Impresos Universitarios de Zaragoza, Zaragoza.

BECHER, B. & BECHER, H. (2006). Gran Alavador, MIT Press, Cambridge, Mass., London, England.

CAVEIRO BLECMA, M. (1959). Panaderos y otras experiencias internacionales. Los diversos tipos de silos y su construcción, Ministerio de Agricultura, Madrid.

LAMPÉREZ Y ROMEA, V. (1922). Arquitectura civil española de los siglos I al XVII, Sopena, Colegio, Madrid.

MATEO CASALLAS, C. (2005). Integración en la realidad urbana contemporánea. Departamento Urbanístico y Ordenación del Territorio, Universidad de Sevilla, Sevilla.

MENDOZA MILARA, J. (2010). Los silos de Estremadura. Reutilización del Patrimonio Industrial Agrario.

MINISTERIO DE AGRICULTURA (1978). Iod de Almacenamiento, Servicio Nacional de Productos Agrarios. Servicios y publicaciones agrarias, Madrid.

MINISTERIO DE AGRICULTURA (1978). Red Nacional de Almacenamiento del Servicio Nacional de Cereales, Publicaciones del Servicio Nacional de Cereales, Madrid.

MINISTERIO DE AGRICULTURA (1978). Servicio Nacional del Inventario de los años de actuación, Madrid.

MINISTERIO DE AGRICULTURA (1947). Red Nacional de Silos, Servicio Nacional del Trigo, Madrid.

MINISTERIO DE AGRICULTURA, PESCA Y ALIMENTACIÓN (1994). Nota Informativa para aplicar la política de departamento en relación con los silos SENPA.

MINISTERIO DE AGRICULTURA, PESCA Y ALIMENTACIÓN (1994). Reordenación y rediseño de la red de silos del SENPA, Gabinete Técnico del Servicio Nacional de Productos Agrarios, Madrid.

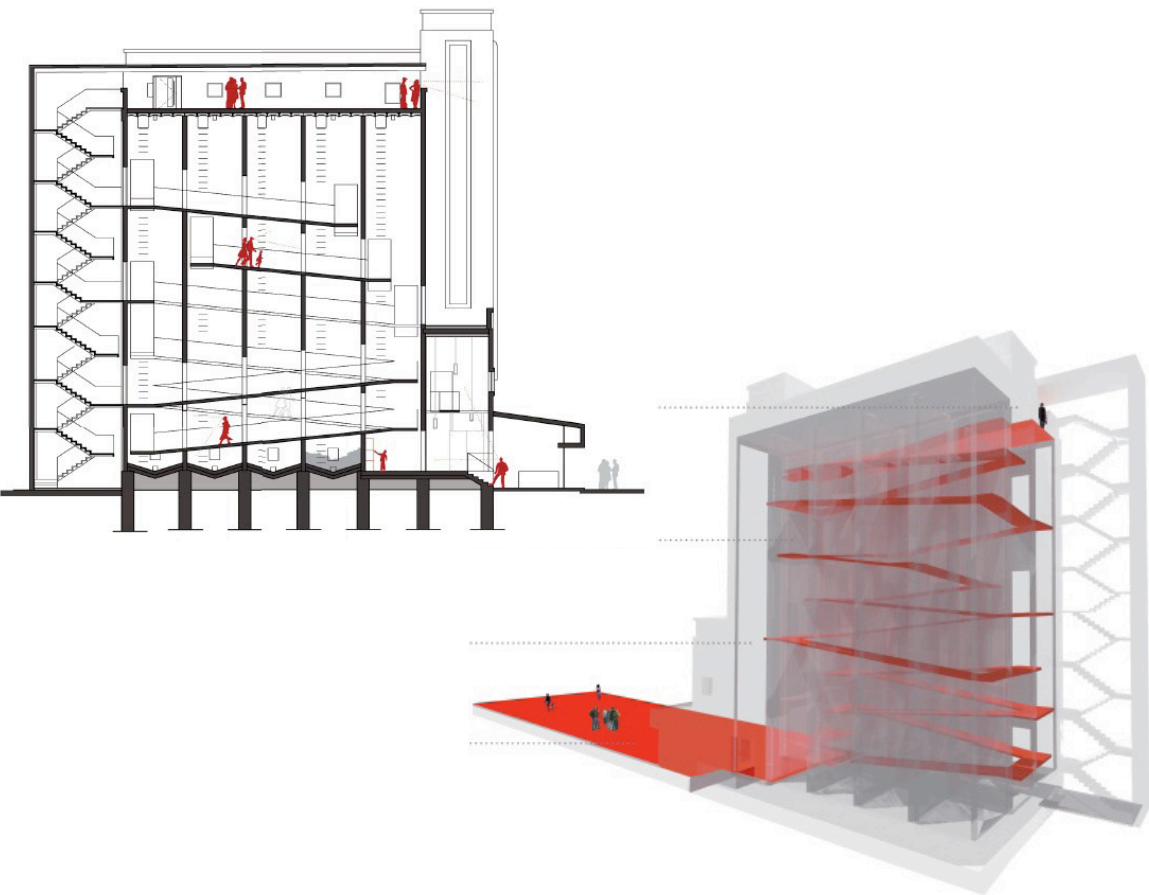

MONFERRER FERNÁNDEZ, F.J., GIL, M.D. & TORRES, M. (1976). Puntos, líneas y terrenos de Andalucía: catálogo de antiguas edificaciones para almacenamiento de granos, Dirección General de Arquitectura y Vivienda, Sevilla.

NÚÑEZ HANCO, D. (1953). "Red Nacional de Silos", I, Impresos Españoles, vol. 392.


SALAMANCA CASCO, D. (2008). Los gigantes del siglo XX, reinteracción en el siglo XXI.

**INTERVENCIONES** **N2.5**





Rehabilitación del Silo de Cereales de Fuentes de Andalucía como centro cultural. Promueve Excmo. Ayuntamiento de Fuentes de Andalucía.



Rehabilitación del Silo de Cereales de Fuentes de Andalucía como centro cultural. Promueve Excmo. Ayuntamiento de Fuentes de Andalucía.